

**Акт****по результатам государственной историко-культурной экспертизы**

проектной документации на проведение работ по сохранению объекта культурного наследия федерального значения «Парк», расположенного по адресу: Санкт-Петербург, г. Павловск, долина р. Славянки, входящего в состав объекта культурного наследия федерального значения «Павловский дворцово-парковый ансамбль» (Санкт-Петербург, г. Павловск, Революции ул., 20)<sup>1</sup> – «Работы по сохранению объекта культурного наследия федерального значения «Парк», входящего в состав объекта культурного наследия федерального значения «Павловский дворцово-парковый ансамбль» по адресу: Санкт-Петербург, г. Павловск, ул. Садовая (Революции ул.), Павловский парк, д. 20 (в части прокладки кабельной линии электроснабжения Елизаветина (Краснодолинного) павильона, Руины у Елизаветина (Краснодолинного) павильона и Краснодолинного моста в Павловском парке (район Красной долины))» (шифр: П-05.22-32211201253), разработанной ООО «РМ «Наследие-Проект» в 2022 г.

Санкт-Петербург

«28» октября 2022 г.

**1. Дата начала и окончания проведения экспертизы:**

Настоящая государственная историко-культурная экспертиза проведена экспертной комиссией в период с 19.09.2022 г. по 28.10.2022 г. (Приложения №№ 6, 7: копии протоколов заседаний экспертной комиссии, копии договоров с экспертами).

**2. Место проведения экспертизы:** Санкт-Петербург.

**3. Заказчик государственной историко-культурной экспертизы:** Общество с ограниченной ответственностью «Реставрационная Мастерская «Наследие-Проект» (ООО «РМ «Наследие-Проект», 115114, Москва, Кожевническая ул., дом 7, строение 2, помещение V комнаты 4, 5, 39-49 ИНН 7726685090).

**4. Сведения об экспертах:**

**Председатель экспертной комиссии:** Давыдова Нина Анатольевна. Образование высшее – СПб ГЛТА им. С.М. Кирова, специальность – инженер садово-паркового и ландшафтного строительства; СПб ГПУ – магистр по направлению «Строительство»; ФГБОУ ВПО СПб ГАСУ – курсы повышения квалификации по направлению «Реконструкция и реставрация архитектурного наследия»; ФГБОУ ВПО СПб ГАСУ – профессиональная переподготовка по программе «Реконструкция и реставрация архитектурного наследия». Учёная степень (звание) – отсутствует. Стаж работы – 20 лет. Место работы – ООО «Гелиантус», должность – начальник отдела садово-паркового

---

<sup>1</sup> Адрес в соответствии с Постановлением Правительства РФ от 10 июля 2001 года № 527 «О перечне объектов исторического и культурного наследия федерального (общероссийского) значения, находящихся в г.Санкт-Петербурге». Современный адрес: Санкт-Петербург, г. Павловск, Садовая ул., 20.

хозяйства и ландшафтной архитектуры; ООО «Научно-экспертное объединение», должность – эксперт.

Аттестована в качестве эксперта по проведению государственной историко-культурной экспертизы (Приказ Министерства культуры РФ от 25.12.2019 г. №2032). Профиль экспертной деятельности (объекты экспертизы):

- выявленные объекты культурного наследия в целях обоснования целесообразности включения данных объектов в реестр;
- документы, обосновывающие включение объектов культурного наследия в реестр;
- документы, обосновывающие изменение категории историко-культурного значения объекта культурного наследия;
- проектная документация на проведение работ по сохранению объектов культурного наследия.

**Ответственный секретарь экспертной комиссии:** Зайцева Дарья Александровна. Образование высшее – Санкт-Петербургский Государственный Академический Институт Живописи, Скульптуры и Архитектуры имени И. Е. Репина, специальность – искусствовед. Стаж работы – 19 лет. Место работы – Общество с ограниченной ответственностью «Коневские Реставрационные Мастерские» (ООО «КРМ») (должность – искусствовед архитектурно-проектного подразделения №2). Аттестована в качестве эксперта по проведению государственной историко-культурной экспертизы (Приказ Министерства культуры РФ от 25.08.2020 г. №996). Профиль экспертной деятельности (объекты экспертизы):

- выявленные объекты культурного наследия в целях обоснования целесообразности включения данных объектов в реестр;
- документы, обосновывающие изменение категории историко-культурного значения объекта культурного наследия;
- документы, обосновывающие отнесение объекта культурного наследия к историко-культурным заповедникам, особо ценным объектам культурного наследия народов Российской Федерации либо объектам всемирного культурного и природного наследия;
- проектная документация на проведение работ по сохранению объектов культурного наследия.

**Член экспертной комиссии:** Полетайкин Вячеслав Владимирович. Образование высшее – Красноярский инженерно-строительный институт (в настоящее время – Федеральное государственное бюджетное образовательное учреждение высшего образования «Архитектурный институт Сибирского федерального университета»), специальность – архитектура; Санкт-Петербургский государственный архитектурно-строительный университет (СПб ГАСУ), специальность – реставрация. Учёная степень – кандидат архитектуры (Ленинградский инженерно-строительный институт (в настоящее время Санкт-Петербургский архитектурно-строительный университет) – аспирантура). Стаж работы – 32 года. Место работы – ООО «Архи-Метрика», должность – генеральный директор. Аттестован в качестве эксперта по проведению государственной



историко-культурной экспертизы (приказ МК РФ от 25 декабря 2019 г. № 2032).  
Профиль экспертной деятельности (объекты экспертизы):

- выявленные объекты культурного наследия в целях обоснования целесообразности включения данных объектов в реестр;
- документы, обосновывающие включение объектов культурного наследия в реестр;
- проектная документация на проведение работ по сохранению объектов культурного наследия;
- документация или разделы документации, обосновывающие меры по обеспечению сохранности объекта культурного наследия, включённого в реестр, выявленного объекта культурного наследия либо объекта, обладающего признаками объекта культурного наследия, при проведении земляных, мелиоративных, хозяйственных работ, указанных в статье 30 Федерального закона №73-ФЗ работ по использованию лесов и иных работ в границах территории объекта культурного наследия либо на земельном участке, непосредственно связанном с земельным участком в границах территории объекта культурного наследия.

#### **Эксперты:**

- не имеют родственных связей с заказчиком (его должностными лицами, работниками и т.д.);
- не состоят в трудовых отношениях с заказчиком;
- не имеют долговых или иных имущественных обязательств перед заказчиком;
- не владеют ценными бумагами, акциями (долями участия, паями в уставных капиталах) заказчика;
- не заинтересованы в результатах исследований и решении, вытекающем из настоящего заключения экспертизы, с целью получения выгоды в виде денег, ценностей, иного имущества, услуг имущественного характера или имущественных прав для себя или третьих лиц.

#### **5. Информация о том, что в соответствии с законодательством Российской Федерации эксперт (эксперты) несет ответственность за достоверность сведений, изложенных в заключении:**

Настоящая государственная историко-культурная экспертиза проведена в соответствии со статьями 28, 29, 30, 31, 32 Федерального закона от 25.06.2002 №73-ФЗ «Об объектах культурного наследия (памятниках истории и культуры) народов Российской Федерации» и Положением о государственной историко-культурной экспертизе, утвержденным Постановлением Правительства Российской Федерации от 15.07.2009 г. №569.

Настоящим подтверждаем, что мы предупреждены об ответственности за достоверность сведений, изложенных в заключении экспертизы, в соответствии с законодательством Российской Федерации, содержание которого нам известно и понятно.

## **6. Цели и объекты экспертизы:**

### **6.1. Цель проведения государственной историко-культурной экспертизы<sup>2</sup>:**

Определение соответствия проектной документации на проведение работ по сохранению объекта культурного наследия федерального значения «Парк», расположенного по адресу: Санкт-Петербург, г. Павловск, долина р. Славянки, входящего в состав объекта культурного наследия федерального значения «Павловский дворцово-парковый ансамбль» – «Работы по сохранению объекта культурного наследия федерального значения «Парк», входящего в состав объекта культурного наследия федерального значения «Павловский дворцово-парковый ансамбль» по адресу: Санкт-Петербург, г. Павловск, ул. Садовая (Революции ул.), Павловский парк, д. 20 (в части прокладки кабельной линии электроснабжения Елизаветина (Краснодолинного) павильона, Руины у Елизаветина (Краснодолинного) павильона и Краснодолинного моста в Павловском парке (район Красной долины))» (шифр: П-05.22-32211201253), разработанной ООО «РМ «Наследие-Проект» в 2022 г. в составе, указанном в пункте 6.2. настоящего акта экспертизы, требованиям государственной охраны объектов культурного наследия.

### **6.2. Объект экспертизы:<sup>3</sup>**

Проектная документация на проведение работ по сохранению объекта культурного наследия федерального значения «Парк», расположенного по адресу: Санкт-Петербург, г. Павловск, долина р. Славянки, входящего в состав объекта культурного наследия федерального значения «Павловский дворцово-парковый ансамбль» – «Работы по сохранению объекта культурного наследия федерального значения «Парк», входящего в состав объекта культурного наследия федерального значения «Павловский дворцово-парковый ансамбль» по адресу: Санкт-Петербург, г. Павловск, ул. Садовая (Революции ул.), Павловский парк, д. 20 (в части прокладки кабельной линии электроснабжения Елизаветина (Краснодолинного) павильона, Руины у Елизаветина (Краснодолинного) павильона и Краснодолинного моста в Павловском парке (район Красной долины))» (шифр: П-05.22-32211201253), разработанная ООО «РМ «Наследие-Проект» в 2022 г. в следующем составе:

Том 1. Раздел 1. Пояснительная записка. Часть 1. Пояснительная записка, шифр: П-05.22-32211201253-ПЗ1;

Том 2. Раздел 1. Пояснительная записка. Часть 2. Исходные данные для разработки проектной документации, шифр: П-05.22-32211201253-ПЗ2;

Том 3. Раздел 1. Пояснительная записка. Книга 1. Технический отчет по результатам инженерно-геодезических изысканий, шифр: П-05.22-32211201253-ИГДИ;

---

<sup>2</sup> Цель экспертизы указана в соответствии со ст. 28 Федерального закона от 25.06.2002 г. №73-ФЗ «Об объектах культурного наследия (памятниках истории и культуры) народов Российской Федерации».

<sup>3</sup> Объект экспертизы указан в соответствии со ст. 30 Федерального закона от 25.06.2002 N 73-ФЗ «Об объектах культурного наследия (памятниках истории и культуры) народов Российской Федерации».

Том 4. Раздел 1. Пояснительная записка. Книга 2. Технический отчёт по результатам инженерно-геологических изысканий, шифр: П-05.22-32211201253-ИГИ;

Том 5. Раздел 1. Пояснительная записка. Книга 3. Технический отчёт по результатам инженерно-экологических изысканий, шифр: П-05.22-32211201253-ИЭИ;

Том 6. Раздел 2. Проект полосы отвода, шифр: П-05.22-32211201253-ППО;

Том 7. Раздел 3. Сведения об инженерном оборудовании, о сетях инженерно-технического обеспечения, перечень инженерно-технических мероприятий, содержание. Книга 1. Внутриплощадочные сети электроснабжения ЗКЛ-04, шифр: П-05.22-32211201253-ИОС1;

Том 8. Раздел 3. Сведения об инженерном оборудовании, о сетях инженерно-технического обеспечения, перечень инженерно-технических мероприятий, содержание. Книга 2. Технологические и конструктивные решения объекта, шифр: П-05.22-32211201253-ИОС2;

Том 9. Раздел 4. Строения и сооружения, входящие в инфраструктуру объекта, шифр: П-05.22-32211201253-КЛ;

Том 10. Раздел 5. Проект организации строительства, шифр: П-05.22-32211201253-ПОС;

Том 11. Раздел 6. Мероприятия по охране окружающей среды, шифр: П-05.22-32211201253-ООС;

Том 12. Раздел 7. Мероприятия по обеспечению пожарной безопасности, шифр: П-05.22-32211201253-ПБ;

Том 13. Раздел 8. Смета на строительство, шифр: П-05.22-32211201253-СМ;

Том 14. Раздел 9. Иная документация. Подраздел 1. Предварительные работы, Часть 1. Предварительные исследования. Фотофиксация, шифр: П-05.22-32211201253-ИРД;

Том 15. Раздел 9. Иная документация. Подраздел 2. Комплексные научные исследования. Часть 1. Натурные исследования. Обследование зеленых насаждений в зоне производства работ, шифр: П-05.22-32211201253-КНИ.

#### **7. Перечень документов, представленных заявителем:**

1) Проектная документация «Работы по сохранению объекта культурного наследия федерального значения «Парк», входящего в состав объекта культурного наследия федерального значения «Павловский дворцово-парковый ансамбль» по адресу: Санкт-Петербург, г. Павловск, ул. Садовая (Революции ул.), Павловский парк, д. 20 (в части прокладки кабельной линии электроснабжения Елизаветина (Краснодолинного) павильона, Руины у Елизаветина (Краснодолинного) павильона и Краснодолинного моста в Павловском парке (район Красной долины))» (шифр: П-05.22-32211201253), разработанная ООО «РМ «Наследие-Проект» в 2022 г. в составе, указанном в пункте 6.2. настоящего акта экспертизы.

2) Копия выписки из ЕГРН от 24.06.2021 № 99/2021/400650064 на земельный участок по адресу: Санкт-Петербург, город Павловск, Садовая улица, дом 20, литера Б, (левый берег реки Славянки), с кадастровым номером: 78:42:0016202:7 (Приложение №3. Выписки из ЕГРН).

3) Копия выписки из ЕГРН от 28.10.2022 № КУВИ-001/2022-191121903 на земельный участок по адресу: Санкт-Петербург, город Павловск, Садовая улица, дом 20, литера Б, (левый берег реки Славянки), с кадастровым номером: 78:42:0016202:7 (Приложение №3. Выписки из ЕГРН).

4) Копия Распоряжения КГИОП от 13.05.2019 №241-р «Об утверждении границ и режима территории объекта культурного наследия федерального значения «Павловский дворцово-парковый ансамбль» (Приложение №1. Учетные документы по объекту культурного наследия).

5) Копия Распоряжения КГИОП от 29.12.2021 №471-рп «Об утверждении предмета охраны объекта культурного наследия федерального значения «Парк» (Приложение №1. Учетные документы по объекту культурного наследия).

6) Копия приказа МК РФ от 29.12.2015 №28505-р «О регистрации объекта культурного наследия федерального значения «Павловский дворцово-парковый ансамбль», XVIII– XX вв. (г. Санкт-Петербург) в едином государственном реестре объектов культурного наследия (памятников истории и культуры) народов Российской Федерации» (Приложение №1. Учетные документы по объекту культурного наследия).

7) Копия приказа МК РФ от 15.05.2017 №92951-р «О регистрации объекта культурного наследия федерального значения «Парк», 1777 г., 1780–1787 гг., 1790–1800 гг., 1801–1828 гг., входящего в состав объекта культурного наследия федерального значения «Павловский дворцово-парковый ансамбль», XVIII– XX вв. (г. Санкт-Петербург), в едином государственном реестре объектов культурного наследия (памятников истории и культуры) народов Российской Федерации» (Приложение №1. Учетные документы по объекту культурного наследия).

8) Копия паспорта объекта культурного наследия федерального значения «Парк» от 24.08.2022 (Приложение №1. Учетные документы по объекту культурного наследия).

9) Копия задания КГИОП от 09.09.2020 г. №01-52-1804 на проведение работ по сохранению объекта культурного наследия федерального значения «Парк», входящего в состав объекта культурного наследия федерального значения «Павловский дворцово-парковый ансамбль» (Приложение №2. Задание КГИОП).

## **8. Сведения об обстоятельствах, повлиявших на процесс проведения и результаты экспертизы:**

Обстоятельства, повлиявшие на процесс проведения и результаты экспертизы, отсутствуют.

## **9. Сведения о проведенных исследованиях с указанием примененных методов, объема и характера выполненных работ и их результатов:**

В ходе проведения настоящей экспертизы экспертами выполнен комплекс мероприятий и исследований:

- Изучена и проанализирована проектная документация, представленная заказчиком экспертизы. Проведен анализ исходно-разрешительной документации,

необходимой для разработки проектной документации и проведения государственной историко-культурной экспертизы.

- Проведены историко-архивные и библиографические исследования. Изучены источники и материалы, имеющиеся в открытом доступе, содержащие сведения о объекте культурного наследия.

- Составлена краткая историческая справка – пункт 10.3. настоящего акта экспертизы и альбом иконографии – Приложение №4.

- Выполнена фотофиксация объекта культурного наследия, разработана схема с указанием точек съемки – Приложение №5.

- Проанализировано действующее законодательство в области охраны объектов культурного наследия.

- Проанализированы проектные решения, получено представление о видах планируемых работ, сделаны выводы о влиянии принятых решений на объект культурного наследия и его предмет охраны.

- Проведена оценка проектной документации на соответствие требованиям задания КГИОП и нормативным требованиям, регламентирующим разработку проектной документации, в части состава и содержания.

- Исследования проведены **методом** сравнительного анализа всего комплекса полученных в результате экспертизы данных. Результаты исследований оформлены в виде настоящего акта.

- На основании проведенных исследований и анализа представленной проектной документации экспертами сформулирован вывод о ее соответствии требованиям государственной охраны объектов культурного наследия.

- При проведении экспертизы экспертами соблюдены принципы проведения экспертизы, установленные ст. 29 Федеральным законом от 25.06.2002 №73-ФЗ «Об объектах культурного наследия (памятниках истории и культуры) народов Российской Федерации», обеспечена объективность, всесторонность и полнота проведенных исследований, а также достоверность и обоснованность своих выводов. Экспертами самостоятельно оценены результаты исследований и сформулированы выводы экспертизы.

## **10. Факты и сведения, выявленные и установленные в результате проведенных исследований:**

### **10.1. Собственник или пользователь объекта:**

Собственником земельного участка по адресу: Санкт-Петербург, город Павловск, Садовая улица, дом 20, литера Б, (левый берег реки Славянки) с кадастровым номером 78:42:0016202:7 является Российская Федерация (Приложение №3. Выписки из ЕГРН).

Пользователем земельного участка по адресу: Санкт-Петербург, город Павловск, Садовая улица, дом 20, литера Б, (левый берег реки Славянки) с кадастровым номером 78:42:0016202:7 является Федеральное государственное бюджетное учреждение

культуры «Государственный музей-заповедник «Павловск», ИНН: 7822002853 (Приложение №3. Выписки из ЕГРН).

### **10.2. Общие сведения об объекте культурного наследия:**

Объект, расположенный по адресу: Санкт-Петербург, г. Павловск, Революции ул., 20<sup>4</sup>, в соответствии с Постановления Правительства Российской Федерации от 10.07.2001 №527 «О перечне объектов исторического и культурного наследия федерального (общероссийского) значения, находящихся в г. Санкт-Петербурге» является объектом культурного наследия федерального значения «Павловский дворцово-парковый ансамбль» (Приложение №1. Учетные документы по объекту культурного наследия).

В пообъектный состав объекта культурного наследия федерального значения «Павловский дворцово-парковый ансамбль» входит несколько десятков объектов культурного наследия, в том числе объект культурного наследия федерального значения «Парк», расположенный по адресу: Санкт-Петербург, г. Павловск, долина р. Славянки (Приложение №1. Учетные документы по объекту культурного наследия).

План границ территории объекта культурного наследия федерального значения «Павловский дворцово-парковый ансамбль» утвержден Распоряжением КГИОП от 13.05.2019 №241-р «Об утверждении границ и режима территории объекта культурного наследия федерального значения «Павловский дворцово-парковый ансамбль» (Приложение №1. Учетные документы по объекту культурного наследия).

Предмет охраны объекта культурного наследия федерального значения «Парк», входящего в состав объекта культурного наследия федерального значения «Павловский дворцово-парковый ансамбль», утвержден Распоряжением КГИОП от 29.12.2021 №471-рп «Об утверждении предмета охраны объекта культурного наследия федерального значения «Парк» (Приложение №1. Учетные документы по объекту культурного наследия).

Объект культурного наследия федерального значения «Павловский дворцово-парковый ансамбль» зарегистрирован в автоматизированной информационной системе единого государственного реестра объектов культурного наследия под номером 781520399040006 (Приложение №1 Учетные документы по объекту культурного наследия). Объект культурного наследия федерального значения «Парк», входящий в состав объекта культурного наследия федерального значения «Павловский дворцово-парковый ансамбль», зарегистрирован в автоматизированной информационной системе единого государственного реестра объектов культурного наследия под номером 781720399040986 (Приложение №1 Учетные документы по объекту культурного наследия).

На объект культурного наследия федерального значения «Парк», входящий в состав объекта культурного наследия федерального значения «Павловский дворцово-

---

<sup>4</sup> Адрес в соответствии с Постановлением Правительства РФ от 10 июля 2001 года № 527 «О перечне объектов исторического и культурного наследия федерального (общероссийского) значения, находящихся в г. Санкт-Петербурге». Современный адрес: Санкт-Петербург, г. Павловск, Садовая ул., 20.

парковый ансамбль», оформлен паспорт от 24.08.2022 (Приложение №1. Учетные документы по объектам культурного наследия).

### **10.3. Краткие исторические сведения об объекте культурного наследия (сведения о времени возникновения, датах основных изменений (перестроек) данного объекта и (или) датах связанных с ним исторических событий):**

Павловский парк – уникальный памятник ландшафтного искусства конца XVIII-начала XIX века. Вместе с Павловским дворцом составляет единый художественный дворцово-парковый ансамбль. Его история начинается с момента основания Павловска в 1777 г. Первоначально это были лесные угодья, где устраивались царские охоты.

С появлением первых скромных деревянных дворцов Пауллюста и Мариенталья вокруг них стали создаваться небольшие сады на холмистых берегах Славянки. Беседки, мостики, руины, цветники были типичны для русской усадьбы. Превращение леса в парк начинается с появления Ч. Камерона, который создает проект нового пейзажного парка на берегах реки Славянки, которая является связующей артерией парка. Именно во 2-ой пол. XVIII века в Европе появляется мода на пейзажные парки. Она сначала утверждается в Англии, отчего такие парки получают название английских.

На примере Павловска Камерон впервые развивает идеи и принципы новой ландшафтной архитектуры. Так как будущий парк представлял собой лесной массив, то работа была начата с прорубки просек. При Ч. Камероне возникают почти все основные парковые композиции - Придворцовый район, Большая звезда, Долина реки Славянки, Зверинец и Белая береза. Большая широкая просека, которая оформляется в Тройную липовую аллею, становится образующей Придворцового района, примыкающего ко дворцу. Здесь Камерон использует прием регулярной планировки, ярким примером которой являются Собственный садик и Вольерный участок. В дальнейшем архитекторы В. Бренна, А.Н. Воронихин, К.И. Росси, не меняя камероновского плана этих районов, вносят свои дополнения и обогащают их общий характер.

В 1790-е гг. В. Бренна превращает Павловск в императорскую резиденцию и, наряду с расширением дворца, он уделяет большое внимание парку, который также раздвигает свои границы. Около дворца он создает Большие круги, которые органично вписались между Тройной липовой аллеей и Долиной р. Славянки. Вдоль правого берега Славянки он создает два новых района – Старую Сильвию (1795 г.) и Новую Сильвию (1800 г.). Старая Сильвия имеет радиальную планировку и богато украшена бронзовой скульптурой, более известна как Двенадцать дорожек. Здесь же находилась и первая постройка допавловского периода – охотничий домик Крик (не сохранился), а также Памятник родителям, построенный еще Камероном. Радиальные дороги соединяют Старую Сильвию с окружающим парком. Одна из дорог ведет к Амфитеатру, построенному на высоком холме над Славянкой. Каменный Амфитеатр с разбитым напротив него Зеленым амфитеатром и открывающимся с его площадки видом на Пиль-башню (В. Бренна, 1795 г.) стали еще одной картиной в пейзажном районе Долины р. Славянки.

Новая Сильвия при правильной планировке еще более сохраняет эффект природного леса, так как площадки-залы и соединяющие их коридоры созданы в гуще

лесного массива. Сюда в Новую Сильвию была перенесена Колонна Конец света, а над оврагом поставлен Мавзолей супругу благодетелю. Новая Сильвия примыкает к Долине р. Славянки и плавно переходит в Белую березу. Последним крупным создателем пейзажей Павловского парка стал итальянский декоратор П. Гонзаго. Восприняв особую красоту русской природы, Гонзаго, используя приемы театрально-декорационного искусства, сумел создать ландшафтные композиции с эффектами перспективного обзора. Это наиболее ярко выразилось в Белой березе и Парадном Поле. Если Парадное поле – это новый, заново высаженный район парка, то Белая береза представляет собой результат очень сложной работы декоратора, который в большей степени использовал рубки деревьев для создания перспективных видов в ландшафте, сказав, таким образом, новое слово в ландшафтном искусстве. В обширном районе Большой звезды Гонзаго создал изысканный романтический уголок – Долину прудов с павильоном Новое Шале (не сохранился) и системой Новошалейных прудов.

Павловский парк, расположенный по обоим берегам Славянки, завершается Красной долиной. Планировка Красной долины – района парка, завершающего долину реки Славянки – была выполнена в 1801-1803 годах по проекту П. Гонзаго. Лесные береговые холмы с могучими деревьями (вековыми дубами и серебристыми ивами) контрастируют с открытым солнечным пейзажем долины. В ансамбль Красной долины входят романтические постройки, созданные Камероном – Руины и Краснодолинный или Елизаветин павильон, а также Новосильвийский и Краснодолинные мосты.

Елизаветин Павильон, одна из последних работ Ч. Камерона в Павловске. Он был сооружен в 1799-1800-х годах в новом районе парка, спроектированном П. Гонзаго в Долине реки Славянки за Пильбашенным мостом. Район этот получил название Красной Долины, отчего и павильон, одна из доминант Красной Долины, назывался Краснодолинным. Так как павильон был любимым местом для прогулки и отдыха императрицы Елизаветы Алексеевны, супруги Александра I, павильон вошел в историю как Елизаветин.

В этом павильоне отразились вкусы своего времени в связи с увлечениями античными руинами. С одной стороны, он построен в виде квадратной античной постройки с нарядным классическим портиком розового мрамора и окружен каменной колоннадой. Эта незавершенность колоннады дает впечатление остатков древнего сооружения, которое обросло легкими надстройками и приспособлено для отдыха. На «остатках» каменной колоннады сооружен деревянный балкон, на крыше – площадка-бельведер с перилами из березовых стволов, этакий сельский элемент, который внедряется в убранство садов в новом вкусе. Это тем более удивительно в сооружении такого классического палладианца, каким был Камерон.

Что же касается собственно самого павильонного зала, то здесь во всем можно увидеть почерк Камерона. Четырехугольный зал с четырех сторон окружен стеклянными дверями, что создает обилие света. Стены облицованы серым искусственным мрамором, а пилястры зеленым, по периметру стен располагались круглые барельефы с классическими сюжетами, паркет был выполнен из наборного дерева. Но чтобы еще больше подчеркнуть слияние архитектуры зала с природой,



декоратору П. Гонзаго было поручено расписать плафон. Его композиция представляла иллюзорно написанный свод, посередине которого было круглое отверстие. Через этот проем виднелось голубое небо, и с одной стороны в зал свисала ветка березы.

Павильон был не просто архитектурной, но смысловой доминантой Красной Долины. Он был точкой обзора: с его верхней площадки открывались пленительные виды Красной Долины с ее пейзажами, рекой Славянкой, каскадом и искусственной руиной, специально построенной вблизи. В годы Великой Отечественной войны павильон заметно пострадал и был законсервирован.

#### **10.4. Описание современного состояния объекта:**

Ландшафтный район «Долины реки Славянки» включает обширную территорию, охватывающую более 85 гектаров, в границах которой можно выделить подрайоны, различающиеся характером пейзажей и архитектурными решениями. Ландшафтный подрайон «Красная долина» начинается от Ново-Сильвийского моста и простирается до северной границы Павловского парка. В ландшафте Красной долины архитектурные сооружения представлены Елизаветиным (Краснодолинным) павильоном и павильоном Руина («Караульная»), облик которых напоминает античные постройки, и двумя мостами – Ново-Сильвийским мостом и Краснодолинным мостом-плотиной, который до настоящего времени не сохранился.

В настоящее время основа исторической объемно-пространственной композиции сохранилась, большей частью сохранилось сочетание открытых, закрытых и полуоткрытых пространств. В ландшафте Красной долины (в границах Павловского парка) сохранились ценные природные элементы: русло реки Славянки, ручей, равнинная долина с обширными лугами, холмистые берега с лесными массивами.

Трасса проектируемой сети электроснабжения проходит по просеке, проложенной в лесном массиве Красной долины. Данная просека является историческим элементом ландшафтной композиции. В настоящее время просека представляет собой открытое пространство шириной 10-17 метров, вытянутое по направлению запад-восток. Растительный покров в границах просеки представлен луговыми травами, а также единичными видами самосевной древесно-кустарниковой растительности.

#### **10.5. Описание и анализ проектной документации:**

Представленная на экспертизу проектная документация *«Работы по сохранению объекта культурного наследия федерального значения «Парк», входящего в состав объекта культурного наследия федерального значения «Павловский дворцово-парковый ансамбль» по адресу: Санкт-Петербург, г. Павловск, ул. Садовая (Революции ул.), Павловский парк, д. 20 (в части прокладки кабельной линии электроснабжения Елизаветина (Краснодолинного) павильона, Руины у Елизаветина (Краснодолинного) павильона и Краснодолинного моста в Павловском парке (район Красной долины))» (шифр: П-05.22-32211201253)* разработана ООО «РМ «Наследие-Проект» (лицензия Министерства культуры РФ № МКРФ 02549 от 18.05.2015 г.) в 2022 г. на основании задания КГИОП от 09.09.2020 г. №01-52-1804 и содержит решения по приспособлению объекта культурного наследия федерального значения «Парк», расположенного по адресу: Санкт-Петербург, г. Павловск, долина р.

Славянки, входящего в состав объекта культурного наследия федерального значения «Павловский дворцово-парковый ансамбль», для современного использования в части прокладки сети электроснабжения. Проектируемая кабельная линия обеспечивает возможность присоединения объектов культурного наследия федерального значения: «павильон Елизаветин (Краснодолинный)», «руина у Елизаветина (Краснодолинного) павильона» и «пруд Краснодолинный с плотиной» к сетям электроснабжения (по отдельному разработанному и согласованному КГИОП проекту).

Проектные решения приняты на основании материалов предварительных работ и комплексных научных исследований: исторической справки, фотофиксации, топографической съёмки проектируемой территории в масштабе 1:500, материалов изучения гидрогеологических условий участка проектирования, а также обследования зеленых насаждений.

**Том 2. Раздел 1. Пояснительная записка. Часть 2. Исходные данные для разработки проектной документации, шифр: П-05.22-32211201253-П32. Том 14. Раздел 9. Иная документация. Подраздел 1. Предварительные работы, Часть 1. Предварительные исследования. Фотофиксация, шифр: П-05.22-32211201253-ИРД.** В процессе предварительных работ был собран полный комплект исходно-разрешительной документации, необходимый для разработки проектной документации: задание КГИОП, техническое задание заказчика, программа научно-исследовательских работ, акт определения влияния видов работ на конструктивные и другие характеристики надежности и безопасности объекта культурного наследия, а также иные материалы, являющиеся основанием для проектирования.

В рамках предварительных работ составлен Акт определения влияния предполагаемых к проведению видов работ на конструктивные и другие характеристики надежности и безопасности объекта культурного наследия (памятника истории и культуры) народов Российской Федерации, сделан вывод о том, что предполагаемые к выполнению работы не оказывают влияние на конструктивные и другие характеристики надежности и безопасности объекта культурного наследия.

В томе 14. Раздел 9. Иная документация. Подраздел 1. Предварительные работы, Часть 1. Предварительные исследования. Фотофиксация, шифр: П-05.22-32211201253-ИРД, приведена фотофиксация объекта, материалы которой охватывают границы проектирования и в достаточной степени отображают текущее состояние объекта. Фотографические изображения сопровождаются экспликациями с описанием выявленных дефектов.

**Том 3. Раздел 1. Пояснительная записка. Книга 1. Технический отчёт по результатам инженерно-геодезических изысканий, шифр: П-05.22-32211201253-ИГДИ,** содержит материалы по проведению топографо-геодезических изысканий на объекте, результатом которых стала топографическая съёмка территории парка в масштабе 1:500 с сечением рельефа через 0,5 м. Полученные материалы послужили исходными данными для выполнения проектных работ.

**Том 4. Раздел 1. Пояснительная записка. Книга 2. Технический отчёт по результатам инженерно-геологических изысканий, шифр: П-05.22-32211201253-**

**ИГИ.** В данном томе содержится информация о геологических изысканиях, проведенных на объекте. Согласно проведенным исследованиям установлено, что в геологическом строении участка до глубины бурения 5,0 м принимают участие верхнечетвертичные озерно-ледниковые отложения (lg III).

Рассматриваемая территория относится ко Пв подрайону по климатическому районированию России для строительства. Категория сложности инженерно-геологических условий – II (средняя), согласно СП 47.13330.2016, приложение Г.

**Том 5. Раздел 1. Пояснительная записка. Книга 3. Технический отчёт по результатам инженерно-экологических изысканий, шифр: П-05.22-32211201253-ИЭИ,** содержит результаты определения экологического состояния территории по санитарно-химическим показателям почв и природной воды для оценки уровня загрязнения территории проектирования, а также рекомендации и предложения по предотвращению и снижению неблагоприятных последствий, восстановлению и оздоровлению природной среды.

**Том 15. Раздел 9. Иная документация. Подраздел 2. Комплексные научные исследования. Часть 1. Натурные исследования. Обследование зеленых насаждений в зоне производства работ, шифр: П-05.22-32211201253-КНИ.** В составе данного тома приведены историко-архивные и библиографические исследования. Историческая справка содержит сведения об истории Павловского парка, в т.ч. истории возникновения и развития ландшафтного района Долина реки Славянка. К исторической справке приложены подробные иконографические материалы, составлен историко-культурный опорный план развития территории.

В разделе представлены также результаты обследования зелёных насаждений, выполненного для подготовки соответствующих проектных решений по сохранению объекта культурного наследия. Проектируемая трасса сети проходит по просеке, вне зоны произрастания естественной древесно-кустарниковой растительности лесного массива. Ценные породы деревьев в границах производства работ отсутствуют. Том содержит материалы инвентаризации зеленых насаждений, расположенных в границах проектирования, а также на прилегающих участках.

Проектом предусмотрены следующие решения по прокладке сетей электроснабжения по территории объекта культурного наследия федерального значения «Парк», входящего в состав объекта культурного наследия федерального значения «Павловский дворцово-парковый ансамбль» (**Том 1. Раздел 1. Пояснительная записка. Часть 1. Пояснительная записка, шифр: П-05.22-32211201253-ПЗ1; Том 6. Раздел 2. Проект полосы отвода, шифр: П-05.22-32211201253-ППО; Том 7. Раздел 3. Сведения об инженерном оборудовании, о сетях инженерно-технического обеспечения, перечень инженерно-технических мероприятий, содержание. Книга 1. Внутриплощадочные сети электроснабжения ЗКЛ-04, шифр: П-05.22-32211201253-ИОС1; Том 8. Раздел 3. Сведения об инженерном оборудовании, о сетях инженерно-технического обеспечения, перечень инженерно-технических мероприятий, содержание. Книга 2. Технологические и конструктивные решения объекта, шифр:**

**П-05.22-32211201253-ИОС2; Том 9. Раздел 4. Строения и сооружения, входящие в инфраструктуру объекта, шифр: П-05.22-32211201253-КЛ):**

- прокладка подземной кабельной линии от существующей трансформаторной подстанции (ТП 338) к проектируемому электрощиту для подключения перспективной нагрузки в траншее и методом ГНБ без изменения особенностей рельефа;

- установка промежуточного шкафа отбора мощности ЩР-1 к юго-западу от здания объекта культурного наследия федерального значения «павильон Елизаветин (Краснодолинный)».

Прокладка сетей энергоснабжения осуществляется вне корневой системы деревьев. Трассировка инженерных сетей выполнена с учётом их охранной зоны так, чтобы сохраняемые насаждения находились вне границ данной зоны.

Прокладка кабельной линии и установка шкафа ЩР-1 осуществляется с учетом исторической планировки вокруг Краснодолинного павильона и посадок живой изгороди из кустарников по контуру площадки.

**Том 10. Раздел 5. Проект организации строительства, шифр: П-05.22-32211201253-ПОС,** содержит необходимые сведения и материалы, предусмотренные нормативными требованиями по организации строительства, в том числе организационно-технологические схемы производства работ, характеристику временной производственной базы, описание условий выполнения производственных работ на объекте культурного наследия. При производстве работ обеспечивается защита всех ценных сохраняемых деревьев, прилегающих к границам зоны производства работ, деревянными щитами. После проведения работ предусмотрено полное восстановление нарушенного благоустройства, вне границ проектирования – по факту его нарушения.

**Том 11. Раздел 6. Мероприятия по охране окружающей среды, шифр: П-05.22-32211201253-ООС,** описывает мероприятия снижающие (исключающие) негативное воздействие на почвенный покров и земельные ресурсы объекта при выполнении работ, а также программу производственного экологического контроля (мониторинга) за характером изменения всех компонентов экосистемы при проведении работ на объекте.

**Том 12. Раздел 7. Мероприятия по обеспечению пожарной безопасности, шифр: П-05.22-32211201253-ПБ.** При разработке проекта объекта предусмотрено выполнение обязательных требований пожарной безопасности, установленных техническими регламентами и выполнение в добровольном порядке требований нормативных документов по пожарной безопасности.

**Том 13. Раздел 8. Смета на строительство, шифр: П-05.22- 32211201253-СМ.** Фактические данные, включенные в указанный том, в достаточной мере отражают состояние объекта культурного наследия федерального значения «Парк», входящего в состав объекта культурного наследия федерального значения «Павловский дворцово-парковый ансамбль». Ведомости видов и объемов работ, представленные в данных томах, соответствуют решениям, предусмотренным проектной документацией.

## **11. Перечень документов и материалов, собранных и полученных при проведении экспертизы, а также использованной для нее специальной, технической и справочной литературы:**

### **11.1. Нормативная документация:**

1) Федеральный закон от 25.06.2002 г. № 73-ФЗ «Об объектах культурного наследия (памятниках истории и культуры) народов Российской Федерации».

2) Положение о государственной историко-культурной экспертизе (утв. Постановлением Правительства РФ от 15 июля 2009 г. №569).

3) ГОСТ Р 55528-2013 «Состав и содержание научно-проектной документации по сохранению объектов культурного наследия. Памятники истории и культуры. Общие требования».

4) ГОСТ Р 55567-2013 «Порядок организации и ведения инженерно-технических исследований на объектах культурного наследия. Памятники истории и культуры. Общие требования».

5) Копия Постановления Правительства Российской Федерации от 10.07.2001 №527 «О перечне объектов исторического и культурного наследия федерального (общероссийского) значения, находящихся в г. Санкт-Петербурге» (Приложение №1. Учетные документы по объекту культурного наследия).

### **11.2. Архивные источники:**

1) Архив КГИОП. П. 243-3. Н-4824. Первичные паспорта. Павловский парк и парковые сооружения. д/в (1930- гг.).

2) Архив КГИОП. П.246. Н-249/1. Дроздов Павловский парк. Исторический очерк. 1941 г.

3) Архив КГИОП. П.246. Н-250/ 1. Дубяго Т.Б., Иванова О.,А., Логовской. Павловский парк (первичный паспорт). 1941 г.

4) Архив КГИОП. Н-3380. Планы Павловска и города. 1930-1950-х гг. (Материалы ПДМ). ЛенНИИ Генплана.

### **11.3. Литература:**

1) Беланина В. А. Павловский парк. Гос. музей-заповедник «Павловск». — Л.: Лениздат, 1988.

2) Вергунов А. П., Горохов В. А. Русские сады и парки. — М.: Наука, 1988.

3) Гусаров А. Ю. Павловск. От основания до наших дней. — СПб.: Паритет, 2013.

4) Зеленова А. И. Павловский парк. — Л.: Лениздат, 1964.

5) Иванова О. Павловский парк. — СПб.:

5) Конашевич В. М. Павловский парк. — Л.: Лениздат, 1925.

6) Кучумов А. М. Павловск. Дворец и парк. — Л.: Лениздат, 1976.

7) Масси С. Павловск. Жизнь русского дворца. — СПб., 1993.

8) Несин В., Сауткина Г. Павловск Императорский и Великокняжеский 1777—1917. - СПб., 1996.

9) Талепоровский В. Н. Павловский парк. — СПб., 1923.

10) Талепоровский В. Н. Павловский парк. — СПб.: Коло, 2010.

11) Третьяков Н. С. Павловск. Дворец и парк. ГМЗ «Павловск». — СПб.: «Арт-Палас», 2005.

12) Шварц В. Павловск. Дворцово-парковый ансамбль 18-19 веков. — Л.: Искусство, 1980.

#### **11.4. Электронные ресурсы:**

- 1) <https://docs.cntd.ru/>.
- 2) <https://pastvu.com/>.
- 3) <http://www.etomesto.ru/>.

## **12. Обоснование вывода экспертизы:**

По результатам рассмотрения представленной на экспертизу проектной документации экспертами сделаны следующие выводы:

- Проектная документация содержит решения по приспособлению объекта культурного наследия федерального значения «Парк», расположенного по адресу: Санкт-Петербург, г. Павловск, долина р. Славянки, входящего в состав объекта культурного наследия федерального значения «Павловский дворцово-парковый ансамбль», для современного использования в части прокладки сети электроснабжения.

- Проектная документация разработана юридическим лицом, имеющим лицензию на осуществление деятельности по сохранению объектов культурного наследия (памятников истории и культуры) народов Российской Федерации в соответствии с законодательством Российской Федерации о лицензировании отдельных видов деятельности.

- Проектная документация разработана с учетом требований задания КГИОП и нормативных требований, регламентирующих разработку проектной документации на проведение работ по сохранению объектов культурного наследия.

- Проектные решения приняты с учетом выводов и рекомендаций комплексных научных исследований, выполненных в объеме необходимом и достаточном для обоснования проектных решений.

- Проектная документация учитывает сохранение особенностей объекта культурного наследия федерального значения «Парк», расположенного по адресу: Санкт-Петербург, г. Павловск, долина р. Славянки, входящего в состав объекта культурного наследия федерального значения «Павловский дворцово-парковый ансамбль», определенных КГИОП как предмет охраны в соответствии с Распоряжением КГИОП от 29.12.2021 №471-рп «Об утверждении предмета охраны объекта культурного наследия федерального значения «Парк» (Приложение №1. Учетные объекты по объекту культурного наследия), а именно:

Проектом не предусмотрены решения, которые могут привести к изменению предмета охраны объекта культурного наследия федерального значения «Парк» в части *«объемно-пространственного и планировочного решения»*. Проектируемая сеть энергоснабжения прокладывается под землей и не оказывает влияния на местоположение объекта, его внутренние и внешние визуальные связи. Объемно-

пространственная композиция, рельеф, планировочная система, дорожная сеть Павловского парка (Ландшафтного района Долина реки Славянки; Ландшафтный подрайон Красная долина и Долина прудов) не меняются. Трасса проектируемой сети электроснабжения проходит по просеке, проложенной в лесном массиве Красной долины.

Предмет охраны объекта культурного наследия федерального значения «Парк» в части *«насаждений»* - сохраняется: проектируемая трасса сети проходит по просеке, вне зоны произрастания естественной древесно-кустарниковой растительности лесного массива. Ценные породы деревьев в границах производства работ отсутствуют.

В границах проектирования отсутствуют элементы, отнесенные к предмету охраны объекта культурного наследия федерального значения «Парк» в части *«гидросистемы»* и *«зданий и сооружений, малой формы, мемориальных объектов»*.

Таким образом, экспертами сделан вывод о том, что решения, принятые экспертируемым проектом, учитывают сохранение предмета охраны объекта культурного наследия федерального значения «Парк», расположенного по адресу: Санкт-Петербург, г. Павловск, долина р. Славянки, входящего в состав объекта культурного наследия федерального значения «Павловский дворцово-парковый ансамбль».

### 13. Вывод экспертизы<sup>5</sup>:

Проектная документация на проведение работ по сохранению объекта культурного наследия федерального значения «Парк», расположенного по адресу: Санкт-Петербург, г. Павловск, долина р. Славянки, входящего в состав объекта культурного наследия федерального значения «Павловский дворцово-парковый ансамбль» – *«Работы по сохранению объекта культурного наследия федерального значения «Парк», входящего в состав объекта культурного наследия федерального значения «Павловский дворцово-парковый ансамбль» по адресу: Санкт-Петербург, г. Павловск, ул. Садовая (Революции ул.), Павловский парк, д. 20 (в части прокладки кабельной линии электроснабжения Елизаветина (Краснодолинного) навильона, Руины у Елизаветина (Краснодолинного) навильона и Краснодолинного моста в Павловском парке (район Красной долины))» (шифр: П-05.22-32211201253)*, разработанная ООО «РМ «Наследие-Проект» в 2022 г. в составе, указанном в пункте 6.2. настоящего акта экспертизы, **соответствует** требованиям законодательства Российской Федерации в области государственной охраны объектов культурного наследия (положительное заключение).

---

<sup>5</sup> Вывод экспертизы указан в соответствии с пп. «г») п. 20 Положения о государственной историко-культурной экспертизе, утвержденным Постановлением Правительства РФ от 15.07.2009 г. №569.

**14. Перечень приложений к акту экспертизы:**

**Приложение №1.** Учетные документы по объекту культурного наследия.

**Приложение №2.** Задание КГИОП.

**Приложение №3.** Выписки из ЕГРН.

**Приложение №4.** Иконографические материалы.

**Приложение №5.** Материалы фотофиксации.

**Приложение №6.** Копии договоров с экспертами.

**Приложение №7.** Копии протоколов заседаний экспертной комиссии.

**15. Дата оформления заключения:** «28» октября 2022 г.

**Подписи экспертов:**

---

*(подписано усиленной квалифицированной  
электронной подписью)*

Н.А. Давыдова (28.10.2022)

---

*(подписано усиленной квалифицированной  
электронной подписью)*

Д.А. Зайцева (28.10.2022)

---

*(подписано усиленной квалифицированной  
электронной подписью)*

В.В. Полетайкин (28.10.2022)



**Приложение №1 к Акту по результатам государственной историко-культурной экспертизы проектной документации на проведение работ по сохранению объекта культурного наследия федерального значения «Парк», расположенного по адресу: Санкт-Петербург, г. Павловск, долина р. Славянки, входящего в состав объекта культурного наследия федерального значения «Павловский дворцово-парковый ансамбль» (Санкт-Петербург, г. Павловск, Революции ул., 20) – «Работы по сохранению объекта культурного наследия федерального значения «Парк», входящего в состав объекта культурного наследия федерального значения «Павловский дворцово-парковый ансамбль» по адресу: Санкт-Петербург, г. Павловск, ул. Садовая (Революции ул.), Павловский парк, д. 20 (в части прокладки кабельной линии электроснабжения Елизаветина (Краснодолинного) павильона, Руины у Елизаветина (Краснодолинного) павильона и Краснодолинного моста в Павловском парке (район Красной долины))» (шифр: П-05.22-32211201253), разработанной ООО «РМ «Наследие-Проект» в 2022 г.**

**Учетные документы по объекту культурного наследия**

**ПРАВИТЕЛЬСТВО РОССИЙСКОЙ ФЕДЕРАЦИИ**

**ПОСТАНОВЛЕНИЕ**

**ОТ 10 ИЮЛЯ 2001 ГОДА N 527**

**О ПЕРЕЧНЕ ОБЪЕКТОВ ИСТОРИЧЕСКОГО И КУЛЬТУРНОГО НАСЛЕДИЯ  
ФЕДЕРАЛЬНОГО (ОБЩЕРОССИЙСКОГО)  
ЗНАЧЕНИЯ, НАХОДЯЩИХСЯ В Г.САНКТ-ПЕТЕРБУРГЕ**

(с изменениями на 13 октября 2008 года)

Информация об изменяющих документах

---

Документ с изменениями, внесенными:

[распоряжением Правительства Российской Федерации от 22 февраля 2006 года N 240-р;](#)

[распоряжением Правительства Российской Федерации от 2 июня 2006 года N 801-р;](#)

[распоряжением Правительства Российской Федерации от 13 октября 2008 года N 1480-р.](#)

---

Правительство Российской Федерации

постановляет:

1. Одобрить работу Министерства культуры Российской Федерации и правительства Санкт-Петербурга, проведенную совместно с научно-исследовательскими организациями и организациями по охране памятников истории и культуры, по уточнению пообъектного состава памятников истории и культуры федерального (общероссийского) значения, находящихся в г.Санкт-Петербурге.

2. Утвердить прилагаемый [перечень объектов исторического и культурного наследия федерального \(общероссийского\) значения, находящихся в г.Санкт-Петербурге.](#)

3. Признать утратившими силу:

[приложение N 1 к постановлению Совета Министров РСФСР от 30 августа 1960 года N 1327 "О дальнейшем улучшении дела охраны памятников культуры в РСФСР"](#) в части, касающейся памятников культуры г.Ленинграда;

[приложение N 1 к постановлению Совета Министров РСФСР от 4 декабря 1974 года N 624 "О дополнении и частичном изменении постановления Совета Министров РСФСР от 30 августа 1960 года N 1327 "О дальнейшем улучшении дела охраны памятников культуры в РСФСР"](#) в части, касающейся памятников культуры г.Ленинграда;

[приложение к постановлению Совета Министров РСФСР от 7 сентября 1976 года N 495 "О дополнении постановления Совета Министров РСФСР от 30 августа 1960 года N 1327 "О дальнейшем улучшении дела охраны памятников культуры в РСФСР"](#) (СП РСФСР, 1976, N 17, ст.134) в части, касающейся памятников культуры г.Ленинграда;

[постановление Правительства Российской Федерации от 20 февраля 1992 года N 116 "О включении в список исторических памятников ледокола "Красин".](#)

Председатель Правительства  
Российской Федерации  
М.Касьянов

**УТВЕРЖДЕН**  
**постановлением Правительства**  
**Российской Федерации**  
**от 10 июля 2001 года N 527**

**ПЕРЕЧЕНЬ**  
**ОБЪЕКТОВ ИСТОРИЧЕСКОГО И КУЛЬТУРНОГО НАСЛЕДИЯ**  
**ФЕДЕРАЛЬНОГО (ОБЩЕРОССИЙСКОГО) ЗНАЧЕНИЯ,**  
**НАХОДЯЩИХСЯ В Г.САНКТ-ПЕТЕРБУРГЕ**

(с изменениями на 13 октября 2008 года)

Наименование и дата сооружения памятника истории и культуры	Местонахождение памятника истории и культуры
---	--

г.Санкт-Петербург

Набережная Адмиралтейская:

Адмиралтейская наб. - левый берег р.Большой Невы, от Дворцового моста до Декабристов пл.

набережная, 1873-1874 гг.,  
инж. Карлович В.М., инж. Селянинов С.С.  
спуск Дворцовый со львами и пристанью, 1820-1824 гг.,  
инж. Готман А.Д., 1832 г.,  
арх. Шарлемань Л.И., 1914-1916 гг.,  
инж. Пшеницкий А.П.

спуск Петровский с вазами и пристанью, 1820-1824 гг.,  
инж. Готман А.Д., 1873-1874 гг.,  
инж. Карлович В.М.,  
инж. Селянинов С.С.

Главное Адмиралтейство, 1704 г., 1732-1738 гг., арх. Коробов И.К., 1806-1823 гг., ск. Анисимов А.А., ск. Демут-Малиновский В.И., арх. Захаров А.Д., ск. Пименов С.С., ск. Тербенев И.И., ск. Щедрин Ф.Ф.

Адмиралтейская наб., 2, 16, Адмиралтейский пр., 1

Дворец Великого князя Михаила Михайловича:

Адмиралтейская наб., 8, Черноморский пер., 4, 5, Азовский пер., 1

дворец, 1885-1891 гг.,  
арх. Месмахер М.Е., 1911 г.,  
гражд. инж. Бергштроссер П.К.  
служебный дом, 1884-1888 гг.,  
арх. Месмахер М.Е.

Адмиралтейская наб., 8, Черноморский пер., 5, Азовский пер., 1 Черноморский пер., 4

Дом, где жили: в 1906-1910 гг., физик Голицин Б.Б., в 1890 г., в

Адмиралтейская наб., 10, Черноморский пер., 7

арх. Горлинский И.П. Больница общины Святого Георгия, 1901-1902 гг.	пос. Можайский, 25 Октября просп., 105
Могила Брюллова А.П. (1798-1877), архитектора	г. Павловск, Городское кладбище
Конюшни дворцовые, 1786-1792 гг., арх. Бренна В., арх. Камерон Ч.	г. Павловск, Красных Зорь ул., 2, Революции ул., 11
Парк "Александрова дача": павильон "Эхо", кон. 1780-х гг. парк, 1780-е гг.	г. Павловск, Мичурина ул.
Церковь Святителя Николая, 1902-1904 гг., арх. фон Гоген А.И.	г. Павловск, Обороны ул., 1, Артиллерийская ул., 2
Дача Самойловой Ю.П.:  дом жилой, сер. XVIII в., 1831-1835 гг., арх. Брюллов А.П. парк с гидросистемой, XVIII-XIX вв. церковь великомученицы Екатерины, 1748 г., 1827-1829 гг., арх. Адамини Д.Ф., арх. Адамини Л.Ф., арх. Мельников А.И., 1837 г., арх. Брюллов А.П., 1868-1871 г., арх. Резанов А.И.	г. Павловск, Павловское шоссе, Парковая ул., 1
Богадельня Куракиных, 1817 г., арх. Адамини Л.Ф., сер. XIX в.	г. Павловск, Просвещения ул., 3
Павловский дворцово-парковый ансамбль: "Амфитеатр" со статуей "Флора", сер. XVIII в., 1793 г., арх. Бренна В.	г. Павловск, Революции ул., 20
Большие круги: восточный круг: бюст "Зима", нач. XVIII в., 1952 г. (постамент) бюст "Меланхолик", нач. XVIII в., 1952 г. (постамент) бюст "Сангвиник", нач. XVIII в., 1952 г. (постамент) бюст "Флегматик", нач. XVIII в., 1952 г. (постамент) бюст "Холерик", нач. XVIII в., 1952 г. (постамент) бюст "Юноша", нач. XVIII в., 1952 г. (постамент) статуя "Мир",	г. Павловск, Павловский парк, Старая Сильвия
	в центре восточного круга

нач. XVIII в., ск. Баратта П., XIX в. (постамент)	
западный круг: бюст "Весна", нач. XVIII в., 1952 г. (постамент)	
бюст "Девушка с жемчужной нитью", нач. XVIII в., 1952 г. (постамент)	
бюст "Лето", нач. XVIII в., 1952 г. (постамент)	
бюст "Наяда" (два), нач. XVIII в., 1952 г. (постамент)	
бюст "Нимфа ясного дня", нач. XVIII в., 1952 г. (постамент)	
статуя "Правосудие", нач. XVIII в., ск. Баратта П., кон. XVIII в. (постамент)	в центре западного круга
цветники партерные Большие круги, 1792-1799 гг., арх. Бренна В.	
бюст Аполлона Бельведерского, 1-я пол. XIX в. (копия с оригинала ск. Леохара), XIX в. (постамент)	площадка вблизи Большой Каменной (Итальянской) лестницы
Вольерный участок: бюст Гомера, XVIII в., 1954 г. (постамент)	центральный район парка аллея у павильона "Вольер"
бюст императора Августа, XVIII в., 1954 г. (постамент)	аллея у павильона "Вольер"
бюст императора Адриана Публия, XVIII в., 1954 г. (постамент)	аллея у павильона "Вольер"
бюст императора Гальбы, XVIII в., 1954 г. (постамент)	аллея у павильона "Вольер"
бюст императора Каракаллы, XVIII в., 1954 г. (постамент)	аллея у павильона "Вольер"
бюст императора Клавдия, XVIII в., 1954 г. (постамент)	аллея у павильона "Вольер"
бюст императора Нерона, XVIII в., 1954 г. (постамент)	аллея у павильона "Вольер"
бюст императора Октавиана Августа, XVIII в., 1954 г. (постамент)	аллея у павильона "Вольер"
бюст императора Оттона, XVIII в., 1954 г. (постамент)	аллея у павильона "Вольер"
бюст императора Тита, XVIII в., 1954 г. (постамент)	аллея у павильона "Вольер"
бюст императора Юлия Цезаря, XVIII в., 1954 г. (постамент)	аллея у павильона "Вольер"

бюст эллинистического поэта, XVIII в., 1954 г. (постамент)	аллея у павильона "Вольтер"
бюст императора Веспасиана, XVIII в., 1954 г. (постамент)	аллея у павильона "Вольтер"
ваза-амфора, кон. XVIII в., XIX в. (постамент)	Вольтерный пруд
ваза-кратер, XIX в.	Главная аллея, площадка напротив павильона "Вольтер"
павильон "Вольтер", 1782 г., арх. Камерон Ч., 1806 г., арх. Воронихин А.Н.	
пруд Вольтерный, 1863 г., садовый мастер Катцер Ф.К.	
статуя "Венера Итальянская", сер. XIX в. (с оригинала ск. Кановы А.), 2-я пол. XIX в. (постамент)	Вольтерный пруд
статуя "Девушка со льном", 1854 г., ск. Трошель Ю.	Вольтерный пруд
скамьи металлические (шесть), кон. XVIII в., 1980-е гг. (воссоздание)	аллея у Вольтера
статуя "Танцовщица", сер. XIX в., ск. Ринальди Р., 2-я пол. XIX в.	"Лабиринт"
статуя "Эрминия", сер. XIX в., ск. Ринальди Ф., 2-я пол. XIX в.	западная часть Вольтерного участка
"Воздушный театр", 1811 г., садовый мастер Асмус А.И., арх. Воронихин А.Н.	центральный район парка
ворота Ижорские ("Этюпские"), 1790-1791 гг., арх. Камерон Ч., 1803 г., 1831 г., арх. Росси К.И.	Белая береза
ворота Мраморные, кон. XVIII в., 1956 г. (перевезены с Каменного острова)	Большая звезда
ворота "Памятника любезным родителям", 1808 г., арх. Тома де Томон Ж.	Старая Сильвия
ворота Розового павильона, 1826 г., арх. Росси К.И.	у Розового павильона
ворота с вазами, 1820-е гг., арх. Росси К.И.	долина р. Славянки
ворота Старо-Сильвийские (трое), 1786-1793 гг., арх. Бренна В.	Старая Сильвия
ворота Театральные, 1802 г., арх. Бренна В.	Парадное поле
ворота у дворца, 1824 г., арх. Росси К.И., 1940 г.	центральный район парка

дворец Павловский (Большой), 1782-1786 гг., арх. Камерон Ч., 1786-1799 гг., арх. Бренна В., 1800-1825 гг., арх. Воронихин А.Н., арх. Кваренги Д., арх. Росси К.И. дренажная и мелиоративная системы парка, XVIII-XIX вв. каскад Большой, 1786-1787 гг., арх. Камерон Ч., 1792-1794 гг., арх. Бренна В. каскад Руинный, 1794 г., арх. Бренна В. Колоннада Аполлона: каскад с мостом, 1800 г., арх. Кваренги Д. колоннада, 1782-1783 гг., арх. Камерон Ч., 1799-1817 гг. статуя Аполлона Бельведерского, 1783 г. (копия с оригинала ск. Леохара), ск. Гордеев Ф.Г., XIX в. (постамент) шлюз, 1800 г., арх. Кваренги Д. Круглый зал ("Музыкальный павильон"), 1799-1800 гг., арх. Бренна В., арх. Камерон Ч. лестница Большая Каменная (Итальянская) с четырьмя статуями львов и двумя вазами, 1799 г., арх. Бренна В. мост Кентавров, 1795-1796 гг., арх. Камерон Ч., 1805 г., 1972 г. мост Олений, 1879 г., инж. Чикалев А.Н. мост у северного корпуса дворца, 1799 г., арх. Бренна В. мост Чугунный у Храма дружбы, 1823 г., арх. Росси К.И., 1888 г. мост-плотина Висконтиев, 1802-1803 гг., строитель Висконти К., арх. Воронихин А.Н.	Революции ул., 20     долина р. Славянки  Старая Сильвия  долина р. Славянки        Большая звезда  центральный район парка    долина р. Славянки  Центральный (Константиновский) Розовопавильонный пруд центральный район парка    долина р. Славянки   долина р. Славянки
---	--

мост-плотина Горбатый, 1784 г., арх. Камерон Ч.	долина р. Славянки
мост-плотина Пиль-башенный, 1808 г., строитель Висконти К., арх. Воронихин А.Н., арх. де Фриз И.	долина р. Славянки
мост-плотина Черный, 1780-е гг., арх. Камерон Ч., 1799 г., арх. Бренна В.	долина р. Славянки
Новая Сильвия: ворота Ново-Сильвийские (двое), около 1800 г., арх. Бренна В. ворота Траурные мавзолея "Супругу-благодетелю", 1808-1809 гг., арх. Тома де Томон Ж. колонна "Конец света", 1783 г., арх. Камерон Ч., 1800 г., арх. Бренна В. мавзолей "Супругу-благодетелю", 1808-1809 гг., арх. Тома де Томон Ж., ск. Мартос И.П. мост Ново-Сильвийский, 1875 г., арх. Потолов И.Я., инж.-строитель Чикалев А.Н. статуя "Аполлон Мусагет", 1798 г. (отливка с оригинала IV в. до н.э.), литейный мастер Гастклу Э., XIX в., 1950-е гг. (постамент)	
озеро Круглое, 1781 г., арх. Камерон Ч.	долина р. Славянки
павильон Елизаветин (Краснодолинный), 1800-1804 гг., арх. Камерон Ч., худ.-декоратор Гонзаго П.	Красная долина
павильон "Молочня", 1782 г., арх. Камерон Ч.	центральный район парка
павильон Розовый, 1811-1812 гг., арх. Воронихин А.Н., 1814 г., арх. Росси К.И., худ.-декоратор Гонзаго П.	Белая береза
павильон Росси (памятник императрице Марии Федоровне), 1816 г., арх. Росси К.И., 1914 г. (постройка), ск. Беклемишев В.А.	центральный район парка
павильон "Холодная ванна", 1799 г., арх. Камерон Ч.	долина р. Славянки
павильон "Храм дружбы", 1780-1782 гг., арх. Камерон Ч., 1938 г. (утрачена статуя Цереры)	долина р. Славянки



памятник Великой княгине Елене Павловне "на острове" (разрушен), 1806 г., ск. Мартос И.П.	р. Славянка, у Большого моста
памятник императору Павлу I, 1850-1851 гг., 1872 г. (копия с оригинала), ск. Витали И.П.	Парадный двор Павловского дворца
"Памятник любезным родителям", 1786 г., арх. Камерон Ч., 1807 г., ск. Мартос И.П.	Старая Сильвия
парк, 1777 г., 1780-1787 гг., садовый мастер Визлер А.К., арх. Камерон Ч., 1790-1800 гг., арх. Бренна В., 1801-1828 гг., худ.-декоратор Гонзаго П.	долина р. Славянки
Пиль-башня, 1795-1797 гг., арх. Бренна В., худ.-декоратор Гонзаго П., 1807 г., арх. Воронихин А.Н.	Розовопапильонный пруд, о. Ливен
пристани (две), XVIII-XIX вв.	долина р. Славянки
пристани у Висконтиева моста (две), нач. XIX в.	Большая Звезда
пруд Ботанический, кон. XVIII в.	Большая Звезда
пруд Верхний Круглозальный, кон. XVIII в.	между Парадным полем и Белой Березой
пруд Верхний Розовопапильонный с плотиной, 1790-е гг.	между Старой и Новой Сильвией
пруд Верхний Старосильвийский с плотиной, 1790-е гг.	долина р. Славянки
пруд Висконтиев, XVIII в.	Большая Звезда
пруд Вокзальный, кон. XVIII в.	на северо-востоке
пруд Глазовский, сер. XIX в.	Большой Звезды
пруд Запасной Розовопапильонный, 1790-е гг.	западнее от Верхнего Розовопапильонного пруда, ул. Революции
пруд Краснодолинный с плотиной, нач. XIX в., худ.-декоратор Гонзаго П.	между Большой Звездой и Красной долиной
пруд на Новом питомнике, сер. XIX в.	на северо-востоке
пруд на Старом питомнике, сер. XIX в.	Большой Звезды
пруд Нижний Круглозальный, кон. XVIII в.	западнее от Белой Березы
пруд Нижний Розовопапильонный с плотиной, 1790-е гг., 1800-е гг., худ.-декоратор Гонзаго П.	Большая Звезда
пруд Нижний	Парадное поле
	между Старой и

Старосильвийский с плотиной, 1790-е гг.	Новой Сильвией
пруд Пиль-башенный, кон. XVIII в.	долина р. Славянки
пруд Северный Верхний Новошалайный с плотиной, нач. XIX в., худ.-декоратор Гонзаго П.	Большая Звезда
пруд Северный Нижний Новошалайный с плотиной, нач. XIX в., худ.-декоратор Гонзаго П.	Большая Звезда
пруд Старошалайный, кон. XVIII в.	Большая Звезда
пруд "У обсерватории", 1870-е гг.	юго-западнее Белой Березы
пруд Фасадный, 1780 г., арх. Камерон Ч.	долина р. Славянки
пруд Фонтанный, кон. XVIII в.	Большая Звезда
пруд Центральный (Константиновский) Розовопавильонный с плотиной и островом княгини Ливен, 1790-е гг., 1806-1807 гг., худ.-декоратор Гонзаго П.	Парадное поле
пруд Южный Верхний Новошалайный с плотиной	Большая Звезда
пруд Южный Нижний Новошалайный с плотиной, нач. XIX в., худ.-декоратор Гонзаго П.	Большая Звезда
пруды Венерины (Большой и Малый) с островом Любви, 1800-е гг., худ.-декоратор Гонзаго П.	Большая Звезда
река Славянка, 1780-е гг. (изменение береговой линии), арх.Камерон Ч., 1790-е гг., арх. Бренна В., 1870-е гг. (регулирование русла от Новосильвийского моста до Нововесинского моста)	от Большого моста до Нововесинского моста
руина у Елизаветина (Краснодолинного) павильона, 1803-1807 гг., арх. Камерон Ч.	Красная долина
Собственный сад: бюст "Антиной" ("Дионис"), кон. XVIII в., нач. XIX в. (постамент)	Центральная аллея
бюст "Неизвестный мужчина", кон. XVIII в., нач. XIX в. (постамент)	
ваза, 1775 г., ск. Жилле Н.,	боскет

нач. XIX в. (постамент) ваза, нач. XIX в. вазы (четырнадцать), 1805 г., арх. Воронихин А.Н. павильон "Трех граций" и терраса, 1800-1801 гг., арх. Камерон Ч., 1803 г., ск. Прокофьев П.П., ск. Трискорни П. сад, 1780-е гг., садовый мастер Визлер А.К., худ. Виолье А.Ф.	
скамьи металлические (шесть), кон. XVIII в., 1980-е гг. (воссоздание)	Центральная аллея
статуя "Молодой кентавр" (две), кон. XVIII в. (с оригинала Аристея и Папия), ск. Трискорни П.	г. Павловск, уступ дворцового крыльца
скамья металлическая, нач. XVIII в., 1980 г. (воссоздание)	с северной стороны Павловского дворца
статуи "Аполлон", "Афина", кон. XVIII в. статуя "Актеон", 1816 г., ск. Мартос И.П., отливка Екимова А.В., 1954 г. (постамент)	с северной стороны Павловского дворца Старая Сильвия, Окружная дорожка
статуя "Аполлон Бельведерский", 1782 г. (с оригинала ск. Леохара), отливка Гастклу Э. по модели Гордеева Ф., 1963 г. (воссоздание постамента)	Старая Сильвия, Центральная площадка
статуя "Боец Боргезе", нач. XIX в. (с оригинала ск. Агасия), 1954 г. (постамент)	Старая Сильвия, Окружная дорожка
статуя "Гермес Флорентийский" (Меркурий), 1795 г. (с оригинала III в. до н.э.), отливка Гастклу Э. по модели Гордеева Ф., 1963 г. (воссоздание постамента)	Старая Сильвия, Центральная площадка
статуя "Илионей", 1787 г. (с оригинала школы ск. Скопаса), отливка Можалова В. по модели Гордеева Ф., кон. XVIII в. (постамент)	Старая Сильвия, Окружная дорожка
статуя "Каллиопа", 1722 г. (копия с оригинала II в. до н.э.), литейный мастер Гастклу Э., 1963 г. (воссоздание постамента)	Старая Сильвия, Центральная площадка

статуя "Клио", 1794 г. (с оригинала III в. до н.э.), отливка Гастклу Э., 1963 г. (воссоздание постамента)	Старая Сильвия, Центральная площадка
статуя "Мельпомена", 1795 г. (копия с оригинала II в. до н.э.), литейный мастер Гастклу Э., 1963 г. (воссоздание постамента)	Старая Сильвия, Центральная площадка
статуя "Ниобида", 1787 г. (с оригинала школы ск. Скопаса), отливка Можалова В. по модели Гордеева Ф.	Старая Сильвия, Окружная дорожка
статуя "Ниобида", 1786 г. (с оригинала школы ск. Скопаса), отливка Можалова В. по модели Гордеева Ф., кон. XVIII в. (постамент)	Старая Сильвия, Окружная дорожка
статуя "Полигимния", 1793 г. (с оригинала III в. до н.э.), отливка Гастклу Э., 1963 г. (воссоздание постамента)	Старая Сильвия, Центральная площадка
статуя "Талия", 1795 г. (с оригинала III в. до н.э.), отливка Гастклу Э., 1963 г. (воссоздание постамента)	Старая Сильвия, Центральная площадка
статуя "Терпсихора", 1794 г. (с оригинала II в. до н.э.), отливка Гастклу Э., 1963 г. (воссоздание постамента)	Старая Сильвия, Центральная площадка
статуя "Урания", 1796 г. (копия с оригинала III в. до н.э.), отливка Гастклу Э., 1963 г. (воссоздание постамента)	Старая Сильвия, Центральная площадка
статуя "Флора", 1796 г. (копия с оригинала II в. до н.э.), отливка Гастклу Э., 1963 г. (воссоздание постамента)	Старая Сильвия, Центральная площадка
статуя "Эвтерпа", 1798 г. (копия с оригинала III в. до н.э.), отливка Гастклу Э., 1963 г. (воссоздание постамента)	Старая Сильвия, Центральная площадка
статуя "Эрато", 1793 г. (копия с оригинала III в. до н.э.), отливка Гастклу Э., 1963 г. (воссоздание постамента)	Старая Сильвия, Центральная площадка
трельяж "Турецкая беседка" с вазами (пятнадцать), 1799 г., худ.-декоратор Гонзаго П., 1815 г., арх. Росси К.И.	центральный район парка
"Ферма" с прудом, 1802-1805 гг., арх. Воронихин А.Н., 1827 г.,	г. Павловск, пос. Тярлево, Нововестинская

1834 г., арх. Росси К.И. Церковь Святой Марии Магдалины с госпиталем и богадельней, 1781-1784 гг., 1808-1809 гг., арх. Кваренги Д. Ворота Николаевские с решеткой, 1826 г., арх. Росси К.И. Парк "Мариенталь":	ул., 18 г. Павловск, Революции ул., 17  г. Павловск, Революции ул., Коммунаров ул. г. Павловск, Революции ул., Красного Курсанта ул., Работницы ул., Софьи Перовской ул., Пролеткульта ул., Просвещения ул. правый берег р. Тызвы, у крепости берег Мариентальского пруда, Работницы ул., 9  правый берег Мариентальского пруда  через р. Славянку  через р. Славянку, Работницы ул. через р. Тызву, Софьи Перовской ул. правый берег Мариентальского пруда правый берег р. Славянки
колодец гранитный, кон. XVIII в. крепость "Бип" ("Мариенталь"), 1795-1797 гг., арх. Бренна В. лестница и пристань с тремя львами, 1793-1795 гг., арх. Бренна В., 1809 г., арх. Воронихин А.Н. мост Большой, 1792-1794 гг., строитель-инж. Баур (Бауэр) Ф.В., арх. Камерон Ч. мост и плотина Линновские, 1790-е гг., 1820-е гг. мост-плотина Бертонов, 1790-е гг., 1960-е гг. мосты-трубы через овраги (четыре), 1790-е гг. обелиск в память основания Павловска, 1790-е гг., арх. Камерон Ч. парк, 1790-е гг., арх. Камерон Ч.	через р. Славянку  через р. Славянку, Работницы ул. через р. Тызву, Софьи Перовской ул. правый берег Мариентальского пруда правый берег р. Славянки
пруд Мариентальский, 1793-1795 гг., инж. Герард И.К. пруды (три), 1790-е гг., инж. Герард И.	между Революции ул., Красного Курсанта ул., Работницы ул., Софьи Перовской ул., Пролеткульта ул., Просвещения ул. р. Славянка, от крепости "Бип" до Большого моста между Революции ул., Красного Курсанта ул., Работницы ул., Софьи Перовской ул., Пролеткульта ул., Просвещения ул.
трельяж, 1792-1793 гг., арх. Бренна В., 1957 г. (разобран)	правый берег Мариентальского пруда



**ПРАВИТЕЛЬСТВО САНКТ-ПЕТЕРБУРГА**  
**КОМИТЕТ ПО ГОСУДАРСТВЕННОМУ КОНТРОЛЮ, ИСПОЛЬЗОВАНИЮ**  
**И ОХРАНЕ ПАМЯТНИКОВ ИСТОРИИ И КУЛЬТУРЫ**  
**РАСПОРЯЖЕНИЕ**

окуд

13.05.2019№ 241-р

**Об утверждении границ и режима  
использования территории  
объекта культурного наследия федерального значения  
«Павловский дворцово-парковый ансамбль»**

В соответствии с пунктом 5 статьи 3.1, подпунктом 15 пункта 2 статьи 33 Федерального закона от 25.06.2002 № 73-ФЗ «Об объектах культурного наследия (памятниках истории и культуры) народов Российской Федерации», статьей 6 Закона Санкт-Петербурга от 20.06.2007 № 333-64 «Об охране объектов культурного наследия в Санкт-Петербурге» и пунктом 3.12 Положения о Комитете по государственному контролю, использованию и охране памятников истории и культуры, утвержденного постановлением Правительства Санкт-Петербурга от 28.04.2004 № 651:

1. Утвердить:

1.1. Границы территории объекта культурного наследия федерального значения «Павловский дворцово-парковый ансамбль», расположенного по адресу: Санкт-Петербург, г. Павловск, Революции ул., 20, согласно приложению № 1 к распоряжению.

1.2. Режим использования территории объекта культурного наследия федерального значения «Павловский дворцово-парковый ансамбль», расположенного по адресу: Санкт-Петербург, г. Павловск, Революции ул., 20, согласно приложению № 2 к распоряжению.

2. Заместителю председателя КГИОП - начальнику Управления организационного обеспечения, популяризации и государственного учета объектов культурного наследия обеспечить:

2.1. Направление в Управление Федеральной службы государственной регистрации, кадастра и картографии по Санкт-Петербургу, Комитет по градостроительству и архитектуре копий распоряжения в срок, не превышающий пяти рабочих дней со дня издания распоряжения.

2.2. Уведомление лиц, являющихся собственниками или иными законными владельцами объекта, указанного в пункте 1 распоряжения, в срок, не превышающий трех рабочих дней со дня издания распоряжения.

2.3. Размещение распоряжения в электронной форме в локальной компьютерной сети КГИОП и его официальное опубликование.

2.4. Внесение соответствующих изменений в «Геоинформационную базу данных по объектам культурного наследия, границам и режимам зон охраны на территории Санкт-Петербурга».

3. Контроль за выполнением распоряжения возложить на заместителя председателя КГИОП – начальника Управления организационного обеспечения, популяризации и государственного учета объектов культурного наследия.

Председатель КГИОП

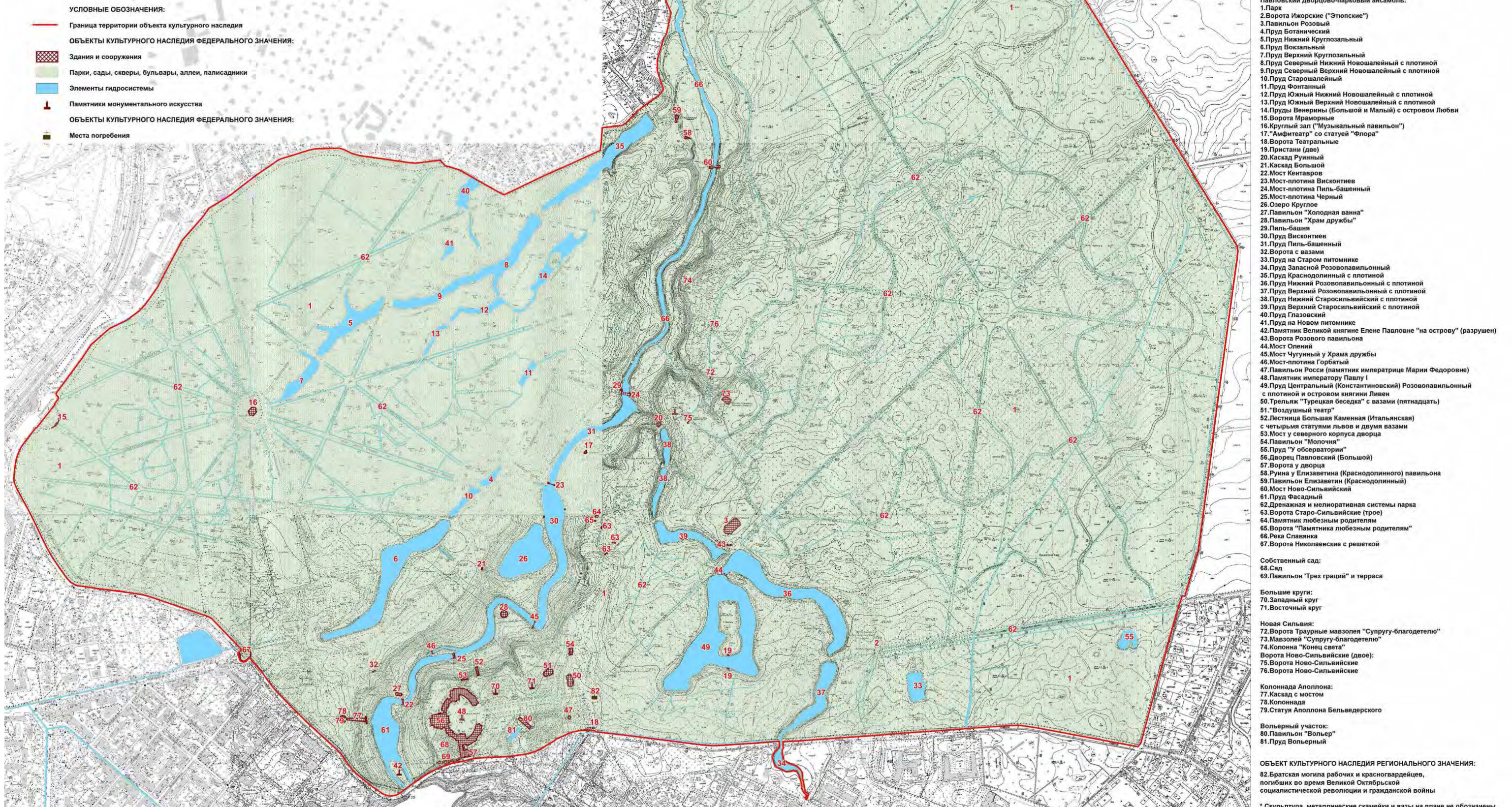
A handwritten signature in blue ink, consisting of a large, stylized oval shape followed by several vertical strokes and a horizontal line extending to the right.

С.В. Макаров



Границы территории объекта культурного наследия федерального значения «Павловский дворцово-парковый ансамбль» (далее – объект культурного наследия), расположенного по адресу: г. Павловск, Павловский парк

1. Схема границ территории объекта культурного наследия





2. Перечень координат характерных точек границ территории объекта культурного наследия:





Номер поворотной (характерной) точки	Координаты характерных точек в системе координат, установленной для ведения государственного кадастра объектов недвижимости (м)	
	X	Y
1	2	3
1.	67887,56	123605,06
2.	67803,78	123657,04
3.	67747,91	123690,99
4.	67730,16	123701,65
5.	67719,48	123706,73
6.	67708,33	123707,23
7.	67694,64	123706,21
8.	67610,36	123694,27
9.	67463,47	123674,50
10.	67364,51	123661,29
11.	67276,71	123649,60
12.	67221,40	123642,52
13.	67162,04	123635,66
14.	66999,13	123613,83
15.	66912,34	123602,16
16.	66900,67	123599,88
17.	66782,11	123565,08
18.	66781,82	123563,84
19.	66782,24	123560,56
20.	66782,96	123557,27
21.	66765,67	123552,13
22.	66744,58	123545,24
23.	66516,97	123481,82
24.	66387,01	123446,85
25.	66377,01	123438,78
26.	66427,03	123171,93
27.	66434,73	123121,94
28.	66434,35	123096,95
29.	66426,01	122979,78
30.	66425,62	122974,09
31.	66423,99	122962,37
32.	66419,38	122891,63
33.	66414,77	122823,18
34.	66407,58	122733,23
35.	66406,71	122722,45
36.	66401,53	122649,20
37.	66393,28	122533,08
38.	66390,02	122484,64
39.	66373,10	122485,79
40.	66367,33	122482,52
41.	66345,31	122485,76
42.	66338,66	122490,33
43.	66336,16	122494,49

44.	66333,25	122501,14
45.	66329,51	122508,63
46.	66327,43	122515,70
47.	66325,35	122522,77
48.	66316,61	122530,67
49.	66307,05	122536,91
50.	66293,74	122537,33
51.	66255,47	122545,24
52.	66249,65	122553,97
53.	66245,69	122552,43
54.	66245,21	122552,25
55.	66234,68	122548,15
56.	66237,17	122544,83
57.	66246,32	122548,15
58.	66254,23	122540,25
59.	66264,62	122534,84
60.	66271,28	122535,26
61.	66284,59	122532,76
62.	66298,73	122528,18
63.	66310,79	122522,36
64.	66312,46	122511,96
65.	66310,79	122503,23
66.	66309,55	122493,25
67.	66316,62	122479,10
68.	66323,69	122463,72
69.	66334,50	122459,97
70.	66346,98	122457,06
71.	66356,96	122458,72
72.	66365,70	122463,29
73.	66371,93	122472,44
74.	66377,33	122475,02
75.	66391,75	122475,41
76.	66386,57	122410,81
77.	66383,82	122362,23
78.	66380,29	122311,91
79.	66379,88	122293,19
80.	66381,34	122280,72
81.	66381,76	122271,57
82.	66385,10	122242,25
83.	66396,56	122153,25
84.	66410,11	122044,70
85.	66417,41	121981,06
86.	66418,95	121979,53
87.	66420,74	121977,74
88.	66421,79	121962,56
89.	66422,28	121955,94
90.	66422,27	121953,20
91.	66420,45	121939,63

92.	66417,18	121921,98
93.	66413,36	121909,90
94.	66406,09	121894,82
95.	66400,55	121881,40
96.	66396,02	121873,40
97.	66390,44	121866,38
98.	66382,51	121852,00
99.	66372,91	121836,28
100.	66365,67	121822,14
101.	66359,50	121804,72
102.	66357,67	121795,29
103.	66353,92	121769,66
104.	66352,39	121759,57
105.	66351,12	121747,13
106.	66349,03	121723,22
107.	66349,03	121712,41
108.	66348,41	121690,78
109.	66345,72	121656,68
110.	66336,78	121618,84
111.	66332,83	121596,79
112.	66325,77	121576,21
113.	66320,15	121560,82
114.	66311,21	121542,32
115.	66301,64	121525,06
116.	66283,06	121497,73
117.	66284,18	121496,84
118.	66278,69	121490,39
119.	66274,32	121484,44
120.	66268,09	121476,26
121.	66263,98	121471,22
122.	66259,16	121464,28
123.	66258,71	121464,65
124.	66251,31	121453,74
125.	66246,74	121444,59
126.	66244,66	121429,62
127.	66246,12	121420,47
128.	66248,62	121411,73
129.	66258,82	121396,35
130.	66270,06	121380,96
131.	66303,77	121338,53
132.	66316,47	121326,47
133.	66327,08	121317,94
134.	66342,48	121307,75
135.	66350,18	121302,97
136.	66357,25	121297,56
137.	66370,16	121284,67
138.	66440,70	121207,51
139.	66480,66	121167,16

140.	66509,38	121139,50
141.	66524,78	121124,32
142.	66538,51	121112,67
143.	66555,16	121100,19
144.	66578,05	121084,18
145.	66595,26	121068,64
146.	66616,26	121050,93
147.	66606,23	121040,91
148.	66604,83	121034,48
149.	66605,45	121031,04
150.	66607,81	121027,12
151.	66610,16	121024,93
152.	66615,33	121023,20
153.	66620,50	121022,26
154.	66624,42	121020,22
155.	66627,56	121019,44
156.	66631,47	121022,57
157.	66638,68	121029,15
158.	66644,36	121023,68
159.	66646,73	121021,40
160.	66722,41	120948,47
161.	66728,47	120936,80
162.	66733,67	120921,25
163.	66779,58	120786,03
164.	66785,22	120767,02
165.	66789,12	120744,55
166.	66794,76	120703,07
167.	66800,41	120652,51
168.	66808,22	120599,37
169.	66809,10	120588,13
170.	66813,42	120579,49
171.	66818,62	120570,42
172.	66829,00	120560,49
173.	66854,96	120541,92
174.	66885,25	120521,20
175.	66915,54	120503,93
176.	66941,58	120491,35
177.	66999,18	120463,74
178.	67071,91	120424,90
179.	67088,32	120418,16
180.	67100,87	120417,52
181.	67117,16	120418,95
182.	67147,84	120423,66
183.	67159,10	120427,20
184.	67180,33	120435,89
185.	67193,83	120445,22
186.	67234,03	120476,11
187.	67233,90	120478,24

188.	67296,37	120527,89
189.	67298,33	120526,93
190.	67303,68	120530,86
191.	67309,83	120535,40
192.	67313,78	120537,47
193.	67318,25	120535,88
194.	67322,89	120531,57
195.	67326,40	120530,93
196.	67420,51	120600,38
197.	67457,33	120624,54
198.	67501,33	120674,75
199.	67522,73	120719,14
200.	67547,94	120753,81
201.	67565,29	120770,37
202.	67610,90	120803,04
203.	67737,45	120869,08
204.	67802,84	120926,76
205.	67824,51	120941,55
206.	67851,34	120986,28
207.	67860,29	121000,07
208.	67883,46	121029,30
209.	67904,21	121056,77
210.	67906,00	121059,14
211.	67917,69	121074,61
212.	67940,21	121107,65
213.	67953,43	121127,00
214.	67956,98	121133,77
215.	67981,15	121211,47
216.	67984,40	121227,42
217.	67986,24	121291,53
218.	67982,74	121304,33
219.	67972,44	121325,07
220.	67966,84	121344,44
221.	67947,79	121477,86
222.	67946,11	121497,43
223.	67953,92	121562,84
224.	67938,90	121577,31
225.	67936,83	121586,84
226.	67927,42	121616,07
227.	67897,81	121667,93
228.	67873,42	121711,09
229.	67862,97	121730,23
230.	67861,23	121735,80
231.	67874,80	121765,38
232.	67906,82	121831,52
233.	67946,15	121919,06
234.	67980,08	121993,55
235.	67991,72	121995,04

236.	68002,92	121996,24
237.	68041,03	121998,85
238.	68046,95	122052,20
239.	68055,30	122064,38
240.	68085,94	122093,26
241.	68095,68	122106,49
242.	68103,77	122117,35
243.	68131,23	122154,52
244.	68144,46	122163,81
245.	68193,64	122146,96
246.	68223,84	122146,96
247.	68241,40	122151,87
248.	68256,86	122156,79
249.	68283,55	122164,51
250.	68292,18	122171,42
251.	68350,20	122183,76
252.	68376,86	122172,52
253.	68396,39	122166,42
254.	68417,82	122160,87
255.	68464,48	122148,73
256.	68480,67	122146,78
257.	68556,25	122143,32
258.	68598,10	122120,57
259.	68628,52	122103,78
260.	68660,34	122090,30
261.	68671,56	122112,02
262.	68676,21	122119,21
263.	68685,52	122131,81
264.	68698,09	122143,19
265.	68710,05	122152,25
266.	68726,44	122161,33
267.	68741,72	122168,23
268.	68749,09	122169,58
269.	68757,12	122169,58
270.	68765,94	122168,38
271.	68772,54	122167,61
272.	68772,97	122170,69
273.	68773,87	122176,57
274.	68774,19	122179,76
275.	68770,43	122180,21
276.	68773,31	122212,88
277.	68776,36	122229,07
278.	68781,36	122243,86
279.	68793,58	122261,59
280.	68812,33	122278,93
281.	68828,67	122288,50
282.	68835,30	122290,54
283.	68835,46	122295,52

284.	68835,55	122298,31
285.	68835,62	122300,40
286.	68834,20	122399,12
287.	68829,43	122563,24
288.	68827,31	122650,99
289.	68825,83	122728,23
290.	68834,38	122728,37
291.	68834,15	122749,36
292.	68833,30	122766,71
293.	68833,70	122783,00
294.	68833,70	122799,49
295.	68833,27	122816,43
296.	68832,19	122824,35
297.	68831,76	122841,92
298.	68831,10	122858,64
299.	68829,80	122883,27
300.	68829,37	122909,19
301.	68828,71	122934,30
302.	68827,63	122958,73
303.	68827,40	122982,71
304.	68826,97	123002,21
305.	68826,54	123010,35
306.	68822,25	123017,43
307.	68811,53	123026,86
308.	68810,67	123033,92
309.	68790,93	123035,01
310.	68776,48	123046,36
311.	68761,86	123057,16
312.	68719,45	123084,42
313.	68565,10	123183,66
314.	68416,06	123277,61
315.	68292,68	123355,13
316.	68178,84	123425,00
317.	68027,42	123521,03
318.	68000,52	123536,63
319.	67941,36	123572,87



Приложение № 2 к распоряжению КГИОП  
от 13.05.2019 № 241-Р

Режим использования территории  
объекта культурного наследия федерального значения  
«Павловский дворцово-парковый ансамбль»,  
расположенного по адресу: Санкт-Петербург, г. Павловск, Революции ул., 20

1. На территории объекта культурного наследия запрещаются строительство объектов капитального строительства и увеличение объемно-пространственных характеристик, существующих на территории объекта культурного наследия объектов капитального строительства; проведение земляных, строительных, мелиоративных и иных работ, за исключением работ по сохранению объекта культурного наследия или его отдельных элементов, сохранению историко-градостроительной или природной среды объекта культурного наследия.

2. На территории объекта культурного наследия разрешается ведение хозяйственной деятельности, не противоречащей требованиям обеспечения сохранности объекта культурного наследия и позволяющей обеспечить функционирование объекта культурного наследия в современных условиях.

3. Требования к осуществлению деятельности в границах территории объекта культурного наследия и требования к содержанию и использованию территории объекта культурного наследия устанавливаются законодательством Российской Федерации и Санкт-Петербурга об объектах культурного наследия.



ПРАВИТЕЛЬСТВО САНКТ-ПЕТЕРБУРГА  
КОМИТЕТ ПО ГОСУДАРСТВЕННОМУ КОНТРОЛЮ, ИСПОЛЬЗОВАНИЮ  
И ОХРАНЕ ПАМЯТНИКОВ ИСТОРИИ И КУЛЬТУРЫ  
РАСПОРЯЖЕНИЕ

окуд

29.12.2021№ 441-рп

**Об утверждении предмета охраны  
объекта культурного наследия  
федерального значения  
«Парк»**

В соответствии с подпунктом 10 пункта 2 статьи 33 Федерального закона от 25.06.2002 № 73-ФЗ «Об объектах культурного наследия (памятниках истории и культуры) народов Российской Федерации» и пунктом 3.12 Положения о Комитете по государственному контролю, использованию и охране памятников истории и культуры, утвержденного постановлением Правительства Санкт-Петербурга от 28.04.2004 № 651:

1. Утвердить предмет охраны объекта культурного наследия федерального значения «Парк», входящего в состав объекта культурного наследия федерального значения «Павловский дворцово-парковый ансамбль», расположенного по адресу: Санкт-Петербург, г. Павловск, Революции ул., 20 (Санкт-Петербург, г. Павловск, Садовая ул., 20), согласно приложению к распоряжению.

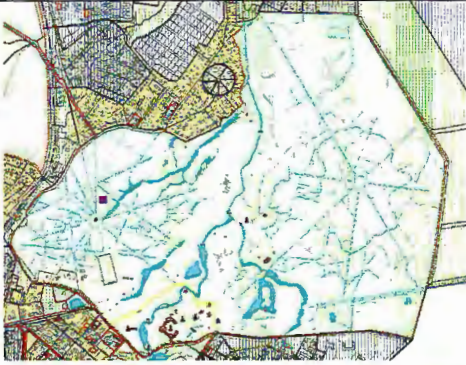



2. Начальнику отдела государственного реестра объектов культурного наследия Управления государственного реестра объектов культурного наследия обеспечить размещение распоряжения в электронной форме в локальной компьютерной сети КГИОП и его официальное опубликование.

3. Контроль за выполнением распоряжения возложить на начальника Управления государственного реестра объектов культурного наследия.

**Заместитель председателя КГИОП**

**Г.Р. Аганова**

Предмет охраны объекта культурного наследия  
федерального значения «Парк», входящего в состав объекта культурного наследия  
федерального значения «Павловский дворцово-парковый ансамбль»,  
расположенного по адресу:  
Санкт-Петербург, г. Павловск, Революции ул., 20  
(Санкт-Петербург, г. Павловск, Садовая ул., 20)



№ шп	Видовая принадлежность предмета охраны	Предмет охраны	Фотофиксация
1	2	3	4
1.	Объемно-пространственное и планировочное решение:	<p>Местоположение Павловского парка к северу, северо-востоку и востоку от города Павловск, к югу, юго-востоку и востоку от поселка Тярлево на территории, ограниченной Садовой улицей (г. Павловск), береговой линией Запасного Розовопапильонного пруда, Садовой улицей (г. Павловск), Привокзальной площадью, Фильтровским шоссе, Садовой улицей (п. Тярлево), границей жилой застройки п. Тярлево, проездом б/н (ответвление Нововесинской улицы, Комсомольской улицей, Парковой улицей (исторический район Нововесь), Погранично-Ижорской аллеей (по границе с сельскохозяйственными территориями), Парковой улицей (д. Глинка);</p> <p>сочетание открытых пространств (партеров, лугов, водоемов, дорог, площадок), полуоткрытых (участки с группами и одиночными деревьями), закрытых пространств (массивы), с историческими зданиями и сооружениями;</p> <p>Визуальные связи:</p> <p>внутренние визуальные связи:</p> <p>1. Между объектами культурного наследия, входящими в состав ансамбля «Павловский дворцово-парковый ансамбль», в том числе:</p> <p>- видовые перспективы от Дворца в направлении Парадного поля и в обратную сторону;</p>	   



- визуальные связи Дворца с объектами, расположенными по берегам реки Славянки (в т.ч. «Павильон "Холодная ванна"», «Колоннада Аполлона», «Павильон "Трех граций" и терраса», «Собственный сад»);

- видовые панорамы с верхнего уступа долины реки Славянки от объекта «Лестница Большая Каменная (Итальянская) с четырьмя статуями львов и двумя вазами» в направлении объектов «Павильон "Храм дружбы"» и «Каскад Большой»;

- видовые панорамы в сторону Дворца и «Павильона «Храм дружбы» с левого берега реки Славянки, с Марининской и Ботанической аллеей, от «Колоннады Аполлона»;



		<p>- визуальные связи между объектами, расположенными в долине реки Славянки и по ее берегам (в.т. «Пиль-башня», «Мост-плотина Пиль-башенный», «Колонна "Конец света"», «"Амфитеатр" со статуей "Флора"», «Мост-плотина Висконтиев», «Каскад Руинный»;</p> <p>- локальные визуальные связи внутри отдельных районов парка (в т.ч. между павильонами, объектами малой архитектурной формы и скульптурой в Старой Сильвии, Новой Сильвии, между павильонами, объектами малой архитектурной формы, скульптурой, цветниками в Придворцовом районе;</p> <p>2. С объектом культурного наследия федерального значения, расположенным на территории парка, «Ворота Николаевские с решеткой»;</p> <p>внешние визуальные связи:</p> <p>3. С объектами культурного наследия, расположенными вне границ парка:</p> <p>федерального значения:</p> <ul style="list-style-type: none"> <li>- «Парк "Маринталь"»;</li> <li>- «Церковь Святой Марии Магдалины с госпиталем и богадельней»;</li> <li>- «Конюшни дворцовые»;</li> </ul> <p>регионального значения:</p> <ul style="list-style-type: none"> <li>- «Церковь Преображения Господня»;</li> </ul> <p>выявленными объектами:</p> <ul style="list-style-type: none"> <li>- «Дворцовое садоводство (4 оранжереи)»;</li> <li>- «Училище при церкви св. Марии Магдалины (докторский дом)»;</li> <li>- «Дача И.Б. Штейна (вилла "Миранда") (с садом)»;</li> <li>- «Вокзал станции Павловск»;</li> </ul>	   
--	--	--	--

		<p>местоположение, объемно-пространственные, конструктивные, планировочные и архитектурно-художественные характеристики зданий и сооружений, а также ландшафтных объектов, расположенных на территории Павловского парка:</p> <p><b>Входящих в состав объекта культурного наследия «Павловский дворцово-парковый ансамбль»:</b></p> <ol style="list-style-type: none"> <li>1. "Амфитеатр" со статуей "Флора", сер. XVIII в., 1793 г., арх. Бренна В.</li> <li>2. Большие круги:       <ol style="list-style-type: none"> <li>2.1. восточный круг:           <ol style="list-style-type: none"> <li>2.1.1. бюст "Зима", нач. XVIII в., 1952 г. (постамент)</li> <li>2.1.2. бюст "Меланхолик", нач. XVIII в., 1952 г. (постамент)</li> <li>2.1.3. бюст "Сангвиник", нач. XVIII в., 1952 г. (постамент)</li> <li>2.1.4. бюст "Флегматик", нач. XVIII в., 1952 г. (постамент)</li> <li>2.1.5. бюст "Холерик", нач. XVIII в., 1952 г. (постамент)</li> <li>2.1.6. бюст "Юноша", нач. XVIII в., 1952 г. (постамент)</li> <li>2.1.7. статуя "Мир", нач. XVIII в., ск. Баратта П., XIX в. (постамент)</li> </ol> </li> <li>2.2. западный круг:           <ol style="list-style-type: none"> <li>2.2.1. бюст "Весна", нач. XVIII в., 1952 г. (постамент)</li> <li>2.2.2. бюст "Девушка с жемчужной нитью", нач. XVIII в., 1952 г. (постамент)</li> <li>2.2.3. бюст "Лето", нач. XVIII в., 1952 г. (постамент)</li> <li>2.2.4. бюст "Наяда" (два), нач. XVIII в., 1952 г. (постамент)</li> <li>2.2.5. бюст "Нимфа ясного дня", нач. XVIII в., 1952 г. (постамент)</li> <li>2.2.6. статуя "Правосудие", нач. XVIII в., ск. Баратта П., кон. XVIII в. (постамент)</li> </ol> </li> <li>2.3. цветники партерные Большие круги, 1792-1799 гг., арх. Бренна В.</li> </ol> </li> <li>3. бюст Аполлона</li> </ol>	
--	--	--	--

		<p>Бельведерского, 1-я пол. XIX в. (копия с оригинала ск. Леохара), XIX в. (постамент)</p> <p>4. Вольерный участок:</p> <p>4.1. бюст Гомера, XVIII в., 1954 г. (постамент)</p> <p>4.2. бюст императора Августа, XVIII в., 1954 г. (постамент)</p> <p>4.3. бюст императора Адриана Публия,</p> <p>4.4. XVIII в., 1954 г. (постамент)</p> <p>4.5. бюст императора Гальбы, XVIII в., 1954 г. (постамент)</p> <p>4.6. бюст императора Каракаллы, XVIII в., 1954 г. (постамент)</p> <p>4.7. бюст императора Клавдия, XVIII в., 1954 г. (постамент)</p> <p>4.8. бюст императора Нерона, XVIII в., 1954 г. (постамент)</p> <p>4.9. бюст императора Октавиана Августа, XVIII в., 1954 г. (постамент)</p> <p>4.10. бюст императора Оттона, XVIII в., 1954 г. (постамент)</p> <p>4.11. бюст императора Тита, XVIII в., 1954 г. (постамент)</p> <p>4.12. бюст императора Юлия Цезаря, XVIII в., 1954 г. (постамент)</p> <p>4.13. бюст эллинистического поэта, XVIII в., 1954 г. (постамент)</p> <p>4.14. бюст императора Веспасиана, XVIII в., 1954 г. (постамент)</p> <p>4.15. ваза-амфора, кон. XVIII в., XIX в. (постамент)</p> <p>4.16. ваза-кратер, XIX в.</p> <p>4.17. павильон "Вольер", 1782 г., арх. Камерон Ч., 1806 г., арх. Воронихин А.Н.</p> <p>4.18. пруд Вольерный, 1863 г., садовый мастер Катцер Ф.К.</p> <p>4.19. статуя "Венера Итальянская", сер. XIX в. (с оригинала ск. Кановы А.), 2-я пол. XIX в. (постамент)</p> <p>4.20. статуя "Девушка со льном", 1854 г., ск. Трошель Ю.</p> <p>4.21. скамьи металлические (шесть), кон. XVIII в., 1980-е гг. (воссоздание)</p> <p>4.22. статуя "Танцовщица", сер. XIX в., ск. Ринальди Р., 2-я пол. XIX в.</p> <p>4.23. статуя "Эрминия", сер. XIX в., ск. Ринальди Ф., 2-я пол. XIX в.</p> <p>5. "Воздушный театр", 1811 г., садовый мастер Асмус А.И., арх. Воронихин А.Н.</p> <p>6. ворота Ижорские</p>	
--	--	--	--

		<p>("Этюпские"), 1790-1791 гг.,  арх. Камерон Ч., 1803 г.,  1831 г., арх. Росси К.И.  7. ворота Мраморные,  кон. XVIII в., 1956 г.  (перевезены с Каменного  острова)  8. ворота "Памятника любезным  родителям", 1808 г.,  арх. Тома де Томон Ж.  9. ворота Розового павильона,  1826 г., арх. Росси К.И.  10. ворота с вазами, 1820-е гг.,  арх. Росси К.И.  11. ворота Старо-Сильвийские  (трое), 1786-1793 гг.,  арх. Бренна В.  12. ворота Театральные, 1802 г.,  арх. Бренна В.  13. ворота у дворца, 1824 г.,  арх. Росси К.И., 1940 г.  14. дворец Павловский (Большой),  1782-1786 гг.,  арх. Камерон Ч., 1786-1799 гг.,  арх. Бренна В.,  1800-1825 гг.,  арх. Воронихин А.Н.,  арх. Кваренги Д.,  арх. Росси К.И.  15. дренажная и мелиоративная  системы парка,  XVIII-XIX вв.  16. каскад Большой, 1786-1787 гг.,  арх. Камерон Ч.,  1792-1794 гг., арх. Бренна В.  17. каскад Руинный, 1794 г.,  арх. Бренна В.  18. Колоннада Аполлона:  18.1. каскад с мостом, 1800 г.,  арх. Кваренги Д.  18.2. колоннада, 1782-1783 гг.,  арх. Камерон Ч.,  1799-1817 гг.  18.3. статуя Аполлона  Бельведерского, 1783 г.  (копия с оригинала ск. Леохара),  ск. Гордеев Ф.Г., XIX в.  (постамент)  18.4. шлюз, 1800 г., арх. Кваренги Д.*  19. Круглый зал ("Музыкальный  павильон"), 1799-1800 гг.,  арх. Бренна В., арх. Камерон Ч.  20. лестница Большая Каменная  (Итальянская) с четырьмя  статуями львов и двумя  вазами, 1799 г.,  арх. Бренна В.  21. мост Кентавров, 1795-1796 гг.,  арх. Камерон Ч.,  1805 г., 1972 г.  22. мост Олений, 1879 г.,  инж. Чикалев А.Н.</p>	
--	--	---	--




		<p>23. мост у северного корпуса дворца, 1799 г., арх. Бренна В.</p> <p>24. мост Чугунный у Храма дружбы, 1823 г., арх. Росси К.И., 1888 г.</p> <p>25. мост-плотина Висконтиев, 1802-1803 гг., строитель Висконти К., арх. Воронихин А.Н.</p> <p>26. мост-плотина Горбатый, 1784 г., арх. Камерон Ч.</p> <p>27. мост-плотина Пиль-башенный, 1808 г., строитель Висконти К., арх. Воронихин А.Н., арх. де Фриз И.</p> <p>28. мост-плотина Черный, 1780-е гг., арх. Камерон Ч., 1799 г., арх. Бренна В.</p> <p>29. Новая Сильвия:</p> <p>29.1. ворота Ново-Сильвийские (двое), около 1800 г., арх. Бренна В.</p> <p>29.2. ворота Траурные мавзолея "Супругу-благодетелю", 1808-1809 гг., арх. Тома де Томон Ж.</p> <p>29.3. колонна "Конец света", 1783 г., арх. Камерон Ч., 1800 г., арх. Бренна В.</p> <p>29.4. мавзолей "Супругу-благодетелю", 1808-1809 гг., арх. Тома де Томон Ж., ск. Мартос И.П.</p> <p>29.5. мост Ново-Сильвийский, 1875 г., арх. Потолов И.Я., инж.-строитель Чикалев А.Н.</p> <p>29.6. статуя "Аполлон Мусагет", 1798 г. (отливка с оригинала IV в. до н.э.), литейный мастер Гастклу Э., XIX в., 1950-е гг. (постамент)</p> <p>30. озеро Круглое, 1781 г., арх. Камерон Ч.</p> <p>31. павильон Елизаветин (Краснодолинный), 1800-1804 гг., арх. Камерон Ч., худ.-декоратор Гонзаго П.</p> <p>32. павильон "Молочня", 1782 г., арх. Камерон Ч.</p> <p>33. павильон Розовый, 1811-1812 гг., арх. Воронихин А.Н., 1814 г., арх. Росси К.И., худ.-декоратор Гонзаго П.</p> <p>34. павильон Росси (памятник императрице Марии Федоровне), 1816 г., арх. Росси К.И., 1914 г. (постройка), ск. Беклемишев В.А.</p> <p>35. павильон "Холодная ванна", 1799 г., арх. Камерон Ч.</p>	
--	--	--	--

		<p>36. павильон "Храм дружбы", 1780-1782 гг., арх. Камерон Ч., 1938 г. (утрачена статуя Цереры)</p> <p>37. памятник Великой княгине Елене Павловне "на острове" (разрушен), 1806 г., ск. Мартос И.П.</p> <p>38. памятник императору Павлу I, 1850-1851 гг., 1872 г. (копия с оригинала), ск. Витали И.П.</p> <p>39. "Памятник любезным родителям", 1786 г., арх. Камерон Ч., 1807 г., ск. Мартос И.П.</p> <p>40. Пиль-башня, 1795-1797 гг., арх. Бренна В., худ.-декоратор Гонзаго П., 1807 г., арх. Воронихин А.Н.</p> <p>41. пристани (две), XVIII-XIX вв., Розовопавильонный пруд, о. Ливен;</p> <p>42. пристани у Висконтиева моста (две), нач. XIX в.</p> <p>43. пруд Ботанический, кон. XVIII в.</p> <p>44. пруд Верхний Круглозальный, кон. XVIII в.</p> <p>45. пруд Верхний Розовопавильонный с плотиной, 1790-е гг.</p> <p>46. пруд Верхний Старосильвийский с плотиной, 1790-е гг.</p> <p>47. пруд Висконтиев, XVIII в.</p> <p>48. пруд Вокзальный, кон. XVIII в.</p> <p>49. пруд Глазовский, сер. XIX в.</p> <p>50. пруд Запасной Розовопавильонный, 1790-е гг.</p> <p>51. пруд Краснодолинный с плотиной, нач. XIX в., худ.-декоратор Гонзаго П.</p> <p>52. пруд на Новом питомнике, сер. XIX в.</p> <p>53. пруд на Старом питомнике, сер. XIX в.</p> <p>54. пруд Нижний Круглозальный, кон. XVIII в.</p> <p>55. пруд Нижний Розовопавильонный с плотиной, 1790-е гг., 1800-е гг., худ.-декоратор Гонзаго П.</p> <p>56. пруд Нижний Старосильвийский с плотиной, 1790-е гг.</p> <p>57. пруд Пиль-башенный, кон. XVIII в.</p> <p>58. пруд Северный Верхний Новошалайный с плотиной, нач. XIX в., худ.-декоратор Гонзаго П.</p> <p>59. пруд Северный Нижний Новошалайный с плотиной,</p>	
--	--	--	--

		<p>нач. XIX в., худ.-декоратор Гонзаго П.</p> <p>60. пруд Старошалайный, кон. XVIII в.</p> <p>61. пруд "У обсерватории", 1870-е гг.</p> <p>62. пруд Фасадный, 1780 г., арх. Камерон Ч.</p> <p>63. пруд Фонтанный, кон. XVIII в.</p> <p>64. пруд Центральный (Константиновский) Розовопавильонный с плотиной и островом княгини Ливен, 1790-е гг., 1806-1807 гг., худ.-декоратор Гонзаго П.</p> <p>65. пруд Южный Верхний Новошалайный с плотиной</p> <p>66. пруд Южный Нижний Новошалайный с плотиной, нач. XIX в., худ.-декоратор Гонзаго П.</p> <p>67. пруды Венерины (Большой и Малый) с островом Любви, 1800-е гг., худ.-декоратор Гонзаго П.</p> <p>68. река Славянка, 1780-е гг. (изменение береговой линии), арх. Камерон Ч., 1790-е гг., арх. Бренна В., 1870-е гг. (регулирование русла от Новосильвийского моста до Нововесинского моста)</p> <p>69. руина у Елизаветина (Краснодолинного) павильона, 1803-1807 гг., арх. Камерон Ч.</p> <p>70. Собственный сад:</p> <p>70.1. бюст "Антиной" ("Дионис"), кон. XVIII в., нач. XIX в. (постамент)</p> <p>70.2. бюст "Неизвестный мужчина", кон. XVIII в., нач. XIX в. (постамент)</p> <p>70.3. ваза, 1775 г., ск. Жилле Н., нач. XIX в. (постамент)</p> <p>70.4. ваза, нач. XIX в.</p> <p>70.5. вазы (четырнадцать), 1805 г., арх. Воронихин А.Н.</p> <p>70.6. павильон "Трех граций" и терраса, 1800-1801 гг., арх. Камерон Ч., 1803 г., ск. Прокофьев П.П., ск. Трискорни П.</p> <p>70.7. сад, 1780-е гг., садовый мастер Визлер А.К., худ. Виолье А.Ф.</p> <p>70.8. скамьи металлические (шесть), кон. XVIII в., 1980-е гг. (воссоздание)</p> <p>70.9. статуя "Молодой кентавр" (две),</p>	
--	--	---	--

		<p>кон. XVIII в. (с оригинала Аристеея и Папия), ск. Трискорни П.</p> <p>71. скамья металлическая, нач. XVIII в., 1980 г. (воссоздание)</p> <p>72. статуи "Аполлон", "Афина", кон. XVIII в.</p> <p>73. статуя "Актеон", 1816 г., ск. Мартос И.П., отливка Екимова А.В., 1954 г. (постамент)</p> <p>74. статуя "Аполлон Бельведерский", 1782 г. (с оригинала ск. Леохара), отливка Гастклу Э. по модели Гордеева Ф., 1963 г. (воссоздание постамента)</p> <p>75. статуя "Боец Боргезе", нач. XIX в. (с оригинала ск. Агасия), 1954 г. (постамент)</p> <p>76. статуя "Гермес Флорентийский" (Меркурий), 1795 г. (с оригинала III в. до н.э.), отливка Гастклу Э. по модели Гордеева Ф., 1963 г. (воссоздание постамента)</p> <p>77. статуя "Илионей", 1787 г. (с оригинала школы ск. Скопаса), отливка Можалова В. по модели Гордеева Ф., кон. XVIII в. (постамент)</p> <p>78. статуя "Каллиопа", 1722 г. (копия с оригинала II в. до н.э.), литейный мастер Гастклу Э., 1963 г. (воссоздание постамента)</p> <p>79. статуя "Клио", 1794 г. (с оригинала III в. до н.э.), отливка Гастклу Э., 1963 г. (воссоздание постамента)</p> <p>80. статуя "Мельпомена", 1795 г. (копия с оригинала II в. до н.э.), литейный мастер Гастклу Э., 1963 г. (воссоздание постамента)</p> <p>81. статуя "Ниобида", 1787 г. (с оригинала школы ск. Скопаса), отливка Можалова В. по модели Гордеева Ф.</p> <p>82. статуя "Ниобида", 1786 г. (с оригинала школы ск. Скопаса), отливка Можалова В. по модели Гордеева Ф., кон. XVIII в. (постамент)</p> <p>83. статуя "Полигимния", 1793 г. (с оригинала III в. до н.э.), отливка Гастклу Э., 1963 г.</p>	
--	--	---	--



		<p>(воссоздание постамента) 84. статуя "Талия", 1795 г. (с оригинала III в. до н.э.), отливка Гастклу Э., 1963 г. (воссоздание постамента) 85. статуя "Терпсихора", 1794 г. (с оригинала II в. до н.э.), отливка Гастклу Э., 1963 г. (воссоздание постамента) 86. статуя "Урания", 1796 г. (копия с оригинала III в. до н.э.), отливка Гастклу Э., 1963 г. (воссоздание постамента) 87. статуя "Флора", 1796 г. (копия с оригинала II в. до н.э.), отливка Гастклу Э., 1963 г. (воссоздание постамента) 88. статуя "Эвтерпа", 1798 г. (копия с оригинала III в. до н.э.), отливка Гастклу Э., 1963 г. (воссоздание постамента) 89. статуя "Эрато", 1793 г. (копия с оригинала III в. до н.э.), отливка Гастклу Э., 1963 г. (воссоздание постамента) 90. трельяж "Турецкая беседка" с вазами (пятнадцать), 1799 г., худ.-декоратор Гонзаго П., 1815 г., арх. Росси К.И.</p> <p>(*утрачен)</p> <p><b>Объемно-пространственная композиция, рельеф, планировочная система, дорожная сеть Павловского парка:</b></p> <p><b>1. Придворцовый ландшафтный район:</b></p> <p>расположенный в южной части Павловского парка, у его южной границы, ограниченный Садовой улицей с южной стороны, правым берегом реки Славянки (включая Фасадный пруд) с западной и северной стороны, Еленинской дорогой и условной перпендикулярной линией от нее к Театральной дороге севернее «павильона «Молочня», Театральной дорогой (с включением Памятника жертвам революции);</p>	
--	--	---	---

характеризующийся сочетанием пейзажной и регулярной планировки;

равнинным рельефом с крутым понижением в сторону долины реки Славянки на границе ландшафтного района Долина реки Славянки;

сочетанием открытых и закрытых пространств, включая:

открытые участки, в т.ч.: курдонер дворца, поляны-склоны между дворцом и Фасадным прудом и в районе Итальянской лестницы, Большие круги, Вольерный участок, партер у павильона Росси;





закрытые участки, в т.ч.: плотные кулисы и ландшафтные группы между открытыми участками, насаждения в районе «павильона «Молочня»;

аллейные посадки, в т.ч. центральная композиционная ось района – Тройная липовая аллея;

дорожная сеть, включающая Тройную липовую аллею, Дворцовый проезд, дорожки Вольерного участка, дорожки Больших Кругов, Еленинскую, Николаевскую, Гонзаговскую, Бренновскую, Философскую и Театральную дорожки,

покрытие дорожек: из высевок розового гранита на щебеночном основании;



архитектурно-ландшафтные участки района и их характеристики:

Вольерный участок, расположенный на участке, ограниченном Тройной липовой аллеей, Большим дворцом, Садовой улицей, участком павильона России:

сочетание регулярной и пейзажной планировки, цветники, боскеты, газоны, щебеночно-набивные дорожки, пруд, здание Вольера, малая архитектурная форма, скульптура, включающие:

- открытое пространство с газонами и пьедесталом солнечных часов в центре между дворцом и Вольером;

- здание Вольера, фигурный пруд по его оси перед западным фасадом со статуей Венеры Итальянской в центре, рядовыми посадками по сторонам;





- боскет со статуей Танцовщицы, его местоположение, разбивка, историческое планировочное решение, габариты дорожек и шпалер, видовой состав, постанковка статуи Танцовщицы на пьедестале в центре;

- цветочный лабиринт у Вольера, его местоположение, историческое планировочное решение, габариты дорожек;


- боскет зеленый лабиринт, его местоположение, разбивка, историческое планировочное решение, габариты дорожек и шпалер, абрис стенки лабиринта, видовой состав, постанковка вазы на пьедестале в центре;

- тройная дорожка, параллельная Тройной липовой аллее, с востока от Вольера с рядовыми посадками и цветниками;

- зеленая аркада из формованных лип параллельная Тройной липовой аллее;

Участок павильона Росси, расположенный на территории, ограниченной Вольерным участком, Садовой улицей, районом Парадного поля и Тройной липовой аллеей:

включающий круглую, площадку с партером из газона с акцентами цветочных клумб, плотную кулису с задней стороны павильона Росси, павильон Росси;




Участок павильона Молочня и Турецкой беседки, расположенный на территории, ограниченной, Тройной липовой аллеей, Театральной дорогой, границей Придворцового района, Большими Кругами:

включающий преимущественно закрытые участки плотных массивов, посадок типа кен-конс, участок Турецкой беседки с площадками, древесными и кустарниковыми насаждениями, вазами на пьедесталах, открытую площадку у павильона «Молочня», павильон «Молочня», воздушный театр;

Участок Больших Кругов, расположенный на территории, ограниченной Тройной Липовой аллеей, Большим дворцом, участком павильона «Молочня» и Турецкой беседки, склоном к реке Славянке,

включающий два полуоткрытых круглых боскета с регулярным планировочным решением в виде центрального круглого стилобата со скульптурой в центре и цветочной рабаткой по центру, и геометрических партерных участков с цветочными рабатками, акценты в виде топиарных форм из вечнозеленых растений;






Участок Собственного сада, расположенный с южной стороны Дворца, в собственной ограде;

тип сада - регулярный;  
историческая объемно-пространственная композиция трехчастная: сочетание боскета «кен-конс», садика с дендрологической коллекцией декоративных кустарников, разрезных цветочных партеров, с павильоном «Трех граций» и террасой, аллеей ваз, скамьями, бюстами;



Участок, примыкающий к галерее Гонзаго, расположенный на территории между галереей Гонзаго, Семейной рощей и рекой Славянкой,

с пейзажной планировкой, открытыми пространствами (газоны), ландшафтными группами, однорядными посадками посадками формованных лип;



## **2. Ландшафтный район Парадного поля:**

расположенный в южной части парка, ограниченный Садовой улицей, Театральной дорогой, участком Пиль-башенной аллеи, 9-й Парадной дорогой, Хозяйственной дорогой;

характеризующийся пейзажной планировкой,

равнинным рельефом без выраженных перепадов,



сочетанием открытых, полуоткрытых и закрытых пространств, включающих:

открытые и полуоткрытые пространства:

поляны с ландшафтными группами чистого и смешанного состава, обеспечивающие дальние видовые панорамы, в т.ч. в направлении Большого дворца;



закрытые пространства:

массив на острове княгини Ливен, плотные кулисы вдоль берегов Нижнего Розовопавильонного пруда и вдоль Театральной дороги;

дорожная сеть с пейзажной планировкой, в т.ч. Парадные дороги;

покрытие дорожек: из высевок розового гранита на щебеночном основании;

местоположение, объемно-пространственные, конструктивные, планировочные и архитектурно-художественные характеристики зданий и сооружений, малой архитектурной формы, ландшафтных объектов, элементов гидросистемы;





**3. Ландшафтный район Белая Береза:**

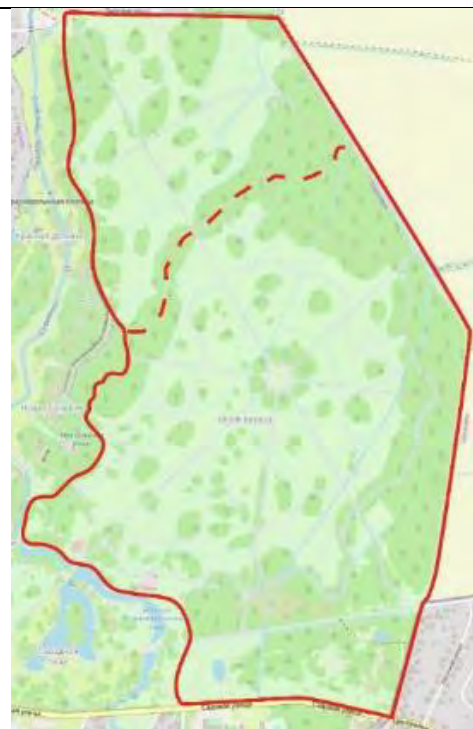
расположенный в восточной части парка, ограниченный Садовой улицей, Пограничной Федоровской дорогой, Погранично-Ижорской дорогой, Парковой улицей (Нововесь), Нововесниской дорогой, Английской дорогой, Пильбашенной аллеей, 9-й Парадной дорогой, Хозяйственной дорогой;

характеризующийся планировкой с сочетанием системы регулярных лучевых аллей-просек, образующих пространственно-планировочный каркас, и двух пейзажных дорог и пейзажной планировкой северной части района;

пейзажной планировки с регулярной лучевой структурой,

равнинным рельефом без выраженных перепадов,



сочетанием открытых, полуоткрытых и закрытых пространств, включающих:



открытые и полуоткрытые пространства:  
 обширные луга с множественными  
 ландшафтными группами и солитерными  
 посадками на территории в центральной  
 части района («Центральное поле»),  
 окружающей круг белых берез,  
 обеспечивающие дальние панорамные  
 виды в различных направлениях;

обширные луга с множественными  
 ландшафтными группами и солитерными  
 посадками в северной части территории  
 района («Северное поле»),  
 обеспечивающие дальние панорамные  
 виды в различных направлениях;

круглая поляна с кольцевой дорожкой с  
 ландшафтной группой «Круг белых  
 берез» с круговой посадкой березы  
 пушистой в центре района;




панорамы, видовые точки на Английской дороге, включая «Самое красивое место» и Западную дальнюю перспективу Белой Березы;



закрытые пространства:


плотные массивы вдоль восточной границы парка,



массивы по обеим сторонам Ижорской аллеи,




кулиса Английской дороги между двумя зонами открытых пространств (северной и центральной),



массив вдоль границы с Новой Сильвией,



массив вдоль границы с Долиной реки Славянки в северной части района;

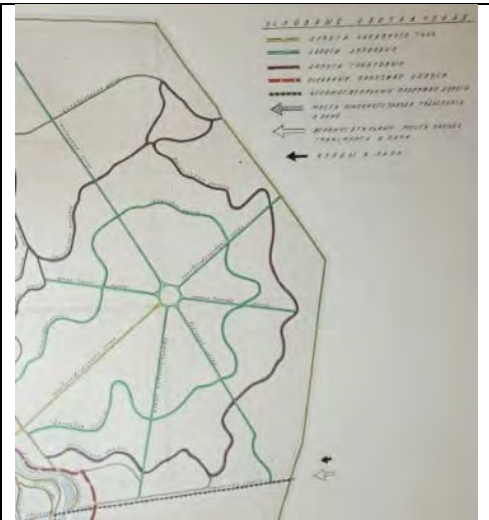





дорожная сеть с сочетанием пейзажной и регулярной планировок, включающая семь аллей-просек, расходящихся от Круга белых берез (Черной Шляпы (западная часть), Розовопавильонная (западная часть), Белосултанная, Будочная, Черной Шляпы (восточная часть), Розовопавильонная (восточная часть), Липецкая; две кольцевые пейзажные дороги (Дерновая и Английская), пограничные дороги (Погранично-Ижорская дорога, Нововесинская дорога, 9-я Парадная дорога, Хозяйственная дорога), Ижорскую аллею, Бельведерную дорогу, дорожку Круга белых берез, площадку у Этюпских ворот, прочие дороги;

покрытие дорожек: из высевок розового гранита на щебеночном основании, грунтовое и дерновое;

аллейные посадки, в т.ч. вдоль Ижорской аллеи, вдоль Розовопавильонной аллеи (восточная часть);



местоположение, объемно-пространственные, конструктивные, планировочные и архитектурно-художественные характеристики зданий и сооружений, малой архитектурной формы, ландшафтных объектов, элементов гидросистемы;




#### 4. Ландшафтный район Старая Сильвия:

расположенный в центральной части парка, ограниченный Пильбашенной аллеей, Еленинской дорогой, условным перпендикуляром от Еленинской дороги к Театральной дороге;



характеризующийся сочетанием пейзажной планировки с регулярной лучевой структурой,


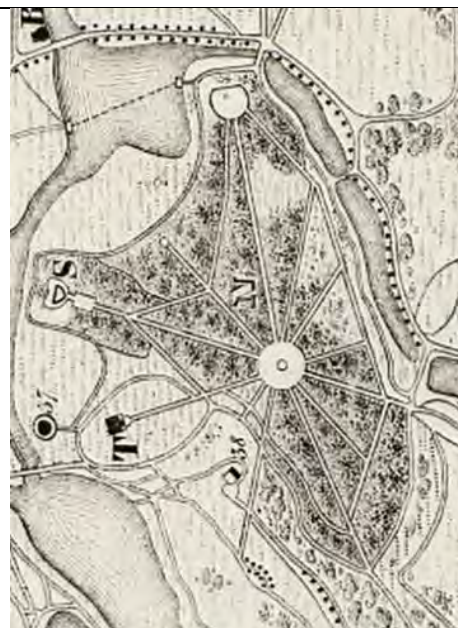





выраженными перепадами рельефа с плато с плавным подъемом со стороны Придворцового района, и крутыми склонами с плато в сторону реки Славянки и Старосильвийских прудов, включая холм с Амфитеатром, лестничный спуск к Руинному каскаду,

преимущественно закрытыми пространствами в сочетании с открытыми пространствами с видовыми панорамами в сторону долины реки Славянки:

закрытые пространства:  
- массив в районе Двенадцати дорожек, переходящий в массив в районе памятника любезным родителям;



открытые пространства:  
 - открытые склоны в сторону Еленинской дороги и долины реки Славянки, в т.ч. в районе Амфитеатра, обеспечивающие дальние панорамы;



дорожная сеть с сочетанием пейзажной и регулярной планировок, включающая двенадцать дорожек, расходящихся от центральной площадки (Амфитеатральная, Гордеевская, Главная, Пильбашенная, Охотничья, 9-ти муз, Екатерининская и др.), Круговую дорогу, Пильбашенную дорогу (по границе с Парадным полем и Белой Березой), Криковскую дорогу, Еленинскую дорогу, Гонзаговскую дорогу, Философскую дорогу, Театральную дорогу;



покрытие дорожек: из высевок розового гранита на щебеночном основании;



боскеты;

местоположение, объемно-пространственные, конструктивные, планировочные и архитектурно-художественные характеристики зданий и сооружений, малой архитектурной формы, скульптуры, ландшафтных объектов, элементов гидросистемы;







### 5. Ландшафтный район Новая Сильвия:






расположенный в центральной части парка к северу от Старой Сильвии, ограниченный Пильбашенной аллеей, Еленинской дорогой, дорогой от Новосильвийского моста к Нововесинской дороге, Нововесинской дорогой, Английской дорогой;

характеризующийся сочетанием пейзажной планировки со сложной регулярной структурой, система дорожек и тропинок лесного типа, оформленных посадкой живой изгороди из акации желтой;

выраженными перепадами рельефа с плато со склонами в сторону реки Славянки, Старосильвийских прудов, плавным спуском в северную сторону, Новосильвийским валом со стороны Белой Березы;

преимущественно закрытыми пространствами в сочетании с открытыми пространствами с видовыми панорамами в сторону долины реки Славянки:



		<p>закрытые пространства:</p> <ul style="list-style-type: none"><li>- массив в южной части района у Мавзолея Супругу-благодетелю;</li><li>- массив в центральной и северной частях района;</li></ul> <p>открытые пространства:</p> <ul style="list-style-type: none"><li>- открытые склоны в сторону Еленинской дороги и долины реки Славянки, в т.ч. в районе Колонны «Конец Света», обеспечивающие дальние панорамы;</li><li>- открытая видовая просека от Мавзолея Супругу-благодетелю в сторону реки Славянки;</li></ul>	    
--	--	--	--



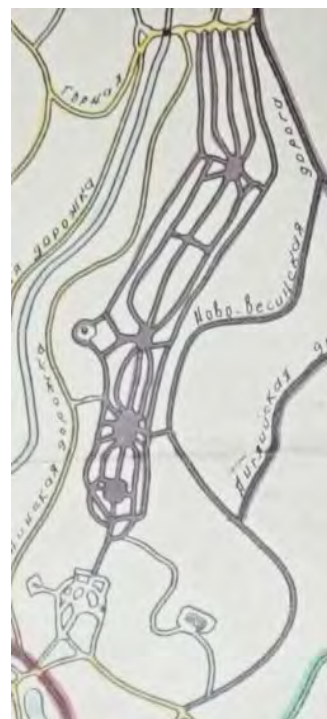
дорожная сеть, сочетающая пейзажную и регулярную планировку, включающая:

сложную систему дорожек в районе Колонны «Конец Света», состоящую из рядов параллельных дорожек и тропинок, соединяющихся в трех местах с площадкам (в т.ч. пять тропинок Новой Сильвии, Центральную дорожку Новой Сильвии, три поперечные дорожки Новой Сильвии, Дальняя дорожка Новой Сильвии), систему дорожек и площадок в районе Мавзолея Супругу-благодетелю (в т.ч. Мавзолейная дорожка, Траурная дорожка, Большую и Малую площадки Новой Сильвии), Еленинскую дорогу, Нововесинскую дорогу, Английскую дорогу;

покрытие дорожек: из высевок розового гранита на щебеночном основании, грунтовое;

боскеты;

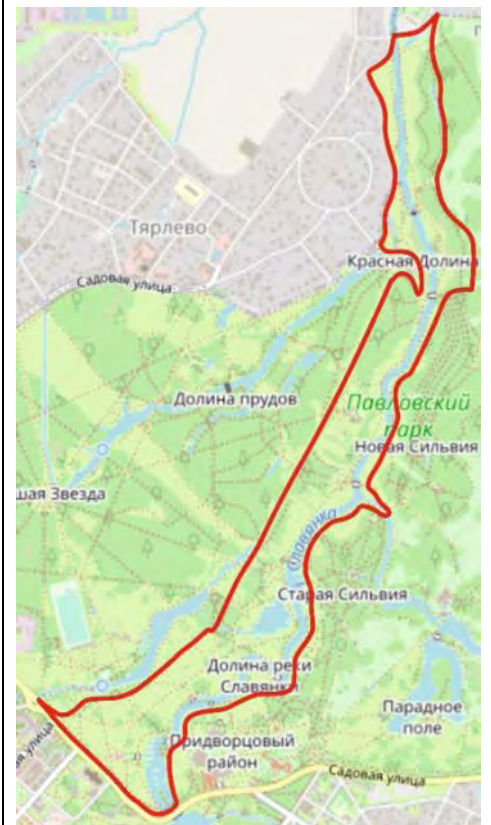
местоположение, объемно-пространственные, конструктивные, планировочные и архитектурно-художественные характеристики зданий и сооружений, малой архитектурной формы, скульптуры, ландшафтных объектов, элементов гидросистемы;





**6. Ландшафтный район Долина реки Славянки:**



расположенный вдоль русла реки Славянки, протекающей по центральной части парка с юга на север, ограниченный Садовой улицей, Ботанической аллеей, Краснодолинной аллеей, Михайловской дорогой, границей парка (с пос. Тярлево), Комсомольской улицей, Нововесинской дорогой, Еленинской дорогой;



характеризующийся пейзажной планировкой;








рельефом с выраженными перепадами, в виде низменности (долины) с рекой, протекающей по центру и выраженными склонами по обеим сторонам долины;

преимущественно открытыми пространствами в сочетании с полукрытыми и закрытыми пространствами по верхним краям склонов и локальными массивами:







		<p>открытые пространства:</p> <ul style="list-style-type: none"> <li>- открытые поляны в южной части (от Большого Каменного моста-плотины до Черного моста-плотины) с множественными ландшафтными группами и солитерными посадками по обеим сторонам реки и расположенного на ее течении Фасадного пруда, как в долине, так и в верхней части;</li> <li>- открытые поляны с множественными ландшафтными группами и солитерными посадками, открытое пространство озера Круглого на участке в среднем течении от Черного моста-плотины до Висконтиева моста-плотины по обеим сторонам реки и расположенного на ее течении Висконтиева пруда, как в долине, так и в верхней части;</li> <li>- открытые пространства с локальными солитерными посадками в северном участке от Висконтиева моста-плотины до Нововесинского моста в виде узкого «коридора» с плотными кулисами по верхнему краю склонов долины по обеим сторонам реки и расположенного на ее течении Пильбашенного пруда, включая террасированный склон напротив Амфитеатра (в настоящее время террасы утрачены);</li> </ul> <p>Полуоткрытые и закрытые пространства:</p> <ul style="list-style-type: none"> <li>- Семейная роща у моста Кентавров;</li> <li>- локальный массив у Холодной ванны;</li> </ul>	     
--	--	--	--

		<p>- локальный массив у Черного моста-плотины (Эрмитажная роща);</p> <p>- массив-кулиса вдоль левого склона долины (вдоль Ботанической и Краснодолинной аллеи) от Большого каскада до Новосильвийского моста;</p> <p>- массив-кулиса вдоль правого склона на участке от Новосильвийского моста до Нововесинского моста;</p> <p>дорожная сеть с пейзажной планировкой, включающая продольные дороги по берегам реки Славянки (Еленинскую дорогу и Михайловскую дорогу), Николаевскую дорогу, Мариинскую дорогу, Ботаническую аллею, Уединенную аллею, дорогу Зодчего Росси, Каскадную дорогу, Озерную дорогу, Храмовую дорогу, Пихтовую дорогу, Сиреневую аллею, Пильбашенную аллею, Краснодолинную аллею, Александровскую дорогу, Нововесинскую дорогу и др.;</p> <p>покрытие дорожек: из высевок розового гранита на щебеночном основании, грунтовое;</p> <p>аллейные посадки, в т.ч. вдоль Ботанической аллеи, Краснодолинной аллеи;</p> <p>Хмелевая беседка, ее историческое местоположение и объемно-планировочное решение в виде формованных лип, высаженных кольцом;</p>	      
--	--	--	--



местоположение, объемно-пространственные, конструктивные, планировочные и архитектурно-художественные характеристики зданий и сооружений, малой архитектурной формы, скульптуры, ландшафтных объектов, элементов гидросистемы;



**7. Ландшафтный район Большая Звезда (исключая ландшафтный подрайон Красная долина и Долина прудов):**

расположенный в западной части парка, ограниченный Садовой улицей, Фильтровским шоссе, Тярлевской просекой, Ботанической аллеей;


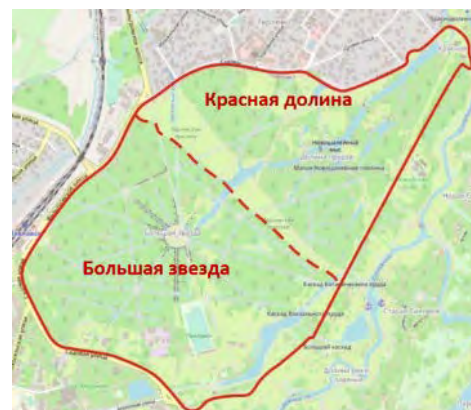
характеризующийся преимущественно регулярной планировкой: лесной массив, прорезанный системой просек, образующих центральную звезду с площадкой с павильоном в центре, и пентаграмму в плане с малыми звездами аллей;

равнинным рельефом;

преимущественно закрытыми пространствами (в сочетании с локальными открытыми пространствами):

открытые пространства:

- открытые поляны в южной части (в районе Вокзального пруда) с множественными ландшафтными группами и солитерными посадками;






- открытые поляны в центральной части (площадка в районе Круглого зала, оформленная кольцевой живой изгородью, к северу от Круглого зала, в районе Верхнего Круглозального пруда) с ландшафтными группами и солитерными посадками;

- локальные площадки (круги) в местах пересечения аллей;

закрытые пространства:



- массивы на территории района;




дорожная сеть преимущественно с регулярной планировкой, включающая: аллеи Дружескую, Молодого Жениха, Нововокзальную, Красного Молодца, Красного Бугра, Зеленой Женщины, Старошалеиную, Богатого Поля, Славянскую, Водопроводную, Славянскую, Грибную, Красного Солнца, Поперечную, Светлую, Дубовую, Вокзальную, Тенистую, просеку бывшей железной дороги;

покрытие дорожек: из высевок розового гранита на щебеночном основании, грунтовое и дерновое;

аллейные посадки, боскеты;

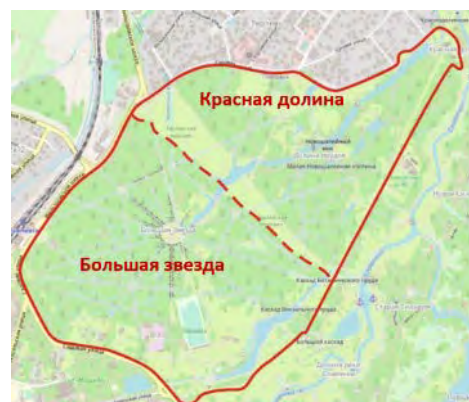


местоположение, объемно-пространственные, конструктивные, планировочные и архитектурно-художественные характеристики зданий и сооружений, малой архитектурной формы, скульптуры, ландшафтных объектов, элементов гидросистемы;



**7а. Ландшафтный подрайон Красная долина и Долина прудов:**

расположенный в северо-западной части парка, ограниченный Тярлевской просекой, Садовой улицей (Тярлево), границей парка, Михайловской дорожкой, Горной дорожкой, Краснодолинной просекой, Краснодолинной аллеей,





характеризующийся преимущественно  
регулярной планировкой;


равнинным рельефом;

преимущественно закрытыми  
пространствами в сочетании с  
локальными открытыми пространствами:

открытые пространства:

- Тярлевская просека;

- Краснодолинная просека;



- поляны в северной части района вдоль границы парка у поселка Тярлево с ландшафтными группами и солитерными посадками;



закрытые пространства:

- массивы на территории района;



дорожная сеть преимущественно с пейзажной планировкой, включающая: Славянскую аллею, аллею Красного Бугра, аллею Красного Солнца, Луговую дорожку, Новошалеиную дорожку, Куртинную дорожку, Елизаветинскую дорогу, Тепличную дорога, Краснодолинную аллею, аллею Красного Молодца, Прибрежную дорожку, Пильбашенную аллею, Лесную дорожку, Фонтанную аллею, Тенистую дорожку, Светлую дорожку, Красную дорожку, Оконечную дорожку,





щебеночно-набивное, грунтовое и дерновое покрытие дорожек;











аллейные посадки, боскеты;

местоположение, объемно-пространственные, конструктивные, планировочные и архитектурно-художественные характеристики зданий и сооружений, малой архитектурной формы, скульптуры, ландшафтных объектов, элементов гидросистемы.



2.	Гидросистема:	<p><b>Придворцовый район:</b></p> <p>Пруд Вольерный, его местоположение на Вольерном участке Придворцового района, абрис береговой линии, исторические дно- и берегоукрепление;</p> <p>Система дренажных и мелиоративных канав с гидротехническими сооружениями;</p> <p><b>Парадное поле:</b></p> <p>Система Розовопавильонных прудов (Запасной Розовопавильонный пруд, Пруд Верхний Розовопавильонный с плотиной, Пруд Центральный (Константиновский) Розовопавильонный с плотиной и островом княгини Ливен, Пруд Нижний Розовопавильонный с плотиной), ее местоположение, абрис береговых линий (включая остров княгини Ливен), исторические дно- и берегоукрепления, перепад высот, гидротехнические сооружения, включая Олений мост, плотины, пристани;</p> <p>Система дренажных и мелиоративных канав, каналов и коллекторов с гидротехническими сооружениями;</p> <p><b>Белая Береза:</b></p> <p>Пруд на Старом питомнике, его местоположение, абрис береговой линии, исторические дно- и берегоукрепления;</p> <p>Пруд у Обсерватории, его местоположение, абрис береговой линии, исторические дно- и берегоукрепления;</p> <p>Нововесинский пруд, его местоположение, абрис береговой линии, исторические дно- и берегоукрепления;</p>	     
----	---------------	--	--



Система дренажных и мелиоративных канав, каналов и коллекторов с гидротехническими сооружениями, включая большой северный и большой южный дренажи Белой Березы, большой дренаж Северного Поля;



#### **Старая Сильвия:**

Система Старосильвийских прудов (Пруд Верхний Старосильвийский с плотиной, Пруд Нижний Старосильвийский с плотиной), ее местоположение, абрис береговых линий, исторические дно- и берегоукрепления, перепад высот, гидротехнические сооружения (плотины);



Система дренажных и мелиоративных канав, каналов и коллекторов с гидротехническими сооружениями;



**Новая Сильвия:**

Система дренажных и мелиоративных канав, каналов и коллекторов с гидротехническими сооружениями, включая ручей в Мавзолейном овраге, Новосильвийский ров;

**Долина реки Славянки:**

Река Славянка и, расположенные на ее течении пруды Фасадный, Висконтиев и Пильбашенный, ее местоположение, трассировка (пересекает территорию парка с юга на север), абрис береговых линий (включая Еленинский остров), исторические дно- и берегоукрепления, гидротехнические сооружения, включая мосты, мосты-плотны, пристани;




Озеро Круглое, его местоположение, абрис береговых линий (включая Еленинский остров), исторические дно- и берегоукрепления, гидротехнические сооружения включая Большой Каскад;



Система дренажных и мелиоративных канав, каналов и коллекторов с гидротехническими сооружениями, включая стоки и ручьи впадающие в реку Славянку и озеро Круглое (в т.ч.: Аполлонов каскад, Старошалайный сток, канал Большого Каскада с Большим Каскадом, сток из Круглого озера в реку Славянку, ручей Вокзальных прудов с каскадом у Ботанического пруда, ручей Руинного Каскада, перелив Фонтанного пруда, ручей в Мавзолейном овраге, Краснодолинный ручей (Елизаветин каскад));

**Большая Звезда:**

Система Вокзальных прудов (Вокзальный пруд, Старошалайный пруд, Ботанический пруд), ее местоположение, абрис береговых линий, исторические дно- и берегоукрепления, перепад высот, гидротехнические сооружения (плотины);





Система Круглозальных прудов (Верхний Круглозальный пруд, Нижний Круглозальный пруд), ее местоположение, абрис береговых линий, исторические дно- и берегоукрепления, перепад высот, гидротехнические сооружения (плотины);

Система дренажных и мелиоративных канав, каналов и коллекторов с гидротехническими сооружениями, включая часть Тярлевского водовода на участке от створа Водопроводной улицы до Круглого Зала, Старошалеиный водовод (от Круглого Зала до Вокзального пруда), Круглозальный сток (от Тярлевского водовода к Круглозальным прудам, часть Глазовского водовода на участке от Тярлевского водовода до границы подрайона Красная долина и Долина прудов;

#### **Красная Долина и Долина Прудов:**

Сложная система прудов (Новошалеиные пруды, Краснодолинный пруд, Венерины пруды с Островом Любви), ее местоположение, абрис береговых линий (включая Остров Любви), исторические дно- и берегоукрепления, перепад высот, гидротехнические сооружения, включая мосты-плотины, плотины;




Глазовский пруд, его местоположение, абрис береговых линий, исторические дно- и берегоукрепления;

Пруд на Новом питомнике, его местоположение, абрис береговых линий, исторические дно- и берегоукрепления;

Фонтанный пруд, его местоположение, абрис береговых линий, исторические дно- и берегоукрепления;





		<p>Система дренажных и мелиоративных канав, каналов и коллекторов с гидротехническими сооружениями, включая часть Глазовского водовода от границы района Большая Звезда до Глазовского пруда, Глазовский ручей, ручей из Пруда на Новом Питомнике в Северный Верхний Новошалайный пруд, протоку из Южного Нижнего Новошалайного пруда в Большой Венерин пруд, слив Большого Венерина пруда через Малый Венерин Пруд в Краснодолинный пруд, Краснодолинный ручей, перелив Фонтанного пруда.</p>	
3.	Насаждения:	<p>В соответствии с данными ландшафтной инвентаризации;</p> <p>Старовозрастной и средневозрастной древостой;</p> <p>основной породный состав: лиственница, ель, сосна, пихта, липа, ясень, клен, дуб, вяз, ива, береза;</p> <p>декоративные кустарники, цветники, газоны.</p>	

4.	Здания и сооружения, малая форма, мемориальные объекты:	<p><b>Местоположение, объемно-пространственные, конструктивные, планировочные и архитектурно-художественные характеристики зданий, сооружений, объектов малой формы и мемориальных объектов, расположенных на территории Павловского парка:</b></p> <p>1. Фонтан с лягушками с чашей октогональной формы, скульптурами лягушек,</p> <p>его местоположение (в районе Большая Звезда на северо-восточном берегу Вокзального пруда вблизи здания Музыкального вокзала (в настоящее время утраченного), габариты, исторические материалы, конструкции, декоративно-художественное решение;</p> <p>2. Чугунный фонтан (впоследствии переделанный в фонтан-светильник), с круглым основанием, мужскими маскаронами, круглой чашей, сидящей полуобнаженной мужской фигурой (Вакх), историческим ограждением клумбы в основании,</p> <p>его местоположение (в районе Большой Звезды на северо-восточном берегу Вокзального пруда по центральной оси здания Вокзала (Музыкального вокзала), в настоящее время утраченного, исторические габариты, материалы, конструкции, декоративно-художественное решение;</p>	    
----	---	--	--



## 3. Колонна княгини Ливен:

Колонна серого гранита на пьедестале из розового гранита с профилировками, на ступенчатом стилобате, завершенная тосканской капителью и, установленным на ней, фрагментом полного антаблемента с метопно-триглифным фризом и выносным карнизом,

ее местоположение (в районе Парадное Поле), габариты, исторические материалы, конструкции, декоративно-художественное решение;

прямоугольный постамент с металлическим шаром над карнизом, гранитные тумбы круглого сечения с металлическими навершиями по углам стилобата, их местоположение (в районе Парадное Поле), габариты, исторические материалы, конструкции, декоративно-художественное решение;



## 4. Ваза в честь Фридриха Вильгельма Прусского:

Ваза-амфора серо-розового гранита на прямоугольном пьедестале темно-серого гранита с профилировками и ложчатым орнаментом, на известняковом стилобате,

ее местоположение (в районе Долина Реки Славянки вблизи павильона Холодная ванна), габариты, исторические материалы, конструкции, декоративно-художественное решение;



5. Памятник Великому Князю Вячеславу Константиновичу в виде мраморной статуи скорбящего ангела на пьедестале в виде наброски валунов, в крытой ажурной металлической беседке с перильным ограждением, растительным орнаментом, фигурным навершием, с выделением деталей позолотой.





**МИНИСТЕРСТВО КУЛЬТУРЫ РОССИЙСКОЙ ФЕДЕРАЦИИ  
(Минкультуры России)**

**ПРИКАЗ**

29 декабря 2015 г.

Москва

№ 28505-р

**О регистрации объекта культурного наследия федерального значения  
«Павловский дворцово–парковый ансамбль», XVIII– XX вв. (г. Санкт-  
Петербург) в едином государственном реестре объектов культурного  
наследия (памятников истории и культуры) народов Российской  
Федерации**

Руководствуясь Федеральным законом от 25 июня 2002 г. № 73-ФЗ «Об объектах культурного наследия (памятниках истории и культуры) народов Российской Федерации», пунктом 5.4.3 Положения о Министерстве культуры Российской Федерации, утвержденного постановлением Правительства Российской Федерации от 20 июля 2011 г. № 590, и Положением о едином государственном реестре объектов культурного наследия (памятников истории и культуры) народов Российской Федерации, утвержденным приказом Минкультуры России от 3 октября 2011 г. № 954, п р и к а з ы в а ю :

1. Зарегистрировать объект культурного наследия федерального значения «Павловский дворцово–парковый ансамбль», XVIII– XX вв. (далее – ансамбль), расположенного по адресу (местонахождение): Санкт–Петербург, город Павловск, Садовая улица, дом 20, в едином государственном реестре объектов культурного наследия (памятников истории и культуры) народов Российской Федерации и присвоить ему регистрационный номер **781520399040006**.

2. Департаменту управления имуществом и инвестиционной политики (Б.Д.Мазо) обеспечить внесение соответствующих сведений об ансамбле в единый государственный реестр объектов культурного наследия (памятников истории и культуры) народов Российской Федерации и их опубликование.

3. Контроль за исполнением настоящего приказа оставляю за собой.

Статс-секретарь — заместитель Министра

Г.У.Пирумов





**МИНИСТЕРСТВО КУЛЬТУРЫ  
РОССИЙСКОЙ ФЕДЕРАЦИИ**

**ПРИКАЗ**

15 мая 2017 г.

Москва

№ 92951-р

**О регистрации объекта культурного наследия федерального значения «Парк», 1777 г., 1780–1787 гг., 1790–1800 гг., 1801–1828 гг., входящего в состав объекта культурного наследия федерального значения «Павловский дворцово–парковый ансамбль», XVIII– XX вв. (г. Санкт-Петербург), в едином государственном реестре объектов культурного наследия (памятников истории и культуры) народов Российской Федерации**


Руководствуясь Федеральным законом от 25 июня 2002 г. № 73-ФЗ «Об объектах культурного наследия (памятниках истории и культуры) народов Российской Федерации», пунктом 5.4.3 Положения о Министерстве культуры Российской Федерации, утвержденного постановлением Правительства Российской Федерации от 20 июля 2011 г. № 590, и Положением о едином государственном реестре объектов культурного наследия (памятников истории и культуры) народов Российской Федерации, утвержденным приказом Минкультуры России от 3 октября 2011 г. № 954, **п р и к а з ы в а ю :**

1. Зарегистрировать объект культурного наследия федерального значения «Парк», 1777 г., 1780–1787 гг., 1790–1800 гг., 1801–1828 гг. (далее – ансамбль), расположенный по адресу (местонахождение): Санкт–Петербург, г. Павловск, Революции ул., 20, входящий в состав объекта культурного наследия федерального значения «Павловский дворцово–парковый ансамбль», XVIII– XX вв., в едином государственном реестре объектов культурного наследия (памятников истории и культуры) народов Российской Федерации и присвоить ему регистрационный номер **781720399040986**.

2. Департаменту государственной охраны культурного наследия (В.А.Цветнову) обеспечить внесение соответствующих сведений об ансамбле в единый государственный реестр объектов культурного наследия (памятников истории и культуры) народов Российской Федерации и их опубликование.

3. Контроль за исполнением настоящего приказа оставляю за собой.

Заместитель Министра



О.В.РЫЖКОВ

Утверждено  
приказом Министерства культуры  
Российской Федерации  
от 2 июля 2015 г. № 1906

Экземпляр № 1

781720399040986

Регистрационный номер объекта культурного  
наследия в едином государственном реестре  
объектов культурного наследия (памятников  
истории и культуры) народов Российской Федерации

## ПАСПОРТ ОБЪЕКТА КУЛЬТУРНОГО НАСЛЕДИЯ

Фотографическое изображение объекта культурного наследия,  
за исключением отдельных объектов археологического наследия,  
фотографическое изображение которых вносится на основании решения  
соответствующего органа охраны объектов культурного наследия



25.08.2016

Дата съемки (число, месяц, год)

### 1. Сведения о наименовании объекта культурного наследия

Парк



2. Сведения о времени возникновения или дате создания объекта культурного наследия, датах основных изменений (перестроек) данного объекта и (или) датах связанных с ним исторических событий

1777 г., 1780-1787 гг., 1790-1800 гг., 1801-1828 гг.

3. Сведения о категории историко-культурного значения объекта культурного наследия

Федерального значения	Регионального значения	Местного (муниципального значения)
+		

4. Сведения о виде объекта культурного наследия

Памятник	Ансамбль	Достопримечательное место
	+	

5. Номер и дата принятия органом государственной власти решения о включении объекта культурного наследия в единый государственный реестр объектов культурного наследия (памятников истории и культуры) народов Российской Федерации

- постановление Правительства Российской Федерации «О перечне объектов исторического и культурного наследия федерального (общероссийского) значения, находящихся в г. Санкт-Петербурге» № 527 от 10.07.2001 г.

6. Сведения о местонахождении объекта культурного наследия (адрес объекта или при его отсутствии описание местоположения объекта)

Санкт-Петербург, г. Павловск, Революции ул., 20

7. Сведения о границах территории объекта культурного наследия, включенного в единый государственный реестр объектов культурного наследия (памятников истории и культуры) народов Российской Федерации

- Распоряжение КГИОП "Об утверждении границ и режима использования территории объекта культурного наследия федерального значения " Павловский дворцово-парковый ансамбль" № 241-р от 13.05.2019 г.

8. Описание предмета охраны объекта культурного наследия

Объемно-пространственное и планировочное решение: местоположение Павловского парка к северу, северо-востоку и востоку от города Павловск, к югу, юго-востоку и востоку от поселка Тярлево на территории, ограниченной Садовой улицей (г. Павловск), береговой линией



Запасного Розовопавильонного пруда, Садовой улицей (п. Тярлево), границей жилой застройки п. Тярлево, проездом б/н (ответвление Нововесинской улицы, Комсомольской улицей, Парковой улицей (исторический район Нововесь), Погранично-Ижорской аллеей (по границе с сельскохозяйственными территориями), Парковой улицей (д. Глинка); сочетание открытых пространств (партеров, лугов, водоемов, дорог, площадок), полуоткрытых (участки с группами и одиночными деревьями), закрытых пространств (массивы), с историческими зданиями и сооружениями; Визуальные связи: внутренние визуальные связи: 1. Между объектами культурного наследия, входящими в состав ансамбля "Павловский дворцово-парковый ансамбль", в том числе: - видовые перспективы от Дворца в направлении Парадного поля и в обратную сторону; - визуальные связи Дворца с объектами, расположенными по берегам реки Славянки (в т.ч. «Павильон "Холодная ванна"», «Колоннада Аполлона», «Павильон "Трех граций" и терраса», «Собственный сад»); - видовые панорамы с верхнего уступа долины реки Славянки от объекта «Лестница Большая Каменная (Итальянская) с четырьмя статуями львов и двумя вазами» в направлении объектов «Павильон "Храм дружбы"» и «Каскад Большой»; - видовые панорамы в сторону Дворца и «Павильона «Храм дружбы» с левого берега реки Славянки, с Мариинской и Ботанической аллеей, от «Колоннады Аполлона»; - визуальные связи между объектами, расположенными в долине реки Славянки и по ее берегам (в.т. «Пиль-башня», «Мост-плотина Пиль- башенный», «Колонна "Конец света"», «"Амфитеатр" со статуей "Флора"», «Мост-плотина Висконтиев», «Каскад Руинный»; - локальные визуальные связи внутри отдельных районов парка (в т.ч. между павильонами, объектами малой архитектурной формы и скульптурой в Старой Сильвии, Новой Сильвии, между павильонами, объектами малой архитектурной формы, скульптурой, цветниками в Придворцовом районе; 2. С объектом культурного наследия федерального значения, расположенным на территории парка, «Ворота Николаевские с решеткой»; внешние визуальные связи: 3. С объектами культурного наследия, расположенными вне границ парка: федерального значения: - «Парк "Мариенталь"»; - «Церковь Святой Марии Магдалины с госпиталем и богадельней»; - «Конюшни дворцовые»; регионального значения: - «Церковь Преображения Господня»; выявленными объектами: - «Дворцовое садоводство (4 оранжереи)»; - «Училище при церкви св. Марии Магдалины (докторский дом)»; - «Дача И.Б. Штейна (вилла "Миранда") (с садом)»; - «Вокзал станции Павловск»; местоположение, объемно- пространственные, конструктивные, планировочные и архитектурно- художественные характеристики здания и сооружений, а также ландшафтных объектов, расположенных на территории Павловского парка: Входящих в состав объекта культурного наследия «Павловский дворцово-парковый ансамбль»: 1. "Амфитеатр" со статуей "Флора", сер. XVIII в., 1793 г., арх. Бренна В. 2. Большие круги: 2.1.восточный круг: 2.1.1. бюст "Зима", нач. XVIII в., 1952 г. (постамент) 2.1.2. бюст "Меланхолик", нач. XVIII в., 1952 г. (постамент) 2.1.3. бюст "Сангвиник", нач. XVIII в., 1952 г. (постамент) 2.1.4. бюст "Флегматик", нач. XVIII в., 1952 г. (постамент) 2.1.5. бюст "Холерик", нач. XVIII в., 1952 г. (постамент) 2.1.6. бюст "Юноша", нач. XVIII в., 1952 г. (постамент) 2.1.7. статуя "Мир", нач. XVIII в., ск. Баратта П., XIX в. (постамент) 2.2. западный круг: 2.2.1. бюст "Весна", нач. XVIII в., 1952 г. (постамент) 2.2.2. бюст "Девушка с жемчужной нитью", нач. XVIII в., 1952 г. (постамент) 2.2.3. бюст "Лето", нач. XVIII в., 1952 г. (постамент) 2.2.4. бюст "Наяда" (два), нач. XVIII в., 1952 г. (постамент) 2.2.5. бюст "Нимфа ясного дня", нач. XVIII в., 1952 г. (постамент) 2.2.6. статуя "Правосудие", нач. XVIII в., ск. Баратта П., кон. XVIII в. (постамент) 2.3. цветники партерные Большие круги, 1792-1799 гг., арх. Бренна В. 3. бюст Аполлона Бельведерского, 1-я пол. XIX в. (копия с оригинала ск. Леохара), XIX в. (постамент) 4. Вольерный участок: 4.1. бюст Гомера, XVIII в., 1954 г. (постамент) 4.2. бюст императора Августа, XVIII в., 1954 г. (постамент) 4.3. бюст императора Адриана Публия, 4.4. XVIII в., 1954 г. (постамент) 4.5. бюст императора Гальбы, XVIII в., 1954 г. (постамент) 4.6. бюст императора Карагаллы, XVIII в., 1954 г. (постамент) 4.7. бюст императора Клавдия, XVIII в., 1954 г. (постамент) 4.8. бюст императора Нерона, XVIII в., 1954 г. (постамент) 4.9. бюст императора Октавиана Августа, XVIII в., 1954 г. (постамент) 4.10. бюст императора Оттона, XVIII в., 1954 г. (постамент) 4.11. бюст императора Тита, XVIII в., 1954 г. (постамент) 4.12. бюст императора Юлия Цезаря, XVIII в., 1954 г. (постамент) 4.13. бюст эллинистического поэта, XVIII в., 1954 г. (постамент) 4.14. бюст императора Веспасиана, XVIII в., 1954 г. (постамент) 4.15. ваза-амфора, кон. XVIII в., XIX в. (постамент) 4.16. ваза-кратер, XIX в. 4.17. павильон "Вольер", 1782 г., арх. Камерон Ч., 1806 г., арх. Воронихин А.Н. 4.18. пруд Вольерный, 1863 г., садовый мастер Катцер Ф.К. 4.19. статуя "Венера Итальянская", сер. XIX в. (с оригинала ск. Кановы А.), 2-я пол. XIX в. (постамент) 4.20. статуя "Девушка со льном", 1854 г., ск. Трошель Ю. 4.21. скамьи металлические (шесть), кон. XVIII в., 1980-е гг. (воссоздание) 4.22. статуя "Танцовщица", сер. XIX в., ск. Ринальди Р., 2-я пол. XIX в. 4.23. статуя "Эрминия", сер. XIX в., ск. Ринальди Ф., 2-я пол. XIX в. 5. "Воздушный театр", 1811 г., садовый мастер Асмус А.И., арх. Воронихин А.Н. 6. ворота Ижорские ("Этюпские"), 1790-1791 гг., арх. Камерон Ч., 1803 г., 1831 г., арх. Росси К.И.



7. ворота Мраморные, кон. XVIII в., 1956 г. (перевезены с Каменного острова) 8. ворота "Памятника любезным родителям", 1808 г., арх. Тома де Томон Ж. 9. ворота Розового павильона, 1826 г., арх. Росси К.И. 10. ворота с вазами, 1820-е гг., арх. Росси К.И. 11. ворота Старо-Сильвийские (трое), 1786-1793 гг., арх. Бренна В. 12. ворота Театральные, 1802 г., арх. Бренна В. 13. ворота у дворца, 1824 г., арх. Росси К.И., 1940 г. 14. дворец Павловский (Большой), 1782-1786 гг., арх. Камерон Ч., 1786-1799 гг., арх. Бренна В., 1800-1825 гг., арх. Воронихин А.Н., арх. Кваренги Д., арх. Росси К.И. 15. дренажная и мелиоративная системы парка, XVIII-XIX вв. 16. каскад Большой, 1786-1787 гг., арх. Камерон Ч., 1792-1794 гг., арх. Бренна В. 17. каскад Руинный, 1794 г., арх. Бренна В. 18. Колоннада Аполлона: 18.1. каскад с мостом, 1800 г., арх. Кваренги Д. 18.2. колоннада, 1782-1783 гг., арх. Камерон Ч., 1799-1817 гг. 18.3. статуя Аполлона Бельведерского, 1783 г. (копия с оригинала ск. Леохара), ск. Гордеев Ф.Г., XIX в. (постамент) 18.4. шлюз, 1800 г., арх. Кваренги Д.\* 19. Круглый зал ("Музыкальный павильон"), 1799-1800 гг., арх. Бренна В., арх. Камерон Ч. 20. лестница Большая Каменная (Итальянская) с четырьмя статуями львов и двумя вазами, 1799 г., арх. Бренна В. 21. мост Кентавров, 1795-1796 гг., арх. Камерон Ч., 1805 г., 1972 г. 22. мост Олений, 1879 г., инж. Чикалев А.Н. 23. мост у северного корпуса дворца, 1799 г., арх. Бренна В. 24. мост Чугунный у Храма дружбы, 1823 г., арх. Росси К.И., 1888 г. 25. мост-плотина Висконтиев, 1802-1803 гг., строитель Висконти К., арх. Воронихин А.Н. 26. мост-плотина Горбатый, 1784 г., арх. Камерон Ч. 27. мост-плотина Пиль-башенный, 1808 г., строитель Висконти К., арх. Воронихин А.Н., арх. де Фриз И. 28. мост-плотина Черный, 1780-е гг., арх. Камерон Ч., 1799 г., арх. Бренна В. 29. Новая Сильвия: 29.1. ворота Ново-Сильвийские (двое), около 1800 г., арх. Бренна В. 29.2. ворота Траурные мавзолея "Супругу-благодетелю", 1808-1809 гг., арх. Тома де Томон Ж. 29.3. колонна "Конец света", 1783 г., арх. Камерон Ч., 1800 г., арх. Бренна В. 29.4. мавзолей "Супругу-благодетелю", 1808-1809 гг., арх. Тома де Томон Ж., ск. Мартос И.П. 29.5. мост Ново-Сильвийский, 1875 г., арх. Потолов И.Я., инж.-строитель Чикалев А.Н. 29.6. статуя "Аполлон Мусагет", 1798 г. (отливка с оригинала IV в. до н.э.), литейный мастер Гастклу Э., XIX в., 1950-е гг. (постамент) 30. озеро Круглое, 1781 г., арх. Камерон Ч. 31. павильон Елизаветин (Краснодолинный), 1800-1804 гг., арх. Камерон Ч., худ.-декоратор Гонзаго П. 32. павильон "Молочня", 1782 г., арх. Камерон Ч. 33. павильон Розовый, 1811-1812 гг., арх. Воронихин А.Н., 1814 г., арх. Росси К.И., худ.-декоратор Гонзаго П. 34. павильон Росси (памятник императрице Марии Федоровне), 1816 г., арх. Росси К.И., 1914 г. (постройка), ск. Беклемишев В.А. 35. павильон "Холодная ванна", 1799 г., арх. Камерон Ч. 36. павильон "Храм дружбы", 1780-1782 гг., арх. Камерон Ч., 1938 г. (утрачена статуя Цереры) 37. памятник Великой княгине Елене Павловне "на острове" (разрушен), 1806 г., ск. Мартос И.П. 38. памятник императору Павлу I, 1850-1851 гг., 1872 г. (копия с оригинала), ск. Витали И.П. 39. "Памятник любезным родителям", 1786 г., арх. Камерон Ч., 1807 г., ск. Мартос И.П. 40. Пиль-башня, 1795-1797 гг., арх. Бренна В., худ.-декоратор Гонзаго П., 1807 г., арх. Воронихин А.Н. 41. пристани (две), XVIII-XIX вв., Розовопавильонный пруд, о. Ливен; 42. пристани у Висконтиева моста (две), нач. XIX в. 43. пруд Ботанический, кон. XVIII в. 44. пруд Верхний Круглозальный, кон. XVIII в. 45. пруд Верхний Розовопавильонный с плотиной, 1790-е гг. 46. пруд Верхний Старосильвийский с плотиной, 1790-е гг. 47. пруд Висконтиев, XVIII в. 48. пруд Вокзальный, кон. XVIII в. 49. пруд Глазовский, сер. XIX в. 50. пруд Запасной Розовопавильонный, 1790-е гг. 51. пруд Краснодолинный с плотиной, нач. XIX в., худ.-декоратор Гонзаго П. 52. пруд на Новом питомнике, сер. XIX в. 53. пруд на Старом питомнике, сер. XIX в. 54. пруд Нижний Круглозальный, кон. XVIII в. 55. пруд Нижний Розовопавильонный с плотиной, 1790-е гг., 1800-е гг., худ.-декоратор Гонзаго П. 56. пруд Нижний Старосильвийский с плотиной, 1790-е гг. 57. пруд Пиль-башенный, кон. XVIII в. 58. пруд Северный Верхний Новошалеинный с плотиной, нач. XIX в., худ.-декоратор Гонзаго П. 59. пруд Северный Нижний Новошалеинный с плотиной, нач. XIX в., худ.-декоратор Гонзаго П. 60. пруд Старошалеинный, кон. XVIII в. 61. пруд "У обсерватории", 1870-е гг. 62. пруд Фасадный, 1780 г., арх. Камерон Ч. 63. пруд Фонтанный, кон. XVIII в. 64. пруд Центральный (Константиновский) Розовопавильонный с плотиной и островом княгини Ливен, 1790-е гг., 1806-1807 гг., худ.-декоратор Гонзаго П. 65. пруд Южный Верхний Новошалеинный с плотиной 66. пруд Южный Нижний Новошалеинный с плотиной, нач. XIX в., худ.-декоратор Гонзаго П. 67. пруды Венерины (Большой и Малый) с островом Любви, 1800-е гг., худ.-декоратор Гонзаго П. 68. река Славянка, 1780-е гг. (изменение береговой линии), арх. Камерон Ч., 1790-е гг., арх. Бренна В., 1870-е гг. (регулирование русла от Новосильвийского моста до Нововесинского моста) 69. руина у Елизаветина (Краснодолинного) павильона, 1803-1807 гг., арх. Камерон Ч. 70. Собственный сад: 70.1. бюст "Антиной" ("Дионис"), кон. XVIII в., нач. XIX в. (постамент) 70.2. бюст "Неизвестный мужчина", кон. XVIII в., нач. XIX в. (постамент) 70.3. ваза, 1775 г., ск. Жилле Н., нач. XIX в. (постамент) 70.4. ваза, нач. XIX в. 70.5. вазы (четыренадцать), 1805 г., арх. Воронихин А.Н. 70.6. павильон "Трех граций" и терраса, 1800-1801 гг., арх. Камерон Ч., 1803



г., ск. Прокофьев П.П., ск. Трискорни П. 70.7. сад, 1780-е гг., садовый мастер Визлер А.К., худ. Виолье А.Ф. 70.8. скамьи металлические (шесть), кон. XVIII в., 1980-е гг. (воссоздание) 70.9. статуя "Молодой кентавр" (две), кон. XVIII в. (с оригинала Аристея и Папия), ск. Трискорни П. 71. скамья металлическая, нач. XVIII в., 1980 г. (воссоздание) 72. статуи "Аполлон", "Афина", кон. XVIII в. 73. статуя "Актеон", 1816 г., ск. Мартос И.П., отливка Екимова А.В., 1954 г. (постамент) 74. статуя "Аполлон Бельведерский", 1782 г. (с оригинала ск. Леохара), отливка Гастклу Э. по модели Гордеева Ф., 1963 г. (воссоздание постамента) 75. статуя "Боец Боргезе", нач. XIX в. (с оригинала ск. Агасия), 1954 г. (постамент) 76. статуя "Гермес Флорентийский" (Меркурий), 1795 г. (с оригинала III в. до н.э.), отливка Гастклу Э. по модели Гордеева Ф., 1963 г. (воссоздание постамента) 77. статуя "Илионей", 1787 г. (с оригинала школы ск. Скопаса), отливка Можалова В. по модели Гордеева Ф., кон. XVIII в. (постамент) 78. статуя "Каллиопа", 1722 г. (копия с оригинала II в. до н.э.), литейный мастер Гастклу Э., 1963 г. (воссоздание постамента) 79. статуя "Клио", 1794 г. (с оригинала III в. до н.э.), отливка Гастклу Э., 1963 г. (воссоздание постамента) 80. статуя "Мельпомена", 1795 г. (копия с оригинала II в. до н.э.), литейный мастер Гастклу Э., 1963 г. (воссоздание постамента) 81. статуя "Ниобиды", 1787 г. (с оригинала школы ск. Скопаса), отливка Можалова В. по модели Гордеева Ф. 82. статуя "Ниобиды", 1786 г. (с оригинала школы ск. Скопаса), отливка Можалова В. по модели Гордеева Ф., кон. XVIII в. (постамент) 83. статуя "Полигимния", 1793 г. (с оригинала III в. до н.э.), отливка Гастклу Э., 1963 г. (воссоздание постамента) 84. статуя "Талия", 1795 г. (с оригинала III в. до н.э.), отливка Гастклу Э., 1963 г. (воссоздание постамента) 85. статуя "Терпсихора", 1794 г. (с оригинала II в. до н.э.), отливка Гастклу Э., 1963 г. (воссоздание постамента) 86. статуя "Уrania", 1796 г. (копия с оригинала III в. до н.э.), отливка Гастклу Э., 1963 г. (воссоздание постамента) 87. статуя "Флора", 1796 г. (копия с оригинала II в. до н.э.), отливка Гастклу Э., 1963 г. (воссоздание постамента) 88. статуя "Эвтерпа", 1798 г. (копия с оригинала III в. до н.э.), отливка Гастклу Э., 1963 г. (воссоздание постамента) 89. статуя "Эрато", 1793 г. (копия с оригинала III в. до н.э.), отливка Гастклу Э., 1963 г. (воссоздание постамента) 90. трельяж "Турецкая беседка" с вазами (пятнадцать), 1799 г., худ.-декоратор Гонзаго П., 1815 г., арх. Росси К.И. (\*утрачен) Объемно-пространственная композиция, рельеф, планировочная система, дорожная сеть Павловского парка: 1. Придворцовый ландшафтный район: расположенный в южной части Павловского парка, у его южной границы, ограниченный Садовой улицей с южной стороны, правым берегом реки Славянки (включая Фасадный пруд) с западной и северной стороны, Еленинской дорогой и условной перпендикулярной линией от нее к Театральной дороге севернее «павильона «Молочня», Театральной дорогой (с включением Памятника жертвам революции); характеризующийся сочетанием пейзажной и регулярной планировки; равнинным рельефом с крутым понижением в сторону долины реки Славянки на границе ландшафтного района Долина реки Славянки; сочетанием открытых и закрытых пространств, включая: открытые участки, в т.ч.: курдонер дворца, поляны-склоны между дворцом и Фасадным прудом и в районе Итальянской лестницы, Большие круги, Вольерный участок, партер у павильона Росси; закрытые участки, в т.ч.: плотные кулисы и ландшафтные группы между открытыми участками, насаждения в районе «павильона «Молочня»; аллеи посадки, в т.ч. центральная композиционная ось района – Тройная липовая аллея; дорожная сеть, включающая Тройную липовую аллею, Дворцовый проезд, дорожки Вольерного участка, дорожки Больших Кругов, Еленинскую, Николаевскую, Гонзаговскую, Бренновскую, Философскую и Театральную дорожки, покрытие дорожек: из высевок розового гранита на щебеночном основании; архитектурно-ландшафтные участки района и их характеристики: Вольерный участок, расположенный на участке, ограниченном Тройной липовой аллеей, Большим дворцом, Садовой улицей, участком павильона Росси: сочетание регулярной и пейзажной планировки, цветники, боскеты, газоны, щебеночно-набивные дорожки, пруд, здание Вольера, малая архитектурная форма, скульптура, включающие: - открытое пространство с газонами и пьедесталом солнечных часов в центре между дворцом и Вольером; - здание Вольера, фигурный пруд по его оси перед западным фасадом со статуей Венеры Итальянской в центре, рядовыми посадками по сторонам; - боскет со статуей Танцовщицы, его местоположение, разбивка, историческое планировочное решение, габариты дорожек и шпалер, видовой состав, постановка статуи Танцовщицы на пьедестале в центре; - цветочный лабиринт у Вольера, его местоположение, историческое планировочное решение, габариты дорожек; - боскет зеленый лабиринт, его местоположение, разбивка, историческое планировочное решение, габариты дорожек и шпалер, абрис стенки лабиринта, видовой состав, постановка вазы на пьедестале в центре; - тройная дорожка, параллельная Тройной липовой аллее, с востока от Вольера с рядовыми посадками и цветниками; - зеленая аркада из формованных лип параллельная Тройной липовой аллее; Участок павильона Росси, расположенный на территории, ограниченной Вольерным участком, Садовой улицей, районом Парадного поля и Тройной липовой аллеей: включающий круглую, площадку с партером из



газона с акцентами цветочных клумб, плотную кулису с задней стороны павильона Росси, павильон Росси; Участок павильона Молочня и Турецкой беседки, расположенный на территории, ограниченной, Тройной липовой аллеей, Театральной дорогой, границей Придворцового района, Большими Кругами: включающий преимущественно закрытые участки плотных массивов, посадок типа кен-конс, участок Турецкой беседки с площадками, древесными и кустарниковыми насаждениями, вазами на пьедесталах, открытую площадку у павильона «Молочня», павильон «Молочня», воздушный театр; Участок Больших Кругов, расположенный на территории, ограниченной Тройной Липовой аллеей, Большим дворцом, участком павильона «Молочня» и Турецкой беседки, склоном к реке Славянке, включающий два полуоткрытых круглых боскета с регулярным планировочным решением в виде центрального круглого стилобата со скульптурой в центре и цветочной рабаткой по центру, и геометрических партерных участков с цветочными рабатками, акценты в виде топиарных форм из вечнозеленых растений; Участок Собственного сада, расположенный с южной стороны Дворца, в собственной ограде; тип сада - регулярный; историческая объемно-пространственная композиция трехчастная: сочетание боскета «кен-конс», садика с дендрологической коллекцией декоративных кустарников, разрезных цветочных партеров, с павильоном «Трех граций» и террасой, аллеей ваз, скамьями, бюстами; Участок, примыкающий к галерее Гонзаго, расположенный на территории между галереей Гонзаго, Семейной рощей и рекой Славянкой, с пейзажной планировкой, открытыми пространствами (газоны), ландшафтными группами, однорядными посадками посадками формованных лип; 2. Ландшафтный район Парадного поля: расположенный в южной части парка, ограниченный Садовой улицей, Театральной дорогой, участком Пиль- башенной аллеи, 9-й Парадной дорогой, Хозяйственной дорогой; характеризующийся пейзажной планировкой, равнинным рельефом без выраженных перепадов, сочетанием открытых, полуоткрытых и закрытых пространств, включающих: открытые и полуоткрытые пространства: поляны с ландшафтными группами чистого и смешанного состава, обеспечивающие дальние видовые панорамы, в т.ч. в направлении Большого дворца; закрытые пространства: массив на острове княгини Ливен, плотные кулисы вдоль берегов Нижнего Розовопавильонного пруда и вдоль Театральной дороги; дорожная сеть с пейзажной планировкой, в т.ч. Парадные дороги; покрытие дорожек: из высевок розового гранита на щебеночном основании; местоположение, объемно- пространственные, конструктивные, планировочные и архитектурно- художественные характеристики зданий и сооружений, малой архитектурной формы, ландшафтных объектов, элементов гидросистемы; 3. Ландшафтный район Белая Береза: расположенный в восточной части парка, ограниченный Садовой улицей, Пограничной Федоровской дорогой, Погранично-Ижорской дорогой, Парковой улицей (Нововесь), Нововесниской дорогой, Английской дорогой, Пильбашенной аллеей, 9-й Парадной дорогой, Хозяйственной дорогой; характеризующийся планировкой с сочетанием системы регулярных лучевых аллей-просек, образующих пространственно-планировочный каркас, и двух пейзажных дорог и пейзажной планировкой северной части района; пейзажной планировки с регулярной лучевой структурой, равнинным рельефом без выраженных перепадов, сочетанием открытых, полуоткрытых и закрытых пространств, включающих: открытые и полуоткрытые пространства: обширные луга с множественными ландшафтными группами и солитерными посадками на территории в центральной части района («Центральное поле»), окружающей круг белых берез, обеспечивающие дальние панорамные виды в различных направлениях; обширные луга с множественными ландшафтными группами и солитерными посадками в северной части территории района («Северное поле»), обеспечивающие дальние панорамные виды в различных направлениях; круглая поляна с кольцевой дорожкой с ландшафтной группой «Круг белых берез» с круговой посадкой березы пушистой в центре района; панорамы, видовые точки на Английской дороге, включая «Самое красивое место» и Западную дальнюю перспективу Белой Березы; закрытые пространства: плотные массивы вдоль восточной границы парка, массивы по обеим сторонам Ижорской аллеи, кулиса Английской дороги между двумя зонами открытых пространств (северной и центральной), массив вдоль границы с Новой Сильвией, массив вдоль границы с Долиной реки Славянки в северной части района; дорожная сеть с сочетанием пейзажной и регулярной планировок, включающая семь аллей-просек, расходящихся от Круга белых берез (Черной Шляпы (западная часть), Розовопавильонная (западная часть), Белосултанная, Будочная, Черной Шляпы (восточная часть), Розовопавильонная (восточная часть), Липецкая; две кольцевые пейзажные дороги (Дерновая и Английская), пограничные дороги (Погранично-Ижорская дорога, Нововесинская дорога, 9-я Парадная дорога, Хозяйственная дорога), Ижорскую аллею, Бельведерную дорогу, дорожку Круга белых берез, площадку у Этнопских ворот, прочие дороги; покрытие дорожек: из высевок розового гранита на щебеночном основании, грунтовое и дерновое; аллейные посадки, в т.ч. вдоль Ижорской аллеи, вдоль Розовопавильонной аллеи (восточная часть); местоположение, объемно- пространственные,



конструктивные, планировочные и архитектурно-художественные характеристики зданий и сооружений, малой архитектурной формы, ландшафтных объектов, элементов гидросистемы;

4. Ландшафтный район Старая Сильвия: расположенный в центральной части парка, ограниченный Пильбашенной аллеей, Еленинской дорогой, условным перпендикуляром от Еленинской дороги к Театральной дороге; характеризующийся сочетанием пейзажной планировки с регулярной лучевой структурой, выраженными перепадами рельефа с плато с плавным подъемом со стороны Придворцового района, и крутыми склонами с плато в сторону реки Славянки и Старосильвийских прудов, включая холм с Амфитеатром, лестничный спуск к Руинному каскаду, преимущественно закрытыми пространствами в сочетании с открытыми пространствами с видовыми панорамами в сторону долины реки Славянки: закрытые пространства: - массив в районе Двенадцати дорожек, переходящий в массив в районе памятника любезным родителям; открытые пространства: - открытые склоны в сторону Еленинской дороги и долины реки Славянки, в т.ч. в районе Амфитеатра, обеспечивающие дальние панорамы; дорожная сеть с сочетанием пейзажной и регулярной планировок, включающая двенадцать дорожек, расходящихся от центральной площадки (Амфитеатральная, Гордеевская, Главная, Пильбашенная, Охотничья, 9-ти муз, Екатерининская и др.), Круговую дорогу, Пильбашенную дорогу (по границе с Парадным полем и Белой Березой), Криковскую дорогу, Еленинскую дорогу, Гонзаговскую дорогу, Философскую дорогу, Театральную дорогу; покрытие дорожек: из высевок розового гранита на щебеночном основании; боскеты; местоположение, объемно-пространственные, конструктивные, планировочные и архитектурно-художественные характеристики зданий и сооружений, малой архитектурной формы, скульптуры, ландшафтных объектов, элементов гидросистемы;

5. Ландшафтный район Новая Сильвия: расположенный в центральной части парка к северу от Старой Сильвии, ограниченный Пильбашенной аллеей, Еленинской дорогой, дорогой от Новосильвийского моста к Нововесинской дороге, Нововесинской дорогой, Английской дорогой; характеризующийся сочетанием пейзажной планировки со сложной регулярной структурой, система дорожек и тропинок лесного типа, оформленных посадкой живой изгороди из акации желтой; выраженными перепадами рельефа с плато со склонами в сторону реки Славянки, Старосильвийских прудов, плавным спуском в северную сторону, Новосильвийским валом со стороны Белой Березы; преимущественно закрытыми пространствами в сочетании с открытыми пространствами с видовыми панорамами в сторону долины реки Славянки: закрытые пространства: - массив в южной части района у Мавзолея Супругу-благодетелю; - массив в центральной и северной частях района; открытые пространства: - открытые склоны в сторону Еленинской дороги и долины реки Славянки, в т.ч. в районе Колонны «Конец Света», обеспечивающие дальние панорамы; - открытая видовая просека от Мавзолея Супругу-благодетелю в сторону реки Славянки; дорожная сеть, сочетающая пейзажную и регулярную планировку, включающая: сложную систему дорожек в районе Колонны «Конец Света», состоящую из рядов параллельных дорожек и тропинок, соединяющихся в трех местах с площадкам (в т.ч. пять тропинок Новой Сильвии, Центральную дорожку Новой Сильвии, три поперечные дорожки Новой Сильвии, Дальняя дорожка Новой Сильвии), систему дорожек и площадок в районе Мавзолея Супругу-благодетелю (в т.ч. Мавзолейная дорожка, Траурная дорожка, Большую и Малую площадки Новой Сильвии), Еленинскую дорогу, Нововесинскую дорогу, Английскую дорогу; покрытие дорожек: из высевок розового гранита на щебеночном основании, грунтовое; боскеты; местоположение, объемно-пространственные, конструктивные, планировочные и архитектурно-художественные характеристики зданий и сооружений, малой архитектурной формы, скульптуры, ландшафтных объектов, элементов гидросистемы;

6. Ландшафтный район Долина реки Славянки: расположенный вдоль русла реки Славянки, протекающей по центральной части парка с юга на север, ограниченный Садовой улицей, Ботанической аллеей, Краснодолинной аллеей, Михайловской дорогой, границей парка (с пос. Тярлево), Комсомольской улицей, Нововесинской дорогой, Еленинской дорогой; характеризующийся пейзажной планировкой; рельефом с выраженными перепадами, в виде изменности (долины) с рекой, протекающей по центру и выраженными склонами по обеим сторонам долины; преимущественно открытыми пространствами в сочетании с полуоткрытыми и закрытыми пространствами по верхним краям склонов и локальными массивами: открытые пространства: - открытые поляны в южной части (от Большого Каменного моста-плотины до Черного моста-плотины) с множественными ландшафтными группами и солитерными посадками по обеим сторонам реки и расположенного на ее течении Фасадного пруда, как в долине, так и в верхней части; - открытые поляны с множественными ландшафтными группами и солитерными посадками, открытое пространство озера Круглого на участке в среднем течении от Черного моста-плотины до Висконтиева моста-плотины по обеим сторонам реки и расположенного на ее течении Висконтиева пруда, как в долине, так и в верхней части; - открытые пространства с локальными солитерными посадками в северном



участке от Висконтиева моста-плотины до Нововесинского моста в виде узкого «коридора» с плотными кулисами по верхнему краю склонов долины по обеим сторонам реки и расположенного на ее течении Пильбашенного пруда, включая террасированный склон напротив Амфитеатра (в настоящее время террасы утрачены); Полуоткрытые и закрытые пространства: - Семейная роща у моста Кентавров; - локальный массив у Холодной ванны; - локальный массив у Черного моста-плотины (Эрмитажная роща); - массив-кулиса вдоль левого склона долины (вдоль Ботанической и Краснодолинной аллеи) от Большого каскада до Новосильвийского моста; - массив-кулиса вдоль правого склона на участке от Новосильвийского моста до Нововесинского моста; дорожная сеть с пейзажной планировкой, включающая продольные дороги по берегам реки Славянки (Еленинскую дорогу и Михайловскую дорогу), Николаевскую дорогу, Мариинскую дорогу, Ботаническую аллею, Уединенную аллею, дорогу Зодчего Росси, Каскадную дорогу, Озерную дорогу, Храмовую дорогу, Пихтовую дорогу, Сиреневую аллею, Пильбашенную аллею, Краснодолинную аллею, Александровскую дорогу, Нововесинскую дорогу и др.; покрытие дорожек: из высевок розового гранита на щебеночном основании, грунтовое; аллеи посадки, в т.ч. вдоль Ботанической аллеи, Краснодолинной аллеи; Хмелевая беседка, ее историческое местоположение и объемно-планировочное решение в виде формованных лип, высаженных кольцом; местоположение, объемно-пространственные, конструктивные, планировочные и архитектурно-художественные характеристики зданий и сооружений, малой архитектурной формы, скульптуры, ландшафтных объектов, элементов гидросистемы; 7. Ландшафтный район Большая Звезда (исключая ландшафтный подрайон Красная долина и Долина прудов: расположенный в западной части парка, ограниченный Садовой улицей, Фильтровским шоссе, Тярлевской просекой, Ботанической аллеей; характеризующийся преимущественно регулярной планировкой: лесной массив, прорезанный системой просек, образующих центральную звезду с площадкой с павильоном в центре, и пентаграмму в плане с малыми звездами аллеи; равнинным рельефом; преимущественно закрытыми пространствами (в сочетании с локальными открытыми пространствами): открытые пространства: - открытые поляны в южной части (в районе Вокзального пруда) с множественными ландшафтными группами и солитерными посадками; - открытые поляны в центральной части (площадка в районе Круглого зала, оформленная кольцевой живой изгородью, к северу от Круглого зала, в районе Верхнего Круглозального пруда) с ландшафтными группами и солитерными посадками; - локальные площадки (круги) в местах пересечения аллеи; закрытые пространства: - массивы на территории района; дорожная сеть преимущественно с регулярной планировкой, включающая: аллеи Дружескую, Молодого Жениха, Нововокзальную, Красного Молодца, Красного Бугра, Зеленой Женщины, Старошалайную, Богатого Поля, Славянскую, Водопроводную, Славянскую, Грибную, Красного Солнца, Поперечную, Светлую, Дубовую, Вокзальную, Тенистую, просеку бывшей железной дороги; покрытие дорожек: из высевок розового гранита на щебеночном основании, грунтовое и дерновое; аллеи посадки, боскеты; местоположение, объемно-пространственные, конструктивные, планировочные и архитектурно-художественные характеристики зданий и сооружений, малой архитектурной формы, скульптуры, ландшафтных объектов, элементов гидросистемы; 7а. Ландшафтный подрайон Красная долина и Долина прудов: расположенный в северо-западной части парка, ограниченный Тярлевской просекой, Садовой улицей (Тярлево), границей парка, Михайловской дорожкой, Горной дорожкой, Краснодолинной просекой, Краснодолинной аллеей, характеризующийся преимущественно регулярной планировкой; равнинным рельефом; преимущественно закрытыми пространствами в сочетании с локальными открытыми пространствами: открытые пространства: - Тярлевская просека; - Краснодолинная просека; - поляны в северной части района вдоль границы парка у поселка Тярлево с ландшафтными группами и солитерными посадками; закрытые пространства: - массивы на территории района; дорожная сеть преимущественно с пейзажной планировкой, включающая: Славянскую аллею, аллею Красного Бугра, аллею Красного Солнца, Луговую дорожку, Новошалайную дорожку, Куртинную дорожку, Елизаветинскую дорогу, Тепличную дорожку, Краснодолинную аллею, аллею Красного Молодца, Прибрежную дорожку, Пильбашенную аллею, Лесную дорожку, Фонтанную аллею, Тенистую дорожку, Светлую дорожку, Красную дорожку, Оконечную дорожку, щебеночно-набивное, грунтовое и дерновое покрытие дорожек; аллеи посадки, боскеты; местоположение, объемно-пространственные, конструктивные, планировочные и архитектурно-художественные характеристики зданий и сооружений, малой архитектурной формы, скульптуры, ландшафтных объектов, элементов гидросистемы. 2. Гидросистема: Придворцовый район: Пруд Вольерный, его местоположение на Вольерном участке Придворцового района, абрис береговой линии, исторические дно- и берегоукрепление; Система дренажных и мелиоративных канав с гидротехническими сооружениями; Парадное поле: Система Розовопавильонных прудов (Запасной Розовопавильонный пруд, Пруд Верхний



Розовопавильонный с плотиной, Пруд Центральный (Константиновский) Розовопавильонный с плотиной и островом княгини Ливен, Пруд Нижний Розовопавильонный с плотиной), ее местоположение, абрис береговых линий (включая остров княгини Ливен), исторические дно- и берегоукрепления, перепад высот, гидротехнические сооружения, включая Олений мост, плотины, пристани; Система дренажных и мелиоративных каналов, каналов и коллекторов с гидротехническими сооружениями; Белая Береза: Пруд на Старом питомнике, его местоположение, абрис береговой линии, исторические дно- и берегоукрепления; Пруд у Обсерватории, его местоположение, абрис береговой линии, исторические дно- и берегоукрепления; Нововесинский пруд, его местоположение, абрис береговой линии, исторические дно- и берегоукрепления; Система дренажных и мелиоративных каналов, каналов и коллекторов с гидротехническими сооружениями, включая большой северный и большой южный дренажи Белой Березы, большой дренаж Северного Поля; Старая Сильвия: Система Старосильвийских прудов (Пруд Верхний Старосильвийский с плотиной, Пруд Нижний Старосильвийский с плотиной), ее местоположение, абрис береговых линий, исторические дно- и берегоукрепления, перепад высот, гидротехнические сооружения (плотины); Система дренажных и мелиоративных каналов, каналов и коллекторов с гидротехническими сооружениями; Новая Сильвия: Система дренажных и мелиоративных каналов, каналов и коллекторов с гидротехническими сооружениями, включая ручей в Мавзолейном овраге, Новосильвийский ров; Долина реки Славянки: Река Славянка и, расположенные на ее течении пруды Фасадный, Висконтиев и Пильбашенный, ее местоположение, трассировка (пересекает территорию парка с юга на север), абрис береговых линий (включая Еленинский остров), исторические дно- и берегоукрепления, гидротехнические сооружения, включая мосты, мосты-плотны, пристани; Озеро Круглое, его местоположение, абрис береговых линий (включая Еленинский остров), исторические дно- и берегоукрепления, гидротехнические сооружения включая Большой Каскад; Система дренажных и мелиоративных каналов, каналов и коллекторов с гидротехническими сооружениями, включая стоки и ручьи впадающие в реку Славянку и озеро Круглое (в т.ч.: Аполлонов каскад, Старошалаейный сток, канал Большого Каскада с Большим Каскадом, сток из Круглого озера в реку Славянку, ручей В окзальных прудов с каскадом у Ботанического пруда, ручей Руинного Каскада, перелив Фонтанного пруда, ручей в Мавзолейном овраге, Краснодолинный ручей (Елизаветин каскад); Большая Звезда: Система Вокзальных прудов (Вокзальный пруд, Старошалаейный пруд, Ботанический пруд), ее местоположение, абрис береговых линий, исторические дно- и берегоукрепления, перепад высот, гидротехнические сооружения (плотины); Система Круглозальных прудов (Верхний Круглозальный пруд, Нижний Круглозальный пруд), ее местоположение, абрис береговых линий, исторические дно- и берегоукрепления, перепад высот, гидротехнические сооружения (плотины); Система дренажных и мелиоративных каналов, каналов и коллекторов с гидротехническими сооружениями, включая часть Тярлевского водовода на участке от створа Водопроводной улицы до Круглого Зала, Старошалаейный водовод (от Круглого Зала до Вокзального пруда), Круглозальный сток (от Тярлевского водовода к Круглозальным прудам, часть Глазовского водовода на участке от Тярлевского водовода до границы подрайона Красная долина и Долина прудов; Красная Долина и Долина Прудов: Сложная система прудов (Новошалаейные пруды, Краснодолинный пруд, Венерины пруды с Островом Любви), ее местоположение, абрис береговых линий (включая Остров Любви), исторические дно- и берегоукрепления, перепад высот, гидротехнические сооружения, включая мосты-плотины, плотины; Глазовский пруд, его местоположение, абрис береговых линий, исторические дно- и берегоукрепления; Пруд на Новом питомнике, его местоположение, абрис береговых линий, исторические дно- и берегоукрепления; Фонтанный пруд, его местоположение, абрис береговых линий, исторические дно- и берегоукрепления; Система дренажных и мелиоративных каналов, каналов и коллекторов с гидротехническими сооружениями, включая часть Глазовского водовода от границы района Большая Звезда до Глазовского пруда, Глазовский ручей, ручей из Пруда на Новом Питомнике в Северный Верхний Новошалаейный пруд, протоку из Южного Нижнего Новошалаейного пруда в Большой Венерин пруд, слив Большого Венерина пруда через Малый Венерин пруд в Краснодолинный пруд, Краснодолинный ручей, перелив Фонтанного пруда. 3. Насаждения: В соответствии с данными ландшафтной инвентаризации; Старовозрастной и средневозрастной древостой; основной породный состав: лиственница, ель, сосна, пихта, липа, ясень, клен, дуб, вяз, ива, береза; декоративные кустарники, цветники, газоны. 4. Здания и сооружения, малая форма, мемориальные объекты: Местоположение, объемно- пространственные, конструктивные, планировочные и архитектурно- художественные характеристики зданий, сооружений, объектов малой формы и мемориальных объектов, расположенных на территории Павловского парка: 1. Фонтан с лягушками с чашей октогональной формы, скульптурами лягушек, его местоположение (в районе Большая Звезда на северо-восточном берегу Вокзального пруда



вблизи здания Музыкального вокзала (в настоящее время утраченного), габариты, исторические материалы, конструкции, декоративно-художественное решение; 2. Чугунный фонтан (впоследствии переделанный в фонтан-светильник), с круглым основанием, мужскими маскаронами, круглой чашей, сидящей полуобнаженной мужской фигурой (Вах), историческим ограждением клумбы в основании, его местоположение (в районе Большой Звезды на северо-восточном берегу Вокзального пруда по центральной оси здания Вокзала (Музыкального вокзала), в настоящее время утраченного, исторические габариты, материалы, конструкции, декоративно-художественное решение; 3. Колонна княгини Ливен: Колонна серого гранита на пьедестале из розового гранита с профилировками, на ступенчатом стилобате, завершенная тосканской капителью и, установленным на ней, фрагментом полного антаблемента с метопно-триглифным фризом и выносным карнизом, ее местоположение (в районе Парадное Поле), габариты, исторические материалы, конструкции, декоративно-художественное решение; прямоугольный постамент с металлическим шаром над карнизом, гранитные тумбы круглого сечения с металлическими навершиями по углам стилобата, их местоположение (в районе Парадное Поле), габариты, исторические материалы, конструкции, декоративно-художественное решение; 4. Ваза в честь Фридриха Вильгельма Прусского: Ваза-амфора серо-розового гранита на прямоугольном пьедестале темно-серого гранита с профилировками и ложчатым орнаментом, на известняковом стилобате, ее местоположение (в районе Долина Реки Славянки вблизи павильона Холодная ванна), габариты, исторические материалы, конструкции, декоративно-художественное решение; 5. Памятник Великому Князю Вячеславу Константиновичу в виде мраморной статуи скорбящего ангела на пьедестале в виде наброски валунов, в крытой ажурной металлической беседке с перильным ограждением, растительным орнаментом, фигурным навершием, с выделением деталей позолотой.

- Распоряжение КГИОП "Об утверждении предмета охраны объекта культурного наследия федерального значения "Парк" № 471-рп от 29.12.2021 г.


9. Сведения о наличии зон охраны данного объекта культурного наследия с указанием номера и даты принятия органом государственной власти акта об утверждении указанных зон либо информация о расположении данного объекта культурного наследия в границах зон охраны иного объекта культурного наследия

- Закон Санкт-Петербурга "О границах объединенных зон охраны объектов культурного наследия, расположенных на территории Санкт-Петербурга, режимах использования земель и требованиях к градостроительным регламентам в границах указанных зон" № 820-7 от 19.01.2009 г.

Всего в паспорте листов

10

Уполномоченное должностное лицо органа охраны объектов культурного наследия

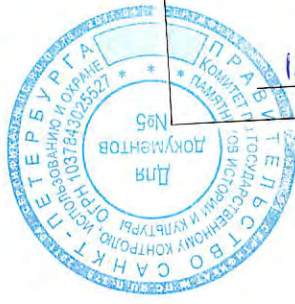
Заместитель председателя КГИОП		Аганова Галина Рэмовна
должность	ПОДПИСЬ	инициалы, фамилия



24 . 08 . 2022

Дата оформления паспорта  
(число, месяц, год)

В настоящем документе прошито  
и скреплено печатью  
10 (десять) листа(ов)  
*Иванов* *А.В. Иванов*



*А.В. Иванов*

**Приложение №2 к Акту по результатам государственной историко-культурной экспертизы проектной документации на проведение работ по сохранению объекта культурного наследия федерального значения «Парк», расположенного по адресу: Санкт-Петербург, г. Павловск, долина р. Славянки, входящего в состав объекта культурного наследия федерального значения «Павловский дворцово-парковый ансамбль» (Санкт-Петербург, г. Павловск, Революции ул., 20) – «Работы по сохранению объекта культурного наследия федерального значения «Парк», входящего в состав объекта культурного наследия федерального значения «Павловский дворцово-парковый ансамбль» по адресу: Санкт-Петербург, г. Павловск, ул. Садовая (Революции ул.), Павловский парк, д. 20 (в части прокладки кабельной линии электроснабжения Елизаветина (Краснодолинного) павильона, Руины у Елизаветина (Краснодолинного) павильона и Краснодолинного моста в Павловском парке (район Красной долины))» (шифр: П-05.22-32211201253), разработанной ООО «РМ «Наследие-Проект» в 2022 г.**

**Задание КГИОП**



СОГЛАСОВАНО:

Заместитель директора  
(должность)  
ФБУК «Государственный  
музей-заповедник Павловск»  
(наименование организации)

*[Подпись]*  
(подпись)  
"15" сентября 2020  
М.П.

УТВЕРЖДАЮ:

Заместитель председателя Комитета  
(должность)

Комитет по государственному  
контролю, использованию и охране  
памятников истории и культуры  
(наименование органа охраны объектов культурного  
наследия)

*[Подпись]*  
(подпись) А.В. Михайлов  
(Ф.И.О.)

- 9 сент 2020 20

## ЗАДАНИЕ

на проведение работ по сохранению объекта культурного наследия,  
включенного в единый государственный реестр объектов культурного  
наследия (памятников истории и культуры) народов Российской  
Федерации, или выявленного объекта культурного наследия

Исх № 01-52-1804  
Вх № 01-52-1804/20-0-0 от 03.08.2020

1. Наименование и категория историко-культурного значения объекта культурного наследия, включенного в единый государственный реестр объектов культурного наследия (памятников истории и культуры) народов Российской Федерации (далее – реестр), или наименование выявленного объекта культурного наследия:

«Парк», входящий в состав комплекса «Павловский дворцово-парковый ансамбль», являющийся объектом культурного наследия федерального значения (постановление Правительства Российской Федерации № 527 от 10.07.2001).

2. Адрес места нахождения объекта культурного наследия, включенного в реестр, или выявленного объекта культурного наследия по данным органов технической инвентаризации:

Санкт-Петербург  
(субъект Российской Федерации)  
г. Павловск  
(населенный пункт)  
улица Садовая (Революции ул.),  
Павловский парк д. 20 корп./стр. - офис/кв. -

3. Сведения о собственнике либо ином законном владельце объекта культурного наследия, включенного в реестр, или выявленного объекта культурного наследия:

Собственник (законный владелец):

Федеральное государственное бюджетное учреждение культуры «Государственный музей-заповедник «Павловск»

(указать полное наименование, организационно-правовую форму юридического лица в соответствии с учредительными документами; фамилию, имя, отчество (при наличии) – для физического лица)

Адрес места нахождения:

Санкт-Петербург  
(субъект Российской Федерации)  
г. Павловск  
(населенный пункт)  
улица Садовая д. 20 корп./стр. - офис/кв. -

СНИЛС



<b>ОГРН/ОГРНИП</b>	1	0	2	7	8	0	9	0	1	6	2	3	4	
--------------------	---	---	---	---	---	---	---	---	---	---	---	---	---	--

Ответственный представитель: Моргунов А.С.  
(фамилия, имя, отчество (при наличии))

Контактный телефон: 452-13-65 доб. 287

Адрес электронной почты: kap.remont@mail.ru

**4. Сведения об охранном обязательстве собственника или иного законного владельца объекта культурного наследия:**

Дата	24.08.1950
Номер	ТР 196
Орган охраны объектов культурного наследия, выдавший документ	Государственная инспекция по охране памятников Ленинграда Управления по делам Архитектуры при Исполкоме

**5. Реквизиты документов об утверждении границы территории объекта культурного наследия, включенного в реестр, или выявленного объекта культурного наследия:**

План границ территории объекта культурного наследия утвержден распоряжением КГИОП от 13.05.2019 к №241-р (Приложение 1).

**6. Реквизиты документов об утверждении предмета охраны объекта культурного наследия, включенного в реестр, или выявленного объекта культурного наследия, описание предмета охраны:**

Необходимо разработать и утвердить в Органе охраны объектов культурного наследия.

**7. Реквизиты документов о согласовании органом охраны объектов культурного наследия ранее выполненной проектной документации на проведение работ по сохранению объекта культурного наследия, возможность ее использования при проведении работ по сохранению объекта культурного наследия:**

-

**8. Состав и содержание проектной документации на проведение работ по сохранению объекта культурного наследия:**

**Проектом предусмотрено:**

Возможность проведения работ по сохранению объекта культурного наследия, а именно: работ по прокладке кабельной линии энергоснабжения «Елизаветина (Краснодолинного) павильона», Руины у Елизаветина (Кранодолиппного) павильона и Краснодолинного моста в Павловском парке (район Красной долины), определяется актом по результатам государственной историко-культурной экспертизы документации, обосновывающей принятие органами государственной власти субъектов Российской Федерации решения о возможности проведения работ по сохранению объекта культурного наследия.

**Проектом предусмотрено:**

- ведение работ с соблюдением норм Федерального закона от 25.06.2002 г. № 73-ФЗ «Об объектах культурного наследия (памятниках истории и культуры) народов Российской Федерации», включая ст. 5.1;
- прокладку кабельных линий энергоснабжения по территории Павловского парка предусмотреть в теле парковых дорог либо закрытым способом методом ГНБ на глубине не менее 2,5 м с устройством котлованов на расстоянии не менее 3 м от существующих зеленых насаждений, трасса прокладки инженерных сетей не должна пересекать массивы деревьев и участки парка с ценными насаждениями;
- сохранение объектов культурного наследия в составе комплекса «Павловский дворцово-парковый ансамбль»;
- разработку мероприятий, обеспечивающих защиту зеленых насаждений парка, попадающих в зону производства работ, в том числе их корневых систем;



<ul style="list-style-type: none"> <li>- производство работ средствами малой механизации (при необходимости – вручную);</li> <li>- складирование строительных материалов в границах существующих площадок или дорожек с набивным покрытием;</li> <li>- после окончания работ - ремонт нарушенного благоустройства в полном объеме, без изменения вертикальных отметок;</li> <li>- разработку проекта организации строительства (ПОС) с определением использования для подъезда техники минимального числа дорожек парка и учетом их дальнейшего восстановления.</li> </ul>	
<p><b>Раздел 1. Предварительные работы:</b></p> <ul style="list-style-type: none"> <li>- составление краткой исторической справки в составе пояснительной записки;</li> <li>- сбор исходных, архивных данных и исходно-разрешительной документации;</li> <li>- анализ существующего положения и фотофиксация состояния объекта;</li> <li>- акт определения влияния предполагаемых к проведению видов работ на конструктивные и другие характеристики надежности и безопасности объекта культурного наследия (памятника истории и культуры) народов Российской Федерации (в соответствии с письмом Минкультуры России от 24.03.2015 №90-01-39-ГП).</li> </ul>	
<p><b>Раздел 2. Комплексные научные исследования:</b></p>	
1. Этап до начала производства работ.	2. Этап в процессе производства работ
<ul style="list-style-type: none"> <li>- получение современной геодезической подосновы с планом инженерных сетей в М 1:500;</li> <li>- обследование зеленых насаждений в зоне производства работ;</li> <li>- фотофиксация.</li> </ul>	<p>При необходимости, возникшей в процессе работ, выполнить дополнительное обследование состояния объекта культурного наследия с уточнением выводов и рекомендаций.</p>
<p><b>Раздел 3. Проект реставрации и приспособления:</b></p>	
1. Эскизный проект (архитектурные и конструктивные решения проекта)	2. Проект
Не требуется	<ol style="list-style-type: none"> <li>1. Пояснительная записка с краткими историческими сведениями по объекту культурного наследия;</li> <li>2. Опорный план;</li> <li>3. План прокладки кабельных линий на геодезической подоснове в М 1:500 с необходимыми конструктивными разрезами;</li> <li>4. Проект восстановления нарушенного благоустройства без изменения вертикальных отметок и существующей планировки.</li> <li>5. Проект организации работ (со стройгенпланом).</li> <li>6. Мероприятия по обеспечению сохранности объекта культурного наследия.</li> </ol> <p>Возможность проведения работ по сохранению объекта культурного наследия определяется актом по результатам государственной историко-культурной экспертизы проектной документации.</p>
<p><b>Раздел 4. Рабочая проектная документация:</b></p> <p>Рабочая документация разрабатывается также в соответствии с ГОСТ Р 55528-2013. «Национальный стандарт Российской Федерации. Состав и содержание научно-проектной документации по сохранению объектов культурного наследия. Памятники истории и культуры. Общие требования», ГОСТ 21.501 «Межгосударственный стандарт. Система</p>	



проектной документации для строительства. Правила выполнения рабочей документации архитектурных и конструктивных решений», ГОСТ Р 55935-2013 «Национальный стандарт Российской Федерации. Состав и порядок разработки научно-проектной документации на выполнение работ по сохранению объектов культурного наследия - произведений ландшафтной архитектуры и садово-паркового искусства».

Предусмотреть ведение специального журнала и выполнение фотофиксации: до начала, во время и после окончания работ.

1. Этап до начала производства работ	2. Этап в процессе производства работ
-	-

#### Раздел 5. Отчетная документация.

##### Раздел 5. Отчетная документация:

В силу п. 7 ст. 45 Федерального закона от 25.06.2002 г. № 73-ФЗ «Об объектах культурного наследия (памятниках истории и культуры) народов Российской Федерации» после выполнения работ по сохранению объекта культурного наследия лицо, осуществлявшее научное руководство и авторский надзор за их проведением, в течение девяноста рабочих дней со дня выполнения указанных работ представляет в соответствующий орган охраны объектов культурного наследия, выдавший разрешение на проведение указанных работ, отчетную документацию о выполнении работ по сохранению объекта культурного наследия, подготовленную в соответствии с приказом Министерства культуры РФ от 25 июня 2015 г. № 1840.

#### 9. Порядок и условия согласования проектной документации на проведение работ по сохранению объекта культурного наследия:

1. Согласование проектной документации производится в Порядке подготовки и согласования проектной документации на проведение работ по сохранению объекта культурного наследия, включенного в единый государственный реестр объектов культурного наследия (памятников истории и культуры) народов Российской Федерации, или выявленного объекта культурного наследия, утвержденном приказом Минкультуры России от 05.06.2015 № 1749.
2. Проектная документация рассматривается при наличии положительного заключения государственной историко-культурной экспертизы (не требуется в случае проведения противоаварийных работ и работ, связанных с ремонтом памятника, проводимых в целях поддержания в эксплуатационном состоянии памятника без изменения его особенностей, составляющих предмет охраны).
3. Разделы проектной документации в случае, если при проведении работ по сохранению объекта культурного наследия затрагиваются конструктивные и другие характеристики надежности и безопасности данного объекта культурного наследия, разрабатываются в соответствии с требованиями постановления Правительства Российской Федерации № 87 от 16.02.2008 «О составе разделов проектной документации и требованиях к их содержанию» и подлежат государственной экспертизе проектной документации в уполномоченном органе. Работы по сохранению объекта культурного наследия, которые затрагивают конструктивные и другие характеристики надежности и безопасности данного объекта культурного наследия, проводятся в соответствии с требованиями Федерального закона от 25.06.2002 № 73-ФЗ «Об объектах культурного наследия (памятниках истории и культуры) народов Российской Федерации» и Градостроительного кодекса Российской Федерации, включая требование о наличии положительного заключения государственной экспертизы проектной документации.

#### 10. Требования по научному руководству, авторскому и техническому надзору:

- В соответствии с ГОСТ Р 56200-2014 «Научное руководство и авторский надзор при проведении работ по сохранению объектов культурного наследия. Основные положения».
- В соответствии с ГОСТ Р 56254-2014 «Технический надзор на объектах культурного наследия. Основные положения».
- Работы по сохранению ОКН проводятся при условии осуществления технического, авторского надзора и государственного надзора в области охраны ОКН за их проведением.



Авторский надзор и научное руководство за проведением работ по сохранению ОКН проводятся специалистами, аттестованными федеральным органом охраны объектов культурного наследия в порядке, установленном в соответствии с пунктом 29 статьи 9 Федерального закона от 25.06.2002 № 73-ФЗ «Об объектах культурного наследия (памятниках истории и культуры) народов Российской Федерации».

#### 11. Дополнительные требования и условия:

К проведению работ по сохранению объекта культурного наследия, включенного в реестр, или выявленного объекта культурного наследия допускаются юридические лица и индивидуальные предприниматели, имеющие лицензию на осуществление деятельности по сохранению объектов культурного наследия (памятников истории и культуры) народов Российской Федерации в соответствии с законодательством Российской Федерации о лицензировании отдельных видов деятельности, в соответствии с постановлением Правительства РФ от 19.04.2012 № 349 «О лицензировании деятельности по сохранению объектов культурного наследия (памятников истории и культуры) народов Российской Федерации».

Выдача разрешения на ведение работ по сохранению ОКН осуществляется в соответствии с приказом Минкультуры России от 21.10.2015 № 2625.

Задание прекращает свое действие в случае, если объект исключен из числа ОКН.

#### Задание подготовлено:

Главный специалист отдела  
ландшафтной архитектуры

(должность, наименование органа  
охраны объектов культурного наследия)



(Подпись)

Ильина  
Алиса Юрьевна

(Ф.И.О. полностью)

**Приложение №3 к Акту по результатам государственной историко-культурной экспертизы проектной документации на проведение работ по сохранению объекта культурного наследия федерального значения «Парк», расположенного по адресу: Санкт-Петербург, г. Павловск, долина р. Славянки, входящего в состав объекта культурного наследия федерального значения «Павловский дворцово-парковый ансамбль» (Санкт-Петербург, г. Павловск, Революции ул., 20) – «Работы по сохранению объекта культурного наследия федерального значения «Парк», входящего в состав объекта культурного наследия федерального значения «Павловский дворцово-парковый ансамбль» по адресу: Санкт-Петербург, г. Павловск, ул. Садовая (Революции ул.), Павловский парк, д. 20 (в части прокладки кабельной линии электроснабжения Елизаветина (Краснодолинного) павильона, Руины у Елизаветина (Краснодолинного) павильона и Краснодолинного моста в Павловском парке (район Красной долины))» (шифр: П-05.22-32211201253), разработанной ООО «РМ «Наследие-Проект» в 2022 г.**

## **Выписки из ЕГРН**



## ФГИС ЕГРН

полное наименование органа регистрации прав

Раздел 1

Выписка из Единого государственного реестра недвижимости об объекте недвижимости

## Сведения о характеристиках объекта недвижимости

На основании запроса от 23.06.2021 г., поступившего на рассмотрение 24.06.2021 г., сообщаем, что согласно записям Единого государственного реестра недвижимости:

<b>Земельный участок</b>			
(вид объекта недвижимости)			
Лист №	Раздела 1	Всего листов раздела 1:	Всего листов выписки:
24.06.2021	№ 99/2021/400650064		
Кадастровый номер:		78:42:0016202:7	
Номер кадастрового квартала:	78:42:0016202		
Дата присвоения кадастрового номера:	17.04.2008		
Ранее присвоенный государственный учетный номер:	Кадастровый номер: 78:42:16202:7		
Адрес:	Санкт-Петербург, город Павловск, Садовая улица, дом 20, литера Б, (левый берег реки Славянки)		
Площадь:	1789263 +/- 468кв. м		
Кадастровая стоимость, руб.:	778704255.6		
Кадастровые номера расположенных в пределах земельного участка объектов недвижимости:	78:42:0000000:3041, 78:42:0016202:68, 78:42:0016202:70, 78:42:0016202:69, 78:42:0016202:72, 78:42:0016202:71, 78:42:0016202:56, 78:42:0016202:66, 78:42:0016202:57, 78:42:0016202:73, 78:42:0000000:3048, 78:42:0016202:52, 78:42:0016202:54, 78:42:0016202:53, 78:42:0016202:51, 78:42:0016202:13, 78:42:0016202:19, 78:42:0016202:18, 78:42:0016202:11, 78:42:0016202:9, 78:42:0016202:12, 78:42:0016202:10, 78:42:0016202:20, 78:42:0016202:8, 78:42:0016202:16, 78:42:0016202:17, 78:42:0016202:21, 78:42:0000000:3045, 78:42:0016201:1064, 78:42:0016202:25, 78:42:0016202:27, 78:42:0016202:26, 78:42:0000000:3663, 78:42:0000000:4024, 78:42:0016202:74		
Кадастровые номера объектов недвижимости, из которых образован объект недвижимости:	данные отсутствуют		
Кадастровые номера образованных объектов недвижимости:	данные отсутствуют		
Сведения о включении объекта недвижимости в состав предприятия как имущественного комплекса:			
Государственный регистратор	подпись		ФГИС ЕГРН
полное наименование должности	М.П.		инициалы, фамилия

Выписка из Единого государственного реестра недвижимости об объекте недвижимости  
**Сведения о характеристиках объекта недвижимости**

(вид объекта недвижимости)		
Лист № ____ Раздела <b>1</b>	Всего листов раздела <b>1</b> : ____	Всего листов выписки: ____
<b>24.06.2021 № 99/2021/400650064</b>		
Кадастровый номер:		<b>78:42:0016202:7</b>

Категория земель:	Земли населённых пунктов	
Виды разрешенного использования:	Для размещения объектов историко-культурного назначения	
Сведения о кадастровом инженере:	данные отсутствуют	
Сведения о лесах, водных объектах и об иных природных объектах, расположенных в пределах земельного участка:	данные отсутствуют	
Сведения о том, что земельный участок полностью или частично расположен в границах зоны с особыми условиями использования территории или территории объекта культурного наследия	данные отсутствуют	
Сведения о том, что земельный участок расположен в границах особой экономической зоны, территории опережающего социально-экономического развития, зоны территориального развития в Российской Федерации, игорной зоны:	данные отсутствуют	
Сведения о том, что земельный участок расположен в границах особо охраняемой природной территории, охотничьих угодий, лесничеств, лесопарков:	данные отсутствуют	
Сведения о результатах проведения государственного земельного надзора:	данные отсутствуют	
Сведения о расположении земельного участка в границах территории, в отношении которой утвержден проект межевания территории:	данные отсутствуют	

Государственный регистратор	ФГИС ЕГРН
полное наименование должности	подпись
	инициалы, фамилия

М.П.

Выписка из Единого государственного реестра недвижимости об объекте недвижимости  
**Сведения о характеристиках объекта недвижимости**

(вид объекта недвижимости)		
Лист № <u>    </u> Раздела <u>1</u>	Всего листов раздела <u>1</u> : <u>    </u>	Всего листов выписки: <u>    </u>
<b>24.06.2021 № 99/2021/400650064</b>		
Кадастровый номер:		<b>78:42:0016202:7</b>

Условный номер земельного участка:	данные отсутствуют
Сведения о принятии акта и (или) заключении договора, предусматривающих предоставление в соответствии с земельным законодательством исполнительным органом государственной власти или органом местного самоуправления находящегося в государственной или муниципальной собственности земельного участка для строительства наемного дома социального использования или наемного дома коммерческого использования:	данные отсутствуют
Сведения о том, что земельный участок или земельные участки образованы на основании решения об изъятии земельного участка и (или) расположенного на нем объекта недвижимости для государственных или муниципальных нужд:	данные отсутствуют
Сведения о том, что земельный участок образован из земель или земельного участка, государственная собственность на которые не разграничена:	данные отсутствуют
Сведения о наличии земельного спора о местоположении границ земельных участков:	данные отсутствуют
Статус записи об объекте недвижимости:	Сведения об объекте недвижимости имеют статус "актуальные"
Особые отметки:	Посредством данного земельного участка обеспечен доступ к земельному участку (земельным участкам) с кадастровым номером (кадастровыми номерами) 78:42:001 6202:50. Сведения о видах разрешенного использования имеют статус «Актуальные незасвидетельствованные». Право (ограничение права, обременение объекта недвижимости) зарегистрировано на данный объект недвижимости с видами разрешенного использования отсутствует. Сведения необходимые для заполнения раздела 3.1 отсутствуют.
Получатель выписки:	Николаева Анастасия Владиславовна

Государственный регистратор	подпись	ФГИС ЕГРН
полное наименование должности	инициалы, фамилия	



Выписка из Единого государственного реестра недвижимости об объекте недвижимости  
**Сведения о зарегистрированных правах**

<b>Земельный участок</b>		(вид объекта недвижимости)	
Лист № ___ Раздела <u>2</u>	Всего листов раздела <u>2</u> : ___	Всего разделов: ___	Всего листов выписки: ___
<b>24.06.2021 № 99/2021/400650064</b>			
Кадастровый номер:		<b>78:42:0016202:7</b>	
1. Правообладатель (правообладатели):	Федеральное государственное бюджетное учреждение культуры "Государственный музей-заповедник "Павловск", ИНН: 7822002853		
2. Вид, номер и дата государственной регистрации права:	2.1. Постоянное (бессрочное) пользование, № 78-78-06/046/2012-484 от 18.12.2012		
3. Ограничение прав и обременение объекта недвижимости:	не зарегистрировано		
1. Правообладатель (правообладатели):	1.2. Российская Федерация		
2. Вид, номер и дата государственной регистрации права:	2.2. Собственность, № 78:42:0016202:7-78/006/2020-2 от 02.07.2020		
3. Ограничение прав и обременение объекта недвижимости:	не зарегистрировано		
Государственный регистратор	ФГИС ЕГРН		
полное наименование должности	подпись	инициалы, фамилия	

М.П.

<b>Земельный участок</b>			
(вид объекта недвижимости)			
Лист № <u>    </u> Раздела <u>2</u>	Всего листов раздела <u>2</u> :	Всего разделов: <u>    </u>	Всего листов выписки: <u>    </u>
<b>24.06.2021 № 99/2021/400650064</b>			
Кадастровый номер:			<b>78:42:0016202:7</b>

1.	Правообладатель (правообладатели):	1.3. данные о правообладателе отсутствуют
2.	Вид, номер и дата государственной регистрации права:	2.3. не зарегистрировано
	Ограничение прав и обременение объекта недвижимости:	Иные ограничения (обременения) прав
	вид:	18.12.2012
	дата государственной регистрации:	78-78-06/046/2012-484
	номер государственной регистрации:	
3.	срок, на который установлено ограничение прав и обременение объекта недвижимости:	
3.3.1.	лицо, в пользу которого установлено ограничение прав и обременение объекта недвижимости:	
	основание государственной регистрации:	'Кадастровый паспорт земельного участка (Выписка из государственного кадастра недвижимости) №12613 от 07.06.2012
4.	Договоры участия в долевом строительстве:	не зарегистрировано
5.	Заявленные в судебном порядке права требования:	данные отсутствуют
6.	Сведения о возращении в отношении зарегистрированного права:	данные отсутствуют
7.	Сведения о наличии решения об изъятии объекта недвижимости для государственных и муниципальных нужд:	данные отсутствуют
8.	Сведения о невозможности государственной регистрации без личного участия правообладателя или его законного представителя:	
9.	Правопритязания и сведения о наличии поступивших, но не рассмотренных заявлений о проведении государственной регистрации права (перехода, прекращения права), ограничения права или обременения объекта недвижимости, сделки в отношении объекта недвижимости:	данные отсутствуют
10.	Сведения об осуществлении государственной регистрации сделки, права, ограничения права без необходимого в силу закона согласия третьего лица, органа:	данные отсутствуют
11.	Сведения о невозможности государственной регистрации перехода, прекращения, ограничения права на земельный участок из земель сельскохозяйственного назначения:	

Государственный регистратор	ФГИС ЕГРН
полное наименование должности	подпись
	инициалы, фамилия

Выписка из Единого государственного реестра недвижимости об объекте недвижимости  
**Описание местоположения земельного участка**

<b>Земельный участок</b>		
(вид объекта недвижимости)		
Лист № <u>   </u> Раздела <u>3</u>	Всего листов раздела <u>3</u> : <u>   </u>	Всего листов выписки: <u>   </u>
<b>24.06.2021 № 99/2021/400650064</b>		
Кадастровый номер:		<b>78:42:0016202:7</b>

План (чертеж, схема) земельного участка

Масштаб 1: данные отсутствуют	Условные обозначения:	

<b>Государственный регистратор</b>	<b>ФГИС ЕГРН</b>	
полное наименование должности	подпись	инициалы, фамилия

М.П.



Выписка из Единого государственного реестра недвижимости об объекте недвижимости  
**Описание местоположения земельного участка**

<b>Земельный участок</b>			
(вид объекта недвижимости)			
Лист № <u>   </u> Раздела <u>3.2</u>	Всего листов раздела <u>3.2</u> : <u>   </u>	Всего разделов: <u>   </u>	Всего листов выписки: <u>   </u>
<b>24.06.2021 № 99/2021/400650064</b>			
Кадастровый номер:		<b>78:42:0016202:7</b>	

Сведения о характерных точках границы земельного участка			
Система координат: МСК-05			
Зона №			
Номер точки	Координаты		Средняя квадратическая погрешность определения координат характерных точек границ земельного участка, м
	X	Y	
1	2	3	5
1	67233.55	120479.33	данные отсутствуют
2	67302.39	120532.42	данные отсутствуют
3	67303.68	120530.86	данные отсутствуют
4	67309.83	120535.4	данные отсутствуют
5	67319.75	120534.78	данные отсутствуют
6	67329.32	120532.55	данные отсутствуют
7	67420.51	120600.38	данные отсутствуют
8	67457.33	120624.54	данные отсутствуют
9	67501.33	120674.75	данные отсутствуют
10	67522.73	120719.14	данные отсутствуют
11	67547.94	120753.81	данные отсутствуют
12	67565.29	120770.37	данные отсутствуют
13	67610.9	120803.04	данные отсутствуют
14	67737.45	120869.08	данные отсутствуют
15	67806.86	120929.02	данные отсутствуют

Государственный регистратор	ФГИС ЕГРН
полное наименование должности	подпись
	инициалы, фамилия

М.П.

Выписка из Единого государственного реестра недвижимости об объекте недвижимости  
**Описание местоположения земельного участка**

<b>Земельный участок</b>			
(вид объекта недвижимости)			
Лист № <u>   </u> Раздела <u>3.2</u>	Всего листов раздела <u>3.2</u> : <u>   </u>	Всего разделов: <u>   </u>	Всего листов выписки: <u>   </u>
<b>24.06.2021 № 99/2021/400650064</b>			
Кадастровый номер:		<b>78:42:0016202:7</b>	

Сведения о характерных точках границы земельного участка			
Система координат: МСК-05			
Зона №			
Номер точки	Координаты		Средняя квадратическая погрешность определения координат характерных точек границ земельного участка, м
	X	Y	
1	2	3	5
16	67905.33	121064.88	данные отсутствуют
17	67936.72	121112.46	данные отсутствуют
18	67959.95	121162.23	данные отсутствуют
19	67972.44	121203.95	данные отсутствуют
20	67975.66	121221.34	данные отсутствуют
21	67972.33	121306.38	данные отсутствуют
22	67959.93	121352.14	данные отсутствуют
23	67938.38	121489.76	данные отсутствуют
24	67949.39	121568.16	данные отсутствуют
25	67936.05	121579.76	данные отсутствуют
26	67929.9	121604.61	данные отсутствуют
27	67929.23	121607.17	данные отсутствуют
28	67922.86	121621.32	данные отсутствуют
29	67906.21	121650.47	данные отсутствуют
30	67891.18	121674.55	данные отсутствуют

Государственный регистратор	ФГИС ЕГРН
полное наименование должности	подпись
	инициалы, фамилия

М.П.

Выписка из Единого государственного реестра недвижимости об объекте недвижимости  
**Описание местоположения земельного участка**

<b>Земельный участок</b>			
(вид объекта недвижимости)			
Лист № <u>   </u> Раздела <u>3.2</u>	Всего листов раздела <u>3.2</u> : <u>   </u>	Всего разделов: <u>   </u>	Всего листов выписки: <u>   </u>
<b>24.06.2021 № 99/2021/400650064</b>			
Кадастровый номер:		<b>78:42:0016202:7</b>	

Сведения о характерных точках границы земельного участка			
Система координат: МСК-05			
Зона №			
Номер точки	Координаты		Средняя квадратическая погрешность определения координат характерных точек границ земельного участка, м
	X	Y	
1	2	3	5
31	67863.36	121728.01	данные отсутствуют
32	67861.2	121732.3	данные отсутствуют
33	67857.12	121739.7	данные отсутствуют
34	67858.65	121741.83	данные отсутствуют
35	67861.59	121745.31	данные отсутствуют
36	67863.06	121747.77	данные отсутствуют
37	67901.92	121832.46	данные отсутствуют
38	67920.6	121875.57	данные отсутствуют
39	67975.68	121993.76	данные отсутствуют
40	67985.8	122001.73	данные отсутствуют
41	67993.1	122003.92	данные отсутствуют
42	68028.34	122011.79	данные отсутствуют
43	68033.18	122017.91	данные отсутствуют
44	68035.09	122051.44	данные отсутствуют
45	68040.19	122063.31	данные отсутствуют

Государственный регистратор	ФГИС ЕГРН
полное наименование должности	инициалы, фамилия
	подпись
	М.П.



Выписка из Единого государственного реестра недвижимости об объекте недвижимости  
**Описание местоположения земельного участка**

<b>Земельный участок</b>		
(вид объекта недвижимости)		
Лист № <u>   </u> Раздела <b>3.2</b>	Всего листов раздела <b>3.2</b> : <u>   </u>	Всего листов выписки: <u>   </u>
<b>24.06.2021 № 99/2021/400650064</b>		
Кадастровый номер:		<b>78:42:0016202:7</b>

Сведения о характерных точках границы земельного участка				
Система координат: МСК-05				
Зона №				
Номер точки	Координаты		Описание закрепления на местности	Средняя квадратическая погрешность определения координат характерных точек границ земельного участка, м
	X	Y		
1	2	3	4	5
46	68072.79	122092.71	данные отсутствуют	данные отсутствуют
47	68079.47	122103.84	данные отсутствуют	данные отсутствуют
48	68082.6	122121.66	данные отсутствуют	данные отсутствуют
49	68085.21	122126.22	данные отсутствуют	данные отсутствуют
50	68088.39	122130.89	данные отсутствуют	данные отсутствуют
51	68104.66	122118.11	данные отсутствуют	данные отсутствуют
52	68132.19	122154.89	данные отсутствуют	данные отсутствуют
53	68145.05	122144.34	данные отсутствуют	данные отсутствуют
54	68155.15	122136.44	данные отсутствуют	данные отсутствуют
55	68170.98	122155.8	данные отсутствуют	данные отсутствуют
56	68199	122138.65	данные отсутствуют	данные отсутствуют
57	68205.49	122149.35	данные отсутствуют	данные отсутствуют
58	68230.51	122149.13	данные отсутствуют	данные отсутствуют
59	68236.92	122150.62	данные отсутствуют	данные отсутствуют
60	68265.92	122159.55	данные отсутствуют	данные отсутствуют

Государственный регистратор	ФГИС ЕГРН
полное наименование должности	подпись
	инициалы, фамилия

М.П.

Выписка из Единого государственного реестра недвижимости об объекте недвижимости  
**Описание местоположения земельного участка**

<b>Земельный участок</b>			
(вид объекта недвижимости)			
Лист № <u>   </u> Раздела <b>3.2</b>	Всего листов раздела <b>3.2</b> : <u>   </u>	Всего разделов: <u>   </u>	Всего листов выписки: <u>   </u>
<b>24.06.2021 № 99/2021/400650064</b>			
Кадастровый номер:		<b>78:42:0016202:7</b>	

Сведения о характерных точках границы земельного участка			
Система координат: МСК-05			
Зона №			
Номер точки	Координаты		Средняя квадратическая погрешность определения координат характерных точек границ земельного участка, м
	X	Y	
1	2	3	5
61	68288.82	122168.89	данные отсутствуют
62	68291.03	122169.98	данные отсутствуют
63	68294.53	122171.45	данные отсутствуют
64	68314.75	122179.96	данные отсутствуют
65	68336.93	122177.46	данные отсутствуют
66	68344.26	122176.36	данные отсутствуют
67	68351.62	122174.9	данные отсутствуют
68	68363.98	122173.04	данные отсутствуют
69	68376.02	122169.88	данные отсутствуют
70	68378.4	122169.38	данные отсутствуют
71	68393.54	122165.69	данные отсутствуют
72	68398.03	122164.8	данные отсутствуют
73	68423.26	122160.83	данные отсутствуют
74	68430.53	122158.93	данные отсутствуют
75	68435.22	122157.17	данные отсутствуют

Государственный регистратор	ФГИС ЕГРН
полное наименование должности	инициалы, фамилия
	подпись
	М.П.

Выписка из Единого государственного реестра недвижимости об объекте недвижимости  
**Описание местоположения земельного участка**

<b>Земельный участок</b>			
(вид объекта недвижимости)			
Лист № <u>    </u> Раздела <b>3.2</b>	Всего листов раздела <b>3.2</b> : <u>    </u>	Всего разделов: <u>    </u>	Всего листов выписки: <u>    </u>
<b>24.06.2021 № 99/2021/400650064</b>			
Кадастровый номер:		<b>78:42:0016202:7</b>	

Сведения о характерных точках границы земельного участка			
Система координат: МСК-05			
Зона №			
Номер точки	Координаты		Средняя квадратическая погрешность определения координат характерных точек границ земельного участка, м
	X	Y	
1	2	3	5
76	68466.53	122147.77	данные отсутствуют
77	68469	122147.92	данные отсутствуют
78	68481.76	122147.44	данные отсутствуют
79	68496.83	122146.46	данные отсутствуют
80	68517.07	122146.25	данные отсутствуют
81	68544.64	122144.96	данные отсутствуют
82	68554.66	122143.56	данные отсутствуют
83	68559.39	122141.79	данные отсутствуют
84	68561.57	122140.63	данные отсутствуют
85	68590.09	122122.04	данные отсутствуют
86	68602.3	122115.87	данные отсутствуют
87	68604.86	122116.08	данные отсутствуют
88	68620.63	122107.88	данные отсутствуют
89	68635.06	122103.02	данные отсутствуют
90	68640	122101.63	данные отсутствуют

Государственный регистратор	ФГИС ЕГРН
полное наименование должности	инициалы, фамилия
	подпись
	М.П.



Выписка из Единого государственного реестра недвижимости об объекте недвижимости  
**Описание местоположения земельного участка**

<b>Земельный участок</b>		
(вид объекта недвижимости)		
Лист № <u>    </u> Раздела <b>3.2</b>	Всего листов раздела <b>3.2</b> : <u>    </u>	Всего листов выписки: <u>    </u>
<b>24.06.2021 № 99/2021/400650064</b>		
Кадастровый номер:		<b>78:42:0016202:7</b>

Сведения о характерных точках границы земельного участка				
Система координат: МСК-05				
Зона №				
Номер точки	Координаты		Описание закрепления на местности	Средняя квадратическая погрешность определения координат характерных точек границ земельного участка, м
	X	Y		
1	2	3	4	5
91	68642.43	122100.95	данные отсутствуют	данные отсутствуют
92	68660.66	122092.12	данные отсутствуют	данные отсутствуют
93	68674.75	122118.99	данные отсутствуют	данные отсутствуют
94	68682.31	122128.86	данные отсутствуют	данные отсутствуют
95	68692.9	122139.26	данные отсутствуют	данные отсутствуют
96	68715.32	122158.63	данные отсутствуют	данные отсутствуют
97	68728.15	122165.83	данные отсутствуют	данные отсутствуют
98	68732.92	122167.12	данные отсутствуют	данные отсутствуют
99	68740.17	122168.01	данные отсутствуют	данные отсутствуют
100	68742.94	122167.72	данные отсутствуют	данные отсутствуют
101	68747.89	122168.83	данные отсутствуют	данные отсутствуют
102	68765.41	122168.75	данные отсутствуют	данные отсутствуют
103	68765.87	122172.02	данные отсутствуют	данные отсутствуют
104	68741.86	122175.13	данные отсутствуют	данные отсутствуют
105	68704.16	122179.75	данные отсутствуют	данные отсутствуют

Государственный регистратор	ФГИС ЕГРН
полное наименование должности	подпись
	инициалы, фамилия

М.П.

Выписка из Единого государственного реестра недвижимости об объекте недвижимости  
**Описание местоположения земельного участка**

<b>Земельный участок</b>		
(вид объекта недвижимости)		
Лист № <u>3.2</u> Раздела <u>3.2</u>	Всего листов раздела <u>3.2</u> : _____	Всего листов выписки: _____
<b>24.06.2021 № 99/2021/400650064</b>		
Кадастровый номер:		<b>78:42:0016202:7</b>

Сведения о характерных точках границы земельного участка				
Система координат: МСК-05				
Зона № _____				
Номер точки	Координаты		Описание закрепления на местности	Средняя квадратическая погрешность определения координат характерных точек границ земельного участка, м
	X	Y		
1	2	3	4	5
106	68674.43	122182.25	данные отсутствуют	данные отсутствуют
107	68650.09	122180.89	данные отсутствуют	данные отсутствуют
108	68610.57	122187.25	данные отсутствуют	данные отсутствуют
109	68584.94	122187.53	данные отсутствуют	данные отсутствуют
110	68516.24	122187.34	данные отсутствуют	данные отсутствуют
111	68495.15	122194.68	данные отсутствуют	данные отсутствуют
112	68466.32	122198.39	данные отсутствуют	данные отсутствуют
113	68438.68	122201.45	данные отсутствуют	данные отсутствуют
114	68394.09	122194.78	данные отсутствуют	данные отсутствуют
115	68377.25	122204.71	данные отсутствуют	данные отсутствуют
116	68342.74	122204.35	данные отсутствуют	данные отсутствуют
117	68327.45	122197.05	данные отсутствуют	данные отсутствуют
118	68302.06	122200.14	данные отсутствуют	данные отсутствуют
119	68299.17	122199.21	данные отсутствуют	данные отсутствуют
120	68294.82	122193.28	данные отсутствуют	данные отсутствуют

Государственный регистратор	ФГИС ЕГРН
полное наименование должности	подпись
	инициалы, фамилия

М.П.

Выписка из Единого государственного реестра недвижимости об объекте недвижимости  
**Описание местоположения земельного участка**

<b>Земельный участок</b>		
(вид объекта недвижимости)		
Лист № <u>3.2</u> Раздела <u>3.2</u>	Всего листов раздела <u>3.2</u> : _____	Всего листов выписки: _____
<b>24.06.2021 № 99/2021/400650064</b>		
Кадастровый номер:		<b>78:42:0016202:7</b>

Сведения о характерных точках границы земельного участка				
Система координат: МСК-05				
Зона № _____				
Номер точки	Координаты		Описание закрепления на местности	Средняя квадратическая погрешность определения координат характерных точек границ земельного участка, м
	X	Y		
1	2	3	4	5
121	68291.79	122186.69	данные отсутствуют	данные отсутствуют
122	68287.03	122180.49	данные отсутствуют	данные отсутствуют
123	68273.88	122173.65	данные отсутствуют	данные отсутствуют
124	68264.65	122166.14	данные отсутствуют	данные отсутствуют
125	68257.28	122162.59	данные отсутствуют	данные отсутствуют
126	68255.17	122163.51	данные отсутствуют	данные отсутствуют
127	68252.01	122162.85	данные отсутствуют	данные отсутствуют
128	68249.9	122159.29	данные отсутствуют	данные отсутствуют
129	68241.29	122156.94	данные отсутствуют	данные отсутствуют
130	68225.23	122157.29	данные отсутствуют	данные отсутствуют
131	68213.14	122158.9	данные отсутствуют	данные отсутствуют
132	68203.46	122157.07	данные отсутствуют	данные отсутствуют
133	68201.91	122156.29	данные отсутствуют	данные отсутствуют
134	68200.3	122155.64	данные отсутствуют	данные отсутствуют
135	68198.64	122155.14	данные отсутствуют	данные отсутствуют

Государственный регистратор	ФГИС ЕГРН
полное наименование должности	подпись
	инициалы, фамилия

М.П.



Выписка из Единого государственного реестра недвижимости об объекте недвижимости  
**Описание местоположения земельного участка**

<b>Земельный участок</b>			
(вид объекта недвижимости)			
Лист № <u>    </u> Раздела <b>3.2</b>	Всего листов раздела <b>3.2</b> : <u>    </u>	Всего разделов: <u>    </u>	Всего листов выписки: <u>    </u>
<b>24.06.2021 № 99/2021/400650064</b>			
Кадастровый номер:		<b>78:42:0016202:7</b>	

Сведения о характерных точках границы земельного участка			
Система координат: МСК-05			
Зона №			
Номер точки	Координаты		Средняя квадратическая погрешность определения координат характерных точек границ земельного участка, м
	X	Y	
1	2	3	5
136	68196.94	122154.78	данные отсутствуют
137	68195.22	122154.56	данные отсутствуют
138	68193.49	122154.49	данные отсутствуют
139	68191.76	122154.57	данные отсутствуют
140	68190.04	122154.8	данные отсутствуют
141	68188.34	122155.18	данные отсутствуют
142	68186.69	122155.69	данные отсутствуют
143	68185.08	122156.35	данные отсутствуют
144	68183.54	122157.14	данные отсутствуют
145	68182.07	122158.06	данные отсутствуют
146	68180.69	122159.11	данные отсутствуют
147	68174.28	122161.53	данные отсутствуют
148	68167.53	122166.67	данные отсутствуют
149	68157.02	122172.13	данные отсутствуют
150	68150.69	122182.61	данные отсутствуют

Государственный регистратор	ФГИС ЕГРН
полное наименование должности	инициалы, фамилия
	подпись
	М.П.

Выписка из Единого государственного реестра недвижимости об объекте недвижимости  
**Описание местоположения земельного участка**

<b>Земельный участок</b>			
(вид объекта недвижимости)			
Лист № <u>  </u> Раздела <b>3.2</b>	Всего листов раздела <b>3.2</b> : <u>  </u>	Всего разделов: <u>  </u>	Всего листов выписки: <u>  </u>
<b>24.06.2021 № 99/2021/400650064</b>			
Кадастровый номер:		<b>78:42:0016202:7</b>	

Сведения о характерных точках границы земельного участка			
Система координат: МСК-05			
Зона №			
Номер точки	Координаты		Средняя квадратическая погрешность определения координат характерных точек границ земельного участка, м
	X	Y	
1	2	3	5
151	68149.47	122183.63	данные отсутствуют
152	68148.18	122184.56	данные отсутствуют
153	68146.81	122185.37	данные отсутствуют
154	68145.38	122186.07	данные отсутствуют
155	68143.9	122186.64	данные отсутствуют
156	68142.38	122187.1	данные отсутствуют
157	68140.82	122187.42	данные отсутствуют
158	68139.24	122187.62	данные отсутствуют
159	68137.65	122187.68	данные отсутствуют
160	68136.07	122187.62	данные отсутствуют
161	68124.17	122184.36	данные отсутствуют
162	68109.79	122186.03	данные отсутствуют
163	68107.37	122185.93	данные отсутствуют
164	68104.97	122185.7	данные отсутствуют
165	68102.58	122185.31	данные отсутствуют

Государственный регистратор	ФГИС ЕГРН
полное наименование должности	подпись
	инициалы, фамилия

М.П.

Выписка из Единого государственного реестра недвижимости об объекте недвижимости  
**Описание местоположения земельного участка**

<b>Земельный участок</b>		
(вид объекта недвижимости)		
Лист № <u>    </u> Раздела <b>3.2</b>	Всего листов раздела <b>3.2</b> : <u>    </u>	Всего листов выписки: <u>    </u>
<b>24.06.2021 № 99/2021/400650064</b>		
Кадастровый номер:		<b>78:42:0016202:7</b>

Сведения о характерных точках границы земельного участка			
Система координат: МСК-05			
Зона №			
Номер точки	Координаты		Средняя квадратическая погрешность определения координат характерных точек границ земельного участка, м
	X	Y	
1	2	3	5
166	68100.22	122184.78	данные отсутствуют
167	68097.9	122184.1	данные отсутствуют
168	68095.63	122183.29	данные отсутствуют
169	68093.41	122182.33	данные отсутствуют
170	68091.25	122181.25	данные отсутствуют
171	68089.16	122180.03	данные отсутствуют
172	68087.16	122178.69	данные отсутствуют
173	68084.56	122176.15	данные отсутствуют
174	68084.4	122173.25	данные отсутствуют
175	68086.15	122165.71	данные отсутствуют
176	68088.09	122162.03	данные отсутствуют
177	68088.27	122161.17	данные отсутствуют
178	68088.31	122160.3	данные отсутствуют
179	68088.2	122159.44	данные отсутствуют
180	68087.94	122158.61	данные отсутствуют

Государственный регистратор	ФГИС ЕГРН
полное наименование должности	инициалы, фамилия
	подпись
	М.П.



Выписка из Единого государственного реестра недвижимости об объекте недвижимости  
**Описание местоположения земельного участка**

<b>Земельный участок</b>		
(вид объекта недвижимости)		
Лист № <u>    </u> Раздела <b>3.2</b>	Всего листов раздела <b>3.2</b> : <u>    </u>	Всего листов выписки: <u>    </u>
<b>24.06.2021 № 99/2021/400650064</b>		
Кадастровый номер:		<b>78:42:0016202:7</b>

Сведения о характерных точках границы земельного участка				
Система координат: МСК-05				
Зона №				
Номер точки	Координаты		Описание закрепления на местности	Средняя квадратическая погрешность определения координат характерных точек границ земельного участка, м
	X	Y		
1	2	3	4	5
181	68087.54	122157.84	данные отсутствуют	данные отсутствуют
182	68087.02	122157.14	данные отсутствуют	данные отсутствуют
183	68086.38	122156.54	данные отсутствуют	данные отсутствуют
184	68085.66	122156.07	данные отсутствуют	данные отсутствуют
185	68084.86	122155.72	данные отсутствуют	данные отсутствуют
186	68084.01	122155.51	данные отсутствуют	данные отсутствуют
187	68083.15	122155.46	данные отсутствуют	данные отсутствуют
188	68079.04	122154.39	данные отсутствуют	данные отсутствуют
189	68072.21	122142.91	данные отсутствуют	данные отсутствуют
190	68071.78	122143.17	данные отсутствуют	данные отсутствуют
191	68078.71	122154.82	данные отсутствуют	данные отсутствуют
192	68083.09	122155.96	данные отсутствуют	данные отсутствуют
193	68083.89	122156	данные отсутствуют	данные отсутствуют
194	68084.68	122156.19	данные отсутствуют	данные отсутствуют
195	68085.42	122156.51	данные отсутствуют	данные отсутствуют

Государственный регистратор	ФГИС ЕГРН
полное наименование должности	подпись
	инициалы, фамилия

М.П.

Выписка из Единого государственного реестра недвижимости об объекте недвижимости  
**Описание местоположения земельного участка**

<b>Земельный участок</b>		
(вид объекта недвижимости)		
Лист № <u>   </u> Раздела <u>3.2</u>	Всего листов раздела <u>3.2</u> : <u>   </u>	Всего листов выписки: <u>   </u>
<b>24.06.2021 № 99/2021/400650064</b>		
Кадастровый номер:		<b>78:42:0016202:7</b>

Сведения о характерных точках границы земельного участка				
Система координат: МСК-05				
Зона №				
Номер точки	Координаты		Описание закрепления на местности	Средняя квадратическая погрешность определения координат характерных точек границ земельного участка, м
	X	Y		
1	2	3	4	5
196	68086.1	122156.96	данные отсутствуют	данные отсутствуют
197	68086.68	122157.52	данные отсутствуют	данные отсутствуют
198	68087.16	122158.17	данные отсутствуют	данные отсутствуют
199	68087.51	122158.9	данные отсутствуют	данные отсутствуют
200	68087.73	122159.68	данные отсутствуют	данные отсутствуют
201	68087.81	122160.48	данные отсутствуют	данные отсутствуют
202	68087.75	122161.29	данные отсутствуют	данные отсутствуют
203	68087.55	122162.08	данные отсутствуют	данные отсутствуют
204	68085.52	122165.74	данные отсутствуют	данные отсутствуют
205	68083.9	122173.22	данные отсутствуют	данные отсутствуют
206	68084.07	122176.37	данные отсутствуют	данные отсутствуют
207	68086.83	122179.08	данные отсутствуют	данные отсутствуют
208	68088.86	122180.44	данные отсутствуют	данные отсутствуют
209	68090.98	122181.68	данные отсутствуют	данные отсутствуют
210	68093.17	122182.78	данные отсутствуют	данные отсутствуют

Государственный регистратор	ФГИС ЕГРН
полное наименование должности	инициалы, фамилия
	подпись
	М.П.

Выписка из Единого государственного реестра недвижимости об объекте недвижимости  
**Описание местоположения земельного участка**

<b>Земельный участок</b>		
(вид объекта недвижимости)		
Лист № <u>   </u> Раздела <b>3.2</b>	Всего листов раздела <b>3.2</b> : <u>   </u>	Всего листов выписки: <u>   </u>
<b>24.06.2021 № 99/2021/400650064</b>		
Кадастровый номер:		<b>78:42:0016202:7</b>

Сведения о характерных точках границы земельного участка			
Система координат: МСК-05			
Зона №			
Номер точки	Координаты		Средняя квадратическая погрешность определения координат характерных точек границ земельного участка, м
	X	Y	
1	2	3	5
211	68095.43	122183.75	данные отсутствуют
212	68097.73	122184.57	данные отсутствуют
213	68100.09	122185.26	данные отсутствуют
214	68102.48	122185.8	данные отсутствуют
215	68104.9	122186.19	данные отсутствуют
216	68107.34	122186.43	данные отсутствуют
217	68109.8	122186.53	данные отсутствуют
218	68124.2	122184.86	данные отсутствуют
219	68135.93	122188.1	данные отсутствуют
220	68137.57	122188.17	данные отсутствуют
221	68139.22	122188.11	данные отсутствуют
222	68140.85	122187.91	данные отсутствуют
223	68142.47	122187.58	данные отсутствуют
224	68144.05	122187.11	данные отсутствуют
225	68145.58	122186.52	данные отсутствуют

Государственный регистратор	ФГИС ЕГРН
полное наименование должности	инициалы, фамилия
	подпись
	М.П.



Выписка из Единого государственного реестра недвижимости об объекте недвижимости  
**Описание местоположения земельного участка**

<b>Земельный участок</b>		
(вид объекта недвижимости)		
Лист № <u>3.2</u> Раздела <u>3.2</u>	Всего листов раздела <u>3.2</u> : _____	Всего листов выписки: _____
<b>24.06.2021 № 99/2021/400650064</b>		
Кадастровый номер:		<b>78:42:0016202:7</b>

Сведения о характерных точках границы земельного участка			
Система координат: МСК-05			
Зона № _____			
Номер точки	Координаты		Средняя квадратическая погрешность определения координат характерных точек границ земельного участка, м
	X	Y	
1	2	3	5
226	68147.06	122185.79	данные отсутствуют
227	68148.48	122184.95	данные отсутствуют
228	68149.82	122183.99	данные отсутствуют
229	68151.08	122182.93	данные отсутствуют
230	68157.37	122172.51	данные отсутствуют
231	68167.8	122167.09	данные отсутствуют
232	68174.52	122161.97	данные отсутствуют
233	68180.94	122159.55	данные отсутствуют
234	68182.29	122158.52	данные отсутствуют
235	68183.73	122157.61	данные отсутствуют
236	68185.25	122156.83	данные отсутствуют
237	68186.82	122156.18	данные отсутствуют
238	68188.45	122155.67	данные отсутствуют
239	68190.11	122155.3	данные отсутствуют
240	68191.8	122155.07	данные отсутствуют

Государственный регистратор	ФГИС ЕГРН
полное наименование должности	инициалы, фамилия
	подпись
	М.П.

Выписка из Единого государственного реестра недвижимости об объекте недвижимости  
**Описание местоположения земельного участка**

<b>Земельный участок</b>			
(вид объекта недвижимости)			
Лист № <u>   </u> Раздела <b>3.2</b>	Всего листов раздела <b>3.2</b> : <u>   </u>	Всего разделов: <u>   </u>	Всего листов выписки: <u>   </u>
<b>24.06.2021 № 99/2021/400650064</b>			
Кадастровый номер:		<b>78:42:0016202:7</b>	

Сведения о характерных точках границы земельного участка			
Система координат: МСК-05			
Зона №			
Номер точки	Координаты		Средняя квадратическая погрешность определения координат характерных точек границ земельного участка, м
	X	Y	
1	2	3	5
241	68193.5	122155	данные отсутствуют
242	68195.2	122155.06	данные отсутствуют
243	68196.89	122155.28	данные отсутствуют
244	68198.56	122155.64	данные отсутствуют
245	68200.19	122156.14	данные отсутствуют
246	68201.77	122156.77	данные отсутствуют
247	68203.29	122157.55	данные отсутствуют
248	68213.13	122159.41	данные отсутствуют
249	68225.27	122157.79	данные отсутствуют
250	68241.23	122157.44	данные отсутствуют
251	68249.57	122159.72	данные отсутствуют
252	68251.69	122163.29	данные отсутствуют
253	68255.22	122164.03	данные отсутствуют
254	68257.27	122163.14	данные отсутствуют
255	68264.38	122166.57	данные отсутствуют

Государственный регистратор	ФГИС ЕГРН
полное наименование должности	инициалы, фамилия
	подпись
	М.П.

Выписка из Единого государственного реестра недвижимости об объекте недвижимости  
**Описание местоположения земельного участка**

<b>Земельный участок</b>		
(вид объекта недвижимости)		
Лист № <u>3.2</u> Раздела <u>3.2</u>	Всего листов раздела <u>3.2</u> : _____	Всего листов выписки: _____
<b>24.06.2021 № 99/2021/400650064</b>		
Кадастровый номер:		<b>78:42:0016202:7</b>

Сведения о характерных точках границы земельного участка			
Система координат: МСК-05			
Зона № _____			
Номер точки	Координаты		Средняя квадратическая погрешность определения координат характерных точек границ земельного участка, м
	X	Y	
1	2	3	5
256	68273.6	122174.07	данные отсутствуют
257	68286.7	122180.89	данные отсутствуют
258	68291.36	122186.95	данные отсутствуют
259	68294.39	122193.53	данные отсутствуют
260	68298.86	122199.64	данные отсутствуют
261	68300.12	122203.05	данные отсутствуют
262	68275.34	122212.42	данные отсутствуют
263	68234.63	122227.41	данные отсутствуют
264	68218.05	122228.58	данные отсутствуют
265	68206.48	122236.98	данные отсутствуют
266	68189.75	122242.44	данные отсутствуют
267	68132.49	122267.53	данные отсутствуют
268	68078.85	122285.12	данные отсутствуют
269	68073.78	122289.21	данные отсутствуют
270	68065.96	122291.03	данные отсутствуют

Государственный регистратор	ФГИС ЕГРН
полное наименование должности	инициалы, фамилия
	подпись
	М.П.



Выписка из Единого государственного реестра недвижимости об объекте недвижимости  
**Описание местоположения земельного участка**

<b>Земельный участок</b>		
(вид объекта недвижимости)		
Лист № <u>   </u> Раздела <b>3.2</b>	Всего листов раздела <b>3.2</b> : <u>   </u>	Всего листов выписки: <u>   </u>
<b>24.06.2021 № 99/2021/400650064</b>		
Кадастровый номер:		<b>78:42:0016202:7</b>

Сведения о характерных точках границы земельного участка			
Система координат: МСК-05			
Зона №			
Номер точки	Координаты		Средняя квадратическая погрешность определения координат характерных точек границ земельного участка, м
	X	Y	
1	2	3	5
271	68058.13	122297.63	данные отсутствуют
272	68035.05	122296.46	данные отсутствуют
273	68000.06	122303.51	данные отсутствуют
274	67933.1	122300.12	данные отсутствуют
275	67918.79	122297.5	данные отсутствуют
276	67889.18	122283.07	данные отсутствуют
277	67866.8	122271.18	данные отсутствуют
278	67825.26	122261.45	данные отсутствуют
279	67806.54	122255.91	данные отсутствуют
280	67788.01	122243.05	данные отсутствуют
281	67770.1	122232.84	данные отсутствуют
282	67754.42	122230.12	данные отсутствуют
283	67733.67	122221.62	данные отсутствуют
284	67718.38	122215.08	данные отсутствуют
285	67711.71	122209.47	данные отсутствуют

Государственный регистратор	ФГИС ЕГРН
полное наименование должности	инициалы, фамилия
	подпись
	М.П.

Выписка из Единого государственного реестра недвижимости об объекте недвижимости  
**Описание местоположения земельного участка**

<b>Земельный участок</b>		
(вид объекта недвижимости)		
Лист № <u>3.2</u> Раздела <b>3.2</b>	Всего листов раздела <b>3.2</b> : _____	Всего листов выписки: _____
<b>24.06.2021 № 99/2021/400650064</b>		
Кадастровый номер:		<b>78:42:0016202:7</b>

Сведения о характерных точках границы земельного участка				
Система координат: МСК-05				
Зона №				
Номер точки	Координаты		Описание закрепления на местности	Средняя квадратическая погрешность определения координат характерных точек границ земельного участка, м
	X	Y		
1	2	3	4	5
286	67701.68	122200.51	данные отсутствуют	данные отсутствуют
287	67667.59	122157.28	данные отсутствуют	данные отсутствуют
288	67649.06	122149.2	данные отсутствуют	данные отсутствуют
289	67628.98	122145.64	данные отсутствуют	данные отсутствуют
290	67618.14	122151.38	данные отсутствуют	данные отсутствуют
291	67588.62	122151.01	данные отсутствуют	данные отсутствуют
292	67558.37	122158.13	данные отсутствуют	данные отсутствуют
293	67524.27	122166.79	данные отсутствуют	данные отсутствуют
294	67508.63	122170.88	данные отсутствуют	данные отсутствуют
295	67490.05	122163.08	данные отсутствуют	данные отсутствуют
296	67487.11	122156.58	данные отсутствуют	данные отсутствуют
297	67469.71	122137.15	данные отсутствуют	данные отсутствуют
298	67456.46	122116.62	данные отсутствуют	данные отсутствуют
299	67442.02	122103.71	данные отсутствуют	данные отсутствуют
300	67387.82	122070.97	данные отсутствуют	данные отсутствуют

Государственный регистратор	ФГИС ЕГРН
полное наименование должности	инициалы, фамилия
	подпись
	М.П.

Выписка из Единого государственного реестра недвижимости об объекте недвижимости  
**Описание местоположения земельного участка**

<b>Земельный участок</b>		
(вид объекта недвижимости)		
Лист № <u>    </u> Раздела <b>3.2</b>	Всего листов раздела <b>3.2</b> : <u>    </u>	Всего листов выписки: <u>    </u>
<b>24.06.2021 № 99/2021/400650064</b>		
Кадастровый номер:		<b>78:42:0016202:7</b>

Сведения о характерных точках границы земельного участка				
Система координат: МСК-05				
Зона №				
Номер точки	Координаты		Описание закрепления на местности	Средняя квадратическая погрешность определения координат характерных точек границ земельного участка, м
	X	Y		
1	2	3	4	5
301	67376.91	122063.25	данные отсутствуют	данные отсутствуют
302	67361.13	122059.08	данные отсутствуют	данные отсутствуют
303	67352.89	122054.51	данные отсутствуют	данные отсутствуют
304	67341.55	122053.1	данные отсутствуют	данные отсутствуют
305	67340.39	122053.16	данные отсутствуют	данные отсутствуют
306	67339.01	122054.65	данные отсутствуют	данные отсутствуют
307	67337.32	122055.57	данные отсутствуют	данные отсутствуют
308	67331.93	122054.45	данные отсутствуют	данные отсутствуют
309	67323.47	122051.96	данные отсутствуют	данные отсутствуют
310	67311.47	122053.6	данные отсутствуют	данные отсутствуют
311	67301.87	122054.36	данные отсутствуют	данные отсутствуют
312	67287.11	122051.09	данные отсутствуют	данные отсутствуют
313	67253.03	122022.02	данные отсутствуют	данные отсутствуют
314	67240.17	121993.08	данные отсутствуют	данные отсутствуют
315	67237.79	121966.91	данные отсутствуют	данные отсутствуют

Государственный регистратор	ФГИС ЕГРН
полное наименование должности	подпись
	инициалы, фамилия

М.П.



Выписка из Единого государственного реестра недвижимости об объекте недвижимости  
**Описание местоположения земельного участка**

<b>Земельный участок</b>			
(вид объекта недвижимости)			
Лист № <u>    </u> Раздела <u>3.2</u>	Всего листов раздела <u>3.2</u> : <u>    </u>	Всего разделов: <u>    </u>	Всего листов выписки: <u>    </u>
<b>24.06.2021 № 99/2021/400650064</b>			
Кадастровый номер:		<b>78:42:0016202:7</b>	

Сведения о характерных точках границы земельного участка			
Система координат: МСК-05			
Зона №			
Номер точки	Координаты		Средняя квадратическая погрешность определения координат характерных точек границ земельного участка, м
	X	Y	
1	2	3	5
316	67220.21	121936.54	данные отсутствуют
317	67183.98	121901.11	данные отсутствуют
318	67127.86	121866.89	данные отсутствуют
319	67099.54	121858.04	данные отсутствуют
320	67083.81	121860.1	данные отсутствуют
321	67078.05	121848.79	данные отсутствуют
322	67081.62	121838.46	данные отсутствуют
323	67086.03	121827.21	данные отсутствуют
324	67080.84	121830.18	данные отсутствуют
325	67075.43	121840.76	данные отсутствуют
326	67059.08	121839.08	данные отсутствуют
327	67040.12	121839.09	данные отсутствуют
328	67000.03	121843.42	данные отсутствуют
329	66992.17	121844.2	данные отсутствуют
330	66933.41	121857.78	данные отсутствуют

Государственный регистратор	ФГИС ЕГРН
полное наименование должности	инициалы, фамилия
	подпись
	М.П.

Выписка из Единого государственного реестра недвижимости об объекте недвижимости  
**Описание местоположения земельного участка**

<b>Земельный участок</b>		
(вид объекта недвижимости)		
Лист № <u>    </u> Раздела <b>3.2</b>	Всего листов раздела <b>3.2</b> : <u>    </u>	Всего листов выписки: <u>    </u>
<b>24.06.2021 № 99/2021/400650064</b>		
Кадастровый номер:		<b>78:42:0016202:7</b>

Сведения о характерных точках границы земельного участка				
Система координат: МСК-05				
Зона №				
Номер точки	Координаты		Описание закрепления на местности	Средняя квадратическая погрешность определения координат характерных точек границ земельного участка, м
	X	Y		
1	2	3	4	5
331	66904.08	121876.09	данные отсутствуют	данные отсутствуют
332	66863.57	121881.47	данные отсутствуют	данные отсутствуют
333	66848.36	121877.14	данные отсутствуют	данные отсутствуют
334	66807.14	121839.42	данные отсутствуют	данные отсутствуют
335	66790.85	121832.05	данные отсутствуют	данные отсутствуют
336	66716.12	121829.63	данные отсутствуют	данные отсутствуют
337	66705.35	121826.46	данные отсутствуют	данные отсутствуют
338	66754.31	121770.58	данные отсутствуют	данные отсутствуют
339	66775.36	121731.38	данные отсутствуют	данные отсутствуют
340	66772.89	121713.12	данные отсутствуют	данные отсутствуют
341	66754.24	121694.85	данные отсутствуют	данные отсутствуют
342	66741.16	121690.12	данные отсутствуют	данные отсутствуют
343	66724.36	121691.5	данные отсутствуют	данные отсутствуют
344	66711.25	121693.01	данные отсутствуют	данные отсутствуют
345	66690.05	121689.24	данные отсутствуют	данные отсутствуют

Государственный регистратор	ФГИС ЕГРН
полное наименование должности	подпись
	инициалы, фамилия

М.П.

Выписка из Единого государственного реестра недвижимости об объекте недвижимости  
**Описание местоположения земельного участка**

<b>Земельный участок</b>		
(вид объекта недвижимости)		
Лист № <u>3.2</u> Раздела <u>3.2</u>	Всего листов раздела <u>3.2</u> : _____	Всего листов выписки: _____
<b>24.06.2021 № 99/2021/400650064</b>		
Кадастровый номер:		<b>78:42:0016202:7</b>

Сведения о характерных точках границы земельного участка			
Система координат: МСК-05			
Зона № _____			
Номер точки	Координаты		Средняя квадратическая погрешность определения координат характерных точек границ земельного участка, м
	X	Y	
1	2	3	5
346	66671.29	121680.07	данные отсутствуют
347	66661.56	121668.64	данные отсутствуют
348	66640.72	121628.26	данные отсутствуют
349	66640.51	121616.21	данные отсутствуют
350	66646.08	121571.62	данные отсутствуют
351	66632.47	121544.78	данные отсутствуют
352	66626.53	121531.04	данные отсутствуют
353	66619.07	121529.64	данные отсутствуют
354	66612.98	121515.05	данные отсутствуют
355	66588.21	121493.31	данные отсутствуют
356	66559.83	121480.36	данные отсутствуют
357	66529.24	121480.74	данные отсутствуют
358	66524.64	121483.25	данные отсутствуют
359	66509.31	121477.81	данные отсутствуют
360	66504.64	121465.06	данные отсутствуют

Государственный регистратор	ФГИС ЕГРН
полное наименование должности	инициалы, фамилия
	подпись
	М.П.



Выписка из Единого государственного реестра недвижимости об объекте недвижимости  
**Описание местоположения земельного участка**

<b>Земельный участок</b>		
(вид объекта недвижимости)		
Лист № <u>3.2</u> Раздела <u>3.2</u>	Всего листов раздела <u>3.2</u> : _____	Всего листов выписки: _____
<b>24.06.2021 № 99/2021/400650064</b>		
Кадастровый номер:		<b>78:42:0016202:7</b>

Сведения о характерных точках границы земельного участка				
Система координат: МСК-05				
Зона № _____				
Номер точки	Координаты		Описание закрепления на местности	Средняя квадратическая погрешность определения координат характерных точек границ земельного участка, м
	X	Y		
1	2	3	4	5
361	66504.78	121460.44	данные отсутствуют	данные отсутствуют
362	66509.13	121439.54	данные отсутствуют	данные отсутствуют
363	66509.74	121419.87	данные отсутствуют	данные отсутствуют
364	66504.58	121406.62	данные отсутствуют	данные отсутствуют
365	66494.61	121402.41	данные отсутствуют	данные отсутствуют
366	66482.24	121393.11	данные отсутствуют	данные отсутствуют
367	66453.05	121381.91	данные отсутствуют	данные отсутствуют
368	66447.31	121378.05	данные отсутствуют	данные отсутствуют
369	66441.82	121380.74	данные отсутствуют	данные отсутствуют
370	66384.42	121393.48	данные отсутствуют	данные отсутствуют
371	66316.71	121421.25	данные отсутствуют	данные отсутствуют
372	66299.46	121422.15	данные отсутствуют	данные отсутствуют
373	66263.98	121471.22	данные отсутствуют	данные отсутствуют
374	66268.74	121461.46	данные отсутствуют	данные отсутствуют
375	66265.02	121455.23	данные отсутствуют	данные отсутствуют

Государственный регистратор	ФГИС ЕГРН
полное наименование должности	инициалы, фамилия
	подпись
	М.П.

Выписка из Единого государственного реестра недвижимости об объекте недвижимости  
**Описание местоположения земельного участка**

<b>Земельный участок</b>			
(вид объекта недвижимости)			
Лист № <u>    </u> Раздела <b>3.2</b>	Всего листов раздела <b>3.2</b> : <u>    </u>	Всего разделов: <u>    </u>	Всего листов выписки: <u>    </u>
<b>24.06.2021 № 99/2021/400650064</b>			
Кадастровый номер:		<b>78:42:0016202:7</b>	

Сведения о характерных точках границы земельного участка			
Система координат: МСК-05			
Зона №			
Номер точки	Координаты		Средняя квадратическая погрешность определения координат характерных точек границ земельного участка, м
	X	Y	
1	2	3	5
376	66263.42	121448.22	данные отсутствуют
377	66263.41	121445.82	данные отсутствуют
378	66277.5	121383.62	данные отсутствуют
379	66278.21	121381.24	данные отсутствуют
380	66278.95	121378.92	данные отсутствуют
381	66280.46	121376.8	данные отсутствуют
382	66294.55	121356.92	данные отсутствуют
383	66296.01	121354.97	данные отсутствуют
384	66299.36	121351.37	данные отсутствуют
385	66320.01	121330.3	данные отсутствуют
386	66328.19	121324.82	данные отсутствуют
387	66369.24	121296.54	данные отсутствуют
388	66371.31	121295.23	данные отсутствуют
389	66373.25	121293.71	данные отсутствуют
390	66374.84	121291.82	данные отсутствуют

Государственный регистратор	ФГИС ЕГРН
полное наименование должности	инициалы, фамилия
	подпись
	М.П.

Выписка из Единого государственного реестра недвижимости об объекте недвижимости  
**Описание местоположения земельного участка**

<b>Земельный участок</b>		
(вид объекта недвижимости)		
Лист № <u>    </u> Раздела <b>3.2</b>	Всего листов раздела <b>3.2</b> : <u>    </u>	Всего листов выписки: <u>    </u>
<b>24.06.2021 № 99/2021/400650064</b>		
Кадастровый номер:		<b>78:42:0016202:7</b>

Сведения о характерных точках границы земельного участка				
Система координат: МСК-05				
Зона №				
Номер точки	Координаты		Описание закрепления на местности	Средняя квадратическая погрешность определения координат характерных точек границ земельного участка, м
	X	Y		
1	2	3	4	5
391	66378.15	121288.17	данные отсутствуют	данные отсутствуют
392	66382.67	121282.28	данные отсутствуют	данные отсутствуют
393	66398.77	121263.68	данные отсутствуют	данные отсутствуют
394	66411.73	121248.8	данные отсутствуют	данные отсутствуют
395	66421.86	121237.68	данные отсутствуют	данные отсутствуют
396	66430.24	121228.63	данные отсутствуют	данные отсутствуют
397	66431.92	121226.83	данные отсутствуют	данные отсутствуют
398	66446.63	121210.18	данные отсутствуют	данные отсутствуют
399	66477.2	121177.86	данные отсутствуют	данные отсутствуют
400	66480.7	121174.35	данные отсутствуют	данные отсутствуют
401	66485.13	121169.27	данные отсутствуют	данные отсутствуют
402	66491.99	121162.64	данные отсутствуют	данные отсутствуют
403	66497.27	121157.08	данные отсутствуют	данные отсутствуют
404	66538.49	121118.17	данные отсутствуют	данные отсутствуют
405	66557.97	121103.03	данные отсутствуют	данные отсутствуют

Государственный регистратор	ФГИС ЕГРН
полное наименование должности	инициалы, фамилия
	подпись
	М.П.



Выписка из Единого государственного реестра недвижимости об объекте недвижимости  
**Описание местоположения земельного участка**

<b>Земельный участок</b>		
(вид объекта недвижимости)		
Лист № <u>3.2</u> Раздела <u>3.2</u>	Всего листов раздела <u>3.2</u> : _____	Всего листов выписки: _____
<b>24.06.2021 № 99/2021/400650064</b>		
Кадастровый номер:		<b>78:42:0016202:7</b>

Сведения о характерных точках границы земельного участка			
Система координат: МСК-05			
Зона № _____			
Номер точки	Координаты		Средняя квадратическая погрешность определения координат характерных точек границ земельного участка, м
	X	Y	
1	2	3	5
406	66580.95	121084.95	данные отсутствуют
407	66620.06	121053.93	данные отсутствуют
408	66623.89	121055.21	данные отсутствуют
409	66628.29	121055.22	данные отсутствуют
410	66631.94	121053.1	данные отсутствуют
411	66634.69	121049.78	данные отсутствуют
412	66635.98	121045.53	данные отсутствуют
413	66637.3	121041.68	данные отсутствуют
414	66639.55	121038.02	данные отсутствуют
415	66641.01	121036.53	данные отсутствуют
416	66642.38	121035.05	данные отсутствуют
417	66643.46	121038.57	данные отсутствуют
418	66718.57	120965.27	данные отсутствуют
419	66726.72	120957.08	данные отсутствуют
420	66735.48	120946.88	данные отсутствуют

Государственный регистратор	ФГИС ЕГРН
полное наименование должности	подпись
	инициалы, фамилия

М.П.

Выписка из Единого государственного реестра недвижимости об объекте недвижимости  
**Описание местоположения земельного участка**

<b>Земельный участок</b>		
(вид объекта недвижимости)		
Лист № <u>3.2</u> Раздела <u>3.2</u>	Всего листов раздела <u>3.2</u> : _____	Всего листов выписки: _____
<b>24.06.2021 № 99/2021/400650064</b>		
Кадастровый номер:		<b>78:42:0016202:7</b>

Сведения о характерных точках границы земельного участка				
Система координат: МСК-05				
Зона № _____				
Номер точки	Координаты		Описание закрепления на местности	Средняя квадратическая погрешность определения координат характерных точек границ земельного участка, м
	X	Y		
1	2	3	4	5
421	66742.32	120932.67	данные отсутствуют	данные отсутствуют
422	66743.09	120928.76	данные отсутствуют	данные отсутствуют
423	66740.82	120927.46	данные отсутствуют	данные отсутствуют
424	66745.72	120912.92	данные отсутствуют	данные отсутствуют
425	66769.91	120846.4	данные отсутствуют	данные отсутствуют
426	66774.86	120831.85	данные отсутствуют	данные отсутствуют
427	66785.61	120793.11	данные отсутствуют	данные отсутствуют
428	66787.04	120788.09	данные отсутствуют	данные отсутствуют
429	66788.29	120783.35	данные отсутствуют	данные отсутствуют
430	66792.14	120767.82	данные отсутствуют	данные отсутствуют
431	66813.31	120775.44	данные отсутствуют	данные отсутствуют
432	66851.87	120789.32	данные отсутствуют	данные отсутствуют
433	66863.59	120760.53	данные отсутствуют	данные отсутствуют
434	66846.98	120748.5	данные отсутствуют	данные отсутствуют
435	66825.87	120733.11	данные отсутствуют	данные отсутствуют

Государственный регистратор	ФГИС ЕГРН
полное наименование должности	подпись
	инициалы, фамилия

М.П.

Выписка из Единого государственного реестра недвижимости об объекте недвижимости  
**Описание местоположения земельного участка**

<b>Земельный участок</b>		
(вид объекта недвижимости)		
Лист № <u>   </u> Раздела <b>3.2</b>	Всего листов раздела <b>3.2</b> : <u>   </u>	Всего листов выписки: <u>   </u>
<b>24.06.2021 № 99/2021/400650064</b>		
Кадастровый номер:		<b>78:42:0016202:7</b>

Сведения о характерных точках границы земельного участка				
Система координат: МСК-05				
Зона №				
Номер точки	Координаты		Описание закрепления на местности	Средняя квадратическая погрешность определения координат характерных точек границ земельного участка, м
	X	Y		
1	2	3	4	5
436	66807.69	120719.85	данные отсутствуют	данные отсутствуют
437	66804.15	120717.9	данные отсутствуют	данные отсутствуют
438	66801.34	120714.82	данные отсутствуют	данные отсутствуют
439	66801.98	120710.61	данные отсутствуют	данные отсутствуют
440	66802.62	120705.65	данные отсутствуют	данные отсутствуют
441	66802.82	120703.01	данные отсутствуют	данные отсутствуют
442	66872.18	120725.64	данные отсутствуют	данные отсутствуют
443	66885.18	120671.2	данные отсутствуют	данные отсутствуют
444	66810.4	120662.7	данные отсутствуют	данные отсутствуют
445	66811.07	120659.04	данные отсутствуют	данные отсутствуют
446	66817.05	120617.9	данные отсутствуют	данные отсутствуют
447	66814.59	120617.51	данные отсутствуют	данные отсутствуют
448	66814.68	120614.24	данные отсутствуют	данные отсутствуют
449	66813.94	120611.23	данные отсутствуют	данные отсутствуют
450	66816.19	120596.25	данные отсутствуют	данные отсутствуют

Государственный регистратор	ФГИС ЕГРН
полное наименование должности	подпись
	инициалы, фамилия

М.П.

Выписка из Единого государственного реестра недвижимости об объекте недвижимости  
**Описание местоположения земельного участка**

<b>Земельный участок</b>		
(вид объекта недвижимости)		
Лист № <u>3.2</u> Раздела <u>3.2</u>	Всего листов раздела <u>3.2</u> : _____	Всего листов выписки: _____
<b>24.06.2021 № 99/2021/400650064</b>		
Кадастровый номер:		<b>78:42:0016202:7</b>

Сведения о характерных точках границы земельного участка				
Система координат: МСК-05				
Зона № _____				
Номер точки	Координаты		Описание закрепления на местности	Средняя квадратическая погрешность определения координат характерных точек границ земельного участка, м
	X	Y		
1	2	3	4	5
451	66818.58	120584.1	данные отсутствуют	данные отсутствуют
452	66823.57	120575.7	данные отсутствуют	данные отсутствуют
453	66834.43	120565.57	данные отсутствуют	данные отсутствуют
454	66876.62	120535.4	данные отсутствуют	данные отсутствуют
455	66884.85	120529.97	данные отсутствуют	данные отсутствуют
456	66916	120509.99	данные отсутствуют	данные отсутствуют
457	66940.26	120497.72	данные отсутствуют	данные отсутствуют
458	67009.47	120465.06	данные отсутствуют	данные отсутствуют
459	67076.03	120427.6	данные отсутствуют	данные отсутствуют
460	67096.99	120420.56	данные отсутствуют	данные отсутствуют
461	67099.39	120420.01	данные отсутствуют	данные отсутствуют
462	67148.86	120428.82	данные отсутствуют	данные отсутствуют
463	67155.74	120430.75	данные отсутствуют	данные отсутствуют
464	67159.07	120431.69	данные отсутствуют	данные отсутствуют
465	67165.81	120433.68	данные отсутствуют	данные отсутствуют

Государственный регистратор	ФГИС ЕГРН
полное наименование должности	подпись
	инициалы, фамилия

М.П.



Выписка из Единого государственного реестра недвижимости об объекте недвижимости  
**Описание местоположения земельного участка**

<b>Земельный участок</b>		
(вид объекта недвижимости)		
Лист № <u>    </u> Раздела <b>3.2</b>	Всего листов раздела <b>3.2</b> : <u>    </u>	Всего листов выписки: <u>    </u>
<b>24.06.2021 № 99/2021/400650064</b>		
Кадастровый номер:		<b>78:42:0016202:7</b>

Сведения о характерных точках границы земельного участка			
Система координат: МСК-05			
Зона №			
Номер точки	Координаты		Средняя квадратическая погрешность определения координат характерных точек границ земельного участка, м
	X	Y	
1	2	3	5
466	67199.1	120453.21	данные отсутствуют
467	67220.19	120467.99	данные отсутствуют
468	66829.93	120898.37	данные отсутствуют
469	66879.96	120904.72	данные отсутствуют
470	66897.43	120825.32	данные отсутствуют
471	66887.48	120824.01	данные отсутствуют
472	66882.84	120824.11	данные отсутствуют
473	66843.98	120822.7	данные отсутствуют
474	66838.41	120849.82	данные отсутствуют
475	66831.27	120890.46	данные отсутствуют
476	66665.54	121255.7	данные отсутствуют
477	66699.64	121377.59	данные отсутствуют
478	66700.33	121379.95	данные отсутствуют
479	66701.18	121382.27	данные отсутствуют
480	66702.17	121384.54	данные отсутствуют

Государственный регистратор	ФГИС ЕГРН
полное наименование должности	подпись
	инициалы, фамилия

М.П.

Выписка из Единого государственного реестра недвижимости об объекте недвижимости  
**Описание местоположения земельного участка**

<b>Земельный участок</b>		
(вид объекта недвижимости)		
Лист № <u>3.2</u> Раздела <u>3.2</u>	Всего листов раздела <u>3.2</u> : _____	Всего листов выписки: _____
<b>24.06.2021 № 99/2021/400650064</b>		
Кадастровый номер:		<b>78:42:0016202:7</b>

Сведения о характерных точках границы земельного участка			
Система координат: МСК-05			
Зона № _____			
Номер точки	Координаты		Средняя квадратическая погрешность определения координат характерных точек границ земельного участка, м
	X	Y	
1	2	3	5
481	66703.3	121386.73	данные отсутствуют
482	66704.57	121388.85	данные отсутствуют
483	66705.97	121390.88	данные отсутствуют
484	66707.5	121392.82	данные отсутствуют
485	66709.15	121394.66	данные отсутствуют
486	66710.91	121396.39	данные отсутствуют
487	66712.78	121398	данные отсутствуют
488	66714.75	121399.49	данные отсутствуют
489	66716.81	121400.86	данные отсутствуют
490	66718.95	121402.09	данные отсутствуют
491	66721.17	121403.18	данные отсутствуют
492	66723.45	121404.12	данные отсутствуют
493	66725.79	121404.93	данные отсутствуют
494	66801.42	121426	данные отсутствуют
495	66887.87	121477.04	данные отсутствуют

Государственный регистратор	ФГИС ЕГРН
полное наименование должности	подпись
	инициалы, фамилия

М.П.

Выписка из Единого государственного реестра недвижимости об объекте недвижимости  
**Описание местоположения земельного участка**

<b>Земельный участок</b>			
(вид объекта недвижимости)			
Лист № <u>   </u> Раздела <b>3.2</b>	Всего листов раздела <b>3.2</b> : <u>   </u>	Всего разделов: <u>   </u>	Всего листов выписки: <u>   </u>
<b>24.06.2021 № 99/2021/400650064</b>			
Кадастровый номер:		<b>78:42:0016202:7</b>	

Сведения о характерных точках границы земельного участка			
Система координат: МСК-05			
Зона №			
Номер точки	Координаты		Средняя квадратическая погрешность определения координат характерных точек границ земельного участка, м
	X	Y	
1	2	3	5
496	66889.67	121478	данные отсутствуют
497	66891.4	121479.1	данные отсутствуют
498	66893.04	121480.33	данные отсутствуют
499	66894.57	121481.69	данные отсутствуют
500	66896	121483.16	данные отсутствуют
501	66897.3	121484.74	данные отсутствуют
502	66898.48	121486.42	данные отсутствуют
503	66899.53	121488.18	данные отсутствуют
504	66900.44	121490.02	данные отсутствуют
505	66901.2	121491.92	данные отсутствуют
506	66901.81	121493.88	данные отсутствуют
507	66902.26	121495.87	данные отсутствуют
508	66902.56	121497.9	данные отсутствуют
509	66902.7	121499.94	данные отсутствуют
510	66902.68	121501.99	данные отсутствуют

Государственный регистратор	ФГИС ЕГРН
полное наименование должности	подпись
	инициалы, фамилия

М.П.

Выписка из Единого государственного реестра недвижимости об объекте недвижимости  
**Описание местоположения земельного участка**

<b>Земельный участок</b>		
(вид объекта недвижимости)		
Лист № <u>3.2</u> Раздела <u>3.2</u>	Всего листов раздела <u>3.2</u> : _____	Всего листов выписки: _____
<b>24.06.2021 № 99/2021/400650064</b>		
Кадастровый номер:		<b>78:42:0016202:7</b>

Сведения о характерных точках границы земельного участка				
Система координат: МСК-05				
Зона №				
Номер точки	Координаты		Описание закрепления на местности	Средняя квадратическая погрешность определения координат характерных точек границ земельного участка, м
	X	Y		
1	2	3	4	5
511	66902.51	121504.04	данные отсутствуют	данные отсутствуют
512	66902.89	121507.85	данные отсутствуют	данные отсутствуют
513	66903.43	121511.64	данные отсутствуют	данные отсутствуют
514	66904.11	121515.41	данные отсутствуют	данные отсутствуют
515	66904.95	121519.15	данные отсутствуют	данные отсутствуют
516	66905.93	121522.85	данные отсутствуют	данные отсутствуют
517	66907.06	121526.51	данные отсутствуют	данные отсутствуют
518	66908.33	121530.12	данные отсутствуют	данные отсутствуют
519	66909.75	121533.68	данные отсутствуют	данные отсутствуют
520	66911.3	121537.18	данные отсутствуют	данные отсутствуют
521	66912.99	121540.62	данные отсутствуют	данные отсутствуют
522	66914.82	121543.99	данные отсутствуют	данные отсутствуют
523	66916.78	121547.28	данные отсутствуют	данные отсутствуют
524	66918.87	121550.49	данные отсутствуют	данные отсутствуют
525	66921.09	121553.61	данные отсутствуют	данные отсутствуют

Государственный регистратор	ФГИС ЕГРН
полное наименование должности	инициалы, фамилия
	подпись
	М.П.



Выписка из Единого государственного реестра недвижимости об объекте недвижимости  
**Описание местоположения земельного участка**

<b>Земельный участок</b>			
(вид объекта недвижимости)			
Лист № <u>3.2</u> Раздела <u>3.2</u>	Всего листов раздела <u>3.2</u> : _____	Всего разделов: _____	Всего листов выписки: _____
<b>24.06.2021 № 99/2021/400650064</b>			
Кадастровый номер:		<b>78:42:0016202:7</b>	

Сведения о характерных точках границы земельного участка			
Система координат: МСК-05			
Зона № _____			
Номер точки	Координаты		Средняя квадратическая погрешность определения координат характерных точек границ земельного участка, м
	X	Y	
1	2	3	5
526	66923.43	121556.65	данные отсутствуют
527	66925.88	121559.59	данные отсутствуют
528	66928.45	121562.43	данные отсутствуют
529	66931.13	121565.16	данные отсутствуют
530	66933.92	121567.79	данные отсутствуют
531	66936.81	121570.31	данные отсутствуют
532	66939.8	121572.7	данные отсутствуют
533	66942.88	121574.98	данные отсутствуют
534	66946.05	121577.13	данные отсутствуют
535	66949.3	121579.16	данные отсутствуют
536	66952.63	121581.06	данные отсутствуют
537	66956.03	121582.82	данные отсутствуют
538	66959.5	121584.44	данные отсутствуют
539	66963.03	121585.93	данные отсутствуют
540	66966.62	121587.27	данные отсутствуют

Государственный регистратор	ФГИС ЕГРН
полное наименование должности	инициалы, фамилия
	подпись
	М.П.

Выписка из Единого государственного реестра недвижимости об объекте недвижимости  
**Описание местоположения земельного участка**

<b>Земельный участок</b>			
(вид объекта недвижимости)			
Лист № <u>3.2</u> Раздела <u>3.2</u>	Всего листов раздела <u>3.2</u> : _____	Всего разделов: _____	Всего листов выписки: _____
<b>24.06.2021 № 99/2021/400650064</b>			
Кадастровый номер:		<b>78:42:0016202:7</b>	

Сведения о характерных точках границы земельного участка				
Система координат: МСК-05				
Зона № _____				
Номер точки	Координаты		Описание закрепления на местности	Средняя квадратическая погрешность определения координат характерных точек границ земельного участка, м
	X	Y		
1	2	3	4	5
541	66970.26	121588.48	данные отсутствуют	данные отсутствуют
542	66971.74	121588.44	данные отсутствуют	данные отсутствуют
543	66973.21	121588.25	данные отсутствуют	данные отсутствуют
544	66974.66	121587.92	данные отсутствуют	данные отсутствуют
545	66976.06	121587.44	данные отсутствуют	данные отсутствуют
546	66977.41	121586.82	данные отсутствуют	данные отсутствуют
547	66978.69	121586.06	данные отсутствуют	данные отсутствуют
548	66979.89	121585.18	данные отсутствуют	данные отсутствуют
549	66980.99	121584.19	данные отсутствуют	данные отсутствуют
550	66981.98	121583.09	данные отсутствуют	данные отсутствуют
551	66982.86	121581.89	данные отсутствуют	данные отсутствуют
552	66983.61	121580.61	данные отсутствуют	данные отсутствуют
553	66984.23	121579.26	данные отсутствуют	данные отсутствуют
554	66984.71	121577.86	данные отсутствуют	данные отсутствуют
555	66985.04	121576.41	данные отсутствуют	данные отсутствуют

Государственный регистратор	ФГИС ЕГРН
полное наименование должности	подпись
	инициалы, фамилия

М.П.

Выписка из Единого государственного реестра недвижимости об объекте недвижимости  
**Описание местоположения земельного участка**

<b>Земельный участок</b>		
(вид объекта недвижимости)		
Лист № <u>3.2</u> Раздела <u>3.2</u>	Всего листов раздела <u>3.2</u> : _____	Всего листов выписки: _____
<b>24.06.2021 № 99/2021/400650064</b>		
Кадастровый номер:		<b>78:42:0016202:7</b>

Сведения о характерных точках границы земельного участка				
Система координат: МСК-05				
Зона № _____				
Номер точки	Координаты		Описание закрепления на местности	Средняя квадратическая погрешность определения координат характерных точек границ земельного участка, м
	X	Y		
1	2	3	4	5
556	66985.23	121574.94	данные отсутствуют	данные отсутствуют
557	66985.27	121573.45	данные отсутствуют	данные отсутствуют
558	66985.15	121571.97	данные отсутствуют	данные отсутствуют
559	66984.89	121570.51	данные отсутствуют	данные отсутствуют
560	66984.48	121569.09	данные отсутствуют	данные отсутствуют
561	66983.92	121567.71	данные отсутствуют	данные отсутствуют
562	66983.24	121566.4	данные отсутствуют	данные отсутствуют
563	66965.87	121547.27	данные отсутствуют	данные отсутствуют
564	66932.66	121480.95	данные отсутствуют	данные отсутствуют
565	66930.55	121478.25	данные отсутствуют	данные отсутствуют
566	66928.57	121475.46	данные отсутствуют	данные отсутствуют
567	66926.72	121472.59	данные отсутствуют	данные отсутствуют
568	66925.01	121469.63	данные отсутствуют	данные отсутствуют
569	66923.44	121466.59	данные отсутствуют	данные отсутствуют
570	66922.01	121463.49	данные отсутствуют	данные отсутствуют

Государственный регистратор	ФГИС ЕГРН
полное наименование должности	подпись
	инициалы, фамилия

М.П.

Выписка из Единого государственного реестра недвижимости об объекте недвижимости  
**Описание местоположения земельного участка**

<b>Земельный участок</b>		
(вид объекта недвижимости)		
Лист № <u>    </u> Раздела <b>3.2</b>	Всего листов раздела <b>3.2</b> : <u>    </u>	Всего листов выписки: <u>    </u>
<b>24.06.2021 № 99/2021/400650064</b>		
Кадастровый номер:		<b>78:42:0016202:7</b>

Сведения о характерных точках границы земельного участка			
Система координат: МСК-05			
Зона №			
Номер точки	Координаты		Средняя квадратическая погрешность определения координат характерных точек границ земельного участка, м
	X	Y	
1	2	3	5
571	66920.72	121460.32	данные отсутствуют
572	66919.59	121457.09	данные отсутствуют
573	66918.6	121453.82	данные отсутствуют
574	66917.76	121450.51	данные отсутствуют
575	66917.08	121447.16	данные отсутствуют
576	66916.56	121443.78	данные отсутствуют
577	66916.19	121440.38	данные отсутствуют
578	66915.99	121436.97	данные отсутствуют
579	66915.81	121434.64	данные отсутствуют
580	66915.49	121432.33	данные отсутствуют
581	66915	121430.04	данные отсутствуют
582	66914.36	121427.8	данные отсутствуют
583	66913.57	121425.6	данные отсутствуют
584	66912.63	121423.47	данные отсутствуют
585	66911.54	121421.4	данные отсутствуют

Государственный регистратор	ФГИС ЕГРН
полное наименование должности	инициалы, фамилия
	подпись
	М.П.



Выписка из Единого государственного реестра недвижимости об объекте недвижимости  
**Описание местоположения земельного участка**

<b>Земельный участок</b>			
(вид объекта недвижимости)			
Лист № <u>3.2</u> Раздела <u>3.2</u>	Всего листов раздела <u>3.2</u> : _____	Всего разделов: _____	Всего листов выписки: _____
<b>24.06.2021 № 99/2021/400650064</b>			
Кадастровый номер:		<b>78:42:0016202:7</b>	

Сведения о характерных точках границы земельного участка				
Система координат: МСК-05				
Зона № _____				
Номер точки	Координаты		Описание закрепления на местности	Средняя квадратическая погрешность определения координат характерных точек границ земельного участка, м
	X	Y		
1	2	3	4	5
586	66910.32	121419.41	данные отсутствуют	данные отсутствуют
587	66908.96	121417.51	данные отсутствуют	данные отсутствуют
588	66907.48	121415.71	данные отсутствуют	данные отсутствуют
589	66905.88	121414.01	данные отсутствуют	данные отсутствуют
590	66904.17	121412.42	данные отсутствуют	данные отсутствуют
591	66902.35	121410.96	данные отсутствуют	данные отсутствуют
592	66900.44	121409.62	данные отсутствуют	данные отсутствуют
593	66898.44	121408.42	данные отсутствуют	данные отсутствуют
594	66896.36	121407.35	данные отсутствуют	данные отсутствуют
595	66894.21	121406.43	данные отсутствуют	данные отсутствуют
596	66892.01	121405.66	данные отсутствуют	данные отсутствуют
597	66889.76	121405.04	данные отсутствуют	данные отсутствуют
598	66887.47	121404.58	данные отсутствуют	данные отсутствуют
599	66885.16	121404.27	данные отсутствуют	данные отсутствуют
600	66882.83	121404.12	данные отсутствуют	данные отсутствуют

Государственный регистратор	ФГИС ЕГРН
полное наименование должности	подпись
	инициалы, фамилия

М.П.

Выписка из Единого государственного реестра недвижимости об объекте недвижимости  
**Описание местоположения земельного участка**

<b>Земельный участок</b>		
(вид объекта недвижимости)		
Лист № <u>   </u> Раздела <b>3.2</b>	Всего листов раздела <b>3.2</b> : <u>   </u>	Всего листов выписки: <u>   </u>
<b>24.06.2021 № 99/2021/400650064</b>		
Кадастровый номер:		<b>78:42:0016202:7</b>

Сведения о характерных точках границы земельного участка				
Система координат: МСК-05				
Зона №				
Номер точки	Координаты		Описание закрепления на местности	Средняя квадратическая погрешность определения координат характерных точек границ земельного участка, м
	X	Y		
1	2	3	4	5
601	66880.5	121404.14	данные отсутствуют	данные отсутствуют
602	66846.85	121406.95	данные отсутствуют	данные отсутствуют
603	66770.18	121390.09	данные отсутствуют	данные отсутствуют
604	66742.62	121371.5	данные отсутствуют	данные отсутствуют
605	66698.25	121315.9	данные отсутствуют	данные отсутствуют
606	66680.28	121253.58	данные отсутствуют	данные отсутствуют
607	66680.12	121252.53	данные отсутствуют	данные отсутствуют
608	66679.82	121251.51	данные отсутствуют	данные отсутствуют
609	66679.37	121250.54	данные отсутствуют	данные отсутствуют
610	66678.79	121249.65	данные отсутствуют	данные отсутствуют
611	66678.1	121248.85	данные отсутствуют	данные отсутствуют
612	66677.29	121248.16	данные отсутствуют	данные отсутствуют
613	66676.4	121247.59	данные отсутствуют	данные отсутствуют
614	66675.43	121247.15	данные отсутствуют	данные отсутствуют
615	66674.41	121246.85	данные отсутствуют	данные отсутствуют

Государственный регистратор	ФГИС ЕГРН
полное наименование должности	подпись
	инициалы, фамилия

М.П.

Выписка из Единого государственного реестра недвижимости об объекте недвижимости  
**Описание местоположения земельного участка**

<b>Земельный участок</b>			
(вид объекта недвижимости)			
Лист № <u>   </u> Раздела <b>3.2</b>	Всего листов раздела <b>3.2</b> : <u>   </u>	Всего разделов: <u>   </u>	Всего листов выписки: <u>   </u>
<b>24.06.2021 № 99/2021/400650064</b>			
Кадастровый номер:		<b>78:42:0016202:7</b>	

Сведения о характерных точках границы земельного участка				
Система координат: МСК-05				
Зона №				
Номер точки	Координаты		Описание закрепления на местности	Средняя квадратическая погрешность определения координат характерных точек границ земельного участка, м
	X	Y		
1	2	3	4	5
616	66673.36	121246.7	данные отсутствуют	данные отсутствуют
617	66672.3	121246.7	данные отсутствуют	данные отсутствуют
618	66671.25	121246.85	данные отсутствуют	данные отсутствуют
619	66670.23	121247.15	данные отсутствуют	данные отсутствуют
620	66669.27	121247.59	данные отсутствуют	данные отсутствуют
621	66668.37	121248.16	данные отсутствуют	данные отсутствуют
622	66667.57	121248.86	данные отсутствуют	данные отсутствуют
623	66666.87	121249.66	данные отсутствуют	данные отсутствуют
624	66666.29	121250.55	данные отсутствуют	данные отсутствуют
625	66665.85	121251.51	данные отсутствуют	данные отсутствуют
626	66665.55	121252.53	данные отсутствуют	данные отсутствуют
627	66665.39	121253.58	данные отсутствуют	данные отсутствуют
628	66665.39	121254.64	данные отсутствуют	данные отсутствуют
629	66949.4	121836.16	данные отсутствуют	данные отсутствуют
630	66962.05	121837.76	данные отсутствуют	данные отсутствуют

Государственный регистратор	ФГИС ЕГРН
полное наименование должности	подпись
	инициалы, фамилия

М.П.

Выписка из Единого государственного реестра недвижимости об объекте недвижимости  
**Описание местоположения земельного участка**

<b>Земельный участок</b>			
(вид объекта недвижимости)			
Лист № <u>   </u> Раздела <b>3.2</b>	Всего листов раздела <b>3.2</b> : <u>   </u>	Всего разделов: <u>   </u>	Всего листов выписки: <u>   </u>
<b>24.06.2021 № 99/2021/400650064</b>			
Кадастровый номер:		<b>78:42:0016202:7</b>	

Сведения о характерных точках границы земельного участка			
Система координат: МСК-05			
Зона №			
Номер точки	Координаты		Средняя квадратическая погрешность определения координат характерных точек границ земельного участка, м
	X	Y	
1	2	3	5
631	66962.83	121837.86	данные отсутствуют
632	66963.62	121837.83	данные отсутствуют
633	66964.39	121837.67	данные отсутствуют
634	66965.13	121837.38	данные отсутствуют
635	66965.81	121836.98	данные отсутствуют
636	66966.41	121836.46	данные отсутствуют
637	66966.91	121835.85	данные отсутствуют
638	66967.31	121835.17	данные отсутствуют
639	66967.59	121834.43	данные отсутствуют
640	66967.74	121833.66	данные отсутствуют
641	66968.2	121831.83	данные отсутствуют
642	66968.53	121829.96	данные отсутствуют
643	66968.71	121828.08	данные отсутствуют
644	66968.74	121826.2	данные отсутствуют
645	66968.62	121824.31	данные отсутствуют

Государственный регистратор	ФГИС ЕГРН
полное наименование должности	инициалы, фамилия
	подпись
	М.П.



Выписка из Единого государственного реестра недвижимости об объекте недвижимости  
**Описание местоположения земельного участка**

<b>Земельный участок</b>			
(вид объекта недвижимости)			
Лист № <u>   </u> Раздела <b>3.2</b>	Всего листов раздела <b>3.2</b> : <u>   </u>	Всего разделов: <u>   </u>	Всего листов выписки: <u>   </u>
<b>24.06.2021 № 99/2021/400650064</b>			
Кадастровый номер:		<b>78:42:0016202:7</b>	

Сведения о характерных точках границы земельного участка			
Система координат: МСК-05			
Зона №			
Номер точки	Координаты		Средняя квадратическая погрешность определения координат характерных точек границ земельного участка, м
	X	Y	
1	2	3	5
646	66968.36	121822.44	данные отсутствуют
647	66967.95	121820.6	данные отсутствуют
648	66967.4	121818.79	данные отсутствуют
649	66966.72	121817.03	данные отсутствуют
650	66965.89	121815.33	данные отсутствуют
651	66964.94	121813.7	данные отсутствуют
652	66963.87	121812.15	данные отсутствуют
653	66962.67	121810.68	данные отсутствуют
654	66961.37	121809.32	данные отсутствуют
655	66959.96	121808.06	данные отсутствуют
656	66958.46	121806.91	данные отсутствуют
657	66956.88	121805.89	данные отсутствуют
658	66954.36	121804.85	данные отсутствуют
659	66951.9	121803.69	данные отсутствуют
660	66949.51	121802.39	данные отсутствуют

Государственный регистратор	ФГИС ЕГРН
полное наименование должности	инициалы, фамилия
	подпись
	М.П.

Выписка из Единого государственного реестра недвижимости об объекте недвижимости  
**Описание местоположения земельного участка**

<b>Земельный участок</b>		
(вид объекта недвижимости)		
Лист № <u>    </u> Раздела <b>3.2</b>	Всего листов раздела <b>3.2</b> : <u>    </u>	Всего листов выписки: <u>    </u>
<b>24.06.2021 № 99/2021/400650064</b>		
Кадастровый номер:		<b>78:42:0016202:7</b>

Сведения о характерных точках границы земельного участка				
Система координат: МСК-05				
Зона №				
Номер точки	Координаты		Описание закрепления на местности	Средняя квадратическая погрешность определения координат характерных точек границ земельного участка, м
	X	Y		
1	2	3	4	5
661	66947.19	121800.96	данные отсутствуют	данные отсутствуют
662	66944.96	121799.41	данные отсутствуют	данные отсутствуют
663	66942.81	121797.74	данные отсутствуют	данные отсутствуют
664	66940.76	121795.96	данные отсутствуют	данные отсутствуют
665	66938.81	121794.06	данные отсутствуют	данные отсутствуют
666	66936.96	121792.06	данные отсутствуют	данные отсутствуют
667	66935.23	121789.97	данные отсутствуют	данные отсутствуют
668	66933.61	121787.78	данные отсутствуют	данные отсутствуют
669	66932.11	121785.51	данные отсутствуют	данные отсутствуют
670	66930.74	121783.16	данные отсутствуют	данные отсутствуют
671	66929.5	121780.74	данные отсутствуют	данные отсутствуют
672	66928.4	121778.25	данные отсутствуют	данные отсутствуют
673	66927.43	121775.71	данные отсутствуют	данные отсутствуют
674	66926.61	121773.12	данные отсутствуют	данные отсутствуют
675	66918.24	121762.8	данные отсутствуют	данные отсутствуют

Государственный регистратор	ФГИС ЕГРН
полное наименование должности	инициалы, фамилия
	подпись
	М.П.

Выписка из Единого государственного реестра недвижимости об объекте недвижимости  
**Описание местоположения земельного участка**

<b>Земельный участок</b>		
(вид объекта недвижимости)		
Лист № <u>3.2</u> Раздела <u>3.2</u>	Всего листов раздела <u>3.2</u> : _____	Всего листов выписки: _____
<b>24.06.2021 № 99/2021/400650064</b>		
Кадастровый номер:		<b>78:42:0016202:7</b>

Сведения о характерных точках границы земельного участка				
Система координат: МСК-05				
Зона № _____				
Номер точки	Координаты		Описание закрепления на местности	Средняя квадратическая погрешность определения координат характерных точек границ земельного участка, м
	X	Y		
1	2	3	4	5
676	66861.62	121732.52	данные отсутствуют	данные отсутствуют
677	66859.7	121732.61	данные отсутствуют	данные отсутствуют
678	66857.8	121732.86	данные отсутствуют	данные отсутствуют
679	66855.92	121733.25	данные отсутствуют	данные отсутствуют
680	66854.08	121733.8	данные отсутствуют	данные отсутствуют
681	66852.29	121734.49	данные отсутствуют	данные отсутствуют
682	66850.56	121735.31	данные отсутствуют	данные отсутствуют
683	66848.9	121736.27	данные отсутствуют	данные отсутствуют
684	66847.32	121737.36	данные отсутствуют	данные отсутствуют
685	66845.83	121738.58	данные отсутствуют	данные отсутствуют
686	66844.44	121739.9	данные отсутствуют	данные отсутствуют
687	66843.16	121741.33	данные отсутствуют	данные отсутствуют
688	66842	121742.86	данные отсутствуют	данные отсутствуют
689	66840.97	121744.47	данные отсутствуют	данные отсутствуют
690	66840.06	121746.16	данные отсутствуют	данные отсутствуют

Государственный регистратор	ФГИС ЕГРН
полное наименование должности	инициалы, фамилия
	подпись
	М.П.

Выписка из Единого государственного реестра недвижимости об объекте недвижимости  
**Описание местоположения земельного участка**

<b>Земельный участок</b>			
(вид объекта недвижимости)			
Лист № <u>   </u> Раздела <b>3.2</b>	Всего листов раздела <b>3.2</b> : <u>   </u>	Всего разделов: <u>   </u>	Всего листов выписки: <u>   </u>
<b>24.06.2021 № 99/2021/400650064</b>			
Кадастровый номер:		<b>78:42:0016202:7</b>	

Сведения о характерных точках границы земельного участка			
Система координат: МСК-05			
Зона №			
Номер точки	Координаты		Средняя квадратическая погрешность определения координат характерных точек границ земельного участка, м
	X	Y	
1	2	3	5
691	66839.29	121747.92	данные отсутствуют
692	66838.67	121749.74	данные отсутствуют
693	66838.18	121751.59	данные отсутствуют
694	66837.85	121753.48	данные отсутствуют
695	66837.67	121755.39	данные отсутствуют
696	66837.63	121757.31	данные отсутствуют
697	66837.76	121759.23	данные отсутствуют
698	66840.45	121767.23	данные отсутствуют
699	66842.99	121775.29	данные отсутствуют
700	66845.4	121783.39	данные отсутствуют
701	66847.66	121791.53	данные отсутствуют
702	66849.78	121799.71	данные отсутствуют
703	66851.76	121807.93	данные отсутствуют
704	66853.59	121816.18	данные отсутствуют
705	66855.27	121824.46	данные отсутствуют

Государственный регистратор	ФГИС ЕГРН
полное наименование должности	инициалы, фамилия
	подпись
	М.П.



Выписка из Единого государственного реестра недвижимости об объекте недвижимости  
**Описание местоположения земельного участка**

<b>Земельный участок</b>	
(вид объекта недвижимости)	
Лист № <u>3.2</u> Раздела <u>3.2</u>	Всего листов раздела <u>3.2</u> : _____
Всего листов выписки: _____	
<b>24.06.2021 № 99/2021/400650064</b>	
Кадастровый номер: <b>78:42:0016202:7</b>	

Сведения о характерных точках границы земельного участка			
Система координат: МСК-05			
Зона № _____			
Номер точки	Координаты		Средняя квадратическая погрешность определения координат характерных точек границ земельного участка, м
	X	Y	
1	2	3	5
706	66856.81	121832.77	данные отсутствуют
707	66857.93	121834.97	данные отсутствуют
708	66859.19	121837.09	данные отсутствуют
709	66860.58	121839.14	данные отсутствуют
710	66862.09	121841.1	данные отсутствуют
711	66863.72	121842.96	данные отсутствуют
712	66865.45	121844.72	данные отсутствуют
713	66867.3	121846.38	данные отсутствуют
714	66869.23	121847.91	данные отсутствуют
715	66871.26	121849.33	данные отсутствуют
716	66873.37	121850.62	данные отсутствуют
717	66875.56	121851.77	данные отсутствуют
718	66877.81	121852.8	данные отсутствуют
719	66880.12	121853.68	данные отсутствуют
720	66882.48	121854.42	данные отсутствуют

Государственный регистратор	ФГИС ЕГРН
полное наименование должности	инициалы, фамилия
	подпись
	М.П.

Выписка из Единого государственного реестра недвижимости об объекте недвижимости  
**Описание местоположения земельного участка**

<b>Земельный участок</b>		
(вид объекта недвижимости)		
Лист № <u>   </u> Раздела <b>3.2</b>	Всего листов раздела <b>3.2</b> : <u>   </u>	Всего листов выписки: <u>   </u>
<b>24.06.2021 № 99/2021/400650064</b>		
Кадастровый номер:		<b>78:42:0016202:7</b>

Сведения о характерных точках границы земельного участка			
Система координат: МСК-05			
Зона №			
Номер точки	Координаты		Средняя квадратическая погрешность определения координат характерных точек границ земельного участка, м
	X	Y	
1	2	3	5
721	66884.88	121855.02	данные отсутствуют
722	66887.31	121855.47	данные отсутствуют
723	66889.77	121855.77	данные отсутствуют
724	66892.24	121855.92	данные отсутствуют
725	66921.09	121842.75	данные отсутствуют
726	66922.94	121841.37	данные отсутствуют
727	66924.89	121840.13	данные отсутствуют
728	66926.92	121839.02	данные отсутствуют
729	66929.01	121838.05	данные отсутствуют
730	66931.17	121837.23	данные отсутствуют
731	66933.38	121836.56	данные отсутствуют
732	66935.63	121836.03	данные отсутствуют
733	66937.91	121835.66	данные отсутствуют
734	66940.21	121835.45	данные отсутствуют
735	66942.52	121835.39	данные отсутствуют

Государственный регистратор	ФГИС ЕГРН
полное наименование должности	инициалы, фамилия
	подпись
	М.П.

Выписка из Единого государственного реестра недвижимости об объекте недвижимости  
**Описание местоположения земельного участка**

<b>Земельный участок</b>		
(вид объекта недвижимости)		
Лист № <u>    </u> Раздела <b>3.2</b>	Всего листов раздела <b>3.2</b> : <u>    </u>	Всего листов выписки: <u>    </u>
<b>24.06.2021 № 99/2021/400650064</b>		
Кадастровый номер:		<b>78:42:0016202:7</b>

Сведения о характерных точках границы земельного участка				
Система координат: МСК-05				
Зона №				
Номер точки	Координаты		Описание закрепления на местности	Средняя квадратическая погрешность определения координат характерных точек границ земельного участка, м
	X	Y		
1	2	3	4	5
736	66944.83	121835.49	данные отсутствуют	данные отсутствуют
737	66947.12	121835.74	данные отсутствуют	данные отсутствуют
738	67057.22	121659.34	данные отсутствуют	данные отсутствуют
739	67057.93	121660.19	данные отсутствуют	данные отсутствуют
740	67058.53	121661.13	данные отсутствуют	данные отсутствуют
741	67059.03	121662.13	данные отсутствуют	данные отсутствуют
742	67059.4	121663.18	данные отсутствуют	данные отсутствуют
743	67059.64	121664.27	данные отсутствуют	данные отсутствуют
744	67059.76	121665.38	данные отсутствуют	данные отсутствуют
745	67059.74	121666.5	данные отсутствуют	данные отсутствуют
746	67059.6	121667.61	данные отсутствуют	данные отсутствуют
747	67059.63	121668.18	данные отсутствуют	данные отсутствуют
748	67059.81	121668.73	данные отсутствуют	данные отсутствуют
749	67060.12	121669.21	данные отсутствуют	данные отсутствуют
750	67060.54	121669.61	данные отсутствуют	данные отсутствуют

Государственный регистратор	ФГИС ЕГРН
полное наименование должности	подпись
	инициалы, фамилия

М.П.

Выписка из Единого государственного реестра недвижимости об объекте недвижимости  
**Описание местоположения земельного участка**

<b>Земельный участок</b>		
(вид объекта недвижимости)		
Лист № <u>    </u> Раздела <b>3.2</b>	Всего листов раздела <b>3.2</b> : <u>    </u>	Всего листов выписки: <u>    </u>
<b>24.06.2021 № 99/2021/400650064</b>		
Кадастровый номер:		<b>78:42:0016202:7</b>

Сведения о характерных точках границы земельного участка				
Система координат: МСК-05				
Зона №				
Номер точки	Координаты		Описание закрепления на местности	Средняя квадратическая погрешность определения координат характерных точек границ земельного участка, м
	X	Y		
1	2	3	4	5
751	67061.05	121669.88	данные отсутствуют	данные отсутствуют
752	67061.61	121670.01	данные отсутствуют	данные отсутствуют
753	67062.19	121670	данные отсутствуют	данные отсутствуют
754	67062.74	121669.84	данные отсутствуют	данные отсутствуют
755	67063.24	121669.55	данные отсутствуют	данные отсутствуют
756	67063.65	121669.15	данные отсутствуют	данные отсутствуют
757	67064.23	121668.58	данные отсутствуют	данные отсутствуют
758	67064.73	121667.93	данные отсутствуют	данные отсутствуют
759	67065.14	121667.22	данные отсутствуют	данные отсутствуют
760	67065.43	121666.46	данные отсутствуют	данные отсутствуют
761	67065.61	121665.66	данные отсутствуют	данные отсутствуют
762	67065.68	121664.85	данные отсутствуют	данные отсутствуют
763	67066.4	121662.09	данные отсутствуют	данные отсутствуют
764	67067.27	121659.39	данные отсутствуют	данные отсутствуют
765	67068.28	121656.72	данные отсутствуют	данные отсутствуют

Государственный регистратор	ФГИС ЕГРН
полное наименование должности	подпись
	инициалы, фамилия

М.П.



Выписка из Единого государственного реестра недвижимости об объекте недвижимости  
**Описание местоположения земельного участка**

<b>Земельный участок</b>		
(вид объекта недвижимости)		
Лист № <u>    </u> Раздела <b>3.2</b>	Всего листов раздела <b>3.2</b> : <u>    </u>	Всего листов выписки: <u>    </u>
<b>24.06.2021 № 99/2021/400650064</b>		
Кадастровый номер:		<b>78:42:0016202:7</b>

Сведения о характерных точках границы земельного участка			
Система координат: МСК-05			
Зона №			
Номер точки	Координаты		Средняя квадратическая погрешность определения координат характерных точек границ земельного участка, м
	X	Y	
1	2	3	5
766	67069.42	121654.12	данные отсутствуют
767	67070.69	121651.57	данные отсутствуют
768	67072.09	121649.1	данные отсутствуют
769	67072.37	121648.34	данные отсутствуют
770	67072.51	121647.54	данные отсутствуют
771	67072.5	121646.72	данные отсутствуют
772	67072.34	121645.93	данные отсутствуют
773	67072.02	121645.18	данные отсутствуют
774	67071.57	121644.5	данные отсутствуют
775	67071.01	121643.92	данные отсутствуют
776	67070.34	121643.46	данные отсутствуют
777	67069.6	121643.14	данные отсутствуют
778	67065.49	121641.07	данные отсутствуют
779	67061.46	121638.87	данные отсутствуют
780	67057.5	121636.56	данные отсутствуют

Государственный регистратор	ФГИС ЕГРН
полное наименование должности	подпись
	инициалы, фамилия

М.П.

Выписка из Единого государственного реестра недвижимости об объекте недвижимости  
**Описание местоположения земельного участка**

<b>Земельный участок</b>		
(вид объекта недвижимости)		
Лист № <u>    </u> Раздела <b>3.2</b>	Всего листов раздела <b>3.2</b> : <u>    </u>	Всего листов выписки: <u>    </u>
<b>24.06.2021 № 99/2021/400650064</b>		
Кадастровый номер:		<b>78:42:0016202:7</b>

Сведения о характерных точках границы земельного участка				
Система координат: МСК-05				
Зона №				
Номер точки	Координаты		Описание закрепления на местности	Средняя квадратическая погрешность определения координат характерных точек границ земельного участка, м
	X	Y		
1	2	3	4	5
781	67053.6	121634.12	данные отсутствуют	данные отсутствуют
782	67049.79	121631.56	данные отсутствуют	данные отсутствуют
783	67046.06	121628.88	данные отсутствуют	данные отсутствуют
784	67042.41	121626.09	данные отсутствуют	данные отсутствуют
785	67038.85	121623.19	данные отсутствуют	данные отсутствуют
786	67035.38	121620.18	данные отсутствуют	данные отсутствуют
787	67032.01	121617.06	данные отсутствуют	данные отсутствуют
788	67028.74	121613.84	данные отсутствуют	данные отсутствуют
789	67025.56	121610.52	данные отсутствуют	данные отсутствуют
790	67022.5	121607.1	данные отсутствуют	данные отсутствуют
791	67019.53	121603.59	данные отсутствуют	данные отсутствуют
792	67016.68	121599.99	данные отсутствуют	данные отсутствуют
793	67013.95	121596.31	данные отсутствуют	данные отсутствуют
794	67013.07	121594.97	данные отсутствуют	данные отсутствуют
795	67012.06	121593.72	данные отсутствуют	данные отсутствуют

Государственный регистратор	ФГИС ЕГРН
полное наименование должности	инициалы, фамилия
	подпись
	М.П.

Выписка из Единого государственного реестра недвижимости об объекте недвижимости  
**Описание местоположения земельного участка**

<b>Земельный участок</b>		
(вид объекта недвижимости)		
Лист № <u>3.2</u> Раздела <u>3.2</u>	Всего листов раздела <u>3.2</u> : _____	Всего листов выписки: _____
<b>24.06.2021 № 99/2021/400650064</b>		
Кадастровый номер:		<b>78:42:0016202:7</b>

Сведения о характерных точках границы земельного участка				
Система координат: МСК-05				
Зона №				
Номер точки	Координаты		Описание закрепления на местности	Средняя квадратическая погрешность определения координат характерных точек границ земельного участка, м
	X	Y		
1	2	3	4	5
796	67010.95	121592.58	данные отсутствуют	данные отсутствуют
797	67009.74	121591.54	данные отсутствуют	данные отсутствуют
798	67008.43	121590.62	данные отсутствуют	данные отсутствуют
799	67007.04	121589.82	данные отсутствуют	данные отсутствуют
800	67005.59	121589.16	данные отсутствуют	данные отсутствуют
801	67004.08	121588.64	данные отсутствуют	данные отсутствуют
802	67002.53	121588.26	данные отсутствуют	данные отсутствуют
803	67000.95	121588.03	данные отсутствуют	данные отсутствуют
804	67000.1	121587.86	данные отсутствуют	данные отсутствуют
805	66999.23	121587.83	данные отсутствуют	данные отсутствуют
806	66998.37	121587.93	данные отсутствуют	данные отсутствуют
807	66997.54	121588.16	данные отсутствуют	данные отсутствуют
808	66996.75	121588.53	данные отсутствуют	данные отсутствуют
809	66996.03	121589.01	данные отсутствуют	данные отсутствуют
810	66995.4	121589.59	данные отсутствуют	данные отсутствуют

Государственный регистратор	ФГИС ЕГРН
полное наименование должности	подпись
	инициалы, фамилия

М.П.

Выписка из Единого государственного реестра недвижимости об объекте недвижимости  
**Описание местоположения земельного участка**

<b>Земельный участок</b>			
(вид объекта недвижимости)			
Лист № <u>   </u> Раздела <b>3.2</b>	Всего листов раздела <b>3.2</b> : <u>   </u>	Всего разделов: <u>   </u>	Всего листов выписки: <u>   </u>
<b>24.06.2021 № 99/2021/400650064</b>			
Кадастровый номер:		<b>78:42:0016202:7</b>	

Сведения о характерных точках границы земельного участка			
Система координат: МСК-05			
Зона №			
Номер точки	Координаты		Средняя квадратическая погрешность определения координат характерных точек границ земельного участка, м
	X	Y	
1	2	3	5
811	66994.86	121590.27	данные отсутствуют
812	66994.43	121591.02	данные отсутствуют
813	66994.13	121591.83	данные отсутствуют
814	66993.95	121592.68	данные отсутствуют
815	66993.92	121593.55	данные отсутствуют
816	66995.02	121596.05	данные отсутствуют
817	66996.26	121598.5	данные отсутствуют
818	66997.63	121600.87	данные отсутствуют
819	66999.13	121603.17	данные отсутствуют
820	67000.74	121605.39	данные отсутствуют
821	67002.48	121607.51	данные отсутствуют
822	67004.32	121609.54	данные отсутствуют
823	67006.27	121611.47	данные отсутствуют
824	67008.32	121613.29	данные отсутствуют
825	67010.46	121615	данные отсутствуют

Государственный регистратор	ФГИС ЕГРН
полное наименование должности	подпись
	инициалы, фамилия

М.П.



Выписка из Единого государственного реестра недвижимости об объекте недвижимости  
**Описание местоположения земельного участка**

<b>Земельный участок</b>			
(вид объекта недвижимости)			
Лист № <u>   </u> Раздела <u>3.2</u>	Всего листов раздела <u>3.2</u> : <u>   </u>	Всего разделов: <u>   </u>	Всего листов выписки: <u>   </u>
<b>24.06.2021 № 99/2021/400650064</b>			
Кадастровый номер:		<b>78:42:0016202:7</b>	

Сведения о характерных точках границы земельного участка			
Система координат: МСК-05			
Зона №			
Номер точки	Координаты		Средняя квадратическая погрешность определения координат характерных точек границ земельного участка, м
	X	Y	
1	2	3	5
826	67012.7	121616.6	данные отсутствуют
827	67016.53	121619.15	данные отсутствуют
828	67020.28	121621.81	данные отсутствуют
829	67023.96	121624.59	данные отсутствуют
830	67027.55	121627.47	данные отсутствуют
831	67031.05	121630.46	данные отсутствуют
832	67034.46	121633.55	данные отсутствуют
833	67037.78	121636.74	данные отсутствуют
834	67041.01	121640.02	данные отсутствуют
835	67044.13	121643.4	данные отсутствуют
836	67047.16	121646.88	данные отсутствуют
837	67129.4	121734.7	данные отсутствуют
838	67131.43	121736.5	данные отсутствуют
839	67132.09	121736.68	данные отсутствуют
840	67132.77	121736.73	данные отсутствуют

Государственный регистратор	ФГИС ЕГРН
полное наименование должности	инициалы, фамилия
	подпись
	М.П.

Выписка из Единого государственного реестра недвижимости об объекте недвижимости  
**Описание местоположения земельного участка**

<b>Земельный участок</b>		
(вид объекта недвижимости)		
Лист № <u>3.2</u> Раздела <u>3.2</u>	Всего листов раздела <u>3.2</u> : _____	Всего листов выписки: _____
<b>24.06.2021 № 99/2021/400650064</b>		
Кадастровый номер:		<b>78:42:0016202:7</b>

Сведения о характерных точках границы земельного участка				
Система координат: МСК-05				
Зона №				
Номер точки	Координаты		Описание закрепления на местности	Средняя квадратическая погрешность определения координат характерных точек границ земельного участка, м
	X	Y		
1	2	3	4	5
841	67133.45	121736.62	данные отсутствуют	данные отсутствуют
842	67134.09	121736.36	данные отсутствуют	данные отсутствуют
843	67134.66	121735.97	данные отсутствуют	данные отсутствуют
844	67135.13	121735.47	данные отсутствуют	данные отсутствуют
845	67135.48	121734.87	данные отсутствуют	данные отсутствуют
846	67135.69	121734.22	данные отсутствуют	данные отсутствуют
847	67135.75	121733.53	данные отсутствуют	данные отсутствуют
848	67135.66	121732.85	данные отсутствуют	данные отсутствуют
849	67135.43	121732.2	данные отсутствуют	данные отсутствуют
850	67135.05	121731.62	данные отсутствуют	данные отсутствуют
851	67134.57	121731.14	данные отсутствуют	данные отсутствуют
852	67134	121731.09	данные отсутствуют	данные отсутствуют
853	67133.47	121730.91	данные отсутствуют	данные отсутствуют
854	67132.99	121730.62	данные отсутствуют	данные отсутствуют
855	67132.58	121730.23	данные отсутствуют	данные отсутствуют

Государственный регистратор	ФГИС ЕГРН
полное наименование должности	подпись
	инициалы, фамилия

М.П.

Выписка из Единого государственного реестра недвижимости об объекте недвижимости  
**Описание местоположения земельного участка**

<b>Земельный участок</b>			
(вид объекта недвижимости)			
Лист № <u>   </u> Раздела <b>3.2</b>	Всего листов раздела <b>3.2</b> : <u>   </u>	Всего разделов: <u>   </u>	Всего листов выписки: <u>   </u>
<b>24.06.2021 № 99/2021/400650064</b>			
Кадастровый номер:		<b>78:42:0016202:7</b>	

Сведения о характерных точках границы земельного участка			
Система координат: МСК-05			
Зона №			
Номер точки	Координаты		Средняя квадратическая погрешность определения координат характерных точек границ земельного участка, м
	X	Y	
1	2	3	5
856	67132.28	121729.76	данные отсутствуют
857	67132.1	121729.23	данные отсутствуют
858	67132.36	121726.32	данные отсутствуют
859	67130.85	121721.4	данные отсутствуют
860	67128.67	121718.08	данные отсутствуют
861	67126.39	121714.84	данные отсутствуют
862	67123.99	121711.67	данные отсутствуют
863	67121.5	121708.59	данные отсутствуют
864	67118.9	121705.6	данные отсутствуют
865	67116.2	121702.69	данные отсутствуют
866	67113.41	121699.87	данные отсутствуют
867	67110.53	121697.15	данные отсутствуют
868	67107.55	121694.53	данные отсутствуют
869	67104.5	121692.01	данные отсутствуют
870	67095.06	121677.95	данные отсутствуют

Государственный регистратор	ФГИС ЕГРН
полное наименование должности	инициалы, фамилия
	подпись
	М.П.

Выписка из Единого государственного реестра недвижимости об объекте недвижимости  
**Описание местоположения земельного участка**

<b>Земельный участок</b>			
(вид объекта недвижимости)			
Лист № <u>   </u> Раздела <b>3.2</b>	Всего листов раздела <b>3.2</b> : <u>   </u>	Всего разделов: <u>   </u>	Всего листов выписки: <u>   </u>
<b>24.06.2021 № 99/2021/400650064</b>			
Кадастровый номер:		<b>78:42:0016202:7</b>	

Сведения о характерных точках границы земельного участка			
Система координат: МСК-05			
Зона №			
Номер точки	Координаты		Средняя квадратическая погрешность определения координат характерных точек границ земельного участка, м
	X	Y	
1	2	3	5
871	67093.94	121676.41	данные отсутствуют
872	67092.95	121674.8	данные отсутствуют
873	67092.08	121673.12	данные отсутствуют
874	67091.34	121671.37	данные отсутствуют
875	67090.73	121669.58	данные отсутствуют
876	67090.26	121667.74	данные отсутствуют
877	67089.94	121665.87	данные отсутствуют
878	67089.76	121663.99	данные отсутствуют
879	67089.72	121662.1	данные отсутствуют
880	67089.53	121661.54	данные отсутствуют
881	67089.24	121661.04	данные отсутствуют
882	67088.84	121660.61	данные отсутствуют
883	67088.36	121660.28	данные отсутствуют
884	67087.82	121660.06	данные отсутствуют
885	67087.24	121659.96	данные отсутствуют

Государственный регистратор	ФГИС ЕГРН
полное наименование должности	инициалы, фамилия
	подпись
	М.П.



Выписка из Единого государственного реестра недвижимости об объекте недвижимости  
**Описание местоположения земельного участка**

<b>Земельный участок</b>			
(вид объекта недвижимости)			
Лист № <u>3.2</u> Раздела <u>3.2</u>	Всего листов раздела <u>3.2</u> : _____	Всего разделов: _____	Всего листов выписки: _____
<b>24.06.2021 № 99/2021/400650064</b>			
Кадастровый номер:		<b>78:42:0016202:7</b>	

Сведения о характерных точках границы земельного участка			
Система координат: МСК-05			
Зона № _____			
Номер точки	Координаты		Средняя квадратическая погрешность определения координат характерных точек границ земельного участка, м
	X	Y	
1	2	3	5
886	67086.66	121659.98	данные отсутствуют
887	67086.09	121660.14	данные отсутствуют
888	67085.58	121660.41	данные отсутствуют
889	67085.08	121662.55	данные отсутствуют
890	67084.47	121664.67	данные отсутствуют
891	67083.72	121666.75	данные отсутствуют
892	67082.85	121668.77	данные отсутствуют
893	67081.86	121670.74	данные отсутствуют
894	67080.75	121672.65	данные отсутствуют
895	67079.54	121674.49	данные отсутствуют
896	67078.67	121676.23	данные отсутствуют
897	67077.95	121678.03	данные отсутствуют
898	67077.37	121679.88	данные отсутствуют
899	67076.94	121681.78	данные отсутствуют
900	67076.66	121683.7	данные отсутствуют

Государственный регистратор	ФГИС ЕГРН
полное наименование должности	инициалы, фамилия
	подпись
	М.П.

Выписка из Единого государственного реестра недвижимости об объекте недвижимости  
**Описание местоположения земельного участка**

<b>Земельный участок</b>		
(вид объекта недвижимости)		
Лист № <u>3.2</u> Раздела <u>3.2</u>	Всего листов раздела <u>3.2</u> : _____	Всего листов выписки: _____
<b>24.06.2021 № 99/2021/400650064</b>		
Кадастровый номер:		<b>78:42:0016202:7</b>

Сведения о характерных точках границы земельного участка				
Система координат: МСК-05				
Зона № _____				
Номер точки	Координаты		Описание закрепления на местности	Средняя квадратическая погрешность определения координат характерных точек границ земельного участка, м
	X	Y		
1	2	3	4	5
901	67076.53	121685.64	данные отсутствуют	данные отсутствуют
902	67076.56	121687.58	данные отсутствуют	данные отсутствуют
903	67076.73	121689.51	данные отсутствуют	данные отсутствуют
904	67077.06	121691.43	данные отсутствуют	данные отсутствуют
905	67077.54	121693.31	данные отсутствуют	данные отсутствуют
906	67078.17	121695.15	данные отсутствуют	данные отсутствуют
907	67078.94	121696.93	данные отсутствуют	данные отсутствуют
908	67079.84	121698.65	данные отсутствуют	данные отсутствуют
909	67080.88	121700.29	данные отсутствуют	данные отсутствуют
910	67082.05	121701.85	данные отсутствуют	данные отсутствуют
911	67083.33	121703.3	данные отсутствуют	данные отсутствуют
912	67084.73	121704.66	данные отсутствуют	данные отсутствуют
913	67433.76	121528.25	данные отсутствуют	данные отсутствуют
914	67449.88	121535.82	данные отсутствуют	данные отсутствуют
915	67465.31	121546.46	данные отсутствуют	данные отсутствуют

Государственный регистратор	ФГИС ЕГРН
полное наименование должности	инициалы, фамилия
	подпись
	М.П.

Выписка из Единого государственного реестра недвижимости об объекте недвижимости  
**Описание местоположения земельного участка**

<b>Земельный участок</b>			
(вид объекта недвижимости)			
Лист № <u>    </u> Раздела <b>3.2</b>	Всего листов раздела <b>3.2</b> : <u>    </u>	Всего разделов: <u>    </u>	Всего листов выписки: <u>    </u>
<b>24.06.2021 № 99/2021/400650064</b>			
Кадастровый номер:		<b>78:42:0016202:7</b>	

Сведения о характерных точках границы земельного участка			
Система координат: МСК-05			
Зона №			
Номер точки	Координаты		Средняя квадратическая погрешность определения координат характерных точек границ земельного участка, м
	X	Y	
1	2	3	5
916	67488.71	121556.22	данные отсутствуют
917	67490.47	121557.09	данные отсутствуют
918	67492.16	121558.1	данные отсутствуют
919	67493.77	121559.24	данные отсутствуют
920	67495.29	121560.49	данные отсутствуют
921	67496.71	121561.86	данные отсутствуют
922	67498.01	121563.34	данные отсутствуют
923	67499.2	121564.91	данные отсутствуют
924	67500.27	121566.56	данные отсутствуют
925	67501.2	121568.3	данные отсутствуют
926	67502	121570.1	данные отсутствуют
927	67502.66	121571.96	данные отсутствуют
928	67503.17	121573.86	данные отсутствуют
929	67503.53	121575.8	данные отсутствуют
930	67503.74	121577.76	данные отсутствуют

Государственный регистратор	ФГИС ЕГРН
полное наименование должности	подпись
	инициалы, фамилия

М.П.

Выписка из Единого государственного реестра недвижимости об объекте недвижимости  
**Описание местоположения земельного участка**

<b>Земельный участок</b>		
(вид объекта недвижимости)		
Лист № <u>    </u> Раздела <b>3.2</b>	Всего листов раздела <b>3.2</b> : <u>    </u>	Всего листов выписки: <u>    </u>
<b>24.06.2021 № 99/2021/400650064</b>		
Кадастровый номер:		<b>78:42:0016202:7</b>

Сведения о характерных точках границы земельного участка				
Система координат: МСК-05				
Зона №				
Номер точки	Координаты		Описание закрепления на местности	Средняя квадратическая погрешность определения координат характерных точек границ земельного участка, м
	X	Y		
1	2	3	4	5
931	67503.81	121579.73	данные отсутствуют	данные отсутствуют
932	67503.72	121581.7	данные отсутствуют	данные отсутствуют
933	67503.81	121582.46	данные отсутствуют	данные отсутствуют
934	67504.06	121583.19	данные отсутствуют	данные отсутствуют
935	67504.45	121583.86	данные отсутствуют	данные отсутствуют
936	67504.95	121584.45	данные отсутствуют	данные отсутствуют
937	67505.56	121584.92	данные отсутствуют	данные отсутствуют
938	67506.25	121585.27	данные отсутствуют	данные отсутствуют
939	67507	121585.47	данные отсутствуют	данные отсутствуют
940	67507.77	121585.53	данные отсутствуют	данные отсутствуют
941	67508.54	121585.43	данные отсутствуют	данные отсутствуют
942	67509.27	121585.19	данные отсутствуют	данные отсутствуют
943	67509.94	121584.82	данные отсутствуют	данные отсутствуют
944	67510.53	121584.31	данные отсутствуют	данные отсутствуют
945	67511.01	121583.71	данные отсутствуют	данные отсутствуют

Государственный регистратор	ФГИС ЕГРН
полное наименование должности	подпись
	инициалы, фамилия

М.П.



Выписка из Единого государственного реестра недвижимости об объекте недвижимости  
**Описание местоположения земельного участка**

<b>Земельный участок</b>			
(вид объекта недвижимости)			
Лист № <u>   </u> Раздела <b>3.2</b>	Всего листов раздела <b>3.2</b> : <u>   </u>	Всего разделов: <u>   </u>	Всего листов выписки: <u>   </u>
<b>24.06.2021 № 99/2021/400650064</b>			
Кадастровый номер:		<b>78:42:0016202:7</b>	

Сведения о характерных точках границы земельного участка			
Система координат: МСК-05			
Зона №			
Номер точки	Координаты		Средняя квадратическая погрешность определения координат характерных точек границ земельного участка, м
	X	Y	
1	2	3	5
946	67511.36	121583.02	данные отсутствуют
947	67511.57	121582.28	данные отсутствуют
948	67511.64	121581.51	данные отсутствуют
949	67508.45	121563.7	данные отсутствуют
950	67507.83	121562.23	данные отсутствуют
951	67507.08	121560.81	данные отсутствуют
952	67506.22	121559.47	данные отсутствуют
953	67505.25	121558.21	данные отсутствуют
954	67504.18	121557.03	данные отсутствуют
955	67503	121555.95	данные отсутствуют
956	67501.74	121554.97	данные отсутствуют
957	67500.4	121554.11	данные отсутствуют
958	67498.99	121553.36	данные отсутствуют
959	67497.53	121552.74	данные отсутствуют
960	67466.72	121539.2	данные отсутствуют

Государственный регистратор	ФГИС ЕГРН
полное наименование должности	инициалы, фамилия
	подпись
	М.П.

Выписка из Единого государственного реестра недвижимости об объекте недвижимости  
**Описание местоположения земельного участка**

<b>Земельный участок</b>	
(вид объекта недвижимости)	
Лист № <u>3.2</u> Раздела <u>3.2</u>	Всего листов выписки: _____
Всего листов раздела <u>3.2</u> : _____	Всего разделов: _____
<b>24.06.2021 № 99/2021/400650064</b>	
Кадастровый номер:	<b>78:42:0016202:7</b>

Сведения о характерных точках границы земельного участка			
Система координат: МСК-05			
Зона № _____			
Номер точки	Координаты		Средняя квадратическая погрешность определения координат характерных точек границ земельного участка, м
	X	Y	
1	2	3	5
961	67443.38	121521.76	данные отсутствуют
962	67434.14	121519.16	данные отсутствуют
963	67433.3	121519.14	данные отсутствуют
964	67432.48	121519.27	данные отсутствуют
965	67431.7	121519.55	данные отсутствуют
966	67430.98	121519.96	данные отсутствуют
967	67430.35	121520.5	данные отсутствуют
968	67429.82	121521.15	данные отсутствуют
969	67429.43	121521.88	данные отсутствуют
970	67429.17	121522.67	данные отсутствуют
971	67429.06	121523.5	данные отсутствуют
972	67429.1	121524.33	данные отсутствуют
973	67429.29	121525.14	данные отсутствуют
974	67429.63	121525.9	данные отсутствуют
975	67430.09	121526.58	данные отсутствуют

Государственный регистратор	ФГИС ЕГРН
полное наименование должности	инициалы, фамилия
	подпись
	М.П.

Выписка из Единого государственного реестра недвижимости об объекте недвижимости  
**Описание местоположения земельного участка**

<b>Земельный участок</b>			
(вид объекта недвижимости)			
Лист № <u>3.2</u> Раздела <u>3.2</u>	Всего листов раздела <u>3.2</u> : _____	Всего разделов: _____	Всего листов выписки: _____
<b>24.06.2021 № 99/2021/400650064</b>			
Кадастровый номер:		<b>78:42:0016202:7</b>	

Сведения о характерных точках границы земельного участка			
Система координат: МСК-05			
Зона № _____			
Номер точки	Координаты		Средняя квадратическая погрешность определения координат характерных точек границ земельного участка, м
	X	Y	
1	2	3	5
976	67430.68	121527.18	данные отсутствуют
977	67431.36	121527.65	данные отсутствуют
978	67432.12	121527.99	данные отсутствуют
979	67432.92	121528.19	данные отсутствуют
980	67403.65	121822.51	данные отсутствуют
981	67404.69	121822.52	данные отсутствуют
982	67405.72	121822.39	данные отсутствуют
983	67406.73	121822.12	данные отсутствуют
984	67407.69	121821.71	данные отсутствуют
985	67408.58	121821.18	данные отсутствуют
986	67409.4	121820.53	данные отсутствуют
987	67410.12	121819.78	данные отсутствуют
988	67410.73	121818.94	данные отсутствуют
989	67411.22	121818.02	данные отсутствуют
990	67411.58	121817.04	данные отсутствуют

Государственный регистратор	ФГИС ЕГРН
полное наименование должности	инициалы, фамилия
	подпись
	М.П.

Выписка из Единого государственного реестра недвижимости об объекте недвижимости  
**Описание местоположения земельного участка**

<b>Земельный участок</b>		
(вид объекта недвижимости)		
Лист № <u>    </u> Раздела <b>3.2</b>	Всего листов раздела <b>3.2</b> : <u>    </u>	Всего листов выписки: <u>    </u>
<b>24.06.2021 № 99/2021/400650064</b>		
Кадастровый номер:		<b>78:42:0016202:7</b>

Сведения о характерных точках границы земельного участка			
Система координат: МСК-05			
Зона №			
Номер точки	Координаты		Средняя квадратическая погрешность определения координат характерных точек границ земельного участка, м
	X	Y	
1	2	3	5
991	67411.81	121816.02	данные отсутствуют
992	67411.89	121814.98	данные отсутствуют
993	67411.83	121813.94	данные отсутствуют
994	67411.63	121812.92	данные отсутствуют
995	67411.3	121811.94	данные отсутствуют
996	67357.99	121774.18	данные отсутствуют
997	67356.75	121774.04	данные отсутствуют
998	67355.51	121774.05	данные отсутствуют
999	67354.28	121774.23	данные отсутствуют
1000	67353.09	121774.56	данные отсутствуют
1001	67351.94	121775.04	данные отсутствуют
1002	67350.87	121775.66	данные отсутствуют
1003	67349.88	121776.41	данные отсутствуют
1004	67349	121777.28	данные отсутствуют
1005	67348.23	121778.26	данные отсутствуют

Государственный регистратор	ФГИС ЕГРН
полное наименование должности	подпись
	инициалы, фамилия

М.П.



Выписка из Единого государственного реестра недвижимости об объекте недвижимости  
**Описание местоположения земельного участка**

<b>Земельный участок</b>			
(вид объекта недвижимости)			
Лист № <u>    </u> Раздела <b>3.2</b>	Всего листов раздела <b>3.2</b> : <u>    </u>	Всего разделов: <u>    </u>	Всего листов выписки: <u>    </u>
<b>24.06.2021 № 99/2021/400650064</b>			
Кадастровый номер:		<b>78:42:0016202:7</b>	

Сведения о характерных точках границы земельного участка			
Система координат: МСК-05			
Зона №			
Номер точки	Координаты		Средняя квадратическая погрешность определения координат характерных точек границ земельного участка, м
	X	Y	
1	2	3	5
1006	67347.6	121779.32	данные отсутствуют
1007	67347.1	121780.46	данные отсутствуют
1008	67346.75	121781.65	данные отсутствуют
1009	67346.56	121782.88	данные отсутствуют
1010	67346.53	121784.12	данные отсутствуют
1011	67553	121706.07	данные отсутствуют
1012	67554.05	121716.35	данные отсутствуют
1013	67554.04	121717.23	данные отсутствуют
1014	67554.17	121718.11	данные отсутствуют
1015	67554.41	121718.97	данные отсутствуют
1016	67554.78	121719.78	данные отсутствуют
1017	67555.25	121720.53	данные отсутствуют
1018	67555.83	121721.21	данные отсутствуют
1019	67566.85	121723.48	данные отсутствуют
1020	67567.31	121723.62	данные отсутствуют

Государственный регистратор	ФГИС ЕГРН
полное наименование должности	инициалы, фамилия
	подпись
	М.П.

Выписка из Единого государственного реестра недвижимости об объекте недвижимости  
**Описание местоположения земельного участка**

<b>Земельный участок</b>			
(вид объекта недвижимости)			
Лист № <u>3.2</u> Раздела <u>3.2</u>	Всего листов раздела <u>3.2</u> : _____	Всего разделов: _____	Всего листов выписки: _____
<b>24.06.2021 № 99/2021/400650064</b>			
Кадастровый номер:		<b>78:42:0016202:7</b>	

Сведения о характерных точках границы земельного участка			
Система координат: МСК-05			
Зона № _____			
Номер точки	Координаты		Средняя квадратическая погрешность определения координат характерных точек границ земельного участка, м
	X	Y	
1	2	3	5
1021	67567.71	121723.91	данные отсутствуют
1022	67568	121724.31	данные отсутствуют
1023	67568.15	121724.78	данные отсутствуют
1024	67568.14	121725.27	данные отсутствуют
1025	67567.98	121725.74	данные отсутствуют
1026	67567.17	121729.15	данные отсутствуют
1027	67567.49	121732.69	данные отсутствуют
1028	67567.72	121733.25	данные отсутствуют
1029	67568.07	121733.75	данные отсутствуют
1030	67568.53	121734.15	данные отсутствуют
1031	67569.06	121734.46	данные отсутствуют
1032	67569.64	121734.63	данные отсутствуют
1033	67570.25	121734.68	данные отсутствуют
1034	67570.85	121734.59	данные отсутствуют
1035	67571.42	121734.37	данные отсутствуют

Государственный регистратор	ФГИС ЕГРН
полное наименование должности	подпись
	инициалы, фамилия

М.П.

Выписка из Единого государственного реестра недвижимости об объекте недвижимости  
**Описание местоположения земельного участка**

<b>Земельный участок</b>			
(вид объекта недвижимости)			
Лист № <u>3.2</u> Раздела <u>3.2</u>	Всего листов раздела <u>3.2</u> : _____	Всего разделов: _____	Всего листов выписки: _____
<b>24.06.2021 № 99/2021/400650064</b>			
Кадастровый номер:		<b>78:42:0016202:7</b>	

Сведения о характерных точках границы земельного участка			
Система координат: МСК-05			
Зона № _____			
Номер точки	Координаты		Средняя квадратическая погрешность определения координат характерных точек границ земельного участка, м
	X	Y	
1	2	3	5
1036	67571.93	121734.03	данные отсутствуют
1037	67572.36	121733.6	данные отсутствуют
1038	67573.36	121732.39	данные отсутствуют
1039	67574.48	121731.29	данные отсутствуют
1040	67575.71	121730.31	данные отсутствуют
1041	67577.03	121729.46	данные отсутствуют
1042	67578.42	121728.74	данные отсутствуют
1043	67579.89	121728.17	данные отсутствуют
1044	67580.69	121727.53	данные отсутствуют
1045	67581.4	121726.78	данные отсутствуют
1046	67581.98	121725.93	данные отсутствуют
1047	67582.44	121725.01	данные отсутствуют
1048	67582.76	121724.03	данные отсутствуют
1049	67582.93	121723.01	данные отсутствуют
1050	67582.95	121721.98	данные отсутствуют

Государственный регистратор	ФГИС ЕГРН
полное наименование должности	инициалы, фамилия
	подпись
	М.П.

Выписка из Единого государственного реестра недвижимости об объекте недвижимости  
**Описание местоположения земельного участка**

<b>Земельный участок</b>			
(вид объекта недвижимости)			
Лист № <u>3.2</u> Раздела <u>3.2</u>	Всего листов раздела <u>3.2</u> : _____	Всего разделов: _____	Всего листов выписки: _____
<b>24.06.2021 № 99/2021/400650064</b>			
Кадастровый номер:		<b>78:42:0016202:7</b>	

Сведения о характерных точках границы земельного участка			
Система координат: МСК-05			
Зона № _____			
Номер точки	Координаты		Средняя квадратическая погрешность определения координат характерных точек границ земельного участка, м
	X	Y	
1	2	3	5
1051	67582.81	121720.96	данные отсутствуют
1052	67582.54	121719.97	данные отсутствуют
1053	67582.11	121719.03	данные отсутствуют
1054	67581.56	121718.16	данные отсутствуют
1055	67580.88	121717.39	данные отсутствуют
1056	67580.1	121716.72	данные отсутствуют
1057	67579.23	121716.17	данные отсутствуют
1058	67578.29	121715.76	данные отсутствуют
1059	67577.3	121715.49	данные отсутствуют
1060	67574.93	121714.59	данные отсутствуют
1061	67572.63	121713.56	данные отсутствуют
1062	67570.39	121712.39	данные отсутствуют
1063	67568.23	121711.09	данные отсутствуют
1064	67566.15	121709.66	данные отсутствуют
1065	67564.15	121708.11	данные отсутствуют

Государственный регистратор	ФГИС ЕГРН
полное наименование должности	инициалы, фамилия
	подпись
	М.П.



Выписка из Единого государственного реестра недвижимости об объекте недвижимости  
**Описание местоположения земельного участка**

<b>Земельный участок</b>			
(вид объекта недвижимости)			
Лист № <u>    </u> Раздела <b>3.2</b>	Всего листов раздела <b>3.2</b> : <u>    </u>	Всего разделов: <u>    </u>	Всего листов выписки: <u>    </u>
<b>24.06.2021 № 99/2021/400650064</b>			
Кадастровый номер:		<b>78:42:0016202:7</b>	

Сведения о характерных точках границы земельного участка			
Система координат: МСК-05			
Зона №			
Номер точки	Координаты		Средняя квадратическая погрешность определения координат характерных точек границ земельного участка, м
	X	Y	
1	2	3	5
1066	67562.25	121706.45	данные отсутствуют
1067	67560.46	121704.67	данные отсутствуют
1068	67558.77	121702.8	данные отсутствуют
1069	67557.2	121700.82	данные отсутствуют
1070	67555.75	121698.76	данные отсутствуют
1071	67554.71	121695.51	данные отсутствуют
1072	67553.82	121692.22	данные отсутствуют
1073	67553.06	121688.89	данные отсутствуют
1074	67552.45	121685.54	данные отсутствуют
1075	67551.99	121682.16	данные отсутствуют
1076	67551.67	121678.77	данные отсутствуют
1077	67551.5	121675.36	данные отсутствуют
1078	67551.47	121671.96	данные отсутствуют
1079	67551.59	121668.55	данные отсутствуют
1080	67551.86	121665.15	данные отсутствуют

Государственный регистратор	ФГИС ЕГРН
полное наименование должности	инициалы, фамилия
	подпись
	М.П.

Выписка из Единого государственного реестра недвижимости об объекте недвижимости  
**Описание местоположения земельного участка**

<b>Земельный участок</b>		
(вид объекта недвижимости)		
Лист № <u>3.2</u> Раздела <b>3.2</b>	Всего листов раздела <b>3.2</b> : _____	Всего листов выписки: _____
<b>24.06.2021 № 99/2021/400650064</b>		
Кадастровый номер:		<b>78:42:0016202:7</b>

Сведения о характерных точках границы земельного участка			
Система координат: МСК-05			
Зона № _____			
Номер точки	Координаты		Средняя квадратическая погрешность определения координат характерных точек границ земельного участка, м
	X	Y	
1	2	3	5
1081	67552.27	121661.77	данные отсутствуют
1082	67552.83	121658.41	данные отсутствуют
1083	67552.99	121647.23	данные отсутствуют
1084	67552.51	121637.75	данные отсутствуют
1085	67555.91	121628.6	данные отсутствуют
1086	67556.19	121627.59	данные отсутствуют
1087	67556.34	121626.56	данные отсутствуют
1088	67556.34	121625.52	данные отсутствуют
1089	67556.19	121624.49	данные отсутствуют
1090	67555.91	121623.49	данные отсутствуют
1091	67555.48	121622.54	данные отсутствуют
1092	67554.93	121621.65	данные отсутствуют
1093	67554.25	121620.86	данные отсутствуют
1094	67553.48	121620.17	данные отсутствуют
1095	67552.11	121618.56	данные отсутствуют

Государственный регистратор	ФГИС ЕГРН
полное наименование должности	инициалы, фамилия
	подпись
	М.П.

Выписка из Единого государственного реестра недвижимости об объекте недвижимости  
**Описание местоположения земельного участка**

<b>Земельный участок</b>			
(вид объекта недвижимости)			
Лист № <u>   </u> Раздела <b>3.2</b>	Всего листов раздела <b>3.2</b> : <u>   </u>	Всего разделов: <u>   </u>	Всего листов выписки: <u>   </u>
<b>24.06.2021 № 99/2021/400650064</b>			
Кадастровый номер:		<b>78:42:0016202:7</b>	

Сведения о характерных точках границы земельного участка			
Система координат: МСК-05			
Зона №			
Номер точки	Координаты		Средняя квадратическая погрешность определения координат характерных точек границ земельного участка, м
	X	Y	
1	2	3	5
1096	67550.65	121617.02	данные отсутствуют
1097	67549.12	121615.57	данные отсутствуют
1098	67547.51	121614.2	данные отсутствуют
1099	67545.82	121612.92	данные отсутствуют
1100	67544.08	121611.74	данные отсутствуют
1101	67541.59	121610.36	данные отсутствуют
1102	67539.19	121608.84	данные отсутствуют
1103	67536.87	121607.2	данные отсутствуют
1104	67534.66	121605.42	данные отсутствуют
1105	67532.54	121603.53	данные отсутствуют
1106	67530.53	121601.52	данные отсутствуют
1107	67528.64	121599.4	данные отсутствуют
1108	67526.88	121597.18	данные отсутствуют
1109	67526.07	121596.66	данные отсутствуют
1110	67525.2	121596.28	данные отсутствуют

Государственный регистратор	ФГИС ЕГРН
полное наименование должности	подпись
	инициалы, фамилия

М.П.

Выписка из Единого государственного реестра недвижимости об объекте недвижимости  
**Описание местоположения земельного участка**

<b>Земельный участок</b>			
(вид объекта недвижимости)			
Лист № <u>   </u> Раздела <b>3.2</b>	Всего листов раздела <b>3.2</b> : <u>   </u>	Всего разделов: <u>   </u>	Всего листов выписки: <u>   </u>
<b>24.06.2021 № 99/2021/400650064</b>			
Кадастровый номер:		<b>78:42:0016202:7</b>	

Сведения о характерных точках границы земельного участка			
Система координат: МСК-05			
Зона №			
Номер точки	Координаты		Средняя квадратическая погрешность определения координат характерных точек границ земельного участка, м
	X	Y	
1	2	3	5
1111	67524.28	121596.05	данные отсутствуют
1112	67523.33	121595.96	данные отсутствуют
1113	67522.38	121596.02	данные отсутствуют
1114	67521.45	121596.23	данные отсутствуют
1115	67520.56	121596.59	данные отсутствуют
1116	67519.75	121597.08	данные отсутствуют
1117	67519.02	121597.69	данные отсутствуют
1118	67518.4	121598.42	данные отсутствуют
1119	67518.21	121598.72	данные отсутствуют
1120	67518.14	121599.07	данные отсутствуют
1121	67518.19	121599.42	данные отсутствуют
1122	67518.36	121599.74	данные отсутствуют
1123	67518.62	121599.98	данные отсутствуют
1124	67518.96	121600.12	данные отсутствуют
1125	67521.48	121599.47	данные отсутствуют

Государственный регистратор	ФГИС ЕГРН
полное наименование должности	подпись
	инициалы, фамилия

М.П.

Выписка из Единого государственного реестра недвижимости об объекте недвижимости  
**Описание местоположения земельного участка**

<b>Земельный участок</b>		
(вид объекта недвижимости)		
Лист № <u>    </u> Раздела <b>3.2</b>	Всего листов раздела <b>3.2</b> : <u>    </u>	Всего листов выписки: <u>    </u>
<b>24.06.2021 № 99/2021/400650064</b>		
Кадастровый номер:		<b>78:42:0016202:7</b>

Сведения о характерных точках границы земельного участка				
Система координат: МСК-05				
Зона №				
Номер точки	Координаты		Описание закрепления на местности	Средняя квадратическая погрешность определения координат характерных точек границ земельного участка, м
	X	Y		
1	2	3	4	5
1126	67521.82	121599.19	данные отсутствуют	данные отсутствуют
1127	67522.23	121599.06	данные отсутствуют	данные отсутствуют
1128	67522.67	121599.08	данные отсутствуют	данные отсутствуют
1129	67523.07	121599.26	данные отсутствуют	данные отсутствуют
1130	67523.39	121599.56	данные отсутствуют	данные отсутствуют
1131	67523.58	121599.96	данные отсутствуют	данные отсутствуют
1132	67524.94	121601.8	данные отсутствуют	данные отсутствуют
1133	67526.41	121603.56	данные отсутствуют	данные отсутствуют
1134	67527.98	121605.23	данные отсутствуют	данные отсутствуют
1135	67529.65	121606.8	данные отсутствуют	данные отсутствуют
1136	67531.4	121608.28	данные отсутствуют	данные отсутствуют
1137	67533.24	121609.65	данные отсутствуют	данные отсутствуют
1138	67535.16	121610.91	данные отсутствуют	данные отсутствуют
1139	67537.14	121612.06	данные отсутствуют	данные отсутствуют
1140	67539.19	121613.09	данные отсутствуют	данные отсутствуют

Государственный регистратор	ФГИС ЕГРН
полное наименование должности	подпись
	инициалы, фамилия

М.П.



Выписка из Единого государственного реестра недвижимости об объекте недвижимости  
**Описание местоположения земельного участка**

<b>Земельный участок</b>			
(вид объекта недвижимости)			
Лист № <u>   </u> Раздела <b>3.2</b>	Всего листов раздела <b>3.2</b> : <u>   </u>	Всего разделов: <u>   </u>	Всего листов выписки: <u>   </u>
<b>24.06.2021 № 99/2021/400650064</b>			
Кадастровый номер:		<b>78:42:0016202:7</b>	

Сведения о характерных точках границы земельного участка			
Система координат: МСК-05			
Зона №			
Номер точки	Координаты		Средняя квадратическая погрешность определения координат характерных точек границ земельного участка, м
	X	Y	
1	2	3	5
1141	67541.3	121614	данные отсутствуют
1142	67542.36	121615.36	данные отсутствуют
1143	67543.32	121616.81	данные отсутствуют
1144	67544.14	121618.33	данные отсутствуют
1145	67544.84	121619.92	данные отсутствуют
1146	67545.4	121621.55	данные отсутствуют
1147	67545.82	121623.24	данные отсутствуют
1148	67546.11	121624.95	данные отсутствуют
1149	67541.2	121643.39	данные отсутствуют
1150	67543.3	121696.88	данные отсутствуют
1151	67748.71	121955.06	данные отсутствуют
1152	67749.06	121954.49	данные отсутствуют
1153	67749.29	121953.87	данные отсутствуют
1154	67749.38	121953.21	данные отсутствуют
1155	67749.33	121952.55	данные отсутствуют

Государственный регистратор	ФГИС ЕГРН
полное наименование должности	подпись
	инициалы, фамилия

М.П.

Выписка из Единого государственного реестра недвижимости об объекте недвижимости  
**Описание местоположения земельного участка**

<b>Земельный участок</b>			
(вид объекта недвижимости)			
Лист № <u>   </u> Раздела <u>3.2</u>	Всего листов раздела <u>3.2</u> : <u>   </u>	Всего разделов: <u>   </u>	Всего листов выписки: <u>   </u>
<b>24.06.2021 № 99/2021/400650064</b>			
Кадастровый номер:		<b>78:42:0016202:7</b>	

Сведения о характерных точках границы земельного участка			
Система координат: МСК-05			
Зона №			
Номер точки	Координаты		Средняя квадратическая погрешность определения координат характерных точек границ земельного участка, м
	X	Y	
1	2	3	5
1156	67749.15	121951.91	данные отсутствуют
1157	67748.84	121951.32	данные отсутствуют
1158	67748.41	121950.81	данные отсутствуют
1159	67747.88	121950.4	данные отсутствуют
1160	67747.29	121950.12	данные отсутствуют
1161	67746	121949.95	данные отсутствуют
1162	67744.75	121949.65	данные отсутствуют
1163	67743.53	121949.2	данные отсутствуют
1164	67742.38	121948.61	данные отсутствуют
1165	67741.3	121947.9	данные отсутствуют
1166	67740.31	121947.06	данные отсутствуют
1167	67739.43	121946.12	данные отсутствуют
1168	67738.66	121945.09	данные отсутствуют
1169	67737.85	121943.98	данные отсутствуют
1170	67737.17	121942.8	данные отсутствуют

Государственный регистратор	ФГИС ЕГРН
полное наименование должности	подпись
	инициалы, фамилия

М.П.

Выписка из Единого государственного реестра недвижимости об объекте недвижимости  
**Описание местоположения земельного участка**

<b>Земельный участок</b>			
(вид объекта недвижимости)			
Лист № <u>3.2</u> Раздела <u>3.2</u>	Всего листов раздела <u>3.2</u> : _____	Всего разделов: _____	Всего листов выписки: _____
<b>24.06.2021 № 99/2021/400650064</b>			
Кадастровый номер:		<b>78:42:0016202:7</b>	

Сведения о характерных точках границы земельного участка				
Система координат: МСК-05				
Зона № _____				
Номер точки	Координаты		Описание закрепления на местности	Средняя квадратическая погрешность определения координат характерных точек границ земельного участка, м
	X	Y		
1	2	3	4	5
1171	67736.62	121941.55	данные отсутствуют	данные отсутствуют
1172	67736.21	121940.25	данные отсутствуют	данные отсутствуют
1173	67735.95	121938.91	данные отсутствуют	данные отсутствуют
1174	67735.82	121937.56	данные отсутствуют	данные отсутствуют
1175	67735.85	121936.19	данные отсутствуют	данные отсутствуют
1176	67736.02	121934.84	данные отсутствуют	данные отсутствуют
1177	67736.33	121933.51	данные отсутствуют	данные отсутствуют
1178	67736.78	121932.23	данные отсутствуют	данные отсутствуют
1179	67737.38	121931	данные отсутствуют	данные отсутствуют
1180	67738.1	121929.84	данные отсутствуют	данные отсутствуют
1181	67738.94	121928.77	данные отсутствуют	данные отсутствуют
1182	67740.19	121927.21	данные отсутствуют	данные отсутствуют
1183	67741.54	121925.73	данные отсутствуют	данные отсутствуют
1184	67742.99	121924.35	данные отсутствуют	данные отсутствуют
1185	67744.53	121923.07	данные отсутствуют	данные отсутствуют

Государственный регистратор	ФГИС ЕГРН
полное наименование должности	подпись
	инициалы, фамилия

М.П.

Выписка из Единого государственного реестра недвижимости об объекте недвижимости  
**Описание местоположения земельного участка**

<b>Земельный участок</b>		
(вид объекта недвижимости)		
Лист № <u>    </u> Раздела <b>3.2</b>	Всего листов раздела <b>3.2</b> : <u>    </u>	Всего листов выписки: <u>    </u>
<b>24.06.2021 № 99/2021/400650064</b>		
Кадастровый номер:		<b>78:42:0016202:7</b>

Сведения о характерных точках границы земельного участка			
Система координат: МСК-05			
Зона №			
Номер точки	Координаты		Средняя квадратическая погрешность определения координат характерных точек границ земельного участка, м
	X	Y	
1	2	3	5
1186	67746.14	121921.89	данные отсутствуют
1187	67747.84	121920.83	данные отсутствуют
1188	67748.68	121920.36	данные отсутствуют
1189	67749.44	121919.78	данные отсутствуют
1190	67750.11	121919.08	данные отсутствуют
1191	67750.67	121918.29	данные отсутствуют
1192	67751.1	121917.43	данные отсутствуют
1193	67751.39	121916.51	данные отсутствуют
1194	67751.54	121915.56	данные отсутствуют
1195	67751.55	121914.6	данные отсутствуют
1196	67751.41	121913.65	данные отсутствуют
1197	67751.14	121912.73	данные отсутствуют
1198	67750.63	121908.57	данные отсутствуют
1199	67751.54	121905.2	данные отсутствуют
1200	67751.32	121904.62	данные отсутствуют

Государственный регистратор	ФГИС ЕГРН
полное наименование должности	инициалы, фамилия
	подпись
	М.П.

Выписка из Единого государственного реестра недвижимости об объекте недвижимости  
**Описание местоположения земельного участка**

<b>Земельный участок</b>			
(вид объекта недвижимости)			
Лист № <u>   </u> Раздела <b>3.2</b>	Всего листов раздела <b>3.2</b> : <u>   </u>	Всего разделов: <u>   </u>	Всего листов выписки: <u>   </u>
<b>24.06.2021 № 99/2021/400650064</b>			
Кадастровый номер:		<b>78:42:0016202:7</b>	

Сведения о характерных точках границы земельного участка			
Система координат: МСК-05			
Зона №			
Номер точки	Координаты		Средняя квадратическая погрешность определения координат характерных точек границ земельного участка, м
	X	Y	
1	2	3	5
1201	67750.87	121904.36	данные отсутствуют
1202	67743.16	121897.47	данные отсутствуют
1203	67741.97	121894.83	данные отсутствуют
1204	67739.3	121890.91	данные отсутствуют
1205	67736.52	121887.08	данные отсутствуют
1206	67733.64	121883.33	данные отсутствуют
1207	67730.65	121879.66	данные отсутствуют
1208	67727.56	121876.07	данные отсутствуют
1209	67724.36	121872.58	данные отсутствуют
1210	67721.07	121869.18	данные отсутствуют
1211	67717.68	121865.88	данные отсутствуют
1212	67714.2	121862.67	данные отсутствуют
1213	67710.63	121859.57	данные отсутствуют
1214	67705.47	121857.22	данные отсутствуют
1215	67700.26	121855.02	данные отсутствуют

Государственный регистратор	ФГИС ЕГРН
полное наименование должности	инициалы, фамилия
	подпись
	М.П.



Выписка из Единого государственного реестра недвижимости об объекте недвижимости  
**Описание местоположения земельного участка**

<b>Земельный участок</b>			
(вид объекта недвижимости)			
Лист № <u>   </u> Раздела <b>3.2</b>	Всего листов раздела <b>3.2</b> : <u>   </u>	Всего разделов: <u>   </u>	Всего листов выписки: <u>   </u>
<b>24.06.2021 № 99/2021/400650064</b>			
Кадастровый номер:		<b>78:42:0016202:7</b>	

Сведения о характерных точках границы земельного участка			
Система координат: МСК-05			
Зона №			
Номер точки	Координаты		Средняя квадратическая погрешность определения координат характерных точек границ земельного участка, м
	X	Y	
1	2	3	5
1216	67694.99	121852.95	данные отсутствуют
1217	67689.67	121851.03	данные отсутствуют
1218	67684.3	121849.24	данные отсутствуют
1219	67678.88	121847.6	данные отсутствуют
1220	67673.43	121846.1	данные отсутствуют
1221	67667.93	121844.75	данные отсутствуют
1222	67662.4	121843.54	данные отсутствуют
1223	67656.85	121842.48	данные отсутствуют
1224	67648.66	121839.27	данные отсутствуют
1225	67645.1	121832.51	данные отсутствуют
1226	67638.69	121830.73	данные отсутствуют
1227	67628.72	121829.3	данные отсутствуют
1228	67620.88	121827.88	данные отсутствуют
1229	67619.63	121827.32	данные отсутствуют
1230	67618.47	121826.63	данные отсутствуют

Государственный регистратор	ФГИС ЕГРН
полное наименование должности	инициалы, фамилия
	подпись
	М.П.

Выписка из Единого государственного реестра недвижимости об объекте недвижимости  
**Описание местоположения земельного участка**

<b>Земельный участок</b>	
(вид объекта недвижимости)	
Лист № <u>3.2</u> Раздела <b>3.2</b>	Всего листов раздела <b>3.2</b> : _____
Всего листов выписки: _____	
<b>24.06.2021 № 99/2021/400650064</b>	
Кадастровый номер: <b>78:42:0016202:7</b>	

Сведения о характерных точках границы земельного участка			
Система координат: МСК-05			
Зона № _____			
Номер точки	Координаты		Средняя квадратическая погрешность определения координат характерных точек границ земельного участка, м
	X	Y	
1	2	3	5
1231	67617.39	121825.81	данные отсутствуют
1232	67616.42	121824.86	данные отсутствуют
1233	67615.56	121823.81	данные отсутствуют
1234	67614.83	121822.66	данные отсутствуют
1235	67614.24	121821.44	данные отсутствуют
1236	67613.79	121820.16	данные отсутствуют
1237	67613.5	121818.83	данные отсутствуют
1238	67613.37	121817.48	данные отсутствуют
1239	67613.4	121816.13	данные отсутствуют
1240	67612.84	121815.39	данные отсутствуют
1241	67612.18	121814.74	данные отсутствуют
1242	67611.43	121814.19	данные отсутствуют
1243	67610.62	121813.76	данные отсутствуют
1244	67609.74	121813.45	данные отсутствуют
1245	67608.84	121813.27	данные отсутствуют

Государственный регистратор	ФГИС ЕГРН
полное наименование должности	инициалы, фамилия
	подпись
	М.П.

Выписка из Единого государственного реестра недвижимости об объекте недвижимости  
**Описание местоположения земельного участка**

<b>Земельный участок</b>			
(вид объекта недвижимости)			
Лист № <u>    </u> Раздела <b>3.2</b>	Всего листов раздела <b>3.2</b> : <u>    </u>	Всего разделов: <u>    </u>	Всего листов выписки: <u>    </u>
<b>24.06.2021 № 99/2021/400650064</b>			
Кадастровый номер:			<b>78:42:0016202:7</b>

Сведения о характерных точках границы земельного участка			
Система координат: МСК-05			
Зона №			
Номер точки	Координаты		Средняя квадратическая погрешность определения координат характерных точек границ земельного участка, м
	X	Y	
1	2	3	5
1246	67607.91	121813.23	данные отсутствуют
1247	67606.99	121813.32	данные отсутствуют
1248	67606.1	121813.55	данные отсутствуют
1249	67605.19	121814.56	данные отсутствуют
1250	67604.18	121815.48	данные отсутствуют
1251	67603.07	121816.28	данные отсутствуют
1252	67601.89	121816.96	данные отсутствуют
1253	67600.64	121817.5	данные отсутствуют
1254	67599.34	121817.91	данные отсутствуют
1255	67598.01	121818.18	данные отсутствуют
1256	67596.65	121818.31	данные отсутствуют
1257	67595.29	121818.29	данные отсутствуют
1258	67591.46	121816.3	данные отсутствуют
1259	67587.71	121814.2	данные отсутствуют
1260	67584.02	121811.96	данные отсутствуют

Государственный регистратор	ФГИС ЕГРН
полное наименование должности	подпись
	инициалы, фамилия

Выписка из Единого государственного реестра недвижимости об объекте недвижимости  
**Описание местоположения земельного участка**

<b>Земельный участок</b>		
(вид объекта недвижимости)		
Лист № <u>3.2</u> Раздела <u>3.2</u>	Всего листов раздела <u>3.2</u> : _____	Всего листов выписки: _____
<b>24.06.2021 № 99/2021/400650064</b>		
Кадастровый номер:		<b>78:42:0016202:7</b>

Сведения о характерных точках границы земельного участка			
Система координат: МСК-05			
Зона № _____			
Номер точки	Координаты		Средняя квадратическая погрешность определения координат характерных точек границ земельного участка, м
	X	Y	
1	2	3	5
1261	67580.41	121809.61	данные отсутствуют
1262	67576.89	121807.14	данные отсутствуют
1263	67573.44	121804.56	данные отсутствуют
1264	67570.08	121801.86	данные отсутствуют
1265	67566.82	121799.05	данные отсутствуют
1266	67563.65	121796.14	данные отсутствуют
1267	67560.57	121793.12	данные отсутствуют
1268	67557.6	121790.01	данные отсутствуют
1269	67554.73	121786.79	данные отсутствуют
1270	67551.98	121783.49	данные отсутствуют
1271	67551.58	121781.78	данные отсутствуют
1272	67551.33	121780.05	данные отсутствуют
1273	67551.22	121778.3	данные отсутствуют
1274	67551.25	121776.55	данные отсутствуют
1275	67551.43	121774.81	данные отсутствуют

Государственный регистратор	ФГИС ЕГРН
полное наименование должности	инициалы, фамилия
	подпись
	М.П.

Выписка из Единого государственного реестра недвижимости об объекте недвижимости  
**Описание местоположения земельного участка**

<b>Земельный участок</b>			
(вид объекта недвижимости)			
Лист № <u>    </u> Раздела <b>3.2</b>	Всего листов раздела <b>3.2</b> : <u>    </u>	Всего разделов: <u>    </u>	Всего листов выписки: <u>    </u>
<b>24.06.2021 № 99/2021/400650064</b>			
Кадастровый номер:		<b>78:42:0016202:7</b>	

Сведения о характерных точках границы земельного участка			
Система координат: МСК-05			
Зона №			
Номер точки	Координаты		Средняя квадратическая погрешность определения координат характерных точек границ земельного участка, м
	X	Y	
1	2	3	5
1276	67551.75	121773.09	данные отсутствуют
1277	67552.21	121771.4	данные отсутствуют
1278	67552.81	121769.75	данные отсутствуют
1279	67553.54	121768.16	данные отсутствуют
1280	67554.41	121766.64	данные отсутствуют
1281	67556.09	121764	данные отсутствуют
1282	67556.34	121763.43	данные отсутствуют
1283	67556.45	121762.83	данные отсутствуют
1284	67556.42	121762.21	данные отсутствуют
1285	67556.26	121761.62	данные отсутствуют
1286	67555.96	121761.08	данные отсутствуют
1287	67555.54	121760.63	данные отсутствуют
1288	67555.04	121760.28	данные отсутствуют
1289	67554.46	121760.06	данные отсутствуют
1290	67553.85	121759.97	данные отсутствуют

Государственный регистратор	ФГИС ЕГРН
полное наименование должности	инициалы, фамилия
	подпись
	М.П.



Выписка из Единого государственного реестра недвижимости об объекте недвижимости  
**Описание местоположения земельного участка**

<b>Земельный участок</b>		
(вид объекта недвижимости)		
Лист № <u>   </u> Раздела <b>3.2</b>	Всего листов раздела <b>3.2</b> : <u>   </u>	Всего листов выписки: <u>   </u>
<b>24.06.2021 № 99/2021/400650064</b>		
Кадастровый номер:		<b>78:42:0016202:7</b>

Сведения о характерных точках границы земельного участка			
Система координат: МСК-05			
Зона №			
Номер точки	Координаты		Средняя квадратическая погрешность определения координат характерных точек границ земельного участка, м
	X	Y	
1	2	3	5
1291	67553.24	121760.03	данные отсутствуют
1292	67552.66	121760.23	данные отсутствуют
1293	67552.14	121760.56	данные отсутствуют
1294	67550.99	121762.57	данные отсутствуют
1295	67549.97	121764.66	данные отсутствуют
1296	67549.08	121766.8	данные отсутствуют
1297	67548.32	121768.99	данные отсутствуют
1298	67547.69	121771.22	данные отсутствуют
1299	67547.2	121773.49	данные отсутствуют
1300	67546.84	121775.78	данные отсутствуют
1301	67546.62	121778.09	данные отсутствуют
1302	67546.55	121780.41	данные отсутствуют
1303	67547.55	121785.62	данные отсутствуют
1304	67551.28	121789.33	данные отсутствуют
1305	67555.08	121792.97	данные отсутствуют

Государственный регистратор	ФГИС ЕГРН
полное наименование должности	инициалы, фамилия
	подпись
	М.П.

Выписка из Единого государственного реестра недвижимости об объекте недвижимости  
**Описание местоположения земельного участка**

<b>Земельный участок</b>			
(вид объекта недвижимости)			
Лист № <u>    </u> Раздела <b>3.2</b>	Всего листов раздела <b>3.2</b> : <u>    </u>	Всего разделов: <u>    </u>	Всего листов выписки: <u>    </u>
<b>24.06.2021 № 99/2021/400650064</b>			
Кадастровый номер:		<b>78:42:0016202:7</b>	

Сведения о характерных точках границы земельного участка			
Система координат: МСК-05			
Зона №			
Номер точки	Координаты		Средняя квадратическая погрешность определения координат характерных точек границ земельного участка, м
	X	Y	
1	2	3	5
1306	67558.94	121796.55	данные отсутствуют
1307	67562.88	121800.06	данные отсутствуют
1308	67581.96	121817.93	данные отсутствуют
1309	67583.42	121818.72	данные отсутствуют
1310	67584.95	121819.38	данные отсутствуют
1311	67586.53	121819.88	данные отсутствуют
1312	67588.16	121820.24	данные отсутствуют
1313	67589.81	121820.43	данные отсутствуют
1314	67591.47	121820.47	данные отсутствуют
1315	67593.14	121820.36	данные отсутствуют
1316	67600.76	121822.55	данные отсутствуют
1317	67603.09	121825.6	данные отсутствуют
1318	67605.54	121828.56	данные отсутствуют
1319	67608.11	121831.42	данные отсутствуют
1320	67610.79	121834.17	данные отсутствуют

Государственный регистратор	ФГИС ЕГРН
полное наименование должности	подпись
	инициалы, фамилия

М.П.

Выписка из Единого государственного реестра недвижимости об объекте недвижимости  
**Описание местоположения земельного участка**

<b>Земельный участок</b>			
(вид объекта недвижимости)			
Лист № <u>   </u> Раздела <b>3.2</b>	Всего листов раздела <b>3.2</b> : <u>   </u>	Всего разделов: <u>   </u>	Всего листов выписки: <u>   </u>
<b>24.06.2021 № 99/2021/400650064</b>			
Кадастровый номер:		<b>78:42:0016202:7</b>	

Сведения о характерных точках границы земельного участка			
Система координат: МСК-05			
Зона №			
Номер точки	Координаты		Средняя квадратическая погрешность определения координат характерных точек границ земельного участка, м
	X	Y	
1	2	3	5
1321	67613.58	121836.82	данные отсутствуют
1322	67616.47	121839.35	данные отсутствуют
1323	67619.46	121841.77	данные отсутствуют
1324	67620.41	121845.37	данные отсутствуют
1325	67621.5	121848.93	данные отсутствуют
1326	67622.73	121852.45	данные отсутствуют
1327	67624.09	121855.91	данные отсутствуют
1328	67625.59	121859.33	данные отсутствуют
1329	67627.21	121862.68	данные отсутствуют
1330	67628.97	121865.97	данные отсутствуют
1331	67630.85	121869.19	данные отсутствуют
1332	67632.65	121870.03	данные отсутствуют
1333	67634.5	121870.75	данные отсутствуют
1334	67636.4	121871.35	данные отсутствуют
1335	67638.33	121871.81	данные отсутствуют

Государственный регистратор	ФГИС ЕГРН
полное наименование должности	инициалы, фамилия
	подпись
	М.П.

Выписка из Единого государственного реестра недвижимости об объекте недвижимости  
**Описание местоположения земельного участка**

<b>Земельный участок</b>			
(вид объекта недвижимости)			
Лист № <u>    </u> Раздела <b>3.2</b>	Всего листов раздела <b>3.2</b> : <u>    </u>	Всего разделов: <u>    </u>	Всего листов выписки: <u>    </u>
<b>24.06.2021 № 99/2021/400650064</b>			
Кадастровый номер:		<b>78:42:0016202:7</b>	

Сведения о характерных точках границы земельного участка			
Система координат: МСК-05			
Зона №			
Номер точки	Координаты		Средняя квадратическая погрешность определения координат характерных точек границ земельного участка, м
	X	Y	
1	2	3	5
1336	67640.3	121872.14	данные отсутствуют
1337	67642.28	121872.34	данные отсутствуют
1338	67644.26	121872.41	данные отсутствуют
1339	67646.25	121872.33	данные отсутствуют
1340	67648.23	121872.13	данные отсутствуют
1341	67650.19	121871.79	данные отсутствуют
1342	67652.13	121871.32	данные отсутствуют
1343	67652.97	121870.92	данные отсутствуют
1344	67653.87	121870.68	данные отсутствуют
1345	67654.8	121870.58	данные отсутствуют
1346	67655.73	121870.65	данные отсутствуют
1347	67656.63	121870.87	данные отсутствуют
1348	67657.49	121871.23	данные отсутствуют
1349	67658.27	121871.74	данные отсутствуют
1350	67658.96	121872.37	данные отсутствуют

Государственный регистратор	ФГИС ЕГРН
полное наименование должности	инициалы, фамилия
	подпись
	М.П.

Выписка из Единого государственного реестра недвижимости об объекте недвижимости  
**Описание местоположения земельного участка**

<b>Земельный участок</b>			
(вид объекта недвижимости)			
Лист № <u>   </u> Раздела <b>3.2</b>	Всего листов раздела <b>3.2</b> : <u>   </u>	Всего разделов: <u>   </u>	Всего листов выписки: <u>   </u>
<b>24.06.2021 № 99/2021/400650064</b>			
Кадастровый номер:		<b>78:42:0016202:7</b>	

Сведения о характерных точках границы земельного участка			
Система координат: МСК-05			
Зона №			
Номер точки	Координаты		Средняя квадратическая погрешность определения координат характерных точек границ земельного участка, м
	X	Y	
1	2	3	5
1351	67659.53	121873.11	данные отсутствуют
1352	67659.97	121873.93	данные отсутствуют
1353	67660.27	121874.81	данные отсутствуют
1354	67660.42	121875.73	данные отсутствуют
1355	67660.41	121876.67	данные отсутствуют
1356	67660.19	121878.22	данные отсутствуют
1357	67660.12	121879.79	данные отсутствуют
1358	67660.18	121881.35	данные отсутствуют
1359	67660.38	121882.91	данные отсутствуют
1360	67660.71	121884.44	данные отсутствуют
1361	67661.17	121885.94	данные отсутствуют
1362	67661.76	121887.39	данные отсутствуют
1363	67662.48	121888.79	данные отсутствуют
1364	67663.31	121890.12	данные отсутствуют
1365	67664.26	121891.37	данные отсутствуют

Государственный регистратор	ФГИС ЕГРН
полное наименование должности	инициалы, фамилия
	подпись
	М.П.



Выписка из Единого государственного реестра недвижимости об объекте недвижимости  
**Описание местоположения земельного участка**

<b>Земельный участок</b>			
(вид объекта недвижимости)			
Лист № <u>    </u> Раздела <b>3.2</b>	Всего листов раздела <b>3.2</b> : <u>    </u>	Всего разделов: <u>    </u>	Всего листов выписки: <u>    </u>
<b>24.06.2021 № 99/2021/400650064</b>			
Кадастровый номер:		<b>78:42:0016202:7</b>	

Сведения о характерных точках границы земельного участка			
Система координат: МСК-05			
Зона №			
Номер точки	Координаты		Средняя квадратическая погрешность определения координат характерных точек границ земельного участка, м
	X	Y	
1	2	3	5
1366	67665.32	121892.53	данные отсутствуют
1367	67666.47	121893.6	данные отсутствуют
1368	67671.81	121893.76	данные отсутствуют
1369	67706.35	121916.91	данные отсутствуют
1370	67710.05	121920.31	данные отсутствуют
1371	67713.66	121923.81	данные отсутствуют
1372	67717.18	121927.4	данные отсутствуют
1373	67720.61	121931.08	данные отсутствуют
1374	67723.94	121934.85	данные отсутствуют
1375	67727.17	121938.7	данные отсутствуют
1376	67730.3	121942.63	данные отсутствуют
1377	67733.34	121946.65	данные отсутствуют
1378	67736.27	121950.74	данные отсутствуют
1379	67738.05	121956.44	данные отсутствуют
1380	67738.25	121959.07	данные отсутствуют

Государственный регистратор	ФГИС ЕГРН
полное наименование должности	инициалы, фамилия
	подпись
	М.П.

Выписка из Единого государственного реестра недвижимости об объекте недвижимости  
**Описание местоположения земельного участка**

<b>Земельный участок</b>		
(вид объекта недвижимости)		
Лист № <u>    </u> Раздела <b>3.2</b>	Всего листов раздела <b>3.2</b> : <u>    </u>	Всего листов выписки: <u>    </u>
<b>24.06.2021 № 99/2021/400650064</b>		
Кадастровый номер:		<b>78:42:0016202:7</b>

Сведения о характерных точках границы земельного участка				
Система координат: МСК-05				
Зона №				
Номер точки	Координаты		Описание закрепления на местности	Средняя квадратическая погрешность определения координат характерных точек границ земельного участка, м
	X	Y		
1	2	3	4	5
1381	67738.52	121959.47	данные отсутствуют	данные отсутствуют
1382	67738.9	121959.78	данные отсутствуют	данные отсутствуют
1383	67739.35	121959.99	данные отсутствуют	данные отсутствуют
1384	67739.83	121960.06	данные отсутствуют	данные отсутствуют
1385	67740.32	121960	данные отсутствуют	данные отсутствуют
1386	67740.78	121959.82	данные отсутствуют	данные отсутствуют
1387	67741.17	121959.52	данные отсутствуют	данные отсутствуют
1388	67744.69	121956.76	данные отсутствуют	данные отсутствуют
1389	67782.9	121973.06	данные отсутствуют	данные отсутствуют
1390	67790.73	121978	данные отсутствуют	данные отсутствуют
1391	67791.83	121978.56	данные отсутствуют	данные отсутствуют
1392	67792.98	121979	данные отсутствуют	данные отсутствуют
1393	67794.17	121979.32	данные отсутствуют	данные отсутствуют
1394	67795.39	121979.52	данные отсутствуют	данные отсутствуют
1395	67796.62	121979.59	данные отсутствуют	данные отсутствуют

Государственный регистратор	ФГИС ЕГРН
полное наименование должности	подпись
	инициалы, фамилия

М.П.

Выписка из Единого государственного реестра недвижимости об объекте недвижимости  
**Описание местоположения земельного участка**

<b>Земельный участок</b>		
(вид объекта недвижимости)		
Лист № <u>3.2</u> Раздела <u>3.2</u>	Всего листов раздела <u>3.2</u> : _____	Всего листов выписки: _____
<b>24.06.2021 № 99/2021/400650064</b>		
Кадастровый номер:		<b>78:42:0016202:7</b>

Сведения о характерных точках границы земельного участка				
Система координат: МСК-05				
Зона №				
Номер точки	Координаты		Описание закрепления на местности	Средняя квадратическая погрешность определения координат характерных точек границ земельного участка, м
	X	Y		
1	2	3	4	5
1396	67797.86	121979.53	данные отсутствуют	данные отсутствуют
1397	67799.08	121979.34	данные отсутствуют	данные отсутствуют
1398	67800.28	121979.03	данные отсутствуют	данные отсутствуют
1399	67802.95	121978.51	данные отсутствуют	данные отсутствуют
1400	67805.64	121978.14	данные отсутствуют	данные отсутствуют
1401	67808.36	121977.9	данные отсутствуют	данные отсутствуют
1402	67811.08	121977.81	данные отсутствуют	данные отсутствуют
1403	67813.8	121977.86	данные отсутствуют	данные отсутствуют
1404	67816.52	121978.05	данные отсутствуют	данные отсутствуют
1405	67817.2	121977.67	данные отсутствуют	данные отсутствуют
1406	67817.8	121977.16	данные отсутствуют	данные отсутствуют
1407	67818.29	121976.56	данные отсутствуют	данные отсутствуют
1408	67818.66	121975.87	данные отсутствуют	данные отсутствуют
1409	67818.88	121975.12	данные отсутствуют	данные отсутствуют
1410	67818.96	121974.34	данные отсутствуют	данные отсутствуют

Государственный регистратор	ФГИС ЕГРН
полное наименование должности	подпись
	инициалы, фамилия

М.П.

Выписка из Единого государственного реестра недвижимости об объекте недвижимости  
**Описание местоположения земельного участка**

<b>Земельный участок</b>		
(вид объекта недвижимости)		
Лист № <u>3.2</u> Раздела <u>3.2</u>	Всего листов раздела <u>3.2</u> : _____	Всего листов выписки: _____
<b>24.06.2021 № 99/2021/400650064</b>		
Кадастровый номер:		<b>78:42:0016202:7</b>

Сведения о характерных точках границы земельного участка			
Система координат: МСК-05			
Зона № _____			
Номер точки	Координаты		Средняя квадратическая погрешность определения координат характерных точек границ земельного участка, м
	X	Y	
1	2	3	5
1411	67818.9	121973.56	данные отсутствуют
1412	67818.68	121972.81	данные отсутствуют
1413	67818.33	121972.12	данные отсутствуют
1414	67817.12	121971.64	данные отсутствуют
1415	67813.49	121971.88	данные отсутствуют
1416	67798.07	121976.05	данные отсутствуют
1417	67795.44	121975.7	данные отсутствуют
1418	67784.28	121971	данные отсутствуют
1419	67783.83	121970.99	данные отсутствуют
1420	67783.41	121971.13	данные отсутствуют
1421	67783.05	121971.4	данные отсутствуют
1422	67782.81	121971.77	данные отсутствуют
1423	67782.69	121972.2	данные отсутствуют
1424	67782.72	121972.64	данные отсутствуют
1425	68073.03	122114.62	данные отсутствуют

Государственный регистратор	ФГИС ЕГРН
полное наименование должности	инициалы, фамилия
	подпись
	М.П.

Выписка из Единого государственного реестра недвижимости об объекте недвижимости  
**Описание местоположения земельного участка**

<b>Земельный участок</b>			
(вид объекта недвижимости)			
Лист № <u>3.2</u> Раздела <u>3.2</u>	Всего листов раздела <u>3.2</u> : _____	Всего разделов: _____	Всего листов выписки: _____
<b>24.06.2021 № 99/2021/400650064</b>			
Кадастровый номер:		<b>78:42:0016202:7</b>	

Сведения о характерных точках границы земельного участка			
Система координат: МСК-05			
Зона № _____			
Номер точки	Координаты		Средняя квадратическая погрешность определения координат характерных точек границ земельного участка, м
	X	Y	
1	2	3	5
1426	68072.28	122114.58	данные отсутствуют
1427	68071.56	122114.42	данные отсутствуют
1428	68070.86	122114.15	данные отсутствуют
1429	68070.22	122113.77	данные отсутствуют
1430	68069.66	122113.29	данные отсутствуют
1431	68069.17	122112.73	данные отсутствуют
1432	68068.79	122112.1	данные отсутствуют
1433	68068.71	122109.59	данные отсутствуют
1434	68067.33	122108.05	данные отсутствуют
1435	68062.63	122105.46	данные отсутствуют
1436	68058.3	122100.94	данные отсутствуют
1437	68056.16	122099.6	данные отсутствуют
1438	68052.83	122099.71	данные отсутствуют
1439	68049.1	122097.28	данные отсутствуют
1440	68042.39	122089.84	данные отсутствуют

Государственный регистратор	ФГИС ЕГРН
полное наименование должности	подпись
	инициалы, фамилия

М.П.



Выписка из Единого государственного реестра недвижимости об объекте недвижимости  
**Описание местоположения земельного участка**

<b>Земельный участок</b>		
(вид объекта недвижимости)		
Лист № <u>    </u> Раздела <b>3.2</b>	Всего листов раздела <b>3.2</b> : <u>    </u>	Всего листов выписки: <u>    </u>
<b>24.06.2021 № 99/2021/400650064</b>		
Кадастровый номер:		<b>78:42:0016202:7</b>

Сведения о характерных точках границы земельного участка				
Система координат: МСК-05				
Зона №				
Номер точки	Координаты		Описание закрепления на местности	Средняя квадратическая погрешность определения координат характерных точек границ земельного участка, м
	X	Y		
1	2	3	4	5
1441	68036.84	122084.52	данные отсутствуют	данные отсутствуют
1442	68035.24	122080.5	данные отсутствуют	данные отсутствуют
1443	68035.68	122077.35	данные отсутствуют	данные отсутствуют
1444	68034.11	122070.78	данные отсутствуют	данные отсутствуют
1445	68027.67	122059.72	данные отсутствуют	данные отсутствуют
1446	68028.2	122053.66	данные отсутствуют	данные отсутствуют
1447	68025.19	122051.47	данные отсутствуют	данные отсутствуют
1448	68022.11	122049.38	данные отсутствуют	данные отсутствуют
1449	68018.96	122047.4	данные отсутствуют	данные отсутствуют
1450	68015.75	122045.52	данные отсутствуют	данные отсутствуют
1451	68012.47	122043.75	данные отсутствуют	данные отсутствуют
1452	68009.15	122042.09	данные отсутствуют	данные отсутствуют
1453	68002.42	122033.78	данные отсутствуют	данные отсутствуют
1454	67995.77	122025.41	данные отсутствуют	данные отсутствуют
1455	67989.21	122016.98	данные отсутствуют	данные отсутствуют

Государственный регистратор	ФГИС ЕГРН
полное наименование должности	инициалы, фамилия
	подпись
	М.П.

Выписка из Единого государственного реестра недвижимости об объекте недвижимости  
**Описание местоположения земельного участка**

<b>Земельный участок</b>			
(вид объекта недвижимости)			
Лист № <u>3.2</u> Раздела <u>3.2</u>	Всего листов раздела <u>3.2</u> : _____	Всего разделов: _____	Всего листов выписки: _____
<b>24.06.2021 № 99/2021/400650064</b>			
Кадастровый номер:		<b>78:42:0016202:7</b>	

Сведения о характерных точках границы земельного участка				
Система координат: МСК-05				
Зона № _____				
Номер точки	Координаты		Описание закрепления на местности	Средняя квадратическая погрешность определения координат характерных точек границ земельного участка, м
	X	Y		
1	2	3	4	5
1456	67986.53	122016.25	данные отсутствуют	данные отсутствуют
1457	67983.9	122015.39	данные отсутствуют	данные отсутствуют
1458	67981.31	122014.41	данные отсутствуют	данные отсутствуют
1459	67978.78	122013.3	данные отсутствуют	данные отсутствуют
1460	67976.3	122012.08	данные отсутствуют	данные отсутствуют
1461	67975.3	122011.35	данные отсутствуют	данные отсутствуют
1462	67974.39	122010.52	данные отсутствуют	данные отсутствуют
1463	67973.57	122009.6	данные отсутствуют	данные отсутствуют
1464	67972.86	122008.6	данные отсутствуют	данные отсутствуют
1465	67972.25	122007.53	данные отсутствуют	данные отсутствуют
1466	67971.76	122006.4	данные отсутствуют	данные отсутствуют
1467	67971.4	122005.23	данные отсутствуют	данные отсутствуют
1468	67968.02	122002.91	данные отсутствуют	данные отсутствуют
1469	67966.21	122003.53	данные отсутствуют	данные отсутствуют
1470	67958.43	122000.21	данные отсутствуют	данные отсутствуют

Государственный регистратор	ФГИС ЕГРН
полное наименование должности	инициалы, фамилия
	подпись
	М.П.

Выписка из Единого государственного реестра недвижимости об объекте недвижимости  
**Описание местоположения земельного участка**

<b>Земельный участок</b>			
(вид объекта недвижимости)			
Лист № <u>3.2</u> Раздела <u>3.2</u>	Всего листов раздела <u>3.2</u> : _____	Всего разделов: _____	Всего листов выписки: _____
<b>24.06.2021 № 99/2021/400650064</b>			
Кадастровый номер:		<b>78:42:0016202:7</b>	

Сведения о характерных точках границы земельного участка				
Система координат: МСК-05				
Зона № _____				
Номер точки	Координаты		Описание закрепления на местности	Средняя квадратическая погрешность определения координат характерных точек границ земельного участка, м
	X	Y		
1	2	3	4	5
1471	67956.34	121999.42	данные отсутствуют	данные отсутствуют
1472	67954.3	121998.5	данные отсутствуют	данные отсутствуют
1473	67952.33	121997.46	данные отсутствуют	данные отсутствуют
1474	67950.43	121996.29	данные отсутствуют	данные отсутствуют
1475	67948.6	121995	данные отсутствуют	данные отсутствуют
1476	67946.87	121993.6	данные отсутствуют	данные отсутствуют
1477	67945.23	121992.09	данные отсутствуют	данные отсутствуют
1478	67943.68	121990.47	данные отсутствуют	данные отсутствуют
1479	67942.25	121988.76	данные отсутствуют	данные отсутствуют
1480	67940.92	121986.97	данные отсутствуют	данные отсутствуют
1481	67939.72	121985.09	данные отсутствуют	данные отсутствуют
1482	67938.63	121983.14	данные отсутствуют	данные отсутствуют
1483	67937.68	121981.12	данные отсутствуют	данные отсутствуют
1484	67936.86	121979.05	данные отсутствуют	данные отсутствуют
1485	67936.09	121977.95	данные отсутствуют	данные отсутствуют

Государственный регистратор	ФГИС ЕГРН
полное наименование должности	подпись
	инициалы, фамилия

М.П.

Выписка из Единого государственного реестра недвижимости об объекте недвижимости  
**Описание местоположения земельного участка**

<b>Земельный участок</b>			
(вид объекта недвижимости)			
Лист № <u>   </u> Раздела <b>3.2</b>	Всего листов раздела <b>3.2</b> : <u>   </u>	Всего разделов: <u>   </u>	Всего листов выписки: <u>   </u>
<b>24.06.2021 № 99/2021/400650064</b>			
Кадастровый номер:		<b>78:42:0016202:7</b>	

Сведения о характерных точках границы земельного участка			
Система координат: МСК-05			
Зона №			
Номер точки	Координаты		Средняя квадратическая погрешность определения координат характерных точек границ земельного участка, м
	X	Y	
1	2	3	5
1486	67935.45	121976.78	данные отсутствуют
1487	67934.93	121975.55	данные отсутствуют
1488	67934.54	121974.28	данные отсутствуют
1489	67934.29	121972.97	данные отсутствуют
1490	67934.18	121971.64	данные отсутствуют
1491	67934.21	121970.31	данные отсутствуют
1492	67934.69	121969.52	данные отсутствуют
1493	67935.04	121968.68	данные отсутствуют
1494	67935.26	121967.79	данные отсутствуют
1495	67935.34	121966.87	данные отсутствуют
1496	67935.27	121965.96	данные отсутствуют
1497	67935.05	121965.06	данные отсутствуют
1498	67934.7	121964.21	данные отсутствуют
1499	67934.23	121963.43	данные отсутствуют
1500	67933.63	121962.73	данные отсутствуют

Государственный регистратор	ФГИС ЕГРН
полное наименование должности	инициалы, фамилия
	подпись
	М.П.

Выписка из Единого государственного реестра недвижимости об объекте недвижимости  
**Описание местоположения земельного участка**

<b>Земельный участок</b>			
(вид объекта недвижимости)			
Лист № <u>    </u> Раздела <b>3.2</b>	Всего листов раздела <b>3.2</b> : <u>    </u>	Всего разделов: <u>    </u>	Всего листов выписки: <u>    </u>
<b>24.06.2021 № 99/2021/400650064</b>			
Кадастровый номер:		<b>78:42:0016202:7</b>	

Сведения о характерных точках границы земельного участка			
Система координат: МСК-05			
Зона №			
Номер точки	Координаты		Средняя квадратическая погрешность определения координат характерных точек границ земельного участка, м
	X	Y	
1	2	3	5
1501	67932.94	121962.14	данные отсутствуют
1502	67911.2	121953.22	данные отсутствуют
1503	67910.21	121952.68	данные отсутствуют
1504	67909.31	121952.03	данные отсутствуют
1505	67908.5	121951.26	данные отсутствуют
1506	67907.79	121950.39	данные отсутствуют
1507	67907.21	121949.44	данные отсутствуют
1508	67906.75	121948.42	данные отсутствуют
1509	67906.43	121947.35	данные отсутствуют
1510	67906.26	121946.25	данные отсутствуют
1511	67906.15	121945.21	данные отсутствуют
1512	67905.93	121944.2	данные отсутствуют
1513	67905.6	121943.22	данные отсутствуют
1514	67905.16	121942.28	данные отсутствуют
1515	67904.62	121941.39	данные отсутствуют

Государственный регистратор	ФГИС ЕГРН
полное наименование должности	инициалы, фамилия
	подпись
	М.П.



Выписка из Единого государственного реестра недвижимости об объекте недвижимости  
**Описание местоположения земельного участка**

<b>Земельный участок</b>			
(вид объекта недвижимости)			
Лист № <u>3.2</u> Раздела <b>3.2</b>	Всего листов раздела <b>3.2</b> : _____	Всего разделов: _____	Всего листов выписки: _____
<b>24.06.2021 № 99/2021/400650064</b>			
Кадастровый номер:		<b>78:42:0016202:7</b>	

Сведения о характерных точках границы земельного участка			
Система координат: МСК-05			
Зона № _____			
Номер точки	Координаты		Средняя квадратическая погрешность определения координат характерных точек границ земельного участка, м
	X	Y	
1	2	3	5
1516	67903.99	121940.58	данные отсутствуют
1517	67902.24	121939.13	данные отсутствуют
1518	67900.4	121937.8	данные отсутствуют
1519	67898.49	121936.58	данные отсутствуют
1520	67896.51	121935.49	данные отсутствуют
1521	67894.46	121934.51	данные отсутствуют
1522	67892.36	121933.67	данные отсутствуют
1523	67890.21	121932.96	данные отсутствуют
1524	67888.68	121929.68	данные отсутствуют
1525	67887.29	121926.35	данные отсутствуют
1526	67886.04	121922.97	данные отсутствуют
1527	67884.93	121919.53	данные отсутствуют
1528	67883.97	121916.05	данные отсутствуют
1529	67883.16	121912.54	данные отсутствуют
1530	67881.62	121910.07	данные отсутствуют

Государственный регистратор	ФГИС ЕГРН
полное наименование должности	инициалы, фамилия
	подпись
	М.П.

Выписка из Единого государственного реестра недвижимости об объекте недвижимости  
**Описание местоположения земельного участка**

<b>Земельный участок</b>			
(вид объекта недвижимости)			
Лист № <u>   </u> Раздела <b>3.2</b>	Всего листов раздела <b>3.2</b> : <u>   </u>	Всего разделов: <u>   </u>	Всего листов выписки: <u>   </u>
<b>24.06.2021 № 99/2021/400650064</b>			
Кадастровый номер:		<b>78:42:0016202:7</b>	

Сведения о характерных точках границы земельного участка			
Система координат: МСК-05			
Зона №			
Номер точки	Координаты		Средняя квадратическая погрешность определения координат характерных точек границ земельного участка, м
	X	Y	
1	2	3	5
1531	67880.38	121906.16	данные отсутствуют
1532	67872.11	121892.05	данные отсутствуют
1533	67867.06	121884.93	данные отсутствуют
1534	67862.01	121879.54	данные отсутствуют
1535	67852.37	121866.91	данные отсутствуют
1536	67844.46	121856.35	данные отсутствуют
1537	67831.37	121839.9	данные отсутствуют
1538	67828.35	121837.29	данные отсутствуют
1539	67825.43	121837.71	данные отсутствуют
1540	67822.99	121838.22	данные отсутствуют
1541	67820.64	121837.79	данные отсутствуют
1542	67820	121838.96	данные отсутствуют
1543	67822.14	121842.16	данные отсутствуют
1544	67822.31	121846.03	данные отсутствуют
1545	67822.14	121849.55	данные отсутствуют

Государственный регистратор	ФГИС ЕГРН
полное наименование должности	инициалы, фамилия
	подпись
	М.П.

Выписка из Единого государственного реестра недвижимости об объекте недвижимости  
**Описание местоположения земельного участка**

<b>Земельный участок</b>			
(вид объекта недвижимости)			
Лист № <u>    </u> Раздела <b>3.2</b>	Всего листов раздела <b>3.2</b> : <u>    </u>	Всего разделов: <u>    </u>	Всего листов выписки: <u>    </u>
<b>24.06.2021 № 99/2021/400650064</b>			
Кадастровый номер:		<b>78:42:0016202:7</b>	

Сведения о характерных точках границы земельного участка			
Система координат: МСК-05			
Зона №			
Номер точки	Координаты		Средняя квадратическая погрешность определения координат характерных точек границ земельного участка, м
	X	Y	
1	2	3	5
1546	67828.93	121857.01	данные отсутствуют
1547	67835.48	121867.1	данные отсутствуют
1548	67836.46	121870.64	данные отсутствуют
1549	67836.75	121875.92	данные отсутствуют
1550	67836.42	121881.49	данные отсутствуют
1551	67837.04	121884.51	данные отсутствуют
1552	67850.76	121900.71	данные отсутствуют
1553	67852.74	121903.33	данные отсутствуют
1554	67854.63	121906.02	данные отсутствуют
1555	67856.42	121908.77	данные отсутствуют
1556	67858.12	121911.59	данные отсутствуют
1557	67859.71	121914.46	данные отсутствуют
1558	67861.21	121917.4	данные отсутствуют
1559	67864.12	121925.99	данные отсутствуют
1560	67867.77	121933.87	данные отсутствуют

Государственный регистратор	ФГИС ЕГРН
полное наименование должности	инициалы, фамилия
	подпись
	М.П.

Выписка из Единого государственного реестра недвижимости об объекте недвижимости  
**Описание местоположения земельного участка**

<b>Земельный участок</b>			
(вид объекта недвижимости)			
Лист № <u>    </u> Раздела <b>3.2</b>	Всего листов раздела <b>3.2</b> : <u>    </u>	Всего разделов: <u>    </u>	Всего листов выписки: <u>    </u>
<b>24.06.2021 № 99/2021/400650064</b>			
Кадастровый номер:		<b>78:42:0016202:7</b>	

Сведения о характерных точках границы земельного участка			
Система координат: МСК-05			
Зона №			
Номер точки	Координаты		Средняя квадратическая погрешность определения координат характерных точек границ земельного участка, м
	X	Y	
1	2	3	5
1561	67876.76	121940.53	данные отсутствуют
1562	67889.26	121963.24	данные отсутствуют
1563	67890.63	121964.12	данные отсутствуют
1564	67891.92	121965.12	данные отсутствуют
1565	67893.12	121966.23	данные отсутствуют
1566	67894.22	121967.44	данные отсутствуют
1567	67895.22	121968.73	данные отсутствуют
1568	67896.1	121970.11	данные отсутствуют
1569	67896.86	121971.55	данные отсутствуют
1570	67897.49	121973.06	данные отсутствуют
1571	67897.99	121974.61	данные отсутствуют
1572	67898.36	121976.2	данные отсутствуют
1573	67898.59	121977.82	данные отсутствуют
1574	67898.68	121979.45	данные отсутствуют
1575	67898.64	121981.09	данные отсутствуют

Государственный регистратор	ФГИС ЕГРН
полное наименование должности	инициалы, фамилия
	подпись
	М.П.

Выписка из Единого государственного реестра недвижимости об объекте недвижимости  
**Описание местоположения земельного участка**

<b>Земельный участок</b>			
(вид объекта недвижимости)			
Лист № <u>3.2</u> Раздела <u>3.2</u>	Всего листов раздела <u>3.2</u> : _____	Всего разделов: _____	Всего листов выписки: _____
<b>24.06.2021 № 99/2021/400650064</b>			
Кадастровый номер:		<b>78:42:0016202:7</b>	

Сведения о характерных точках границы земельного участка			
Система координат: МСК-05			
Зона № _____			
Номер точки	Координаты		Средняя квадратическая погрешность определения координат характерных точек границ земельного участка, м
	X	Y	
1	2	3	5
1576	67899.03	121981.9	данные отсутствуют
1577	67899.55	121982.63	данные отсутствуют
1578	67900.17	121983.28	данные отсутствуют
1579	67900.89	121983.82	данные отсутствуют
1580	67901.69	121984.25	данные отсутствуют
1581	67902.54	121984.54	данные отсутствуют
1582	67903.43	121984.7	данные отсутствуют
1583	67904.33	121984.71	данные отсутствуют
1584	67905.22	121984.59	данные отсутствуют
1585	67906.09	121984.33	данные отсутствуют
1586	67909.5	121984.01	данные отсутствуют
1587	67915.82	121987.08	данные отсутствуют
1588	67924.57	121991.78	данные отсутствуют
1589	67925.88	121993.97	данные отсутствуют
1590	67927.31	121996.09	данные отсутствуют

Государственный регистратор	ФГИС ЕГРН
полное наименование должности	инициалы, фамилия
	подпись
	М.П.



Выписка из Единого государственного реестра недвижимости об объекте недвижимости  
**Описание местоположения земельного участка**

<b>Земельный участок</b>		
(вид объекта недвижимости)		
Лист № <u>3.2</u> Раздела <u>3.2</u>	Всего листов раздела <u>3.2</u> : _____	Всего листов выписки: _____
<b>24.06.2021 № 99/2021/400650064</b>		
Кадастровый номер:		<b>78:42:0016202:7</b>

Сведения о характерных точках границы земельного участка			
Система координат: МСК-05			
Зона № _____			
Номер точки	Координаты		Средняя квадратическая погрешность определения координат характерных точек границ земельного участка, м
	X	Y	
1	2	3	5
1591	67928.86	121998.13	данные отсутствуют
1592	67930.52	122000.08	данные отсутствуют
1593	67932.29	122001.94	данные отсутствуют
1594	67934.15	122003.69	данные отсутствуют
1595	67936.11	122005.34	данные отсутствуют
1596	67938.16	122006.88	данные отсутствуют
1597	67940.29	122008.31	данные отсутствуют
1598	67941.29	122008.56	данные отсутствуют
1599	67942.25	122008.96	данные отсутствуют
1600	67943.13	122009.51	данные отсутствуют
1601	67943.92	122010.18	данные отсутствуют
1602	67944.59	122010.97	данные отсутствуют
1603	67945.14	122011.85	данные отсутствуют
1604	67945.55	122012.81	данные отсутствуют
1605	67945.8	122013.81	данные отсутствуют

Государственный регистратор	ФГИС ЕГРН
полное наименование должности	подпись
	инициалы, фамилия

М.П.

Выписка из Единого государственного реестра недвижимости об объекте недвижимости  
**Описание местоположения земельного участка**

<b>Земельный участок</b>		
(вид объекта недвижимости)		
Лист № <u>3.2</u> Раздела <u>3.2</u>	Всего листов раздела <u>3.2</u> : _____	Всего листов выписки: _____
<b>24.06.2021 № 99/2021/400650064</b>		
Кадастровый номер:		<b>78:42:0016202:7</b>

Сведения о характерных точках границы земельного участка				
Система координат: МСК-05				
Зона № _____				
Номер точки	Координаты		Описание закрепления на местности	Средняя квадратическая погрешность определения координат характерных точек границ земельного участка, м
	X	Y		
1	2	3	4	5
1606	67945.9	122014.84	данные отсутствуют	данные отсутствуют
1607	67945.84	122015.88	данные отсутствуют	данные отсутствуют
1608	67945.63	122016.9	данные отсутствуют	данные отсутствуют
1609	67948.2	122019.88	данные отсутствуют	данные отсутствуют
1610	67950.89	122022.77	данные отсутствуют	данные отсутствуют
1611	67953.68	122025.55	данные отсутствуют	данные отсутствуют
1612	67956.57	122028.23	данные отсутствуют	данные отсутствуют
1613	67959.56	122030.81	данные отсутствуют	данные отсутствуют
1614	67962.65	122033.27	данные отсутствуют	данные отсутствуют
1615	67964.83	122036.15	данные отсутствуют	данные отсутствуют
1616	67966.89	122039.13	данные отсутствуют	данные отсутствуют
1617	67968.83	122042.19	данные отсутствуют	данные отсутствуют
1618	67970.64	122045.32	данные отсутствуют	данные отсутствуют
1619	67972.32	122048.52	данные отсутствуют	данные отсутствуют
1620	67973.88	122051.79	данные отсутствуют	данные отсутствуют

Государственный регистратор	ФГИС ЕГРН
полное наименование должности	подпись
	инициалы, фамилия

М.П.

Выписка из Единого государственного реестра недвижимости об объекте недвижимости  
**Описание местоположения земельного участка**

<b>Земельный участок</b>			
(вид объекта недвижимости)			
Лист № <u>   </u> Раздела <b>3.2</b>	Всего листов раздела <b>3.2</b> : <u>   </u>	Всего разделов: <u>   </u>	Всего листов выписки: <u>   </u>
<b>24.06.2021 № 99/2021/400650064</b>			
Кадастровый номер:		<b>78:42:0016202:7</b>	

Сведения о характерных точках границы земельного участка			
Система координат: МСК-05			
Зона №			
Номер точки	Координаты		Средняя квадратическая погрешность определения координат характерных точек границ земельного участка, м
	X	Y	
1	2	3	5
1621	67975.29	122055.12	данные отсутствуют
1622	67976.57	122058.51	данные отсутствуют
1623	67977.72	122061.95	данные отсутствуют
1624	67987.93	122073.46	данные отсутствуют
1625	67995.22	122079.94	данные отсутствуют
1626	68001.94	122090.96	данные отсутствуют
1627	68005.05	122097.29	данные отсутствуют
1628	68003.97	122099.22	данные отсутствуют
1629	68001.86	122102.14	данные отсутствуют
1630	68001.42	122102.37	данные отсутствуют
1631	68001.08	122102.73	данные отсутствуют
1632	68000.87	122103.18	данные отсутствуют
1633	68000.8	122103.67	данные отсутствуют
1634	68000.89	122104.16	данные отсутствуют
1635	68001.13	122104.6	данные отсутствуют

Государственный регистратор	ФГИС ЕГРН
полное наименование должности	инициалы, фамилия
	подпись
	М.П.

Выписка из Единого государственного реестра недвижимости об объекте недвижимости  
**Описание местоположения земельного участка**

<b>Земельный участок</b>		
(вид объекта недвижимости)		
Лист № <u>    </u> Раздела <b>3.2</b>	Всего листов раздела <b>3.2</b> : <u>    </u>	Всего листов выписки: <u>    </u>
<b>24.06.2021 № 99/2021/400650064</b>		
Кадастровый номер:		<b>78:42:0016202:7</b>

Сведения о характерных точках границы земельного участка			
Система координат: МСК-05			
Зона №			
Номер точки	Координаты		Средняя квадратическая погрешность определения координат характерных точек границ земельного участка, м
	X	Y	
1	2	3	5
1636	68001.49	122104.94	данные отсутствуют
1637	68001.93	122105.16	данные отсутствуют
1638	68002.43	122105.22	данные отсутствуют
1639	68002.92	122105.14	данные отсутствуют
1640	68003.71	122104.46	данные отсутствуют
1641	68004.6	122103.91	данные отсутствуют
1642	68005.57	122103.5	данные отсутствуют
1643	68006.58	122103.25	данные отсутствуют
1644	68007.62	122103.15	данные отсутствуют
1645	68008.66	122103.2	данные отсутствуют
1646	68009.69	122103.42	данные отсутствуют
1647	68010.67	122103.78	данные отсутствуют
1648	68011.58	122104.29	данные отсутствуют
1649	68012.41	122104.94	данные отсутствуют
1650	68013.13	122105.7	данные отсутствуют

Государственный регистратор	ФГИС ЕГРН
полное наименование должности	инициалы, фамилия
	подпись
	М.П.

Выписка из Единого государственного реестра недвижимости об объекте недвижимости  
**Описание местоположения земельного участка**

<b>Земельный участок</b>	
(вид объекта недвижимости)	
Лист № <u>3.2</u> Раздела <u>3.2</u>	Всего листов раздела <u>3.2</u> : _____
Всего листов выписки: _____	
<b>24.06.2021 № 99/2021/400650064</b>	
Кадастровый номер: <b>78:42:0016202:7</b>	

Сведения о характерных точках границы земельного участка			
Система координат: МСК-05			
Зона № _____			
Номер точки	Координаты		Средняя квадратическая погрешность определения координат характерных точек границ земельного участка, м
	X	Y	
1	2	3	5
1651	68013.03	122107.76	данные отсутствуют
1652	68013.08	122109.82	данные отсутствуют
1653	68013.28	122111.88	данные отсутствуют
1654	68013.63	122113.92	данные отсутствуют
1655	68014.13	122115.92	данные отсутствуют
1656	68014.77	122117.88	данные отсутствуют
1657	68015.56	122119.8	данные отсутствуют
1658	68023.66	122131.23	данные отсутствуют
1659	68024.12	122132.78	данные отсутствуют
1660	68024.43	122134.38	данные отсутствуют
1661	68024.59	122136	данные отсутствуют
1662	68024.59	122137.63	данные отсутствуют
1663	68024.43	122139.25	данные отсутствуют
1664	68024.12	122140.85	данные отсутствуют
1665	68023.66	122142.41	данные отсутствуют

Государственный регистратор	ФГИС ЕГРН
полное наименование должности	инициалы, фамилия
	подпись
	М.П.



Выписка из Единого государственного реестра недвижимости об объекте недвижимости  
**Описание местоположения земельного участка**

<b>Земельный участок</b>			
(вид объекта недвижимости)			
Лист № <u>3.2</u> Раздела <u>3.2</u>	Всего листов раздела <u>3.2</u> : _____	Всего разделов: _____	Всего листов выписки: _____
<b>24.06.2021 № 99/2021/400650064</b>			
Кадастровый номер:		<b>78:42:0016202:7</b>	

Сведения о характерных точках границы земельного участка			
Система координат: МСК-05			
Зона № _____			
Номер точки	Координаты		Средняя квадратическая погрешность определения координат характерных точек границ земельного участка, м
	X	Y	
1	2	3	5
1666	68023.3	122143.09	данные отсутствуют
1667	68023.07	122143.83	данные отсутствуют
1668	68022.97	122144.6	данные отсутствуют
1669	68023.01	122145.37	данные отсутствуют
1670	68023.18	122146.12	данные отсутствуют
1671	68023.48	122146.84	данные отсутствуют
1672	68023.9	122147.48	данные отсутствуют
1673	68024.43	122148.05	данные отсутствуют
1674	68025.05	122148.51	данные отсутствуют
1675	68025.74	122148.86	данные отсутствуют
1676	68026.49	122149.08	данные отсутствуют
1677	68027.26	122149.17	данные отсутствуют
1678	68030.95	122145.97	данные отсутствуют
1679	68038.32	122146.05	данные отсутствуют
1680	68040.35	122144.68	данные отсутствуют

Государственный регистратор	ФГИС ЕГРН
полное наименование должности	инициалы, фамилия
	подпись
	М.П.

Выписка из Единого государственного реестра недвижимости об объекте недвижимости  
**Описание местоположения земельного участка**

<b>Земельный участок</b>		
(вид объекта недвижимости)		
Лист № <u>   </u> Раздела <b>3.2</b>	Всего листов раздела <b>3.2</b> : <u>   </u>	Всего листов выписки: <u>   </u>
<b>24.06.2021 № 99/2021/400650064</b>		
Кадастровый номер:		<b>78:42:0016202:7</b>

Сведения о характерных точках границы земельного участка				
Система координат: МСК-05				
Зона №				
Номер точки	Координаты		Описание закрепления на местности	Средняя квадратическая погрешность определения координат характерных точек границ земельного участка, м
	X	Y		
1	2	3	4	5
1681	68040.33	122143.93	данные отсутствуют	данные отсутствуют
1682	68039.6	122142.02	данные отсутствуют	данные отсутствуют
1683	68040.84	122141.81	данные отсутствуют	данные отсутствуют
1684	68042.04	122141.45	данные отсутствуют	данные отсутствуют
1685	68043.19	122140.95	данные отсутствуют	данные отсутствуют
1686	68044.27	122140.3	данные отсутствуют	данные отсутствуют
1687	68045.26	122139.52	данные отсутствуют	данные отсутствуют
1688	68046.14	122138.62	данные отсутствуют	данные отсутствуют
1689	68046.9	122137.62	данные отсутствуют	данные отсутствуют
1690	68066.5	122124.89	данные отсутствуют	данные отсутствуют
1691	68067.29	122125.07	данные отсутствуют	данные отсутствуют
1692	68068.11	122125.12	данные отсутствуют	данные отсутствуют
1693	68068.93	122125.02	данные отсутствуют	данные отсутствуют
1694	68069.71	122124.77	данные отсутствуют	данные отсутствуют
1695	68070.44	122124.4	данные отсутствуют	данные отсутствуют

Государственный регистратор	ФГИС ЕГРН
полное наименование должности	инициалы, фамилия
	подпись
	М.П.

Выписка из Единого государственного реестра недвижимости об объекте недвижимости  
**Описание местоположения земельного участка**

<b>Земельный участок</b>			
(вид объекта недвижимости)			
Лист № <u>3.2</u> Раздела <u>3.2</u>	Всего листов раздела <u>3.2</u> : _____	Всего разделов: _____	Всего листов выписки: _____
<b>24.06.2021 № 99/2021/400650064</b>			
Кадастровый номер:		<b>78:42:0016202:7</b>	

Сведения о характерных точках границы земельного участка			
Система координат: МСК-05			
Зона № _____			
Номер точки	Координаты		Средняя квадратическая погрешность определения координат характерных точек границ земельного участка, м
	X	Y	
1	2	3	5
1696	68071.09	122123.89	данные отсутствуют
1697	68071.65	122123.29	данные отсутствуют
1698	68074.3	122119.8	данные отсутствуют
1699	68074.67	122119.09	данные отсутствуют
1700	68074.9	122118.32	данные отсутствуют
1701	68074.98	122117.53	данные отсутствуют
1702	68074.9	122116.73	данные отсутствуют
1703	68074.67	122115.96	данные отсутствуют
1704	68074.3	122115.26	данные отсутствуют
1705	67817.74	121641.13	данные отсутствуют
1706	67817.63	121640.62	данные отсутствуют
1707	67803.4	121643.58	данные отсутствуют
1708	67791.01	121645.18	данные отсутствуют
1709	67775.02	121642.35	данные отсутствуют
1710	67753.15	121646.75	данные отсутствуют

Государственный регистратор	ФГИС ЕГРН
полное наименование должности	инициалы, фамилия
	подпись
	М.П.

Выписка из Единого государственного реестра недвижимости об объекте недвижимости  
**Описание местоположения земельного участка**

<b>Земельный участок</b>		
(вид объекта недвижимости)		
Лист № <u>3.2</u> Раздела <u>3.2</u>	Всего листов раздела <u>3.2</u> : _____	Всего листов выписки: _____
<b>24.06.2021 № 99/2021/400650064</b>		
Кадастровый номер:		<b>78:42:0016202:7</b>

Сведения о характерных точках границы земельного участка			
Система координат: МСК-05			
Зона № _____			
Номер точки	Координаты		Средняя квадратическая погрешность определения координат характерных точек границ земельного участка, м
	X	Y	
1	2	3	5
1711	67742.45	121655.49	данные отсутствуют
1712	67725.28	121663.3	данные отсутствуют
1713	67718.77	121664.66	данные отсутствуют
1714	67690.73	121662.52	данные отсутствуют
1715	67674.83	121663.46	данные отсутствуют
1716	67672.91	121663.87	данные отсутствуют
1717	67671.03	121664.44	данные отсутствуют
1718	67669.2	121665.16	данные отсутствуют
1719	67667.43	121666.02	данные отсутствуют
1720	67665.74	121667.02	данные отсутствуют
1721	67664.13	121668.15	данные отсутствуют
1722	67662.62	121669.4	данные отсутствуют
1723	67661.21	121670.77	данные отсутствуют
1724	67659.91	121672.25	данные отсутствуют
1725	67658.74	121673.82	данные отсутствуют

Государственный регистратор	ФГИС ЕГРН
полное наименование должности	подпись
	инициалы, фамилия

М.П.

Выписка из Единого государственного реестра недвижимости об объекте недвижимости  
**Описание местоположения земельного участка**

<b>Земельный участок</b>			
(вид объекта недвижимости)			
Лист № <u>   </u> Раздела <b>3.2</b>	Всего листов раздела <b>3.2</b> : <u>   </u>	Всего разделов: <u>   </u>	Всего листов выписки: <u>   </u>
<b>24.06.2021 № 99/2021/400650064</b>			
Кадастровый номер:		<b>78:42:0016202:7</b>	

Сведения о характерных точках границы земельного участка			
Система координат: МСК-05			
Зона №			
Номер точки	Координаты		Средняя квадратическая погрешность определения координат характерных точек границ земельного участка, м
	X	Y	
1	2	3	5
1726	67657.7	121675.48	данные отсутствуют
1727	67656.79	121677.23	данные отсутствуют
1728	67654.22	121672.68	данные отсутствуют
1729	67651.47	121668.25	данные отсутствуют
1730	67634.59	121617.94	данные отсутствуют
1731	67621.42	121598	данные отсутствуют
1732	67620.02	121597.55	данные отсутствуют
1733	67618.68	121596.97	данные отсутствуют
1734	67617.4	121596.24	данные отсутствуют
1735	67616.22	121595.37	данные отсутствуют
1736	67615.14	121594.39	данные отсутствуют
1737	67614.16	121593.29	данные отсутствуют
1738	67613.32	121592.1	данные отсутствуют
1739	67610.16	121583.51	данные отсутствуют
1740	67606.02	121573.14	данные отсутствуют

Государственный регистратор	ФГИС ЕГРН
полное наименование должности	инициалы, фамилия
	подпись
	М.П.



Выписка из Единого государственного реестра недвижимости об объекте недвижимости  
**Описание местоположения земельного участка**

<b>Земельный участок</b>			
(вид объекта недвижимости)			
Лист № <u>   </u> Раздела <b>3.2</b>	Всего листов раздела <b>3.2</b> : <u>   </u>	Всего разделов: <u>   </u>	Всего листов выписки: <u>   </u>
<b>24.06.2021 № 99/2021/400650064</b>			
Кадастровый номер:		<b>78:42:0016202:7</b>	

Сведения о характерных точках границы земельного участка			
Система координат: МСК-05			
Зона №			
Номер точки	Координаты		Средняя квадратическая погрешность определения координат характерных точек границ земельного участка, м
	X	Y	
1	2	3	5
1741	67588.15	121541.63	данные отсутствуют
1742	67581.2	121514.07	данные отсутствуют
1743	67584.17	121495.05	данные отсутствуют
1744	67575.05	121456.38	данные отсутствуют
1745	67578.52	121444.27	данные отсутствуют
1746	67578.18	121443.1	данные отсутствуют
1747	67577.72	121441.99	данные отсутствуют
1748	67577.14	121440.93	данные отсутствуют
1749	67576.44	121439.94	данные отсутствуют
1750	67575.63	121439.04	данные отсутствуют
1751	67574.73	121438.23	данные отсутствуют
1752	67573.75	121437.53	данные отсутствуют
1753	67572.69	121436.94	данные отсутствуют
1754	67571.58	121436.48	данные отсутствуют
1755	67570.68	121436.21	данные отсутствуют

Государственный регистратор	ФГИС ЕГРН
полное наименование должности	инициалы, фамилия
	подпись
	М.П.

Выписка из Единого государственного реестра недвижимости об объекте недвижимости  
**Описание местоположения земельного участка**

<b>Земельный участок</b>			
(вид объекта недвижимости)			
Лист № <u>   </u> Раздела <b>3.2</b>	Всего листов раздела <b>3.2</b> : <u>   </u>	Всего разделов: <u>   </u>	Всего листов выписки: <u>   </u>
<b>24.06.2021 № 99/2021/400650064</b>			
Кадастровый номер:		<b>78:42:0016202:7</b>	

Сведения о характерных точках границы земельного участка			
Система координат: МСК-05			
Зона №			
Номер точки	Координаты		Средняя квадратическая погрешность определения координат характерных точек границ земельного участка, м
	X	Y	
1	2	3	5
1756	67571.91	121420.47	данные отсутствуют
1757	67570.1	121419.75	данные отсутствуют
1758	67569.01	121435.92	данные отсутствуют
1759	67567.76	121435.87	данные отсутствуют
1760	67566.52	121435.97	данные отсутствуют
1761	67565.3	121436.21	данные отсутствуют
1762	67564.11	121436.59	данные отсутствуют
1763	67562.98	121437.1	данные отсутствуют
1764	67561.91	121437.75	данные отсутствуют
1765	67560.92	121438.51	данные отсутствуют
1766	67560.03	121439.38	данные отсутствуют
1767	67559.24	121440.34	данные отсутствуют
1768	67558.58	121441.4	данные отсутствуют
1769	67553.96	121464.8	данные отсутствуют
1770	67572.65	121553.37	данные отсутствуют

Государственный регистратор	ФГИС ЕГРН
полное наименование должности	подпись
	инициалы, фамилия

М.П.

Выписка из Единого государственного реестра недвижимости об объекте недвижимости  
**Описание местоположения земельного участка**

<b>Земельный участок</b>			
(вид объекта недвижимости)			
Лист № <u>    </u> Раздела <b>3.2</b>	Всего листов раздела <b>3.2</b> : <u>    </u>	Всего разделов: <u>    </u>	Всего листов выписки: <u>    </u>
<b>24.06.2021 № 99/2021/400650064</b>			
Кадастровый номер:		<b>78:42:0016202:7</b>	

Сведения о характерных точках границы земельного участка			
Система координат: МСК-05			
Зона №			
Номер точки	Координаты		Средняя квадратическая погрешность определения координат характерных точек границ земельного участка, м
	X	Y	
1	2	3	5
1771	67593.95	121582.15	данные отсутствуют
1772	67602.25	121600.43	данные отсутствуют
1773	67618.99	121636.25	данные отсутствуют
1774	67640.38	121687.54	данные отсутствуют
1775	67642.78	121690.23	данные отсутствуют
1776	67643.63	121691.3	данные отсутствуют
1777	67644.36	121692.46	данные отсутствуют
1778	67644.96	121693.69	данные отсутствуют
1779	67645.42	121694.98	данные отсутствуют
1780	67645.74	121696.31	данные отсутствуют
1781	67645.92	121697.67	данные отсутствуют
1782	67645.95	121699.04	данные отсутствуют
1783	67645.83	121700.41	данные отсутствуют
1784	67645.56	121701.75	данные отсутствуют
1785	67645.15	121703.06	данные отсутствуют

Государственный регистратор	ФГИС ЕГРН
полное наименование должности	инициалы, фамилия
	подпись
	М.П.

Выписка из Единого государственного реестра недвижимости об объекте недвижимости  
**Описание местоположения земельного участка**

<b>Земельный участок</b>			
(вид объекта недвижимости)			
Лист № <u>   </u> Раздела <b>3.2</b>	Всего листов раздела <b>3.2</b> : <u>   </u>	Всего разделов: <u>   </u>	Всего листов выписки: <u>   </u>
<b>24.06.2021 № 99/2021/400650064</b>			
Кадастровый номер:		<b>78:42:0016202:7</b>	

Сведения о характерных точках границы земельного участка			
Система координат: МСК-05			
Зона №			
Номер точки	Координаты		Средняя квадратическая погрешность определения координат характерных точек границ земельного участка, м
	X	Y	
1	2	3	5
1786	67644.6	121704.31	данные отсутствуют
1787	67643.92	121705.5	данные отсутствуют
1788	67643.11	121706.61	данные отсутствуют
1789	67642.19	121707.62	данные отсутствуют
1790	67641.17	121708.53	данные отсутствуют
1791	67640.05	121709.32	данные отсутствуют
1792	67638.85	121709.99	данные отсутствуют
1793	67637.59	121710.53	данные отсутствуют
1794	67636.28	121710.92	данные отсутствуют
1795	67634.93	121711.17	данные отсутствуют
1796	67633.57	121711.28	данные отсутствуют
1797	67631.42	121710.34	данные отсутствуют
1798	67629.22	121709.54	данные отсутствуют
1799	67626.97	121708.87	данные отсутствуют
1800	67624.69	121708.34	данные отсутствуют

Государственный регистратор	ФГИС ЕГРН
полное наименование должности	инициалы, фамилия
	подпись
	М.П.

Выписка из Единого государственного реестра недвижимости об объекте недвижимости  
**Описание местоположения земельного участка**

<b>Земельный участок</b>			
(вид объекта недвижимости)			
Лист № <u>    </u> Раздела <b>3.2</b>	Всего листов раздела <b>3.2</b> : <u>    </u>	Всего разделов: <u>    </u>	Всего листов выписки: <u>    </u>
<b>24.06.2021 № 99/2021/400650064</b>			
Кадастровый номер:		<b>78:42:0016202:7</b>	

Сведения о характерных точках границы земельного участка			
Система координат: МСК-05			
Зона №			
Номер точки	Координаты		Средняя квадратическая погрешность определения координат характерных точек границ земельного участка, м
	X	Y	
1	2	3	5
1801	67622.38	121707.96	данные отсутствуют
1802	67620.05	121707.71	данные отсутствуют
1803	67617.72	121707.61	данные отсутствуют
1804	67615.37	121707.65	данные отсутствуют
1805	67613.04	121707.84	данные отсутствуют
1806	67610.72	121708.16	данные отсутствуют
1807	67608.43	121708.63	данные отсутствуют
1808	67606.17	121709.24	данные отсутствуют
1809	67603.95	121709.98	данные отсутствуют
1810	67601.78	121710.86	данные отсутствуют
1811	67599.66	121711.88	данные отсутствуют
1812	67597.62	121713.01	данные отсутствуют
1813	67595.65	121714.28	данные отсутствуют
1814	67595.02	121714.38	данные отсутствуют
1815	67594.42	121714.61	данные отсутствуют

Государственный регистратор	ФГИС ЕГРН
полное наименование должности	подпись
	инициалы, фамилия

М.П.

Выписка из Единого государственного реестра недвижимости об объекте недвижимости  
**Описание местоположения земельного участка**

<b>Земельный участок</b>		
(вид объекта недвижимости)		
Лист № <u>3.2</u> Раздела <u>3.2</u>	Всего листов раздела <u>3.2</u> : _____	Всего листов выписки: _____
<b>24.06.2021 № 99/2021/400650064</b>		
Кадастровый номер:		<b>78:42:0016202:7</b>

Сведения о характерных точках границы земельного участка			
Система координат: МСК-05			
Зона № _____			
Номер точки	Координаты		Средняя квадратическая погрешность определения координат характерных точек границ земельного участка, м
	X	Y	
1	2	3	5
1816	67593.9	121714.97	данные отсутствуют
1817	67593.46	121715.44	данные отсутствуют
1818	67593.14	121715.99	данные отсутствуют
1819	67592.94	121716.59	данные отсутствуют
1820	67592.88	121717.23	данные отсутствуют
1821	67592.96	121717.86	данные отсутствуют
1822	67593.17	121718.46	данные отсутствуют
1823	67593.51	121719	данные отсутствуют
1824	67593.96	121719.45	данные отсутствуют
1825	67594.5	121719.8	данные отсутствуют
1826	67595.09	121720.02	данные отсутствуют
1827	67595.73	121720.11	данные отсутствуют
1828	67599.54	121719.63	данные отсутствуют
1829	67601.48	121718.56	данные отсутствуют
1830	67603.5	121717.63	данные отсутствуют

Государственный регистратор	ФГИС ЕГРН
полное наименование должности	инициалы, фамилия
	подпись
	М.П.



Выписка из Единого государственного реестра недвижимости об объекте недвижимости  
**Описание местоположения земельного участка**

<b>Земельный участок</b>			
(вид объекта недвижимости)			
Лист № <u>    </u> Раздела <b>3.2</b>	Всего листов раздела <b>3.2</b> : <u>    </u>	Всего разделов: <u>    </u>	Всего листов выписки: <u>    </u>
<b>24.06.2021 № 99/2021/400650064</b>			
Кадастровый номер:		<b>78:42:0016202:7</b>	

Сведения о характерных точках границы земельного участка			
Система координат: МСК-05			
Зона №			
Номер точки	Координаты		Средняя квадратическая погрешность определения координат характерных точек границ земельного участка, м
	X	Y	
1	2	3	5
1831	67605.57	121716.84	данные отсутствуют
1832	67607.7	121716.2	данные отсутствуют
1833	67609.86	121715.69	данные отсутствуют
1834	67612.05	121715.34	данные отсутствуют
1835	67614.26	121715.13	данные отсутствуют
1836	67616.48	121715.07	данные отсутствуют
1837	67618.69	121715.16	данные отсутствуют
1838	67620.9	121715.4	данные отсутствуют
1839	67623.09	121715.79	данные отсутствуют
1840	67625.24	121716.32	данные отсутствуют
1841	67627.35	121717	данные отсутствуют
1842	67629.42	121717.82	данные отсутствуют
1843	67631.42	121718.78	данные отсутствуют
1844	67633.35	121719.87	данные отсутствуют
1845	67635.21	121721.08	данные отсутствуют

Государственный регистратор	ФГИС ЕГРН
полное наименование должности	инициалы, фамилия
	подпись
	М.П.

Выписка из Единого государственного реестра недвижимости об объекте недвижимости  
**Описание местоположения земельного участка**

<b>Земельный участок</b>			
(вид объекта недвижимости)			
Лист № <u>    </u> Раздела <b>3.2</b>	Всего листов раздела <b>3.2</b> : <u>    </u>	Всего разделов: <u>    </u>	Всего листов выписки: <u>    </u>
<b>24.06.2021 № 99/2021/400650064</b>			
Кадастровый номер:		<b>78:42:0016202:7</b>	

Сведения о характерных точках границы земельного участка			
Система координат: МСК-05			
Зона №			
Номер точки	Координаты		Средняя квадратическая погрешность определения координат характерных точек границ земельного участка, м
	X	Y	
1	2	3	5
1846	67636.98	121722.42	данные отсутствуют
1847	67638.65	121723.88	данные отсутствуют
1848	67640.23	121725.44	данные отсутствуют
1849	67641.69	121727.11	данные отсутствуют
1850	67643.04	121728.88	данные отсутствуют
1851	67644.27	121730.73	данные отсутствуют
1852	67664.04	121746.61	данные отсутствуют
1853	67664.92	121749.01	данные отсутствуют
1854	67665.94	121751.35	данные отсутствуют
1855	67667.09	121753.63	данные отсутствуют
1856	67668.37	121755.84	данные отсутствуют
1857	67669.78	121757.98	данные отсутствуют
1858	67671.32	121760.02	данные отсутствуют
1859	67672.97	121761.98	данные отсутствуют
1860	67674.73	121763.83	данные отсутствуют

Государственный регистратор	ФГИС ЕГРН
полное наименование должности	инициалы, фамилия
	подпись
	М.П.

Выписка из Единого государственного реестра недвижимости об объекте недвижимости  
**Описание местоположения земельного участка**

<b>Земельный участок</b>		
(вид объекта недвижимости)		
Лист № <u>    </u> Раздела <b>3.2</b>	Всего листов раздела <b>3.2</b> : <u>    </u>	Всего листов выписки: <u>    </u>
<b>24.06.2021 № 99/2021/400650064</b>		
Кадастровый номер:		<b>78:42:0016202:7</b>

Сведения о характерных точках границы земельного участка				
Система координат: МСК-05				
Зона №				
Номер точки	Координаты		Описание закрепления на местности	Средняя квадратическая погрешность определения координат характерных точек границ земельного участка, м
	X	Y		
1	2	3	4	5
1861	67676.59	121765.58	данные отсутствуют	данные отсутствуют
1862	67678.55	121767.22	данные отсутствуют	данные отсутствуют
1863	67680.61	121768.74	данные отсутствуют	данные отсутствуют
1864	67682.75	121770.14	данные отсутствуют	данные отсутствуют
1865	67684.97	121771.41	данные отсутствуют	данные отсутствуют
1866	67687.26	121772.55	данные отсутствуют	данные отсутствуют
1867	67689.61	121773.55	данные отсутствуют	данные отсутствуют
1868	67692.01	121774.42	данные отсутствуют	данные отсутствуют
1869	67694.47	121775.15	данные отсутствуют	данные отсутствуют
1870	67696.96	121775.73	данные отсутствуют	данные отсутствуют
1871	67699.48	121776.17	данные отсутствуют	данные отсутствуют
1872	67755.5	121811.85	данные отсутствуют	данные отсутствуют
1873	67757.58	121814.27	данные отсутствуют	данные отсутствуют
1874	67759.77	121816.6	данные отсутствуют	данные отсутствуют
1875	67762.08	121818.82	данные отсутствуют	данные отсутствуют

Государственный регистратор	ФГИС ЕГРН
полное наименование должности	подпись
	инициалы, фамилия

М.П.

Выписка из Единого государственного реестра недвижимости об объекте недвижимости  
**Описание местоположения земельного участка**

<b>Земельный участок</b>		
(вид объекта недвижимости)		
Лист № <u>3.2</u> Раздела <u>3.2</u>	Всего листов раздела <u>3.2</u> : _____	Всего листов выписки: _____
<b>24.06.2021 № 99/2021/400650064</b>		
Кадастровый номер:		<b>78:42:0016202:7</b>

Сведения о характерных точках границы земельного участка				
Система координат: МСК-05				
Зона №				
Номер точки	Координаты		Описание закрепления на местности	Средняя квадратическая погрешность определения координат характерных точек границ земельного участка, м
	X	Y		
1	2	3	4	5
1876	67764.48	121820.92	данные отсутствуют	данные отсутствуют
1877	67766.99	121822.91	данные отсутствуют	данные отсутствуют
1878	67769.59	121824.77	данные отсутствуют	данные отсутствуют
1879	67772.28	121826.5	данные отсутствуют	данные отсутствуют
1880	67775.04	121828.11	данные отсутствуют	данные отсутствуют
1881	67777.89	121829.58	данные отсутствуют	данные отсутствуют
1882	67780.79	121830.91	данные отсутствуют	данные отсутствуют
1883	67783.76	121832.1	данные отсутствуют	данные отсутствуют
1884	67786.79	121833.14	данные отсутствуют	данные отсутствуют
1885	67789.86	121834.04	данные отсутствуют	данные отсутствуют
1886	67792.97	121834.79	данные отсутствуют	данные отсутствуют
1887	67795.25	121834.62	данные отсутствуют	данные отсутствуют
1888	67803.19	121826.68	данные отсутствуют	данные отсутствуют
1889	67803.44	121826.19	данные отсутствуют	данные отсутствуют
1890	67806.01	121827.43	данные отсутствуют	данные отсутствуют

Государственный регистратор	ФГИС ЕГРН
полное наименование должности	подпись
	инициалы, фамилия

М.П.

Выписка из Единого государственного реестра недвижимости об объекте недвижимости  
**Описание местоположения земельного участка**

<b>Земельный участок</b>		
(вид объекта недвижимости)		
Лист № <u>3.2</u> Раздела <u>3.2</u>	Всего листов раздела <u>3.2</u> : _____	Всего листов выписки: _____
<b>24.06.2021 № 99/2021/400650064</b>		
Кадастровый номер:		<b>78:42:0016202:7</b>

Сведения о характерных точках границы земельного участка				
Система координат: МСК-05				
Зона №				
Номер точки	Координаты		Описание закрепления на местности	Средняя квадратическая погрешность определения координат характерных точек границ земельного участка, м
	X	Y		
1	2	3	4	5
1891	67806.73	121826.51	данные отсутствуют	данные отсутствуют
1892	67803.98	121825.1	данные отсутствуют	данные отсутствуют
1893	67804.25	121824.56	данные отсутствуют	данные отсутствуют
1894	67803.15	121819.77	данные отсутствуют	данные отсутствуют
1895	67802.89	121818.9	данные отсутствуют	данные отсутствуют
1896	67802.53	121818.07	данные отсутствуют	данные отсутствуют
1897	67802.08	121817.3	данные отсутствуют	данные отсутствуют
1898	67801.53	121816.59	данные отсутствуют	данные отсутствуют
1899	67800.9	121815.95	данные отсутствуют	данные отсутствуют
1900	67797.4	121812.32	данные отсутствуют	данные отсутствуют
1901	67790.49	121807.06	данные отсутствуют	данные отсутствуют
1902	67783.5	121801.92	данные отсутствуют	данные отсутствуют
1903	67776.43	121796.89	данные отсутствуют	данные отсутствуют
1904	67769.29	121791.97	данные отсутствуют	данные отсутствуют
1905	67762.06	121787.16	данные отсутствуют	данные отсутствуют

Государственный регистратор	ФГИС ЕГРН
полное наименование должности	подпись
	инициалы, фамилия

М.П.

Выписка из Единого государственного реестра недвижимости об объекте недвижимости  
**Описание местоположения земельного участка**

<b>Земельный участок</b>			
(вид объекта недвижимости)			
Лист № <u>    </u> Раздела <b>3.2</b>	Всего листов раздела <b>3.2</b> : <u>    </u>	Всего разделов: <u>    </u>	Всего листов выписки: <u>    </u>
<b>24.06.2021 № 99/2021/400650064</b>			
Кадастровый номер:		<b>78:42:0016202:7</b>	

Сведения о характерных точках границы земельного участка			
Система координат: МСК-05			
Зона №			
Номер точки	Координаты		Средняя квадратическая погрешность определения координат характерных точек границ земельного участка, м
	X	Y	
1	2	3	5
1906	67754.77	121782.46	данные отсутствуют
1907	67747.4	121777.88	данные отсутствуют
1908	67739.96	121773.41	данные отсутствуют
1909	67732.45	121769.07	данные отсутствуют
1910	67724.88	121764.84	данные отсутствуют
1911	67723.96	121763.41	данные отсутствуют
1912	67722.91	121762.07	данные отсутствуют
1913	67721.75	121760.84	данные отсутствуют
1914	67720.47	121759.71	данные отсутствуют
1915	67719.1	121758.72	данные отсутствуют
1916	67717.64	121757.85	данные отсутствуют
1917	67716.1	121757.13	данные отсутствуют
1918	67714.51	121756.55	данные отсутствуют
1919	67712.86	121756.12	данные отсутствуют
1920	67711.19	121755.84	данные отсутствуют

Государственный регистратор	ФГИС ЕГРН
полное наименование должности	подпись
	инициалы, фамилия

М.П.



Выписка из Единого государственного реестра недвижимости об объекте недвижимости  
**Описание местоположения земельного участка**

<b>Земельный участок</b>		
(вид объекта недвижимости)		
Лист № <u>    </u> Раздела <b>3.2</b>	Всего листов раздела <b>3.2</b> : <u>    </u>	Всего листов выписки: <u>    </u>
<b>24.06.2021 № 99/2021/400650064</b>		
Кадастровый номер:		<b>78:42:0016202:7</b>

Сведения о характерных точках границы земельного участка				
Система координат: МСК-05				
Зона №				
Номер точки	Координаты		Описание закрепления на местности	Средняя квадратическая погрешность определения координат характерных точек границ земельного участка, м
	X	Y		
1	2	3	4	5
1921	67709.5	121755.72	данные отсутствуют	данные отсутствуют
1922	67707.8	121755.76	данные отсутствуют	данные отсутствуют
1923	67706.11	121755.96	данные отсутствуют	данные отсутствуют
1924	67704.45	121756.31	данные отсутствуют	данные отсутствуют
1925	67702.83	121756.82	данные отсутствуют	данные отсутствуют
1926	67701.26	121757.47	данные отсутствуют	данные отсутствуют
1927	67699.77	121758.27	данные отсутствуют	данные отсутствуют
1928	67698.98	121758.54	данные отсутствуют	данные отсутствуют
1929	67698.16	121758.68	данные отсутствуют	данные отсутствуют
1930	67697.33	121758.67	данные отсутствуют	данные отсутствуют
1931	67696.52	121758.51	данные отсутствуют	данные отсутствуют
1932	67695.74	121758.2	данные отсутствуют	данные отсутствуют
1933	67695.03	121757.77	данные отсутствуют	данные отсутствуют
1934	67694.42	121757.22	данные отсутствуют	данные отсутствуют
1935	67683.92	121733.15	данные отсутствуют	данные отсутствуют

Государственный регистратор	ФГИС ЕГРН
полное наименование должности	подпись
	инициалы, фамилия

М.П.

Выписка из Единого государственного реестра недвижимости об объекте недвижимости  
**Описание местоположения земельного участка**

<b>Земельный участок</b>		
(вид объекта недвижимости)		
Лист № <u>3.2</u> Раздела <u>3.2</u>	Всего листов раздела <u>3.2</u> : _____	Всего листов выписки: _____
<b>24.06.2021 № 99/2021/400650064</b>		
Кадастровый номер:		<b>78:42:0016202:7</b>

Сведения о характерных точках границы земельного участка				
Система координат: МСК-05				
Зона № _____				
Номер точки	Координаты		Описание закрепления на местности	Средняя квадратическая погрешность определения координат характерных точек границ земельного участка, м
	X	Y		
1	2	3	4	5
1936	67665.8	121718.34	данные отсутствуют	данные отсутствуют
1937	67664.88	121717.37	данные отсутствуют	данные отсутствуют
1938	67664.07	121716.3	данные отсутствуют	данные отсутствуют
1939	67663.4	121715.16	данные отсутствуют	данные отсутствуют
1940	67662.85	121713.94	данные отсутствуют	данные отсутствуют
1941	67662.45	121712.67	данные отсутствуют	данные отсутствуют
1942	67662.2	121711.36	данные отсутствуют	данные отсутствуют
1943	67662.09	121710.03	данные отсутствуют	данные отсутствуют
1944	67662.13	121708.7	данные отсутствуют	данные отсутствуют
1945	67662.33	121707.38	данные отсутствуют	данные отсутствуют
1946	67662.67	121706.09	данные отсутствуют	данные отсутствуют
1947	67663.16	121704.85	данные отсутствуют	данные отсутствуют
1948	67663.78	121703.68	данные отсутствуют	данные отсутствуют
1949	67664.53	121702.58	данные отсутствуют	данные отсутствуют
1950	67665.4	121701.57	данные отсутствуют	данные отсутствуют

Государственный регистратор	ФГИС ЕГРН
полное наименование должности	подпись
	инициалы, фамилия

М.П.

Выписка из Единого государственного реестра недвижимости об объекте недвижимости  
**Описание местоположения земельного участка**

<b>Земельный участок</b>		
(вид объекта недвижимости)		
Лист № <u>3.2</u> Раздела <u>3.2</u>	Всего листов раздела <u>3.2</u> : _____	Всего листов выписки: _____
<b>24.06.2021 № 99/2021/400650064</b>		
Кадастровый номер:		<b>78:42:0016202:7</b>

Сведения о характерных точках границы земельного участка				
Система координат: МСК-05				
Зона №				
Номер точки	Координаты		Описание закрепления на местности	Средняя квадратическая погрешность определения координат характерных точек границ земельного участка, м
	X	Y		
1	2	3	4	5
1951	67666.39	121700.67	данные отсутствуют	данные отсутствуют
1952	67665.16	121696.73	данные отсутствуют	данные отсутствуют
1953	67663.8	121692.83	данные отсутствуют	данные отсутствуют
1954	67662.31	121688.98	данные отсутствуют	данные отсутствуют
1955	67660.69	121685.19	данные отсутствуют	данные отсутствуют
1956	67658.95	121681.45	данные отсутствуют	данные отсутствуют
1957	67657.08	121677.78	данные отсутствуют	данные отсутствуют
1958	67657.96	121676.03	данные отсутствуют	данные отсутствуют
1959	67658.98	121674.36	данные отсутствуют	данные отсутствуют
1960	67660.12	121672.78	данные отсутствуют	данные отсутствуют
1961	67661.4	121671.3	данные отсутствуют	данные отсутствуют
1962	67662.79	121669.93	данные отсутствуют	данные отсутствуют
1963	67664.28	121668.67	данные отсутствуют	данные отсутствуют
1964	67665.87	121667.53	данные отсутствуют	данные отсутствуют
1965	67667.55	121666.53	данные отсутствуют	данные отсутствуют

Государственный регистратор	ФГИС ЕГРН
полное наименование должности	инициалы, фамилия
	подпись
	М.П.

Выписка из Единого государственного реестра недвижимости об объекте недвижимости  
**Описание местоположения земельного участка**

<b>Земельный участок</b>		
(вид объекта недвижимости)		
Лист № <u>3.2</u> Раздела <u>3.2</u>	Всего листов раздела <u>3.2</u> : _____	Всего листов выписки: _____
<b>24.06.2021 № 99/2021/400650064</b>		
Кадастровый номер:		<b>78:42:0016202:7</b>

Сведения о характерных точках границы земельного участка			
Система координат: МСК-05			
Зона № _____			
Номер точки	Координаты		Средняя квадратическая погрешность определения координат характерных точек границ земельного участка, м
	X	Y	
1	2	3	5
1966	67669.3	121665.67	данные отсутствуют
1967	67671.12	121664.95	данные отсутствуют
1968	67672.99	121664.37	данные отсутствуют
1969	67674.9	121663.96	данные отсутствуют
1970	67690.73	121663.02	данные отсутствуют
1971	67718.8	121665.16	данные отсутствуют
1972	67725.43	121663.78	данные отсутствуют
1973	67742.71	121655.92	данные отсутствуют
1974	67753.37	121647.21	данные отсутствуют
1975	67775.03	121642.86	данные отсутствуют
1976	67790.99	121645.69	данные отсутствуют
1977	67803.48	121644.1	данные отсутствуют
1978	67906.88	121645.58	данные отсутствуют
1979	67891.84	121632.93	данные отсутствуют
1980	67880.39	121618.5	данные отсутствуют

Государственный регистратор	ФГИС ЕГРН
полное наименование должности	инициалы, фамилия
	подпись
	М.П.

Выписка из Единого государственного реестра недвижимости об объекте недвижимости  
**Описание местоположения земельного участка**

<b>Земельный участок</b>			
(вид объекта недвижимости)			
Лист № <u>   </u> Раздела <b>3.2</b>	Всего листов раздела <b>3.2</b> : <u>   </u>	Всего разделов: <u>   </u>	Всего листов выписки: <u>   </u>
<b>24.06.2021 № 99/2021/400650064</b>			
Кадастровый номер:		<b>78:42:0016202:7</b>	

Сведения о характерных точках границы земельного участка			
Система координат: МСК-05			
Зона №			
Номер точки	Координаты		Средняя квадратическая погрешность определения координат характерных точек границ земельного участка, м
	X	Y	
1	2	3	5
1981	67851.8	121612.25	данные отсутствуют
1982	67842.1	121607.77	данные отсутствуют
1983	67841.33	121607.16	данные отсутствуют
1984	67840.48	121606.67	данные отсутствуют
1985	67839.57	121606.32	данные отсутствуют
1986	67838.62	121606.1	данные отсутствуют
1987	67837.65	121606.02	данные отсутствуют
1988	67836.67	121606.08	данные отсутствуют
1989	67835.72	121606.29	данные отсутствуют
1990	67834.8	121606.63	данные отсутствуют
1991	67833.95	121607.1	данные отсутствуют
1992	67833.17	121607.69	данные отсутствуют
1993	67832.49	121608.39	данные отсутствуют
1994	67831.92	121609.19	данные отсутствуют
1995	67831.46	121610.05	данные отсутствуют

Государственный регистратор	ФГИС ЕГРН
полное наименование должности	инициалы, фамилия
	подпись
	М.П.

Выписка из Единого государственного реестра недвижимости об объекте недвижимости  
**Описание местоположения земельного участка**

<b>Земельный участок</b>		
(вид объекта недвижимости)		
Лист № <u>3.2</u> Раздела <u>3.2</u>	Всего листов раздела <u>3.2</u> : _____	Всего листов выписки: _____
<b>24.06.2021 № 99/2021/400650064</b>		
Кадастровый номер:		<b>78:42:0016202:7</b>

Сведения о характерных точках границы земельного участка				
Система координат: МСК-05				
Зона №				
Номер точки	Координаты		Описание закрепления на местности	Средняя квадратическая погрешность определения координат характерных точек границ земельного участка, м
	X	Y		
1	2	3	4	5
1996	67831.15	121610.98	данные отсутствуют	данные отсутствуют
1997	67823.47	121636.38	данные отсутствуют	данные отсутствуют
1998	67831.1	121638.75	данные отсутствуют	данные отсутствуют
1999	67835.62	121636.23	данные отсутствуют	данные отсутствуют
2000	67851.8	121641.05	данные отсутствуют	данные отсутствуют
2001	67864	121641.45	данные отсутствуют	данные отсутствуют
2002	67889.2	121670.2	данные отсутствуют	данные отсутствуют
2003	67723.45	121582.15	данные отсутствуют	данные отсутствуют
2004	67723.18	121581.78	данные отсутствуют	данные отсутствуют
2005	67722.83	121581.51	данные отсутствуют	данные отсутствуют
2006	67722.42	121581.34	данные отсутствуют	данные отсутствуют
2007	67721.98	121581.29	данные отсутствуют	данные отсутствуют
2008	67721.54	121581.36	данные отсутствуют	данные отсутствуют
2009	67721.14	121581.54	данные отсутствуют	данные отсутствуют
2010	67720.8	121581.83	данные отсутствуют	данные отсутствуют

Государственный регистратор	ФГИС ЕГРН
полное наименование должности	инициалы, фамилия
	подпись
	М.П.



Выписка из Единого государственного реестра недвижимости об объекте недвижимости  
**Описание местоположения земельного участка**

<b>Земельный участок</b>		
(вид объекта недвижимости)		
Лист № <u>3.2</u> Раздела <u>3.2</u>	Всего листов раздела <u>3.2</u> : _____	Всего листов выписки: _____
<b>24.06.2021 № 99/2021/400650064</b>		
Кадастровый номер:		<b>78:42:0016202:7</b>

Сведения о характерных точках границы земельного участка				
Система координат: МСК-05				
Зона №				
Номер точки	Координаты		Описание закрепления на местности	Средняя квадратическая погрешность определения координат характерных точек границ земельного участка, м
	X	Y		
1	2	3	4	5
2011	67720.56	121582.21	данные отсутствуют	данные отсутствуют
2012	67720.34	121582.94	данные отсутствуют	данные отсутствуют
2013	67719.98	121583.61	данные отсутствуют	данные отсутствуют
2014	67719.48	121584.2	данные отсутствуют	данные отсутствуют
2015	67718.88	121584.67	данные отсутствуют	данные отсутствуют
2016	67718.19	121585.01	данные отсутствуют	данные отсутствуют
2017	67717.45	121585.2	данные отсутствуют	данные отсутствуют
2018	67716.68	121585.23	данные отсутствуют	данные отсутствуют
2019	67715.93	121585.1	данные отсутствуют	данные отсутствуют
2020	67715.21	121584.82	данные отсутствуют	данные отсутствуют
2021	67714.57	121584.4	данные отсутствуют	данные отсутствуют
2022	67714.04	121583.86	данные отсутствуют	данные отсутствуют
2023	67713.75	121580.42	данные отсутствуют	данные отсутствуют
2024	67714.02	121579.95	данные отсутствуют	данные отсутствуют
2025	67715.15	121579.24	данные отсутствуют	данные отсутствуют

Государственный регистратор	ФГИС ЕГРН
полное наименование должности	подпись
	инициалы, фамилия

М.П.

Выписка из Единого государственного реестра недвижимости об объекте недвижимости  
**Описание местоположения земельного участка**

<b>Земельный участок</b>		
(вид объекта недвижимости)		
Лист № <u>3.2</u> Раздела <u>3.2</u>	Всего листов раздела <u>3.2</u> : _____	Всего листов выписки: _____
<b>24.06.2021 № 99/2021/400650064</b>		
Кадастровый номер:		<b>78:42:0016202:7</b>

Сведения о характерных точках границы земельного участка				
Система координат: МСК-05				
Зона №				
Номер точки	Координаты		Описание закрепления на местности	Средняя квадратическая погрешность определения координат характерных точек границ земельного участка, м
	X	Y		
1	2	3	4	5
2026	67715.23	121579.09	данные отсутствуют	данные отсутствуют
2027	67715.24	121578.93	данные отсутствуют	данные отсутствуют
2028	67715.17	121578.78	данные отсутствуют	данные отсутствуют
2029	67713.18	121577.4	данные отсутствуют	данные отсутствуют
2030	67711.96	121577.49	данные отсутствуют	данные отсутствуют
2031	67710.8	121578.45	данные отсутствуют	данные отсутствуют
2032	67710	121579.28	данные отсутствуют	данные отсутствуют
2033	67709.11	121580	данные отсутствуют	данные отсутствуют
2034	67708.13	121580.6	данные отсутствуют	данные отсутствуют
2035	67707.09	121581.08	данные отсутствуют	данные отсутствуют
2036	67705.99	121581.42	данные отсутствуют	данные отсутствуют
2037	67704.86	121581.61	данные отсутствуют	данные отсутствуют
2038	67703.71	121581.66	данные отсутствуют	данные отсутствуют
2039	67702.57	121581.57	данные отсутствуют	данные отсутствуют
2040	67699.66	121581.15	данные отсутствуют	данные отсутствуют

Государственный регистратор	ФГИС ЕГРН
полное наименование должности	инициалы, фамилия
	подпись
	М.П.

Выписка из Единого государственного реестра недвижимости об объекте недвижимости  
**Описание местоположения земельного участка**

<b>Земельный участок</b>			
(вид объекта недвижимости)			
Лист № <u>3.2</u> Раздела <u>3.2</u>	Всего листов раздела <u>3.2</u> : _____	Всего разделов: _____	Всего листов выписки: _____
<b>24.06.2021 № 99/2021/400650064</b>			
Кадастровый номер:		<b>78:42:0016202:7</b>	

Сведения о характерных точках границы земельного участка			
Система координат: МСК-05			
Зона № _____			
Номер точки	Координаты		Средняя квадратическая погрешность определения координат характерных точек границ земельного участка, м
	X	Y	
1	2	3	5
2041	67696.37	121577.38	данные отсутствуют
2042	67691.43	121575.52	данные отсутствуют
2043	67690.54	121575.94	данные отсутствуют
2044	67690.45	121577.08	данные отсутствуют
2045	67694.02	121582.93	данные отсутствуют
2046	67695.06	121583.96	данные отсутствуют
2047	67696.98	121584.72	данные отсутствуют
2048	67698.4	121585.66	данные отсутствуют
2049	67699.23	121587.53	данные отсутствуют
2050	67700.33	121591.56	данные отсутствуют
2051	67708.89	121598.34	данные отсутствуют
2052	67710.92	121599.44	данные отсутствуют
2053	67715.68	121600.65	данные отсутствуют
2054	67716.55	121600.33	данные отсутствуют
2055	67716.73	121600.12	данные отсутствуют

Государственный регистратор	ФГИС ЕГРН
полное наименование должности	инициалы, фамилия
	подпись
	М.П.

Выписка из Единого государственного реестра недвижимости об объекте недвижимости  
**Описание местоположения земельного участка**

<b>Земельный участок</b>			
(вид объекта недвижимости)			
Лист № <u>    </u> Раздела <b>3.2</b>	Всего листов раздела <b>3.2</b> : <u>    </u>	Всего разделов: <u>    </u>	Всего листов выписки: <u>    </u>
<b>24.06.2021 № 99/2021/400650064</b>			
Кадастровый номер:		<b>78:42:0016202:7</b>	

Сведения о характерных точках границы земельного участка			
Система координат: МСК-05			
Зона №			
Номер точки	Координаты		Средняя квадратическая погрешность определения координат характерных точек границ земельного участка, м
	X	Y	
1	2	3	5
2056	67716.82	121599.86	данные отсутствуют
2057	67716.79	121599.59	данные отсутствуют
2058	67716.65	121599.35	данные отсутствуют
2059	67716.43	121599.2	данные отсутствуют
2060	67715.7	121598.87	данные отсутствуют
2061	67715.82	121598.02	данные отсутствуют
2062	67717.08	121596.52	данные отсутствуют
2063	67717.79	121596.12	данные отсутствуют
2064	67718.36	121596.58	данные отсутствуют
2065	67720.09	121599.6	данные отсутствуют
2066	67720.76	121599.73	данные отсутствуют
2067	67721.44	121599.73	данные отсутствуют
2068	67722.12	121599.59	данные отсутствуют
2069	67722.75	121599.34	данные отсутствуют
2070	67723.33	121598.96	данные отсутствуют

Государственный регистратор	ФГИС ЕГРН
полное наименование должности	инициалы, фамилия
	подпись
	М.П.

Выписка из Единого государственного реестра недвижимости об объекте недвижимости  
**Описание местоположения земельного участка**

<b>Земельный участок</b>			
(вид объекта недвижимости)			
Лист № <u>   </u> Раздела <u>3.2</u>	Всего листов раздела <u>3.2</u> : <u>   </u>	Всего разделов: <u>   </u>	Всего листов выписки: <u>   </u>
<b>24.06.2021 № 99/2021/400650064</b>			
Кадастровый номер:		<b>78:42:0016202:7</b>	

Сведения о характерных точках границы земельного участка			
Система координат: МСК-05			
Зона №			
Номер точки	Координаты		Средняя квадратическая погрешность определения координат характерных точек границ земельного участка, м
	X	Y	
1	2	3	5
2071	67723.82	121598.48	данные отсутствуют
2072	67724.21	121597.92	данные отсутствуют
2073	67725.02	121594.93	данные отсутствуют
2074	67724.21	121591.84	данные отсутствуют
2075	67723.8	121590.9	данные отсутствуют
2076	67723.52	121589.92	данные отсутствуют
2077	67723.35	121588.92	данные отсутствуют
2078	67723.3	121587.9	данные отсутствуют
2079	67723.37	121586.88	данные отсутствуют
2080	67723.56	121585.88	данные отсутствуют
2081	67723.88	121584.92	данные отсутствуют
2082	67581.89	121403.37	данные отсутствуют
2083	67559.27	121372.75	данные отсутствуют
2084	67557.62	121370.54	данные отсутствуют
2085	67556.09	121368.24	данные отсутствуют

Государственный регистратор	ФГИС ЕГРН
полное наименование должности	подпись
	инициалы, фамилия

М.П.

Выписка из Единого государственного реестра недвижимости об объекте недвижимости  
**Описание местоположения земельного участка**

<b>Земельный участок</b>			
(вид объекта недвижимости)			
Лист № <u>   </u> Раздела <b>3.2</b>	Всего листов раздела <b>3.2</b> : <u>   </u>	Всего разделов: <u>   </u>	Всего листов выписки: <u>   </u>
<b>24.06.2021 № 99/2021/400650064</b>			
Кадастровый номер:		<b>78:42:0016202:7</b>	

Сведения о характерных точках границы земельного участка			
Система координат: МСК-05			
Зона №			
Номер точки	Координаты		Средняя квадратическая погрешность определения координат характерных точек границ земельного участка, м
	X	Y	
1	2	3	5
2086	67554.7	121365.86	данные отсутствуют
2087	67553.43	121363.41	данные отсутствуют
2088	67552.31	121360.9	данные отсутствуют
2089	67551.32	121358.32	данные отсутствуют
2090	67550.48	121355.7	данные отсутствуют
2091	67549.79	121353.03	данные отсутствуют
2092	67549.24	121350.33	данные отсутствуют
2093	67548.84	121347.6	данные отсутствуют
2094	67548.59	121344.85	данные отсутствуют
2095	67548.5	121342.1	данные отсутствуют
2096	67548.56	121339.34	данные отсутствуют
2097	67548.77	121336.6	данные отсутствуют
2098	67549.43	121334.38	данные отсутствуют
2099	67550.25	121332.22	данные отсутствуют
2100	67551.2	121330.11	данные отсутствуют

Государственный регистратор	ФГИС ЕГРН
полное наименование должности	инициалы, фамилия
	подпись
	М.П.



Выписка из Единого государственного реестра недвижимости об объекте недвижимости  
**Описание местоположения земельного участка**

<b>Земельный участок</b>			
(вид объекта недвижимости)			
Лист № <u>    </u> Раздела <b>3.2</b>	Всего листов раздела <b>3.2</b> : <u>    </u>	Всего разделов: <u>    </u>	Всего листов выписки: <u>    </u>
<b>24.06.2021 № 99/2021/400650064</b>			
Кадастровый номер:		<b>78:42:0016202:7</b>	

Сведения о характерных точках границы земельного участка			
Система координат: МСК-05			
Зона №			
Номер точки	Координаты		Средняя квадратическая погрешность определения координат характерных точек границ земельного участка, м
	X	Y	
1	2	3	5
2101	67552.3	121328.08	данные отсутствуют
2102	67553.53	121326.12	данные отсутствуют
2103	67554.88	121324.25	данные отсутствуют
2104	67556.36	121322.47	данные отсутствуют
2105	67557.96	121320.8	данные отсутствуют
2106	67559.66	121319.23	данные отсутствуют
2107	67561.46	121317.79	данные отсутствуют
2108	67563.36	121316.46	данные отсутствуют
2109	67565.34	121315.27	данные отсутствуют
2110	67567.39	121314.21	данные отсутствуют
2111	67569.51	121313.29	данные отсутствуют
2112	67571.69	121312.52	данные отсутствуют
2113	67573.91	121311.89	данные отсутствуют
2114	67576.18	121311.41	данные отсутствуют
2115	67578.46	121311.08	данные отсутствуют

Государственный регистратор	ФГИС ЕГРН
полное наименование должности	инициалы, фамилия
	подпись
	М.П.

Выписка из Единого государственного реестра недвижимости об объекте недвижимости  
**Описание местоположения земельного участка**

<b>Земельный участок</b>		
(вид объекта недвижимости)		
Лист № <u>3.2</u> Раздела <u>3.2</u>	Всего листов раздела <u>3.2</u> : _____	Всего листов выписки: _____
<b>24.06.2021 № 99/2021/400650064</b>		
Кадастровый номер:		<b>78:42:0016202:7</b>

Сведения о характерных точках границы земельного участка				
Система координат: МСК-05				
Зона №				
Номер точки	Координаты		Описание закрепления на местности	Средняя квадратическая погрешность определения координат характерных точек границ земельного участка, м
	X	Y		
1	2	3	4	5
2116	67580.77	121310.91	данные отсутствуют	данные отсутствуют
2117	67583.08	121310.89	данные отсутствуют	данные отсутствуют
2118	67585.39	121311.03	данные отсутствуют	данные отсутствуют
2119	67587.68	121311.32	данные отсутствуют	данные отсутствуют
2120	67589.95	121311.76	данные отсутствуют	данные отсутствуют
2121	67592.19	121312.36	данные отсутствуют	данные отсутствуют
2122	67592.69	121312.47	данные отсутствуют	данные отсутствуют
2123	67593.21	121312.42	данные отсутствуют	данные отсутствуют
2124	67593.69	121312.23	данные отсутствуют	данные отсутствуют
2125	67594.1	121311.91	данные отсутствуют	данные отсутствуют
2126	67594.39	121311.49	данные отсутствуют	данные отсутствуют
2127	67594.55	121310.99	данные отсутствуют	данные отсутствуют
2128	67594.56	121310.48	данные отсутствуют	данные отсутствуют
2129	67594.42	121309.98	данные отсутствуют	данные отсутствуют
2130	67594.14	121309.54	данные отсутствуют	данные отсутствуют

Государственный регистратор	ФГИС ЕГРН
полное наименование должности	инициалы, фамилия
	подпись
	М.П.

Выписка из Единого государственного реестра недвижимости об объекте недвижимости  
**Описание местоположения земельного участка**

<b>Земельный участок</b>		
(вид объекта недвижимости)		
Лист № <u>    </u> Раздела <b>3.2</b>	Всего листов раздела <b>3.2</b> : <u>    </u>	Всего листов выписки: <u>    </u>
<b>24.06.2021 № 99/2021/400650064</b>		
Кадастровый номер:		<b>78:42:0016202:7</b>

Сведения о характерных точках границы земельного участка				
Система координат: МСК-05				
Зона №				
Номер точки	Координаты		Описание закрепления на местности	Средняя квадратическая погрешность определения координат характерных точек границ земельного участка, м
	X	Y		
1	2	3	4	5
2131	67593.75	121309.2	данные отсутствуют	данные отсутствуют
2132	67593.28	121309	данные отсутствуют	данные отсутствуют
2133	67582.06	121306.15	данные отсутствуют	данные отсутствуют
2134	67537.37	121313.63	данные отсутствуют	данные отсутствуют
2135	67531.19	121309.31	данные отсутствуют	данные отсутствуют
2136	67524.94	121305.11	данные отсутствуют	данные отсутствуют
2137	67518.59	121301.05	данные отсутствуют	данные отсутствуют
2138	67512.17	121297.12	данные отсутствуют	данные отсутствуют
2139	67505.67	121293.33	данные отсутствуют	данные отсутствуют
2140	67504.53	121291.14	данные отсутствуют	данные отсутствуют
2141	67503.52	121288.89	данные отсутствуют	данные отсутствуют
2142	67502.64	121286.59	данные отсутствуют	данные отсутствуют
2143	67501.91	121284.24	данные отсутствуют	данные отсутствуют
2144	67501.31	121281.85	данные отсутствуют	данные отсутствуют
2145	67500.86	121279.43	данные отсутствуют	данные отсутствуют

Государственный регистратор	ФГИС ЕГРН
полное наименование должности	подпись
	инициалы, фамилия

М.П.

Выписка из Единого государственного реестра недвижимости об объекте недвижимости  
**Описание местоположения земельного участка**

<b>Земельный участок</b>		
(вид объекта недвижимости)		
Лист № <u>3.2</u> Раздела <u>3.2</u>	Всего листов раздела <u>3.2</u> : _____	Всего листов выписки: _____
<b>24.06.2021 № 99/2021/400650064</b>		
Кадастровый номер:		<b>78:42:0016202:7</b>

Сведения о характерных точках границы земельного участка				
Система координат: МСК-05				
Зона №				
Номер точки	Координаты		Описание закрепления на местности	Средняя квадратическая погрешность определения координат характерных точек границ земельного участка, м
	X	Y		
1	2	3	4	5
2146	67500.55	121276.99	данные отсутствуют	данные отсутствуют
2147	67500.38	121274.53	данные отсутствуют	данные отсутствуют
2148	67500.37	121272.07	данные отсутствуют	данные отсутствуют
2149	67500.49	121269.61	данные отсутствуют	данные отсутствуют
2150	67500.76	121267.16	данные отсутствуют	данные отсутствуют
2151	67501.18	121264.73	данные отсутствуют	данные отсутствуют
2152	67501.74	121262.34	данные отсутствуют	данные отсутствуют
2153	67502.44	121259.97	данные отсутствуют	данные отсутствуют
2154	67503.27	121257.66	данные отсутствуют	данные отсутствуют
2155	67504.25	121255.4	данные отсутствуют	данные отсутствуют
2156	67506.8	121235.32	данные отсутствуют	данные отсутствуют
2157	67506.75	121234.63	данные отсутствуют	данные отсутствуют
2158	67506.56	121233.98	данные отсутствуют	данные отсутствуют
2159	67506.24	121233.38	данные отсутствуют	данные отсутствуют
2160	67505.8	121232.86	данные отсутствуют	данные отсутствуют

Государственный регистратор	ФГИС ЕГРН
полное наименование должности	подпись
	инициалы, фамилия

М.П.

Выписка из Единого государственного реестра недвижимости об объекте недвижимости  
**Описание местоположения земельного участка**

<b>Земельный участок</b>			
(вид объекта недвижимости)			
Лист № <u>    </u> Раздела <b>3.2</b>	Всего листов раздела <b>3.2</b> : <u>    </u>	Всего разделов: <u>    </u>	Всего листов выписки: <u>    </u>
<b>24.06.2021 № 99/2021/400650064</b>			
Кадастровый номер:		<b>78:42:0016202:7</b>	

Сведения о характерных точках границы земельного участка			
Система координат: МСК-05			
Зона №			
Номер точки	Координаты		Средняя квадратическая погрешность определения координат характерных точек границ земельного участка, м
	X	Y	
1	2	3	5
2161	67505.25	121232.44	данные отсутствуют
2162	67504.64	121232.15	данные отсутствуют
2163	67503.97	121232	данные отсутствуют
2164	67503.29	121231.98	данные отсутствуют
2165	67502.62	121232.12	данные отсутствуют
2166	67501.99	121232.39	данные отсутствуют
2167	67501.44	121232.78	данные отсутствуют
2168	67500.98	121233.29	данные отсутствуют
2169	67500.64	121233.88	данные отсутствуют
2170	67499.46	121236.68	данные отсутствуют
2171	67498.42	121239.53	данные отсутствуют
2172	67497.5	121242.43	данные отсутствуют
2173	67496.72	121245.36	данные отсутствуют
2174	67496.06	121248.33	данные отсутствуют
2175	67495.55	121251.32	данные отсутствуют

Государственный регистратор	ФГИС ЕГРН
полное наименование должности	инициалы, фамилия
	подпись
	М.П.

Выписка из Единого государственного реестра недвижимости об объекте недвижимости  
**Описание местоположения земельного участка**

<b>Земельный участок</b>			
(вид объекта недвижимости)			
Лист № <u>    </u> Раздела <b>3.2</b>	Всего листов раздела <b>3.2</b> : <u>    </u>	Всего разделов: <u>    </u>	Всего листов выписки: <u>    </u>
<b>24.06.2021 № 99/2021/400650064</b>			
Кадастровый номер:		<b>78:42:0016202:7</b>	

Сведения о характерных точках границы земельного участка			
Система координат: МСК-05			
Зона №			
Номер точки	Координаты		Средняя квадратическая погрешность определения координат характерных точек границ земельного участка, м
	X	Y	
1	2	3	5
2176	67495.16	121254.34	данные отсутствуют
2177	67494.92	121257.37	данные отсутствуют
2178	67494.88	121258.37	данные отсутствуют
2179	67494.72	121259.36	данные отсутствуют
2180	67494.42	121260.31	данные отсутствуют
2181	67494	121261.22	данные отсутствуют
2182	67493.46	121262.07	данные отсутствуют
2183	67492.81	121262.83	данные отсутствуют
2184	67492.06	121263.5	данные отсутствуют
2185	67491.23	121264.06	данные отсутствуют
2186	67490.33	121264.51	данные отсутствуют
2187	67489.38	121264.83	данные отсутствуют
2188	67488.4	121265.02	данные отсутствуют
2189	67486.76	121265.12	данные отсутствуют
2190	67485.12	121265.08	данные отсутствуют

Государственный регистратор	ФГИС ЕГРН
полное наименование должности	подпись
	инициалы, фамилия

М.П.



Выписка из Единого государственного реестра недвижимости об объекте недвижимости  
**Описание местоположения земельного участка**

<b>Земельный участок</b>			
(вид объекта недвижимости)			
Лист № <u>   </u> Раздела <u>3.2</u>	Всего листов раздела <u>3.2</u> : <u>   </u>	Всего разделов: <u>   </u>	Всего листов выписки: <u>   </u>
<b>24.06.2021 № 99/2021/400650064</b>			
Кадастровый номер:			<b>78:42:0016202:7</b>

Сведения о характерных точках границы земельного участка			
Система координат: МСК-05			
Зона №			
Номер точки	Координаты		Средняя квадратическая погрешность определения координат характерных точек границ земельного участка, м
	X	Y	
1	2	3	5
2191	67483.49	121264.9	данные отсутствуют
2192	67481.89	121264.59	данные отсутствуют
2193	67480.31	121264.13	данные отсутствуют
2194	67478.79	121263.54	данные отсутствуют
2195	67477.31	121262.83	данные отсутствуют
2196	67475.91	121261.99	данные отсутствуют
2197	67474.58	121261.03	данные отсутствуют
2198	67473.34	121259.96	данные отсутствуют
2199	67472.2	121258.79	данные отсутствуют
2200	67445.13	121235.46	данные отсутствуют
2201	67443.92	121234.89	данные отсутствуют
2202	67442.65	121234.48	данные отсутствуют
2203	67441.35	121234.21	данные отсутствуют
2204	67440.02	121234.1	данные отсутствуют
2205	67438.69	121234.15	данные отсутствуют

Государственный регистратор	ФГИС ЕГРН
полное наименование должности	инициалы, фамилия
	подпись
	М.П.

Выписка из Единого государственного реестра недвижимости об объекте недвижимости  
**Описание местоположения земельного участка**

<b>Земельный участок</b>			
(вид объекта недвижимости)			
Лист № <u>   </u> Раздела <u>3.2</u>	Всего листов раздела <u>3.2</u> : <u>   </u>	Всего разделов: <u>   </u>	Всего листов выписки: <u>   </u>
<b>24.06.2021 № 99/2021/400650064</b>			
Кадастровый номер:		<b>78:42:0016202:7</b>	

Сведения о характерных точках границы земельного участка			
Система координат: МСК-05			
Зона №			
Номер точки	Координаты		Средняя квадратическая погрешность определения координат характерных точек границ земельного участка, м
	X	Y	
1	2	3	5
2206	67437.37	121234.35	данные отсутствуют
2207	67436.09	121234.7	данные отсутствуют
2208	67434.85	121235.2	данные отсутствуют
2209	67433.69	121235.85	данные отсутствуют
2210	67432.6	121236.62	данные отсутствуют
2211	67431.62	121237.52	данные отсутствуют
2212	67430.74	121238.52	данные отсутствуют
2213	67430	121239.62	данные отсутствуют
2214	67429.38	121240.81	данные отсутствуют
2215	67428.91	121242.05	данные отсутствуют
2216	67428.58	121243.34	данные отсутствуют
2217	67428.41	121244.66	данные отсутствуют
2218	67428.4	121246	данные отсутствуют
2219	67428.54	121247.32	данные отсутствуют
2220	67428.84	121248.62	данные отсутствуют

Государственный регистратор	ФГИС ЕГРН
полное наименование должности	подпись
	инициалы, фамилия

М.П.

Выписка из Единого государственного реестра недвижимости об объекте недвижимости  
**Описание местоположения земельного участка**

<b>Земельный участок</b>			
(вид объекта недвижимости)			
Лист № <u>3.2</u> Раздела <u>3.2</u>	Всего листов раздела <u>3.2</u> : _____	Всего разделов: _____	Всего листов выписки: _____
<b>24.06.2021 № 99/2021/400650064</b>			
Кадастровый номер:		<b>78:42:0016202:7</b>	

Сведения о характерных точках границы земельного участка			
Система координат: МСК-05			
Зона № _____			
Номер точки	Координаты		Средняя квадратическая погрешность определения координат характерных точек границ земельного участка, м
	X	Y	
1	2	3	5
2221	67429.29	121249.88	данные отсутствуют
2222	67441.04	121263.95	данные отсутствуют
2223	67477.9	121293.15	данные отсутствуют
2224	67478.79	121296.77	данные отсутствуют
2225	67479.82	121300.35	данные отсутствуют
2226	67480.98	121303.89	данные отсутствуют
2227	67482.28	121307.39	данные отсутствуют
2228	67483.72	121310.83	данные отсутствуют
2229	67485.29	121314.22	данные отсутствуют
2230	67486.98	121317.54	данные отсутствуют
2231	67488.81	121320.79	данные отсутствуют
2232	67490.75	121323.97	данные отсутствуют
2233	67492.82	121327.08	данные отсутствуют
2234	67495	121330.1	данные отсутствуют
2235	67497.31	121333.04	данные отсутствуют

Государственный регистратор	ФГИС ЕГРН
полное наименование должности	инициалы, фамилия
	подпись
	М.П.

Выписка из Единого государственного реестра недвижимости об объекте недвижимости  
**Описание местоположения земельного участка**

<b>Земельный участок</b>			
(вид объекта недвижимости)			
Лист № <u>   </u> Раздела <b>3.2</b>	Всего листов раздела <b>3.2</b> : <u>   </u>	Всего разделов: <u>   </u>	Всего листов выписки: <u>   </u>
<b>24.06.2021 № 99/2021/400650064</b>			
Кадастровый номер:		<b>78:42:0016202:7</b>	

Сведения о характерных точках границы земельного участка			
Система координат: МСК-05			
Зона №			
Номер точки	Координаты		Средняя квадратическая погрешность определения координат характерных точек границ земельного участка, м
	X	Y	
1	2	3	5
2236	67506.92	121338.38	данные отсутствуют
2237	67533.1	121385.39	данные отсутствуют
2238	67535.54	121388	данные отсутствуют
2239	67538.1	121390.5	данные отсутствуют
2240	67540.77	121392.89	данные отсутствуют
2241	67543.53	121395.16	данные отсутствуют
2242	67546.4	121397.31	данные отсутствуют
2243	67549.35	121399.34	данные отсутствуют
2244	67552.38	121401.24	данные отсутствуют
2245	67555.5	121403	данные отсутствуют
2246	67558.68	121404.63	данные отсутствуют
2247	67561.94	121406.12	данные отсутствуют
2248	67565.25	121407.47	данные отсутствуют
2249	67568.63	121408.68	данные отсутствуют
2250	67572.05	121409.74	данные отсутствуют

Государственный регистратор	ФГИС ЕГРН
полное наименование должности	инициалы, фамилия
	подпись
	М.П.

Выписка из Единого государственного реестра недвижимости об объекте недвижимости  
**Описание местоположения земельного участка**

<b>Земельный участок</b>		
(вид объекта недвижимости)		
Лист № <u>3.2</u> Раздела <u>3.2</u>	Всего листов раздела <u>3.2</u> : _____	Всего листов выписки: _____
<b>24.06.2021 № 99/2021/400650064</b>		
Кадастровый номер:		<b>78:42:0016202:7</b>

Сведения о характерных точках границы земельного участка			
Система координат: МСК-05			
Зона № _____			
Номер точки	Координаты		Средняя квадратическая погрешность определения координат характерных точек границ земельного участка, м
	X	Y	
1	2	3	5
2251	67572.2	121413.82	данные отсутствуют
2252	67573.43	121414.47	данные отсутствуют
2253	67575.4	121410.62	данные отсутствуют
2254	67578.09	121411.22	данные отсутствуют
2255	67580.82	121411.74	данные отсутствуют
2256	67581.51	121411.11	данные отсутствуют
2257	67582.1	121410.38	данные отсутствуют
2258	67582.57	121409.57	данные отсутствуют
2259	67582.9	121408.69	данные отсутствуют
2260	67583.09	121407.77	данные отсутствуют
2261	67583.14	121406.84	данные отсутствуют
2262	67583.03	121405.91	данные отсутствуют
2263	67582.79	121405	данные отсутствуют
2264	67582.4	121404.15	данные отсутствуют
2265	67565.99	120804.44	данные отсутствуют

Государственный регистратор	ФГИС ЕГРН
полное наименование должности	инициалы, фамилия
	подпись
	М.П.

Выписка из Единого государственного реестра недвижимости об объекте недвижимости  
**Описание местоположения земельного участка**

<b>Земельный участок</b>			
(вид объекта недвижимости)			
Лист № <u>3.2</u> Раздела <u>3.2</u>	Всего листов раздела <u>3.2</u> : _____	Всего разделов: _____	Всего листов выписки: _____
<b>24.06.2021 № 99/2021/400650064</b>			
Кадастровый номер:		<b>78:42:0016202:7</b>	

Сведения о характерных точках границы земельного участка			
Система координат: МСК-05			
Зона № _____			
Номер точки	Координаты		Средняя квадратическая погрешность определения координат характерных точек границ земельного участка, м
	X	Y	
1	2	3	5
2266	67560.06	120812.56	данные отсутствуют
2267	67565.48	120816.51	данные отсутствуют
2268	67571.44	120808.35	данные отсутствуют
2269	67316.39	121139.3	данные отсутствуют
2270	67308.75	121142.09	данные отсутствуют
2271	67307.61	121144.81	данные отсутствуют
2272	67306.64	121145.13	данные отсутствуют
2273	67305.64	121145.31	данные отсутствуют
2274	67304.62	121145.35	данные отсутствуют
2275	67303.61	121145.25	данные отсутствуют
2276	67302.62	121145.01	данные отсутствуют
2277	67301.68	121144.63	данные отсутствуют
2278	67300.79	121144.12	данные отсутствуют
2279	67299.99	121143.5	данные отсутствуют
2280	67299.28	121142.77	данные отсутствуют

Государственный регистратор	ФГИС ЕГРН
полное наименование должности	инициалы, фамилия
	подпись
	М.П.



Выписка из Единого государственного реестра недвижимости об объекте недвижимости  
**Описание местоположения земельного участка**

<b>Земельный участок</b>			
(вид объекта недвижимости)			
Лист № <u>   </u> Раздела <b>3.2</b>	Всего листов раздела <b>3.2</b> : <u>   </u>	Всего разделов: <u>   </u>	Всего листов выписки: <u>   </u>
<b>24.06.2021 № 99/2021/400650064</b>			
Кадастровый номер:		<b>78:42:0016202:7</b>	

Сведения о характерных точках границы земельного участка			
Система координат: МСК-05			
Зона №			
Номер точки	Координаты		Средняя квадратическая погрешность определения координат характерных точек границ земельного участка, м
	X	Y	
1	2	3	5
2281	67298.68	121141.94	данные отсутствуют
2282	67298.2	121141.05	данные отсутствуют
2283	67297.86	121140.09	данные отсутствуют
2284	67297.65	121139.09	данные отсутствуют
2285	67297.58	121138.08	данные отсутствуют
2286	67297.65	121137.06	данные отсутствуют
2287	67297.86	121136.07	данные отсутствуют
2288	67298.22	121135.12	данные отсутствуют
2289	67298.15	121133.82	данные отсутствуют
2290	67297.95	121132.55	данные отсутствуют
2291	67297.62	121131.3	данные отсутствуют
2292	67297.16	121130.09	данные отсутствуют
2293	67296.59	121128.93	данные отсутствуют
2294	67295.9	121127.84	данные отсутствуют
2295	67295.1	121126.83	данные отсутствуют

Государственный регистратор	ФГИС ЕГРН
полное наименование должности	инициалы, фамилия
	подпись
	М.П.

Выписка из Единого государственного реестра недвижимости об объекте недвижимости  
**Описание местоположения земельного участка**

<b>Земельный участок</b>			
(вид объекта недвижимости)			
Лист № <u>3.2</u> Раздела <u>3.2</u>	Всего листов раздела <u>3.2</u> : _____	Всего разделов: _____	Всего листов выписки: _____
<b>24.06.2021 № 99/2021/400650064</b>			
Кадастровый номер:		<b>78:42:0016202:7</b>	

Сведения о характерных точках границы земельного участка			
Система координат: МСК-05			
Зона № _____			
Номер точки	Координаты		Средняя квадратическая погрешность определения координат характерных точек границ земельного участка, м
	X	Y	
1	2	3	5
2296	67294.2	121125.9	данные отсутствуют
2297	67293.2	121125.07	данные отсутствуют
2298	67292.14	121124.35	данные отсутствуют
2299	67287.84	121123.78	данные отсутствуют
2300	67286.8	121123.51	данные отсутствуют
2301	67285.74	121123.39	данные отсутствуют
2302	67284.68	121123.43	данные отсутствуют
2303	67283.63	121123.62	данные отсутствуют
2304	67283.47	121124.19	данные отсутствуют
2305	67283.47	121124.79	данные отсутствуют
2306	67283.62	121125.36	данные отсутствуют
2307	67283.9	121125.89	данные отсутствуют
2308	67284.31	121126.32	данные отсутствуют
2309	67284.81	121126.64	данные отсутствуют
2310	67285.38	121126.82	данные отсутствуют

Государственный регистратор	ФГИС ЕГРН
полное наименование должности	инициалы, фамилия
	подпись
	М.П.

Выписка из Единого государственного реестра недвижимости об объекте недвижимости  
**Описание местоположения земельного участка**

<b>Земельный участок</b>		
(вид объекта недвижимости)		
Лист № <u>3.2</u> Раздела <u>3.2</u>	Всего листов раздела <u>3.2</u> : _____	Всего листов выписки: _____
<b>24.06.2021 № 99/2021/400650064</b>		
Кадастровый номер:		<b>78:42:0016202:7</b>

Сведения о характерных точках границы земельного участка				
Система координат: МСК-05				
Зона №				
Номер точки	Координаты		Описание закрепления на местности	Средняя квадратическая погрешность определения координат характерных точек границ земельного участка, м
	X	Y		
1	2	3	4	5
2311	67285.98	121126.86	данные отсутствуют	данные отсутствуют
2312	67289.14	121128.48	данные отсутствуют	данные отсутствуют
2313	67291.98	121129.45	данные отсутствуют	данные отсутствуют
2314	67292.52	121129.9	данные отсутствуют	данные отсутствуют
2315	67292.96	121130.45	данные отсутствуют	данные отсутствуют
2316	67293.29	121131.07	данные отсутствуют	данные отсутствуют
2317	67293.5	121131.75	данные отсутствуют	данные отсутствуют
2318	67293.56	121132.46	данные отсутствуют	данные отсутствуют
2319	67293.49	121133.16	данные отсутствуют	данные отсутствуют
2320	67293.28	121133.83	данные отсутствуют	данные отсутствуют
2321	67292.94	121134.46	данные отсутствуют	данные отсутствуют
2322	67292.49	121135	данные отсутствуют	данные отсутствуют
2323	67291.94	121135.45	данные отсутствуют	данные отсутствуют
2324	67291.52	121136.79	данные отсутствуют	данные отсутствуют
2325	67291.26	121138.17	данные отсутствуют	данные отсутствуют

Государственный регистратор	ФГИС ЕГРН
полное наименование должности	подпись
	инициалы, фамилия

М.П.

Выписка из Единого государственного реестра недвижимости об объекте недвижимости  
**Описание местоположения земельного участка**

<b>Земельный участок</b>			
(вид объекта недвижимости)			
Лист № <u>    </u> Раздела <b>3.2</b>	Всего листов раздела <b>3.2</b> : <u>    </u>	Всего разделов: <u>    </u>	Всего листов выписки: <u>    </u>
<b>24.06.2021 № 99/2021/400650064</b>			
Кадастровый номер:		<b>78:42:0016202:7</b>	

Сведения о характерных точках границы земельного участка			
Система координат: МСК-05			
Зона №			
Номер точки	Координаты		Средняя квадратическая погрешность определения координат характерных точек границ земельного участка, м
	X	Y	
1	2	3	5
2326	67291.14	121139.57	данные отсутствуют
2327	67291.18	121140.97	данные отсутствуют
2328	67291.38	121142.36	данные отсутствуют
2329	67291.72	121143.72	данные отсутствуют
2330	67292.21	121145.04	данные отсутствуют
2331	67292.84	121146.3	данные отсутствуют
2332	67293.6	121147.48	данные отсутствуют
2333	67294.49	121148.57	данные отсутствуют
2334	67304.29	121153.52	данные отсутствуют
2335	67306.6	121156.58	данные отсутствуют
2336	67310.87	121161.38	данные отсутствуют
2337	67313.17	121162.73	данные отсутствуют
2338	67315.4	121164.2	данные отсутствуют
2339	67317.55	121165.78	данные отсутствуют
2340	67319.62	121167.47	данные отсутствуют

Государственный регистратор	ФГИС ЕГРН
полное наименование должности	инициалы, фамилия
	подпись
	М.П.

Выписка из Единого государственного реестра недвижимости об объекте недвижимости  
**Описание местоположения земельного участка**

<b>Земельный участок</b>			
(вид объекта недвижимости)			
Лист № <u>    </u> Раздела <b>3.2</b>	Всего листов раздела <b>3.2</b> : <u>    </u>	Всего разделов: <u>    </u>	Всего листов выписки: <u>    </u>
<b>24.06.2021 № 99/2021/400650064</b>			
Кадастровый номер:		<b>78:42:0016202:7</b>	

Сведения о характерных точках границы земельного участка			
Система координат: МСК-05			
Зона №			
Номер точки	Координаты		Средняя квадратическая погрешность определения координат характерных точек границ земельного участка, м
	X	Y	
1	2	3	5
2341	67321.59	121169.27	данные отсутствуют
2342	67323.47	121171.17	данные отсутствуют
2343	67325.25	121173.16	данные отсутствуют
2344	67326.93	121175.24	данные отсутствуют
2345	67328.5	121177.41	данные отсутствуют
2346	67332.25	121180.16	данные отсутствуют
2347	67335.91	121183.03	данные отсутствуют
2348	67339.47	121186.03	данные отсутствуют
2349	67342.93	121189.16	данные отсутствуют
2350	67346.27	121192.39	данные отсутствуют
2351	67349.51	121195.75	данные отсутствуют
2352	67363.58	121210	данные отсутствуют
2353	67382.45	121228.34	данные отсутствуют
2354	67384.87	121229.97	данные отсутствуют
2355	67387.36	121231.51	данные отсутствуют

Государственный регистратор	ФГИС ЕГРН
полное наименование должности	инициалы, фамилия
	подпись
	М.П.

Выписка из Единого государственного реестра недвижимости об объекте недвижимости  
**Описание местоположения земельного участка**

<b>Земельный участок</b>		
(вид объекта недвижимости)		
Лист № <u>    </u> Раздела <b>3.2</b>	Всего листов раздела <b>3.2</b> : <u>    </u>	Всего листов выписки: <u>    </u>
<b>24.06.2021 № 99/2021/400650064</b>		
Кадастровый номер:		<b>78:42:0016202:7</b>

Сведения о характерных точках границы земельного участка			
Система координат: МСК-05			
Зона №			
Номер точки	Координаты		Средняя квадратическая погрешность определения координат характерных точек границ земельного участка, м
	X	Y	
1	2	3	5
2356	67389.9	121232.94	данные отсутствуют
2357	67392.51	121234.27	данные отсутствуют
2358	67395.16	121235.49	данные отсутствуют
2359	67397.87	121236.6	данные отсутствуют
2360	67400.62	121237.6	данные отсутствуют
2361	67401.94	121238.08	данные отсутствуют
2362	67403.31	121238.43	данные отсутствуют
2363	67404.7	121238.65	данные отсутствуют
2364	67406.11	121238.73	данные отсутствуют
2365	67407.52	121238.66	данные отсутствуют
2366	67408.92	121238.46	данные отсутствуют
2367	67410.29	121238.13	данные отсутствуют
2368	67411.62	121237.66	данные отсутствуют
2369	67412.9	121237.06	данные отсутствуют
2370	67426.26	121217.3	данные отсутствуют

Государственный регистратор	ФГИС ЕГРН
полное наименование должности	инициалы, фамилия
	подпись
	М.П.



Выписка из Единого государственного реестра недвижимости об объекте недвижимости  
**Описание местоположения земельного участка**

<b>Земельный участок</b>			
(вид объекта недвижимости)			
Лист № <u>3.2</u> Раздела <u>3.2</u>	Всего листов раздела <u>3.2</u> : _____	Всего разделов: _____	Всего листов выписки: _____
<b>24.06.2021 № 99/2021/400650064</b>			
Кадастровый номер:		<b>78:42:0016202:7</b>	

Сведения о характерных точках границы земельного участка			
Система координат: МСК-05			
Зона № _____			
Номер точки	Координаты		Средняя квадратическая погрешность определения координат характерных точек границ земельного участка, м
	X	Y	
1	2	3	5
2371	67441.04	121191.3	данные отсутствуют
2372	67441.53	121190.24	данные отсутствуют
2373	67441.89	121189.14	данные отсутствуют
2374	67442.12	121187.99	данные отсутствуют
2375	67442.2	121186.83	данные отсутствуют
2376	67442.13	121185.67	данные отсутствуют
2377	67441.93	121184.53	данные отсутствуют
2378	67441.57	121183.82	данные отсутствуют
2379	67441.1	121183.18	данные отсутствуют
2380	67440.54	121182.63	данные отсутствуют
2381	67439.9	121182.17	данные отсутствуют
2382	67439.19	121181.83	данные отсутствуют
2383	67438.43	121181.6	данные отсутствуют
2384	67437.65	121181.51	данные отсутствуют
2385	67434.27	121185.6	данные отсутствуют

Государственный регистратор	ФГИС ЕГРН
полное наименование должности	подпись
	инициалы, фамилия

М.П.

Выписка из Единого государственного реестра недвижимости об объекте недвижимости  
**Описание местоположения земельного участка**

<b>Земельный участок</b>		
(вид объекта недвижимости)		
Лист № <u>    </u> Раздела <b>3.2</b>	Всего листов раздела <b>3.2</b> : <u>    </u>	Всего листов выписки: <u>    </u>
<b>24.06.2021 № 99/2021/400650064</b>		
Кадастровый номер:		<b>78:42:0016202:7</b>

Сведения о характерных точках границы земельного участка				
Система координат: МСК-05				
Зона №				
Номер точки	Координаты		Описание закрепления на местности	Средняя квадратическая погрешность определения координат характерных точек границ земельного участка, м
	X	Y		
1	2	3	4	5
2386	67421.98	121208.22	данные отсутствуют	данные отсутствуют
2387	67419.49	121213.2	данные отсутствуют	данные отсутствуют
2388	67416.11	121215.69	данные отсутствуют	данные отсутствуют
2389	67408.1	121213.56	данные отсутствуют	данные отсутствуют
2390	67401.33	121209.28	данные отсутствуют	данные отсутствуют
2391	67378.18	121192.55	данные отсутствуют	данные отсутствуют
2392	67365.36	121180.26	данные отсутствуют	данные отсутствуют
2393	67358.59	121170.82	данные отсутствуют	данные отсутствуют
2394	67357.61	121168.13	данные отсутствуют	данные отсутствуют
2395	67356.5	121165.51	данные отсутствуют	данные отсутствуют
2396	67355.26	121162.94	данные отсутствуют	данные отсутствуют
2397	67353.89	121160.44	данные отсутствуют	данные отсутствуют
2398	67352.4	121158.01	данные отсутствуют	данные отсутствуют
2399	67350.78	121155.66	данные отсутствуют	данные отсутствуют
2400	67349.04	121153.4	данные отсутствуют	данные отсутствуют

Государственный регистратор	ФГИС ЕГРН
полное наименование должности	подпись
	инициалы, фамилия

М.П.

Выписка из Единого государственного реестра недвижимости об объекте недвижимости  
**Описание местоположения земельного участка**

<b>Земельный участок</b>			
(вид объекта недвижимости)			
Лист № <u>   </u> Раздела <u>3.2</u>	Всего листов раздела <u>3.2</u> : <u>   </u>	Всего разделов: <u>   </u>	Всего листов выписки: <u>   </u>
<b>24.06.2021 № 99/2021/400650064</b>			
Кадастровый номер:		<b>78:42:0016202:7</b>	

Сведения о характерных точках границы земельного участка			
Система координат: МСК-05			
Зона №			
Номер точки	Координаты		Средняя квадратическая погрешность определения координат характерных точек границ земельного участка, м
	X	Y	
1	2	3	5
2401	67347.2	121151.23	данные отсутствуют
2402	67343.1	121149.1	данные отсутствуют
2403	67337.58	121146.43	данные отсутствуют
2404	67328.5	121143.4	данные отсутствуют

Государственный регистратор	ФГИС ЕГРН
полное наименование должности	инициалы, фамилия

М.П.

подпись

Выписка из Единого государственного реестра недвижимости об объекте недвижимости  
**Сведения о частях земельного участка**

<b>Земельный участок</b>		
(вид объекта недвижимости)		
Лист № <u>   </u> Раздела <u>4</u>	Всего листов раздела <u>4</u> : <u>   </u>	Всего листов выписки: <u>   </u>
<b>24.06.2021 № 99/2021/400650064</b>		
Кадастровый номер:		<b>78:42:0016202:7</b>

План (чертеж, схема) части земельного участка	Учетный номер части: <b>78:42:0016202:7/39</b>
Масштаб 1: данные отсутствуют	Условные обозначения:

Государственный регистратор	ФГИС ЕГРН
полное наименование должности	подпись
	инициалы, фамилия

М.П.

Выписка из Единого государственного реестра недвижимости об объекте недвижимости  
**Сведения о частях земельного участка**

<b>Земельный участок</b>		
(вид объекта недвижимости)		
Лист № <u>    </u> Раздела <u>4</u>	Всего листов раздела <u>4</u> : <u>    </u>	Всего листов выписки: <u>    </u>
<b>24.06.2021 № 99/2021/400650064</b>		
Кадастровый номер:		<b>78:42:0016202:7</b>

План (чертеж, схема) части земельного участка	Учетный номер части: <b>78:42:0016202:7/40</b>
Масштаб 1: данные отсутствуют	Условные обозначения:

Государственный регистратор	ФГИС ЕГРН
полное наименование должности	подпись
	инициалы, фамилия

М.П.

Выписка из Единого государственного реестра недвижимости об объекте недвижимости  
**Сведения о частях земельного участка**

<b>Земельный участок</b>		
(вид объекта недвижимости)		
Лист № <u>    </u> Раздела <u>4</u>	Всего листов раздела <u>4</u> : <u>    </u>	Всего листов выписки: <u>    </u>
<b>24.06.2021 № 99/2021/400650064</b>		
Кадастровый номер:		<b>78:42:0016202:7</b>

План (чертеж, схема) части земельного участка	Учетный номер части: <b>78:42:0016202:7/41</b>
Масштаб 1: данные отсутствуют	Условные обозначения:

Государственный регистратор	ФГИС ЕГРН
полное наименование должности	инициалы, фамилия

М.П.



Выписка из Единого государственного реестра недвижимости об объекте недвижимости  
**Сведения о частях земельного участка**

<b>Земельный участок</b>	
(вид объекта недвижимости)	
Лист № ___ Раздела <b>4</b>	Всего листов раздела <b>4</b> : _____
Всего листов выписки: _____	
<b>24.06.2021 № 99/2021/400650064</b>	
Кадастровый номер: <b>78:42:0016202:7</b>	

План (чертеж, схема) части земельного участка	Учетный номер части: <b>78:42:0016202:7/42</b>
Масштаб 1: данные отсутствуют	Условные обозначения:

Государственный регистратор	ФГИС ЕГРН
полное наименование должности	подпись
	инициалы, фамилия

М.П.

Выписка из Единого государственного реестра недвижимости об объекте недвижимости  
**Сведения о частях земельного участка**

<b>Земельный участок</b>		
(вид объекта недвижимости)		
Лист № ___ Раздела <b>4</b>	Всего листов раздела <b>4</b> : _____	Всего листов выписки: _____
<b>24.06.2021 № 99/2021/400650064</b>		
Кадастровый номер: <b>78:42:0016202:7</b>		

План (чертеж, схема) части земельного участка	Учетный номер части: <b>78:42:0016202:7/43</b>
Масштаб 1: данные отсутствуют	Условные обозначения:

Государственный регистратор	ФГИС ЕГРН
полное наименование должности	подпись
	инициалы, фамилия

М.П.

Выписка из Единого государственного реестра недвижимости об объекте недвижимости  
**Сведения о частях земельного участка**

<b>Земельный участок</b>		
(вид объекта недвижимости)		
Лист № <u>    </u> Раздела <u>4</u>	Всего листов раздела <u>4</u> : <u>    </u>	Всего листов выписки: <u>    </u>
<b>24.06.2021 № 99/2021/400650064</b>		
Кадастровый номер:		<b>78:42:0016202:7</b>

План (чертеж, схема) части земельного участка	Учетный номер части: <b>78:42:0016202:7/44</b>
Масштаб 1: данные отсутствуют	Условные обозначения:

Государственный регистратор	ФГИС ЕГРН
полное наименование должности	подпись
	инициалы, фамилия

М.П.

Выписка из Единого государственного реестра недвижимости об объекте недвижимости  
**Сведения о частях земельного участка**

<b>Земельный участок</b>		
(вид объекта недвижимости)		
Лист № <u>    </u> Раздела <u>4</u>	Всего листов раздела <u>4</u> : <u>    </u>	Всего листов выписки: <u>    </u>
<b>24.06.2021 № 99/2021/400650064</b>		
Кадастровый номер:		<b>78:42:0016202:7</b>

План (чертеж, схема) части земельного участка	Учетный номер части: <b>78:42:0016202:7/45</b>
Масштаб 1: данные отсутствуют	Условные обозначения:

Государственный регистратор	ФГИС ЕГРН
полное наименование должности	инициалы, фамилия

М.П.

Выписка из Единого государственного реестра недвижимости об объекте недвижимости  
**Сведения о частях земельного участка**

<b>Земельный участок</b>		
(вид объекта недвижимости)		
Лист № <u>    </u> Раздела <u>4</u>	Всего листов раздела <u>4</u> : <u>    </u>	Всего листов выписки: <u>    </u>
<b>24.06.2021 № 99/2021/400650064</b>		
Кадастровый номер:		<b>78:42:0016202:7</b>

План (чертеж, схема) части земельного участка	Учетный номер части: <b>78:42:0016202:7/46</b>
Масштаб 1: данные отсутствуют	Условные обозначения:

Государственный регистратор	ФГИС ЕГРН
полное наименование должности	подпись
	инициалы, фамилия

М.П.

Выписка из Единого государственного реестра недвижимости об объекте недвижимости  
**Сведения о частях земельного участка**

<b>Земельный участок</b>		
(вид объекта недвижимости)		
Лист № <u>    </u> Раздела <u>4</u>	Всего листов раздела <u>4</u> : <u>    </u>	Всего листов выписки: <u>    </u>
<b>24.06.2021 № 99/2021/400650064</b>		
Кадастровый номер:		<b>78:42:0016202:7</b>

План (чертеж, схема) части земельного участка	Учетный номер части: <b>78:42:0016202:7/47</b>
Масштаб 1: данные отсутствуют	Условные обозначения:

Государственный регистратор	ФГИС ЕГРН
полное наименование должности	подпись
М.П.	
инициалы, фамилия	



Выписка из Единого государственного реестра недвижимости об объекте недвижимости  
**Сведения о частях земельного участка**

<b>Земельный участок</b>		
(вид объекта недвижимости)		
Лист № <u>    </u> Раздела <u>4</u>	Всего листов раздела <u>4</u> : <u>    </u>	Всего листов выписки: <u>    </u>
<b>24.06.2021 № 99/2021/400650064</b>		
Кадастровый номер: <b>78:42:0016202:7</b>		

План (чертеж, схема) части земельного участка	Учетный номер части: <b>78:42:0016202:7/48</b>
Масштаб 1: данные отсутствуют	Условные обозначения:

Государственный регистратор	ФГИС ЕГРН
полное наименование должности	подпись
М.П.	
инициалы, фамилия	

Выписка из Единого государственного реестра недвижимости об объекте недвижимости  
**Сведения о частях земельного участка**

<b>Земельный участок</b>		
(вид объекта недвижимости)		
Лист № <u>    </u> Раздела <u>4</u>	Всего листов раздела <u>4</u> : <u>    </u>	Всего листов выписки: <u>    </u>
<b>24.06.2021 № 99/2021/400650064</b>		
Кадастровый номер:		<b>78:42:0016202:7</b>

План (чертеж, схема) части земельного участка	Учетный номер части: <b>78:42:0016202:7/49</b>
Масштаб 1: данные отсутствуют	Условные обозначения:

Государственный регистратор	ФГИС ЕГРН
полное наименование должности	подпись
М.П.	
инициалы, фамилия	

Выписка из Единого государственного реестра недвижимости об объекте недвижимости  
**Сведения о частях земельного участка**

<b>Земельный участок</b>		
(вид объекта недвижимости)		
Лист № <u>    </u> Раздела <u>4</u>	Всего листов раздела <u>4</u> : <u>    </u>	Всего листов выписки: <u>    </u>
<b>24.06.2021 № 99/2021/400650064</b>		
Кадастровый номер: <b>78:42:0016202:7</b>		

План (чертеж, схема) части земельного участка	Учетный номер части: <b>78:42:0016202:7/50</b>
Масштаб 1: данные отсутствуют	Условные обозначения:

Государственный регистратор	ФГИС ЕГРН
полное наименование должности	подпись
М.П.	
инициалы, фамилия	

Выписка из Единого государственного реестра недвижимости об объекте недвижимости  
**Сведения о частях земельного участка**

<b>Земельный участок</b>		
(вид объекта недвижимости)		
Лист № <u>    </u> Раздела <u>4</u>	Всего листов раздела <u>4</u> : <u>    </u>	Всего листов выписки: <u>    </u>
<b>24.06.2021 № 99/2021/400650064</b>		
Кадастровый номер:		<b>78:42:0016202:7</b>

План (чертеж, схема) части земельного участка	Учетный номер части: <b>78:42:0016202:7/51</b>
Масштаб 1: данные отсутствуют	Условные обозначения:

Государственный регистратор	ФГИС ЕГРН
полное наименование должности	подпись
	инициалы, фамилия

М.П.

Выписка из Единого государственного реестра недвижимости об объекте недвижимости  
**Сведения о частях земельного участка**

<b>Земельный участок</b>		
(вид объекта недвижимости)		
Лист № ___ Раздела <b>4</b>	Всего листов раздела <b>4</b> : _____	Всего листов выписки: _____
<b>24.06.2021 № 99/2021/400650064</b>		
Кадастровый номер: <b>78:42:0016202:7</b>		

План (чертеж, схема) части земельного участка	Учетный номер части: <b>78:42:0016202:7/52</b>
Масштаб 1: данные отсутствуют	Условные обозначения:

Государственный регистратор	ФГИС ЕГРН
полное наименование должности	подпись
	инициалы, фамилия

М.П.

Выписка из Единого государственного реестра недвижимости об объекте недвижимости  
**Сведения о частях земельного участка**

<b>Земельный участок</b>		
(вид объекта недвижимости)		
Лист № <u>    </u> Раздела <u>4</u>	Всего листов раздела <u>4</u> : <u>    </u>	Всего листов выписки: <u>    </u>
<b>24.06.2021 № 99/2021/400650064</b>		
Кадастровый номер: <b>78:42:0016202:7</b>		

План (чертеж, схема) части земельного участка	Учетный номер части: <b>78:42:0016202:7/53</b>
Масштаб 1: данные отсутствуют	Условные обозначения:

Государственный регистратор	ФГИС ЕГРН
полное наименование должности	подпись
	инициалы, фамилия

М.П.

Выписка из Единого государственного реестра недвижимости об объекте недвижимости  
**Сведения о частях земельного участка**

<b>Земельный участок</b>		
(вид объекта недвижимости)		
Лист № <u>    </u> Раздела <u>4</u>	Всего листов раздела <u>4</u> : <u>    </u>	Всего листов выписки: <u>    </u>
<b>24.06.2021 № 99/2021/400650064</b>		
Кадастровый номер: <b>78:42:0016202:7</b>		

План (чертеж, схема) части земельного участка	Учетный номер части: <b>78:42:0016202:7/54</b>
Масштаб 1: данные отсутствуют	Условные обозначения:

Государственный регистратор	ФГИС ЕГРН
полное наименование должности	подпись
М.П.	
инициалы, фамилия	



Выписка из Единого государственного реестра недвижимости об объекте недвижимости  
**Сведения о частях земельного участка**

<b>Земельный участок</b>		
(вид объекта недвижимости)		
Лист № <u>    </u> Раздела <u>4</u>	Всего листов раздела <u>4</u> : <u>    </u>	Всего листов выписки: <u>    </u>
<b>24.06.2021 № 99/2021/400650064</b>		
Кадастровый номер: <b>78:42:0016202:7</b>		

План (чертеж, схема) части земельного участка	Учетный номер части: <b>78:42:0016202:7/55</b>
Масштаб 1: данные отсутствуют	Условные обозначения:

Государственный регистратор	ФГИС ЕГРН
полное наименование должности	инициалы, фамилия

М.П.

Выписка из Единого государственного реестра недвижимости об объекте недвижимости  
**Сведения о частях земельного участка**

<b>Земельный участок</b>		
(вид объекта недвижимости)		
Лист № <u>    </u> Раздела <u>4</u>	Всего листов раздела <u>4</u> : <u>    </u>	Всего листов выписки: <u>    </u>
<b>24.06.2021 № 99/2021/400650064</b>		
Кадастровый номер: <b>78:42:0016202:7</b>		

План (чертеж, схема) части земельного участка	Учетный номер части: <b>78:42:0016202:7/56</b>
Масштаб 1: данные отсутствуют	Условные обозначения:

Государственный регистратор	ФГИС ЕГРН
полное наименование должности	инициалы, фамилия

М.П.

Выписка из Единого государственного реестра недвижимости об объекте недвижимости  
**Сведения о частях земельного участка**

<b>Земельный участок</b>		
(вид объекта недвижимости)		
Лист № <u>    </u> Раздела <u>4</u>	Всего листов раздела <u>4</u> : <u>    </u>	Всего листов выписки: <u>    </u>
<b>24.06.2021 № 99/2021/400650064</b>		
Кадастровый номер: <b>78:42:0016202:7</b>		

План (чертеж, схема) части земельного участка	Учетный номер части: <b>78:42:0016202:7/57</b>
Масштаб 1: данные отсутствуют	Условные обозначения:

Государственный регистратор	ФГИС ЕГРН
полное наименование должности	подпись
	инициалы, фамилия

М.П.

Выписка из Единого государственного реестра недвижимости об объекте недвижимости  
**Сведения о частях земельного участка**

<b>Земельный участок</b>		
(вид объекта недвижимости)		
Лист № <u>    </u> Раздела <u>4</u>	Всего листов раздела <u>4</u> : <u>    </u>	Всего листов выписки: <u>    </u>
<b>24.06.2021 № 99/2021/400650064</b>		
Кадастровый номер: <b>78:42:0016202:7</b>		

План (чертеж, схема) части земельного участка	Учетный номер части: <b>78:42:0016202:7/58</b>
Масштаб 1: данные отсутствуют	Условные обозначения:

Государственный регистратор	ФГИС ЕГРН
полное наименование должности	подпись
М.П.	
инициалы, фамилия	

Выписка из Единого государственного реестра недвижимости об объекте недвижимости  
**Сведения о частях земельного участка**

<b>Земельный участок</b>		
(вид объекта недвижимости)		
Лист № <u>    </u> Раздела <u>4</u>	Всего листов раздела <u>4</u> : <u>    </u>	Всего листов выписки: <u>    </u>
<b>24.06.2021 № 99/2021/400650064</b>		
Кадастровый номер:		<b>78:42:0016202:7</b>

План (чертеж, схема) части земельного участка	Учетный номер части: <b>78:42:0016202:7/59</b>
Масштаб 1: данные отсутствуют	Условные обозначения:

Государственный регистратор	ФГИС ЕГРН
полное наименование должности	подпись
М.П.	
инициалы, фамилия	

Выписка из Единого государственного реестра недвижимости об объекте недвижимости  
**Сведения о частях земельного участка**

<b>Земельный участок</b>		
(вид объекта недвижимости)		
Лист № <u>    </u> Раздела <u>4</u>	Всего листов раздела <u>4</u> : <u>    </u>	Всего листов выписки: <u>    </u>
<b>24.06.2021 № 99/2021/400650064</b>		
Кадастровый номер: <b>78:42:0016202:7</b>		

План (чертеж, схема) части земельного участка	Учетный номер части: <b>78:42:0016202:7/60</b>
Масштаб 1: данные отсутствуют	Условные обозначения:

Государственный регистратор	ФГИС ЕГРН
полное наименование должности	подпись
М.П.	
инициалы, фамилия	

Выписка из Единого государственного реестра недвижимости об объекте недвижимости  
**Сведения о частях земельного участка**

<b>Земельный участок</b>		
(вид объекта недвижимости)		
Лист № <u>    </u> Раздела <u>4</u>	Всего листов раздела <u>4</u> : <u>    </u>	Всего листов выписки: <u>    </u>
<b>24.06.2021 № 99/2021/400650064</b>		
Кадастровый номер:		<b>78:42:0016202:7</b>

План (чертеж, схема) части земельного участка	Учетный номер части: <b>78:42:0016202:7/61</b>
Масштаб 1: данные отсутствуют	Условные обозначения:

Государственный регистратор	ФГИС ЕГРН
полное наименование должности	подпись
М.П.	
инициалы, фамилия	



Выписка из Единого государственного реестра недвижимости об объекте недвижимости  
**Сведения о частях земельного участка**

<b>Земельный участок</b>		
(вид объекта недвижимости)		
Лист № <u>    </u> Раздела <u>4</u>	Всего листов раздела <u>4</u> : <u>    </u>	Всего листов выписки: <u>    </u>
<b>24.06.2021 № 99/2021/400650064</b>		
Кадастровый номер: <b>78:42:0016202:7</b>		

План (чертеж, схема) части земельного участка	Учетный номер части: <b>78:42:0016202:7/62</b>
Масштаб 1: данные отсутствуют	Условные обозначения:

Государственный регистратор	ФГИС ЕГРН
полное наименование должности	подпись
М.П.	
инициалы, фамилия	

Выписка из Единого государственного реестра недвижимости об объекте недвижимости  
**Сведения о частях земельного участка**

<b>Земельный участок</b>		
(вид объекта недвижимости)		
Лист № <u>    </u> Раздела <u>4</u>	Всего листов раздела <u>4</u> : <u>    </u>	Всего листов выписки: <u>    </u>
<b>24.06.2021 № 99/2021/400650064</b>		
Кадастровый номер:		<b>78:42:0016202:7</b>

План (чертеж, схема) части земельного участка	Учетный номер части: <b>78:42:0016202:7/63</b>
Масштаб 1: данные отсутствуют	Условные обозначения:

Государственный регистратор	ФГИС ЕГРН
полное наименование должности	подпись
М.П.	
инициалы, фамилия	

Выписка из Единого государственного реестра недвижимости об объекте недвижимости  
**Сведения о частях земельного участка**

<b>Земельный участок</b>		
(вид объекта недвижимости)		
Лист № <u>    </u> Раздела <u>4</u>	Всего листов раздела <u>4</u> : <u>    </u>	Всего листов выписки: <u>    </u>
<b>24.06.2021 № 99/2021/400650064</b>		
Кадастровый номер: <b>78:42:0016202:7</b>		

План (чертеж, схема) части земельного участка	Учетный номер части: <b>78:42:0016202:7/64</b>
Масштаб 1: данные отсутствуют	Условные обозначения:

Государственный регистратор	ФГИС ЕГРН
полное наименование должности	подпись
	инициалы, фамилия

М.П.

Выписка из Единого государственного реестра недвижимости об объекте недвижимости  
**Сведения о частях земельного участка**

<b>Земельный участок</b>		
(вид объекта недвижимости)		
Лист № <u>    </u> Раздела <u>4</u>	Всего листов раздела <u>4</u> : <u>    </u>	Всего листов выписки: <u>    </u>
<b>24.06.2021 № 99/2021/400650064</b>		
Кадастровый номер: <b>78:42:0016202:7</b>		

План (чертеж, схема) части земельного участка	Учетный номер части: <b>78:42:0016202:7/65</b>
Масштаб 1: данные отсутствуют	Условные обозначения:

Государственный регистратор	ФГИС ЕГРН
полное наименование должности	подпись
М.П.	
инициалы, фамилия	

Выписка из Единого государственного реестра недвижимости об объекте недвижимости  
**Сведения о частях земельного участка**

<b>Земельный участок</b>		
(вид объекта недвижимости)		
Лист № <u>    </u> Раздела <u>4</u>	Всего листов раздела <u>4</u> : <u>    </u>	Всего листов выписки: <u>    </u>
<b>24.06.2021 № 99/2021/400650064</b>		
Кадастровый номер: <b>78:42:0016202:7</b>		

План (чертеж, схема) части земельного участка	Учетный номер части: <b>78:42:0016202:7/66</b>
Масштаб 1: данные отсутствуют	Условные обозначения:

Государственный регистратор	ФГИС ЕГРН
полное наименование должности	подпись
М.П.	
инициалы, фамилия	

Выписка из Единого государственного реестра недвижимости об объекте недвижимости  
**Сведения о частях земельного участка**

<b>Земельный участок</b>		
(вид объекта недвижимости)		
Лист № <u>    </u> Раздела <u>4</u>	Всего листов раздела <u>4</u> : <u>    </u>	Всего листов выписки: <u>    </u>
<b>24.06.2021 № 99/2021/400650064</b>		
Кадастровый номер:		<b>78:42:0016202:7</b>

План (чертеж, схема) части земельного участка	Учетный номер части: <b>78:42:0016202:7/67</b>
Масштаб 1: данные отсутствуют	Условные обозначения:

Государственный регистратор	ФГИС ЕГРН
полное наименование должности	подпись
	инициалы, фамилия

М.П.

Выписка из Единого государственного реестра недвижимости об объекте недвижимости  
**Сведения о частях земельного участка**

<b>Земельный участок</b>		
(вид объекта недвижимости)		
Лист № <u>    </u> Раздела <u>4</u>	Всего листов раздела <u>4</u> : <u>    </u>	Всего листов выписки: <u>    </u>
<b>24.06.2021 № 99/2021/400650064</b>		
Кадастровый номер: <b>78:42:0016202:7</b>		

План (чертеж, схема) части земельного участка	Учетный номер части: <b>78:42:0016202:7/68</b>
Масштаб 1: данные отсутствуют	Условные обозначения:

Государственный регистратор	ФГИС ЕГРН
полное наименование должности	подпись
М.П.	
инициалы, фамилия	



Выписка из Единого государственного реестра недвижимости об объекте недвижимости  
**Сведения о частях земельного участка**

<b>Земельный участок</b>		
(вид объекта недвижимости)		
Лист № <u>    </u> Раздела <u>4</u>	Всего листов раздела <u>4</u> : <u>    </u>	Всего листов выписки: <u>    </u>
<b>24.06.2021 № 99/2021/400650064</b>		
Кадастровый номер: <b>78:42:0016202:7</b>		

План (чертеж, схема) части земельного участка	Учетный номер части: <b>78:42:0016202:7/69</b>
Масштаб 1: данные отсутствуют	Условные обозначения:

Государственный регистратор	ФГИС ЕГРН
полное наименование должности	инициалы, фамилия

М.П.

Выписка из Единого государственного реестра недвижимости об объекте недвижимости  
**Сведения о частях земельного участка**

<b>Земельный участок</b>		
(вид объекта недвижимости)		
Лист № <u>    </u> Раздела <u>4</u>	Всего листов раздела <u>4</u> : <u>    </u>	Всего листов выписки: <u>    </u>
<b>24.06.2021 № 99/2021/400650064</b>		
Кадастровый номер: <b>78:42:0016202:7</b>		

План (чертеж, схема) части земельного участка	Учетный номер части: <b>78:42:0016202:7/70</b>
Масштаб 1: данные отсутствуют	Условные обозначения:

Государственный регистратор	ФГИС ЕГРН
полное наименование должности	подпись
	инициалы, фамилия

М.П.

Выписка из Единого государственного реестра недвижимости об объекте недвижимости  
**Сведения о частях земельного участка**

<b>Земельный участок</b>		
(вид объекта недвижимости)		
Лист № <u>    </u> Раздела <u>4</u>	Всего листов раздела <u>4</u> : <u>    </u>	Всего листов выписки: <u>    </u>
<b>24.06.2021 № 99/2021/400650064</b>		
Кадастровый номер: <b>78:42:0016202:7</b>		

План (чертеж, схема) части земельного участка	Учетный номер части: <b>78:42:0016202:7/71</b>
Масштаб 1: данные отсутствуют	Условные обозначения:

Государственный регистратор	ФГИС ЕГРН
полное наименование должности	подпись
	инициалы, фамилия

М.П.

Выписка из Единого государственного реестра недвижимости об объекте недвижимости  
**Сведения о частях земельного участка**

<b>Земельный участок</b>		
(вид объекта недвижимости)		
Лист № <u>    </u> Раздела <u>4</u>	Всего листов раздела <u>4</u> : <u>    </u>	Всего листов выписки: <u>    </u>
<b>24.06.2021 № 99/2021/400650064</b>		
Кадастровый номер:		<b>78:42:0016202:7</b>

План (чертеж, схема) части земельного участка	Учетный номер части: <b>78:42:0016202:7/72</b>
Масштаб 1: данные отсутствуют	Условные обозначения:

Государственный регистратор	ФГИС ЕГРН
полное наименование должности	инициалы, фамилия

М.П.

Выписка из Единого государственного реестра недвижимости об объекте недвижимости  
**Сведения о частях земельного участка**

<b>Земельный участок</b>		
(вид объекта недвижимости)		
Лист № <u>    </u> Раздела <u>4</u>	Всего листов раздела <u>4</u> : <u>    </u>	Всего листов выписки: <u>    </u>
<b>24.06.2021 № 99/2021/400650064</b>		
Кадастровый номер:		<b>78:42:0016202:7</b>

План (чертеж, схема) части земельного участка	Учетный номер части: <b>78:42:0016202:7/73</b>
Масштаб 1: данные отсутствуют	Условные обозначения:

Государственный регистратор	ФГИС ЕГРН
полное наименование должности	подпись
	инициалы, фамилия

М.П.

Выписка из Единого государственного реестра недвижимости об объекте недвижимости  
**Сведения о частях земельного участка**

<b>Земельный участок</b>		
(вид объекта недвижимости)		
Лист № <u>    </u> Раздела <u>4</u>	Всего листов раздела <u>4</u> : <u>    </u>	Всего листов выписки: <u>    </u>
<b>24.06.2021 № 99/2021/400650064</b>		
Кадастровый номер:		<b>78:42:0016202:7</b>

План (чертеж, схема) части земельного участка	Учетный номер части: <b>78:42:0016202:7/74</b>
Масштаб 1: данные отсутствуют	Условные обозначения:

Государственный регистратор	ФГИС ЕГРН
полное наименование должности	инициалы, фамилия

М.П.

Выписка из Единого государственного реестра недвижимости об объекте недвижимости  
**Сведения о частях земельного участка**

<b>Земельный участок</b>		
(вид объекта недвижимости)		
Лист № <u>    </u> Раздела <u>4</u>	Всего листов раздела <u>4</u> : <u>    </u>	Всего листов выписки: <u>    </u>
<b>24.06.2021 № 99/2021/400650064</b>		
Кадастровый номер: <b>78:42:0016202:7</b>		

План (чертеж, схема) части земельного участка	Учетный номер части: <b>78:42:0016202:7/75</b>	
Масштаб 1: данные отсутствуют	Условные обозначения:	

Государственный регистратор	ФГИС ЕГРН	
полное наименование должности	подпись	инициалы, фамилия

М.П.



Выписка из Единого государственного реестра недвижимости об объекте недвижимости  
**Сведения о частях земельного участка**

<b>Земельный участок</b>		
(вид объекта недвижимости)		
Лист № <u>    </u> Раздела <u>4</u>	Всего листов раздела <u>4</u> : <u>    </u>	Всего листов выписки: <u>    </u>
<b>24.06.2021 № 99/2021/400650064</b>		
Кадастровый номер: <b>78:42:0016202:7</b>		

План (чертеж, схема) части земельного участка	Учетный номер части: <b>78:42:0016202:7/76</b>
Масштаб 1: данные отсутствуют	Условные обозначения:

Государственный регистратор	ФГИС ЕГРН
полное наименование должности	подпись
М.П.	
инициалы, фамилия	

Выписка из Единого государственного реестра недвижимости об объекте недвижимости  
**Сведения о частях земельного участка**

<b>Земельный участок</b>		
(вид объекта недвижимости)		
Лист № ___ Раздела <b>4</b>	Всего листов раздела <b>4</b> : ___	Всего листов выписки: ___
<b>24.06.2021 № 99/2021/400650064</b>		
Кадастровый номер: <b>78:42:0016202:7</b>		

План (чертеж, схема) части земельного участка	Учетный номер части: <b>78:42:0016202:7/77</b>
Масштаб 1: данные отсутствуют	Условные обозначения:

Государственный регистратор	ФГИС ЕГРН
полное наименование должности	подпись
	инициалы, фамилия

М.П.

Выписка из Единого государственного реестра недвижимости об объекте недвижимости  
**Сведения о частях земельного участка**

<b>Земельный участок</b>		
(вид объекта недвижимости)		
Лист № <u>    </u> Раздела <u>4</u>	Всего листов раздела <u>4</u> : <u>    </u>	Всего листов выписки: <u>    </u>
<b>24.06.2021 № 99/2021/400650064</b>		
Кадастровый номер:		<b>78:42:0016202:7</b>

План (чертеж, схема) части земельного участка	Учетный номер части: <b>78:42:0016202:7/78</b>
Масштаб 1: данные отсутствуют	Условные обозначения:

Государственный регистратор	ФГИС ЕГРН
полное наименование должности	подпись
М.П.	
инициалы, фамилия	

Выписка из Единого государственного реестра недвижимости об объекте недвижимости  
**Сведения о частях земельного участка**

<b>Земельный участок</b>		
(вид объекта недвижимости)		
Лист № <u>    </u> Раздела <u>4</u>	Всего листов раздела <u>4</u> : <u>    </u>	Всего листов выписки: <u>    </u>
<b>24.06.2021 № 99/2021/400650064</b>		
Кадастровый номер: <b>78:42:0016202:7</b>		

План (чертеж, схема) части земельного участка	Учетный номер части: <b>78:42:0016202:7/79</b>
Масштаб 1: данные отсутствуют	Условные обозначения:

Государственный регистратор	ФГИС ЕГРН
полное наименование должности	подпись
	инициалы, фамилия

М.П.

Выписка из Единого государственного реестра недвижимости об объекте недвижимости  
**Сведения о частях земельного участка**

<b>Земельный участок</b>		
(вид объекта недвижимости)		
Лист № <u>    </u> Раздела <u>4</u>	Всего листов раздела <u>4</u> : <u>    </u>	Всего листов выписки: <u>    </u>
<b>24.06.2021 № 99/2021/400650064</b>		
Кадастровый номер: <b>78:42:0016202:7</b>		

План (чертеж, схема) части земельного участка	Учетный номер части: <b>78:42:0016202:7/80</b>
Масштаб 1: данные отсутствуют	Условные обозначения:

Государственный регистратор	ФГИС ЕГРН
полное наименование должности	подпись
М.П.	
инициалы, фамилия	

Выписка из Единого государственного реестра недвижимости об объекте недвижимости  
**Сведения о частях земельного участка**

<b>Земельный участок</b>		
(вид объекта недвижимости)		
Лист № <u>    </u> Раздела <u>4</u>	Всего листов раздела <u>4</u> : <u>    </u>	Всего листов выписки: <u>    </u>
<b>24.06.2021 № 99/2021/400650064</b>		
Кадастровый номер:		<b>78:42:0016202:7</b>

План (чертеж, схема) части земельного участка	Учетный номер части: <b>78:42:0016202:7/81</b>
Масштаб 1: данные отсутствуют	Условные обозначения:

Государственный регистратор	ФГИС ЕГРН
полное наименование должности	подпись
	инициалы, фамилия

М.П.

Выписка из Единого государственного реестра недвижимости об объекте недвижимости  
**Сведения о частях земельного участка**

<b>Земельный участок</b>		
(вид объекта недвижимости)		
Лист № <u>    </u> Раздела <u>4</u>	Всего листов раздела <u>4</u> : <u>    </u>	Всего листов выписки: <u>    </u>
<b>24.06.2021 № 99/2021/400650064</b>		
Кадастровый номер: <b>78:42:0016202:7</b>		

План (чертеж, схема) части земельного участка	Учетный номер части: <b>78:42:0016202:7/82</b>
Масштаб 1: данные отсутствуют	Условные обозначения:

Государственный регистратор	ФГИС ЕГРН
полное наименование должности	инициалы, фамилия

М.П.



Выписка из Единого государственного реестра недвижимости об объекте недвижимости  
**Сведения о частях земельного участка**

<b>Земельный участок</b>		
(вид объекта недвижимости)		
Лист № <u>    </u> Раздела <u>4</u>	Всего листов раздела <u>4</u> : <u>    </u>	Всего листов выписки: <u>    </u>
<b>24.06.2021 № 99/2021/400650064</b>		
Кадастровый номер: <b>78:42:0016202:7</b>		

План (чертеж, схема) части земельного участка	Учетный номер части: <b>78:42:0016202:7/83</b>
Масштаб 1: данные отсутствуют	Условные обозначения:

Государственный регистратор	ФГИС ЕГРН
полное наименование должности	инициалы, фамилия

М.П.

Выписка из Единого государственного реестра недвижимости об объекте недвижимости  
**Сведения о частях земельного участка**

<b>Земельный участок</b>		
(вид объекта недвижимости)		
Лист № <u>    </u> Раздела <u>4</u>	Всего листов раздела <u>4</u> : <u>    </u>	Всего листов выписки: <u>    </u>
<b>24.06.2021 № 99/2021/400650064</b>		
Кадастровый номер: <b>78:42:0016202:7</b>		

План (чертеж, схема) части земельного участка	Учетный номер части: <b>78:42:0016202:7/84</b>
Масштаб 1: данные отсутствуют	Условные обозначения:

Государственный регистратор	ФГИС ЕГРН
полное наименование должности	подпись
М.П.	
инициалы, фамилия	

Выписка из Единого государственного реестра недвижимости об объекте недвижимости  
**Сведения о частях земельного участка**

<b>Земельный участок</b>		
(вид объекта недвижимости)		
Лист № <u>    </u> Раздела <u>4</u>	Всего листов раздела <u>4</u> : <u>    </u>	Всего листов выписки: <u>    </u>
<b>24.06.2021 № 99/2021/400650064</b>		
Кадастровый номер:		<b>78:42:0016202:7</b>

План (чертеж, схема) части земельного участка	Учетный номер части: <b>78:42:0016202:7/85</b>
Масштаб 1: данные отсутствуют	Условные обозначения:

Государственный регистратор	ФГИС ЕГРН
полное наименование должности	инициалы, фамилия

М.П.

Выписка из Единого государственного реестра недвижимости об объекте недвижимости  
**Сведения о частях земельного участка**

<b>Земельный участок</b>		
(вид объекта недвижимости)		
Лист № <u>    </u> Раздела <u>4</u>	Всего листов раздела <u>4</u> : <u>    </u>	Всего листов выписки: <u>    </u>
<b>24.06.2021 № 99/2021/400650064</b>		
Кадастровый номер: <b>78:42:0016202:7</b>		

План (чертеж, схема) части земельного участка	Учетный номер части: <b>78:42:0016202:7/86</b>
Масштаб 1: данные отсутствуют	Условные обозначения:

Государственный регистратор	ФГИС ЕГРН
полное наименование должности	инициалы, фамилия

М.П.

Выписка из Единого государственного реестра недвижимости об объекте недвижимости  
**Сведения о частях земельного участка**

<b>Земельный участок</b>		
(вид объекта недвижимости)		
Лист № ____ Раздела <b>4</b>	Всего листов раздела <b>4</b> : ____	Всего листов выписки: ____
<b>24.06.2021 № 99/2021/400650064</b>		
Кадастровый номер: <b>78:42:0016202:7</b>		

План (чертеж, схема) части земельного участка	Учетный номер части: <b>78:42:0016202:7/87</b>
Масштаб 1: данные отсутствуют	Условные обозначения:

Государственный регистратор	ФГИС ЕГРН
полное наименование должности	подпись
	инициалы, фамилия

М.П.

Выписка из Единого государственного реестра недвижимости об объекте недвижимости  
**Сведения о частях земельного участка**

<b>Земельный участок</b>		
(вид объекта недвижимости)		
Лист № ___ Раздела <b>4</b>	Всего листов раздела <b>4</b> : _____	Всего листов выписки: _____
<b>24.06.2021 № 99/2021/400650064</b>		
Кадастровый номер: <b>78:42:0016202:7</b>		

План (чертеж, схема) части земельного участка	Учетный номер части: <b>78:42:0016202:7/88</b>
Масштаб 1: данные отсутствуют	Условные обозначения:

Государственный регистратор	ФГИС ЕГРН
полное наименование должности	подпись
	инициалы, фамилия

М.П.

Выписка из Единого государственного реестра недвижимости об объекте недвижимости  
**Сведения о частях земельного участка**

<b>Земельный участок</b>		
(вид объекта недвижимости)		
Лист № <u>    </u> Раздела <u>4</u>	Всего листов раздела <u>4</u> : <u>    </u>	Всего листов выписки: <u>    </u>
<b>24.06.2021 № 99/2021/400650064</b>		
Кадастровый номер:		<b>78:42:0016202:7</b>

План (чертеж, схема) части земельного участка	Учетный номер части: <b>78:42:0016202:7/89</b>
Масштаб 1: данные отсутствуют	Условные обозначения:

Государственный регистратор	ФГИС ЕГРН
полное наименование должности	инициалы, фамилия

М.П.



Выписка из Единого государственного реестра недвижимости об объекте недвижимости  
**Сведения о частях земельного участка**

<b>Земельный участок</b>		
(вид объекта недвижимости)		
Лист № <u>    </u> Раздела <u>4</u>	Всего листов раздела <u>4</u> : <u>    </u>	Всего листов выписки: <u>    </u>
<b>24.06.2021 № 99/2021/400650064</b>		
Кадастровый номер:		<b>78:42:0016202:7</b>

План (чертеж, схема) части земельного участка	Учетный номер части: <b>78:42:0016202:7/90</b>
Масштаб 1: данные отсутствуют	Условные обозначения:

Государственный регистратор	ФГИС ЕГРН
полное наименование должности	инициалы, фамилия

М.П.

Выписка из Единого государственного реестра недвижимости об объекте недвижимости  
**Сведения о частях земельного участка**

<b>Земельный участок</b>		
(вид объекта недвижимости)		
Лист № <u>    </u> Раздела <u>4</u>	Всего листов раздела <u>4</u> : <u>    </u>	Всего листов выписки: <u>    </u>
<b>24.06.2021 № 99/2021/400650064</b>		
Кадастровый номер: <b>78:42:0016202:7</b>		

План (чертеж, схема) части земельного участка	Учетный номер части: <b>78:42:0016202:7/91</b>
Масштаб 1: данные отсутствуют	Условные обозначения:

Государственный регистратор	ФГИС ЕГРН
полное наименование должности	подпись
	инициалы, фамилия

М.П.

Выписка из Единого государственного реестра недвижимости об объекте недвижимости  
**Сведения о частях земельного участка**

<b>Земельный участок</b>		
(вид объекта недвижимости)		
Лист № <u>    </u> Раздела <u>4</u>	Всего листов раздела <u>4</u> : <u>    </u>	Всего листов выписки: <u>    </u>
<b>24.06.2021 № 99/2021/400650064</b>		
Кадастровый номер:		<b>78:42:0016202:7</b>

План (чертеж, схема) части земельного участка	Учетный номер части: <b>78:42:0016202:7/92</b>
Масштаб 1: данные отсутствуют	Условные обозначения:

Государственный регистратор	ФГИС ЕГРН
полное наименование должности	подпись
	инициалы, фамилия

М.П.

Выписка из Единого государственного реестра недвижимости об объекте недвижимости  
**Сведения о частях земельного участка**

<b>Земельный участок</b>		
(вид объекта недвижимости)		
Лист № <u>    </u> Раздела <u>4</u>	Всего листов раздела <u>4</u> : <u>    </u>	Всего листов выписки: <u>    </u>
<b>24.06.2021 № 99/2021/400650064</b>		
Кадастровый номер:		<b>78:42:0016202:7</b>

План (чертеж, схема) части земельного участка	Учетный номер части: <b>78:42:0016202:7/93</b>
Масштаб 1: данные отсутствуют	Условные обозначения:

Государственный регистратор	ФГИС ЕГРН
полное наименование должности	подпись
	инициалы, фамилия

М.П.

Выписка из Единого государственного реестра недвижимости об объекте недвижимости  
**Сведения о частях земельного участка**

<b>Земельный участок</b>		
(вид объекта недвижимости)		
Лист № ____ Раздела <b>4</b>	Всего листов раздела <b>4</b> : ____	Всего листов выписки: ____
<b>24.06.2021 № 99/2021/400650064</b>		
Кадастровый номер:		<b>78:42:0016202:7</b>

План (чертеж, схема) части земельного участка	Учетный номер части: <b>78:42:0016202:7/94</b>
Масштаб 1: данные отсутствуют	Условные обозначения:

Государственный регистратор	ФГИС ЕГРН
полное наименование должности	подпись
	инициалы, фамилия

М.П.

Выписка из Единого государственного реестра недвижимости об объекте недвижимости  
**Сведения о частях земельного участка**

<b>Земельный участок</b>		
(вид объекта недвижимости)		
Лист № <u>   </u> Раздела <b>4.1</b>	Всего листов раздела <b>4.1</b> : <u>   </u>	Всего листов выписки: <u>   </u>
<b>24.06.2021 № 99/2021/400650064</b>		
Кадастровый номер:		<b>78:42:0016202:7</b>

Учетный номер части	Площадь (м <sup>2</sup> )	Содержание ограничения в использовании или ограничения права на объект недвижимости или обременения объекта недвижимости
1	2	3
39	678	Ограничения прав на земельный участок, предусмотренные статьями 56, 56.1 Земельного кодекса Российской Федерации
40	346	Ограничения прав на земельный участок, предусмотренные статьями 56, 56.1 Земельного кодекса Российской Федерации
41	4864	Ограничения прав на земельный участок, предусмотренные статьями 56, 56.1 Земельного кодекса Российской Федерации
42	1857	Ограничения прав на земельный участок, предусмотренные статьями 56, 56.1 Земельного кодекса Российской Федерации
43	209	Ограничения прав на земельный участок, предусмотренные статьями 56, 56.1 Земельного кодекса Российской Федерации
44	1669	Ограничения прав на земельный участок, предусмотренные статьями 56, 56.1 Земельного кодекса Российской Федерации
45	51	Ограничения прав на земельный участок, предусмотренные статьями 56, 56.1 Земельного кодекса Российской Федерации
46	21702	Ограничения прав на земельный участок, предусмотренные статьями 56, 56.1 Земельного кодекса Российской Федерации

Государственный регистратор	ФГИС ЕГРН
полное наименование должности	подпись
	инициалы, фамилия

М.П.

Выписка из Единого государственного реестра недвижимости об объекте недвижимости  
**Сведения о частях земельного участка**

<b>Земельный участок</b>		
(вид объекта недвижимости)		
Лист № <u>    </u> Раздела <u>4.1</u>	Всего листов раздела <u>4.1</u> : <u>    </u>	Всего листов выписки: <u>    </u>
<b>24.06.2021 № 99/2021/400650064</b>		
Кадастровый номер:		<b>78:42:0016202:7</b>

Учетный номер части	Площадь (м <sup>2</sup> )	Содержание ограничения в использовании или ограничения права на объект недвижимости или обременения объекта недвижимости
1	2	3
47	1237	Ограничения прав на земельный участок, предусмотренные статьями 56, 56.1 Земельного кодекса Российской Федерации
48	85	Ограничения прав на земельный участок, предусмотренные статьями 56, 56.1 Земельного кодекса Российской Федерации
49	14	Ограничения прав на земельный участок, предусмотренные статьями 56, 56.1 Земельного кодекса Российской Федерации
50	1851	Ограничения прав на земельный участок, предусмотренные статьями 56, 56.1 Земельного кодекса Российской Федерации
51	238	Ограничения прав на земельный участок, предусмотренные статьями 56, 56.1 Земельного кодекса Российской Федерации
52	95	Ограничения прав на земельный участок, предусмотренные статьями 56, 56.1 Земельного кодекса Российской Федерации
53	65	Ограничения прав на земельный участок, предусмотренные статьями 56, 56.1 Земельного кодекса Российской Федерации
54	192	Ограничения прав на земельный участок, предусмотренные статьями 56, 56.1 Земельного кодекса Российской Федерации

Государственный регистратор	ФГИС ЕГРН
полное наименование должности	подпись
	инициалы, фамилия

М.П.



Выписка из Единого государственного реестра недвижимости об объекте недвижимости  
**Сведения о частях земельного участка**

<b>Земельный участок</b>	
(вид объекта недвижимости)	
Лист № <u>    </u> Раздела <u>4.1</u>	Всего листов раздела <u>4.1</u> : <u>    </u>
Всего листов выписки: <u>    </u>	
<b>24.06.2021 № 99/2021/400650064</b>	
Кадастровый номер: <b>78:42:0016202:7</b>	

Учетный номер части	Площадь (м <sup>2</sup> )	Содержание ограничения в использовании или ограничения права на объект недвижимости или обременения объекта недвижимости
1	2	3
55	3	Ограничения прав на земельный участок, предусмотренные статьями 56, 56.1 Земельного кодекса Российской Федерации
56	317	Ограничения прав на земельный участок, предусмотренные статьями 56, 56.1 Земельного кодекса Российской Федерации
57	1583	Ограничения прав на земельный участок, предусмотренные статьями 56, 56.1 Земельного кодекса Российской Федерации
58	4	Ограничения прав на земельный участок, предусмотренные статьями 56, 56.1 Земельного кодекса Российской Федерации
59	2245	Ограничения прав на земельный участок, предусмотренные статьями 56, 56.1 Земельного кодекса Российской Федерации
60	172143	Ограничения прав на земельный участок, предусмотренные статьями 56, 56.1 Земельного кодекса Российской Федерации
61	162639	Ограничения прав на земельный участок, предусмотренные статьями 56, 56.1 Земельного кодекса Российской Федерации
62	272895	Ограничения прав на земельный участок, предусмотренные статьями 56, 56.1 Земельного кодекса Российской Федерации

Государственный регистратор	ФГИС ЕГРН
полное наименование должности	подпись
	инициалы, фамилия

М.П.

Выписка из Единого государственного реестра недвижимости об объекте недвижимости  
**Сведения о частях земельного участка**

<b>Земельный участок</b>	
(вид объекта недвижимости)	
Лист № <u>    </u> Раздела <b>4.1</b>	Всего листов раздела <b>4.1</b> : <u>    </u>
Всего листов выписки: <u>    </u>	
<b>24.06.2021 № 99/2021/400650064</b>	
Кадастровый номер: <b>78:42:0016202:7</b>	

Учетный номер части	Площадь (м <sup>2</sup> )	Содержание ограничения в использовании или ограничения права на объект недвижимости или обременения объекта недвижимости
1	2	3
63	3279	Ограничения прав на земельный участок, предусмотренные статьями 56, 56.1 Земельного кодекса Российской Федерации
64	1	Ограничения прав на земельный участок, предусмотренные статьями 56, 56.1 Земельного кодекса Российской Федерации
65	4611	Ограничения прав на земельный участок, предусмотренные статьями 56, 56.1 Земельного кодекса Российской Федерации
66	31237	Ограничения прав на земельный участок, предусмотренные статьями 56, 56.1 Земельного кодекса Российской Федерации
67	22195	Ограничения прав на земельный участок, предусмотренные статьями 56, 56.1 Земельного кодекса Российской Федерации
68	1566	Ограничения прав на земельный участок, предусмотренные статьями 56, 56.1 Земельного кодекса Российской Федерации
69	6	Ограничения прав на земельный участок, предусмотренные статьями 56, 56.1 Земельного кодекса Российской Федерации
70	15	Ограничения прав на земельный участок, предусмотренные статьями 56, 56.1 Земельного кодекса Российской Федерации

Государственный регистратор	ФГИС ЕГРН
полное наименование должности	подпись
	инициалы, фамилия

М.П.

Выписка из Единого государственного реестра недвижимости об объекте недвижимости  
**Сведения о частях земельного участка**

<b>Земельный участок</b>		
(вид объекта недвижимости)		
Лист № <u>    </u> Раздела <u>4.1</u>	Всего листов раздела <u>4.1</u> : <u>    </u>	Всего листов выписки: <u>    </u>
<b>24.06.2021 № 99/2021/400650064</b>		
Кадастровый номер:		<b>78:42:0016202:7</b>

Учетный номер части	Площадь (м <sup>2</sup> )	Содержание ограничения в использовании или ограничения права на объект недвижимости или обременения объекта недвижимости
1	2	3
71	54	Ограничения прав на земельный участок, предусмотренные статьями 56, 56.1 Земельного кодекса Российской Федерации
72	74	Ограничения прав на земельный участок, предусмотренные статьями 56, 56.1 Земельного кодекса Российской Федерации
73	28	Ограничения прав на земельный участок, предусмотренные статьями 56, 56.1 Земельного кодекса Российской Федерации
74	20145	Ограничения прав на земельный участок, предусмотренные статьями 56, 56.1 Земельного кодекса Российской Федерации
75	20145	Ограничения прав на земельный участок, предусмотренные статьями 56, 56.1 Земельного кодекса Российской Федерации
76	18	Ограничения прав на земельный участок, предусмотренные статьями 56, 56.1 Земельного кодекса Российской Федерации
77	18	Ограничения прав на земельный участок, предусмотренные статьями 56, 56.1 Земельного кодекса Российской Федерации
78	1636	Ограничения прав на земельный участок, предусмотренные статьями 56, 56.1 Земельного кодекса Российской Федерации

Государственный регистратор	ФГИС ЕГРН
полное наименование должности	подпись
	инициалы, фамилия

М.П.

Выписка из Единого государственного реестра недвижимости об объекте недвижимости  
**Сведения о частях земельного участка**

<b>Земельный участок</b>		
(вид объекта недвижимости)		
Лист № <u>    </u> Раздела <b>4.1</b>	Всего листов раздела <b>4.1</b> : <u>    </u>	Всего листов выписки: <u>    </u>
<b>24.06.2021 № 99/2021/400650064</b>		
Кадастровый номер:		<b>78:42:0016202:7</b>

Учетный номер части	Площадь (м <sup>2</sup> )	Содержание ограничения в использовании или ограничения права на объект недвижимости или обременения объекта недвижимости
1	2	3
79	1636	Ограничения прав на земельный участок, предусмотренные статьями 56, 56.1 Земельного кодекса Российской Федерации
80	1789263	Ограничения прав на земельный участок, предусмотренные статьями 56, 56.1 Земельного кодекса Российской Федерации
81	2587	Ограничения прав на земельный участок, предусмотренные статьями 56, 56.1 Земельного кодекса Российской Федерации, договор аренды № 00/АГС 00001 от 01.04.2004, срок действия: 27.12.2016
82	2500	Ограничения прав на земельный участок, предусмотренные статьями 56, 56.1 Земельного кодекса Российской Федерации, Карта(план) № -, срок действия: 30.12.2016
83	16	Ограничения прав на земельный участок, предусмотренные статьями 56, 56.1 Земельного кодекса Российской Федерации, Об утверждении Правил установления охранных зон пунктов государственной геодезической сети, государственной нивелирной сети и государственной гравиметрической сети № 1037 от 12.10.2016, срок действия: 23.07.2018
84	81	Ограничения прав на земельный участок, предусмотренные статьями 56, 56.1 Земельного кодекса Российской Федерации, О внесении изменений в Закон Санкт-Петербурга №820-7 от 24 декабря 2008 года № 437-83 от 07.07.2016, срок действия: 24.08.2018
85	264666	Ограничения прав на земельный участок, предусмотренные статьями 56, 56.1 Земельного кодекса Российской Федерации, Распоряжение "Об утверждении местоположения береговой линии (границы водного объекта), границы водоохранной зоны и границы прибрежной защитной полосы реки Славянки (ИД 1331) на территории Санкт-Петербурга № 359-р от 27.06.2019, срок действия: 21.08.2020
86	146111	Ограничения прав на земельный участок, предусмотренные статьями 56, 56.1 Земельного кодекса Российской Федерации, Распоряжение "Об утверждении местоположения береговой линии (границы водного объекта), границы водоохранной зоны и границы прибрежной защитной полосы реки Славянки (ИД 1331) на территории Санкт-Петербурга № 359-р от 27.06.2019, срок действия: 24.08.2020

Государственный регистратор	ФГИС ЕГРН
-----------------------------	-----------

Выписка из Единого государственного реестра недвижимости об объекте недвижимости  
**Сведения о частях земельного участка**

<b>Земельный участок</b>	
(вид объекта недвижимости)	
Лист № <u>    </u> Раздела <u>4.1</u>	Всего листов раздела <u>4.1</u> : <u>    </u> Всего разделов: <u>    </u> Всего листов выписки: <u>    </u>
<b>24.06.2021 № 99/2021/400650064</b>	
Кадастровый номер: <b>78:42:0016202:7</b>	

Учетный номер части	Площадь (м <sup>2</sup> )	Содержание ограничения в использовании или ограничения права на объект недвижимости или обременения объекта недвижимости
1	2	3
87	0	Ограничения прав на земельный участок, предусмотренные статьями 56, 56.1 Земельного кодекса Российской Федерации, Распоряжение "Об утверждении местоположения береговой линии (границы водного объекта), границы водоохранной зоны и границы прибрежной защитной полосы реки Славянки (ИД 1331) на территории Санкт-Петербурга № 359-р от 27.06.2019, срок действия: 15.12.2020
88	165747	Ограничения прав на земельный участок, предусмотренные статьями 56, 56.1 Земельного кодекса Российской Федерации, Распоряжение комитета по природопользованию, охране окружающей среды и обеспечению экологической безопасности Правительства Санкт-Петербурга № 466-р от 19.07.2019, срок действия: 15.12.2020
89	165747	Ограничения прав на земельный участок, предусмотренные статьями 56, 56.1 Земельного кодекса Российской Федерации, Распоряжение комитета по природопользованию, охране окружающей среды и обеспечению экологической безопасности Правительства Санкт-Петербурга № 466-р от 19.07.2019, срок действия: 16.12.2020
90	0	Ограничения прав на земельный участок, предусмотренные статьями 56, 56.1 Земельного кодекса Российской Федерации, Распоряжение "Об утверждении местоположения береговой линии (границы водного объекта), границы водоохранной зоны и границы прибрежной защитной полосы реки Славянки (ИД 1331) на территории Санкт-Петербурга № 359-р от 27.06.2019, срок действия: 28.12.2020
91	19553	Ограничения прав на земельный участок, предусмотренные статьями 56, 56.1 Земельного кодекса Российской Федерации, Распоряжение "Об утверждении местоположения береговой линии (границы водного объекта, границы водоохранной зоны и границы прибрежной защитной полосы ручья без названия (ИД 1565) на территории Санкт-Петербурга" № 402-р от 15.07.2019, срок действия: 15.01.2021
92	19553	Ограничения прав на земельный участок, предусмотренные статьями 56, 56.1 Земельного кодекса Российской Федерации, Распоряжение "Об утверждении местоположения береговой линии (границы водного объекта, границы водоохранной зоны и границы прибрежной защитной полосы ручья без названия (ИД 1565) на территории Санкт-Петербурга" № 402-р от 15.07.2019, срок действия: 18.01.2021
		Ограничения прав на земельный участок, предусмотренные статьями 56, 56.1 Земельного

кодекса Российской Федерации, Постановление Правительства РФ "Об утверждении Правил охраны газораспределительных сетей" № 878 от 20.11.2000, срок действия: 22.03.2021

Государственный регистратор	ФГИС ЕГРН
полное наименование должности	подпись инициалы, фамилия

М.П.

Выписка из Единого государственного реестра недвижимости об объекте недвижимости  
**Сведения о частях земельного участка**

<b>Земельный участок</b>			
(вид объекта недвижимости)			
Лист № <u>    </u> Раздела <u>4.2</u>	Всего листов раздела <u>4.2</u> : <u>    </u>	Всего разделов: <u>    </u>	Всего листов выписки: <u>    </u>
<b>24.06.2021 № 99/2021/400650064</b>			
Кадастровый номер:		<b>78:42:0016202:7</b>	
Сведения о характерных точках границы части (частей) земельного участка			
Учетный номер части: 39			
Система координат: МСК-05 Зона №			
Номер точки	Координаты, м		Средняя квадратическая погрешность определения координат характерных точек границы части земельного участка, м
	X	Y	
1	2	3	5
1	67233.55	120479.33	данные отсутствуют
1	67233.55	120479.33	данные отсутствуют
1	67233.55	120479.33	данные отсутствуют
1	67233.55	120479.33	данные отсутствуют
2	67302.39	120532.42	данные отсутствуют
2	67302.39	120532.42	данные отсутствуют
3	67303.68	120530.86	данные отсутствуют
3	67303.68	120530.86	данные отсутствуют
3	67303.68	120530.86	данные отсутствуют
3	67303.68	120530.86	данные отсутствуют
4	67309.83	120535.4	данные отсутствуют
4	67309.83	120535.4	данные отсутствуют
4	67309.83	120535.4	данные отсутствуют
4	67309.83	120535.4	данные отсутствуют
5	67319.75	120534.78	данные отсутствуют
5	67319.75	120534.78	данные отсутствуют
Государственный регистратор			ФГИС ЕГРН
полное наименование должности			подпись
			инициалы, фамилия

М.П.

Выписка из Единого государственного реестра недвижимости об объекте недвижимости  
**Сведения о частях земельного участка**

<b>Земельный участок</b>	
(вид объекта недвижимости)	
Лист № <u>    </u> Раздела <u>4.2</u>	Всего листов выписки: <u>    </u>
Всего листов раздела <u>4.2</u> : <u>    </u>	Всего разделов: <u>    </u>
<b>24.06.2021 № 99/2021/400650064</b>	
Кадастровый номер: <b>78:42:0016202:7</b>	

Номер точки	Координаты, м		Описание закрепления на местности	Средняя квадратическая погрешность определения координат характерных точек границы части земельного участка, м
	X	Y		
1	2	3	4	5
6	67329.32	120532.55	данные отсутствуют	данные отсутствуют
7	67420.51	120600.38	данные отсутствуют	данные отсутствуют
7	67420.51	120600.38	данные отсутствуют	данные отсутствуют
7	67420.51	120600.38	данные отсутствуют	данные отсутствуют
8	67457.33	120624.54	данные отсутствуют	данные отсутствуют
8	67457.33	120624.54	данные отсутствуют	данные отсутствуют
9	67501.33	120674.75	данные отсутствуют	данные отсутствуют
9	67501.33	120674.75	данные отсутствуют	данные отсутствуют
10	67522.73	120719.14	данные отсутствуют	данные отсутствуют
10	67522.73	120719.14	данные отсутствуют	данные отсутствуют
10	67522.73	120719.14	данные отсутствуют	данные отсутствуют
11	67547.94	120753.81	данные отсутствуют	данные отсутствуют
11	67547.94	120753.81	данные отсутствуют	данные отсутствуют
11	67547.94	120753.81	данные отсутствуют	данные отсутствуют
12	67565.29	120770.37	данные отсутствуют	данные отсутствуют
12	67565.29	120770.37	данные отсутствуют	данные отсутствуют
12	67565.29	120770.37	данные отсутствуют	данные отсутствуют

Государственный регистратор	ФГИС ЕГРН
полное наименование должности	подпись
	инициалы, фамилия

М.П.



Выписка из Единого государственного реестра недвижимости об объекте недвижимости  
**Сведения о частях земельного участка**

<b>Земельный участок</b>	
(вид объекта недвижимости)	
Лист № <u>    </u> Раздела <u>4.2</u>	Всего листов выписки: <u>    </u>
Всего листов раздела <u>4.2</u> : <u>    </u>	Всего разделов: <u>    </u>
<b>24.06.2021 № 99/2021/400650064</b>	
Кадастровый номер: <b>78:42:0016202:7</b>	

Номер точки	Координаты, м		Описание закрепления на местности	Средняя квадратическая погрешность определения координат характерных точек границы части земельного участка, м
	X	Y		
1	2	3	4	5
13	67610.9	120803.04	данные отсутствуют	данные отсутствуют
13	67610.9	120803.04	данные отсутствуют	данные отсутствуют
13	67610.9	120803.04	данные отсутствуют	данные отсутствуют
14	67737.45	120869.08	данные отсутствуют	данные отсутствуют
14	67737.45	120869.08	данные отсутствуют	данные отсутствуют
15	67806.86	120929.02	данные отсутствуют	данные отсутствуют
15	67806.86	120929.02	данные отсутствуют	данные отсутствуют
16	67905.33	121064.88	данные отсутствуют	данные отсутствуют
16	67905.33	121064.88	данные отсутствуют	данные отсутствуют
16	67905.33	121064.88	данные отсутствуют	данные отсутствуют
17	67936.72	121112.46	данные отсутствуют	данные отсутствуют
17	67936.72	121112.46	данные отсутствуют	данные отсутствуют
17	67936.72	121112.46	данные отсутствуют	данные отсутствуют
18	67959.95	121162.23	данные отсутствуют	данные отсутствуют
18	67959.95	121162.23	данные отсутствуют	данные отсутствуют
18	67959.95	121162.23	данные отсутствуют	данные отсутствуют

Государственный регистратор		ФГИС ЕГРН	
полное наименование должности		инициалы, фамилия	
		подпись	
		М.П.	

Выписка из Единого государственного реестра недвижимости об объекте недвижимости  
**Сведения о частях земельного участка**

<b>Земельный участок</b>	
(вид объекта недвижимости)	
Лист № <u>4.2</u> Раздела <u>4.2</u>	Всего листов выписки: _____
Всего листов раздела <u>4.2</u> : _____	Всего разделов: _____
<b>24.06.2021 № 99/2021/400650064</b>	
Кадастровый номер: <b>78:42:0016202:7</b>	

Номер точки	Координаты, м		Описание закрепления на местности	Средняя квадратическая погрешность определения координат характерных точек границы части земельного участка, м
	X	Y		
1	2	3	4	5
19	67972.44	121203.95	данные отсутствуют	данные отсутствуют
19	67972.44	121203.95	данные отсутствуют	данные отсутствуют
19	67972.44	121203.95	данные отсутствуют	данные отсутствуют
20	67975.66	121221.34	данные отсутствуют	данные отсутствуют
20	67975.66	121221.34	данные отсутствуют	данные отсутствуют
20	67975.66	121221.34	данные отсутствуют	данные отсутствуют
21	67972.33	121306.38	данные отсутствуют	данные отсутствуют
21	67972.33	121306.38	данные отсутствуют	данные отсутствуют
21	67972.33	121306.38	данные отсутствуют	данные отсутствуют
22	67959.93	121352.14	данные отсутствуют	данные отсутствуют
22	67959.93	121352.14	данные отсутствуют	данные отсутствуют
22	67959.93	121352.14	данные отсутствуют	данные отсутствуют
23	67938.38	121489.76	данные отсутствуют	данные отсутствуют
23	67938.38	121489.76	данные отсутствуют	данные отсутствуют
23	67938.38	121489.76	данные отсутствуют	данные отсутствуют
23	67938.38	121489.76	данные отсутствуют	данные отсутствуют
24	67949.39	121568.16	данные отсутствуют	данные отсутствуют

Государственный регистратор	ФГИС ЕГРН
полное наименование должности	подпись
	инициалы, фамилия

М.П.

Выписка из Единого государственного реестра недвижимости об объекте недвижимости  
**Сведения о частях земельного участка**

<b>Земельный участок</b>	
(вид объекта недвижимости)	
Лист № <u>    </u> Раздела <u>4.2</u>	Всего листов раздела <u>4.2</u> : <u>    </u>
Всего листов выписки: <u>    </u>	
<b>24.06.2021 № 99/2021/400650064</b>	
Кадастровый номер: <b>78:42:0016202:7</b>	

Номер точки	Координаты, м		Описание закрепления на местности	Средняя квадратическая погрешность определения координат характерных точек границы части земельного участка, м
	X	Y		
1	2	3	4	5
24	67949.39	121568.16	данные отсутствуют	данные отсутствуют
24	67949.39	121568.16	данные отсутствуют	данные отсутствуют
25	67936.05	121579.76	данные отсутствуют	данные отсутствуют
25	67936.05	121579.76	данные отсутствуют	данные отсутствуют
26	67929.9	121604.61	данные отсутствуют	данные отсутствуют
26	67929.9	121604.61	данные отсутствуют	данные отсутствуют
27	67929.23	121607.17	данные отсутствуют	данные отсутствуют
27	67929.23	121607.17	данные отсутствуют	данные отсутствуют
28	67922.86	121621.32	данные отсутствуют	данные отсутствуют
28	67922.86	121621.32	данные отсутствуют	данные отсутствуют
29	67906.21	121650.47	данные отсутствуют	данные отсутствуют
29	67906.21	121650.47	данные отсутствуют	данные отсутствуют
29	67906.21	121650.47	данные отсутствуют	данные отсутствуют
30	67891.18	121674.55	данные отсутствуют	данные отсутствуют
30	67891.18	121674.55	данные отсутствуют	данные отсутствуют
30	67891.18	121674.55	данные отсутствуют	данные отсутствуют
31	67863.36	121728.01	данные отсутствуют	данные отсутствуют

Государственный регистратор	ФГИС ЕГРН
полное наименование должности	инициалы, фамилия
	подпись
	М.П.

Выписка из Единого государственного реестра недвижимости об объекте недвижимости  
**Сведения о частях земельного участка**

<b>Земельный участок</b>	
(вид объекта недвижимости)	
Лист № <u>    </u> Раздела <u>4.2</u>	Всего листов выписки: <u>    </u>
Всего листов раздела <u>4.2</u> : <u>    </u>	Всего разделов: <u>    </u>
<b>24.06.2021 № 99/2021/400650064</b>	
Кадастровый номер: <b>78:42:0016202:7</b>	

Номер точки	Координаты, м		Описание закрепления на местности	Средняя квадратическая погрешность определения координат характерных точек границы части земельного участка, м
	X	Y		
1	2	3	4	5
31	67863.36	121728.01	данные отсутствуют	данные отсутствуют
32	67861.2	121732.3	данные отсутствуют	данные отсутствуют
32	67861.2	121732.3	данные отсутствуют	данные отсутствуют
33	67857.12	121739.7	данные отсутствуют	данные отсутствуют
33	67857.12	121739.7	данные отсутствуют	данные отсутствуют
33	67857.12	121739.7	данные отсутствуют	данные отсутствуют
34	67858.65	121741.83	данные отсутствуют	данные отсутствуют
34	67858.65	121741.83	данные отсутствуют	данные отсутствуют
34	67858.65	121741.83	данные отсутствуют	данные отсутствуют
35	67861.59	121745.31	данные отсутствуют	данные отсутствуют
35	67861.59	121745.31	данные отсутствуют	данные отсутствуют
35	67861.59	121745.31	данные отсутствуют	данные отсутствуют
36	67863.06	121747.77	данные отсутствуют	данные отсутствуют
36	67863.06	121747.77	данные отсутствуют	данные отсутствуют
36	67863.06	121747.77	данные отсутствуют	данные отсутствуют
37	67901.92	121832.46	данные отсутствуют	данные отсутствуют
37	67901.92	121832.46	данные отсутствуют	данные отсутствуют

Государственный регистратор	ФГИС ЕГРН
полное наименование должности	подпись
	инициалы, фамилия

М.П.

Выписка из Единого государственного реестра недвижимости об объекте недвижимости  
**Сведения о частях земельного участка**

<b>Земельный участок</b>	
Лист № <u>    </u> Раздела <u>4.2</u>	Всего листов выписки: <u>    </u>
(вид объекта недвижимости)	
Всего листов раздела <u>4.2</u> : <u>    </u>	Всего разделов: <u>    </u>
<b>24.06.2021 № 99/2021/400650064</b>	
Кадастровый номер:	<b>78:42:0016202:7</b>

Номер точки	Координаты, м		Описание закрепления на местности	Средняя квадратическая погрешность определения координат характерных точек границы части земельного участка, м
	X	Y		
1	2	3	4	5
38	67920.6	121875.57	данные отсутствуют	данные отсутствуют
38	67920.6	121875.57	данные отсутствуют	данные отсутствуют
38	67920.6	121875.57	данные отсутствуют	данные отсутствуют
38	67920.6	121875.57	данные отсутствуют	данные отсутствуют
39	67975.68	121993.76	данные отсутствуют	данные отсутствуют
39	67975.68	121993.76	данные отсутствуют	данные отсутствуют
39	67975.68	121993.76	данные отсутствуют	данные отсутствуют
39	67975.68	121993.76	данные отсутствуют	данные отсутствуют
39	67975.68	121993.76	данные отсутствуют	данные отсутствуют
40	67985.8	122001.73	данные отсутствуют	данные отсутствуют
40	67985.8	122001.73	данные отсутствуют	данные отсутствуют
40	67985.8	122001.73	данные отсутствуют	данные отсутствуют
40	67985.8	122001.73	данные отсутствуют	данные отсутствуют
40	67985.8	122001.73	данные отсутствуют	данные отсутствуют
41	67993.1	122003.92	данные отсутствуют	данные отсутствуют
41	67993.1	122003.92	данные отсутствуют	данные отсутствуют
41	67993.1	122003.92	данные отсутствуют	данные отсутствуют

Государственный регистратор		ФГИС ЕГРН
полное наименование должности	подпись	инициалы, фамилия

М.П.

Выписка из Единого государственного реестра недвижимости об объекте недвижимости  
**Сведения о частях земельного участка**

<b>Земельный участок</b>	
(вид объекта недвижимости)	
Лист № <u>    </u> Раздела <u>4.2</u>	Всего листов выписки: <u>    </u>
Всего листов раздела <u>4.2</u> : <u>    </u>	Всего разделов: <u>    </u>
<b>24.06.2021 № 99/2021/400650064</b>	
Кадастровый номер: <b>78:42:0016202:7</b>	

Номер точки	Координаты, м		Описание закрепления на местности	Средняя квадратическая погрешность определения координат характерных точек границы части земельного участка, м
	X	Y		
1	2	3	4	5
41	67993.1	122003.92	данные отсутствуют	данные отсутствуют
41	67993.1	122003.92	данные отсутствуют	данные отсутствуют
42	68028.34	122011.79	данные отсутствуют	данные отсутствуют
42	68028.34	122011.79	данные отсутствуют	данные отсутствуют
42	68028.34	122011.79	данные отсутствуют	данные отсутствуют
42	68028.34	122011.79	данные отсутствуют	данные отсутствуют
43	68033.18	122017.91	данные отсутствуют	данные отсутствуют
43	68033.18	122017.91	данные отсутствуют	данные отсутствуют
43	68033.18	122017.91	данные отсутствуют	данные отсутствуют
43	68033.18	122017.91	данные отсутствуют	данные отсутствуют
44	68035.09	122051.44	данные отсутствуют	данные отсутствуют
44	68035.09	122051.44	данные отсутствуют	данные отсутствуют
44	68035.09	122051.44	данные отсутствуют	данные отсутствуют
44	68035.09	122051.44	данные отсутствуют	данные отсутствуют
45	68040.19	122063.31	данные отсутствуют	данные отсутствуют
45	68040.19	122063.31	данные отсутствуют	данные отсутствуют

Государственный регистратор	ФГИС ЕГРН
полное наименование должности	подпись
	инициалы, фамилия

М.П.

Выписка из Единого государственного реестра недвижимости об объекте недвижимости  
**Сведения о частях земельного участка**

<b>Земельный участок</b>	
Лист № <u>4.2</u> Раздела <u>4.2</u>	Всего листов выписки: _____
Всего листов раздела <u>4.2</u> : _____	Всего разделов: _____
<b>24.06.2021 № 99/2021/400650064</b>	
Кадастровый номер: <b>78:42:0016202:7</b>	

(вид объекта недвижимости)

Номер точки	Координаты, м		Описание закрепления на местности	Средняя квадратическая погрешность определения координат характерных точек границы части земельного участка, м
	X	Y		
1	2	3	4	5
45	68040.19	122063.31	данные отсутствуют	данные отсутствуют
45	68040.19	122063.31	данные отсутствуют	данные отсутствуют
45	68040.19	122063.31	данные отсутствуют	данные отсутствуют
46	68072.79	122092.71	данные отсутствуют	данные отсутствуют
46	68072.79	122092.71	данные отсутствуют	данные отсутствуют
46	68072.79	122092.71	данные отсутствуют	данные отсутствуют
46	68072.79	122092.71	данные отсутствуют	данные отсутствуют
46	68072.79	122092.71	данные отсутствуют	данные отсутствуют
47	68079.47	122103.84	данные отсутствуют	данные отсутствуют
47	68079.47	122103.84	данные отсутствуют	данные отсутствуют
47	68079.47	122103.84	данные отсутствуют	данные отсутствуют
47	68079.47	122103.84	данные отсутствуют	данные отсутствуют
47	68079.47	122103.84	данные отсутствуют	данные отсутствуют
47	68079.47	122103.84	данные отсутствуют	данные отсутствуют
47	68079.47	122103.84	данные отсутствуют	данные отсутствуют
48	68082.6	122121.66	данные отсутствуют	данные отсутствуют
48	68082.6	122121.66	данные отсутствуют	данные отсутствуют

Государственный регистратор	ФГИС ЕГРН
полное наименование должности	инициалы, фамилия
	подпись

М.П.

Выписка из Единого государственного реестра недвижимости об объекте недвижимости  
**Сведения о частях земельного участка**

<b>Земельный участок</b>	
(вид объекта недвижимости)	
Лист № <u>    </u> Раздела <u>4.2</u>	Всего листов выписки: <u>    </u>
Всего листов раздела <u>4.2</u> : <u>    </u>	Всего разделов: <u>    </u>
<b>24.06.2021 № 99/2021/400650064</b>	
Кадастровый номер: <b>78:42:0016202:7</b>	

Номер точки	Координаты, м		Описание закрепления на местности	Средняя квадратическая погрешность определения координат характерных точек границы части земельного участка, м
	X	Y		
1	2	3	4	5
48	68082.6	122121.66	данные отсутствуют	данные отсутствуют
48	68082.6	122121.66	данные отсутствуют	данные отсутствуют
48	68082.6	122121.66	данные отсутствуют	данные отсутствуют
48	68082.6	122121.66	данные отсутствуют	данные отсутствуют
48	68082.6	122121.66	данные отсутствуют	данные отсутствуют
49	68085.21	122126.22	данные отсутствуют	данные отсутствуют
49	68085.21	122126.22	данные отсутствуют	данные отсутствуют
49	68085.21	122126.22	данные отсутствуют	данные отсутствуют
49	68085.21	122126.22	данные отсутствуют	данные отсутствуют
49	68085.21	122126.22	данные отсутствуют	данные отсутствуют
49	68085.21	122126.22	данные отсутствуют	данные отсутствуют
49	68085.21	122126.22	данные отсутствуют	данные отсутствуют
50	68088.39	122130.89	данные отсутствуют	данные отсутствуют
50	68088.39	122130.89	данные отсутствуют	данные отсутствуют
50	68088.39	122130.89	данные отсутствуют	данные отсутствуют
50	68088.39	122130.89	данные отсутствуют	данные отсутствуют
50	68088.39	122130.89	данные отсутствуют	данные отсутствуют

Государственный регистратор		ФГИС ЕГРН	
полное наименование должности		инициалы, фамилия	
		подпись	
		М.П.	



Выписка из Единого государственного реестра недвижимости об объекте недвижимости  
**Сведения о частях земельного участка**

<b>Земельный участок</b>	
Лист № <u>    </u> Раздела <u>4.2</u>	Всего листов раздела <u>4.2</u> : <u>    </u>
(вид объекта недвижимости)	
Всего листов раздела <u>4.2</u> : <u>    </u>	Всего листов выписки: <u>    </u>
<b>24.06.2021 № 99/2021/400650064</b>	
Кадастровый номер: <b>78:42:0016202:7</b>	

Номер точки	Координаты, м		Описание закрепления на местности	Средняя квадратическая погрешность определения координат характерных точек границы части земельного участка, м
	X	Y		
1	2	3	4	5
50	68088.39	122130.89	данные отсутствуют	данные отсутствуют
50	68088.39	122130.89	данные отсутствуют	данные отсутствуют
51	68104.66	122118.11	данные отсутствуют	данные отсутствуют
51	68104.66	122118.11	данные отсутствуют	данные отсутствуют
51	68104.66	122118.11	данные отсутствуют	данные отсутствуют
51	68104.66	122118.11	данные отсутствуют	данные отсутствуют
51	68104.66	122118.11	данные отсутствуют	данные отсутствуют
52	68132.19	122154.89	данные отсутствуют	данные отсутствуют
52	68132.19	122154.89	данные отсутствуют	данные отсутствуют
52	68132.19	122154.89	данные отсутствуют	данные отсутствуют
52	68132.19	122154.89	данные отсутствуют	данные отсутствуют
52	68132.19	122154.89	данные отсутствуют	данные отсутствуют
53	68145.05	122144.34	данные отсутствуют	данные отсутствуют
53	68145.05	122144.34	данные отсутствуют	данные отсутствуют
53	68145.05	122144.34	данные отсутствуют	данные отсутствуют
53	68145.05	122144.34	данные отсутствуют	данные отсутствуют
53	68145.05	122144.34	данные отсутствуют	данные отсутствуют

Государственный регистратор		ФГИС ЕГРН	
полное наименование должности		инициалы, фамилия	
		подпись	
		М.П.	

Выписка из Единого государственного реестра недвижимости об объекте недвижимости  
**Сведения о частях земельного участка**

<b>Земельный участок</b>	
(вид объекта недвижимости)	
Лист № <u>    </u> Раздела <u>4.2</u>	Всего листов выписки: <u>    </u>
Всего листов раздела <u>4.2</u> : <u>    </u>	Всего разделов: <u>    </u>
<b>24.06.2021 № 99/2021/400650064</b>	
Кадастровый номер: <b>78:42:0016202:7</b>	

Номер точки	Координаты, м		Описание закрепления на местности	Средняя квадратическая погрешность определения координат характерных точек границы части земельного участка, м
	X	Y		
1	2	3	4	5
54	68155.15	122136.44	данные отсутствуют	данные отсутствуют
54	68155.15	122136.44	данные отсутствуют	данные отсутствуют
54	68155.15	122136.44	данные отсутствуют	данные отсутствуют
54	68155.15	122136.44	данные отсутствуют	данные отсутствуют
54	68155.15	122136.44	данные отсутствуют	данные отсутствуют
55	68170.98	122155.8	данные отсутствуют	данные отсутствуют
55	68170.98	122155.8	данные отсутствуют	данные отсутствуют
55	68170.98	122155.8	данные отсутствуют	данные отсутствуют
55	68170.98	122155.8	данные отсутствуют	данные отсутствуют
55	68170.98	122155.8	данные отсутствуют	данные отсутствуют
55	68170.98	122155.8	данные отсутствуют	данные отсутствуют
55	68170.98	122155.8	данные отсутствуют	данные отсутствуют
55	68170.98	122155.8	данные отсутствуют	данные отсутствуют
56	68199	122138.65	данные отсутствуют	данные отсутствуют
56	68199	122138.65	данные отсутствуют	данные отсутствуют
56	68199	122138.65	данные отсутствуют	данные отсутствуют
56	68199	122138.65	данные отсутствуют	данные отсутствуют

Государственный регистратор		ФГИС ЕГРН	
полное наименование должности		инициалы, фамилия	
		подпись	
		М.П.	

Выписка из Единого государственного реестра недвижимости об объекте недвижимости  
**Сведения о частях земельного участка**

<b>Земельный участок</b>	
Лист № <u>    </u> Раздела <u>4.2</u>	Всего листов выписки: <u>    </u>
(вид объекта недвижимости)	
Всего листов раздела <u>4.2</u> : <u>    </u>	Всего разделов: <u>    </u>
<b>24.06.2021 № 99/2021/400650064</b>	
Кадастровый номер: <b>78:42:0016202:7</b>	

Номер точки	Координаты, м		Описание закрепления на местности	Средняя квадратическая погрешность определения координат характерных точек границы части земельного участка, м
	X	Y		
1	2	3	4	5
56	68199	122138.65	данные отсутствуют	данные отсутствуют
56	68199	122138.65	данные отсутствуют	данные отсутствуют
56	68199	122138.65	данные отсутствуют	данные отсутствуют
57	68205.49	122149.35	данные отсутствуют	данные отсутствуют
57	68205.49	122149.35	данные отсутствуют	данные отсутствуют
57	68205.49	122149.35	данные отсутствуют	данные отсутствуют
57	68205.49	122149.35	данные отсутствуют	данные отсутствуют
57	68205.49	122149.35	данные отсутствуют	данные отсутствуют
57	68205.49	122149.35	данные отсутствуют	данные отсутствуют
57	68205.49	122149.35	данные отсутствуют	данные отсутствуют
57	68205.49	122149.35	данные отсутствуют	данные отсутствуют
57	68205.49	122149.35	данные отсутствуют	данные отсутствуют
58	68230.51	122149.13	данные отсутствуют	данные отсутствуют
58	68230.51	122149.13	данные отсутствуют	данные отсутствуют
58	68230.51	122149.13	данные отсутствуют	данные отсутствуют
58	68230.51	122149.13	данные отсутствуют	данные отсутствуют
58	68230.51	122149.13	данные отсутствуют	данные отсутствуют
58	68230.51	122149.13	данные отсутствуют	данные отсутствуют

Государственный регистратор		ФГИС ЕГРН	
полное наименование должности		инициалы, фамилия	
		подпись	
		М.П.	

Выписка из Единого государственного реестра недвижимости об объекте недвижимости  
**Сведения о частях земельного участка**

<b>Земельный участок</b>	
Лист № <u>    </u> Раздела <u>4.2</u>	Всего листов выписки: <u>    </u>
(вид объекта недвижимости)	
Всего листов раздела <u>4.2</u> : <u>    </u>	Всего разделов: <u>    </u>
<b>24.06.2021 № 99/2021/400650064</b>	
Кадастровый номер: <b>78:42:0016202:7</b>	

Номер точки	Координаты, м		Описание закрепления на местности	Средняя квадратическая погрешность определения координат характерных точек границы части земельного участка, м
	X	Y		
1	2	3	4	5
58	68230.51	122149.13	данные отсутствуют	данные отсутствуют
58	68230.51	122149.13	данные отсутствуют	данные отсутствуют
59	68236.92	122150.62	данные отсутствуют	данные отсутствуют
59	68236.92	122150.62	данные отсутствуют	данные отсутствуют
59	68236.92	122150.62	данные отсутствуют	данные отсутствуют
59	68236.92	122150.62	данные отсутствуют	данные отсутствуют
59	68236.92	122150.62	данные отсутствуют	данные отсутствуют
59	68236.92	122150.62	данные отсутствуют	данные отсутствуют
59	68236.92	122150.62	данные отсутствуют	данные отсутствуют
59	68236.92	122150.62	данные отсутствуют	данные отсутствуют
59	68236.92	122150.62	данные отсутствуют	данные отсутствуют
60	68265.92	122159.55	данные отсутствуют	данные отсутствуют
60	68265.92	122159.55	данные отсутствуют	данные отсутствуют
60	68265.92	122159.55	данные отсутствуют	данные отсутствуют
60	68265.92	122159.55	данные отсутствуют	данные отсутствуют
60	68265.92	122159.55	данные отсутствуют	данные отсутствуют
60	68265.92	122159.55	данные отсутствуют	данные отсутствуют

Государственный регистратор		ФГИС ЕГРН	
полное наименование должности		инициалы, фамилия	
		подпись	
		М.П.	

Выписка из Единого государственного реестра недвижимости об объекте недвижимости  
**Сведения о частях земельного участка**

<b>Земельный участок</b>	
Лист № <u>    </u> Раздела <u>4.2</u>	Всего листов выписки: <u>    </u>
(вид объекта недвижимости)	
Всего листов раздела <u>4.2</u> : <u>    </u>	Всего разделов: <u>    </u>
<b>24.06.2021 № 99/2021/400650064</b>	
Кадастровый номер: <b>78:42:0016202:7</b>	

Номер точки	Координаты, м		Описание закрепления на местности	Средняя квадратическая погрешность определения координат характерных точек границы части земельного участка, м
	X	Y		
1	2	3	4	5
60	68265.92	122159.55	данные отсутствуют	данные отсутствуют
61	68288.82	122168.89	данные отсутствуют	данные отсутствуют
61	68288.82	122168.89	данные отсутствуют	данные отсутствуют
61	68288.82	122168.89	данные отсутствуют	данные отсутствуют
61	68288.82	122168.89	данные отсутствуют	данные отсутствуют
61	68288.82	122168.89	данные отсутствуют	данные отсутствуют
61	68288.82	122168.89	данные отсутствуют	данные отсутствуют
61	68288.82	122168.89	данные отсутствуют	данные отсутствуют
61	68288.82	122168.89	данные отсутствуют	данные отсутствуют
61	68288.82	122168.89	данные отсутствуют	данные отсутствуют
61	68288.82	122168.89	данные отсутствуют	данные отсутствуют
61	68288.82	122168.89	данные отсутствуют	данные отсутствуют
61	68288.82	122168.89	данные отсутствуют	данные отсутствуют
62	68291.03	122169.98	данные отсутствуют	данные отсутствуют
62	68291.03	122169.98	данные отсутствуют	данные отсутствуют
62	68291.03	122169.98	данные отсутствуют	данные отсутствуют
62	68291.03	122169.98	данные отсутствуют	данные отсутствуют
62	68291.03	122169.98	данные отсутствуют	данные отсутствуют
62	68291.03	122169.98	данные отсутствуют	данные отсутствуют

Государственный регистратор		ФГИС ЕГРН
полное наименование должности	подпись	инициалы, фамилия
		М.П.

Выписка из Единого государственного реестра недвижимости об объекте недвижимости  
**Сведения о частях земельного участка**

<b>Земельный участок</b>	
Лист № <u>    </u> Раздела <u>4.2</u>	Всего листов выписки: <u>    </u>
(вид объекта недвижимости)	
Всего листов раздела <u>4.2</u> : <u>    </u>	Всего разделов: <u>    </u>
<b>24.06.2021 № 99/2021/400650064</b>	
Кадастровый номер: <b>78:42:0016202:7</b>	

Номер точки	Координаты, м		Описание закрепления на местности	Средняя квадратическая погрешность определения координат характерных точек границы части земельного участка, м
	X	Y		
1	2	3	4	5
62	68291.03	122169.98	данные отсутствуют	данные отсутствуют
62	68291.03	122169.98	данные отсутствуют	данные отсутствуют
62	68291.03	122169.98	данные отсутствуют	данные отсутствуют
63	68294.53	122171.45	данные отсутствуют	данные отсутствуют
63	68294.53	122171.45	данные отсутствуют	данные отсутствуют
63	68294.53	122171.45	данные отсутствуют	данные отсутствуют
63	68294.53	122171.45	данные отсутствуют	данные отсутствуют
63	68294.53	122171.45	данные отсутствуют	данные отсутствуют
63	68294.53	122171.45	данные отсутствуют	данные отсутствуют
63	68294.53	122171.45	данные отсутствуют	данные отсутствуют
63	68294.53	122171.45	данные отсутствуют	данные отсутствуют
63	68294.53	122171.45	данные отсутствуют	данные отсутствуют
63	68294.53	122171.45	данные отсутствуют	данные отсутствуют
64	68314.75	122179.96	данные отсутствуют	данные отсутствуют
64	68314.75	122179.96	данные отсутствуют	данные отсутствуют
64	68314.75	122179.96	данные отсутствуют	данные отсутствуют
64	68314.75	122179.96	данные отсутствуют	данные отсутствуют
64	68314.75	122179.96	данные отсутствуют	данные отсутствуют

Государственный регистратор	ФГИС ЕГРН
полное наименование должности	инициалы, фамилия
	подпись
	М.П.

Выписка из Единого государственного реестра недвижимости об объекте недвижимости  
**Сведения о частях земельного участка**

<b>Земельный участок</b>	
(вид объекта недвижимости)	
Лист № <u>    </u> Раздела <u>4.2</u>	Всего листов выписки: <u>    </u>
Всего листов раздела <u>4.2</u> : <u>    </u>	Всего разделов: <u>    </u>
<b>24.06.2021 № 99/2021/400650064</b>	
Кадастровый номер: <b>78:42:0016202:7</b>	

Номер точки	Координаты, м		Описание закрепления на местности	Средняя квадратическая погрешность определения координат характерных точек границы части земельного участка, м
	X	Y		
1	2	3	4	5
64	68314.75	122179.96	данные отсутствуют	данные отсутствуют
64	68314.75	122179.96	данные отсутствуют	данные отсутствуют
64	68314.75	122179.96	данные отсутствуют	данные отсутствуют
64	68314.75	122179.96	данные отсутствуют	данные отсутствуют
64	68314.75	122179.96	данные отсутствуют	данные отсутствуют
64	68314.75	122179.96	данные отсутствуют	данные отсутствуют
65	68336.93	122177.46	данные отсутствуют	данные отсутствуют
65	68336.93	122177.46	данные отсутствуют	данные отсутствуют
65	68336.93	122177.46	данные отсутствуют	данные отсутствуют
65	68336.93	122177.46	данные отсутствуют	данные отсутствуют
65	68336.93	122177.46	данные отсутствуют	данные отсутствуют
65	68336.93	122177.46	данные отсутствуют	данные отсутствуют
65	68336.93	122177.46	данные отсутствуют	данные отсутствуют
65	68336.93	122177.46	данные отсутствуют	данные отсутствуют
65	68336.93	122177.46	данные отсутствуют	данные отсутствуют
66	68344.26	122176.36	данные отсутствуют	данные отсутствуют
66	68344.26	122176.36	данные отсутствуют	данные отсутствуют

Государственный регистратор		ФГИС ЕГРН
полное наименование должности	подпись	инициалы, фамилия

М.П.

Выписка из Единого государственного реестра недвижимости об объекте недвижимости  
**Сведения о частях земельного участка**

<b>Земельный участок</b>	
(вид объекта недвижимости)	
Лист № <u>    </u> Раздела <u>4.2</u>	Всего листов раздела <u>4.2</u> : <u>    </u>
Всего листов выписки: <u>    </u>	
<b>24.06.2021 № 99/2021/400650064</b>	
Кадастровый номер: <b>78:42:0016202:7</b>	

Номер точки	Координаты, м		Описание закрепления на местности	Средняя квадратическая погрешность определения координат характерных точек границы части земельного участка, м
	X	Y		
1	2	3	4	5
66	68344.26	122176.36	данные отсутствуют	данные отсутствуют
66	68344.26	122176.36	данные отсутствуют	данные отсутствуют
66	68344.26	122176.36	данные отсутствуют	данные отсутствуют
66	68344.26	122176.36	данные отсутствуют	данные отсутствуют
66	68344.26	122176.36	данные отсутствуют	данные отсутствуют
66	68344.26	122176.36	данные отсутствуют	данные отсутствуют
66	68344.26	122176.36	данные отсутствуют	данные отсутствуют
66	68344.26	122176.36	данные отсутствуют	данные отсутствуют
67	68351.62	122174.9	данные отсутствуют	данные отсутствуют
67	68351.62	122174.9	данные отсутствуют	данные отсутствуют
67	68351.62	122174.9	данные отсутствуют	данные отсутствуют
67	68351.62	122174.9	данные отсутствуют	данные отсутствуют
67	68351.62	122174.9	данные отсутствуют	данные отсутствуют
67	68351.62	122174.9	данные отсутствуют	данные отсутствуют
67	68351.62	122174.9	данные отсутствуют	данные отсутствуют
67	68351.62	122174.9	данные отсутствуют	данные отсутствуют
68	68363.98	122173.04	данные отсутствуют	данные отсутствуют
68	68363.98	122173.04	данные отсутствуют	данные отсутствуют
68	68363.98	122173.04	данные отсутствуют	данные отсутствуют

Государственный регистратор	ФГИС ЕГРН
полное наименование должности	инициалы, фамилия
	подпись
	М.П.



Выписка из Единого государственного реестра недвижимости об объекте недвижимости  
**Сведения о частях земельного участка**

<b>Земельный участок</b>	
(вид объекта недвижимости)	
Лист № <u>    </u> Раздела <u>4.2</u>	Всего листов раздела <u>4.2</u> : <u>    </u>
Всего листов выписки: <u>    </u>	
<b>24.06.2021 № 99/2021/400650064</b>	
Кадастровый номер: <b>78:42:0016202:7</b>	

Номер точки	Координаты, м		Описание закрепления на местности	Средняя квадратическая погрешность определения координат характерных точек границы части земельного участка, м
	X	Y		
1	2	3	4	5
68	68363.98	122173.04	данные отсутствуют	данные отсутствуют
68	68363.98	122173.04	данные отсутствуют	данные отсутствуют
68	68363.98	122173.04	данные отсутствуют	данные отсутствуют
68	68363.98	122173.04	данные отсутствуют	данные отсутствуют
69	68376.02	122169.88	данные отсутствуют	данные отсутствуют
69	68376.02	122169.88	данные отсутствуют	данные отсутствуют
69	68376.02	122169.88	данные отсутствуют	данные отсутствуют
69	68376.02	122169.88	данные отсутствуют	данные отсутствуют
69	68376.02	122169.88	данные отсутствуют	данные отсутствуют
69	68376.02	122169.88	данные отсутствуют	данные отсутствуют
69	68376.02	122169.88	данные отсутствуют	данные отсутствуют
70	68378.4	122169.38	данные отсутствуют	данные отсутствуют
70	68378.4	122169.38	данные отсутствуют	данные отсутствуют
70	68378.4	122169.38	данные отсутствуют	данные отсутствуют
70	68378.4	122169.38	данные отсутствуют	данные отсутствуют
70	68378.4	122169.38	данные отсутствуют	данные отсутствуют
70	68378.4	122169.38	данные отсутствуют	данные отсутствуют

Государственный регистратор		ФГИС ЕГРН	
полное наименование должности		инициалы, фамилия	
		подпись	
		М.П.	

Выписка из Единого государственного реестра недвижимости об объекте недвижимости  
**Сведения о частях земельного участка**

<b>Земельный участок</b>	
(вид объекта недвижимости)	
Лист № <u>    </u> Раздела <u>4.2</u>	Всего листов раздела <u>4.2</u> : <u>    </u>
Всего листов выписки: <u>    </u>	
<b>24.06.2021 № 99/2021/400650064</b>	
Кадастровый номер: <b>78:42:0016202:7</b>	

Номер точки	Координаты, м		Описание закрепления на местности	Средняя квадратическая погрешность определения координат характерных точек границы части земельного участка, м
	X	Y		
1	2	3	4	5
70	68378.4	122169.38	данные отсутствуют	данные отсутствуют
71	68393.54	122165.69	данные отсутствуют	данные отсутствуют
71	68393.54	122165.69	данные отсутствуют	данные отсутствуют
71	68393.54	122165.69	данные отсутствуют	данные отсутствуют
71	68393.54	122165.69	данные отсутствуют	данные отсутствуют
71	68393.54	122165.69	данные отсутствуют	данные отсутствуют
71	68393.54	122165.69	данные отсутствуют	данные отсутствуют
71	68393.54	122165.69	данные отсутствуют	данные отсутствуют
72	68398.03	122164.8	данные отсутствуют	данные отсутствуют
72	68398.03	122164.8	данные отсутствуют	данные отсутствуют
72	68398.03	122164.8	данные отсутствуют	данные отсутствуют
72	68398.03	122164.8	данные отсутствуют	данные отсутствуют
72	68398.03	122164.8	данные отсутствуют	данные отсутствуют
72	68398.03	122164.8	данные отсутствуют	данные отсутствуют
72	68398.03	122164.8	данные отсутствуют	данные отсутствуют
72	68398.03	122164.8	данные отсутствуют	данные отсутствуют
73	68423.26	122160.83	данные отсутствуют	данные отсутствуют
73	68423.26	122160.83	данные отсутствуют	данные отсутствуют

Государственный регистратор	ФГИС ЕГРН
полное наименование должности	подпись
	инициалы, фамилия

М.П.

Выписка из Единого государственного реестра недвижимости об объекте недвижимости  
**Сведения о частях земельного участка**

<b>Земельный участок</b>	
(вид объекта недвижимости)	
Лист № <u>    </u> Раздела <u>4.2</u>	Всего листов раздела <u>4.2</u> : <u>    </u>
Всего листов выписки: <u>    </u>	
<b>24.06.2021 № 99/2021/400650064</b>	
Кадастровый номер: <b>78:42:0016202:7</b>	

Номер точки	Координаты, м		Описание закрепления на местности	Средняя квадратическая погрешность определения координат характерных точек границы части земельного участка, м
	X	Y		
1	2	3	4	5
73	68423.26	122160.83	данные отсутствуют	данные отсутствуют
73	68423.26	122160.83	данные отсутствуют	данные отсутствуют
73	68423.26	122160.83	данные отсутствуют	данные отсутствуют
73	68423.26	122160.83	данные отсутствуют	данные отсутствуют
73	68423.26	122160.83	данные отсутствуют	данные отсутствуют
73	68423.26	122160.83	данные отсутствуют	данные отсутствуют
73	68423.26	122160.83	данные отсутствуют	данные отсутствуют
74	68430.53	122158.93	данные отсутствуют	данные отсутствуют
74	68430.53	122158.93	данные отсутствуют	данные отсутствуют
74	68430.53	122158.93	данные отсутствуют	данные отсутствуют
74	68430.53	122158.93	данные отсутствуют	данные отсутствуют
74	68430.53	122158.93	данные отсутствуют	данные отсутствуют
74	68430.53	122158.93	данные отсутствуют	данные отсутствуют
74	68430.53	122158.93	данные отсутствуют	данные отсутствуют
74	68430.53	122158.93	данные отсутствуют	данные отсутствуют
74	68430.53	122158.93	данные отсутствуют	данные отсутствуют
75	68435.22	122157.17	данные отсутствуют	данные отсутствуют
75	68435.22	122157.17	данные отсутствуют	данные отсутствуют
75	68435.22	122157.17	данные отсутствуют	данные отсутствуют

Государственный регистратор	ФГИС ЕГРН
полное наименование должности	инициалы, фамилия
	подпись
	М.П.

Выписка из Единого государственного реестра недвижимости об объекте недвижимости  
**Сведения о частях земельного участка**

<b>Земельный участок</b>	
Лист № <u>    </u> Раздела <u>4.2</u>	Всего листов выписки: <u>    </u>
(вид объекта недвижимости)	
Всего листов раздела <u>4.2</u> : <u>    </u>	Всего разделов: <u>    </u>
<b>24.06.2021 № 99/2021/400650064</b>	
Кадастровый номер:	<b>78:42:0016202:7</b>

Номер точки	Координаты, м		Описание закрепления на местности	Средняя квадратическая погрешность определения координат характерных точек границы части земельного участка, м
	X	Y		
1	2	3	4	5
75	68435.22	122157.17	данные отсутствуют	данные отсутствуют
75	68435.22	122157.17	данные отсутствуют	данные отсутствуют
75	68435.22	122157.17	данные отсутствуют	данные отсутствуют
75	68435.22	122157.17	данные отсутствуют	данные отсутствуют
75	68435.22	122157.17	данные отсутствуют	данные отсутствуют
76	68466.53	122147.77	данные отсутствуют	данные отсутствуют
76	68466.53	122147.77	данные отсутствуют	данные отсутствуют
76	68466.53	122147.77	данные отсутствуют	данные отсутствуют
76	68466.53	122147.77	данные отсутствуют	данные отсутствуют
76	68466.53	122147.77	данные отсутствуют	данные отсутствуют
77	68469	122147.92	данные отсутствуют	данные отсутствуют
77	68469	122147.92	данные отсутствуют	данные отсутствуют
77	68469	122147.92	данные отсутствуют	данные отсутствуют
77	68469	122147.92	данные отсутствуют	данные отсутствуют
77	68469	122147.92	данные отсутствуют	данные отсутствуют
77	68469	122147.92	данные отсутствуют	данные отсутствуют

Государственный регистратор	ФГИС ЕГРН
полное наименование должности	подпись
	инициалы, фамилия

М.П.

Выписка из Единого государственного реестра недвижимости об объекте недвижимости  
**Сведения о частях земельного участка**

<b>Земельный участок</b>	
(вид объекта недвижимости)	
Лист № <u>    </u> Раздела <u>4.2</u>	Всего листов раздела <u>4.2</u> : <u>    </u>
Всего листов выписки: <u>    </u>	
<b>24.06.2021 № 99/2021/400650064</b>	
Кадастровый номер: <b>78:42:0016202:7</b>	

Номер точки	Координаты, м		Описание закрепления на местности	Средняя квадратическая погрешность определения координат характерных точек границы части земельного участка, м
	X	Y		
1	2	3	4	5
77	68469	122147.92	данные отсутствуют	данные отсутствуют
78	68481.76	122147.44	данные отсутствуют	данные отсутствуют
78	68481.76	122147.44	данные отсутствуют	данные отсутствуют
78	68481.76	122147.44	данные отсутствуют	данные отсутствуют
78	68481.76	122147.44	данные отсутствуют	данные отсутствуют
78	68481.76	122147.44	данные отсутствуют	данные отсутствуют
78	68481.76	122147.44	данные отсутствуют	данные отсутствуют
78	68481.76	122147.44	данные отсутствуют	данные отсутствуют
78	68481.76	122147.44	данные отсутствуют	данные отсутствуют
78	68481.76	122147.44	данные отсутствуют	данные отсутствуют
78	68481.76	122147.44	данные отсутствуют	данные отсутствуют
79	68496.83	122146.46	данные отсутствуют	данные отсутствуют
79	68496.83	122146.46	данные отсутствуют	данные отсутствуют
79	68496.83	122146.46	данные отсутствуют	данные отсутствуют
79	68496.83	122146.46	данные отсутствуют	данные отсутствуют
79	68496.83	122146.46	данные отсутствуют	данные отсутствуют
79	68496.83	122146.46	данные отсутствуют	данные отсутствуют
79	68496.83	122146.46	данные отсутствуют	данные отсутствуют
79	68496.83	122146.46	данные отсутствуют	данные отсутствуют
79	68496.83	122146.46	данные отсутствуют	данные отсутствуют
79	68496.83	122146.46	данные отсутствуют	данные отсутствуют
Государственный регистратор				ФГИС ЕГРН
полное наименование должности			подпись	инициалы, фамилия

М.П.

Выписка из Единого государственного реестра недвижимости об объекте недвижимости  
**Сведения о частях земельного участка**

<b>Земельный участок</b>	
(вид объекта недвижимости)	
Лист № <u>    </u> Раздела <u>4.2</u>	Всего листов выписки: <u>    </u>
Всего листов раздела <u>4.2</u> : <u>    </u>	Всего разделов: <u>    </u>
<b>24.06.2021 № 99/2021/400650064</b>	
Кадастровый номер: <b>78:42:0016202:7</b>	

Номер точки	Координаты, м		Описание закрепления на местности	Средняя квадратическая погрешность определения координат характерных точек границы части земельного участка, м
	X	Y		
1	2	3	4	5
80	68517.07	122146.25	данные отсутствуют	данные отсутствуют
80	68517.07	122146.25	данные отсутствуют	данные отсутствуют
80	68517.07	122146.25	данные отсутствуют	данные отсутствуют
80	68517.07	122146.25	данные отсутствуют	данные отсутствуют
80	68517.07	122146.25	данные отсутствуют	данные отсутствуют
80	68517.07	122146.25	данные отсутствуют	данные отсутствуют
80	68517.07	122146.25	данные отсутствуют	данные отсутствуют
80	68517.07	122146.25	данные отсутствуют	данные отсутствуют
80	68517.07	122146.25	данные отсутствуют	данные отсутствуют
81	68544.64	122144.96	данные отсутствуют	данные отсутствуют
81	68544.64	122144.96	данные отсутствуют	данные отсутствуют
81	68544.64	122144.96	данные отсутствуют	данные отсутствуют
81	68544.64	122144.96	данные отсутствуют	данные отсутствуют
81	68544.64	122144.96	данные отсутствуют	данные отсутствуют
81	68544.64	122144.96	данные отсутствуют	данные отсутствуют
81	68544.64	122144.96	данные отсутствуют	данные отсутствуют
81	68544.64	122144.96	данные отсутствуют	данные отсутствуют
82	68554.66	122143.56	данные отсутствуют	данные отсутствуют

Государственный регистратор	ФГИС ЕГРН
полное наименование должности	инициалы, фамилия
	подпись
	М.П.

Выписка из Единого государственного реестра недвижимости об объекте недвижимости  
**Сведения о частях земельного участка**

<b>Земельный участок</b>	
(вид объекта недвижимости)	
Лист № <u>    </u> Раздела <u>4.2</u>	Всего листов выписки: <u>    </u>
Всего листов раздела <u>4.2</u> : <u>    </u>	Всего разделов: <u>    </u>
<b>24.06.2021 № 99/2021/400650064</b>	
Кадастровый номер: <b>78:42:0016202:7</b>	

Номер точки	Координаты, м		Описание закрепления на местности	Средняя квадратическая погрешность определения координат характерных точек границы части земельного участка, м
	X	Y		
1	2	3	4	5
82	68554.66	122143.56	данные отсутствуют	данные отсутствуют
82	68554.66	122143.56	данные отсутствуют	данные отсутствуют
82	68554.66	122143.56	данные отсутствуют	данные отсутствуют
82	68554.66	122143.56	данные отсутствуют	данные отсутствуют
82	68554.66	122143.56	данные отсутствуют	данные отсутствуют
82	68554.66	122143.56	данные отсутствуют	данные отсутствуют
82	68554.66	122143.56	данные отсутствуют	данные отсутствуют
83	68559.39	122141.79	данные отсутствуют	данные отсутствуют
83	68559.39	122141.79	данные отсутствуют	данные отсутствуют
83	68559.39	122141.79	данные отсутствуют	данные отсутствуют
83	68559.39	122141.79	данные отсутствуют	данные отсутствуют
83	68559.39	122141.79	данные отсутствуют	данные отсутствуют
83	68559.39	122141.79	данные отсутствуют	данные отсутствуют
83	68559.39	122141.79	данные отсутствуют	данные отсутствуют
84	68561.57	122140.63	данные отсутствуют	данные отсутствуют
84	68561.57	122140.63	данные отсутствуют	данные отсутствуют

Государственный регистратор		ФГИС ЕГРН	
полное наименование должности		инициалы, фамилия	
		подпись	
		М.П.	

Выписка из Единого государственного реестра недвижимости об объекте недвижимости  
**Сведения о частях земельного участка**

<b>Земельный участок</b>	
(вид объекта недвижимости)	
Лист № <u>    </u> Раздела <u>4.2</u>	Всего листов раздела <u>4.2</u> : <u>    </u>
Всего листов выписки: <u>    </u>	
<b>24.06.2021 № 99/2021/400650064</b>	
Кадастровый номер: <b>78:42:0016202:7</b>	

Номер точки	Координаты, м		Описание закрепления на местности	Средняя квадратическая погрешность определения координат характерных точек границы части земельного участка, м
	X	Y		
1	2	3	4	5
84	68561.57	122140.63	данные отсутствуют	данные отсутствуют
84	68561.57	122140.63	данные отсутствуют	данные отсутствуют
84	68561.57	122140.63	данные отсутствуют	данные отсутствуют
84	68561.57	122140.63	данные отсутствуют	данные отсутствуют
84	68561.57	122140.63	данные отсутствуют	данные отсутствуют
84	68561.57	122140.63	данные отсутствуют	данные отсутствуют
85	68590.09	122122.04	данные отсутствуют	данные отсутствуют
85	68590.09	122122.04	данные отсутствуют	данные отсутствуют
85	68590.09	122122.04	данные отсутствуют	данные отсутствуют
85	68590.09	122122.04	данные отсутствуют	данные отсутствуют
86	68602.3	122115.87	данные отсутствуют	данные отсутствуют
86	68602.3	122115.87	данные отсутствуют	данные отсутствуют
86	68602.3	122115.87	данные отсутствуют	данные отсутствуют
86	68602.3	122115.87	данные отсутствуют	данные отсутствуют
87	68604.86	122116.08	данные отсутствуют	данные отсутствуют
87	68604.86	122116.08	данные отсутствуют	данные отсутствуют
87	68604.86	122116.08	данные отсутствуют	данные отсутствуют

Государственный регистратор	ФГИС ЕГРН
полное наименование должности	инициалы, фамилия
	подпись
	М.П.



Выписка из Единого государственного реестра недвижимости об объекте недвижимости  
**Сведения о частях земельного участка**

<b>Земельный участок</b>	
Лист № <u>    </u> Раздела <u>4.2</u>	Всего листов выписки: <u>    </u>
(вид объекта недвижимости)	
Всего листов раздела <u>4.2</u> : <u>    </u>	Всего разделов: <u>    </u>
<b>24.06.2021 № 99/2021/400650064</b>	
Кадастровый номер: <b>78:42:0016202:7</b>	

Номер точки	Координаты, м		Описание закрепления на местности	Средняя квадратическая погрешность определения координат характерных точек границы части земельного участка, м
	X	Y		
1	2	3	4	5
87	68604.86	122116.08	данные отсутствуют	данные отсутствуют
88	68620.63	122107.88	данные отсутствуют	данные отсутствуют
88	68620.63	122107.88	данные отсутствуют	данные отсутствуют
88	68620.63	122107.88	данные отсутствуют	данные отсутствуют
88	68620.63	122107.88	данные отсутствуют	данные отсутствуют
89	68635.06	122103.02	данные отсутствуют	данные отсутствуют
89	68635.06	122103.02	данные отсутствуют	данные отсутствуют
89	68635.06	122103.02	данные отсутствуют	данные отсутствуют
89	68635.06	122103.02	данные отсутствуют	данные отсутствуют
90	68640	122101.63	данные отсутствуют	данные отсутствуют
90	68640	122101.63	данные отсутствуют	данные отсутствуют
90	68640	122101.63	данные отсутствуют	данные отсутствуют
90	68640	122101.63	данные отсутствуют	данные отсутствуют
91	68642.43	122100.95	данные отсутствуют	данные отсутствуют
91	68642.43	122100.95	данные отсутствуют	данные отсутствуют

Государственный регистратор		ФГИС ЕГРН	
полное наименование должности		инициалы, фамилия	
		подпись	
		М.П.	

Выписка из Единого государственного реестра недвижимости об объекте недвижимости  
**Сведения о частях земельного участка**

<b>Земельный участок</b>	
Лист № <u>    </u> Раздела <u>4.2</u>	Всего листов выписки: <u>    </u>
(вид объекта недвижимости)	
Всего листов раздела <u>4.2</u> : <u>    </u>	Всего разделов: <u>    </u>
<b>24.06.2021 № 99/2021/400650064</b>	
Кадастровый номер: <b>78:42:0016202:7</b>	

Номер точки	Координаты, м		Описание закрепления на местности	Средняя квадратическая погрешность определения координат характерных точек границы части земельного участка, м
	X	Y		
1	2	3	4	5
91	68642.43	122100.95	данные отсутствуют	данные отсутствуют
91	68642.43	122100.95	данные отсутствуют	данные отсутствуют
91	68642.43	122100.95	данные отсутствуют	данные отсутствуют
92	68660.66	122092.12	данные отсутствуют	данные отсутствуют
92	68660.66	122092.12	данные отсутствуют	данные отсутствуют
92	68660.66	122092.12	данные отсутствуют	данные отсутствуют
92	68660.66	122092.12	данные отсутствуют	данные отсутствуют
92	68660.66	122092.12	данные отсутствуют	данные отсутствуют
93	68674.75	122118.99	данные отсутствуют	данные отсутствуют
93	68674.75	122118.99	данные отсутствуют	данные отсутствуют
93	68674.75	122118.99	данные отсутствуют	данные отсутствуют
93	68674.75	122118.99	данные отсутствуют	данные отсутствуют
93	68674.75	122118.99	данные отсутствуют	данные отсутствуют
94	68682.31	122128.86	данные отсутствуют	данные отсутствуют
94	68682.31	122128.86	данные отсутствуют	данные отсутствуют
94	68682.31	122128.86	данные отсутствуют	данные отсутствуют
94	68682.31	122128.86	данные отсутствуют	данные отсутствуют

Государственный регистратор		ФГИС ЕГРН
полное наименование должности	подпись	инициалы, фамилия

М.П.

Выписка из Единого государственного реестра недвижимости об объекте недвижимости  
**Сведения о частях земельного участка**

<b>Земельный участок</b>	
(вид объекта недвижимости)	
Лист № <u>    </u> Раздела <u>4.2</u>	Всего листов выписки: <u>    </u>
Всего листов раздела <u>4.2</u> : <u>    </u>	Всего разделов: <u>    </u>
<b>24.06.2021 № 99/2021/400650064</b>	
Кадастровый номер: <b>78:42:0016202:7</b>	

Номер точки	Координаты, м		Описание закрепления на местности	Средняя квадратическая погрешность определения координат характерных точек границы части земельного участка, м
	X	Y		
1	2	3	4	5
94	68682.31	122128.86	данные отсутствуют	данные отсутствуют
95	68692.9	122139.26	данные отсутствуют	данные отсутствуют
95	68692.9	122139.26	данные отсутствуют	данные отсутствуют
95	68692.9	122139.26	данные отсутствуют	данные отсутствуют
95	68692.9	122139.26	данные отсутствуют	данные отсутствуют
95	68692.9	122139.26	данные отсутствуют	данные отсутствуют
95	68692.9	122139.26	данные отсутствуют	данные отсутствуют
95	68692.9	122139.26	данные отсутствуют	данные отсутствуют
95	68692.9	122139.26	данные отсутствуют	данные отсутствуют
95	68692.9	122139.26	данные отсутствуют	данные отсутствуют
96	68715.32	122158.63	данные отсутствуют	данные отсутствуют
96	68715.32	122158.63	данные отсутствуют	данные отсутствуют
96	68715.32	122158.63	данные отсутствуют	данные отсутствуют
96	68715.32	122158.63	данные отсутствуют	данные отсутствуют
96	68715.32	122158.63	данные отсутствуют	данные отсутствуют
96	68715.32	122158.63	данные отсутствуют	данные отсутствуют
96	68715.32	122158.63	данные отсутствуют	данные отсутствуют
96	68715.32	122158.63	данные отсутствуют	данные отсутствуют
Государственный регистратор				ФГИС ЕГРН
полное наименование должности			подпись	инициалы, фамилия

М.П.

Выписка из Единого государственного реестра недвижимости об объекте недвижимости  
**Сведения о частях земельного участка**

<b>Земельный участок</b>	
Лист № <u>    </u> Раздела <u>4.2</u>	Всего листов выписки: <u>    </u>
(вид объекта недвижимости)	
Всего листов раздела <u>4.2</u> : <u>    </u>	Всего разделов: <u>    </u>
<b>24.06.2021 № 99/2021/400650064</b>	
Кадастровый номер:	<b>78:42:0016202:7</b>

Номер точки	Координаты, м		Описание закрепления на местности	Средняя квадратическая погрешность определения координат характерных точек границы части земельного участка, м
	X	Y		
1	2	3	4	5
96	68715.32	122158.63	данные отсутствуют	данные отсутствуют
97	68728.15	122165.83	данные отсутствуют	данные отсутствуют
97	68728.15	122165.83	данные отсутствуют	данные отсутствуют
97	68728.15	122165.83	данные отсутствуют	данные отсутствуют
97	68728.15	122165.83	данные отсутствуют	данные отсутствуют
97	68728.15	122165.83	данные отсутствуют	данные отсутствуют
97	68728.15	122165.83	данные отсутствуют	данные отсутствуют
97	68728.15	122165.83	данные отсутствуют	данные отсутствуют
97	68728.15	122165.83	данные отсутствуют	данные отсутствуют
97	68728.15	122165.83	данные отсутствуют	данные отсутствуют
97	68728.15	122165.83	данные отсутствуют	данные отсутствуют
97	68728.15	122165.83	данные отсутствуют	данные отсутствуют
98	68732.92	122167.12	данные отсутствуют	данные отсутствуют
98	68732.92	122167.12	данные отсутствуют	данные отсутствуют
98	68732.92	122167.12	данные отсутствуют	данные отсутствуют
98	68732.92	122167.12	данные отсутствуют	данные отсутствуют
98	68732.92	122167.12	данные отсутствуют	данные отсутствуют
98	68732.92	122167.12	данные отсутствуют	данные отсутствуют
Государственный регистратор				ФГИС ЕГРН
полное наименование должности			подпись	инициалы, фамилия

М.П.

Выписка из Единого государственного реестра недвижимости об объекте недвижимости  
**Сведения о частях земельного участка**

<b>Земельный участок</b>	
(вид объекта недвижимости)	
Лист № <u>    </u> Раздела <u>4.2</u>	Всего листов раздела <u>4.2</u> : <u>    </u>
Всего листов выписки: <u>    </u>	
<b>24.06.2021 № 99/2021/400650064</b>	
Кадастровый номер: <b>78:42:0016202:7</b>	

Номер точки	Координаты, м		Описание закрепления на местности	Средняя квадратическая погрешность определения координат характерных точек границы части земельного участка, м
	X	Y		
1	2	3	4	5
98	68732.92	122167.12	данные отсутствуют	данные отсутствуют
98	68732.92	122167.12	данные отсутствуют	данные отсутствуют
99	68740.17	122168.01	данные отсутствуют	данные отсутствуют
99	68740.17	122168.01	данные отсутствуют	данные отсутствуют
99	68740.17	122168.01	данные отсутствуют	данные отсутствуют
99	68740.17	122168.01	данные отсутствуют	данные отсутствуют
99	68740.17	122168.01	данные отсутствуют	данные отсутствуют
99	68740.17	122168.01	данные отсутствуют	данные отсутствуют
99	68740.17	122168.01	данные отсутствуют	данные отсутствуют
99	68740.17	122168.01	данные отсутствуют	данные отсутствуют
99	68740.17	122168.01	данные отсутствуют	данные отсутствуют
99	68740.17	122168.01	данные отсутствуют	данные отсутствуют
99	68740.17	122168.01	данные отсутствуют	данные отсутствуют
100	68742.94	122167.72	данные отсутствуют	данные отсутствуют
100	68742.94	122167.72	данные отсутствуют	данные отсутствуют
100	68742.94	122167.72	данные отсутствуют	данные отсутствуют
100	68742.94	122167.72	данные отсутствуют	данные отсутствуют
100	68742.94	122167.72	данные отсутствуют	данные отсутствуют
100	68742.94	122167.72	данные отсутствуют	данные отсутствуют

Государственный регистратор		ФГИС ЕГРН	
полное наименование должности		инициалы, фамилия	
		подпись	
		М.П.	

Выписка из Единого государственного реестра недвижимости об объекте недвижимости  
Сведения о частях земельного участка

Земельный участок	
(вид объекта недвижимости)	
Лист № <u>    </u> Раздела <u>4.2</u>	Всего листов раздела <u>4.2</u> : <u>    </u>
Всего листов выписки: <u>    </u>	
24.06.2021 № 99/2021/400650064	
Кадастровый номер: <b>78:42:0016202:7</b>	

Номер точки	Координаты, м		Описание закрепления на местности	Средняя квадратическая погрешность определения координат характерных точек границы части земельного участка, м
	X	Y		
1	2	3	4	5
100	68742.94	122167.72	данные отсутствуют	данные отсутствуют
100	68742.94	122167.72	данные отсутствуют	данные отсутствуют
101	68747.89	122168.83	данные отсутствуют	данные отсутствуют
101	68747.89	122168.83	данные отсутствуют	данные отсутствуют
101	68747.89	122168.83	данные отсутствуют	данные отсутствуют
101	68747.89	122168.83	данные отсутствуют	данные отсутствуют
101	68747.89	122168.83	данные отсутствуют	данные отсутствуют
101	68747.89	122168.83	данные отсутствуют	данные отсутствуют
101	68747.89	122168.83	данные отсутствуют	данные отсутствуют
101	68747.89	122168.83	данные отсутствуют	данные отсутствуют
101	68747.89	122168.83	данные отсутствуют	данные отсутствуют
102	68765.41	122168.75	данные отсутствуют	данные отсутствуют
102	68765.41	122168.75	данные отсутствуют	данные отсутствуют
102	68765.41	122168.75	данные отсутствуют	данные отсутствуют
102	68765.41	122168.75	данные отсутствуют	данные отсутствуют
102	68765.41	122168.75	данные отсутствуют	данные отсутствуют
102	68765.41	122168.75	данные отсутствуют	данные отсутствуют
102	68765.41	122168.75	данные отсутствуют	данные отсутствуют
102	68765.41	122168.75	данные отсутствуют	данные отсутствуют
Государственный регистратор				ФГИС ЕГРН
полное наименование должности			подпись	инициалы, фамилия

М.П.

Выписка из Единого государственного реестра недвижимости об объекте недвижимости  
**Сведения о частях земельного участка**

<b>Земельный участок</b>	
Лист № <u>    </u> Раздела <u>4.2</u>	Всего листов выписки: <u>    </u>
(вид объекта недвижимости)	
Всего листов раздела <u>4.2</u> : <u>    </u>	Всего разделов: <u>    </u>
<b>24.06.2021 № 99/2021/400650064</b>	
Кадастровый номер: <b>78:42:0016202:7</b>	

Номер точки	Координаты, м		Описание закрепления на местности	Средняя квадратическая погрешность определения координат характерных точек границы части земельного участка, м
	X	Y		
1	2	3	4	5
102	68765.41	122168.75	данные отсутствуют	данные отсутствуют
102	68765.41	122168.75	данные отсутствуют	данные отсутствуют
102	68765.41	122168.75	данные отсутствуют	данные отсутствуют
103	68765.87	122172.02	данные отсутствуют	данные отсутствуют
103	68765.87	122172.02	данные отсутствуют	данные отсутствуют
103	68765.87	122172.02	данные отсутствуют	данные отсутствуют
103	68765.87	122172.02	данные отсутствуют	данные отсутствуют
103	68765.87	122172.02	данные отсутствуют	данные отсутствуют
103	68765.87	122172.02	данные отсутствуют	данные отсутствуют
103	68765.87	122172.02	данные отсутствуют	данные отсутствуют
103	68765.87	122172.02	данные отсутствуют	данные отсутствуют
103	68765.87	122172.02	данные отсутствуют	данные отсутствуют
103	68765.87	122172.02	данные отсутствуют	данные отсутствуют
103	68765.87	122172.02	данные отсутствуют	данные отсутствуют
104	68741.86	122175.13	данные отсутствуют	данные отсутствуют
104	68741.86	122175.13	данные отсутствуют	данные отсутствуют
104	68741.86	122175.13	данные отсутствуют	данные отсутствуют
104	68741.86	122175.13	данные отсутствуют	данные отсутствуют

Государственный регистратор	ФГИС ЕГРН
полное наименование должности	подпись
	инициалы, фамилия

М.П.

Выписка из Единого государственного реестра недвижимости об объекте недвижимости  
**Сведения о частях земельного участка**

<b>Земельный участок</b>	
Лист № <u>    </u> Раздела <u>4.2</u>	Всего листов выписки: <u>    </u>
(вид объекта недвижимости)	
Всего листов раздела <u>4.2</u> : <u>    </u>	Всего разделов: <u>    </u>
<b>24.06.2021 № 99/2021/400650064</b>	
Кадастровый номер:	<b>78:42:0016202:7</b>

Номер точки	Координаты, м		Описание закрепления на местности	Средняя квадратическая погрешность определения координат характерных точек границы части земельного участка, м
	X	Y		
1	2	3	4	5
104	68741.86	122175.13	данные отсутствуют	данные отсутствуют
104	68741.86	122175.13	данные отсутствуют	данные отсутствуют
104	68741.86	122175.13	данные отсутствуют	данные отсутствуют
104	68741.86	122175.13	данные отсутствуют	данные отсутствуют
104	68741.86	122175.13	данные отсутствуют	данные отсутствуют
105	68704.16	122179.75	данные отсутствуют	данные отсутствуют
105	68704.16	122179.75	данные отсутствуют	данные отсутствуют
105	68704.16	122179.75	данные отсутствуют	данные отсутствуют
105	68704.16	122179.75	данные отсутствуют	данные отсутствуют
105	68704.16	122179.75	данные отсутствуют	данные отсутствуют
105	68704.16	122179.75	данные отсутствуют	данные отсутствуют
106	68674.43	122182.25	данные отсутствуют	данные отсутствуют
106	68674.43	122182.25	данные отсутствуют	данные отсутствуют
106	68674.43	122182.25	данные отсутствуют	данные отсутствуют
106	68674.43	122182.25	данные отсутствуют	данные отсутствуют
106	68674.43	122182.25	данные отсутствуют	данные отсутствуют
107	68650.09	122180.89	данные отсутствуют	данные отсутствуют
107	68650.09	122180.89	данные отсутствуют	данные отсутствуют

Государственный регистратор	ФГИС ЕГРН
полное наименование должности	подпись
	инициалы, фамилия

М.П.



Выписка из Единого государственного реестра недвижимости об объекте недвижимости  
**Сведения о частях земельного участка**

<b>Земельный участок</b>	
Лист № <u>4.2</u> Раздела <u>4.2</u>	Всего листов выписки: _____
(вид объекта недвижимости)	
Всего листов раздела <u>4.2</u> : _____	Всего разделов: _____
<b>24.06.2021 № 99/2021/400650064</b>	
Кадастровый номер: <b>78:42:0016202:7</b>	

Номер точки	Координаты, м		Описание закрепления на местности	Средняя квадратическая погрешность определения координат характерных точек границы части земельного участка, м
	X	Y		
1	2	3	4	5
107	68650.09	122180.89	данные отсутствуют	данные отсутствуют
107	68650.09	122180.89	данные отсутствуют	данные отсутствуют
107	68650.09	122180.89	данные отсутствуют	данные отсутствуют
107	68650.09	122180.89	данные отсутствуют	данные отсутствуют
107	68650.09	122180.89	данные отсутствуют	данные отсутствуют
107	68650.09	122180.89	данные отсутствуют	данные отсутствуют
107	68650.09	122180.89	данные отсутствуют	данные отсутствуют
108	68610.57	122187.25	данные отсутствуют	данные отсутствуют
108	68610.57	122187.25	данные отсутствуют	данные отсутствуют
108	68610.57	122187.25	данные отсутствуют	данные отсутствуют
108	68610.57	122187.25	данные отсутствуют	данные отсутствуют
108	68610.57	122187.25	данные отсутствуют	данные отсутствуют
109	68584.94	122187.53	данные отсутствуют	данные отсутствуют
109	68584.94	122187.53	данные отсутствуют	данные отсутствуют
109	68584.94	122187.53	данные отсутствуют	данные отсутствуют
109	68584.94	122187.53	данные отсутствуют	данные отсутствуют
109	68584.94	122187.53	данные отсутствуют	данные отсутствуют

Государственный регистратор	ФГИС ЕГРН
полное наименование должности	подпись
	инициалы, фамилия

М.П.

Выписка из Единого государственного реестра недвижимости об объекте недвижимости  
Сведения о частях земельного участка

<b>Земельный участок</b>	
Лист № <u>    </u> Раздела <u>4.2</u>	Всего листов раздела <u>4.2</u> : <u>    </u>
<b>24.06.2021 № 99/2021/400650064</b>	Всего листов выписки: <u>    </u>
Кадастровый номер:	<b>78:42:0016202:7</b>
(вид объекта недвижимости)	

Номер точки	Координаты, м		Описание закрепления на местности	Средняя квадратическая погрешность определения координат характерных точек границы части земельного участка, м
	X	Y		
1	2	3	4	5
110	68516.24	122187.34	данные отсутствуют	данные отсутствуют
110	68516.24	122187.34	данные отсутствуют	данные отсутствуют
110	68516.24	122187.34	данные отсутствуют	данные отсутствуют
110	68516.24	122187.34	данные отсутствуют	данные отсутствуют
110	68516.24	122187.34	данные отсутствуют	данные отсутствуют
111	68495.15	122194.68	данные отсутствуют	данные отсутствуют
111	68495.15	122194.68	данные отсутствуют	данные отсутствуют
111	68495.15	122194.68	данные отсутствуют	данные отсутствуют
111	68495.15	122194.68	данные отсутствуют	данные отсутствуют
111	68495.15	122194.68	данные отсутствуют	данные отсутствуют
112	68466.32	122198.39	данные отсутствуют	данные отсутствуют
112	68466.32	122198.39	данные отсутствуют	данные отсутствуют
112	68466.32	122198.39	данные отсутствуют	данные отсутствуют
112	68466.32	122198.39	данные отсутствуют	данные отсутствуют
112	68466.32	122198.39	данные отсутствуют	данные отсутствуют
112	68466.32	122198.39	данные отсутствуют	данные отсутствуют

Государственный регистратор	ФГИС ЕГРН
полное наименование должности	подпись
	инициалы, фамилия

М.П.

Выписка из Единого государственного реестра недвижимости об объекте недвижимости  
Сведения о частях земельного участка

<b>Земельный участок</b>	
Лист № <u>4.2</u> Раздела <u>4.2</u>	Всего листов раздела <u>4.2</u> : _____
Всего листов выписки: _____	Всего разделов: _____
<b>24.06.2021 № 99/2021/400650064</b>	
Кадастровый номер: <b>78:42:0016202:7</b>	

(вид объекта недвижимости)

Номер точки	Координаты, м		Описание закрепления на местности	Средняя квадратическая погрешность определения координат характерных точек границы части земельного участка, м
	X	Y		
1	2	3	4	5
112	68466.32	122198.39	данные отсутствуют	данные отсутствуют
112	68466.32	122198.39	данные отсутствуют	данные отсутствуют
113	68438.68	122201.45	данные отсутствуют	данные отсутствуют
113	68438.68	122201.45	данные отсутствуют	данные отсутствуют
113	68438.68	122201.45	данные отсутствуют	данные отсутствуют
113	68438.68	122201.45	данные отсутствуют	данные отсутствуют
113	68438.68	122201.45	данные отсутствуют	данные отсутствуют
114	68394.09	122194.78	данные отсутствуют	данные отсутствуют
114	68394.09	122194.78	данные отсутствуют	данные отсутствуют
114	68394.09	122194.78	данные отсутствуют	данные отсутствуют
114	68394.09	122194.78	данные отсутствуют	данные отсутствуют
114	68394.09	122194.78	данные отсутствуют	данные отсутствуют
114	68394.09	122194.78	данные отсутствуют	данные отсутствуют
114	68394.09	122194.78	данные отсутствуют	данные отсутствуют
114	68394.09	122194.78	данные отсутствуют	данные отсутствуют
115	68377.25	122204.71	данные отсутствуют	данные отсутствуют

Государственный регистратор	ФГИС ЕГРН
полное наименование должности	подпись
	инициалы, фамилия

М.П.

Выписка из Единого государственного реестра недвижимости об объекте недвижимости  
**Сведения о частях земельного участка**

<b>Земельный участок</b>	
Лист № <u>4.2</u> Раздела <u>4.2</u>	Всего листов выписки: _____
Всего листов раздела <u>4.2</u> : _____	Всего разделов: _____
<b>24.06.2021 № 99/2021/400650064</b>	
Кадастровый номер: <b>78:42:0016202:7</b>	

(вид объекта недвижимости)

Номер точки	Координаты, м		Описание закрепления на местности	Средняя квадратическая погрешность определения координат характерных точек границы части земельного участка, м
	X	Y		
1	2	3	4	5
115	68377.25	122204.71	данные отсутствуют	данные отсутствуют
115	68377.25	122204.71	данные отсутствуют	данные отсутствуют
115	68377.25	122204.71	данные отсутствуют	данные отсутствуют
115	68377.25	122204.71	данные отсутствуют	данные отсутствуют
115	68377.25	122204.71	данные отсутствуют	данные отсутствуют
115	68377.25	122204.71	данные отсутствуют	данные отсутствуют
115	68377.25	122204.71	данные отсутствуют	данные отсутствуют
115	68377.25	122204.71	данные отсутствуют	данные отсутствуют
115	68377.25	122204.71	данные отсутствуют	данные отсутствуют
116	68342.74	122204.35	данные отсутствуют	данные отсутствуют
116	68342.74	122204.35	данные отсутствуют	данные отсутствуют
116	68342.74	122204.35	данные отсутствуют	данные отсутствуют
116	68342.74	122204.35	данные отсутствуют	данные отсутствуют
116	68342.74	122204.35	данные отсутствуют	данные отсутствуют
116	68342.74	122204.35	данные отсутствуют	данные отсутствуют
117	68327.45	122197.05	данные отсутствуют	данные отсутствуют
117	68327.45	122197.05	данные отсутствуют	данные отсутствуют
117	68327.45	122197.05	данные отсутствуют	данные отсутствуют
117	68327.45	122197.05	данные отсутствуют	данные отсутствуют

Государственный регистратор	ФГИС ЕГРН
полное наименование должности	инициалы, фамилия
	подпись
	М.П.

Выписка из Единого государственного реестра недвижимости об объекте недвижимости  
**Сведения о частях земельного участка**

<b>Земельный участок</b>	
(вид объекта недвижимости)	
Лист № <u>    </u> Раздела <u>4.2</u>	Всего листов выписки: <u>    </u>
Всего листов раздела <u>4.2</u> : <u>    </u>	Всего разделов: <u>    </u>
<b>24.06.2021 № 99/2021/400650064</b>	
Кадастровый номер: <b>78:42:0016202:7</b>	

Номер точки	Координаты, м			Описание закрепления на местности	Средняя квадратическая погрешность определения координат характерных точек границы части земельного участка, м
	X	Y	Z		
1	2	3	4	5	
117	68327.45	122197.05	данные отсутствуют	данные отсутствуют	данные отсутствуют
117	68327.45	122197.05	данные отсутствуют	данные отсутствуют	данные отсутствуют
117	68327.45	122197.05	данные отсутствуют	данные отсутствуют	данные отсутствуют
117	68327.45	122197.05	данные отсутствуют	данные отсутствуют	данные отсутствуют
117	68327.45	122197.05	данные отсутствуют	данные отсутствуют	данные отсутствуют
117	68327.45	122197.05	данные отсутствуют	данные отсутствуют	данные отсутствуют
118	68302.06	122200.14	данные отсутствуют	данные отсутствуют	данные отсутствуют
118	68302.06	122200.14	данные отсутствуют	данные отсутствуют	данные отсутствуют
118	68302.06	122200.14	данные отсутствуют	данные отсутствуют	данные отсутствуют
118	68302.06	122200.14	данные отсутствуют	данные отсутствуют	данные отсутствуют
118	68302.06	122200.14	данные отсутствуют	данные отсутствуют	данные отсутствуют
118	68302.06	122200.14	данные отсутствуют	данные отсутствуют	данные отсутствуют
118	68302.06	122200.14	данные отсутствуют	данные отсутствуют	данные отсутствуют
118	68302.06	122200.14	данные отсутствуют	данные отсутствуют	данные отсутствуют
118	68302.06	122200.14	данные отсутствуют	данные отсутствуют	данные отсутствуют
118	68302.06	122200.14	данные отсутствуют	данные отсутствуют	данные отсутствуют

Государственный регистратор	ФГИС ЕГРН
полное наименование должности	инициалы, фамилия
	подпись
	М.П.

Выписка из Единого государственного реестра недвижимости об объекте недвижимости  
**Сведения о частях земельного участка**

<b>Земельный участок</b>	
Лист № <u>    </u> Раздела <u>4.2</u>	Всего листов выписки: <u>    </u>
(вид объекта недвижимости)	
Всего листов раздела <u>4.2</u> : <u>    </u>	Всего разделов: <u>    </u>
<b>24.06.2021 № 99/2021/400650064</b>	
Кадастровый номер: <b>78:42:0016202:7</b>	

Номер точки	Координаты, м		Описание закрепления на местности	Средняя квадратическая погрешность определения координат характерных точек границы части земельного участка, м
	X	Y		
1	2	3	4	5
118	68302.06	122200.14	данные отсутствуют	данные отсутствуют
119	68299.17	122199.21	данные отсутствуют	данные отсутствуют
119	68299.17	122199.21	данные отсутствуют	данные отсутствуют
119	68299.17	122199.21	данные отсутствуют	данные отсутствуют
119	68299.17	122199.21	данные отсутствуют	данные отсутствуют
119	68299.17	122199.21	данные отсутствуют	данные отсутствуют
119	68299.17	122199.21	данные отсутствуют	данные отсутствуют
119	68299.17	122199.21	данные отсутствуют	данные отсутствуют
119	68299.17	122199.21	данные отсутствуют	данные отсутствуют
119	68299.17	122199.21	данные отсутствуют	данные отсутствуют
119	68299.17	122199.21	данные отсутствуют	данные отсутствуют
119	68299.17	122199.21	данные отсутствуют	данные отсутствуют
119	68299.17	122199.21	данные отсутствуют	данные отсутствуют
120	68294.82	122193.28	данные отсутствуют	данные отсутствуют
120	68294.82	122193.28	данные отсутствуют	данные отсутствуют
120	68294.82	122193.28	данные отсутствуют	данные отсутствуют
120	68294.82	122193.28	данные отсутствуют	данные отсутствуют
120	68294.82	122193.28	данные отсутствуют	данные отсутствуют

Государственный регистратор		ФГИС ЕГРН	
полное наименование должности		инициалы, фамилия	
		подпись	
		М.П.	

Выписка из Единого государственного реестра недвижимости об объекте недвижимости  
**Сведения о частях земельного участка**

<b>Земельный участок</b>	
(вид объекта недвижимости)	
Лист № <u>    </u> Раздела <u>4.2</u>	Всего листов выписки: <u>    </u>
Всего листов раздела <u>4.2</u> : <u>    </u>	Всего разделов: <u>    </u>
<b>24.06.2021 № 99/2021/400650064</b>	
Кадастровый номер: <b>78:42:0016202:7</b>	

Номер точки	Координаты, м		Описание закрепления на местности	Средняя квадратическая погрешность определения координат характерных точек границы части земельного участка, м
	X	Y		
1	2	3	4	5
120	68294.82	122193.28	данные отсутствуют	данные отсутствуют
120	68294.82	122193.28	данные отсутствуют	данные отсутствуют
120	68294.82	122193.28	данные отсутствуют	данные отсутствуют
120	68294.82	122193.28	данные отсутствуют	данные отсутствуют
120	68294.82	122193.28	данные отсутствуют	данные отсутствуют
120	68294.82	122193.28	данные отсутствуют	данные отсутствуют
120	68294.82	122193.28	данные отсутствуют	данные отсутствуют
121	68291.79	122186.69	данные отсутствуют	данные отсутствуют
121	68291.79	122186.69	данные отсутствуют	данные отсутствуют
121	68291.79	122186.69	данные отсутствуют	данные отсутствуют
121	68291.79	122186.69	данные отсутствуют	данные отсутствуют
121	68291.79	122186.69	данные отсутствуют	данные отсутствуют
121	68291.79	122186.69	данные отсутствуют	данные отсутствуют
121	68291.79	122186.69	данные отсутствуют	данные отсутствуют
121	68291.79	122186.69	данные отсутствуют	данные отсутствуют
121	68291.79	122186.69	данные отсутствуют	данные отсутствуют
121	68291.79	122186.69	данные отсутствуют	данные отсутствуют
121	68291.79	122186.69	данные отсутствуют	данные отсутствуют
121	68291.79	122186.69	данные отсутствуют	данные отсутствуют

Государственный регистратор		ФГИС ЕГРН	
полное наименование должности		инициалы, фамилия	
		подпись	
		М.П.	

Выписка из Единого государственного реестра недвижимости об объекте недвижимости  
**Сведения о частях земельного участка**

<b>Земельный участок</b>	
Лист № <u>    </u> Раздела <u>4.2</u>	Всего листов выписки: <u>    </u>
(вид объекта недвижимости)	
Всего листов раздела <u>4.2</u> : <u>    </u>	Всего разделов: <u>    </u>
<b>24.06.2021 № 99/2021/400650064</b>	
Кадастровый номер: <b>78:42:0016202:7</b>	

Номер точки	Координаты, м		Описание закрепления на местности	Средняя квадратическая погрешность определения координат характерных точек границы части земельного участка, м
	X	Y		
1	2	3	4	5
122	68287.03	122180.49	данные отсутствуют	данные отсутствуют
122	68287.03	122180.49	данные отсутствуют	данные отсутствуют
122	68287.03	122180.49	данные отсутствуют	данные отсутствуют
122	68287.03	122180.49	данные отсутствуют	данные отсутствуют
122	68287.03	122180.49	данные отсутствуют	данные отсутствуют
123	68273.88	122173.65	данные отсутствуют	данные отсутствуют
123	68273.88	122173.65	данные отсутствуют	данные отсутствуют
123	68273.88	122173.65	данные отсутствуют	данные отсутствуют
123	68273.88	122173.65	данные отсутствуют	данные отсутствуют
123	68273.88	122173.65	данные отсутствуют	данные отсутствуют
123	68273.88	122173.65	данные отсутствуют	данные отсутствуют
123	68273.88	122173.65	данные отсутствуют	данные отсутствуют
123	68273.88	122173.65	данные отсутствуют	данные отсутствуют
123	68273.88	122173.65	данные отсутствуют	данные отсутствуют
123	68273.88	122173.65	данные отсутствуют	данные отсутствуют
124	68264.65	122166.14	данные отсутствуют	данные отсутствуют

Государственный регистратор	ФГИС ЕГРН
полное наименование должности	инициалы, фамилия
	подпись

М.П.



Выписка из Единого государственного реестра недвижимости об объекте недвижимости  
**Сведения о частях земельного участка**

<b>Земельный участок</b>	
(вид объекта недвижимости)	
Лист № <u>    </u> Раздела <u>4.2</u>	Всего листов раздела <u>4.2</u> : <u>    </u>
Всего листов выписки: <u>    </u>	
<b>24.06.2021 № 99/2021/400650064</b>	
Кадастровый номер: <b>78:42:0016202:7</b>	

Номер точки	Координаты, м		Описание закрепления на местности	Средняя квадратическая погрешность определения координат характерных точек границы части земельного участка, м
	X	Y		
1	2	3	4	5
124	68264.65	122166.14	данные отсутствуют	данные отсутствуют
124	68264.65	122166.14	данные отсутствуют	данные отсутствуют
124	68264.65	122166.14	данные отсутствуют	данные отсутствуют
124	68264.65	122166.14	данные отсутствуют	данные отсутствуют
125	68257.28	122162.59	данные отсутствуют	данные отсутствуют
125	68257.28	122162.59	данные отсутствуют	данные отсутствуют
125	68257.28	122162.59	данные отсутствуют	данные отсутствуют
125	68257.28	122162.59	данные отсутствуют	данные отсутствуют
126	68255.17	122163.51	данные отсутствуют	данные отсутствуют
126	68255.17	122163.51	данные отсутствуют	данные отсутствуют
126	68255.17	122163.51	данные отсутствуют	данные отсутствуют
126	68255.17	122163.51	данные отсутствуют	данные отсутствуют
126	68255.17	122163.51	данные отсутствуют	данные отсутствуют
126	68255.17	122163.51	данные отсутствуют	данные отсутствуют
126	68255.17	122163.51	данные отсутствуют	данные отсутствуют
126	68255.17	122163.51	данные отсутствуют	данные отсутствуют

Государственный регистратор		ФГИС ЕГРН	
полное наименование должности		инициалы, фамилия	
		подпись	
		М.П.	

Выписка из Единого государственного реестра недвижимости об объекте недвижимости  
**Сведения о частях земельного участка**

<b>Земельный участок</b>	
(вид объекта недвижимости)	
Лист № <u>    </u> Раздела <u>4.2</u>	Всего листов раздела <u>4.2</u> : <u>    </u>
Всего листов выписки: <u>    </u>	
<b>24.06.2021 № 99/2021/400650064</b>	
Кадастровый номер: <b>78:42:0016202:7</b>	

Номер точки	Координаты, м		Описание закрепления на местности	Средняя квадратическая погрешность определения координат характерных точек границы части земельного участка, м
	X	Y		
1	2	3	4	5
126	68255.17	122163.51	данные отсутствуют	данные отсутствуют
127	68252.01	122162.85	данные отсутствуют	данные отсутствуют
127	68252.01	122162.85	данные отсутствуют	данные отсутствуют
127	68252.01	122162.85	данные отсутствуют	данные отсутствуют
127	68252.01	122162.85	данные отсутствуют	данные отсутствуют
127	68252.01	122162.85	данные отсутствуют	данные отсутствуют
127	68252.01	122162.85	данные отсутствуют	данные отсутствуют
127	68252.01	122162.85	данные отсутствуют	данные отсутствуют
127	68252.01	122162.85	данные отсутствуют	данные отсутствуют
127	68252.01	122162.85	данные отсутствуют	данные отсутствуют
127	68252.01	122162.85	данные отсутствуют	данные отсутствуют
128	68249.9	122159.29	данные отсутствуют	данные отсутствуют
128	68249.9	122159.29	данные отсутствуют	данные отсутствуют
128	68249.9	122159.29	данные отсутствуют	данные отсутствуют
128	68249.9	122159.29	данные отсутствуют	данные отсутствуют
128	68249.9	122159.29	данные отсутствуют	данные отсутствуют
128	68249.9	122159.29	данные отсутствуют	данные отсутствуют

Государственный регистратор		ФГИС ЕГРН	
полное наименование должности		инициалы, фамилия	
		подпись	
		М.П.	

Выписка из Единого государственного реестра недвижимости об объекте недвижимости  
**Сведения о частях земельного участка**

<b>Земельный участок</b>	
Лист № <u>    </u> Раздела <u>4.2</u>	Всего листов раздела <u>4.2</u> : <u>    </u>
(вид объекта недвижимости)	
Всего листов выписки: <u>    </u>	
<b>24.06.2021 № 99/2021/400650064</b>	
Кадастровый номер:	<b>78:42:0016202:7</b>

Номер точки	Координаты, м		Описание закрепления на местности	Средняя квадратическая погрешность определения координат характерных точек границы части земельного участка, м
	X	Y		
1	2	3	4	5
128	68249.9	122159.29	данные отсутствуют	данные отсутствуют
128	68249.9	122159.29	данные отсутствуют	данные отсутствуют
129	68241.29	122156.94	данные отсутствуют	данные отсутствуют
129	68241.29	122156.94	данные отсутствуют	данные отсутствуют
129	68241.29	122156.94	данные отсутствуют	данные отсутствуют
129	68241.29	122156.94	данные отсутствуют	данные отсутствуют
129	68241.29	122156.94	данные отсутствуют	данные отсутствуют
129	68241.29	122156.94	данные отсутствуют	данные отсутствуют
129	68241.29	122156.94	данные отсутствуют	данные отсутствуют
129	68241.29	122156.94	данные отсутствуют	данные отсутствуют
129	68241.29	122156.94	данные отсутствуют	данные отсутствуют
129	68241.29	122156.94	данные отсутствуют	данные отсутствуют
129	68241.29	122156.94	данные отсутствуют	данные отсутствуют
130	68225.23	122157.29	данные отсутствуют	данные отсутствуют
130	68225.23	122157.29	данные отсутствуют	данные отсутствуют
130	68225.23	122157.29	данные отсутствуют	данные отсутствуют
130	68225.23	122157.29	данные отсутствуют	данные отсутствуют
130	68225.23	122157.29	данные отсутствуют	данные отсутствуют
130	68225.23	122157.29	данные отсутствуют	данные отсутствуют

Государственный регистратор	ФГИС ЕГРН
полное наименование должности	инициалы, фамилия
	подпись
	М.П.

Выписка из Единого государственного реестра недвижимости об объекте недвижимости  
**Сведения о частях земельного участка**

<b>Земельный участок</b>	
(вид объекта недвижимости)	
Лист № <u>    </u> Раздела <u>4.2</u>	Всего листов раздела <u>4.2</u> : <u>    </u>
Всего листов выписки: <u>    </u>	
<b>24.06.2021 № 99/2021/400650064</b>	
Кадастровый номер: <b>78:42:0016202:7</b>	

Номер точки	Координаты, м		Описание закрепления на местности	Средняя квадратическая погрешность определения координат характерных точек границы части земельного участка, м
	X	Y		
1	2	3	4	5
130	68225.23	122157.29	данные отсутствуют	данные отсутствуют
130	68225.23	122157.29	данные отсутствуют	данные отсутствуют
130	68225.23	122157.29	данные отсутствуют	данные отсутствуют
131	68213.14	122158.9	данные отсутствуют	данные отсутствуют
131	68213.14	122158.9	данные отсутствуют	данные отсутствуют
131	68213.14	122158.9	данные отсутствуют	данные отсутствуют
131	68213.14	122158.9	данные отсутствуют	данные отсутствуют
131	68213.14	122158.9	данные отсутствуют	данные отсутствуют
131	68213.14	122158.9	данные отсутствуют	данные отсутствуют
131	68213.14	122158.9	данные отсутствуют	данные отсутствуют
131	68213.14	122158.9	данные отсутствуют	данные отсутствуют
131	68213.14	122158.9	данные отсутствуют	данные отсутствуют
131	68213.14	122158.9	данные отсутствуют	данные отсутствуют
132	68203.46	122157.07	данные отсутствуют	данные отсутствуют
132	68203.46	122157.07	данные отсутствуют	данные отсутствуют
132	68203.46	122157.07	данные отсутствуют	данные отсутствуют
132	68203.46	122157.07	данные отсутствуют	данные отсутствуют
132	68203.46	122157.07	данные отсутствуют	данные отсутствуют

Государственный регистратор		ФГИС ЕГРН	
полное наименование должности		инициалы, фамилия	
		подпись	
		М.П.	

Выписка из Единого государственного реестра недвижимости об объекте недвижимости  
**Сведения о частях земельного участка**

<b>Земельный участок</b>	
(вид объекта недвижимости)	
Лист № <u>    </u> Раздела <u>4.2</u>	Всего листов раздела <u>4.2</u> : <u>    </u>
Всего листов выписки: <u>    </u>	
<b>24.06.2021 № 99/2021/400650064</b>	
Кадастровый номер: <b>78:42:0016202:7</b>	

Номер точки	Координаты, м		Описание закрепления на местности	Средняя квадратическая погрешность определения координат характерных точек границы части земельного участка, м
	X	Y		
1	2	3	4	5
132	68203.46	122157.07	данные отсутствуют	данные отсутствуют
132	68203.46	122157.07	данные отсутствуют	данные отсутствуют
132	68203.46	122157.07	данные отсутствуют	данные отсутствуют
132	68203.46	122157.07	данные отсутствуют	данные отсутствуют
133	68201.91	122156.29	данные отсутствуют	данные отсутствуют
133	68201.91	122156.29	данные отсутствуют	данные отсутствуют
133	68201.91	122156.29	данные отсутствуют	данные отсутствуют
133	68201.91	122156.29	данные отсутствуют	данные отсутствуют
133	68201.91	122156.29	данные отсутствуют	данные отсутствуют
133	68201.91	122156.29	данные отсутствуют	данные отсутствуют
133	68201.91	122156.29	данные отсутствуют	данные отсутствуют
133	68201.91	122156.29	данные отсутствуют	данные отсутствуют
133	68201.91	122156.29	данные отсутствуют	данные отсутствуют
134	68200.3	122155.64	данные отсутствуют	данные отсутствуют
134	68200.3	122155.64	данные отсутствуют	данные отсутствуют
134	68200.3	122155.64	данные отсутствуют	данные отсутствуют
134	68200.3	122155.64	данные отсутствуют	данные отсутствуют

Государственный регистратор	ФГИС ЕГРН
полное наименование должности	подпись
	инициалы, фамилия

М.П.

Выписка из Единого государственного реестра недвижимости об объекте недвижимости  
**Сведения о частях земельного участка**

<b>Земельный участок</b>	
(вид объекта недвижимости)	
Лист № <u>    </u> Раздела <u>4.2</u>	Всего листов раздела <u>4.2</u> : <u>    </u>
Всего листов выписки: <u>    </u>	
<b>24.06.2021 № 99/2021/400650064</b>	
Кадастровый номер: <b>78:42:0016202:7</b>	

Номер точки	Координаты, м		Описание закрепления на местности	Средняя квадратическая погрешность определения координат характерных точек границы части земельного участка, м
	X	Y		
1	2	3	4	5
134	68200.3	122155.64	данные отсутствуют	данные отсутствуют
134	68200.3	122155.64	данные отсутствуют	данные отсутствуют
134	68200.3	122155.64	данные отсутствуют	данные отсутствуют
134	68200.3	122155.64	данные отсутствуют	данные отсутствуют
134	68200.3	122155.64	данные отсутствуют	данные отсутствуют
135	68198.64	122155.14	данные отсутствуют	данные отсутствуют
135	68198.64	122155.14	данные отсутствуют	данные отсутствуют
135	68198.64	122155.14	данные отсутствуют	данные отсутствуют
135	68198.64	122155.14	данные отсутствуют	данные отсутствуют
135	68198.64	122155.14	данные отсутствуют	данные отсутствуют
136	68196.94	122154.78	данные отсутствуют	данные отсутствуют
136	68196.94	122154.78	данные отсутствуют	данные отсутствуют
136	68196.94	122154.78	данные отсутствуют	данные отсутствуют
136	68196.94	122154.78	данные отсутствуют	данные отсутствуют
136	68196.94	122154.78	данные отсутствуют	данные отсутствуют
136	68196.94	122154.78	данные отсутствуют	данные отсутствуют

Государственный регистратор		ФГИС ЕГРН	
полное наименование должности		инициалы, фамилия	
		подпись	
		М.П.	

Выписка из Единого государственного реестра недвижимости об объекте недвижимости  
**Сведения о частях земельного участка**

<b>Земельный участок</b>	
(вид объекта недвижимости)	
Лист № <u>    </u> Раздела <u>4.2</u>	Всего листов выписки: <u>    </u>
Всего листов раздела <u>4.2</u> : <u>    </u>	Всего разделов: <u>    </u>
<b>24.06.2021 № 99/2021/400650064</b>	
Кадастровый номер: <b>78:42:0016202:7</b>	

Номер точки	Координаты, м		Описание закрепления на местности	Средняя квадратическая погрешность определения координат характерных точек границы части земельного участка, м
	X	Y		
1	2	3	4	5
136	68196.94	122154.78	данные отсутствуют	данные отсутствуют
136	68196.94	122154.78	данные отсутствуют	данные отсутствуют
137	68195.22	122154.56	данные отсутствуют	данные отсутствуют
137	68195.22	122154.56	данные отсутствуют	данные отсутствуют
137	68195.22	122154.56	данные отсутствуют	данные отсутствуют
137	68195.22	122154.56	данные отсутствуют	данные отсутствуют
137	68195.22	122154.56	данные отсутствуют	данные отсутствуют
137	68195.22	122154.56	данные отсутствуют	данные отсутствуют
137	68195.22	122154.56	данные отсутствуют	данные отсутствуют
137	68195.22	122154.56	данные отсутствуют	данные отсутствуют
137	68195.22	122154.56	данные отсутствуют	данные отсутствуют
137	68195.22	122154.56	данные отсутствуют	данные отсутствуют
138	68193.49	122154.49	данные отсутствуют	данные отсутствуют
138	68193.49	122154.49	данные отсутствуют	данные отсутствуют
138	68193.49	122154.49	данные отсутствуют	данные отсутствуют
138	68193.49	122154.49	данные отсутствуют	данные отсутствуют
138	68193.49	122154.49	данные отсутствуют	данные отсутствуют
138	68193.49	122154.49	данные отсутствуют	данные отсутствуют
Государственный регистратор				ФГИС ЕГРН
полное наименование должности			подпись	инициалы, фамилия

М.П.

Выписка из Единого государственного реестра недвижимости об объекте недвижимости  
**Сведения о частях земельного участка**

<b>Земельный участок</b>	
(вид объекта недвижимости)	
Лист № <u>4.2</u> Раздела <u>4.2</u>	Всего листов выписки: _____
Всего листов раздела <u>4.2</u> : _____	Всего разделов: _____
<b>24.06.2021 № 99/2021/400650064</b>	
Кадастровый номер: <b>78:42:0016202:7</b>	

Номер точки	Координаты, м		Описание закрепления на местности	Средняя квадратическая погрешность определения координат характерных точек границы части земельного участка, м
	X	Y		
1	2	3	4	5
138	68193.49	122154.49	данные отсутствуют	данные отсутствуют
138	68193.49	122154.49	данные отсутствуют	данные отсутствуют
138	68193.49	122154.49	данные отсутствуют	данные отсутствуют
139	68191.76	122154.57	данные отсутствуют	данные отсутствуют
139	68191.76	122154.57	данные отсутствуют	данные отсутствуют
139	68191.76	122154.57	данные отсутствуют	данные отсутствуют
139	68191.76	122154.57	данные отсутствуют	данные отсутствуют
139	68191.76	122154.57	данные отсутствуют	данные отсутствуют
139	68191.76	122154.57	данные отсутствуют	данные отсутствуют
139	68191.76	122154.57	данные отсутствуют	данные отсутствуют
139	68191.76	122154.57	данные отсутствуют	данные отсутствуют
139	68191.76	122154.57	данные отсутствуют	данные отсутствуют
140	68190.04	122154.8	данные отсутствуют	данные отсутствуют
140	68190.04	122154.8	данные отсутствуют	данные отсутствуют
140	68190.04	122154.8	данные отсутствуют	данные отсутствуют
140	68190.04	122154.8	данные отсутствуют	данные отсутствуют
140	68190.04	122154.8	данные отсутствуют	данные отсутствуют

Государственный регистратор		ФГИС ЕГРН	
полное наименование должности		инициалы, фамилия	
		подпись	
		М.П.	



Выписка из Единого государственного реестра недвижимости об объекте недвижимости  
**Сведения о частях земельного участка**

<b>Земельный участок</b>	
Лист № <u>    </u> Раздела <u>4.2</u>	Всего листов выписки: <u>    </u>
(вид объекта недвижимости)	
Всего листов раздела <u>4.2</u> : <u>    </u>	Всего разделов: <u>    </u>
<b>24.06.2021 № 99/2021/400650064</b>	
Кадастровый номер: <b>78:42:0016202:7</b>	

Номер точки	Координаты, м		Описание закрепления на местности	Средняя квадратическая погрешность определения координат характерных точек границы части земельного участка, м
	X	Y		
1	2	3	4	5
140	68190.04	122154.8	данные отсутствуют	данные отсутствуют
140	68190.04	122154.8	данные отсутствуют	данные отсутствуют
140	68190.04	122154.8	данные отсутствуют	данные отсутствуют
140	68190.04	122154.8	данные отсутствуют	данные отсутствуют
141	68188.34	122155.18	данные отсутствуют	данные отсутствуют
141	68188.34	122155.18	данные отсутствуют	данные отсутствуют
141	68188.34	122155.18	данные отсутствуют	данные отсутствуют
141	68188.34	122155.18	данные отсутствуют	данные отсутствуют
141	68188.34	122155.18	данные отсутствуют	данные отсутствуют
141	68188.34	122155.18	данные отсутствуют	данные отсутствуют
141	68188.34	122155.18	данные отсутствуют	данные отсутствуют
141	68188.34	122155.18	данные отсутствуют	данные отсутствуют
141	68188.34	122155.18	данные отсутствуют	данные отсутствуют
142	68186.69	122155.69	данные отсутствуют	данные отсутствуют
142	68186.69	122155.69	данные отсутствуют	данные отсутствуют
142	68186.69	122155.69	данные отсутствуют	данные отсутствуют
142	68186.69	122155.69	данные отсутствуют	данные отсутствуют

Государственный регистратор	ФГИС ЕГРН
полное наименование должности	инициалы, фамилия
	подпись
	М.П.

Выписка из Единого государственного реестра недвижимости об объекте недвижимости  
**Сведения о частях земельного участка**

<b>Земельный участок</b>	
(вид объекта недвижимости)	
Лист № <u>    </u> Раздела <u>4.2</u>	Всего листов выписки: <u>    </u>
Всего листов раздела <u>4.2</u> : <u>    </u>	Всего разделов: <u>    </u>
<b>24.06.2021 № 99/2021/400650064</b>	
Кадастровый номер: <b>78:42:0016202:7</b>	

Номер точки	Координаты, м		Описание закрепления на местности	Средняя квадратическая погрешность определения координат характерных точек границы части земельного участка, м
	X	Y		
1	2	3	4	5
142	68186.69	122155.69	данные отсутствуют	данные отсутствуют
142	68186.69	122155.69	данные отсутствуют	данные отсутствуют
142	68186.69	122155.69	данные отсутствуют	данные отсутствуют
142	68186.69	122155.69	данные отсутствуют	данные отсутствуют
142	68186.69	122155.69	данные отсутствуют	данные отсутствуют
143	68185.08	122156.35	данные отсутствуют	данные отсутствуют
143	68185.08	122156.35	данные отсутствуют	данные отсутствуют
143	68185.08	122156.35	данные отсутствуют	данные отсутствуют
143	68185.08	122156.35	данные отсутствуют	данные отсутствуют
143	68185.08	122156.35	данные отсутствуют	данные отсутствуют
143	68185.08	122156.35	данные отсутствуют	данные отсутствуют
143	68185.08	122156.35	данные отсутствуют	данные отсутствуют
143	68185.08	122156.35	данные отсутствуют	данные отсутствуют
143	68185.08	122156.35	данные отсутствуют	данные отсутствуют
144	68183.54	122157.14	данные отсутствуют	данные отсутствуют
144	68183.54	122157.14	данные отсутствуют	данные отсутствуют
144	68183.54	122157.14	данные отсутствуют	данные отсутствуют

Государственный регистратор		ФГИС ЕГРН
полное наименование должности	подпись	инициалы, фамилия

М.П.

Выписка из Единого государственного реестра недвижимости об объекте недвижимости  
**Сведения о частях земельного участка**

<b>Земельный участок</b>	
(вид объекта недвижимости)	
Лист № <u>    </u> Раздела <u>4.2</u>	Всего листов раздела <u>4.2</u> : <u>    </u>
Всего листов выписки: <u>    </u>	
<b>24.06.2021 № 99/2021/400650064</b>	
Кадастровый номер: <b>78:42:0016202:7</b>	

Номер точки	Координаты, м		Описание закрепления на местности	Средняя квадратическая погрешность определения координат характерных точек границы части земельного участка, м
	X	Y		
1	2	3	4	5
144	68183.54	122157.14	данные отсутствуют	данные отсутствуют
144	68183.54	122157.14	данные отсутствуют	данные отсутствуют
144	68183.54	122157.14	данные отсутствуют	данные отсутствуют
144	68183.54	122157.14	данные отсутствуют	данные отсутствуют
144	68183.54	122157.14	данные отсутствуют	данные отсутствуют
144	68183.54	122157.14	данные отсутствуют	данные отсутствуют
145	68182.07	122158.06	данные отсутствуют	данные отсутствуют
145	68182.07	122158.06	данные отсутствуют	данные отсутствуют
145	68182.07	122158.06	данные отсутствуют	данные отсутствуют
145	68182.07	122158.06	данные отсутствуют	данные отсутствуют
145	68182.07	122158.06	данные отсутствуют	данные отсутствуют
145	68182.07	122158.06	данные отсутствуют	данные отсутствуют
145	68182.07	122158.06	данные отсутствуют	данные отсутствуют
145	68182.07	122158.06	данные отсутствуют	данные отсутствуют
146	68180.69	122159.11	данные отсутствуют	данные отсутствуют
146	68180.69	122159.11	данные отсутствуют	данные отсутствуют

Государственный регистратор	ФГИС ЕГРН
полное наименование должности	подпись
	инициалы, фамилия

М.П.

Выписка из Единого государственного реестра недвижимости об объекте недвижимости  
**Сведения о частях земельного участка**

<b>Земельный участок</b>	
Лист № <u>    </u> Раздела <u>4.2</u>	Всего листов выписки: <u>    </u>
(вид объекта недвижимости)	
Всего листов раздела <u>4.2</u> : <u>    </u>	Всего разделов: <u>    </u>
<b>24.06.2021 № 99/2021/400650064</b>	
Кадастровый номер: <b>78:42:0016202:7</b>	

Номер точки	Координаты, м		Описание закрепления на местности	Средняя квадратическая погрешность определения координат характерных точек границы части земельного участка, м
	X	Y		
1	2	3	4	5
146	68180.69	122159.11	данные отсутствуют	данные отсутствуют
146	68180.69	122159.11	данные отсутствуют	данные отсутствуют
146	68180.69	122159.11	данные отсутствуют	данные отсутствуют
146	68180.69	122159.11	данные отсутствуют	данные отсутствуют
146	68180.69	122159.11	данные отсутствуют	данные отсутствуют
146	68180.69	122159.11	данные отсутствуют	данные отсутствуют
146	68180.69	122159.11	данные отсутствуют	данные отсутствуют
147	68174.28	122161.53	данные отсутствуют	данные отсутствуют
147	68174.28	122161.53	данные отсутствуют	данные отсутствуют
147	68174.28	122161.53	данные отсутствуют	данные отсутствуют
147	68174.28	122161.53	данные отсутствуют	данные отсутствуют
147	68174.28	122161.53	данные отсутствуют	данные отсутствуют
147	68174.28	122161.53	данные отсутствуют	данные отсутствуют
147	68174.28	122161.53	данные отсутствуют	данные отсутствуют
147	68174.28	122161.53	данные отсутствуют	данные отсутствуют
148	68167.53	122166.67	данные отсутствуют	данные отсутствуют

Государственный регистратор	ФГИС ЕГРН
полное наименование должности	подпись
	инициалы, фамилия

М.П.

Выписка из Единого государственного реестра недвижимости об объекте недвижимости  
**Сведения о частях земельного участка**

<b>Земельный участок</b>	
(вид объекта недвижимости)	
Лист № <u>   </u> Раздела <u>4.2</u>	Всего листов раздела <u>4.2</u> : <u>   </u>
Всего листов выписки: <u>   </u>	
<b>24.06.2021 № 99/2021/400650064</b>	
Кадастровый номер: <b>78:42:0016202:7</b>	

Номер точки	Координаты, м		Описание закрепления на местности	Средняя квадратическая погрешность определения координат характерных точек границы части земельного участка, м
	X	Y		
1	2	3	4	5
148	68167.53	122166.67	данные отсутствуют	данные отсутствуют
148	68167.53	122166.67	данные отсутствуют	данные отсутствуют
148	68167.53	122166.67	данные отсутствуют	данные отсутствуют
148	68167.53	122166.67	данные отсутствуют	данные отсутствуют
149	68157.02	122172.13	данные отсутствуют	данные отсутствуют
149	68157.02	122172.13	данные отсутствуют	данные отсутствуют
149	68157.02	122172.13	данные отсутствуют	данные отсутствуют
149	68157.02	122172.13	данные отсутствуют	данные отсутствуют
149	68157.02	122172.13	данные отсутствуют	данные отсутствуют
149	68157.02	122172.13	данные отсутствуют	данные отсутствуют
149	68157.02	122172.13	данные отсутствуют	данные отсутствуют
149	68157.02	122172.13	данные отсутствуют	данные отсутствуют
149	68157.02	122172.13	данные отсутствуют	данные отсутствуют
149	68157.02	122172.13	данные отсутствуют	данные отсутствуют
149	68157.02	122172.13	данные отсутствуют	данные отсутствуют
150	68150.69	122182.61	данные отсутствуют	данные отсутствуют
150	68150.69	122182.61	данные отсутствуют	данные отсутствуют
150	68150.69	122182.61	данные отсутствуют	данные отсутствуют
150	68150.69	122182.61	данные отсутствуют	данные отсутствуют

Государственный регистратор		ФГИС ЕГРН	
полное наименование должности		инициалы, фамилия	
		подпись	
		М.П.	

Выписка из Единого государственного реестра недвижимости об объекте недвижимости  
**Сведения о частях земельного участка**

<b>Земельный участок</b>	
Лист № <u>    </u> Раздела <u>4.2</u>	Всего листов раздела <u>4.2</u> : <u>    </u>
<b>24.06.2021 № 99/2021/400650064</b>	Всего листов выписки: <u>    </u>
Кадастровый номер: <b>78:42:0016202:7</b>	

(вид объекта недвижимости)

Номер точки	Координаты, м		Описание закрепления на местности	Средняя квадратическая погрешность определения координат характерных точек границы части земельного участка, м
	X	Y		
1	2	3	4	5
150	68150.69	122182.61	данные отсутствуют	данные отсутствуют
150	68150.69	122182.61	данные отсутствуют	данные отсутствуют
151	68149.47	122183.63	данные отсутствуют	данные отсутствуют
151	68149.47	122183.63	данные отсутствуют	данные отсутствуют
151	68149.47	122183.63	данные отсутствуют	данные отсутствуют
151	68149.47	122183.63	данные отсутствуют	данные отсутствуют
151	68149.47	122183.63	данные отсутствуют	данные отсутствуют
152	68148.18	122184.56	данные отсутствуют	данные отсутствуют
152	68148.18	122184.56	данные отсутствуют	данные отсутствуют
152	68148.18	122184.56	данные отсутствуют	данные отсутствуют
152	68148.18	122184.56	данные отсутствуют	данные отсутствуют
153	68146.81	122185.37	данные отсутствуют	данные отсутствуют
153	68146.81	122185.37	данные отсутствуют	данные отсутствуют
153	68146.81	122185.37	данные отсутствуют	данные отсутствуют
153	68146.81	122185.37	данные отсутствуют	данные отсутствуют

Государственный регистратор	ФГИС ЕГРН
полное наименование должности	подпись
	инициалы, фамилия

М.П.

Выписка из Единого государственного реестра недвижимости об объекте недвижимости  
**Сведения о частях земельного участка**

<b>Земельный участок</b>	
Лист № <u>    </u> Раздела <u>4.2</u>	Всего листов выписки: <u>    </u>
(вид объекта недвижимости)	
Всего листов раздела <u>4.2</u> : <u>    </u>	Всего разделов: <u>    </u>
<b>24.06.2021 № 99/2021/400650064</b>	
Кадастровый номер: <b>78:42:0016202:7</b>	

Номер точки	Координаты, м		Описание закрепления на местности	Средняя квадратическая погрешность определения координат характерных точек границы части земельного участка, м
	X	Y		
1	2	3	4	5
154	68145.38	122186.07	данные отсутствуют	данные отсутствуют
154	68145.38	122186.07	данные отсутствуют	данные отсутствуют
154	68145.38	122186.07	данные отсутствуют	данные отсутствуют
154	68145.38	122186.07	данные отсутствуют	данные отсутствуют
154	68145.38	122186.07	данные отсутствуют	данные отсутствуют
154	68145.38	122186.07	данные отсутствуют	данные отсутствуют
154	68145.38	122186.07	данные отсутствуют	данные отсутствуют
154	68145.38	122186.07	данные отсутствуют	данные отсутствуют
155	68143.9	122186.64	данные отсутствуют	данные отсутствуют
155	68143.9	122186.64	данные отсутствуют	данные отсутствуют
155	68143.9	122186.64	данные отсутствуют	данные отсутствуют
155	68143.9	122186.64	данные отсутствуют	данные отсутствуют
155	68143.9	122186.64	данные отсутствуют	данные отсутствуют
155	68143.9	122186.64	данные отсутствуют	данные отсутствуют
155	68143.9	122186.64	данные отсутствуют	данные отсутствуют
156	68142.38	122187.1	данные отсутствуют	данные отсутствуют

Государственный регистратор	ФГИС ЕГРН
полное наименование должности	подпись
	инициалы, фамилия

М.П.

Выписка из Единого государственного реестра недвижимости об объекте недвижимости  
**Сведения о частях земельного участка**

<b>Земельный участок</b>	
(вид объекта недвижимости)	
Лист № <u>    </u> Раздела <u>4.2</u>	Всего листов раздела <u>4.2</u> : <u>    </u>
Всего листов выписки: <u>    </u>	
<b>24.06.2021 № 99/2021/400650064</b>	
Кадастровый номер: <b>78:42:0016202:7</b>	

Номер точки	Координаты, м		Описание закрепления на местности	Средняя квадратическая погрешность определения координат характерных точек границы части земельного участка, м
	X	Y		
1	2	3	4	5
156	68142.38	122187.1	данные отсутствуют	данные отсутствуют
156	68142.38	122187.1	данные отсутствуют	данные отсутствуют
156	68142.38	122187.1	данные отсутствуют	данные отсутствуют
156	68142.38	122187.1	данные отсутствуют	данные отсутствуют
156	68142.38	122187.1	данные отсутствуют	данные отсутствуют
156	68142.38	122187.1	данные отсутствуют	данные отсутствуют
156	68142.38	122187.1	данные отсутствуют	данные отсутствуют
156	68142.38	122187.1	данные отсутствуют	данные отсутствуют
156	68142.38	122187.1	данные отсутствуют	данные отсутствуют
157	68140.82	122187.42	данные отсутствуют	данные отсутствуют
157	68140.82	122187.42	данные отсутствуют	данные отсутствуют
157	68140.82	122187.42	данные отсутствуют	данные отсутствуют
157	68140.82	122187.42	данные отсутствуют	данные отсутствуют
157	68140.82	122187.42	данные отсутствуют	данные отсутствуют
157	68140.82	122187.42	данные отсутствуют	данные отсутствуют
157	68140.82	122187.42	данные отсутствуют	данные отсутствуют
157	68140.82	122187.42	данные отсутствуют	данные отсутствуют
157	68140.82	122187.42	данные отсутствуют	данные отсутствуют
157	68140.82	122187.42	данные отсутствуют	данные отсутствуют
157	68140.82	122187.42	данные отсутствуют	данные отсутствуют
157	68140.82	122187.42	данные отсутствуют	данные отсутствуют

Государственный регистратор	ФГИС ЕГРН
полное наименование должности	подпись
	инициалы, фамилия

М.П.



Выписка из Единого государственного реестра недвижимости об объекте недвижимости  
**Сведения о частях земельного участка**

<b>Земельный участок</b>	
Лист № <u>    </u> Раздела <u>4.2</u>	Всего листов выписки: <u>    </u>
(вид объекта недвижимости)	
Всего листов раздела <u>4.2</u> : <u>    </u>	Всего разделов: <u>    </u>
<b>24.06.2021 № 99/2021/400650064</b>	
Кадастровый номер: <b>78:42:0016202:7</b>	

Номер точки	Координаты, м		Описание закрепления на местности	Средняя квадратическая погрешность определения координат характерных точек границы части земельного участка, м
	X	Y		
1	2	3	4	5
158	68139.24	122187.62	данные отсутствуют	данные отсутствуют
158	68139.24	122187.62	данные отсутствуют	данные отсутствуют
158	68139.24	122187.62	данные отсутствуют	данные отсутствуют
158	68139.24	122187.62	данные отсутствуют	данные отсутствуют
158	68139.24	122187.62	данные отсутствуют	данные отсутствуют
158	68139.24	122187.62	данные отсутствуют	данные отсутствуют
158	68139.24	122187.62	данные отсутствуют	данные отсутствуют
158	68139.24	122187.62	данные отсутствуют	данные отсутствуют
158	68139.24	122187.62	данные отсутствуют	данные отсутствуют
158	68139.24	122187.62	данные отсутствуют	данные отсутствуют
159	68137.65	122187.68	данные отсутствуют	данные отсутствуют
159	68137.65	122187.68	данные отсутствуют	данные отсутствуют
159	68137.65	122187.68	данные отсутствуют	данные отсутствуют
159	68137.65	122187.68	данные отсутствуют	данные отсутствуют
159	68137.65	122187.68	данные отсутствуют	данные отсутствуют
159	68137.65	122187.68	данные отсутствуют	данные отсутствуют
159	68137.65	122187.68	данные отсутствуют	данные отсутствуют
159	68137.65	122187.68	данные отсутствуют	данные отсутствуют
159	68137.65	122187.68	данные отсутствуют	данные отсутствуют

Государственный регистратор		ФГИС ЕГРН
полное наименование должности	подпись	инициалы, фамилия
		М.П.

Выписка из Единого государственного реестра недвижимости об объекте недвижимости  
**Сведения о частях земельного участка**

<b>Земельный участок</b>	
(вид объекта недвижимости)	
Лист № <u>    </u> Раздела <u>4.2</u>	Всего листов раздела <u>4.2</u> : <u>    </u>
Всего листов выписки: <u>    </u>	
<b>24.06.2021 № 99/2021/400650064</b>	
Кадастровый номер: <b>78:42:0016202:7</b>	

Номер точки	Координаты, м		Описание закрепления на местности	Средняя квадратическая погрешность определения координат характерных точек границы части земельного участка, м
	X	Y		
1	2	3	4	5
159	68137.65	122187.68	данные отсутствуют	данные отсутствуют
160	68136.07	122187.62	данные отсутствуют	данные отсутствуют
160	68136.07	122187.62	данные отсутствуют	данные отсутствуют
160	68136.07	122187.62	данные отсутствуют	данные отсутствуют
160	68136.07	122187.62	данные отсутствуют	данные отсутствуют
160	68136.07	122187.62	данные отсутствуют	данные отсутствуют
160	68136.07	122187.62	данные отсутствуют	данные отсутствуют
160	68136.07	122187.62	данные отсутствуют	данные отсутствуют
160	68136.07	122187.62	данные отсутствуют	данные отсутствуют
160	68136.07	122187.62	данные отсутствуют	данные отсутствуют
160	68136.07	122187.62	данные отсутствуют	данные отсутствуют
160	68136.07	122187.62	данные отсутствуют	данные отсутствуют
161	68124.17	122184.36	данные отсутствуют	данные отсутствуют
161	68124.17	122184.36	данные отсутствуют	данные отсутствуют
161	68124.17	122184.36	данные отсутствуют	данные отсутствуют
161	68124.17	122184.36	данные отсутствуют	данные отсутствуют
161	68124.17	122184.36	данные отсутствуют	данные отсутствуют
161	68124.17	122184.36	данные отсутствуют	данные отсутствуют
161	68124.17	122184.36	данные отсутствуют	данные отсутствуют

Государственный регистратор		ФГИС ЕГРН	
полное наименование должности		инициалы, фамилия	
		подпись	
		М.П.	

Выписка из Единого государственного реестра недвижимости об объекте недвижимости  
**Сведения о частях земельного участка**

<b>Земельный участок</b>	
Лист № <u>    </u> Раздела <u>4.2</u>	Всего листов выписки: <u>    </u>
(вид объекта недвижимости)	
Всего листов раздела <u>4.2</u> : <u>    </u>	Всего разделов: <u>    </u>
<b>24.06.2021 № 99/2021/400650064</b>	
Кадастровый номер: <b>78:42:0016202:7</b>	

Номер точки	Координаты, м		Описание закрепления на местности	Средняя квадратическая погрешность определения координат характерных точек границы части земельного участка, м
	X	Y		
1	2	3	4	5
161	68124.17	122184.36	данные отсутствуют	данные отсутствуют
161	68124.17	122184.36	данные отсутствуют	данные отсутствуют
162	68109.79	122186.03	данные отсутствуют	данные отсутствуют
162	68109.79	122186.03	данные отсутствуют	данные отсутствуют
162	68109.79	122186.03	данные отсутствуют	данные отсутствуют
162	68109.79	122186.03	данные отсутствуют	данные отсутствуют
162	68109.79	122186.03	данные отсутствуют	данные отсутствуют
163	68107.37	122185.93	данные отсутствуют	данные отсутствуют
163	68107.37	122185.93	данные отсутствуют	данные отсутствуют
163	68107.37	122185.93	данные отсутствуют	данные отсутствуют
163	68107.37	122185.93	данные отсутствуют	данные отсутствуют
163	68107.37	122185.93	данные отсутствуют	данные отсутствуют
164	68104.97	122185.7	данные отсутствуют	данные отсутствуют
164	68104.97	122185.7	данные отсутствуют	данные отсутствуют
164	68104.97	122185.7	данные отсутствуют	данные отсутствуют
164	68104.97	122185.7	данные отсутствуют	данные отсутствуют
164	68104.97	122185.7	данные отсутствуют	данные отсутствуют

Государственный регистратор		ФГИС ЕГРН	
полное наименование должности		инициалы, фамилия	
		подпись	
		М.П.	

Выписка из Единого государственного реестра недвижимости об объекте недвижимости  
**Сведения о частях земельного участка**

<b>Земельный участок</b>	
(вид объекта недвижимости)	
Лист № <u>    </u> Раздела <u>4.2</u>	Всего листов раздела <u>4.2</u> : <u>    </u>
Всего листов выписки: <u>    </u>	
<b>24.06.2021 № 99/2021/400650064</b>	
Кадастровый номер: <b>78:42:0016202:7</b>	

Номер точки	Координаты, м		Описание закрепления на местности	Средняя квадратическая погрешность определения координат характерных точек границы части земельного участка, м
	X	Y		
1	2	3	4	5
165	68102.58	122185.31	данные отсутствуют	данные отсутствуют
165	68102.58	122185.31	данные отсутствуют	данные отсутствуют
165	68102.58	122185.31	данные отсутствуют	данные отсутствуют
165	68102.58	122185.31	данные отсутствуют	данные отсутствуют
165	68102.58	122185.31	данные отсутствуют	данные отсутствуют
166	68100.22	122184.78	данные отсутствуют	данные отсутствуют
166	68100.22	122184.78	данные отсутствуют	данные отсутствуют
166	68100.22	122184.78	данные отсутствуют	данные отсутствуют
166	68100.22	122184.78	данные отсутствуют	данные отсутствуют
166	68100.22	122184.78	данные отсутствуют	данные отсутствуют
167	68097.9	122184.1	данные отсутствуют	данные отсутствуют
167	68097.9	122184.1	данные отсутствуют	данные отсутствуют
167	68097.9	122184.1	данные отсутствуют	данные отсутствуют
167	68097.9	122184.1	данные отсутствуют	данные отсутствуют
167	68097.9	122184.1	данные отсутствуют	данные отсутствуют
168	68095.63	122183.29	данные отсутствуют	данные отсутствуют
168	68095.63	122183.29	данные отсутствуют	данные отсутствуют

Государственный регистратор		ФГИС ЕГРН	
полное наименование должности		инициалы, фамилия	
		подпись	
		М.П.	

Выписка из Единого государственного реестра недвижимости об объекте недвижимости  
**Сведения о частях земельного участка**

<b>Земельный участок</b>	
(вид объекта недвижимости)	
Лист № <u>    </u> Раздела <u>4.2</u>	Всего листов раздела <u>4.2</u> : <u>    </u>
Всего листов выписки: <u>    </u>	
<b>24.06.2021 № 99/2021/400650064</b>	
Кадастровый номер: <b>78:42:0016202:7</b>	

Номер точки	Координаты, м		Описание закрепления на местности	Средняя квадратическая погрешность определения координат характерных точек границы части земельного участка, м
	X	Y		
1	2	3	4	5
168	68095.63	122183.29	данные отсутствуют	данные отсутствуют
168	68095.63	122183.29	данные отсутствуют	данные отсутствуют
168	68095.63	122183.29	данные отсутствуют	данные отсутствуют
169	68093.41	122182.33	данные отсутствуют	данные отсутствуют
169	68093.41	122182.33	данные отсутствуют	данные отсутствуют
169	68093.41	122182.33	данные отсутствуют	данные отсутствуют
169	68093.41	122182.33	данные отсутствуют	данные отсутствуют
169	68093.41	122182.33	данные отсутствуют	данные отсутствуют
170	68091.25	122181.25	данные отсутствуют	данные отсутствуют
170	68091.25	122181.25	данные отсутствуют	данные отсутствуют
170	68091.25	122181.25	данные отсутствуют	данные отсутствуют
170	68091.25	122181.25	данные отсутствуют	данные отсутствуют
170	68091.25	122181.25	данные отсутствуют	данные отсутствуют
170	68091.25	122181.25	данные отсутствуют	данные отсутствуют
171	68089.16	122180.03	данные отсутствуют	данные отсутствуют
171	68089.16	122180.03	данные отсутствуют	данные отсутствуют
171	68089.16	122180.03	данные отсутствуют	данные отсутствуют
171	68089.16	122180.03	данные отсутствуют	данные отсутствуют

Государственный регистратор		ФГИС ЕГРН	
полное наименование должности		инициалы, фамилия	
		подпись	
		М.П.	

Выписка из Единого государственного реестра недвижимости об объекте недвижимости  
**Сведения о частях земельного участка**

<b>Земельный участок</b>	
Лист № <u>    </u> Раздела <u>4.2</u>	Всего листов выписки: <u>    </u>
(вид объекта недвижимости)	
Всего листов раздела <u>4.2</u> : <u>    </u>	Всего разделов: <u>    </u>
<b>24.06.2021 № 99/2021/400650064</b>	
Кадастровый номер: <b>78:42:0016202:7</b>	

Номер точки	Координаты, м		Описание закрепления на местности	Средняя квадратическая погрешность определения координат характерных точек границы части земельного участка, м
	X	Y		
1	2	3	4	5
171	68089.16	122180.03	данные отсутствуют	данные отсутствуют
172	68087.16	122178.69	данные отсутствуют	данные отсутствуют
172	68087.16	122178.69	данные отсутствуют	данные отсутствуют
172	68087.16	122178.69	данные отсутствуют	данные отсутствуют
172	68087.16	122178.69	данные отсутствуют	данные отсутствуют
172	68087.16	122178.69	данные отсутствуют	данные отсутствуют
173	68084.56	122176.15	данные отсутствуют	данные отсутствуют
173	68084.56	122176.15	данные отсутствуют	данные отсутствуют
173	68084.56	122176.15	данные отсутствуют	данные отсутствуют
173	68084.56	122176.15	данные отсутствуют	данные отсутствуют
173	68084.56	122176.15	данные отсутствуют	данные отсутствуют
173	68084.56	122176.15	данные отсутствуют	данные отсутствуют
174	68084.4	122173.25	данные отсутствуют	данные отсутствуют
174	68084.4	122173.25	данные отсутствуют	данные отсутствуют
174	68084.4	122173.25	данные отсутствуют	данные отсутствуют
174	68084.4	122173.25	данные отсутствуют	данные отсутствуют
174	68084.4	122173.25	данные отсутствуют	данные отсутствуют
175	68086.15	122165.71	данные отсутствуют	данные отсутствуют

Государственный регистратор	ФГИС ЕГРН
полное наименование должности	подпись
	инициалы, фамилия

М.П.

Выписка из Единого государственного реестра недвижимости об объекте недвижимости  
**Сведения о частях земельного участка**

<b>Земельный участок</b>	
Лист № <u>    </u> Раздела <u>4.2</u>	Всего листов выписки: <u>    </u>
(вид объекта недвижимости)	
Всего листов раздела <u>4.2</u> : <u>    </u>	Всего разделов: <u>    </u>
<b>24.06.2021 № 99/2021/400650064</b>	
Кадастровый номер: <b>78:42:0016202:7</b>	

Номер точки	Координаты, м		Описание закрепления на местности	Средняя квадратическая погрешность определения координат характерных точек границы части земельного участка, м
	X	Y		
1	2	3	4	5
175	68086.15	122165.71	данные отсутствуют	данные отсутствуют
175	68086.15	122165.71	данные отсутствуют	данные отсутствуют
175	68086.15	122165.71	данные отсутствуют	данные отсутствуют
175	68086.15	122165.71	данные отсутствуют	данные отсутствуют
176	68088.09	122162.03	данные отсутствуют	данные отсутствуют
176	68088.09	122162.03	данные отсутствуют	данные отсутствуют
176	68088.09	122162.03	данные отсутствуют	данные отсутствуют
176	68088.09	122162.03	данные отсутствуют	данные отсутствуют
177	68088.27	122161.17	данные отсутствуют	данные отсутствуют
177	68088.27	122161.17	данные отсутствуют	данные отсутствуют
177	68088.27	122161.17	данные отсутствуют	данные отсутствуют
177	68088.27	122161.17	данные отсутствуют	данные отсутствуют
177	68088.27	122161.17	данные отсутствуют	данные отсутствуют
178	68088.31	122160.3	данные отсутствуют	данные отсутствуют
178	68088.31	122160.3	данные отсутствуют	данные отсутствуют
178	68088.31	122160.3	данные отсутствуют	данные отсутствуют

Государственный регистратор	ФГИС ЕГРН
полное наименование должности	подпись
	инициалы, фамилия

М.П.

Выписка из Единого государственного реестра недвижимости об объекте недвижимости  
**Сведения о частях земельного участка**

<b>Земельный участок</b>	
(вид объекта недвижимости)	
Лист № <u>    </u> Раздела <u>4.2</u>	Всего листов выписки: <u>    </u>
Всего листов раздела <u>4.2</u> : <u>    </u>	Всего разделов: <u>    </u>
<b>24.06.2021 № 99/2021/400650064</b>	
Кадастровый номер: <b>78:42:0016202:7</b>	

Номер точки	Координаты, м		Описание закрепления на местности	Средняя квадратическая погрешность определения координат характерных точек границы части земельного участка, м
	X	Y		
1	2	3	4	5
178	68088.31	122160.3	данные отсутствуют	данные отсутствуют
178	68088.31	122160.3	данные отсутствуют	данные отсутствуют
179	68088.2	122159.44	данные отсутствуют	данные отсутствуют
179	68088.2	122159.44	данные отсутствуют	данные отсутствуют
179	68088.2	122159.44	данные отсутствуют	данные отсутствуют
179	68088.2	122159.44	данные отсутствуют	данные отсутствуют
179	68088.2	122159.44	данные отсутствуют	данные отсутствуют
180	68087.94	122158.61	данные отсутствуют	данные отсутствуют
180	68087.94	122158.61	данные отсутствуют	данные отсутствуют
180	68087.94	122158.61	данные отсутствуют	данные отсутствуют
180	68087.94	122158.61	данные отсутствуют	данные отсутствуют
180	68087.94	122158.61	данные отсутствуют	данные отсутствуют
181	68087.54	122157.84	данные отсутствуют	данные отсутствуют
181	68087.54	122157.84	данные отсутствуют	данные отсутствуют
181	68087.54	122157.84	данные отсутствуют	данные отсутствуют
181	68087.54	122157.84	данные отсутствуют	данные отсутствуют
181	68087.54	122157.84	данные отсутствуют	данные отсутствуют
181	68087.54	122157.84	данные отсутствуют	данные отсутствуют

Государственный регистратор	ФГИС ЕГРН
полное наименование должности	подпись
	инициалы, фамилия

М.П.



Выписка из Единого государственного реестра недвижимости об объекте недвижимости  
**Сведения о частях земельного участка**

<b>Земельный участок</b>	
(вид объекта недвижимости)	
Лист № <u>    </u> Раздела <u>4.2</u>	Всего листов выписки: <u>    </u>
Всего листов раздела <u>4.2</u> : <u>    </u>	Всего разделов: <u>    </u>
<b>24.06.2021 № 99/2021/400650064</b>	
Кадастровый номер: <b>78:42:0016202:7</b>	

Номер точки	Координаты, м		Описание закрепления на местности	Средняя квадратическая погрешность определения координат характерных точек границы части земельного участка, м
	X	Y		
1	2	3	4	5
182	68087.02	122157.14	данные отсутствуют	данные отсутствуют
182	68087.02	122157.14	данные отсутствуют	данные отсутствуют
182	68087.02	122157.14	данные отсутствуют	данные отсутствуют
182	68087.02	122157.14	данные отсутствуют	данные отсутствуют
182	68087.02	122157.14	данные отсутствуют	данные отсутствуют
183	68086.38	122156.54	данные отсутствуют	данные отсутствуют
183	68086.38	122156.54	данные отсутствуют	данные отсутствуют
183	68086.38	122156.54	данные отсутствуют	данные отсутствуют
183	68086.38	122156.54	данные отсутствуют	данные отсутствуют
183	68086.38	122156.54	данные отсутствуют	данные отсутствуют
184	68085.66	122156.07	данные отсутствуют	данные отсутствуют
184	68085.66	122156.07	данные отсутствуют	данные отсутствуют
184	68085.66	122156.07	данные отсутствуют	данные отсутствуют
184	68085.66	122156.07	данные отсутствуют	данные отсутствуют
185	68084.86	122155.72	данные отсутствуют	данные отсутствуют
185	68084.86	122155.72	данные отсутствуют	данные отсутствуют

Государственный регистратор		ФГИС ЕГРН	
полное наименование должности		инициалы, фамилия	
		подпись	
		М.П.	

Выписка из Единого государственного реестра недвижимости об объекте недвижимости  
**Сведения о частях земельного участка**

<b>Земельный участок</b>	
Лист № <u>    </u> Раздела <u>4.2</u>	Всего листов раздела <u>4.2</u> : <u>    </u>
(вид объекта недвижимости)	
Всего листов выписки: <u>    </u>	Всего разделов: <u>    </u>
<b>24.06.2021 № 99/2021/400650064</b>	
Кадастровый номер: <b>78:42:0016202:7</b>	

Номер точки	Координаты, м		Описание закрепления на местности	Средняя квадратическая погрешность определения координат характерных точек границы части земельного участка, м
	X	Y		
1	2	3	4	5
185	68084.86	122155.72	данные отсутствуют	данные отсутствуют
185	68084.86	122155.72	данные отсутствуют	данные отсутствуют
185	68084.86	122155.72	данные отсутствуют	данные отсутствуют
186	68084.01	122155.51	данные отсутствуют	данные отсутствуют
186	68084.01	122155.51	данные отсутствуют	данные отсутствуют
186	68084.01	122155.51	данные отсутствуют	данные отсутствуют
186	68084.01	122155.51	данные отсутствуют	данные отсутствуют
186	68084.01	122155.51	данные отсутствуют	данные отсутствуют
187	68083.15	122155.46	данные отсутствуют	данные отсутствуют
187	68083.15	122155.46	данные отсутствуют	данные отсутствуют
187	68083.15	122155.46	данные отсутствуют	данные отсутствуют
187	68083.15	122155.46	данные отсутствуют	данные отсутствуют
187	68083.15	122155.46	данные отсутствуют	данные отсутствуют
187	68083.15	122155.46	данные отсутствуют	данные отсутствуют
188	68079.04	122154.39	данные отсутствуют	данные отсутствуют
188	68079.04	122154.39	данные отсутствуют	данные отсутствуют
188	68079.04	122154.39	данные отсутствуют	данные отсутствуют
188	68079.04	122154.39	данные отсутствуют	данные отсутствуют

Государственный регистратор	ФГИС ЕГРН
полное наименование должности	инициалы, фамилия
	подпись

М.П.

Выписка из Единого государственного реестра недвижимости об объекте недвижимости  
**Сведения о частях земельного участка**

<b>Земельный участок</b>	
Лист № <u>    </u> Раздела <u>4.2</u>	Всего листов раздела <u>4.2</u> : <u>    </u>
(вид объекта недвижимости)	
Всего листов выписки: <u>    </u>	
<b>24.06.2021 № 99/2021/400650064</b>	
Кадастровый номер: <b>78:42:0016202:7</b>	

Номер точки	Координаты, м		Описание закрепления на местности	Средняя квадратическая погрешность определения координат характерных точек границы части земельного участка, м
	X	Y		
1	2	3	4	5
188	68079.04	122154.39	данные отсутствуют	данные отсутствуют
189	68072.21	122142.91	данные отсутствуют	данные отсутствуют
189	68072.21	122142.91	данные отсутствуют	данные отсутствуют
189	68072.21	122142.91	данные отсутствуют	данные отсутствуют
189	68072.21	122142.91	данные отсутствуют	данные отсутствуют
189	68072.21	122142.91	данные отсутствуют	данные отсутствуют
189	68072.21	122142.91	данные отсутствуют	данные отсутствуют
189	68072.21	122142.91	данные отсутствуют	данные отсутствуют
190	68071.78	122143.17	данные отсутствуют	данные отсутствуют
190	68071.78	122143.17	данные отсутствуют	данные отсутствуют
190	68071.78	122143.17	данные отсутствуют	данные отсутствуют
190	68071.78	122143.17	данные отсутствуют	данные отсутствуют
190	68071.78	122143.17	данные отсутствуют	данные отсутствуют
190	68071.78	122143.17	данные отсутствуют	данные отсутствуют
190	68071.78	122143.17	данные отсутствуют	данные отсутствуют
191	68078.71	122154.82	данные отсутствуют	данные отсутствуют
191	68078.71	122154.82	данные отсутствуют	данные отсутствуют

Государственный регистратор	ФГИС ЕГРН
полное наименование должности	инициалы, фамилия
	подпись
	М.П.

Выписка из Единого государственного реестра недвижимости об объекте недвижимости  
**Сведения о частях земельного участка**

<b>Земельный участок</b>	
(вид объекта недвижимости)	
Лист № <u>    </u> Раздела <u>4.2</u>	Всего листов выписки: <u>    </u>
Всего листов раздела <u>4.2</u> : <u>    </u>	Всего разделов: <u>    </u>
<b>24.06.2021 № 99/2021/400650064</b>	
Кадастровый номер: <b>78:42:0016202:7</b>	

Номер точки	Координаты, м		Описание закрепления на местности	Средняя квадратическая погрешность определения координат характерных точек границы части земельного участка, м
	X	Y		
1	2	3	4	5
191	68078.71	122154.82	данные отсутствуют	данные отсутствуют
191	68078.71	122154.82	данные отсутствуют	данные отсутствуют
191	68078.71	122154.82	данные отсутствуют	данные отсутствуют
192	68083.09	122155.96	данные отсутствуют	данные отсутствуют
192	68083.09	122155.96	данные отсутствуют	данные отсутствуют
192	68083.09	122155.96	данные отсутствуют	данные отсутствуют
192	68083.09	122155.96	данные отсутствуют	данные отсутствуют
192	68083.09	122155.96	данные отсутствуют	данные отсутствуют
193	68083.89	122156	данные отсутствуют	данные отсутствуют
193	68083.89	122156	данные отсутствуют	данные отсутствуют
193	68083.89	122156	данные отсутствуют	данные отсутствуют
193	68083.89	122156	данные отсутствуют	данные отсутствуют
193	68083.89	122156	данные отсутствуют	данные отсутствуют
194	68084.68	122156.19	данные отсутствуют	данные отсутствуют
194	68084.68	122156.19	данные отсутствуют	данные отсутствуют
194	68084.68	122156.19	данные отсутствуют	данные отсутствуют
194	68084.68	122156.19	данные отсутствуют	данные отсутствуют

Государственный регистратор	ФГИС ЕГРН
полное наименование должности	инициалы, фамилия
	подпись
	М.П.

Выписка из Единого государственного реестра недвижимости об объекте недвижимости  
**Сведения о частях земельного участка**

<b>Земельный участок</b>	
(вид объекта недвижимости)	
Лист № <u>    </u> Раздела <u>4.2</u>	Всего листов выписки: <u>    </u>
Всего листов раздела <u>4.2</u> : <u>    </u>	Всего разделов: <u>    </u>
<b>24.06.2021 № 99/2021/400650064</b>	
Кадастровый номер: <b>78:42:0016202:7</b>	

Номер точки	Координаты, м		Описание закрепления на местности	Средняя квадратическая погрешность определения координат характерных точек границы части земельного участка, м
	X	Y		
1	2	3	4	5
194	68084.68	122156.19	данные отсутствуют	данные отсутствуют
195	68085.42	122156.51	данные отсутствуют	данные отсутствуют
195	68085.42	122156.51	данные отсутствуют	данные отсутствуют
195	68085.42	122156.51	данные отсутствуют	данные отсутствуют
195	68085.42	122156.51	данные отсутствуют	данные отсутствуют
195	68085.42	122156.51	данные отсутствуют	данные отсутствуют
196	68086.1	122156.96	данные отсутствуют	данные отсутствуют
196	68086.1	122156.96	данные отсутствуют	данные отсутствуют
196	68086.1	122156.96	данные отсутствуют	данные отсутствуют
196	68086.1	122156.96	данные отсутствуют	данные отсутствуют
196	68086.1	122156.96	данные отсутствуют	данные отсутствуют
197	68086.68	122157.52	данные отсутствуют	данные отсутствуют
197	68086.68	122157.52	данные отсутствуют	данные отсутствуют
197	68086.68	122157.52	данные отсутствуют	данные отсутствуют
197	68086.68	122157.52	данные отсутствуют	данные отсутствуют
197	68086.68	122157.52	данные отсутствуют	данные отсутствуют
198	68087.16	122158.17	данные отсутствуют	данные отсутствуют

Государственный регистратор	ФГИС ЕГРН
полное наименование должности	подпись
	инициалы, фамилия

М.П.

Выписка из Единого государственного реестра недвижимости об объекте недвижимости  
**Сведения о частях земельного участка**

<b>Земельный участок</b>	
(вид объекта недвижимости)	
Лист № <u>    </u> Раздела <u>4.2</u>	Всего листов раздела <u>4.2</u> : <u>    </u>
Всего листов выписки: <u>    </u>	
<b>24.06.2021 № 99/2021/400650064</b>	
Кадастровый номер: <b>78:42:0016202:7</b>	

Номер точки	Координаты, м		Описание закрепления на местности	Средняя квадратическая погрешность определения координат характерных точек границы части земельного участка, м
	X	Y		
1	2	3	4	5
198	68087.16	122158.17	данные отсутствуют	данные отсутствуют
198	68087.16	122158.17	данные отсутствуют	данные отсутствуют
198	68087.16	122158.17	данные отсутствуют	данные отсутствуют
198	68087.16	122158.17	данные отсутствуют	данные отсутствуют
199	68087.51	122158.9	данные отсутствуют	данные отсутствуют
199	68087.51	122158.9	данные отсутствуют	данные отсутствуют
199	68087.51	122158.9	данные отсутствуют	данные отсутствуют
199	68087.51	122158.9	данные отсутствуют	данные отсутствуют
199	68087.51	122158.9	данные отсутствуют	данные отсутствуют
200	68087.73	122159.68	данные отсутствуют	данные отсутствуют
200	68087.73	122159.68	данные отсутствуют	данные отсутствуют
200	68087.73	122159.68	данные отсутствуют	данные отсутствуют
200	68087.73	122159.68	данные отсутствуют	данные отсутствуют
200	68087.73	122159.68	данные отсутствуют	данные отсутствуют
201	68087.81	122160.48	данные отсутствуют	данные отсутствуют
201	68087.81	122160.48	данные отсутствуют	данные отсутствуют
201	68087.81	122160.48	данные отсутствуют	данные отсутствуют

Государственный регистратор		ФГИС ЕГРН
полное наименование должности	подпись	инициалы, фамилия

М.П.

Выписка из Единого государственного реестра недвижимости об объекте недвижимости  
**Сведения о частях земельного участка**

<b>Земельный участок</b>	
Лист № <u>    </u> Раздела <u>4.2</u>	Всего листов раздела <u>4.2</u> : <u>    </u>
(вид объекта недвижимости)	
Всего листов выписки: <u>    </u>	Всего разделов: <u>    </u>
<b>24.06.2021 № 99/2021/400650064</b>	
Кадастровый номер: <b>78:42:0016202:7</b>	

Номер точки	Координаты, м		Описание закрепления на местности	Средняя квадратическая погрешность определения координат характерных точек границы части земельного участка, м
	X	Y		
1	2	3	4	5
201	68087.81	122160.48	данные отсутствуют	данные отсутствуют
201	68087.81	122160.48	данные отсутствуют	данные отсутствуют
202	68087.75	122161.29	данные отсутствуют	данные отсутствуют
202	68087.75	122161.29	данные отсутствуют	данные отсутствуют
202	68087.75	122161.29	данные отсутствуют	данные отсутствуют
202	68087.75	122161.29	данные отсутствуют	данные отсутствуют
202	68087.75	122161.29	данные отсутствуют	данные отсутствуют
203	68087.55	122162.08	данные отсутствуют	данные отсутствуют
203	68087.55	122162.08	данные отсутствуют	данные отсутствуют
203	68087.55	122162.08	данные отсутствуют	данные отсутствуют
203	68087.55	122162.08	данные отсутствуют	данные отсутствуют
203	68087.55	122162.08	данные отсутствуют	данные отсутствуют
204	68085.52	122165.74	данные отсутствуют	данные отсутствуют
204	68085.52	122165.74	данные отсутствуют	данные отсутствуют
204	68085.52	122165.74	данные отсутствуют	данные отсутствуют
204	68085.52	122165.74	данные отсутствуют	данные отсутствуют
204	68085.52	122165.74	данные отсутствуют	данные отсутствуют
204	68085.52	122165.74	данные отсутствуют	данные отсутствуют
Государственный регистратор				ФГИС ЕГРН
полное наименование должности			подпись	инициалы, фамилия

М.П.

Выписка из Единого государственного реестра недвижимости об объекте недвижимости  
**Сведения о частях земельного участка**

<b>Земельный участок</b>	
Лист № <u>    </u> Раздела <u>4.2</u>	Всего листов раздела <u>4.2</u> : <u>    </u>
(вид объекта недвижимости)	
Всего листов выписки: <u>    </u>	Всего разделов: <u>    </u>
<b>24.06.2021 № 99/2021/400650064</b>	
Кадастровый номер: <b>78:42:0016202:7</b>	

Номер точки	Координаты, м		Описание закрепления на местности	Средняя квадратическая погрешность определения координат характерных точек границы части земельного участка, м
	X	Y		
1	2	3	4	5
205	68083.9	122173.22	данные отсутствуют	данные отсутствуют
205	68083.9	122173.22	данные отсутствуют	данные отсутствуют
205	68083.9	122173.22	данные отсутствуют	данные отсутствуют
205	68083.9	122173.22	данные отсутствуют	данные отсутствуют
205	68083.9	122173.22	данные отсутствуют	данные отсутствуют
206	68084.07	122176.37	данные отсутствуют	данные отсутствуют
206	68084.07	122176.37	данные отсутствуют	данные отсутствуют
206	68084.07	122176.37	данные отсутствуют	данные отсутствуют
206	68084.07	122176.37	данные отсутствуют	данные отсутствуют
207	68086.83	122179.08	данные отсутствуют	данные отсутствуют
207	68086.83	122179.08	данные отсутствуют	данные отсутствуют
207	68086.83	122179.08	данные отсутствуют	данные отсутствуют
207	68086.83	122179.08	данные отсутствуют	данные отсутствуют
208	68088.86	122180.44	данные отсутствуют	данные отсутствуют
208	68088.86	122180.44	данные отсутствуют	данные отсутствуют

Государственный регистратор	ФГИС ЕГРН
полное наименование должности	подпись
	инициалы, фамилия

М.П.



Выписка из Единого государственного реестра недвижимости об объекте недвижимости  
**Сведения о частях земельного участка**

<b>Земельный участок</b>	
(вид объекта недвижимости)	
Лист № <u>    </u> Раздела <u>4.2</u>	Всего листов раздела <u>4.2</u> : <u>    </u>
Всего листов выписки: <u>    </u>	
<b>24.06.2021 № 99/2021/400650064</b>	
Кадастровый номер: <b>78:42:0016202:7</b>	

Номер точки	Координаты, м		Описание закрепления на местности	Средняя квадратическая погрешность определения координат характерных точек границы части земельного участка, м
	X	Y		
1	2	3	4	5
208	68088.86	122180.44	данные отсутствуют	данные отсутствуют
208	68088.86	122180.44	данные отсутствуют	данные отсутствуют
208	68088.86	122180.44	данные отсутствуют	данные отсутствуют
209	68090.98	122181.68	данные отсутствуют	данные отсутствуют
209	68090.98	122181.68	данные отсутствуют	данные отсутствуют
209	68090.98	122181.68	данные отсутствуют	данные отсутствуют
209	68090.98	122181.68	данные отсутствуют	данные отсутствуют
209	68090.98	122181.68	данные отсутствуют	данные отсутствуют
210	68093.17	122182.78	данные отсутствуют	данные отсутствуют
210	68093.17	122182.78	данные отсутствуют	данные отсутствуют
210	68093.17	122182.78	данные отсутствуют	данные отсутствуют
210	68093.17	122182.78	данные отсутствуют	данные отсутствуют
210	68093.17	122182.78	данные отсутствуют	данные отсутствуют
210	68093.17	122182.78	данные отсутствуют	данные отсутствуют
210	68093.17	122182.78	данные отсутствуют	данные отсутствуют
210	68093.17	122182.78	данные отсутствуют	данные отсутствуют
210	68093.17	122182.78	данные отсутствуют	данные отсутствуют
210	68093.17	122182.78	данные отсутствуют	данные отсутствуют
Государственный регистратор				ФГИС ЕГРН
полное наименование должности			подпись	инициалы, фамилия

М.П.

Выписка из Единого государственного реестра недвижимости об объекте недвижимости  
**Сведения о частях земельного участка**

<b>Земельный участок</b>	
(вид объекта недвижимости)	
Лист № <u>    </u> Раздела <u>4.2</u>	Всего листов раздела <u>4.2</u> : <u>    </u>
Всего листов выписки: <u>    </u>	
<b>24.06.2021 № 99/2021/400650064</b>	
Кадастровый номер: <b>78:42:0016202:7</b>	

Номер точки	Координаты, м		Описание закрепления на местности	Средняя квадратическая погрешность определения координат характерных точек границы части земельного участка, м
	X	Y		
1	2	3	4	5
211	68095.43	122183.75	данные отсутствуют	данные отсутствуют
211	68095.43	122183.75	данные отсутствуют	данные отсутствуют
211	68095.43	122183.75	данные отсутствуют	данные отсутствуют
211	68095.43	122183.75	данные отсутствуют	данные отсутствуют
211	68095.43	122183.75	данные отсутствуют	данные отсутствуют
211	68095.43	122183.75	данные отсутствуют	данные отсутствуют
211	68095.43	122183.75	данные отсутствуют	данные отсутствуют
211	68095.43	122183.75	данные отсутствуют	данные отсутствуют
211	68095.43	122183.75	данные отсутствуют	данные отсутствуют
212	68097.73	122184.57	данные отсутствуют	данные отсутствуют
212	68097.73	122184.57	данные отсутствуют	данные отсутствуют
212	68097.73	122184.57	данные отсутствуют	данные отсутствуют
212	68097.73	122184.57	данные отсутствуют	данные отсутствуют
212	68097.73	122184.57	данные отсутствуют	данные отсутствуют
212	68097.73	122184.57	данные отсутствуют	данные отсутствуют
212	68097.73	122184.57	данные отсутствуют	данные отсутствуют
212	68097.73	122184.57	данные отсутствуют	данные отсутствуют
212	68097.73	122184.57	данные отсутствуют	данные отсутствуют

Государственный регистратор		ФГИС ЕГРН	
полное наименование должности		инициалы, фамилия	
		подпись	
		М.П.	

Выписка из Единого государственного реестра недвижимости об объекте недвижимости  
**Сведения о частях земельного участка**

<b>Земельный участок</b>	
(вид объекта недвижимости)	
Лист № <u>    </u> Раздела <u>4.2</u>	Всего листов раздела <u>4.2</u> : <u>    </u>
Всего листов выписки: <u>    </u>	
<b>24.06.2021 № 99/2021/400650064</b>	
Кадастровый номер: <b>78:42:0016202:7</b>	

Номер точки	Координаты, м		Описание закрепления на местности	Средняя квадратическая погрешность определения координат характерных точек границы части земельного участка, м
	X	Y		
1	2	3	4	5
212	68097.73	122184.57	данные отсутствуют	данные отсутствуют
213	68100.09	122185.26	данные отсутствуют	данные отсутствуют
213	68100.09	122185.26	данные отсутствуют	данные отсутствуют
213	68100.09	122185.26	данные отсутствуют	данные отсутствуют
213	68100.09	122185.26	данные отсутствуют	данные отсутствуют
213	68100.09	122185.26	данные отсутствуют	данные отсутствуют
213	68100.09	122185.26	данные отсутствуют	данные отсутствуют
213	68100.09	122185.26	данные отсутствуют	данные отсутствуют
213	68100.09	122185.26	данные отсутствуют	данные отсутствуют
213	68100.09	122185.26	данные отсутствуют	данные отсутствуют
213	68100.09	122185.26	данные отсутствуют	данные отсутствуют
214	68102.48	122185.8	данные отсутствуют	данные отсутствуют
214	68102.48	122185.8	данные отсутствуют	данные отсутствуют
214	68102.48	122185.8	данные отсутствуют	данные отсутствуют
214	68102.48	122185.8	данные отсутствуют	данные отсутствуют
214	68102.48	122185.8	данные отсутствуют	данные отсутствуют
214	68102.48	122185.8	данные отсутствуют	данные отсутствуют
214	68102.48	122185.8	данные отсутствуют	данные отсутствуют
Государственный регистратор				ФГИС ЕГРН
полное наименование должности			подпись	инициалы, фамилия

М.П.

Выписка из Единого государственного реестра недвижимости об объекте недвижимости  
**Сведения о частях земельного участка**

<b>Земельный участок</b>	
(вид объекта недвижимости)	
Лист № <u>    </u> Раздела <u>4.2</u>	Всего листов выписки: <u>    </u>
Всего листов раздела <u>4.2</u> : <u>    </u>	Всего разделов: <u>    </u>
<b>24.06.2021 № 99/2021/400650064</b>	
Кадастровый номер: <b>78:42:0016202:7</b>	

Номер точки	Координаты, м		Описание закрепления на местности	Средняя квадратическая погрешность определения координат характерных точек границы части земельного участка, м
	X	Y		
1	2	3	4	5
214	68102.48	122185.8	данные отсутствуют	данные отсутствуют
214	68102.48	122185.8	данные отсутствуют	данные отсутствуют
215	68104.9	122186.19	данные отсутствуют	данные отсутствуют
215	68104.9	122186.19	данные отсутствуют	данные отсутствуют
215	68104.9	122186.19	данные отсутствуют	данные отсутствуют
215	68104.9	122186.19	данные отсутствуют	данные отсутствуют
215	68104.9	122186.19	данные отсутствуют	данные отсутствуют
215	68104.9	122186.19	данные отсутствуют	данные отсутствуют
215	68104.9	122186.19	данные отсутствуют	данные отсутствуют
215	68104.9	122186.19	данные отсутствуют	данные отсутствуют
215	68104.9	122186.19	данные отсутствуют	данные отсутствуют
215	68104.9	122186.19	данные отсутствуют	данные отсутствуют
215	68104.9	122186.19	данные отсутствуют	данные отсутствуют
216	68107.34	122186.43	данные отсутствуют	данные отсутствуют
216	68107.34	122186.43	данные отсутствуют	данные отсутствуют
216	68107.34	122186.43	данные отсутствуют	данные отсутствуют
216	68107.34	122186.43	данные отсутствуют	данные отсутствуют
216	68107.34	122186.43	данные отсутствуют	данные отсутствуют
216	68107.34	122186.43	данные отсутствуют	данные отсутствуют

Государственный регистратор	ФГИС ЕГРН
полное наименование должности	подпись
	инициалы, фамилия

М.П.

Выписка из Единого государственного реестра недвижимости об объекте недвижимости  
**Сведения о частях земельного участка**

<b>Земельный участок</b>	
(вид объекта недвижимости)	
Лист № <u>    </u> Раздела <u>4.2</u>	Всего листов раздела <u>4.2</u> : <u>    </u>
Всего листов выписки: <u>    </u>	
<b>24.06.2021 № 99/2021/400650064</b>	
Кадастровый номер: <b>78:42:0016202:7</b>	

Номер точки	Координаты, м		Описание закрепления на местности	Средняя квадратическая погрешность определения координат характерных точек границы части земельного участка, м
	X	Y		
1	2	3	4	5
216	68107.34	122186.43	данные отсутствуют	данные отсутствуют
216	68107.34	122186.43	данные отсутствуют	данные отсутствуют
216	68107.34	122186.43	данные отсутствуют	данные отсутствуют
217	68109.8	122186.53	данные отсутствуют	данные отсутствуют
217	68109.8	122186.53	данные отсутствуют	данные отсутствуют
217	68109.8	122186.53	данные отсутствуют	данные отсутствуют
217	68109.8	122186.53	данные отсутствуют	данные отсутствуют
217	68109.8	122186.53	данные отсутствуют	данные отсутствуют
217	68109.8	122186.53	данные отсутствуют	данные отсутствуют
217	68109.8	122186.53	данные отсутствуют	данные отсутствуют
217	68109.8	122186.53	данные отсутствуют	данные отсутствуют
217	68109.8	122186.53	данные отсутствуют	данные отсутствуют
217	68109.8	122186.53	данные отсутствуют	данные отсутствуют
218	68124.2	122184.86	данные отсутствуют	данные отсутствуют
218	68124.2	122184.86	данные отсутствуют	данные отсутствуют
218	68124.2	122184.86	данные отсутствуют	данные отсутствуют
218	68124.2	122184.86	данные отсутствуют	данные отсутствуют
218	68124.2	122184.86	данные отсутствуют	данные отсутствуют

Государственный регистратор		ФГИС ЕГРН	
полное наименование должности		инициалы, фамилия	
		подпись	
		М.П.	

Выписка из Единого государственного реестра недвижимости об объекте недвижимости  
**Сведения о частях земельного участка**

<b>Земельный участок</b>	
(вид объекта недвижимости)	
Лист № <u>    </u> Раздела <u>4.2</u>	Всего листов выписки: <u>    </u>
Всего листов раздела <u>4.2</u> : <u>    </u>	Всего разделов: <u>    </u>
<b>24.06.2021 № 99/2021/400650064</b>	
Кадастровый номер: <b>78:42:0016202:7</b>	

Номер точки	Координаты, м		Описание закрепления на местности	Средняя квадратическая погрешность определения координат характерных точек границы части земельного участка, м
	X	Y		
1	2	3	4	5
218	68124.2	122184.86	данные отсутствуют	данные отсутствуют
218	68124.2	122184.86	данные отсутствуют	данные отсутствуют
218	68124.2	122184.86	данные отсутствуют	данные отсутствуют
218	68124.2	122184.86	данные отсутствуют	данные отсутствуют
219	68135.93	122188.1	данные отсутствуют	данные отсутствуют
219	68135.93	122188.1	данные отсутствуют	данные отсутствуют
219	68135.93	122188.1	данные отсутствуют	данные отсутствуют
219	68135.93	122188.1	данные отсутствуют	данные отсутствуют
219	68135.93	122188.1	данные отсутствуют	данные отсутствуют
219	68135.93	122188.1	данные отсутствуют	данные отсутствуют
219	68135.93	122188.1	данные отсутствуют	данные отсутствуют
219	68135.93	122188.1	данные отсутствуют	данные отсутствуют
219	68135.93	122188.1	данные отсутствуют	данные отсутствуют
219	68135.93	122188.1	данные отсутствуют	данные отсутствуют
220	68137.57	122188.17	данные отсутствуют	данные отсутствуют
220	68137.57	122188.17	данные отсутствуют	данные отсутствуют
220	68137.57	122188.17	данные отсутствуют	данные отсутствуют
220	68137.57	122188.17	данные отсутствуют	данные отсутствуют
Государственный регистратор				ФГИС ЕГРН
полное наименование должности			подпись	инициалы, фамилия

М.П.

Выписка из Единого государственного реестра недвижимости об объекте недвижимости  
**Сведения о частях земельного участка**

<b>Земельный участок</b>	
Лист № <u>    </u> Раздела <u>4.2</u>	Всего листов раздела <u>4.2</u> : <u>    </u>
<b>24.06.2021 № 99/2021/400650064</b>	Всего листов выписки: <u>    </u>
Кадастровый номер:	<b>78:42:0016202:7</b>
(вид объекта недвижимости)	

Номер точки	Координаты, м		Описание закрепления на местности	Средняя квадратическая погрешность определения координат характерных точек границы части земельного участка, м
	X	Y		
1	2	3	4	5
220	68137.57	122188.17	данные отсутствуют	данные отсутствуют
220	68137.57	122188.17	данные отсутствуют	данные отсутствуют
220	68137.57	122188.17	данные отсутствуют	данные отсутствуют
220	68137.57	122188.17	данные отсутствуют	данные отсутствуют
220	68137.57	122188.17	данные отсутствуют	данные отсутствуют
221	68139.22	122188.11	данные отсутствуют	данные отсутствуют
221	68139.22	122188.11	данные отсутствуют	данные отсутствуют
221	68139.22	122188.11	данные отсутствуют	данные отсутствуют
221	68139.22	122188.11	данные отсутствуют	данные отсутствуют
221	68139.22	122188.11	данные отсутствуют	данные отсутствуют
221	68139.22	122188.11	данные отсутствуют	данные отсутствуют
221	68139.22	122188.11	данные отсутствуют	данные отсутствуют
221	68139.22	122188.11	данные отсутствуют	данные отсутствуют
221	68139.22	122188.11	данные отсутствуют	данные отсутствуют
222	68140.85	122187.91	данные отсутствуют	данные отсутствуют
222	68140.85	122187.91	данные отсутствуют	данные отсутствуют
222	68140.85	122187.91	данные отсутствуют	данные отсутствуют

Государственный регистратор	ФГИС ЕГРН
полное наименование должности	подпись
	инициалы, фамилия

М.П.

Выписка из Единого государственного реестра недвижимости об объекте недвижимости  
**Сведения о частях земельного участка**

<b>Земельный участок</b>	
Лист № <u>    </u> Раздела <u>4.2</u>	Всего листов выписки: <u>    </u>
(вид объекта недвижимости)	
Всего листов раздела <u>4.2</u> : <u>    </u>	Всего разделов: <u>    </u>
<b>24.06.2021 № 99/2021/400650064</b>	
Кадастровый номер: <b>78:42:0016202:7</b>	

Номер точки	Координаты, м		Описание закрепления на местности	Средняя квадратическая погрешность определения координат характерных точек границы части земельного участка, м
	X	Y		
1	2	3	4	5
222	68140.85	122187.91	данные отсутствуют	данные отсутствуют
222	68140.85	122187.91	данные отсутствуют	данные отсутствуют
222	68140.85	122187.91	данные отсутствуют	данные отсутствуют
222	68140.85	122187.91	данные отсутствуют	данные отсутствуют
222	68140.85	122187.91	данные отсутствуют	данные отсутствуют
222	68140.85	122187.91	данные отсутствуют	данные отсутствуют
222	68140.85	122187.91	данные отсутствуют	данные отсутствуют
223	68142.47	122187.58	данные отсутствуют	данные отсутствуют
223	68142.47	122187.58	данные отсутствуют	данные отсутствуют
223	68142.47	122187.58	данные отсутствуют	данные отсутствуют
223	68142.47	122187.58	данные отсутствуют	данные отсутствуют
223	68142.47	122187.58	данные отсутствуют	данные отсутствуют
223	68142.47	122187.58	данные отсутствуют	данные отсутствуют
223	68142.47	122187.58	данные отсутствуют	данные отсутствуют
223	68142.47	122187.58	данные отсутствуют	данные отсутствуют
223	68142.47	122187.58	данные отсутствуют	данные отсутствуют
224	68144.05	122187.11	данные отсутствуют	данные отсутствуют
224	68144.05	122187.11	данные отсутствуют	данные отсутствуют

Государственный регистратор	ФГИС ЕГРН
полное наименование должности	подпись
	инициалы, фамилия

М.П.



Выписка из Единого государственного реестра недвижимости об объекте недвижимости  
**Сведения о частях земельного участка**

<b>Земельный участок</b>	
Лист № <u>    </u> Раздела <u>4.2</u>	Всего листов выписки: <u>    </u>
(вид объекта недвижимости)	
Всего листов раздела <u>4.2</u> : <u>    </u>	Всего разделов: <u>    </u>
<b>24.06.2021 № 99/2021/400650064</b>	
Кадастровый номер: <b>78:42:0016202:7</b>	

Номер точки	Координаты, м		Описание закрепления на местности	Средняя квадратическая погрешность определения координат характерных точек границы части земельного участка, м
	X	Y		
1	2	3	4	5
224	68144.05	122187.11	данные отсутствуют	данные отсутствуют
224	68144.05	122187.11	данные отсутствуют	данные отсутствуют
224	68144.05	122187.11	данные отсутствуют	данные отсутствуют
224	68144.05	122187.11	данные отсутствуют	данные отсутствуют
224	68144.05	122187.11	данные отсутствуют	данные отсутствуют
224	68144.05	122187.11	данные отсутствуют	данные отсутствуют
224	68144.05	122187.11	данные отсутствуют	данные отсутствуют
225	68145.58	122186.52	данные отсутствуют	данные отсутствуют
225	68145.58	122186.52	данные отсутствуют	данные отсутствуют
225	68145.58	122186.52	данные отсутствуют	данные отсутствуют
225	68145.58	122186.52	данные отсутствуют	данные отсутствуют
225	68145.58	122186.52	данные отсутствуют	данные отсутствуют
225	68145.58	122186.52	данные отсутствуют	данные отсутствуют
225	68145.58	122186.52	данные отсутствуют	данные отсутствуют
225	68145.58	122186.52	данные отсутствуют	данные отсутствуют
225	68145.58	122186.52	данные отсутствуют	данные отсутствуют
226	68147.06	122185.79	данные отсутствуют	данные отсутствуют

Государственный регистратор	ФГИС ЕГРН
полное наименование должности	подпись
	инициалы, фамилия

М.П.

Выписка из Единого государственного реестра недвижимости об объекте недвижимости  
**Сведения о частях земельного участка**

<b>Земельный участок</b>	
Лист № <u>    </u> Раздела <u>4.2</u>	Всего листов выписки: <u>    </u>
(вид объекта недвижимости)	
Всего листов раздела <u>4.2</u> : <u>    </u>	Всего разделов: <u>    </u>
<b>24.06.2021 № 99/2021/400650064</b>	
Кадастровый номер:	<b>78:42:0016202:7</b>

Номер точки	Координаты, м		Описание закрепления на местности	Средняя квадратическая погрешность определения координат характерных точек границы части земельного участка, м
	X	Y		
1	2	3	4	5
226	68147.06	122185.79	данные отсутствуют	данные отсутствуют
226	68147.06	122185.79	данные отсутствуют	данные отсутствуют
226	68147.06	122185.79	данные отсутствуют	данные отсутствуют
226	68147.06	122185.79	данные отсутствуют	данные отсутствуют
226	68147.06	122185.79	данные отсутствуют	данные отсутствуют
226	68147.06	122185.79	данные отсутствуют	данные отсутствуют
226	68147.06	122185.79	данные отсутствуют	данные отсутствуют
226	68147.06	122185.79	данные отсутствуют	данные отсутствуют
226	68147.06	122185.79	данные отсутствуют	данные отсутствуют
227	68148.48	122184.95	данные отсутствуют	данные отсутствуют
227	68148.48	122184.95	данные отсутствуют	данные отсутствуют
227	68148.48	122184.95	данные отсутствуют	данные отсутствуют
227	68148.48	122184.95	данные отсутствуют	данные отсутствуют
227	68148.48	122184.95	данные отсутствуют	данные отсутствуют
227	68148.48	122184.95	данные отсутствуют	данные отсутствуют
227	68148.48	122184.95	данные отсутствуют	данные отсутствуют
227	68148.48	122184.95	данные отсутствуют	данные отсутствуют
227	68148.48	122184.95	данные отсутствуют	данные отсутствуют
227	68148.48	122184.95	данные отсутствуют	данные отсутствуют

Государственный регистратор	ФГИС ЕГРН
полное наименование должности	инициалы, фамилия
	подпись
	М.П.

Выписка из Единого государственного реестра недвижимости об объекте недвижимости  
**Сведения о частях земельного участка**

<b>Земельный участок</b>	
Лист № <u>    </u> Раздела <u>4.2</u>	Всего листов раздела <u>4.2</u> : <u>    </u>
Всего листов раздела <u>4.2</u> : <u>    </u>	Всего листов выписки: <u>    </u>
<b>24.06.2021 № 99/2021/400650064</b>	
Кадастровый номер: <b>78:42:0016202:7</b>	

(вид объекта недвижимости)

Номер точки	Координаты, м		Описание закрепления на местности	Средняя квадратическая погрешность определения координат характерных точек границы части земельного участка, м
	X	Y		
1	2	3	4	5
228	68149.82	122183.99	данные отсутствуют	данные отсутствуют
228	68149.82	122183.99	данные отсутствуют	данные отсутствуют
228	68149.82	122183.99	данные отсутствуют	данные отсутствуют
228	68149.82	122183.99	данные отсутствуют	данные отсутствуют
228	68149.82	122183.99	данные отсутствуют	данные отсутствуют
229	68151.08	122182.93	данные отсутствуют	данные отсутствуют
229	68151.08	122182.93	данные отсутствуют	данные отсутствуют
229	68151.08	122182.93	данные отсутствуют	данные отсутствуют
229	68151.08	122182.93	данные отсутствуют	данные отсутствуют
230	68157.37	122172.51	данные отсутствуют	данные отсутствуют
230	68157.37	122172.51	данные отсутствуют	данные отсутствуют
230	68157.37	122172.51	данные отсутствуют	данные отсутствуют
230	68157.37	122172.51	данные отсутствуют	данные отсутствуют
230	68157.37	122172.51	данные отсутствуют	данные отсутствуют
230	68157.37	122172.51	данные отсутствуют	данные отсутствуют

Государственный регистратор		ФГИС ЕГРН
полное наименование должности	подпись	инициалы, фамилия

М.П.

Выписка из Единого государственного реестра недвижимости об объекте недвижимости  
**Сведения о частях земельного участка**

<b>Земельный участок</b>	
(вид объекта недвижимости)	
Лист № <u>    </u> Раздела <u>4.2</u>	Всего листов выписки: <u>    </u>
Всего листов раздела <u>4.2</u> : <u>    </u>	Всего разделов: <u>    </u>
<b>24.06.2021 № 99/2021/400650064</b>	
Кадастровый номер: <b>78:42:0016202:7</b>	

Номер точки	Координаты, м		Описание закрепления на местности	Средняя квадратическая погрешность определения координат характерных точек границы части земельного участка, м
	X	Y		
1	2	3	4	5
230	68157.37	122172.51	данные отсутствуют	данные отсутствуют
230	68157.37	122172.51	данные отсутствуют	данные отсутствуют
231	68167.8	122167.09	данные отсутствуют	данные отсутствуют
231	68167.8	122167.09	данные отсутствуют	данные отсутствуют
231	68167.8	122167.09	данные отсутствуют	данные отсутствуют
231	68167.8	122167.09	данные отсутствуют	данные отсутствуют
231	68167.8	122167.09	данные отсутствуют	данные отсутствуют
232	68174.52	122161.97	данные отсутствуют	данные отсутствуют
232	68174.52	122161.97	данные отсутствуют	данные отсутствуют
232	68174.52	122161.97	данные отсутствуют	данные отсутствуют
232	68174.52	122161.97	данные отсутствуют	данные отсутствуют
232	68174.52	122161.97	данные отсутствуют	данные отсутствуют
232	68174.52	122161.97	данные отсутствуют	данные отсутствуют
232	68174.52	122161.97	данные отсутствуют	данные отсутствуют
232	68174.52	122161.97	данные отсутствуют	данные отсутствуют
232	68174.52	122161.97	данные отсутствуют	данные отсутствуют
232	68174.52	122161.97	данные отсутствуют	данные отсутствуют
232	68174.52	122161.97	данные отсутствуют	данные отсутствуют
233	68180.94	122159.55	данные отсутствуют	данные отсутствуют

Государственный регистратор	ФГИС ЕГРН
полное наименование должности	инициалы, фамилия
	подпись
	М.П.

Выписка из Единого государственного реестра недвижимости об объекте недвижимости  
**Сведения о частях земельного участка**

<b>Земельный участок</b>	
Лист № <u>    </u> Раздела <u>4.2</u>	Всего листов выписки: <u>    </u>
(вид объекта недвижимости)	
Всего листов раздела <u>4.2</u> : <u>    </u>	Всего разделов: <u>    </u>
<b>24.06.2021 № 99/2021/400650064</b>	
Кадастровый номер: <b>78:42:0016202:7</b>	

Номер точки	Координаты, м		Описание закрепления на местности	Средняя квадратическая погрешность определения координат характерных точек границы части земельного участка, м
	X	Y		
1	2	3	4	5
233	68180.94	122159.55	данные отсутствуют	данные отсутствуют
233	68180.94	122159.55	данные отсутствуют	данные отсутствуют
233	68180.94	122159.55	данные отсутствуют	данные отсутствуют
233	68180.94	122159.55	данные отсутствуют	данные отсутствуют
233	68180.94	122159.55	данные отсутствуют	данные отсутствуют
233	68180.94	122159.55	данные отсутствуют	данные отсутствуют
233	68180.94	122159.55	данные отсутствуют	данные отсутствуют
233	68180.94	122159.55	данные отсутствуют	данные отсутствуют
233	68180.94	122159.55	данные отсутствуют	данные отсутствуют
234	68182.29	122158.52	данные отсутствуют	данные отсутствуют
234	68182.29	122158.52	данные отсутствуют	данные отсутствуют
234	68182.29	122158.52	данные отсутствуют	данные отсутствуют
234	68182.29	122158.52	данные отсутствуют	данные отсутствуют
234	68182.29	122158.52	данные отсутствуют	данные отсутствуют
234	68182.29	122158.52	данные отсутствуют	данные отсутствуют
234	68182.29	122158.52	данные отсутствуют	данные отсутствуют
234	68182.29	122158.52	данные отсутствуют	данные отсутствуют
234	68182.29	122158.52	данные отсутствуют	данные отсутствуют
234	68182.29	122158.52	данные отсутствуют	данные отсутствуют

Государственный регистратор	ФГИС ЕГРН
полное наименование должности	инициалы, фамилия
	подпись
	М.П.

Выписка из Единого государственного реестра недвижимости об объекте недвижимости  
**Сведения о частях земельного участка**

<b>Земельный участок</b>	
(вид объекта недвижимости)	
Лист № <u>    </u> Раздела <u>4.2</u>	Всего листов выписки: <u>    </u>
Всего листов раздела <u>4.2</u> : <u>    </u>	Всего разделов: <u>    </u>
<b>24.06.2021 № 99/2021/400650064</b>	
Кадастровый номер: <b>78:42:0016202:7</b>	

Номер точки	Координаты, м		Описание закрепления на местности	Средняя квадратическая погрешность определения координат характерных точек границы части земельного участка, м
	X	Y		
1	2	3	4	5
235	68183.73	122157.61	данные отсутствуют	данные отсутствуют
235	68183.73	122157.61	данные отсутствуют	данные отсутствуют
235	68183.73	122157.61	данные отсутствуют	данные отсутствуют
235	68183.73	122157.61	данные отсутствуют	данные отсутствуют
235	68183.73	122157.61	данные отсутствуют	данные отсутствуют
235	68183.73	122157.61	данные отсутствуют	данные отсутствуют
235	68183.73	122157.61	данные отсутствуют	данные отсутствуют
235	68183.73	122157.61	данные отсутствуют	данные отсутствуют
235	68183.73	122157.61	данные отсутствуют	данные отсутствуют
235	68183.73	122157.61	данные отсутствуют	данные отсутствуют
235	68183.73	122157.61	данные отсутствуют	данные отсутствуют
236	68185.25	122156.83	данные отсутствуют	данные отсутствуют
236	68185.25	122156.83	данные отсутствуют	данные отсутствуют
236	68185.25	122156.83	данные отсутствуют	данные отсутствуют
236	68185.25	122156.83	данные отсутствуют	данные отсутствуют
236	68185.25	122156.83	данные отсутствуют	данные отсутствуют
236	68185.25	122156.83	данные отсутствуют	данные отсутствуют
236	68185.25	122156.83	данные отсутствуют	данные отсутствуют
236	68185.25	122156.83	данные отсутствуют	данные отсутствуют

Государственный регистратор		ФГИС ЕГРН
полное наименование должности	подпись	инициалы, фамилия

М.П.

Выписка из Единого государственного реестра недвижимости об объекте недвижимости  
**Сведения о частях земельного участка**

<b>Земельный участок</b>	
(вид объекта недвижимости)	
Лист № <u>    </u> Раздела <u>4.2</u>	Всего листов выписки: <u>    </u>
Всего листов раздела <u>4.2</u> : <u>    </u>	Всего разделов: <u>    </u>
<b>24.06.2021 № 99/2021/400650064</b>	
Кадастровый номер: <b>78:42:0016202:7</b>	

Номер точки	Координаты, м		Описание закрепления на местности	Средняя квадратическая погрешность определения координат характерных точек границы части земельного участка, м
	X	Y		
1	2	3	4	5
236	68185.25	122156.83	данные отсутствуют	данные отсутствуют
237	68186.82	122156.18	данные отсутствуют	данные отсутствуют
237	68186.82	122156.18	данные отсутствуют	данные отсутствуют
237	68186.82	122156.18	данные отсутствуют	данные отсутствуют
237	68186.82	122156.18	данные отсутствуют	данные отсутствуют
237	68186.82	122156.18	данные отсутствуют	данные отсутствуют
237	68186.82	122156.18	данные отсутствуют	данные отсутствуют
237	68186.82	122156.18	данные отсутствуют	данные отсутствуют
237	68186.82	122156.18	данные отсутствуют	данные отсутствуют
237	68186.82	122156.18	данные отсутствуют	данные отсутствуют
237	68186.82	122156.18	данные отсутствуют	данные отсутствуют
237	68186.82	122156.18	данные отсутствуют	данные отсутствуют
237	68186.82	122156.18	данные отсутствуют	данные отсутствуют
238	68188.45	122155.67	данные отсутствуют	данные отсутствуют
238	68188.45	122155.67	данные отсутствуют	данные отсутствуют
238	68188.45	122155.67	данные отсутствуют	данные отсутствуют
238	68188.45	122155.67	данные отсутствуют	данные отсутствуют
238	68188.45	122155.67	данные отсутствуют	данные отсутствуют
238	68188.45	122155.67	данные отсутствуют	данные отсутствуют

Государственный регистратор	ФГИС ЕГРН
полное наименование должности	инициалы, фамилия
	подпись
	М.П.

Выписка из Единого государственного реестра недвижимости об объекте недвижимости  
**Сведения о частях земельного участка**

<b>Земельный участок</b>	
(вид объекта недвижимости)	
Лист № <u>    </u> Раздела <u>4.2</u>	Всего листов раздела <u>4.2</u> : <u>    </u>
Всего листов выписки: <u>    </u>	
<b>24.06.2021 № 99/2021/400650064</b>	
Кадастровый номер: <b>78:42:0016202:7</b>	

Номер точки	Координаты, м		Описание закрепления на местности	Средняя квадратическая погрешность определения координат характерных точек границы части земельного участка, м
	X	Y		
1	2	3	4	5
238	68188.45	122155.67	данные отсутствуют	данные отсутствуют
238	68188.45	122155.67	данные отсутствуют	данные отсутствуют
239	68190.11	122155.3	данные отсутствуют	данные отсутствуют
239	68190.11	122155.3	данные отсутствуют	данные отсутствуют
239	68190.11	122155.3	данные отсутствуют	данные отсутствуют
239	68190.11	122155.3	данные отсутствуют	данные отсутствуют
239	68190.11	122155.3	данные отсутствуют	данные отсутствуют
239	68190.11	122155.3	данные отсутствуют	данные отсутствуют
239	68190.11	122155.3	данные отсутствуют	данные отсутствуют
239	68190.11	122155.3	данные отсутствуют	данные отсутствуют
239	68190.11	122155.3	данные отсутствуют	данные отсутствуют
239	68190.11	122155.3	данные отсутствуют	данные отсутствуют
240	68191.8	122155.07	данные отсутствуют	данные отсутствуют
240	68191.8	122155.07	данные отсутствуют	данные отсутствуют
240	68191.8	122155.07	данные отсутствуют	данные отсутствуют
240	68191.8	122155.07	данные отсутствуют	данные отсутствуют
240	68191.8	122155.07	данные отсутствуют	данные отсутствуют
240	68191.8	122155.07	данные отсутствуют	данные отсутствуют

Государственный регистратор		ФГИС ЕГРН	
полное наименование должности		инициалы, фамилия	
		подпись	
		М.П.	



Выписка из Единого государственного реестра недвижимости об объекте недвижимости  
Сведения о частях земельного участка

Земельный участок		
Лист № ____	Раздела <u>4.2</u>	Всего листов выписки: ____
Всего листов раздела <u>4.2</u> : ____		Всего разделов: ____
<b>24.06.2021 № 99/2021/400650064</b>		
Кадастровый номер:		<b>78:42:0016202:7</b>

(вид объекта недвижимости)

Номер точки	Координаты, м		Описание закрепления на местности	Средняя квадратическая погрешность определения координат характерных точек границы части земельного участка, м
	X	Y		
1	2	3	4	5
240	68191.8	122155.07	данные отсутствуют	данные отсутствуют
240	68191.8	122155.07	данные отсутствуют	данные отсутствуют
240	68191.8	122155.07	данные отсутствуют	данные отсутствуют
241	68193.5	122155	данные отсутствуют	данные отсутствуют
241	68193.5	122155	данные отсутствуют	данные отсутствуют
241	68193.5	122155	данные отсутствуют	данные отсутствуют
241	68193.5	122155	данные отсутствуют	данные отсутствуют
241	68193.5	122155	данные отсутствуют	данные отсутствуют
241	68193.5	122155	данные отсутствуют	данные отсутствуют
241	68193.5	122155	данные отсутствуют	данные отсутствуют
241	68193.5	122155	данные отсутствуют	данные отсутствуют
241	68193.5	122155	данные отсутствуют	данные отсутствуют
241	68193.5	122155	данные отсутствуют	данные отсутствуют
241	68193.5	122155	данные отсутствуют	данные отсутствуют
241	68193.5	122155	данные отсутствуют	данные отсутствуют
241	68193.5	122155	данные отсутствуют	данные отсутствуют
241	68193.5	122155	данные отсутствуют	данные отсутствуют
242	68195.2	122155.06	данные отсутствуют	данные отсутствуют
242	68195.2	122155.06	данные отсутствуют	данные отсутствуют
242	68195.2	122155.06	данные отсутствуют	данные отсутствуют
242	68195.2	122155.06	данные отсутствуют	данные отсутствуют
242	68195.2	122155.06	данные отсутствуют	данные отсутствуют
242	68195.2	122155.06	данные отсутствуют	данные отсутствуют

Государственный регистратор		ФГИС ЕГРН
полное наименование должности		инициалы, фамилия
		подпись
		М.П.

Выписка из Единого государственного реестра недвижимости об объекте недвижимости  
**Сведения о частях земельного участка**

<b>Земельный участок</b>	
(вид объекта недвижимости)	
Лист № <u>    </u> Раздела <u>4.2</u>	Всего листов выписки: <u>    </u>
Всего листов раздела <u>4.2</u> : <u>    </u>	Всего разделов: <u>    </u>
<b>24.06.2021 № 99/2021/400650064</b>	
Кадастровый номер: <b>78:42:0016202:7</b>	

Номер точки	Координаты, м		Описание закрепления на местности	Средняя квадратическая погрешность определения координат характерных точек границы части земельного участка, м
	X	Y		
1	2	3	4	5
242	68195.2	122155.06	данные отсутствуют	данные отсутствуют
242	68195.2	122155.06	данные отсутствуют	данные отсутствуют
242	68195.2	122155.06	данные отсутствуют	данные отсутствуют
242	68195.2	122155.06	данные отсутствуют	данные отсутствуют
243	68196.89	122155.28	данные отсутствуют	данные отсутствуют
243	68196.89	122155.28	данные отсутствуют	данные отсутствуют
243	68196.89	122155.28	данные отсутствуют	данные отсутствуют
243	68196.89	122155.28	данные отсутствуют	данные отсутствуют
243	68196.89	122155.28	данные отсутствуют	данные отсутствуют
244	68198.56	122155.64	данные отсутствуют	данные отсутствуют
244	68198.56	122155.64	данные отсутствуют	данные отсутствуют
244	68198.56	122155.64	данные отсутствуют	данные отсутствуют
244	68198.56	122155.64	данные отсутствуют	данные отсутствуют
245	68200.19	122156.14	данные отсутствуют	данные отсутствуют
245	68200.19	122156.14	данные отсутствуют	данные отсутствуют
245	68200.19	122156.14	данные отсутствуют	данные отсутствуют

Государственный регистратор	ФГИС ЕГРН
полное наименование должности	подпись
	инициалы, фамилия

М.П.

Выписка из Единого государственного реестра недвижимости об объекте недвижимости  
**Сведения о частях земельного участка**

<b>Земельный участок</b>	
(вид объекта недвижимости)	
Лист № <u>    </u> Раздела <u>4.2</u>	Всего листов раздела <u>4.2</u> : <u>    </u>
Всего листов выписки: <u>    </u>	
<b>24.06.2021 № 99/2021/400650064</b>	
Кадастровый номер: <b>78:42:0016202:7</b>	

Номер точки	Координаты, м		Описание закрепления на местности	Средняя квадратическая погрешность определения координат характерных точек границы части земельного участка, м
	X	Y		
1	2	3	4	5
245	68200.19	122156.14	данные отсутствуют	данные отсутствуют
245	68200.19	122156.14	данные отсутствуют	данные отсутствуют
245	68200.19	122156.14	данные отсутствуют	данные отсутствуют
245	68200.19	122156.14	данные отсутствуют	данные отсутствуют
245	68200.19	122156.14	данные отсутствуют	данные отсутствуют
245	68200.19	122156.14	данные отсутствуют	данные отсутствуют
246	68201.77	122156.77	данные отсутствуют	данные отсутствуют
246	68201.77	122156.77	данные отсутствуют	данные отсутствуют
246	68201.77	122156.77	данные отсутствуют	данные отсутствуют
246	68201.77	122156.77	данные отсутствуют	данные отсутствуют
246	68201.77	122156.77	данные отсутствуют	данные отсутствуют
246	68201.77	122156.77	данные отсутствуют	данные отсутствуют
246	68201.77	122156.77	данные отсутствуют	данные отсутствуют
246	68201.77	122156.77	данные отсутствуют	данные отсутствуют
247	68203.29	122157.55	данные отсутствуют	данные отсутствуют
247	68203.29	122157.55	данные отсутствуют	данные отсутствуют

Государственный регистратор		ФГИС ЕГРН
полное наименование должности	подпись	инициалы, фамилия

М.П.

Выписка из Единого государственного реестра недвижимости об объекте недвижимости  
**Сведения о частях земельного участка**

<b>Земельный участок</b>	
Лист № <u>    </u> Раздела <u>4.2</u>	Всего листов раздела <u>4.2</u> : <u>    </u>
(вид объекта недвижимости)	
Всего листов раздела <u>4.2</u> : <u>    </u>	Всего листов выписки: <u>    </u>
<b>24.06.2021 № 99/2021/400650064</b>	
Кадастровый номер: <b>78:42:0016202:7</b>	

Номер точки	Координаты, м		Описание закрепления на местности	Средняя квадратическая погрешность определения координат характерных точек границы части земельного участка, м
	X	Y		
1	2	3	4	5
247	68203.29	122157.55	данные отсутствуют	данные отсутствуют
247	68203.29	122157.55	данные отсутствуют	данные отсутствуют
247	68203.29	122157.55	данные отсутствуют	данные отсутствуют
247	68203.29	122157.55	данные отсутствуют	данные отсутствуют
247	68203.29	122157.55	данные отсутствуют	данные отсутствуют
247	68203.29	122157.55	данные отсутствуют	данные отсутствуют
247	68203.29	122157.55	данные отсутствуют	данные отсутствуют
248	68213.13	122159.41	данные отсутствуют	данные отсутствуют
248	68213.13	122159.41	данные отсутствуют	данные отсутствуют
248	68213.13	122159.41	данные отсутствуют	данные отсутствуют
248	68213.13	122159.41	данные отсутствуют	данные отсутствуют
248	68213.13	122159.41	данные отсутствуют	данные отсутствуют
248	68213.13	122159.41	данные отсутствуют	данные отсутствуют
248	68213.13	122159.41	данные отсутствуют	данные отсутствуют
248	68213.13	122159.41	данные отсутствуют	данные отсутствуют
249	68225.27	122157.79	данные отсутствуют	данные отсутствуют

Государственный регистратор		ФГИС ЕГРН
полное наименование должности	подпись	инициалы, фамилия

М.П.

Выписка из Единого государственного реестра недвижимости об объекте недвижимости  
**Сведения о частях земельного участка**

<b>Земельный участок</b>	
Лист № ___ Раздела <b>4.2.</b>	Всего листов выписки: ____
Всего листов раздела <b>4.2.:</b> ____	Всего разделов: ____
<b>24.06.2021 № 99/2021/400650064</b>	
Кадастровый номер:	<b>78:42:0016202:7</b>
(вид объекта недвижимости)	

Номер точки	Координаты, м		Описание закрепления на местности	Средняя квадратическая погрешность определения координат характерных точек границы части земельного участка, м
	X	Y		
1	2	3	4	5
249	68225.27	122157.79	данные отсутствуют	данные отсутствуют
249	68225.27	122157.79	данные отсутствуют	данные отсутствуют
249	68225.27	122157.79	данные отсутствуют	данные отсутствуют
249	68225.27	122157.79	данные отсутствуют	данные отсутствуют
249	68225.27	122157.79	данные отсутствуют	данные отсутствуют
249	68225.27	122157.79	данные отсутствуют	данные отсутствуют
249	68225.27	122157.79	данные отсутствуют	данные отсутствуют
249	68225.27	122157.79	данные отсутствуют	данные отсутствуют
250	68241.23	122157.44	данные отсутствуют	данные отсутствуют
250	68241.23	122157.44	данные отсутствуют	данные отсутствуют
250	68241.23	122157.44	данные отсутствуют	данные отсутствуют
250	68241.23	122157.44	данные отсутствуют	данные отсутствуют
250	68241.23	122157.44	данные отсутствуют	данные отсутствуют
250	68241.23	122157.44	данные отсутствуют	данные отсутствуют
250	68241.23	122157.44	данные отсутствуют	данные отсутствуют
250	68241.23	122157.44	данные отсутствуют	данные отсутствуют
250	68241.23	122157.44	данные отсутствуют	данные отсутствуют

Государственный регистратор		ФГИС ЕГРН
полное наименование должности	подпись	инициалы, фамилия

М.П.

Выписка из Единого государственного реестра недвижимости об объекте недвижимости  
**Сведения о частях земельного участка**

<b>Земельный участок</b>	
Лист № <u>    </u> Раздела <u>4.2</u>	Всего листов выписки: <u>    </u>
(вид объекта недвижимости)	
Всего листов раздела <u>4.2</u> : <u>    </u>	Всего разделов: <u>    </u>
<b>24.06.2021 № 99/2021/400650064</b>	
Кадастровый номер:	<b>78:42:0016202:7</b>

Номер точки	Координаты, м		Описание закрепления на местности	Средняя квадратическая погрешность определения координат характерных точек границы части земельного участка, м
	X	Y		
1	2	3	4	5
251	68249.57	122159.72	данные отсутствуют	данные отсутствуют
251	68249.57	122159.72	данные отсутствуют	данные отсутствуют
251	68249.57	122159.72	данные отсутствуют	данные отсутствуют
251	68249.57	122159.72	данные отсутствуют	данные отсутствуют
251	68249.57	122159.72	данные отсутствуют	данные отсутствуют
251	68249.57	122159.72	данные отсутствуют	данные отсутствуют
251	68249.57	122159.72	данные отсутствуют	данные отсутствуют
251	68249.57	122159.72	данные отсутствуют	данные отсутствуют
251	68249.57	122159.72	данные отсутствуют	данные отсутствуют
251	68249.57	122159.72	данные отсутствуют	данные отсутствуют
252	68251.69	122163.29	данные отсутствуют	данные отсутствуют
252	68251.69	122163.29	данные отсутствуют	данные отсутствуют
252	68251.69	122163.29	данные отсутствуют	данные отсутствуют
252	68251.69	122163.29	данные отсутствуют	данные отсутствуют
252	68251.69	122163.29	данные отсутствуют	данные отсутствуют
252	68251.69	122163.29	данные отсутствуют	данные отсутствуют
252	68251.69	122163.29	данные отсутствуют	данные отсутствуют
252	68251.69	122163.29	данные отсутствуют	данные отсутствуют

Государственный регистратор	ФГИС ЕГРН
полное наименование должности	подпись
	инициалы, фамилия

М.П.

Выписка из Единого государственного реестра недвижимости об объекте недвижимости  
**Сведения о частях земельного участка**

<b>Земельный участок</b>	
(вид объекта недвижимости)	
Лист № <u>    </u> Раздела <u>4.2</u>	Всего листов выписки: <u>    </u>
Всего листов раздела <u>4.2</u> : <u>    </u>	Всего разделов: <u>    </u>
<b>24.06.2021 № 99/2021/400650064</b>	
Кадастровый номер: <b>78:42:0016202:7</b>	

Номер точки	Координаты, м		Описание закрепления на местности	Средняя квадратическая погрешность определения координат характерных точек границы части земельного участка, м
	X	Y		
1	2	3	4	5
252	68251.69	122163.29	данные отсутствуют	данные отсутствуют
253	68255.22	122164.03	данные отсутствуют	данные отсутствуют
253	68255.22	122164.03	данные отсутствуют	данные отсутствуют
253	68255.22	122164.03	данные отсутствуют	данные отсутствуют
253	68255.22	122164.03	данные отсутствуют	данные отсутствуют
253	68255.22	122164.03	данные отсутствуют	данные отсутствуют
254	68257.27	122163.14	данные отсутствуют	данные отсутствуют
254	68257.27	122163.14	данные отсутствуют	данные отсутствуют
254	68257.27	122163.14	данные отсутствуют	данные отсутствуют
254	68257.27	122163.14	данные отсутствуют	данные отсутствуют
254	68257.27	122163.14	данные отсутствуют	данные отсутствуют
255	68264.38	122166.57	данные отсутствуют	данные отсутствуют
255	68264.38	122166.57	данные отсутствуют	данные отсутствуют
255	68264.38	122166.57	данные отсутствуют	данные отсутствуют
255	68264.38	122166.57	данные отсутствуют	данные отсутствуют
255	68264.38	122166.57	данные отсутствуют	данные отсутствуют
255	68264.38	122166.57	данные отсутствуют	данные отсутствуют

Государственный регистратор	ФГИС ЕГРН
полное наименование должности	подпись
	инициалы, фамилия

М.П.

Выписка из Единого государственного реестра недвижимости об объекте недвижимости  
**Сведения о частях земельного участка**

<b>Земельный участок</b>	
Лист № <u>    </u> Раздела <u>4.2</u>	Всего листов выписки: <u>    </u>
(вид объекта недвижимости)	
Всего листов раздела <u>4.2</u> : <u>    </u>	Всего разделов: <u>    </u>
<b>24.06.2021 № 99/2021/400650064</b>	
Кадастровый номер: <b>78:42:0016202:7</b>	

Номер точки	Координаты, м		Описание закрепления на местности	Средняя квадратическая погрешность определения координат характерных точек границы части земельного участка, м
	X	Y		
1	2	3	4	5
255	68264.38	122166.57	данные отсутствуют	данные отсутствуют
255	68264.38	122166.57	данные отсутствуют	данные отсутствуют
255	68264.38	122166.57	данные отсутствуют	данные отсутствуют
255	68264.38	122166.57	данные отсутствуют	данные отсутствуют
255	68264.38	122166.57	данные отсутствуют	данные отсутствуют
256	68273.6	122174.07	данные отсутствуют	данные отсутствуют
256	68273.6	122174.07	данные отсутствуют	данные отсутствуют
256	68273.6	122174.07	данные отсутствуют	данные отсутствуют
256	68273.6	122174.07	данные отсутствуют	данные отсутствуют
256	68273.6	122174.07	данные отсутствуют	данные отсутствуют
256	68273.6	122174.07	данные отсутствуют	данные отсутствуют
256	68273.6	122174.07	данные отсутствуют	данные отсутствуют
256	68273.6	122174.07	данные отсутствуют	данные отсутствуют
256	68273.6	122174.07	данные отсутствуют	данные отсутствуют
256	68273.6	122174.07	данные отсутствуют	данные отсутствуют
257	68286.7	122180.89	данные отсутствуют	данные отсутствуют

Государственный регистратор	ФГИС ЕГРН
полное наименование должности	инициалы, фамилия
	подпись

М.П.



Выписка из Единого государственного реестра недвижимости об объекте недвижимости  
Сведения о частях земельного участка

Земельный участок	
(вид объекта недвижимости)	
Лист № <u>    </u> Раздела <u>4.2</u>	Всего листов раздела <u>4.2</u> : <u>    </u>
Всего листов выписки: <u>    </u>	
24.06.2021 № 99/2021/400650064	
Кадастровый номер: <b>78:42:0016202:7</b>	

Номер точки	Координаты, м		Описание закрепления на местности	Средняя квадратическая погрешность определения координат характерных точек границы части земельного участка, м
	X	Y		
1	2	3	4	5
257	68286.7	122180.89	данные отсутствуют	данные отсутствуют
257	68286.7	122180.89	данные отсутствуют	данные отсутствуют
257	68286.7	122180.89	данные отсутствуют	данные отсутствуют
257	68286.7	122180.89	данные отсутствуют	данные отсутствуют
257	68286.7	122180.89	данные отсутствуют	данные отсутствуют
257	68286.7	122180.89	данные отсутствуют	данные отсутствуют
257	68286.7	122180.89	данные отсутствуют	данные отсутствуют
257	68286.7	122180.89	данные отсутствуют	данные отсутствуют
257	68286.7	122180.89	данные отсутствуют	данные отсутствуют
257	68286.7	122180.89	данные отсутствуют	данные отсутствуют
257	68286.7	122180.89	данные отсутствуют	данные отсутствуют
257	68286.7	122180.89	данные отсутствуют	данные отсутствуют
258	68291.36	122186.95	данные отсутствуют	данные отсутствуют
258	68291.36	122186.95	данные отсутствуют	данные отсутствуют
258	68291.36	122186.95	данные отсутствуют	данные отсутствуют
258	68291.36	122186.95	данные отсутствуют	данные отсутствуют
258	68291.36	122186.95	данные отсутствуют	данные отсутствуют
258	68291.36	122186.95	данные отсутствуют	данные отсутствуют
258	68291.36	122186.95	данные отсутствуют	данные отсутствуют
Государственный регистратор				ФГИС ЕГРН
полное наименование должности			подпись	инициалы, фамилия

М.П.

Выписка из Единого государственного реестра недвижимости об объекте недвижимости  
**Сведения о частях земельного участка**

<b>Земельный участок</b>	
(вид объекта недвижимости)	
Лист № <u>    </u> Раздела <u>4.2</u>	Всего листов выписки: <u>    </u>
Всего листов раздела <u>4.2</u> : <u>    </u>	Всего разделов: <u>    </u>
<b>24.06.2021 № 99/2021/400650064</b>	
Кадастровый номер: <b>78:42:0016202:7</b>	

Номер точки	Координаты, м		Описание закрепления на местности	Средняя квадратическая погрешность определения координат характерных точек границы части земельного участка, м
	X	Y		
1	2	3	4	5
258	68291.36	122186.95	данные отсутствуют	данные отсутствуют
258	68291.36	122186.95	данные отсутствуют	данные отсутствуют
258	68291.36	122186.95	данные отсутствуют	данные отсутствуют
258	68291.36	122186.95	данные отсутствуют	данные отсутствуют
259	68294.39	122193.53	данные отсутствуют	данные отсутствуют
259	68294.39	122193.53	данные отсутствуют	данные отсутствуют
259	68294.39	122193.53	данные отсутствуют	данные отсутствуют
259	68294.39	122193.53	данные отсутствуют	данные отсутствуют
259	68294.39	122193.53	данные отсутствуют	данные отсутствуют
259	68294.39	122193.53	данные отсутствуют	данные отсутствуют
259	68294.39	122193.53	данные отсутствуют	данные отсутствуют
259	68294.39	122193.53	данные отсутствуют	данные отсутствуют
259	68294.39	122193.53	данные отсутствуют	данные отсутствуют
259	68294.39	122193.53	данные отсутствуют	данные отсутствуют
259	68294.39	122193.53	данные отсутствуют	данные отсутствуют
260	68298.86	122199.64	данные отсутствуют	данные отсутствуют
260	68298.86	122199.64	данные отсутствуют	данные отсутствуют

Государственный регистратор	ФГИС ЕГРН
полное наименование должности	инициалы, фамилия
	подпись
	М.П.

Выписка из Единого государственного реестра недвижимости об объекте недвижимости  
**Сведения о частях земельного участка**

<b>Земельный участок</b>	
(вид объекта недвижимости)	
Лист № <u>    </u> Раздела <u>4.2</u>	Всего листов раздела <u>4.2</u> : <u>    </u>
Всего листов выписки: <u>    </u>	
<b>24.06.2021 № 99/2021/400650064</b>	
Кадастровый номер: <b>78:42:0016202:7</b>	

Номер точки	Координаты, м		Описание закрепления на местности	Средняя квадратическая погрешность определения координат характерных точек границы части земельного участка, м
	X	Y		
1	2	3	4	5
260	68298.86	122199.64	данные отсутствуют	данные отсутствуют
260	68298.86	122199.64	данные отсутствуют	данные отсутствуют
260	68298.86	122199.64	данные отсутствуют	данные отсутствуют
260	68298.86	122199.64	данные отсутствуют	данные отсутствуют
260	68298.86	122199.64	данные отсутствуют	данные отсутствуют
260	68298.86	122199.64	данные отсутствуют	данные отсутствуют
260	68298.86	122199.64	данные отсутствуют	данные отсутствуют
260	68298.86	122199.64	данные отсутствуют	данные отсутствуют
260	68298.86	122199.64	данные отсутствуют	данные отсутствуют
260	68298.86	122199.64	данные отсутствуют	данные отсутствуют
261	68300.12	122203.05	данные отсутствуют	данные отсутствуют
261	68300.12	122203.05	данные отсутствуют	данные отсутствуют
261	68300.12	122203.05	данные отсутствуют	данные отсутствуют
261	68300.12	122203.05	данные отсутствуют	данные отсутствуют
261	68300.12	122203.05	данные отсутствуют	данные отсутствуют
261	68300.12	122203.05	данные отсутствуют	данные отсутствуют
261	68300.12	122203.05	данные отсутствуют	данные отсутствуют
261	68300.12	122203.05	данные отсутствуют	данные отсутствуют
261	68300.12	122203.05	данные отсутствуют	данные отсутствуют

Государственный регистратор		ФГИС ЕГРН	
полное наименование должности		инициалы, фамилия	
		подпись	
		М.П.	

Выписка из Единого государственного реестра недвижимости об объекте недвижимости  
**Сведения о частях земельного участка**

<b>Земельный участок</b>	
Лист № <u>    </u> Раздела <u>4.2</u>	Всего листов раздела <u>4.2</u> : <u>    </u>
Всего листов выписки: <u>    </u>	
<b>24.06.2021 № 99/2021/400650064</b>	
Кадастровый номер: <b>78:42:0016202:7</b>	
(вид объекта недвижимости)	

Номер точки	Координаты, м		Описание закрепления на местности	Средняя квадратическая погрешность определения координат характерных точек границы части земельного участка, м
	X	Y		
1	2	3	4	5
261	68300.12	122203.05	данные отсутствуют	данные отсутствуют
261	68300.12	122203.05	данные отсутствуют	данные отсутствуют
261	68300.12	122203.05	данные отсутствуют	данные отсутствуют
262	68275.34	122212.42	данные отсутствуют	данные отсутствуют
262	68275.34	122212.42	данные отсутствуют	данные отсутствуют
262	68275.34	122212.42	данные отсутствуют	данные отсутствуют
262	68275.34	122212.42	данные отсутствуют	данные отсутствуют
262	68275.34	122212.42	данные отсутствуют	данные отсутствуют
263	68234.63	122227.41	данные отсутствуют	данные отсутствуют
263	68234.63	122227.41	данные отсутствуют	данные отсутствуют
263	68234.63	122227.41	данные отсутствуют	данные отсутствуют
263	68234.63	122227.41	данные отсутствуют	данные отсутствуют
263	68234.63	122227.41	данные отсутствуют	данные отсутствуют
264	68218.05	122228.58	данные отсутствуют	данные отсутствуют
264	68218.05	122228.58	данные отсутствуют	данные отсутствуют
264	68218.05	122228.58	данные отсутствуют	данные отсутствуют
264	68218.05	122228.58	данные отсутствуют	данные отсутствуют

Государственный регистратор	ФГИС ЕГРН
полное наименование должности	подпись
	инициалы, фамилия

М.П.

Выписка из Единого государственного реестра недвижимости об объекте недвижимости  
**Сведения о частях земельного участка**

<b>Земельный участок</b>	
Лист № <u>    </u> Раздела <u>4.2</u>	Всего листов выписки: <u>    </u>
(вид объекта недвижимости)	
Всего листов раздела <u>4.2</u> : <u>    </u>	Всего разделов: <u>    </u>
<b>24.06.2021 № 99/2021/400650064</b>	
Кадастровый номер: <b>78:42:0016202:7</b>	

Номер точки	Координаты, м		Описание закрепления на местности	Средняя квадратическая погрешность определения координат характерных точек границы части земельного участка, м
	X	Y		
1	2	3	4	5
264	68218.05	122228.58	данные отсутствуют	данные отсутствуют
265	68206.48	122236.98	данные отсутствуют	данные отсутствуют
265	68206.48	122236.98	данные отсутствуют	данные отсутствуют
265	68206.48	122236.98	данные отсутствуют	данные отсутствуют
265	68206.48	122236.98	данные отсутствуют	данные отсутствуют
265	68206.48	122236.98	данные отсутствуют	данные отсутствуют
265	68206.48	122236.98	данные отсутствуют	данные отсутствуют
266	68189.75	122242.44	данные отсутствуют	данные отсутствуют
266	68189.75	122242.44	данные отсутствуют	данные отсутствуют
266	68189.75	122242.44	данные отсутствуют	данные отсутствуют
266	68189.75	122242.44	данные отсутствуют	данные отсутствуют
266	68189.75	122242.44	данные отсутствуют	данные отсутствуют
267	68132.49	122267.53	данные отсутствуют	данные отсутствуют
267	68132.49	122267.53	данные отсутствуют	данные отсутствуют
267	68132.49	122267.53	данные отсутствуют	данные отсутствуют
267	68132.49	122267.53	данные отсутствуют	данные отсутствуют
267	68132.49	122267.53	данные отсутствуют	данные отсутствуют
268	68078.85	122285.12	данные отсутствуют	данные отсутствуют

Государственный регистратор		ФГИС ЕГРН
полное наименование должности	подпись	инициалы, фамилия

М.П.

Выписка из Единого государственного реестра недвижимости об объекте недвижимости  
**Сведения о частях земельного участка**

<b>Земельный участок</b>	
(вид объекта недвижимости)	
Лист № <u>    </u> Раздела <u>4.2</u>	Всего листов раздела <u>4.2</u> : <u>    </u>
Всего листов выписки: <u>    </u>	
<b>24.06.2021 № 99/2021/400650064</b>	
Кадастровый номер: <b>78:42:0016202:7</b>	

Номер точки	Координаты, м		Описание закрепления на местности	Средняя квадратическая погрешность определения координат характерных точек границы части земельного участка, м
	X	Y		
1	2	3	4	5
268	68078.85	122285.12	данные отсутствуют	данные отсутствуют
268	68078.85	122285.12	данные отсутствуют	данные отсутствуют
268	68078.85	122285.12	данные отсутствуют	данные отсутствуют
268	68078.85	122285.12	данные отсутствуют	данные отсутствуют
269	68073.78	122289.21	данные отсутствуют	данные отсутствуют
269	68073.78	122289.21	данные отсутствуют	данные отсутствуют
269	68073.78	122289.21	данные отсутствуют	данные отсутствуют
269	68073.78	122289.21	данные отсутствуют	данные отсутствуют
270	68065.96	122291.03	данные отсутствуют	данные отсутствуют
270	68065.96	122291.03	данные отсутствуют	данные отсутствуют
270	68065.96	122291.03	данные отсутствуют	данные отсутствуют
270	68065.96	122291.03	данные отсутствуют	данные отсутствуют
270	68065.96	122291.03	данные отсутствуют	данные отсутствуют
270	68065.96	122291.03	данные отсутствуют	данные отсутствуют
271	68058.13	122297.63	данные отсутствуют	данные отсутствуют
271	68058.13	122297.63	данные отсутствуют	данные отсутствуют
271	68058.13	122297.63	данные отсутствуют	данные отсутствуют

Государственный регистратор		ФГИС ЕГРН
полное наименование должности	подпись	инициалы, фамилия

М.П.

Выписка из Единого государственного реестра недвижимости об объекте недвижимости  
**Сведения о частях земельного участка**

<b>Земельный участок</b>	
Лист № <u>4.2</u> Раздела <u>4.2</u>	Всего листов выписки: _____
Всего листов раздела <u>4.2</u> : _____	Всего разделов: _____
<b>24.06.2021 № 99/2021/400650064</b>	
Кадастровый номер: <b>78:42:0016202:7</b>	

(вид объекта недвижимости)

Номер точки	Координаты, м		Описание закрепления на местности	Средняя квадратическая погрешность определения координат характерных точек границы части земельного участка, м
	X	Y		
1	2	3	4	5
271	68058.13	122297.63	данные отсутствуют	данные отсутствуют
271	68058.13	122297.63	данные отсутствуют	данные отсутствуют
272	68035.05	122296.46	данные отсутствуют	данные отсутствуют
272	68035.05	122296.46	данные отсутствуют	данные отсутствуют
272	68035.05	122296.46	данные отсутствуют	данные отсутствуют
272	68035.05	122296.46	данные отсутствуют	данные отсутствуют
272	68035.05	122296.46	данные отсутствуют	данные отсутствуют
273	68000.06	122303.51	данные отсутствуют	данные отсутствуют
273	68000.06	122303.51	данные отсутствуют	данные отсутствуют
273	68000.06	122303.51	данные отсутствуют	данные отсутствуют
273	68000.06	122303.51	данные отсутствуют	данные отсутствуют
273	68000.06	122303.51	данные отсутствуют	данные отсутствуют
273	68000.06	122303.51	данные отсутствуют	данные отсутствуют
273	68000.06	122303.51	данные отсутствуют	данные отсутствуют
273	68000.06	122303.51	данные отсутствуют	данные отсутствуют
273	68000.06	122303.51	данные отсутствуют	данные отсутствуют
274	67933.1	122300.12	данные отсутствуют	данные отсутствуют

Государственный регистратор	ФГИС ЕГРН
полное наименование должности	инициалы, фамилия
	подпись
	М.П.

Выписка из Единого государственного реестра недвижимости об объекте недвижимости  
**Сведения о частях земельного участка**

<b>Земельный участок</b>	
(вид объекта недвижимости)	
Лист № <u>    </u> Раздела <u>4.2</u>	Всего листов раздела <u>4.2</u> : <u>    </u>
Всего листов выписки: <u>    </u>	
<b>24.06.2021 № 99/2021/400650064</b>	
Кадастровый номер: <b>78:42:0016202:7</b>	

Номер точки	Координаты, м		Описание закрепления на местности	Средняя квадратическая погрешность определения координат характерных точек границы части земельного участка, м
	X	Y		
1	2	3	4	5
274	67933.1	122300.12	данные отсутствуют	данные отсутствуют
274	67933.1	122300.12	данные отсутствуют	данные отсутствуют
274	67933.1	122300.12	данные отсутствуют	данные отсутствуют
274	67933.1	122300.12	данные отсутствуют	данные отсутствуют
275	67918.79	122297.5	данные отсутствуют	данные отсутствуют
275	67918.79	122297.5	данные отсутствуют	данные отсутствуют
275	67918.79	122297.5	данные отсутствуют	данные отсутствуют
275	67918.79	122297.5	данные отсутствуют	данные отсутствуют
276	67889.18	122283.07	данные отсутствуют	данные отсутствуют
276	67889.18	122283.07	данные отсутствуют	данные отсутствуют
276	67889.18	122283.07	данные отсутствуют	данные отсутствуют
276	67889.18	122283.07	данные отсутствуют	данные отсутствуют
276	67889.18	122283.07	данные отсутствуют	данные отсутствуют
276	67889.18	122283.07	данные отсутствуют	данные отсутствуют
276	67889.18	122283.07	данные отсутствуют	данные отсутствуют

Государственный регистратор		ФГИС ЕГРН	
полное наименование должности		инициалы, фамилия	
		подпись	
		М.П.	



Выписка из Единого государственного реестра недвижимости об объекте недвижимости  
**Сведения о частях земельного участка**

<b>Земельный участок</b>	
(вид объекта недвижимости)	
Лист № <u>    </u> Раздела <u>4.2</u>	Всего листов раздела <u>4.2</u> : <u>    </u>
Всего листов выписки: <u>    </u>	
<b>24.06.2021 № 99/2021/400650064</b>	
Кадастровый номер: <b>78:42:0016202:7</b>	

Номер точки	Координаты, м		Описание закрепления на местности	Средняя квадратическая погрешность определения координат характерных точек границы части земельного участка, м
	X	Y		
1	2	3	4	5
276	67889.18	122283.07	данные отсутствуют	данные отсутствуют
277	67866.8	122271.18	данные отсутствуют	данные отсутствуют
277	67866.8	122271.18	данные отсутствуют	данные отсутствуют
277	67866.8	122271.18	данные отсутствуют	данные отсутствуют
277	67866.8	122271.18	данные отсутствуют	данные отсутствуют
277	67866.8	122271.18	данные отсутствуют	данные отсутствуют
277	67866.8	122271.18	данные отсутствуют	данные отсутствуют
277	67866.8	122271.18	данные отсутствуют	данные отсутствуют
277	67866.8	122271.18	данные отсутствуют	данные отсутствуют
277	67866.8	122271.18	данные отсутствуют	данные отсутствуют
278	67825.26	122261.45	данные отсутствуют	данные отсутствуют
278	67825.26	122261.45	данные отсутствуют	данные отсутствуют
278	67825.26	122261.45	данные отсутствуют	данные отсутствуют
278	67825.26	122261.45	данные отсутствуют	данные отсутствуют
278	67825.26	122261.45	данные отсутствуют	данные отсутствуют
278	67825.26	122261.45	данные отсутствуют	данные отсутствуют

Государственный регистратор		ФГИС ЕГРН
полное наименование должности	подпись	инициалы, фамилия

М.П.

Выписка из Единого государственного реестра недвижимости об объекте недвижимости  
**Сведения о частях земельного участка**

<b>Земельный участок</b>	
(вид объекта недвижимости)	
Лист № <u>    </u> Раздела <u>4.2</u>	Всего листов раздела <u>4.2</u> : <u>    </u>
Всего листов выписки: <u>    </u>	
<b>24.06.2021 № 99/2021/400650064</b>	
Кадастровый номер: <b>78:42:0016202:7</b>	

Номер точки	Координаты, м		Описание закрепления на местности	Средняя квадратическая погрешность определения координат характерных точек границы части земельного участка, м
	X	Y		
1	2	3	4	5
278	67825.26	122261.45	данные отсутствуют	данные отсутствуют
278	67825.26	122261.45	данные отсутствуют	данные отсутствуют
279	67806.54	122255.91	данные отсутствуют	данные отсутствуют
279	67806.54	122255.91	данные отсутствуют	данные отсутствуют
279	67806.54	122255.91	данные отсутствуют	данные отсутствуют
279	67806.54	122255.91	данные отсутствуют	данные отсутствуют
279	67806.54	122255.91	данные отсутствуют	данные отсутствуют
279	67806.54	122255.91	данные отсутствуют	данные отсутствуют
279	67806.54	122255.91	данные отсутствуют	данные отсутствуют
279	67806.54	122255.91	данные отсутствуют	данные отсутствуют
279	67806.54	122255.91	данные отсутствуют	данные отсутствуют
279	67806.54	122255.91	данные отсутствуют	данные отсутствуют
279	67806.54	122255.91	данные отсутствуют	данные отсутствуют
280	67788.01	122243.05	данные отсутствуют	данные отсутствуют
280	67788.01	122243.05	данные отсутствуют	данные отсутствуют
280	67788.01	122243.05	данные отсутствуют	данные отсутствуют
280	67788.01	122243.05	данные отсутствуют	данные отсутствуют
280	67788.01	122243.05	данные отсутствуют	данные отсутствуют
280	67788.01	122243.05	данные отсутствуют	данные отсутствуют

Государственный регистратор		ФГИС ЕГРН	
полное наименование должности		инициалы, фамилия	
		подпись	
		М.П.	

Выписка из Единого государственного реестра недвижимости об объекте недвижимости  
**Сведения о частях земельного участка**

<b>Земельный участок</b>	
(вид объекта недвижимости)	
Лист № <u>    </u> Раздела <u>4.2</u>	Всего листов раздела <u>4.2</u> : <u>    </u>
Всего листов выписки: <u>    </u>	
<b>24.06.2021 № 99/2021/400650064</b>	
Кадастровый номер: <b>78:42:0016202:7</b>	

Номер точки	Координаты, м		Описание закрепления на местности	Средняя квадратическая погрешность определения координат характерных точек границы части земельного участка, м
	X	Y		
1	2	3	4	5
280	67788.01	122243.05	данные отсутствуют	данные отсутствуют
280	67788.01	122243.05	данные отсутствуют	данные отсутствуют
280	67788.01	122243.05	данные отсутствуют	данные отсутствуют
281	67770.1	122232.84	данные отсутствуют	данные отсутствуют
281	67770.1	122232.84	данные отсутствуют	данные отсутствуют
281	67770.1	122232.84	данные отсутствуют	данные отсутствуют
281	67770.1	122232.84	данные отсутствуют	данные отсутствуют
281	67770.1	122232.84	данные отсутствуют	данные отсутствуют
281	67770.1	122232.84	данные отсутствуют	данные отсутствуют
281	67770.1	122232.84	данные отсутствуют	данные отсутствуют
281	67770.1	122232.84	данные отсутствуют	данные отсутствуют
281	67770.1	122232.84	данные отсутствуют	данные отсутствуют
281	67770.1	122232.84	данные отсутствуют	данные отсутствуют
282	67754.42	122230.12	данные отсутствуют	данные отсутствуют
282	67754.42	122230.12	данные отсутствуют	данные отсутствуют
282	67754.42	122230.12	данные отсутствуют	данные отсутствуют
282	67754.42	122230.12	данные отсутствуют	данные отсутствуют
282	67754.42	122230.12	данные отсутствуют	данные отсутствуют

Государственный регистратор		ФГИС ЕГРН	
полное наименование должности		инициалы, фамилия	
		подпись	
		М.П.	

Выписка из Единого государственного реестра недвижимости об объекте недвижимости  
**Сведения о частях земельного участка**

<b>Земельный участок</b>	
(вид объекта недвижимости)	
Лист № <u>    </u> Раздела <u>4.2</u>	Всего листов выписки: <u>    </u>
Всего листов раздела <u>4.2</u> : <u>    </u>	Всего разделов: <u>    </u>
<b>24.06.2021 № 99/2021/400650064</b>	
Кадастровый номер: <b>78:42:0016202:7</b>	

Номер точки	Координаты, м		Описание закрепления на местности	Средняя квадратическая погрешность определения координат характерных точек границы части земельного участка, м
	X	Y		
1	2	3	4	5
282	67754.42	122230.12	данные отсутствуют	данные отсутствуют
282	67754.42	122230.12	данные отсутствуют	данные отсутствуют
282	67754.42	122230.12	данные отсутствуют	данные отсутствуют
282	67754.42	122230.12	данные отсутствуют	данные отсутствуют
283	67733.67	122221.62	данные отсутствуют	данные отсутствуют
283	67733.67	122221.62	данные отсутствуют	данные отсутствуют
283	67733.67	122221.62	данные отсутствуют	данные отсутствуют
283	67733.67	122221.62	данные отсутствуют	данные отсутствуют
283	67733.67	122221.62	данные отсутствуют	данные отсутствуют
283	67733.67	122221.62	данные отсутствуют	данные отсутствуют
283	67733.67	122221.62	данные отсутствуют	данные отсутствуют
283	67733.67	122221.62	данные отсутствуют	данные отсутствуют
284	67718.38	122215.08	данные отсутствуют	данные отсутствуют
284	67718.38	122215.08	данные отсутствуют	данные отсутствуют
284	67718.38	122215.08	данные отсутствуют	данные отсутствуют
284	67718.38	122215.08	данные отсутствуют	данные отсутствуют

Государственный регистратор		ФГИС ЕГРН	
полное наименование должности		инициалы, фамилия	
		подпись	
		М.П.	

Выписка из Единого государственного реестра недвижимости об объекте недвижимости  
**Сведения о частях земельного участка**

<b>Земельный участок</b>	
(вид объекта недвижимости)	
Лист № <u>    </u> Раздела <u>4.2</u>	Всего листов выписки: <u>    </u>
Всего листов раздела <u>4.2</u> : <u>    </u>	Всего разделов: <u>    </u>
<b>24.06.2021 № 99/2021/400650064</b>	
Кадастровый номер: <b>78:42:0016202:7</b>	

Номер точки	Координаты, м		Описание закрепления на местности	Средняя квадратическая погрешность определения координат характерных точек границы части земельного участка, м
	X	Y		
1	2	3	4	5
284	67718.38	122215.08	данные отсутствуют	данные отсутствуют
284	67718.38	122215.08	данные отсутствуют	данные отсутствуют
284	67718.38	122215.08	данные отсутствуют	данные отсутствуют
284	67718.38	122215.08	данные отсутствуют	данные отсутствуют
284	67718.38	122215.08	данные отсутствуют	данные отсутствуют
285	67711.71	122209.47	данные отсутствуют	данные отсутствуют
285	67711.71	122209.47	данные отсутствуют	данные отсутствуют
285	67711.71	122209.47	данные отсутствуют	данные отсутствуют
285	67711.71	122209.47	данные отсутствуют	данные отсутствуют
285	67711.71	122209.47	данные отсутствуют	данные отсутствуют
285	67711.71	122209.47	данные отсутствуют	данные отсутствуют
285	67711.71	122209.47	данные отсутствуют	данные отсутствуют
285	67711.71	122209.47	данные отсутствуют	данные отсутствуют
285	67711.71	122209.47	данные отсутствуют	данные отсутствуют
286	67701.68	122200.51	данные отсутствуют	данные отсутствуют
286	67701.68	122200.51	данные отсутствуют	данные отсутствуют
286	67701.68	122200.51	данные отсутствуют	данные отсутствуют

Государственный регистратор	ФГИС ЕГРН
полное наименование должности	инициалы, фамилия
	подпись
	М.П.

Выписка из Единого государственного реестра недвижимости об объекте недвижимости  
**Сведения о частях земельного участка**

<b>Земельный участок</b>	
Лист № <u>4.2</u> Раздела <u>4.2</u>	Всего листов выписки: _____
(вид объекта недвижимости)	
Всего листов раздела <u>4.2</u> : _____	Всего разделов: _____
<b>24.06.2021 № 99/2021/400650064</b>	
Кадастровый номер: <b>78:42:0016202:7</b>	

Номер точки	Координаты, м		Описание закрепления на местности	Средняя квадратическая погрешность определения координат характерных точек границы части земельного участка, м
	X	Y		
1	2	3	4	5
286	67701.68	122200.51	данные отсутствуют	данные отсутствуют
286	67701.68	122200.51	данные отсутствуют	данные отсутствуют
287	67667.59	122157.28	данные отсутствуют	данные отсутствуют
287	67667.59	122157.28	данные отсутствуют	данные отсутствуют
287	67667.59	122157.28	данные отсутствуют	данные отсутствуют
287	67667.59	122157.28	данные отсутствуют	данные отсутствуют
287	67667.59	122157.28	данные отсутствуют	данные отсутствуют
287	67667.59	122157.28	данные отсутствуют	данные отсутствуют
287	67667.59	122157.28	данные отсутствуют	данные отсутствуют
287	67667.59	122157.28	данные отсутствуют	данные отсутствуют
287	67667.59	122157.28	данные отсутствуют	данные отсутствуют
288	67649.06	122149.2	данные отсутствуют	данные отсутствуют
288	67649.06	122149.2	данные отсутствуют	данные отсутствуют
288	67649.06	122149.2	данные отсутствуют	данные отсутствуют
288	67649.06	122149.2	данные отсутствуют	данные отсутствуют
288	67649.06	122149.2	данные отсутствуют	данные отсутствуют
288	67649.06	122149.2	данные отсутствуют	данные отсутствуют

Государственный регистратор		ФГИС ЕГРН
полное наименование должности	подпись	инициалы, фамилия

М.П.

Выписка из Единого государственного реестра недвижимости об объекте недвижимости  
**Сведения о частях земельного участка**

<b>Земельный участок</b>	
(вид объекта недвижимости)	
Лист № <u>    </u> Раздела <u>4.2</u>	Всего листов раздела <u>4.2</u> : <u>    </u>
Всего листов выписки: <u>    </u>	
<b>24.06.2021 № 99/2021/400650064</b>	
Кадастровый номер: <b>78:42:0016202:7</b>	

Номер точки	Координаты, м		Описание закрепления на местности	Средняя квадратическая погрешность определения координат характерных точек границы части земельного участка, м
	X	Y		
1	2	3	4	5
288	67649.06	122149.2	данные отсутствуют	данные отсутствуют
288	67649.06	122149.2	данные отсутствуют	данные отсутствуют
288	67649.06	122149.2	данные отсутствуют	данные отсутствуют
289	67628.98	122145.64	данные отсутствуют	данные отсутствуют
289	67628.98	122145.64	данные отсутствуют	данные отсутствуют
289	67628.98	122145.64	данные отсутствуют	данные отсутствуют
289	67628.98	122145.64	данные отсутствуют	данные отсутствуют
289	67628.98	122145.64	данные отсутствуют	данные отсутствуют
289	67628.98	122145.64	данные отсутствуют	данные отсутствуют
289	67628.98	122145.64	данные отсутствуют	данные отсутствуют
289	67628.98	122145.64	данные отсутствуют	данные отсутствуют
289	67628.98	122145.64	данные отсутствуют	данные отсутствуют
289	67628.98	122145.64	данные отсутствуют	данные отсутствуют
290	67618.14	122151.38	данные отсутствуют	данные отсутствуют
290	67618.14	122151.38	данные отсутствуют	данные отсутствуют
290	67618.14	122151.38	данные отсутствуют	данные отсутствуют
290	67618.14	122151.38	данные отсутствуют	данные отсутствуют
290	67618.14	122151.38	данные отсутствуют	данные отсутствуют

Государственный регистратор		ФГИС ЕГРН	
полное наименование должности		инициалы, фамилия	
		подпись	
		М.П.	

Выписка из Единого государственного реестра недвижимости об объекте недвижимости  
**Сведения о частях земельного участка**

<b>Земельный участок</b>	
(вид объекта недвижимости)	
Лист № <u>    </u> Раздела <u>4.2</u>	Всего листов раздела <u>4.2</u> : <u>    </u>
Всего листов выписки: <u>    </u>	
<b>24.06.2021 № 99/2021/400650064</b>	
Кадастровый номер: <b>78:42:0016202:7</b>	

Номер точки	Координаты, м		Описание закрепления на местности	Средняя квадратическая погрешность определения координат характерных точек границы части земельного участка, м
	X	Y		
1	2	3	4	5
291	67588.62	122151.01	данные отсутствуют	данные отсутствуют
291	67588.62	122151.01	данные отсутствуют	данные отсутствуют
291	67588.62	122151.01	данные отсутствуют	данные отсутствуют
291	67588.62	122151.01	данные отсутствуют	данные отсутствуют
291	67588.62	122151.01	данные отсутствуют	данные отсутствуют
291	67588.62	122151.01	данные отсутствуют	данные отсутствуют
291	67588.62	122151.01	данные отсутствуют	данные отсутствуют
291	67588.62	122151.01	данные отсутствуют	данные отсутствуют
291	67588.62	122151.01	данные отсутствуют	данные отсутствуют
292	67558.37	122158.13	данные отсутствуют	данные отсутствуют
292	67558.37	122158.13	данные отсутствуют	данные отсутствуют
292	67558.37	122158.13	данные отсутствуют	данные отсутствуют
292	67558.37	122158.13	данные отсутствуют	данные отсутствуют
292	67558.37	122158.13	данные отсутствуют	данные отсутствуют
292	67558.37	122158.13	данные отсутствуют	данные отсутствуют
292	67558.37	122158.13	данные отсутствуют	данные отсутствуют
292	67558.37	122158.13	данные отсутствуют	данные отсутствуют
292	67558.37	122158.13	данные отсутствуют	данные отсутствуют

Государственный регистратор	ФГИС ЕГРН
полное наименование должности	инициалы, фамилия
	подпись
	М.П.



Выписка из Единого государственного реестра недвижимости об объекте недвижимости  
**Сведения о частях земельного участка**

<b>Земельный участок</b>	
Лист № <u>    </u> Раздела <u>4.2</u>	Всего листов раздела <u>4.2</u> : <u>    </u>
(вид объекта недвижимости)	
Всего листов раздела <u>4.2</u> : <u>    </u>	Всего листов выписки: <u>    </u>
<b>24.06.2021 № 99/2021/400650064</b>	
Кадастровый номер: <b>78:42:0016202:7</b>	

Номер точки	Координаты, м		Описание закрепления на местности	Средняя квадратическая погрешность определения координат характерных точек границы части земельного участка, м
	X	Y		
1	2	3	4	5
292	67558.37	122158.13	данные отсутствуют	данные отсутствуют
293	67524.27	122166.79	данные отсутствуют	данные отсутствуют
293	67524.27	122166.79	данные отсутствуют	данные отсутствуют
293	67524.27	122166.79	данные отсутствуют	данные отсутствуют
293	67524.27	122166.79	данные отсутствуют	данные отсутствуют
293	67524.27	122166.79	данные отсутствуют	данные отсутствуют
293	67524.27	122166.79	данные отсутствуют	данные отсутствуют
294	67508.63	122170.88	данные отсутствуют	данные отсутствуют
294	67508.63	122170.88	данные отсутствуют	данные отсутствуют
294	67508.63	122170.88	данные отсутствуют	данные отсутствуют
294	67508.63	122170.88	данные отсутствуют	данные отсутствуют
294	67508.63	122170.88	данные отсутствуют	данные отсутствуют
295	67490.05	122163.08	данные отсутствуют	данные отсутствуют
295	67490.05	122163.08	данные отсутствуют	данные отсутствуют
295	67490.05	122163.08	данные отсутствуют	данные отсутствуют
295	67490.05	122163.08	данные отсутствуют	данные отсутствуют
295	67490.05	122163.08	данные отсутствуют	данные отсутствуют
296	67487.11	122156.58	данные отсутствуют	данные отсутствуют

Государственный регистратор		ФГИС ЕГРН	
полное наименование должности		инициалы, фамилия	
		подпись	
		М.П.	

Выписка из Единого государственного реестра недвижимости об объекте недвижимости  
**Сведения о частях земельного участка**

<b>Земельный участок</b>	
(вид объекта недвижимости)	
Лист № <u>    </u> Раздела <u>4.2</u>	Всего листов раздела <u>4.2</u> : <u>    </u>
Всего листов выписки: <u>    </u>	
<b>24.06.2021 № 99/2021/400650064</b>	
Кадастровый номер: <b>78:42:0016202:7</b>	

Номер точки	Координаты, м		Описание закрепления на местности	Средняя квадратическая погрешность определения координат характерных точек границы части земельного участка, м
	X	Y		
1	2	3	4	5
296	67487.11	122156.58	данные отсутствуют	данные отсутствуют
296	67487.11	122156.58	данные отсутствуют	данные отсутствуют
296	67487.11	122156.58	данные отсутствуют	данные отсутствуют
296	67487.11	122156.58	данные отсутствуют	данные отсутствуют
297	67469.71	122137.15	данные отсутствуют	данные отсутствуют
297	67469.71	122137.15	данные отсутствуют	данные отсутствуют
297	67469.71	122137.15	данные отсутствуют	данные отсутствуют
297	67469.71	122137.15	данные отсутствуют	данные отсутствуют
297	67469.71	122137.15	данные отсутствуют	данные отсутствуют
298	67456.46	122116.62	данные отсутствуют	данные отсутствуют
298	67456.46	122116.62	данные отсутствуют	данные отсутствуют
298	67456.46	122116.62	данные отсутствуют	данные отсутствуют
298	67456.46	122116.62	данные отсутствуют	данные отсутствуют
298	67456.46	122116.62	данные отсутствуют	данные отсутствуют
298	67456.46	122116.62	данные отсутствуют	данные отсутствуют
298	67456.46	122116.62	данные отсутствуют	данные отсутствуют
298	67456.46	122116.62	данные отсутствуют	данные отсутствуют
Государственный регистратор				ФГИС ЕГРН
полное наименование должности			подпись	инициалы, фамилия

М.П.

Выписка из Единого государственного реестра недвижимости об объекте недвижимости  
**Сведения о частях земельного участка**

<b>Земельный участок</b>	
(вид объекта недвижимости)	
Лист № <u>4.2</u> Раздела <u>4.2</u>	Всего листов выписки: _____
Всего листов раздела <u>4.2</u> : _____	Всего разделов: _____
<b>24.06.2021 № 99/2021/400650064</b>	
Кадастровый номер: <b>78:42:0016202:7</b>	

Номер точки	Координаты, м		Описание закрепления на местности	Средняя квадратическая погрешность определения координат характерных точек границы части земельного участка, м
	X	Y		
1	2	3	4	5
298	67456.46	122116.62	данные отсутствуют	данные отсутствуют
299	67442.02	122103.71	данные отсутствуют	данные отсутствуют
299	67442.02	122103.71	данные отсутствуют	данные отсутствуют
299	67442.02	122103.71	данные отсутствуют	данные отсутствуют
299	67442.02	122103.71	данные отсутствуют	данные отсутствуют
299	67442.02	122103.71	данные отсутствуют	данные отсутствуют
299	67442.02	122103.71	данные отсутствуют	данные отсутствуют
299	67442.02	122103.71	данные отсутствуют	данные отсутствуют
299	67442.02	122103.71	данные отсутствуют	данные отсутствуют
299	67442.02	122103.71	данные отсутствуют	данные отсутствуют
299	67442.02	122103.71	данные отсутствуют	данные отсутствуют
300	67387.82	122070.97	данные отсутствуют	данные отсутствуют
300	67387.82	122070.97	данные отсутствуют	данные отсутствуют
300	67387.82	122070.97	данные отсутствуют	данные отсутствуют
300	67387.82	122070.97	данные отсутствуют	данные отсутствуют
301	67376.91	122063.25	данные отсутствуют	данные отсутствуют
301	67376.91	122063.25	данные отсутствуют	данные отсутствуют

Государственный регистратор		ФГИС ЕГРН
полное наименование должности	подпись	инициалы, фамилия

М.П.

Выписка из Единого государственного реестра недвижимости об объекте недвижимости  
**Сведения о частях земельного участка**

<b>Земельный участок</b>	
Лист № <u>    </u> Раздела <u>4.2</u>	Всего листов раздела <u>4.2</u> : <u>    </u>
Всего листов выписки: <u>    </u>	
<b>24.06.2021 № 99/2021/400650064</b>	
Кадастровый номер: <b>78:42:0016202:7</b>	
(вид объекта недвижимости)	

Номер точки	Координаты, м		Описание закрепления на местности	Средняя квадратическая погрешность определения координат характерных точек границы части земельного участка, м
	X	Y		
1	2	3	4	5
301	67376.91	122063.25	данные отсутствуют	данные отсутствуют
301	67376.91	122063.25	данные отсутствуют	данные отсутствуют
301	67376.91	122063.25	данные отсутствуют	данные отсутствуют
301	67376.91	122063.25	данные отсутствуют	данные отсутствуют
301	67376.91	122063.25	данные отсутствуют	данные отсутствуют
301	67376.91	122063.25	данные отсутствуют	данные отсутствуют
301	67376.91	122063.25	данные отсутствуют	данные отсутствуют
302	67361.13	122059.08	данные отсутствуют	данные отсутствуют
302	67361.13	122059.08	данные отсутствуют	данные отсутствуют
302	67361.13	122059.08	данные отсутствуют	данные отсутствуют
302	67361.13	122059.08	данные отсутствуют	данные отсутствуют
302	67361.13	122059.08	данные отсутствуют	данные отсутствуют
302	67361.13	122059.08	данные отсутствуют	данные отсутствуют
302	67361.13	122059.08	данные отсутствуют	данные отсутствуют
302	67361.13	122059.08	данные отсутствуют	данные отсутствуют
303	67352.89	122054.51	данные отсутствуют	данные отсутствуют

Государственный регистратор	ФГИС ЕГРН
полное наименование должности	подпись
	инициалы, фамилия

М.П.

Выписка из Единого государственного реестра недвижимости об объекте недвижимости  
**Сведения о частях земельного участка**

<b>Земельный участок</b>	
(вид объекта недвижимости)	
Лист № <u>    </u> Раздела <u>4.2</u>	Всего листов раздела <u>4.2</u> : <u>    </u>
Всего листов выписки: <u>    </u>	
<b>24.06.2021 № 99/2021/400650064</b>	
Кадастровый номер: <b>78:42:0016202:7</b>	

Номер точки	Координаты, м		Описание закрепления на местности	Средняя квадратическая погрешность определения координат характерных точек границы части земельного участка, м
	X	Y		
1	2	3	4	5
303	67352.89	122054.51	данные отсутствуют	данные отсутствуют
303	67352.89	122054.51	данные отсутствуют	данные отсутствуют
303	67352.89	122054.51	данные отсутствуют	данные отсутствуют
303	67352.89	122054.51	данные отсутствуют	данные отсутствуют
303	67352.89	122054.51	данные отсутствуют	данные отсутствуют
303	67352.89	122054.51	данные отсутствуют	данные отсутствуют
303	67352.89	122054.51	данные отсутствуют	данные отсутствуют
303	67352.89	122054.51	данные отсутствуют	данные отсутствуют
304	67341.55	122053.1	данные отсутствуют	данные отсутствуют
304	67341.55	122053.1	данные отсутствуют	данные отсутствуют
304	67341.55	122053.1	данные отсутствуют	данные отсутствуют
304	67341.55	122053.1	данные отсутствуют	данные отсутствуют
304	67341.55	122053.1	данные отсутствуют	данные отсутствуют
304	67341.55	122053.1	данные отсутствуют	данные отсутствуют
304	67341.55	122053.1	данные отсутствуют	данные отсутствуют
304	67341.55	122053.1	данные отсутствуют	данные отсутствуют
304	67341.55	122053.1	данные отсутствуют	данные отсутствуют

Государственный регистратор		ФГИС ЕГРН	
полное наименование должности		инициалы, фамилия	
		подпись	
		М.П.	

Выписка из Единого государственного реестра недвижимости об объекте недвижимости  
**Сведения о частях земельного участка**

<b>Земельный участок</b>	
(вид объекта недвижимости)	
Лист № <u>    </u> Раздела <u>4.2</u>	Всего листов раздела <u>4.2</u> : <u>    </u>
Всего листов выписки: <u>    </u>	
<b>24.06.2021 № 99/2021/400650064</b>	
Кадастровый номер: <b>78:42:0016202:7</b>	

Номер точки	Координаты, м		Описание закрепления на местности	Средняя квадратическая погрешность определения координат характерных точек границы части земельного участка, м
	X	Y		
1	2	3	4	5
305	67340.39	122053.16	данные отсутствуют	данные отсутствуют
305	67340.39	122053.16	данные отсутствуют	данные отсутствуют
305	67340.39	122053.16	данные отсутствуют	данные отсутствуют
305	67340.39	122053.16	данные отсутствуют	данные отсутствуют
305	67340.39	122053.16	данные отсутствуют	данные отсутствуют
305	67340.39	122053.16	данные отсутствуют	данные отсутствуют
305	67340.39	122053.16	данные отсутствуют	данные отсутствуют
305	67340.39	122053.16	данные отсутствуют	данные отсутствуют
305	67340.39	122053.16	данные отсутствуют	данные отсутствуют
306	67339.01	122054.65	данные отсутствуют	данные отсутствуют
306	67339.01	122054.65	данные отсутствуют	данные отсутствуют
306	67339.01	122054.65	данные отсутствуют	данные отсутствуют
306	67339.01	122054.65	данные отсутствуют	данные отсутствуют
306	67339.01	122054.65	данные отсутствуют	данные отсутствуют
307	67337.32	122055.57	данные отсутствуют	данные отсутствуют
307	67337.32	122055.57	данные отсутствуют	данные отсутствуют
307	67337.32	122055.57	данные отсутствуют	данные отсутствуют

Государственный регистратор	ФГИС ЕГРН
полное наименование должности	инициалы, фамилия
	подпись
	М.П.

Выписка из Единого государственного реестра недвижимости об объекте недвижимости  
**Сведения о частях земельного участка**

<b>Земельный участок</b>	
(вид объекта недвижимости)	
Лист № <u>    </u> Раздела <u>4.2</u>	Всего листов выписки: <u>    </u>
Всего листов раздела <u>4.2</u> : <u>    </u>	Всего разделов: <u>    </u>
<b>24.06.2021 № 99/2021/400650064</b>	
Кадастровый номер: <b>78:42:0016202:7</b>	

Номер точки	Координаты, м		Описание закрепления на местности	Средняя квадратическая погрешность определения координат характерных точек границы части земельного участка, м
	X	Y		
1	2	3	4	5
307	67337.32	122055.57	данные отсутствуют	данные отсутствуют
307	67337.32	122055.57	данные отсутствуют	данные отсутствуют
308	67331.93	122054.45	данные отсутствуют	данные отсутствуют
308	67331.93	122054.45	данные отсутствуют	данные отсутствуют
308	67331.93	122054.45	данные отсутствуют	данные отсутствуют
308	67331.93	122054.45	данные отсутствуют	данные отсутствуют
308	67331.93	122054.45	данные отсутствуют	данные отсутствуют
308	67331.93	122054.45	данные отсутствуют	данные отсутствуют
308	67331.93	122054.45	данные отсутствуют	данные отсутствуют
308	67331.93	122054.45	данные отсутствуют	данные отсутствуют
308	67331.93	122054.45	данные отсутствуют	данные отсутствуют
308	67331.93	122054.45	данные отсутствуют	данные отсутствуют
309	67323.47	122051.96	данные отсутствуют	данные отсутствуют
309	67323.47	122051.96	данные отсутствуют	данные отсутствуют
309	67323.47	122051.96	данные отсутствуют	данные отсутствуют
309	67323.47	122051.96	данные отсутствуют	данные отсутствуют
309	67323.47	122051.96	данные отсутствуют	данные отсутствуют
309	67323.47	122051.96	данные отсутствуют	данные отсутствуют
309	67323.47	122051.96	данные отсутствуют	данные отсутствуют
Государственный регистратор				ФГИС ЕГРН
полное наименование должности			подпись	инициалы, фамилия

М.П.

Выписка из Единого государственного реестра недвижимости об объекте недвижимости  
**Сведения о частях земельного участка**

<b>Земельный участок</b>	
Лист № <u>   </u> Раздела <u>4.2</u>	Всего листов раздела <u>4.2</u> : <u>   </u>
Всего листов раздела <u>4.2</u> : <u>   </u>	Всего листов выписки: <u>   </u>
<b>24.06.2021 № 99/2021/400650064</b>	
Кадастровый номер: <b>78:42:0016202:7</b>	

(вид объекта недвижимости)

Номер точки	Координаты, м		Описание закрепления на местности	Средняя квадратическая погрешность определения координат характерных точек границы части земельного участка, м
	X	Y		
1	2	3	4	5
309	67323.47	122051.96	данные отсутствуют	данные отсутствуют
309	67323.47	122051.96	данные отсутствуют	данные отсутствуют
309	67323.47	122051.96	данные отсутствуют	данные отсутствуют
310	67311.47	122053.6	данные отсутствуют	данные отсутствуют
310	67311.47	122053.6	данные отсутствуют	данные отсутствуют
310	67311.47	122053.6	данные отсутствуют	данные отсутствуют
310	67311.47	122053.6	данные отсутствуют	данные отсутствуют
310	67311.47	122053.6	данные отсутствуют	данные отсутствуют
310	67311.47	122053.6	данные отсутствуют	данные отсутствуют
310	67311.47	122053.6	данные отсутствуют	данные отсутствуют
310	67311.47	122053.6	данные отсутствуют	данные отсутствуют
310	67311.47	122053.6	данные отсутствуют	данные отсутствуют
311	67301.87	122054.36	данные отсутствуют	данные отсутствуют
311	67301.87	122054.36	данные отсутствуют	данные отсутствуют
311	67301.87	122054.36	данные отсутствуют	данные отсутствуют
311	67301.87	122054.36	данные отсутствуют	данные отсутствуют

Государственный регистратор	ФГИС ЕГРН
полное наименование должности	подпись
	инициалы, фамилия

М.П.



Выписка из Единого государственного реестра недвижимости об объекте недвижимости  
**Сведения о частях земельного участка**

<b>Земельный участок</b>	
(вид объекта недвижимости)	
Лист № <u>    </u> Раздела <u>4.2</u>	Всего листов выписки: <u>    </u>
Всего листов раздела <u>4.2</u> : <u>    </u>	Всего разделов: <u>    </u>
<b>24.06.2021 № 99/2021/400650064</b>	
Кадастровый номер: <b>78:42:0016202:7</b>	

Номер точки	Координаты, м		Описание закрепления на местности	Средняя квадратическая погрешность определения координат характерных точек границы части земельного участка, м
	X	Y		
1	2	3	4	5
311	67301.87	122054.36	данные отсутствуют	данные отсутствуют
311	67301.87	122054.36	данные отсутствуют	данные отсутствуют
311	67301.87	122054.36	данные отсутствуют	данные отсутствуют
311	67301.87	122054.36	данные отсутствуют	данные отсутствуют
312	67287.11	122051.09	данные отсутствуют	данные отсутствуют
312	67287.11	122051.09	данные отсутствуют	данные отсутствуют
312	67287.11	122051.09	данные отсутствуют	данные отсутствуют
312	67287.11	122051.09	данные отсутствуют	данные отсутствуют
313	67253.03	122022.02	данные отсутствуют	данные отсутствуют
313	67253.03	122022.02	данные отсутствуют	данные отсутствуют
313	67253.03	122022.02	данные отсутствуют	данные отсутствуют
313	67253.03	122022.02	данные отсутствуют	данные отсутствуют
314	67240.17	121993.08	данные отсутствуют	данные отсутствуют
314	67240.17	121993.08	данные отсутствуют	данные отсутствуют
314	67240.17	121993.08	данные отсутствуют	данные отсутствуют

Государственный регистратор	ФГИС ЕГРН
полное наименование должности	подпись
	инициалы, фамилия

М.П.

Выписка из Единого государственного реестра недвижимости об объекте недвижимости  
**Сведения о частях земельного участка**

<b>Земельный участок</b>	
(вид объекта недвижимости)	
Лист № <u>    </u> Раздела <u>4.2</u>	Всего листов раздела <u>4.2</u> : <u>    </u>
Всего листов выписки: <u>    </u>	
<b>24.06.2021 № 99/2021/400650064</b>	
Кадастровый номер: <b>78:42:0016202:7</b>	

Номер точки	Координаты, м		Описание закрепления на местности	Средняя квадратическая погрешность определения координат характерных точек границы части земельного участка, м
	X	Y		
1	2	3	4	5
314	67240.17	121993.08	данные отсутствуют	данные отсутствуют
314	67240.17	121993.08	данные отсутствуют	данные отсутствуют
315	67237.79	121966.91	данные отсутствуют	данные отсутствуют
315	67237.79	121966.91	данные отсутствуют	данные отсутствуют
315	67237.79	121966.91	данные отсутствуют	данные отсутствуют
315	67237.79	121966.91	данные отсутствуют	данные отсутствуют
315	67237.79	121966.91	данные отсутствуют	данные отсутствуют
316	67220.21	121936.54	данные отсутствуют	данные отсутствуют
316	67220.21	121936.54	данные отсутствуют	данные отсутствуют
316	67220.21	121936.54	данные отсутствуют	данные отсутствуют
316	67220.21	121936.54	данные отсутствуют	данные отсутствуют
316	67220.21	121936.54	данные отсутствуют	данные отсутствуют
317	67183.98	121901.11	данные отсутствуют	данные отсутствуют
317	67183.98	121901.11	данные отсутствуют	данные отсутствуют
317	67183.98	121901.11	данные отсутствуют	данные отсутствуют
317	67183.98	121901.11	данные отсутствуют	данные отсутствуют
317	67183.98	121901.11	данные отсутствуют	данные отсутствуют

Государственный регистратор		ФГИС ЕГРН	
полное наименование должности		инициалы, фамилия	
		подпись	
		М.П.	

Выписка из Единого государственного реестра недвижимости об объекте недвижимости  
**Сведения о частях земельного участка**

<b>Земельный участок</b>	
Лист № <u>    </u> Раздела <u>4.2</u>	Всего листов раздела <u>4.2</u> : <u>    </u>
(вид объекта недвижимости)	
Всего листов выписки: <u>    </u>	Всего разделов: <u>    </u>
<b>24.06.2021 № 99/2021/400650064</b>	
Кадастровый номер: <b>78:42:0016202:7</b>	

Номер точки	Координаты, м		Описание закрепления на местности	Средняя квадратическая погрешность определения координат характерных точек границы части земельного участка, м
	X	Y		
1	2	3	4	5
317	67183.98	121901.11	данные отсутствуют	данные отсутствуют
317	67183.98	121901.11	данные отсутствуют	данные отсутствуют
317	67183.98	121901.11	данные отсутствуют	данные отсутствуют
317	67183.98	121901.11	данные отсутствуют	данные отсутствуют
318	67127.86	121866.89	данные отсутствуют	данные отсутствуют
318	67127.86	121866.89	данные отсутствуют	данные отсутствуют
318	67127.86	121866.89	данные отсутствуют	данные отсутствуют
318	67127.86	121866.89	данные отсутствуют	данные отсутствуют
318	67127.86	121866.89	данные отсутствуют	данные отсутствуют
319	67099.54	121858.04	данные отсутствуют	данные отсутствуют
319	67099.54	121858.04	данные отсутствуют	данные отсутствуют
319	67099.54	121858.04	данные отсутствуют	данные отсутствуют
319	67099.54	121858.04	данные отсутствуют	данные отсутствуют
319	67099.54	121858.04	данные отсутствуют	данные отсутствуют
320	67083.81	121860.1	данные отсутствуют	данные отсутствуют
320	67083.81	121860.1	данные отсутствуют	данные отсутствуют
320	67083.81	121860.1	данные отсутствуют	данные отсутствуют

Государственный регистратор		ФГИС ЕГРН	
полное наименование должности		инициалы, фамилия	
		подпись	
		М.П.	

Выписка из Единого государственного реестра недвижимости об объекте недвижимости  
**Сведения о частях земельного участка**

<b>Земельный участок</b>	
(вид объекта недвижимости)	
Лист № <u>    </u> Раздела <u>4.2</u>	Всего листов раздела <u>4.2</u> : <u>    </u>
Всего листов выписки: <u>    </u>	
<b>24.06.2021 № 99/2021/400650064</b>	
Кадастровый номер: <b>78:42:0016202:7</b>	

Номер точки	Координаты, м		Описание закрепления на местности	Средняя квадратическая погрешность определения координат характерных точек границы части земельного участка, м
	X	Y		
1	2	3	4	5
320	67083.81	121860.1	данные отсутствуют	данные отсутствуют
320	67083.81	121860.1	данные отсутствуют	данные отсутствуют
321	67078.05	121848.79	данные отсутствуют	данные отсутствуют
321	67078.05	121848.79	данные отсутствуют	данные отсутствуют
321	67078.05	121848.79	данные отсутствуют	данные отсутствуют
321	67078.05	121848.79	данные отсутствуют	данные отсутствуют
321	67078.05	121848.79	данные отсутствуют	данные отсутствуют
321	67078.05	121848.79	данные отсутствуют	данные отсутствуют
321	67078.05	121848.79	данные отсутствуют	данные отсутствуют
321	67078.05	121848.79	данные отсутствуют	данные отсутствуют
321	67078.05	121848.79	данные отсутствуют	данные отсутствуют
321	67078.05	121848.79	данные отсутствуют	данные отсутствуют
322	67081.62	121838.46	данные отсутствуют	данные отсутствуют
322	67081.62	121838.46	данные отсутствуют	данные отсутствуют
322	67081.62	121838.46	данные отсутствуют	данные отсутствуют
322	67081.62	121838.46	данные отсутствуют	данные отсутствуют
322	67081.62	121838.46	данные отсутствуют	данные отсутствуют
322	67081.62	121838.46	данные отсутствуют	данные отсутствуют

Государственный регистратор		ФГИС ЕГРН	
полное наименование должности		инициалы, фамилия	
		подпись	
		М.П.	

Выписка из Единого государственного реестра недвижимости об объекте недвижимости  
**Сведения о частях земельного участка**

<b>Земельный участок</b>	
(вид объекта недвижимости)	
Лист № <u>    </u> Раздела <u>4.2</u>	Всего листов раздела <u>4.2</u> : <u>    </u>
Всего листов выписки: <u>    </u>	
<b>24.06.2021 № 99/2021/400650064</b>	
Кадастровый номер: <b>78:42:0016202:7</b>	

Номер точки	Координаты, м		Описание закрепления на местности	Средняя квадратическая погрешность определения координат характерных точек границы части земельного участка, м
	X	Y		
1	2	3	4	5
322	67081.62	121838.46	данные отсутствуют	данные отсутствуют
322	67081.62	121838.46	данные отсутствуют	данные отсутствуют
322	67081.62	121838.46	данные отсутствуют	данные отсутствуют
323	67086.03	121827.21	данные отсутствуют	данные отсутствуют
323	67086.03	121827.21	данные отсутствуют	данные отсутствуют
323	67086.03	121827.21	данные отсутствуют	данные отсутствуют
323	67086.03	121827.21	данные отсутствуют	данные отсутствуют
324	67080.84	121830.18	данные отсутствуют	данные отсутствуют
324	67080.84	121830.18	данные отсутствуют	данные отсутствуют
324	67080.84	121830.18	данные отсутствуют	данные отсутствуют
324	67080.84	121830.18	данные отсутствуют	данные отсутствуют
324	67080.84	121830.18	данные отсутствуют	данные отсутствуют
325	67075.43	121840.76	данные отсутствуют	данные отсутствуют
325	67075.43	121840.76	данные отсутствуют	данные отсутствуют
325	67075.43	121840.76	данные отсутствуют	данные отсутствуют
325	67075.43	121840.76	данные отсутствуют	данные отсутствуют

Государственный регистратор		ФГИС ЕГРН	
полное наименование должности		инициалы, фамилия	
		подпись	
		М.П.	

Выписка из Единого государственного реестра недвижимости об объекте недвижимости  
**Сведения о частях земельного участка**

<b>Земельный участок</b>	
Лист № <u>    </u> Раздела <u>4.2</u>	Всего листов выписки: <u>    </u>
(вид объекта недвижимости)	
Всего листов раздела <u>4.2</u> : <u>    </u>	Всего разделов: <u>    </u>
<b>24.06.2021 № 99/2021/400650064</b>	
Кадастровый номер: <b>78:42:0016202:7</b>	

Номер точки	Координаты, м		Описание закрепления на местности	Средняя квадратическая погрешность определения координат характерных точек границы части земельного участка, м
	X	Y		
1	2	3	4	5
325	67075.43	121840.76	данные отсутствуют	данные отсутствуют
326	67059.08	121839.08	данные отсутствуют	данные отсутствуют
326	67059.08	121839.08	данные отсутствуют	данные отсутствуют
326	67059.08	121839.08	данные отсутствуют	данные отсутствуют
326	67059.08	121839.08	данные отсутствуют	данные отсутствуют
326	67059.08	121839.08	данные отсутствуют	данные отсутствуют
326	67059.08	121839.08	данные отсутствуют	данные отсутствуют
327	67040.12	121839.09	данные отсутствуют	данные отсутствуют
327	67040.12	121839.09	данные отсутствуют	данные отсутствуют
327	67040.12	121839.09	данные отсутствуют	данные отсутствуют
327	67040.12	121839.09	данные отсутствуют	данные отсутствуют
327	67040.12	121839.09	данные отсутствуют	данные отсутствуют
328	67000.03	121843.42	данные отсутствуют	данные отсутствуют
328	67000.03	121843.42	данные отсутствуют	данные отсутствуют
328	67000.03	121843.42	данные отсутствуют	данные отсутствуют
328	67000.03	121843.42	данные отсутствуют	данные отсутствуют
328	67000.03	121843.42	данные отсутствуют	данные отсутствуют
329	66992.17	121844.2	данные отсутствуют	данные отсутствуют

Государственный регистратор		ФГИС ЕГРН	
полное наименование должности		инициалы, фамилия	
		подпись	
		М.П.	

Выписка из Единого государственного реестра недвижимости об объекте недвижимости  
**Сведения о частях земельного участка**

<b>Земельный участок</b>	
(вид объекта недвижимости)	
Лист № <u>    </u> Раздела <u>4.2</u>	Всего листов выписки: <u>    </u>
Всего листов раздела <u>4.2</u> : <u>    </u>	Всего разделов: <u>    </u>
<b>24.06.2021 № 99/2021/400650064</b>	
Кадастровый номер: <b>78:42:0016202:7</b>	

Номер точки	Координаты, м		Описание закрепления на местности	Средняя квадратическая погрешность определения координат характерных точек границы части земельного участка, м
	X	Y		
1	2	3	4	5
329	6692.17	121844.2	данные отсутствуют	данные отсутствуют
329	6692.17	121844.2	данные отсутствуют	данные отсутствуют
329	6692.17	121844.2	данные отсутствуют	данные отсутствуют
329	6692.17	121844.2	данные отсутствуют	данные отсутствуют
330	66933.41	121857.78	данные отсутствуют	данные отсутствуют
330	66933.41	121857.78	данные отсутствуют	данные отсутствуют
330	66933.41	121857.78	данные отсутствуют	данные отсутствуют
330	66933.41	121857.78	данные отсутствуют	данные отсутствуют
330	66933.41	121857.78	данные отсутствуют	данные отсутствуют
330	66933.41	121857.78	данные отсутствуют	данные отсутствуют
330	66933.41	121857.78	данные отсутствуют	данные отсутствуют
330	66933.41	121857.78	данные отсутствуют	данные отсутствуют
330	66933.41	121857.78	данные отсутствуют	данные отсутствуют
331	66904.08	121876.09	данные отсутствуют	данные отсутствуют
331	66904.08	121876.09	данные отсутствуют	данные отсутствуют
331	66904.08	121876.09	данные отсутствуют	данные отсутствуют
331	66904.08	121876.09	данные отсутствуют	данные отсутствуют

Государственный регистратор	ФГИС ЕГРН
полное наименование должности	инициалы, фамилия
	подпись
	М.П.

Выписка из Единого государственного реестра недвижимости об объекте недвижимости  
**Сведения о частях земельного участка**

<b>Земельный участок</b>	
(вид объекта недвижимости)	
Лист № <u>    </u> Раздела <u>4.2</u>	Всего листов выписки: <u>    </u>
Всего листов раздела <u>4.2</u> : <u>    </u>	Всего разделов: <u>    </u>
<b>24.06.2021 № 99/2021/400650064</b>	
Кадастровый номер: <b>78:42:0016202:7</b>	

Номер точки	Координаты, м		Описание закрепления на местности	Средняя квадратическая погрешность определения координат характерных точек границы части земельного участка, м
	X	Y		
1	2	3	4	5
331	66904.08	121876.09	данные отсутствуют	данные отсутствуют
332	66863.57	121881.47	данные отсутствуют	данные отсутствуют
332	66863.57	121881.47	данные отсутствуют	данные отсутствуют
332	66863.57	121881.47	данные отсутствуют	данные отсутствуют
332	66863.57	121881.47	данные отсутствуют	данные отсутствуют
332	66863.57	121881.47	данные отсутствуют	данные отсутствуют
333	66848.36	121877.14	данные отсутствуют	данные отсутствуют
333	66848.36	121877.14	данные отсутствуют	данные отсутствуют
333	66848.36	121877.14	данные отсутствуют	данные отсутствуют
333	66848.36	121877.14	данные отсутствуют	данные отсутствуют
333	66848.36	121877.14	данные отсутствуют	данные отсутствуют
334	66807.14	121839.42	данные отсутствуют	данные отсутствуют
334	66807.14	121839.42	данные отсутствуют	данные отсутствуют
334	66807.14	121839.42	данные отсутствуют	данные отсутствуют
334	66807.14	121839.42	данные отсутствуют	данные отсутствуют
334	66807.14	121839.42	данные отсутствуют	данные отсутствуют
334	66807.14	121839.42	данные отсутствуют	данные отсутствуют

Государственный регистратор		ФГИС ЕГРН	
полное наименование должности		инициалы, фамилия	
		подпись	
		М.П.	



Выписка из Единого государственного реестра недвижимости об объекте недвижимости  
Сведения о частях земельного участка

Земельный участок	
(вид объекта недвижимости)	
Лист № <u>    </u> Раздела <u>4.2</u>	Всего листов раздела <u>4.2</u> : <u>    </u>
Всего листов выписки: <u>    </u>	
24.06.2021 № 99/2021/400650064	
Кадастровый номер: <b>78:42:0016202:7</b>	

Номер точки	Координаты, м		Описание закрепления на местности	Средняя квадратическая погрешность определения координат характерных точек границы части земельного участка, м
	X	Y		
1	2	3	4	5
334	66807.14	121839.42	данные отсутствуют	данные отсутствуют
334	66807.14	121839.42	данные отсутствуют	данные отсутствуют
334	66807.14	121839.42	данные отсутствуют	данные отсутствуют
335	66790.85	121832.05	данные отсутствуют	данные отсутствуют
335	66790.85	121832.05	данные отсутствуют	данные отсутствуют
335	66790.85	121832.05	данные отсутствуют	данные отсутствуют
335	66790.85	121832.05	данные отсутствуют	данные отсутствуют
336	66716.12	121829.63	данные отсутствуют	данные отсутствуют
336	66716.12	121829.63	данные отсутствуют	данные отсутствуют
336	66716.12	121829.63	данные отсутствуют	данные отсутствуют
336	66716.12	121829.63	данные отсутствуют	данные отсутствуют
336	66716.12	121829.63	данные отсутствуют	данные отсутствуют
337	66705.35	121826.46	данные отсутствуют	данные отсутствуют
337	66705.35	121826.46	данные отсутствуют	данные отсутствуют
337	66705.35	121826.46	данные отсутствуют	данные отсутствуют
337	66705.35	121826.46	данные отсутствуют	данные отсутствуют

Государственный регистратор	ФГИС ЕГРН
полное наименование должности	подпись
	инициалы, фамилия

М.П.

Выписка из Единого государственного реестра недвижимости об объекте недвижимости  
**Сведения о частях земельного участка**

<b>Земельный участок</b>	
(вид объекта недвижимости)	
Лист № <u>    </u> Раздела <u>4.2</u>	Всего листов раздела <u>4.2</u> : <u>    </u>
Всего листов выписки: <u>    </u>	
<b>24.06.2021 № 99/2021/400650064</b>	
Кадастровый номер: <b>78:42:0016202:7</b>	

Номер точки	Координаты, м		Описание закрепления на местности	Средняя квадратическая погрешность определения координат характерных точек границы части земельного участка, м
	X	Y		
1	2	3	4	5
337	66705.35	121826.46	данные отсутствуют	данные отсутствуют
338	66754.31	121770.58	данные отсутствуют	данные отсутствуют
338	66754.31	121770.58	данные отсутствуют	данные отсутствуют
338	66754.31	121770.58	данные отсутствуют	данные отсутствуют
338	66754.31	121770.58	данные отсутствуют	данные отсутствуют
338	66754.31	121770.58	данные отсутствуют	данные отсутствуют
339	66775.36	121731.38	данные отсутствуют	данные отсутствуют
339	66775.36	121731.38	данные отсутствуют	данные отсутствуют
339	66775.36	121731.38	данные отсутствуют	данные отсутствуют
339	66775.36	121731.38	данные отсутствуют	данные отсутствуют
339	66775.36	121731.38	данные отсутствуют	данные отсутствуют
340	66772.89	121713.12	данные отсутствуют	данные отсутствуют
340	66772.89	121713.12	данные отсутствуют	данные отсутствуют
340	66772.89	121713.12	данные отсутствуют	данные отсутствуют
340	66772.89	121713.12	данные отсутствуют	данные отсутствуют
340	66772.89	121713.12	данные отсутствуют	данные отсутствуют
340	66772.89	121713.12	данные отсутствуют	данные отсутствуют

Государственный регистратор		ФГИС ЕГРН	
полное наименование должности		инициалы, фамилия	
		подпись	
		М.П.	

Выписка из Единого государственного реестра недвижимости об объекте недвижимости  
**Сведения о частях земельного участка**

<b>Земельный участок</b>	
(вид объекта недвижимости)	
Лист № <u>    </u> Раздела <u>4.2</u>	Всего листов раздела <u>4.2</u> : <u>    </u>
Всего листов выписки: <u>    </u>	
<b>24.06.2021 № 99/2021/400650064</b>	
Кадастровый номер: <b>78:42:0016202:7</b>	

Номер точки	Координаты, м		Описание закрепления на местности	Средняя квадратическая погрешность определения координат характерных точек границы части земельного участка, м
	X	Y		
1	2	3	4	5
340	66772.89	121713.12	данные отсутствуют	данные отсутствуют
340	66772.89	121713.12	данные отсутствуют	данные отсутствуют
340	66772.89	121713.12	данные отсутствуют	данные отсутствуют
341	66754.24	121694.85	данные отсутствуют	данные отсутствуют
341	66754.24	121694.85	данные отсутствуют	данные отсутствуют
341	66754.24	121694.85	данные отсутствуют	данные отсутствуют
341	66754.24	121694.85	данные отсутствуют	данные отсутствуют
341	66754.24	121694.85	данные отсутствуют	данные отсутствуют
341	66754.24	121694.85	данные отсутствуют	данные отсутствуют
341	66754.24	121694.85	данные отсутствуют	данные отсутствуют
341	66754.24	121694.85	данные отсутствуют	данные отсутствуют
341	66754.24	121694.85	данные отсутствуют	данные отсутствуют
342	66741.16	121690.12	данные отсутствуют	данные отсутствуют
342	66741.16	121690.12	данные отсутствуют	данные отсутствуют
342	66741.16	121690.12	данные отсутствуют	данные отсутствуют
342	66741.16	121690.12	данные отсутствуют	данные отсутствуют
342	66741.16	121690.12	данные отсутствуют	данные отсутствуют

Государственный регистратор		ФГИС ЕГРН	
полное наименование должности		инициалы, фамилия	
		подпись	
		М.П.	

Выписка из Единого государственного реестра недвижимости об объекте недвижимости  
**Сведения о частях земельного участка**

<b>Земельный участок</b>	
Лист № <u>    </u> Раздела <u>4.2</u>	Всего листов раздела <u>4.2</u> : <u>    </u>
(вид объекта недвижимости)	
Всего листов раздела <u>4.2</u> : <u>    </u>	Всего листов выписки: <u>    </u>
<b>24.06.2021 № 99/2021/400650064</b>	
Кадастровый номер:	<b>78:42:0016202:7</b>

Номер точки	Координаты, м		Описание закрепления на местности	Средняя квадратическая погрешность определения координат характерных точек границы части земельного участка, м
	X	Y		
1	2	3	4	5
342	66741.16	121690.12	данные отсутствуют	данные отсутствуют
342	66741.16	121690.12	данные отсутствуют	данные отсутствуют
342	66741.16	121690.12	данные отсутствуют	данные отсутствуют
342	66741.16	121690.12	данные отсутствуют	данные отсутствуют
343	66724.36	121691.5	данные отсутствуют	данные отсутствуют
343	66724.36	121691.5	данные отсутствуют	данные отсутствуют
343	66724.36	121691.5	данные отсутствуют	данные отсутствуют
343	66724.36	121691.5	данные отсутствуют	данные отсутствуют
343	66724.36	121691.5	данные отсутствуют	данные отсутствуют
343	66724.36	121691.5	данные отсутствуют	данные отсутствуют
343	66724.36	121691.5	данные отсутствуют	данные отсутствуют
343	66724.36	121691.5	данные отсутствуют	данные отсутствуют
344	66711.25	121693.01	данные отсутствуют	данные отсутствуют
344	66711.25	121693.01	данные отсутствуют	данные отсутствуют
344	66711.25	121693.01	данные отсутствуют	данные отсутствуют
344	66711.25	121693.01	данные отсутствуют	данные отсутствуют

Государственный регистратор	ФГИС ЕГРН
полное наименование должности	подпись
	инициалы, фамилия

М.П.

Выписка из Единого государственного реестра недвижимости об объекте недвижимости  
**Сведения о частях земельного участка**

<b>Земельный участок</b>	
Лист № <u>    </u> Раздела <u>4.2</u>	Всего листов выписки: <u>    </u>
(вид объекта недвижимости)	
Всего листов раздела <u>4.2</u> : <u>    </u>	Всего разделов: <u>    </u>
<b>24.06.2021 № 99/2021/400650064</b>	
Кадастровый номер:	<b>78:42:0016202:7</b>

Номер точки	Координаты, м		Описание закрепления на местности	Средняя квадратическая погрешность определения координат характерных точек границы части земельного участка, м
	X	Y		
1	2	3	4	5
344	66711.25	121693.01	данные отсутствуют	данные отсутствуют
344	66711.25	121693.01	данные отсутствуют	данные отсутствуют
344	66711.25	121693.01	данные отсутствуют	данные отсутствуют
344	66711.25	121693.01	данные отсутствуют	данные отсутствуют
344	66711.25	121693.01	данные отсутствуют	данные отсутствуют
345	66690.05	121689.24	данные отсутствуют	данные отсутствуют
345	66690.05	121689.24	данные отсутствуют	данные отсутствуют
345	66690.05	121689.24	данные отсутствуют	данные отсутствуют
345	66690.05	121689.24	данные отсутствуют	данные отсутствуют
345	66690.05	121689.24	данные отсутствуют	данные отсутствуют
345	66690.05	121689.24	данные отсутствуют	данные отсутствуют
345	66690.05	121689.24	данные отсутствуют	данные отсутствуют
345	66690.05	121689.24	данные отсутствуют	данные отсутствуют
346	66671.29	121680.07	данные отсутствуют	данные отсутствуют
346	66671.29	121680.07	данные отсутствуют	данные отсутствуют
346	66671.29	121680.07	данные отсутствуют	данные отсутствуют

Государственный регистратор	ФГИС ЕГРН
полное наименование должности	подпись
	инициалы, фамилия

М.П.

Выписка из Единого государственного реестра недвижимости об объекте недвижимости  
**Сведения о частях земельного участка**

<b>Земельный участок</b>	
Лист № <u>    </u> Раздела <u>4.2</u>	Всего листов раздела <u>4.2</u> : <u>    </u>
(вид объекта недвижимости)	
Всего листов раздела <u>4.2</u> : <u>    </u>	Всего листов выписки: <u>    </u>
<b>24.06.2021 № 99/2021/400650064</b>	
Кадастровый номер:	<b>78:42:0016202:7</b>

Номер точки	Координаты, м		Описание закрепления на местности	Средняя квадратическая погрешность определения координат характерных точек границы части земельного участка, м
	X	Y		
1	2	3	4	5
346	66671.29	121680.07	данные отсутствуют	данные отсутствуют
346	66671.29	121680.07	данные отсутствуют	данные отсутствуют
347	66661.56	121668.64	данные отсутствуют	данные отсутствуют
347	66661.56	121668.64	данные отсутствуют	данные отсутствуют
347	66661.56	121668.64	данные отсутствуют	данные отсутствуют
347	66661.56	121668.64	данные отсутствуют	данные отсутствуют
347	66661.56	121668.64	данные отсутствуют	данные отсутствуют
348	66640.72	121628.26	данные отсутствуют	данные отсутствуют
348	66640.72	121628.26	данные отсутствуют	данные отсутствуют
348	66640.72	121628.26	данные отсутствуют	данные отсутствуют
348	66640.72	121628.26	данные отсутствуют	данные отсутствуют
349	66640.51	121616.21	данные отсутствуют	данные отсутствуют
349	66640.51	121616.21	данные отсутствуют	данные отсутствуют
349	66640.51	121616.21	данные отсутствуют	данные отсутствуют
349	66640.51	121616.21	данные отсутствуют	данные отсутствуют

Государственный регистратор	ФГИС ЕГРН
полное наименование должности	подпись
	инициалы, фамилия

М.П.

Выписка из Единого государственного реестра недвижимости об объекте недвижимости  
**Сведения о частях земельного участка**

<b>Земельный участок</b>	
Лист № <u>    </u> Раздела <u>4.2</u>	Всего листов раздела <u>4.2</u> : <u>    </u>
(вид объекта недвижимости)	
Всего листов выписки: <u>    </u>	
<b>24.06.2021 № 99/2021/400650064</b>	
Кадастровый номер: <b>78:42:0016202:7</b>	

Номер точки	Координаты, м		Описание закрепления на местности	Средняя квадратическая погрешность определения координат характерных точек границы части земельного участка, м
	X	Y		
1	2	3	4	5
350	66646.08	121571.62	данные отсутствуют	данные отсутствуют
350	66646.08	121571.62	данные отсутствуют	данные отсутствуют
350	66646.08	121571.62	данные отсутствуют	данные отсутствуют
350	66646.08	121571.62	данные отсутствуют	данные отсутствуют
350	66646.08	121571.62	данные отсутствуют	данные отсутствуют
350	66646.08	121571.62	данные отсутствуют	данные отсутствуют
350	66646.08	121571.62	данные отсутствуют	данные отсутствуют
350	66646.08	121571.62	данные отсутствуют	данные отсутствуют
350	66646.08	121571.62	данные отсутствуют	данные отсутствуют
350	66646.08	121571.62	данные отсутствуют	данные отсутствуют
351	66632.47	121544.78	данные отсутствуют	данные отсутствуют
351	66632.47	121544.78	данные отсутствуют	данные отсутствуют
351	66632.47	121544.78	данные отсутствуют	данные отсутствуют
351	66632.47	121544.78	данные отсутствуют	данные отсутствуют
351	66632.47	121544.78	данные отсутствуют	данные отсутствуют
352	66626.53	121531.04	данные отсутствуют	данные отсутствуют
352	66626.53	121531.04	данные отсутствуют	данные отсутствуют
352	66626.53	121531.04	данные отсутствуют	данные отсутствуют

Государственный регистратор	ФГИС ЕГРН
полное наименование должности	подпись
	инициалы, фамилия

М.П.

Выписка из Единого государственного реестра недвижимости об объекте недвижимости  
**Сведения о частях земельного участка**

<b>Земельный участок</b>	
Лист № <u>    </u> Раздела <u>4.2</u>	Всего листов раздела <u>4.2</u> : <u>    </u>
(вид объекта недвижимости)	
Всего листов раздела <u>4.2</u> : <u>    </u>	Всего листов выписки: <u>    </u>
<b>24.06.2021 № 99/2021/400650064</b>	
Кадастровый номер:	<b>78:42:0016202:7</b>

Номер точки	Координаты, м		Описание закрепления на местности	Средняя квадратическая погрешность определения координат характерных точек границы части земельного участка, м
	X	Y		
1	2	3	4	5
352	66626.53	121531.04	данные отсутствуют	данные отсутствуют
352	66626.53	121531.04	данные отсутствуют	данные отсутствуют
352	66626.53	121531.04	данные отсутствуют	данные отсутствуют
352	66626.53	121531.04	данные отсутствуют	данные отсутствуют
352	66626.53	121531.04	данные отсутствуют	данные отсутствуют
352	66626.53	121531.04	данные отсутствуют	данные отсутствуют
353	66619.07	121529.64	данные отсутствуют	данные отсутствуют
353	66619.07	121529.64	данные отсутствуют	данные отсутствуют
353	66619.07	121529.64	данные отсутствуют	данные отсутствуют
353	66619.07	121529.64	данные отсутствуют	данные отсутствуют
353	66619.07	121529.64	данные отсутствуют	данные отсутствуют
353	66619.07	121529.64	данные отсутствуют	данные отсутствуют
353	66619.07	121529.64	данные отсутствуют	данные отсутствуют
353	66619.07	121529.64	данные отсутствуют	данные отсутствуют
353	66619.07	121529.64	данные отсутствуют	данные отсутствуют
354	66612.98	121515.05	данные отсутствуют	данные отсутствуют
354	66612.98	121515.05	данные отсутствуют	данные отсутствуют

Государственный регистратор	ФГИС ЕГРН
полное наименование должности	подпись
	инициалы, фамилия

М.П.



Выписка из Единого государственного реестра недвижимости об объекте недвижимости  
**Сведения о частях земельного участка**

<b>Земельный участок</b>	
Лист № <u>    </u> Раздела <u>4.2</u>	Всего листов раздела <u>4.2</u> : <u>    </u>
<b>24.06.2021 № 99/2021/400650064</b>	Всего листов выписки: <u>    </u>
Кадастровый номер:	<b>78:42:0016202:7</b>

(вид объекта недвижимости)

Номер точки	Координаты, м		Описание закрепления на местности	Средняя квадратическая погрешность определения координат характерных точек границы части земельного участка, м
	X	Y		
1	2	3	4	5
354	66612.98	121515.05	данные отсутствуют	данные отсутствуют
354	66612.98	121515.05	данные отсутствуют	данные отсутствуют
354	66612.98	121515.05	данные отсутствуют	данные отсутствуют
354	66612.98	121515.05	данные отсутствуют	данные отсутствуют
354	66612.98	121515.05	данные отсутствуют	данные отсутствуют
354	66612.98	121515.05	данные отсутствуют	данные отсутствуют
354	66612.98	121515.05	данные отсутствуют	данные отсутствуют
355	66588.21	121493.31	данные отсутствуют	данные отсутствуют
355	66588.21	121493.31	данные отсутствуют	данные отсутствуют
355	66588.21	121493.31	данные отсутствуют	данные отсутствуют
355	66588.21	121493.31	данные отсутствуют	данные отсутствуют
355	66588.21	121493.31	данные отсутствуют	данные отсутствуют
355	66588.21	121493.31	данные отсутствуют	данные отсутствуют
355	66588.21	121493.31	данные отсутствуют	данные отсутствуют
355	66588.21	121493.31	данные отсутствуют	данные отсутствуют
355	66588.21	121493.31	данные отсутствуют	данные отсутствуют
356	66559.83	121480.36	данные отсутствуют	данные отсутствуют

Государственный регистратор	ФГИС ЕГРН
полное наименование должности	инициалы, фамилия
	подпись
	М.П.

Выписка из Единого государственного реестра недвижимости об объекте недвижимости  
**Сведения о частях земельного участка**

<b>Земельный участок</b>	
(вид объекта недвижимости)	
Лист № <u>    </u> Раздела <u>4.2</u>	Всего листов раздела <u>4.2</u> : <u>    </u>
Всего листов выписки: <u>    </u>	
<b>24.06.2021 № 99/2021/400650064</b>	
Кадастровый номер: <b>78:42:0016202:7</b>	

Номер точки	Координаты, м		Описание закрепления на местности	Средняя квадратическая погрешность определения координат характерных точек границы части земельного участка, м
	X	Y		
1	2	3	4	5
356	66559.83	121480.36	данные отсутствуют	данные отсутствуют
356	66559.83	121480.36	данные отсутствуют	данные отсутствуют
356	66559.83	121480.36	данные отсутствуют	данные отсутствуют
356	66559.83	121480.36	данные отсутствуют	данные отсутствуют
356	66559.83	121480.36	данные отсутствуют	данные отсутствуют
356	66559.83	121480.36	данные отсутствуют	данные отсутствуют
356	66559.83	121480.36	данные отсутствуют	данные отсутствуют
356	66559.83	121480.36	данные отсутствуют	данные отсутствуют
356	66559.83	121480.36	данные отсутствуют	данные отсутствуют
357	66529.24	121480.74	данные отсутствуют	данные отсутствуют
357	66529.24	121480.74	данные отсутствуют	данные отсутствуют
357	66529.24	121480.74	данные отсутствуют	данные отсутствуют
357	66529.24	121480.74	данные отсутствуют	данные отсутствуют
357	66529.24	121480.74	данные отсутствуют	данные отсутствуют
357	66529.24	121480.74	данные отсутствуют	данные отсутствуют
357	66529.24	121480.74	данные отсутствуют	данные отсутствуют
357	66529.24	121480.74	данные отсутствуют	данные отсутствуют
357	66529.24	121480.74	данные отсутствуют	данные отсутствуют
357	66529.24	121480.74	данные отсутствуют	данные отсутствуют

Государственный регистратор		ФГИС ЕГРН	
полное наименование должности		инициалы, фамилия	
		подпись	
		М.П.	

Выписка из Единого государственного реестра недвижимости об объекте недвижимости  
**Сведения о частях земельного участка**

<b>Земельный участок</b>	
Лист № <u>    </u> Раздела <u>4.2</u>	Всего листов раздела <u>4.2</u> : <u>    </u>
(вид объекта недвижимости)	
Всего листов раздела <u>4.2</u> : <u>    </u>	Всего листов выписки: <u>    </u>
<b>24.06.2021 № 99/2021/400650064</b>	
Кадастровый номер:	<b>78:42:0016202:7</b>

Номер точки	Координаты, м		Описание закрепления на местности	Средняя квадратическая погрешность определения координат характерных точек границы части земельного участка, м
	X	Y		
1	2	3	4	5
358	66524.64	121483.25	данные отсутствуют	данные отсутствуют
358	66524.64	121483.25	данные отсутствуют	данные отсутствуют
358	66524.64	121483.25	данные отсутствуют	данные отсутствуют
358	66524.64	121483.25	данные отсутствуют	данные отсутствуют
358	66524.64	121483.25	данные отсутствуют	данные отсутствуют
358	66524.64	121483.25	данные отсутствуют	данные отсутствуют
358	66524.64	121483.25	данные отсутствуют	данные отсутствуют
358	66524.64	121483.25	данные отсутствуют	данные отсутствуют
358	66524.64	121483.25	данные отсутствуют	данные отсутствуют
358	66524.64	121483.25	данные отсутствуют	данные отсутствуют
359	66509.31	121477.81	данные отсутствуют	данные отсутствуют
359	66509.31	121477.81	данные отсутствуют	данные отсутствуют
359	66509.31	121477.81	данные отсутствуют	данные отсутствуют
359	66509.31	121477.81	данные отсутствуют	данные отсутствуют
359	66509.31	121477.81	данные отсутствуют	данные отсутствуют
359	66509.31	121477.81	данные отсутствуют	данные отсутствуют
359	66509.31	121477.81	данные отсутствуют	данные отсутствуют
359	66509.31	121477.81	данные отсутствуют	данные отсутствуют

Государственный регистратор	ФГИС ЕГРН
полное наименование должности	подпись
	инициалы, фамилия

М.П.

Выписка из Единого государственного реестра недвижимости об объекте недвижимости  
**Сведения о частях земельного участка**

<b>Земельный участок</b>	
Лист № <u>    </u> Раздела <u>4.2</u>	Всего листов раздела <u>4.2</u> : <u>    </u>
(вид объекта недвижимости)	
Всего листов раздела <u>4.2</u> : <u>    </u>	Всего листов выписки: <u>    </u>
<b>24.06.2021 № 99/2021/400650064</b>	
Кадастровый номер:	<b>78:42:0016202:7</b>

Номер точки	Координаты, м		Описание закрепления на местности	Средняя квадратическая погрешность определения координат характерных точек границы части земельного участка, м
	X	Y		
1	2	3	4	5
359	66509.31	121477.81	данные отсутствуют	данные отсутствуют
360	66504.64	121465.06	данные отсутствуют	данные отсутствуют
360	66504.64	121465.06	данные отсутствуют	данные отсутствуют
360	66504.64	121465.06	данные отсутствуют	данные отсутствуют
360	66504.64	121465.06	данные отсутствуют	данные отсутствуют
360	66504.64	121465.06	данные отсутствуют	данные отсутствуют
360	66504.64	121465.06	данные отсутствуют	данные отсутствуют
360	66504.64	121465.06	данные отсутствуют	данные отсутствуют
360	66504.64	121465.06	данные отсутствуют	данные отсутствуют
360	66504.64	121465.06	данные отсутствуют	данные отсутствуют
360	66504.64	121465.06	данные отсутствуют	данные отсутствуют
360	66504.64	121465.06	данные отсутствуют	данные отсутствуют
361	66504.78	121460.44	данные отсутствуют	данные отсутствуют
361	66504.78	121460.44	данные отсутствуют	данные отсутствуют
361	66504.78	121460.44	данные отсутствуют	данные отсутствуют
361	66504.78	121460.44	данные отсутствуют	данные отсутствуют
361	66504.78	121460.44	данные отсутствуют	данные отсутствуют
361	66504.78	121460.44	данные отсутствуют	данные отсутствуют

Государственный регистратор	ФГИС ЕГРН
полное наименование должности	подпись
	инициалы, фамилия

М.П.

Выписка из Единого государственного реестра недвижимости об объекте недвижимости  
Сведения о частях земельного участка

Земельный участок	
(вид объекта недвижимости)	
Лист № <u>    </u> Раздела <u>4.2</u>	Всего листов раздела <u>4.2</u> : <u>    </u>
Всего листов выписки: <u>    </u>	
<b>24.06.2021 № 99/2021/400650064</b>	
Кадастровый номер: <b>78:42:0016202:7</b>	

Номер точки	Координаты, м		Описание закрепления на местности	Средняя квадратическая погрешность определения координат характерных точек границы части земельного участка, м
	X	Y		
1	2	3	4	5
361	66504.78	121460.44	данные отсутствуют	данные отсутствуют
361	66504.78	121460.44	данные отсутствуют	данные отсутствуют
362	66509.13	121439.54	данные отсутствуют	данные отсутствуют
362	66509.13	121439.54	данные отсутствуют	данные отсутствуют
362	66509.13	121439.54	данные отсутствуют	данные отсутствуют
362	66509.13	121439.54	данные отсутствуют	данные отсутствуют
362	66509.13	121439.54	данные отсутствуют	данные отсутствуют
362	66509.13	121439.54	данные отсутствуют	данные отсутствуют
362	66509.13	121439.54	данные отсутствуют	данные отсутствуют
362	66509.13	121439.54	данные отсутствуют	данные отсутствуют
362	66509.13	121439.54	данные отсутствуют	данные отсутствуют
362	66509.13	121439.54	данные отсутствуют	данные отсутствуют
362	66509.13	121439.54	данные отсутствуют	данные отсутствуют
363	66509.74	121419.87	данные отсутствуют	данные отсутствуют
363	66509.74	121419.87	данные отсутствуют	данные отсутствуют
363	66509.74	121419.87	данные отсутствуют	данные отсутствуют
363	66509.74	121419.87	данные отсутствуют	данные отсутствуют
363	66509.74	121419.87	данные отсутствуют	данные отсутствуют
363	66509.74	121419.87	данные отсутствуют	данные отсутствуют
Государственный регистратор			ФГИС ЕГРН	
полное наименование должности			подпись	инициалы, фамилия

М.П.

Выписка из Единого государственного реестра недвижимости об объекте недвижимости  
**Сведения о частях земельного участка**

<b>Земельный участок</b>	
(вид объекта недвижимости)	
Лист № <u>4.2</u> Раздела <u>4.2</u>	Всего листов раздела <u>4.2</u> : _____
Всего листов выписки: _____	
<b>24.06.2021 № 99/2021/400650064</b>	
Кадастровый номер: <b>78:42:0016202:7</b>	

Номер точки	Координаты, м		Описание закрепления на местности	Средняя квадратическая погрешность определения координат характерных точек границы части земельного участка, м
	X	Y		
1	2	3	4	5
363	66509.74	121419.87	данные отсутствуют	данные отсутствуют
363	66509.74	121419.87	данные отсутствуют	данные отсутствуют
363	66509.74	121419.87	данные отсутствуют	данные отсутствуют
364	66504.58	121406.62	данные отсутствуют	данные отсутствуют
364	66504.58	121406.62	данные отсутствуют	данные отсутствуют
364	66504.58	121406.62	данные отсутствуют	данные отсутствуют
364	66504.58	121406.62	данные отсутствуют	данные отсутствуют
364	66504.58	121406.62	данные отсутствуют	данные отсутствуют
364	66504.58	121406.62	данные отсутствуют	данные отсутствуют
364	66504.58	121406.62	данные отсутствуют	данные отсутствуют
364	66504.58	121406.62	данные отсутствуют	данные отсутствуют
364	66504.58	121406.62	данные отсутствуют	данные отсутствуют
364	66504.58	121406.62	данные отсутствуют	данные отсутствуют
365	66494.61	121402.41	данные отсутствуют	данные отсутствуют
365	66494.61	121402.41	данные отсутствуют	данные отсутствуют
365	66494.61	121402.41	данные отсутствуют	данные отсутствуют
365	66494.61	121402.41	данные отсутствуют	данные отсутствуют
365	66494.61	121402.41	данные отсутствуют	данные отсутствуют

Государственный регистратор	ФГИС ЕГРН
полное наименование должности	инициалы, фамилия
	подпись
	М.П.

Выписка из Единого государственного реестра недвижимости об объекте недвижимости  
**Сведения о частях земельного участка**

<b>Земельный участок</b>	
Лист № <u>    </u> Раздела <u>4.2</u>	Всего листов раздела <u>4.2</u> : <u>    </u>
<b>24.06.2021 № 99/2021/400650064</b>	Всего листов выписки: <u>    </u>
Кадастровый номер:	<b>78:42:0016202:7</b>
(вид объекта недвижимости)	

Номер точки	Координаты, м		Описание закрепления на местности	Средняя квадратическая погрешность определения координат характерных точек границы части земельного участка, м
	X	Y		
1	2	3	4	5
365	66494.61	121402.41	данные отсутствуют	данные отсутствуют
365	66494.61	121402.41	данные отсутствуют	данные отсутствуют
365	66494.61	121402.41	данные отсутствуют	данные отсутствуют
365	66494.61	121402.41	данные отсутствуют	данные отсутствуют
366	66482.24	121393.11	данные отсутствуют	данные отсутствуют
366	66482.24	121393.11	данные отсутствуют	данные отсутствуют
366	66482.24	121393.11	данные отсутствуют	данные отсутствуют
366	66482.24	121393.11	данные отсутствуют	данные отсутствуют
366	66482.24	121393.11	данные отсутствуют	данные отсутствуют
366	66482.24	121393.11	данные отсутствуют	данные отсутствуют
366	66482.24	121393.11	данные отсутствуют	данные отсутствуют
366	66482.24	121393.11	данные отсутствуют	данные отсутствуют
366	66482.24	121393.11	данные отсутствуют	данные отсутствуют
367	66453.05	121381.91	данные отсутствуют	данные отсутствуют
367	66453.05	121381.91	данные отсутствуют	данные отсутствуют
367	66453.05	121381.91	данные отсутствуют	данные отсутствуют
367	66453.05	121381.91	данные отсутствуют	данные отсутствуют

Государственный регистратор	ФГИС ЕГРН
полное наименование должности	подпись
	инициалы, фамилия

М.П.

Выписка из Единого государственного реестра недвижимости об объекте недвижимости  
**Сведения о частях земельного участка**

<b>Земельный участок</b>	
(вид объекта недвижимости)	
Лист № <u>   </u> Раздела <u>4.2</u>	Всего листов раздела <u>4.2</u> : <u>   </u>
Всего листов выписки: <u>   </u>	
<b>24.06.2021 № 99/2021/400650064</b>	
Кадастровый номер: <b>78:42:0016202:7</b>	

Номер точки	Координаты, м		Описание закрепления на местности	Средняя квадратическая погрешность определения координат характерных точек границы части земельного участка, м
	X	Y		
1	2	3	4	5
367	66453.05	121381.91	данные отсутствуют	данные отсутствуют
367	66453.05	121381.91	данные отсутствуют	данные отсутствуют
367	66453.05	121381.91	данные отсутствуют	данные отсутствуют
367	66453.05	121381.91	данные отсутствуют	данные отсутствуют
367	66453.05	121381.91	данные отсутствуют	данные отсутствуют
368	66447.31	121378.05	данные отсутствуют	данные отсутствуют
368	66447.31	121378.05	данные отсутствуют	данные отсутствуют
368	66447.31	121378.05	данные отсутствуют	данные отсутствуют
368	66447.31	121378.05	данные отсутствуют	данные отсутствуют
368	66447.31	121378.05	данные отсутствуют	данные отсутствуют
368	66447.31	121378.05	данные отсутствуют	данные отсутствуют
368	66447.31	121378.05	данные отсутствуют	данные отсутствуют
368	66447.31	121378.05	данные отсутствуют	данные отсутствуют
369	66441.82	121380.74	данные отсутствуют	данные отсутствуют
369	66441.82	121380.74	данные отсутствуют	данные отсутствуют
369	66441.82	121380.74	данные отсутствуют	данные отсутствуют

Государственный регистратор	ФГИС ЕГРН
полное наименование должности	подпись
	инициалы, фамилия

М.П.



Выписка из Единого государственного реестра недвижимости об объекте недвижимости  
**Сведения о частях земельного участка**

<b>Земельный участок</b>	
(вид объекта недвижимости)	
Лист № <u>4.2</u> Раздела <u>4.2</u>	Всего листов раздела <u>4.2</u> : _____
Всего листов выписки: _____	
<b>24.06.2021 № 99/2021/400650064</b>	
Кадастровый номер: <b>78:42:0016202:7</b>	

Номер точки	Координаты, м		Описание закрепления на местности	Средняя квадратическая погрешность определения координат характерных точек границы части земельного участка, м
	X	Y		
1	2	3	4	5
369	66441.82	121380.74	данные отсутствуют	данные отсутствуют
369	66441.82	121380.74	данные отсутствуют	данные отсутствуют
369	66441.82	121380.74	данные отсутствуют	данные отсутствуют
369	66441.82	121380.74	данные отсутствуют	данные отсутствуют
369	66441.82	121380.74	данные отсутствуют	данные отсутствуют
369	66441.82	121380.74	данные отсутствуют	данные отсутствуют
370	66384.42	121393.48	данные отсутствуют	данные отсутствуют
370	66384.42	121393.48	данные отсутствуют	данные отсутствуют
370	66384.42	121393.48	данные отсутствуют	данные отсутствуют
370	66384.42	121393.48	данные отсутствуют	данные отсутствуют
370	66384.42	121393.48	данные отсутствуют	данные отсутствуют
370	66384.42	121393.48	данные отсутствуют	данные отсутствуют
370	66384.42	121393.48	данные отсутствуют	данные отсутствуют
370	66384.42	121393.48	данные отсутствуют	данные отсутствуют
371	66316.71	121421.25	данные отсутствуют	данные отсутствуют
371	66316.71	121421.25	данные отсутствуют	данные отсутствуют

Государственный регистратор		ФГИС ЕГРН	
полное наименование должности		подпись	
		инициалы, фамилия	

М.П.

Выписка из Единого государственного реестра недвижимости об объекте недвижимости  
**Сведения о частях земельного участка**

<b>Земельный участок</b>	
Лист № <u>    </u> Раздела <u>4.2</u>	Всего листов раздела <u>4.2</u> : <u>    </u>
<b>24.06.2021 № 99/2021/400650064</b>	Всего листов выписки: <u>    </u>
Кадастровый номер:	<b>78:42:0016202:7</b>
(вид объекта недвижимости)	

Номер точки	Координаты, м		Описание закрепления на местности	Средняя квадратическая погрешность определения координат характерных точек границы части земельного участка, м
	X	Y		
1	2	3	4	5
371	66316.71	121421.25	данные отсутствуют	данные отсутствуют
371	66316.71	121421.25	данные отсутствуют	данные отсутствуют
371	66316.71	121421.25	данные отсутствуют	данные отсутствуют
371	66316.71	121421.25	данные отсутствуют	данные отсутствуют
371	66316.71	121421.25	данные отсутствуют	данные отсутствуют
371	66316.71	121421.25	данные отсутствуют	данные отсутствуют
371	66316.71	121421.25	данные отсутствуют	данные отсутствуют
372	66299.46	121422.15	данные отсутствуют	данные отсутствуют
372	66299.46	121422.15	данные отсутствуют	данные отсутствуют
372	66299.46	121422.15	данные отсутствуют	данные отсутствуют
372	66299.46	121422.15	данные отсутствуют	данные отсутствуют
372	66299.46	121422.15	данные отсутствуют	данные отсутствуют
372	66299.46	121422.15	данные отсутствуют	данные отсутствуют
372	66299.46	121422.15	данные отсутствуют	данные отсутствуют
372	66299.46	121422.15	данные отсутствуют	данные отсутствуют
372	66299.46	121422.15	данные отсутствуют	данные отсутствуют
372	66299.46	121422.15	данные отсутствуют	данные отсутствуют
372	66299.46	121422.15	данные отсутствуют	данные отсутствуют
372	66299.46	121422.15	данные отсутствуют	данные отсутствуют
372	66299.46	121422.15	данные отсутствуют	данные отсутствуют
372	66299.46	121422.15	данные отсутствуют	данные отсутствуют
373	66263.98	121471.22	данные отсутствуют	данные отсутствуют

Государственный регистратор	ФГИС ЕГРН
полное наименование должности	подпись
	инициалы, фамилия

М.П.

Выписка из Единого государственного реестра недвижимости об объекте недвижимости  
**Сведения о частях земельного участка**

<b>Земельный участок</b>	
(вид объекта недвижимости)	
Лист № <u>    </u> Раздела <u>4.2</u>	Всего листов раздела <u>4.2</u> : <u>    </u>
Всего листов выписки: <u>    </u>	
<b>24.06.2021 № 99/2021/400650064</b>	
Кадастровый номер: <b>78:42:0016202:7</b>	

Номер точки	Координаты, м		Описание закрепления на местности	Средняя квадратическая погрешность определения координат характерных точек границы части земельного участка, м
	X	Y		
1	2	3	4	5
373	66263.98	121471.22	данные отсутствуют	данные отсутствуют
373	66263.98	121471.22	данные отсутствуют	данные отсутствуют
373	66263.98	121471.22	данные отсутствуют	данные отсутствуют
373	66263.98	121471.22	данные отсутствуют	данные отсутствуют
374	66268.74	121461.46	данные отсутствуют	данные отсутствуют
374	66268.74	121461.46	данные отсутствуют	данные отсутствуют
374	66268.74	121461.46	данные отсутствуют	данные отсутствуют
374	66268.74	121461.46	данные отсутствуют	данные отсутствуют
374	66268.74	121461.46	данные отсутствуют	данные отсутствуют
374	66268.74	121461.46	данные отсутствуют	данные отсутствуют
374	66268.74	121461.46	данные отсутствуют	данные отсутствуют
374	66268.74	121461.46	данные отсутствуют	данные отсутствуют
374	66268.74	121461.46	данные отсутствуют	данные отсутствуют
375	66265.02	121455.23	данные отсутствуют	данные отсутствуют
375	66265.02	121455.23	данные отсутствуют	данные отсутствуют
375	66265.02	121455.23	данные отсутствуют	данные отсутствуют
375	66265.02	121455.23	данные отсутствуют	данные отсутствуют

Государственный регистратор	ФГИС ЕГРН
полное наименование должности	подпись
	инициалы, фамилия

М.П.

Выписка из Единого государственного реестра недвижимости об объекте недвижимости  
**Сведения о частях земельного участка**

<b>Земельный участок</b>	
(вид объекта недвижимости)	
Лист № <u>   </u> Раздела <u>4.2</u>	Всего листов раздела <u>4.2</u> : <u>   </u>
Всего листов выписки: <u>   </u>	
<b>24.06.2021 № 99/2021/400650064</b>	
Кадастровый номер: <b>78:42:0016202:7</b>	

Номер точки	Координаты, м		Описание закрепления на местности	Средняя квадратическая погрешность определения координат характерных точек границы части земельного участка, м
	X	Y		
1	2	3	4	5
375	66265.02	121455.23	данные отсутствуют	данные отсутствуют
375	66265.02	121455.23	данные отсутствуют	данные отсутствуют
375	66265.02	121455.23	данные отсутствуют	данные отсутствуют
375	66265.02	121455.23	данные отсутствуют	данные отсутствуют
375	66265.02	121455.23	данные отсутствуют	данные отсутствуют
376	66263.42	121448.22	данные отсутствуют	данные отсутствуют
376	66263.42	121448.22	данные отсутствуют	данные отсутствуют
376	66263.42	121448.22	данные отсутствуют	данные отсутствуют
376	66263.42	121448.22	данные отсутствуют	данные отсутствуют
376	66263.42	121448.22	данные отсутствуют	данные отсутствуют
376	66263.42	121448.22	данные отсутствуют	данные отсутствуют
376	66263.42	121448.22	данные отсутствуют	данные отсутствуют
376	66263.42	121448.22	данные отсутствуют	данные отсутствуют
376	66263.42	121448.22	данные отсутствуют	данные отсутствуют
377	66263.41	121445.82	данные отсутствуют	данные отсутствуют
377	66263.41	121445.82	данные отсутствуют	данные отсутствуют
377	66263.41	121445.82	данные отсутствуют	данные отсутствуют

Государственный регистратор		ФГИС ЕГРН	
полное наименование должности		инициалы, фамилия	
		подпись	
		М.П.	

Выписка из Единого государственного реестра недвижимости об объекте недвижимости  
**Сведения о частях земельного участка**

<b>Земельный участок</b>	
(вид объекта недвижимости)	
Лист № <u>    </u> Раздела <u>4.2</u>	Всего листов раздела <u>4.2</u> : <u>    </u>
Всего листов выписки: <u>    </u>	
<b>24.06.2021 № 99/2021/400650064</b>	
Кадастровый номер: <b>78:42:0016202:7</b>	

Номер точки	Координаты, м		Описание закрепления на местности	Средняя квадратическая погрешность определения координат характерных точек границы части земельного участка, м
	X	Y		
1	2	3	4	5
377	66263.41	121445.82	данные отсутствуют	данные отсутствуют
377	66263.41	121445.82	данные отсутствуют	данные отсутствуют
377	66263.41	121445.82	данные отсутствуют	данные отсутствуют
377	66263.41	121445.82	данные отсутствуют	данные отсутствуют
377	66263.41	121445.82	данные отсутствуют	данные отсутствуют
377	66263.41	121445.82	данные отсутствуют	данные отсутствуют
378	66277.5	121383.62	данные отсутствуют	данные отсутствуют
378	66277.5	121383.62	данные отсутствуют	данные отсутствуют
378	66277.5	121383.62	данные отсутствуют	данные отсутствуют
378	66277.5	121383.62	данные отсутствуют	данные отсутствуют
378	66277.5	121383.62	данные отсутствуют	данные отсутствуют
379	66278.21	121381.24	данные отсутствуют	данные отсутствуют
379	66278.21	121381.24	данные отсутствуют	данные отсутствуют
379	66278.21	121381.24	данные отсутствуют	данные отсутствуют
379	66278.21	121381.24	данные отсутствуют	данные отсутствуют
379	66278.21	121381.24	данные отсутствуют	данные отсутствуют

Государственный регистратор		ФГИС ЕГРН	
полное наименование должности		инициалы, фамилия	
		подпись	
		М.П.	

Выписка из Единого государственного реестра недвижимости об объекте недвижимости  
**Сведения о частях земельного участка**

<b>Земельный участок</b>	
(вид объекта недвижимости)	
Лист № <u>    </u> Раздела <u>4.2</u>	Всего листов раздела <u>4.2</u> : <u>    </u>
Всего листов выписки: <u>    </u>	
<b>24.06.2021 № 99/2021/400650064</b>	
Кадастровый номер: <b>78:42:0016202:7</b>	

Номер точки	Координаты, м		Описание закрепления на местности	Средняя квадратическая погрешность определения координат характерных точек границы части земельного участка, м
	X	Y		
1	2	3	4	5
379	66278.21	121381.24	данные отсутствуют	данные отсутствуют
380	66278.95	121378.92	данные отсутствуют	данные отсутствуют
380	66278.95	121378.92	данные отсутствуют	данные отсутствуют
380	66278.95	121378.92	данные отсутствуют	данные отсутствуют
380	66278.95	121378.92	данные отсутствуют	данные отсутствуют
380	66278.95	121378.92	данные отсутствуют	данные отсутствуют
380	66278.95	121378.92	данные отсутствуют	данные отсутствуют
381	66280.46	121376.8	данные отсутствуют	данные отсутствуют
381	66280.46	121376.8	данные отсутствуют	данные отсутствуют
381	66280.46	121376.8	данные отсутствуют	данные отсутствуют
381	66280.46	121376.8	данные отсутствуют	данные отсутствуют
381	66280.46	121376.8	данные отсутствуют	данные отсутствуют
381	66280.46	121376.8	данные отсутствуют	данные отсутствуют
382	66294.55	121356.92	данные отсутствуют	данные отсутствуют
382	66294.55	121356.92	данные отсутствуют	данные отсутствуют
382	66294.55	121356.92	данные отсутствуют	данные отсутствуют
382	66294.55	121356.92	данные отсутствуют	данные отсутствуют

Государственный регистратор		ФГИС ЕГРН	
полное наименование должности		инициалы, фамилия	
		подпись	
		М.П.	

Выписка из Единого государственного реестра недвижимости об объекте недвижимости  
**Сведения о частях земельного участка**

<b>Земельный участок</b>	
(вид объекта недвижимости)	
Лист № <u>4.2</u> Раздела <u>4.2</u>	Всего листов выписки: _____
Всего листов раздела <u>4.2</u> : _____	Всего разделов: _____
<b>24.06.2021 № 99/2021/400650064</b>	
Кадастровый номер: <b>78:42:0016202:7</b>	

Номер точки	Координаты, м		Описание закрепления на местности	Средняя квадратическая погрешность определения координат характерных точек границы части земельного участка, м
	X	Y		
1	2	3	4	5
382	66294.55	121356.92	данные отсутствуют	данные отсутствуют
383	66296.01	121354.97	данные отсутствуют	данные отсутствуют
383	66296.01	121354.97	данные отсутствуют	данные отсутствуют
383	66296.01	121354.97	данные отсутствуют	данные отсутствуют
383	66296.01	121354.97	данные отсутствуют	данные отсутствуют
383	66296.01	121354.97	данные отсутствуют	данные отсутствуют
384	66299.36	121351.37	данные отсутствуют	данные отсутствуют
384	66299.36	121351.37	данные отсутствуют	данные отсутствуют
384	66299.36	121351.37	данные отсутствуют	данные отсутствуют
384	66299.36	121351.37	данные отсутствуют	данные отсутствуют
384	66299.36	121351.37	данные отсутствуют	данные отсутствуют
385	66320.01	121330.3	данные отсутствуют	данные отсутствуют
385	66320.01	121330.3	данные отсутствуют	данные отсутствуют
385	66320.01	121330.3	данные отсутствуют	данные отсутствуют
385	66320.01	121330.3	данные отсутствуют	данные отсутствуют
385	66320.01	121330.3	данные отсутствуют	данные отсутствуют
386	66328.19	121324.82	данные отсутствуют	данные отсутствуют

Государственный регистратор	ФГИС ЕГРН
полное наименование должности	подпись
	инициалы, фамилия

М.П.

Выписка из Единого государственного реестра недвижимости об объекте недвижимости  
**Сведения о частях земельного участка**

<b>Земельный участок</b>	
(вид объекта недвижимости)	
Лист № <u>    </u> Раздела <u>4.2</u>	Всего листов раздела <u>4.2</u> : <u>    </u>
Всего листов выписки: <u>    </u>	
<b>24.06.2021 № 99/2021/400650064</b>	
Кадастровый номер: <b>78:42:0016202:7</b>	

Номер точки	Координаты, м		Описание закрепления на местности	Средняя квадратическая погрешность определения координат характерных точек границы части земельного участка, м
	X	Y		
1	2	3	4	5
386	66328.19	121324.82	данные отсутствуют	данные отсутствуют
386	66328.19	121324.82	данные отсутствуют	данные отсутствуют
386	66328.19	121324.82	данные отсутствуют	данные отсутствуют
386	66328.19	121324.82	данные отсутствуют	данные отсутствуют
387	66369.24	121296.54	данные отсутствуют	данные отсутствуют
387	66369.24	121296.54	данные отсутствуют	данные отсутствуют
387	66369.24	121296.54	данные отсутствуют	данные отсутствуют
387	66369.24	121296.54	данные отсутствуют	данные отсутствуют
388	66371.31	121295.23	данные отсутствуют	данные отсутствуют
388	66371.31	121295.23	данные отсутствуют	данные отсутствуют
388	66371.31	121295.23	данные отсутствуют	данные отсутствуют
388	66371.31	121295.23	данные отсутствуют	данные отсутствуют
389	66373.25	121293.71	данные отсутствуют	данные отсутствуют
389	66373.25	121293.71	данные отсутствуют	данные отсутствуют
389	66373.25	121293.71	данные отсутствуют	данные отсутствуют

Государственный регистратор		ФГИС ЕГРН	
полное наименование должности		инициалы, фамилия	
		подпись	
		М.П.	



Выписка из Единого государственного реестра недвижимости об объекте недвижимости  
**Сведения о частях земельного участка**

<b>Земельный участок</b>	
(вид объекта недвижимости)	
Лист № <u>4.2</u> Раздела <u>4.2</u>	Всего листов раздела <u>4.2</u> : _____
Всего листов выписки: _____	
<b>24.06.2021 № 99/2021/400650064</b>	
Кадастровый номер: <b>78:42:0016202:7</b>	

Номер точки	Координаты, м		Описание закрепления на местности	Средняя квадратическая погрешность определения координат характерных точек границы части земельного участка, м
	X	Y		
1	2	3	4	5
389	66373.25	121293.71	данные отсутствуют	данные отсутствуют
389	66373.25	121293.71	данные отсутствуют	данные отсутствуют
390	66374.84	121291.82	данные отсутствуют	данные отсутствуют
390	66374.84	121291.82	данные отсутствуют	данные отсутствуют
390	66374.84	121291.82	данные отсутствуют	данные отсутствуют
391	66378.15	121288.17	данные отсутствуют	данные отсутствуют
391	66378.15	121288.17	данные отсутствуют	данные отсутствуют
391	66378.15	121288.17	данные отсутствуют	данные отсутствуют
392	66382.67	121282.28	данные отсутствуют	данные отсутствуют
392	66382.67	121282.28	данные отсутствуют	данные отсутствуют
392	66382.67	121282.28	данные отсутствуют	данные отсутствуют
393	66398.77	121263.68	данные отсутствуют	данные отсутствуют
393	66398.77	121263.68	данные отсутствуют	данные отсутствуют
394	66411.73	121248.8	данные отсутствуют	данные отсутствуют
394	66411.73	121248.8	данные отсутствуют	данные отсутствуют
395	66421.86	121237.68	данные отсутствуют	данные отсутствуют
395	66421.86	121237.68	данные отсутствуют	данные отсутствуют

Государственный регистратор		ФГИС ЕГРН	
полное наименование должности		инициалы, фамилия	
		подпись	
		М.П.	

Выписка из Единого государственного реестра недвижимости об объекте недвижимости  
**Сведения о частях земельного участка**

<b>Земельный участок</b>	
(вид объекта недвижимости)	
Лист № <u>    </u> Раздела <u>4.2</u>	Всего листов раздела <u>4.2</u> : <u>    </u>
Всего листов выписки: <u>    </u>	
<b>24.06.2021 № 99/2021/400650064</b>	
Кадастровый номер: <b>78:42:0016202:7</b>	

Номер точки	Координаты, м		Описание закрепления на местности	Средняя квадратическая погрешность определения координат характерных точек границы части земельного участка, м
	X	Y		
1	2	3	4	5
396	66430.24	121228.63	данные отсутствуют	данные отсутствуют
396	66430.24	121228.63	данные отсутствуют	данные отсутствуют
397	66431.92	121226.83	данные отсутствуют	данные отсутствуют
397	66431.92	121226.83	данные отсутствуют	данные отсутствуют
398	66446.63	121210.18	данные отсутствуют	данные отсутствуют
398	66446.63	121210.18	данные отсутствуют	данные отсутствуют
398	66446.63	121210.18	данные отсутствуют	данные отсутствуют
399	66477.2	121177.86	данные отсутствуют	данные отсутствуют
399	66477.2	121177.86	данные отсутствуют	данные отсутствуют
400	66480.7	121174.35	данные отсутствуют	данные отсутствуют
400	66480.7	121174.35	данные отсутствуют	данные отсутствуют
400	66480.7	121174.35	данные отсутствуют	данные отсутствуют
401	66485.13	121169.27	данные отсутствуют	данные отсутствуют
401	66485.13	121169.27	данные отсутствуют	данные отсутствуют
401	66485.13	121169.27	данные отсутствуют	данные отсутствуют
402	66491.99	121162.64	данные отсутствуют	данные отсутствуют
402	66491.99	121162.64	данные отсутствуют	данные отсутствуют

Государственный регистратор		ФГИС ЕГРН	
полное наименование должности		инициалы, фамилия	
		подпись	
		М.П.	

Выписка из Единого государственного реестра недвижимости об объекте недвижимости  
**Сведения о частях земельного участка**

<b>Земельный участок</b>	
(вид объекта недвижимости)	
Лист № <u>    </u> Раздела <u>4.2</u>	Всего листов раздела <u>4.2</u> : <u>    </u>
Всего листов выписки: <u>    </u>	
<b>24.06.2021 № 99/2021/400650064</b>	
Кадастровый номер: <b>78:42:0016202:7</b>	

Номер точки	Координаты, м		Описание закрепления на местности	Средняя квадратическая погрешность определения координат характерных точек границы части земельного участка, м
	X	Y		
1	2	3	4	5
403	66497.27	121157.08	данные отсутствуют	данные отсутствуют
403	66497.27	121157.08	данные отсутствуют	данные отсутствуют
404	66538.49	121118.17	данные отсутствуют	данные отсутствуют
404	66538.49	121118.17	данные отсутствуют	данные отсутствуют
405	66557.97	121103.03	данные отсутствуют	данные отсутствуют
405	66557.97	121103.03	данные отсутствуют	данные отсутствуют
406	66580.95	121084.95	данные отсутствуют	данные отсутствуют
406	66580.95	121084.95	данные отсутствуют	данные отсутствуют
407	66620.06	121053.93	данные отсутствуют	данные отсутствуют
407	66620.06	121053.93	данные отсутствуют	данные отсутствуют
408	66623.89	121055.21	данные отсутствуют	данные отсутствуют
408	66623.89	121055.21	данные отсутствуют	данные отсутствуют
409	66628.29	121055.22	данные отсутствуют	данные отсутствуют
409	66628.29	121055.22	данные отсутствуют	данные отсутствуют
410	66631.94	121053.1	данные отсутствуют	данные отсутствуют
410	66631.94	121053.1	данные отсутствуют	данные отсутствуют
410	66631.94	121053.1	данные отсутствуют	данные отсутствуют

Государственный регистратор	ФГИС ЕГРН
полное наименование должности	инициалы, фамилия
	подпись
	М.П.

Выписка из Единого государственного реестра недвижимости об объекте недвижимости  
**Сведения о частях земельного участка**

<b>Земельный участок</b>	
Лист № <u>    </u> Раздела <u>4.2</u>	Всего листов раздела <u>4.2</u> : <u>    </u>
Всего листов выписки: <u>    </u>	
<b>24.06.2021 № 99/2021/400650064</b>	
Кадастровый номер: <b>78:42:0016202:7</b>	
(вид объекта недвижимости)	

Номер точки	Координаты, м		Описание закрепления на местности	Средняя квадратическая погрешность определения координат характерных точек границы части земельного участка, м
	X	Y		
1	2	3	4	5
411	66634.69	121049.78	данные отсутствуют	данные отсутствуют
411	66634.69	121049.78	данные отсутствуют	данные отсутствуют
411	66634.69	121049.78	данные отсутствуют	данные отсутствуют
412	66635.98	121045.53	данные отсутствуют	данные отсутствуют
412	66635.98	121045.53	данные отсутствуют	данные отсутствуют
412	66635.98	121045.53	данные отсутствуют	данные отсутствуют
413	66637.3	121041.68	данные отсутствуют	данные отсутствуют
413	66637.3	121041.68	данные отсутствуют	данные отсутствуют
413	66637.3	121041.68	данные отсутствуют	данные отсутствуют
414	66639.55	121038.02	данные отсутствуют	данные отсутствуют
414	66639.55	121038.02	данные отсутствуют	данные отсутствуют
415	66641.01	121036.53	данные отсутствуют	данные отсутствуют
415	66641.01	121036.53	данные отсутствуют	данные отсутствуют
416	66642.38	121035.05	данные отсутствуют	данные отсутствуют
416	66642.38	121035.05	данные отсутствуют	данные отсутствуют
417	66643.46	121038.57	данные отсутствуют	данные отсутствуют
417	66643.46	121038.57	данные отсутствуют	данные отсутствуют

Государственный регистратор	ФГИС ЕГРН
полное наименование должности	подпись
	инициалы, фамилия

М.П.

Выписка из Единого государственного реестра недвижимости об объекте недвижимости  
**Сведения о частях земельного участка**

<b>Земельный участок</b>	
Лист № <u>    </u> Раздела <u>4.2</u>	Всего листов раздела <u>4.2</u> : <u>    </u>
(вид объекта недвижимости)	
Всего листов раздела <u>4.2</u> : <u>    </u>	Всего листов выписки: <u>    </u>
<b>24.06.2021 № 99/2021/400650064</b>	
Кадастровый номер: <b>78:42:0016202:7</b>	

Номер точки	Координаты, м		Описание закрепления на местности	Средняя квадратическая погрешность определения координат характерных точек границы части земельного участка, м
	X	Y		
1	2	3	4	5
418	66718.57	120965.27	данные отсутствуют	данные отсутствуют
418	66718.57	120965.27	данные отсутствуют	данные отсутствуют
419	66726.72	120957.08	данные отсутствуют	данные отсутствуют
419	66726.72	120957.08	данные отсутствуют	данные отсутствуют
420	66735.48	120946.88	данные отсутствуют	данные отсутствуют
420	66735.48	120946.88	данные отсутствуют	данные отсутствуют
421	66742.32	120932.67	данные отсутствуют	данные отсутствуют
421	66742.32	120932.67	данные отсутствуют	данные отсутствуют
422	66743.09	120928.76	данные отсутствуют	данные отсутствуют
422	66743.09	120928.76	данные отсутствуют	данные отсутствуют
423	66740.82	120927.46	данные отсутствуют	данные отсутствуют
423	66740.82	120927.46	данные отсутствуют	данные отсутствуют
424	66745.72	120912.92	данные отсутствуют	данные отсутствуют
424	66745.72	120912.92	данные отсутствуют	данные отсутствуют
425	66769.91	120846.4	данные отсутствуют	данные отсутствуют
425	66769.91	120846.4	данные отсутствуют	данные отсутствуют
426	66774.86	120831.85	данные отсутствуют	данные отсутствуют

Государственный регистратор	ФГИС ЕГРН
полное наименование должности	подпись
	инициалы, фамилия

М.П.

Выписка из Единого государственного реестра недвижимости об объекте недвижимости  
**Сведения о частях земельного участка**

<b>Земельный участок</b>	
(вид объекта недвижимости)	
Лист № <u>4.2</u> Раздела <u>4.2</u>	Всего листов раздела <u>4.2</u> : _____
Всего листов выписки: _____	
<b>24.06.2021 № 99/2021/400650064</b>	
Кадастровый номер: <b>78:42:0016202:7</b>	

Номер точки	Координаты, м		Описание закрепления на местности	Средняя квадратическая погрешность определения координат характерных точек границы части земельного участка, м
	X	Y		
1	2	3	4	5
426	66774.86	120831.85	данные отсутствуют	данные отсутствуют
427	66785.61	120793.11	данные отсутствуют	данные отсутствуют
427	66785.61	120793.11	данные отсутствуют	данные отсутствуют
428	66787.04	120788.09	данные отсутствуют	данные отсутствуют
428	66787.04	120788.09	данные отсутствуют	данные отсутствуют
428	66787.04	120788.09	данные отсутствуют	данные отсутствуют
429	66788.29	120783.35	данные отсутствуют	данные отсутствуют
429	66788.29	120783.35	данные отсутствуют	данные отсутствуют
429	66788.29	120783.35	данные отсутствуют	данные отсутствуют
430	66792.14	120767.82	данные отсутствуют	данные отсутствуют
430	66792.14	120767.82	данные отсутствуют	данные отсутствуют
431	66813.31	120775.44	данные отсутствуют	данные отсутствуют
431	66813.31	120775.44	данные отсутствуют	данные отсутствуют
432	66851.87	120789.32	данные отсутствуют	данные отсутствуют
432	66851.87	120789.32	данные отсутствуют	данные отсутствуют
433	66863.59	120760.53	данные отсутствуют	данные отсутствуют
433	66863.59	120760.53	данные отсутствуют	данные отсутствуют

Государственный регистратор	ФГИС ЕГРН
полное наименование должности	инициалы, фамилия
	подпись
	М.П.

Выписка из Единого государственного реестра недвижимости об объекте недвижимости  
**Сведения о частях земельного участка**

<b>Земельный участок</b>	
Лист № <u>    </u> Раздела <u>4.2</u>	Всего листов раздела <u>4.2</u> : <u>    </u>
Всего листов выписки: <u>    </u>	
24.06.2021 № 99/2021/400650064	
Кадастровый номер: <b>78:42:0016202:7</b>	
(вид объекта недвижимости)	

Номер точки	Координаты, м		Описание закрепления на местности	Средняя квадратическая погрешность определения координат характерных точек границы части земельного участка, м
	X	Y		
1	2	3	4	5
434	66846.98	120748.5	данные отсутствуют	данные отсутствуют
434	66846.98	120748.5	данные отсутствуют	данные отсутствуют
435	66825.87	120733.11	данные отсутствуют	данные отсутствуют
435	66825.87	120733.11	данные отсутствуют	данные отсутствуют
436	66807.69	120719.85	данные отсутствуют	данные отсутствуют
436	66807.69	120719.85	данные отсутствуют	данные отсутствуют
437	66804.15	120717.9	данные отсутствуют	данные отсутствуют
437	66804.15	120717.9	данные отсутствуют	данные отсутствуют
438	66801.34	120714.82	данные отсутствуют	данные отсутствуют
438	66801.34	120714.82	данные отсутствуют	данные отсутствуют
439	66801.98	120710.61	данные отсутствуют	данные отсутствуют
439	66801.98	120710.61	данные отсутствуют	данные отсутствуют
440	66802.62	120705.65	данные отсутствуют	данные отсутствуют
440	66802.62	120705.65	данные отсутствуют	данные отсутствуют
441	66802.82	120703.01	данные отсутствуют	данные отсутствуют
441	66802.82	120703.01	данные отсутствуют	данные отсутствуют
442	66872.18	120725.64	данные отсутствуют	данные отсутствуют

Государственный регистратор	ФГИС ЕГРН
полное наименование должности	инициалы, фамилия
	подпись
	М.П.

Выписка из Единого государственного реестра недвижимости об объекте недвижимости  
**Сведения о частях земельного участка**

<b>Земельный участок</b>	
(вид объекта недвижимости)	
Лист № <u>    </u> Раздела <u>4.2</u>	Всего листов выписки: <u>    </u>
Всего листов раздела <u>4.2</u> : <u>    </u>	Всего разделов: <u>    </u>
<b>24.06.2021 № 99/2021/400650064</b>	
Кадастровый номер: <b>78:42:0016202:7</b>	

Номер точки	Координаты, м		Описание закрепления на местности	Средняя квадратическая погрешность определения координат характерных точек границы части земельного участка, м
	X	Y		
1	2	3	4	5
442	66872.18	120725.64	данные отсутствуют	данные отсутствуют
443	66885.18	120671.2	данные отсутствуют	данные отсутствуют
443	66885.18	120671.2	данные отсутствуют	данные отсутствуют
444	66810.4	120662.7	данные отсутствуют	данные отсутствуют
444	66810.4	120662.7	данные отсутствуют	данные отсутствуют
445	66811.07	120659.04	данные отсутствуют	данные отсутствуют
445	66811.07	120659.04	данные отсутствуют	данные отсутствуют
446	66817.05	120617.9	данные отсутствуют	данные отсутствуют
446	66817.05	120617.9	данные отсутствуют	данные отсутствуют
447	66814.59	120617.51	данные отсутствуют	данные отсутствуют
447	66814.59	120617.51	данные отсутствуют	данные отсутствуют
448	66814.68	120614.24	данные отсутствуют	данные отсутствуют
448	66814.68	120614.24	данные отсутствуют	данные отсутствуют
449	66813.94	120611.23	данные отсутствуют	данные отсутствуют
449	66813.94	120611.23	данные отсутствуют	данные отсутствуют
450	66816.19	120596.25	данные отсутствуют	данные отсутствуют
450	66816.19	120596.25	данные отсутствуют	данные отсутствуют

Государственный регистратор	ФГИС ЕГРН
полное наименование должности	инициалы, фамилия
	подпись

М.П.



Выписка из Единого государственного реестра недвижимости об объекте недвижимости  
**Сведения о частях земельного участка**

<b>Земельный участок</b>	
Лист № <u>    </u> Раздела <u>4.2</u>	Всего листов раздела <u>4.2</u> : <u>    </u>
(вид объекта недвижимости)	
Всего листов раздела <u>4.2</u> : <u>    </u>	Всего листов выписки: <u>    </u>
<b>24.06.2021 № 99/2021/400650064</b>	
Кадастровый номер:	<b>78:42:0016202:7</b>

Номер точки	Координаты, м		Описание закрепления на местности	Средняя квадратическая погрешность определения координат характерных точек границы части земельного участка, м
	X	Y		
1	2	3	4	5
451	66818.58	120584.1	данные отсутствуют	данные отсутствуют
451	66818.58	120584.1	данные отсутствуют	данные отсутствуют
452	66823.57	120575.7	данные отсутствуют	данные отсутствуют
452	66823.57	120575.7	данные отсутствуют	данные отсутствуют
453	66834.43	120565.57	данные отсутствуют	данные отсутствуют
453	66834.43	120565.57	данные отсутствуют	данные отсутствуют
454	66876.62	120535.4	данные отсутствуют	данные отсутствуют
454	66876.62	120535.4	данные отсутствуют	данные отсутствуют
455	66884.85	120529.97	данные отсутствуют	данные отсутствуют
455	66884.85	120529.97	данные отсутствуют	данные отсутствуют
456	66916	120509.99	данные отсутствуют	данные отсутствуют
456	66916	120509.99	данные отсутствуют	данные отсутствуют
457	66940.26	120497.72	данные отсутствуют	данные отсутствуют
457	66940.26	120497.72	данные отсутствуют	данные отсутствуют
458	67009.47	120465.06	данные отсутствуют	данные отсутствуют
458	67009.47	120465.06	данные отсутствуют	данные отсутствуют
459	67076.03	120427.6	данные отсутствуют	данные отсутствуют

Государственный регистратор	ФГИС ЕГРН
полное наименование должности	подпись
	инициалы, фамилия

М.П.

Выписка из Единого государственного реестра недвижимости об объекте недвижимости  
**Сведения о частях земельного участка**

<b>Земельный участок</b>	
Лист № <u>    </u> Раздела <u>4.2</u>	Всего листов раздела <u>4.2</u> : <u>    </u>
(вид объекта недвижимости)	
Всего листов раздела <u>4.2</u> : <u>    </u>	Всего листов выписки: <u>    </u>
<b>24.06.2021 № 99/2021/400650064</b>	
Кадастровый номер: <b>78:42:0016202:7</b>	

Номер точки	Координаты, м		Описание закрепления на местности	Средняя квадратическая погрешность определения координат характерных точек границы части земельного участка, м
	X	Y		
1	2	3	4	5
459	67076.03	120427.6	данные отсутствуют	данные отсутствуют
459	67076.03	120427.6	данные отсутствуют	данные отсутствуют
459	67076.03	120427.6	данные отсутствуют	данные отсутствуют
460	67096.99	120420.56	данные отсутствуют	данные отсутствуют
460	67096.99	120420.56	данные отсутствуют	данные отсутствуют
460	67096.99	120420.56	данные отсутствуют	данные отсутствуют
461	67099.39	120420.01	данные отсутствуют	данные отсутствуют
461	67099.39	120420.01	данные отсутствуют	данные отсутствуют
461	67099.39	120420.01	данные отсутствуют	данные отсутствуют
462	67148.86	120428.82	данные отсутствуют	данные отсутствуют
462	67148.86	120428.82	данные отсутствуют	данные отсутствуют
463	67155.74	120430.75	данные отсутствуют	данные отсутствуют
463	67155.74	120430.75	данные отсутствуют	данные отсутствуют
464	67159.07	120431.69	данные отсутствуют	данные отсутствуют
464	67159.07	120431.69	данные отсутствуют	данные отсутствуют
465	67165.81	120433.68	данные отсутствуют	данные отсутствуют
465	67165.81	120433.68	данные отсутствуют	данные отсутствуют

Государственный регистратор	ФГИС ЕГРН
полное наименование должности	инициалы, фамилия
	подпись
	М.П.

Выписка из Единого государственного реестра недвижимости об объекте недвижимости  
**Сведения о частях земельного участка**

<b>Земельный участок</b>	
(вид объекта недвижимости)	
Лист № <u>4.2</u> Раздела <u>4.2</u>	Всего листов раздела <u>4.2</u> : _____
Всего листов раздела <u>4.2</u> : _____	Всего листов выписки: _____
<b>24.06.2021 № 99/2021/400650064</b>	
Кадастровый номер: <b>78:42:0016202:7</b>	

Номер точки	Координаты, м		Описание закрепления на местности	Средняя квадратическая погрешность определения координат характерных точек границы части земельного участка, м
	X	Y		
1	2	3	4	5
466	67199.1	120453.21	данные отсутствуют	данные отсутствуют
466	67199.1	120453.21	данные отсутствуют	данные отсутствуют
467	67220.19	120467.99	данные отсутствуют	данные отсутствуют
467	67220.19	120467.99	данные отсутствуют	данные отсутствуют
467	67220.19	120467.99	данные отсутствуют	данные отсутствуют
468	66829.93	120898.37	данные отсутствуют	данные отсутствуют
468	66829.93	120898.37	данные отсутствуют	данные отсутствуют
468	66829.93	120898.37	данные отсутствуют	данные отсутствуют
469	66879.96	120904.72	данные отсутствуют	данные отсутствуют
469	66879.96	120904.72	данные отсутствуют	данные отсутствуют
470	66897.43	120825.32	данные отсутствуют	данные отсутствуют
470	66897.43	120825.32	данные отсутствуют	данные отсутствуют
471	66887.48	120824.01	данные отсутствуют	данные отсутствуют
471	66887.48	120824.01	данные отсутствуют	данные отсутствуют
472	66882.84	120824.11	данные отсутствуют	данные отсутствуют
472	66882.84	120824.11	данные отсутствуют	данные отсутствуют
473	66843.98	120822.7	данные отсутствуют	данные отсутствуют

Государственный регистратор	ФГИС ЕГРН
полное наименование должности	подпись
	инициалы, фамилия

М.П.

Выписка из Единого государственного реестра недвижимости об объекте недвижимости  
**Сведения о частях земельного участка**

<b>Земельный участок</b>	
(вид объекта недвижимости)	
Лист № <u>    </u> Раздела <u>4.2</u>	Всего листов раздела <u>4.2</u> : <u>    </u>
Всего листов выписки: <u>    </u>	
<b>24.06.2021 № 99/2021/400650064</b>	
Кадастровый номер: <b>78:42:0016202:7</b>	

Номер точки	Координаты, м		Описание закрепления на местности	Средняя квадратическая погрешность определения координат характерных точек границы части земельного участка, м
	X	Y		
1	2	3	4	5
473	66843.98	120822.7	данные отсутствуют	данные отсутствуют
474	66838.41	120849.82	данные отсутствуют	данные отсутствуют
474	66838.41	120849.82	данные отсутствуют	данные отсутствуют
474	66838.41	120849.82	данные отсутствуют	данные отсутствуют
475	66831.27	120890.46	данные отсутствуют	данные отсутствуют
475	66831.27	120890.46	данные отсутствуют	данные отсутствуют
475	66831.27	120890.46	данные отсутствуют	данные отсутствуют
476	66665.54	121255.7	данные отсутствуют	данные отсутствуют
476	66665.54	121255.7	данные отсутствуют	данные отсутствуют
476	66665.54	121255.7	данные отсутствуют	данные отсутствуют
477	66699.64	121377.59	данные отсутствуют	данные отсутствуют
477	66699.64	121377.59	данные отсутствуют	данные отсутствуют
477	66699.64	121377.59	данные отсутствуют	данные отсутствуют
478	66700.33	121379.95	данные отсутствуют	данные отсутствуют
478	66700.33	121379.95	данные отсутствуют	данные отсутствуют
478	66700.33	121379.95	данные отсутствуют	данные отсутствуют
479	66701.18	121382.27	данные отсутствуют	данные отсутствуют

Государственный регистратор	ФГИС ЕГРН
полное наименование должности	подпись
	инициалы, фамилия

М.П.

Выписка из Единого государственного реестра недвижимости об объекте недвижимости  
**Сведения о частях земельного участка**

<b>Земельный участок</b>	
(вид объекта недвижимости)	
Лист № <u>    </u> Раздела <u>4.2</u>	Всего листов раздела <u>4.2</u> : <u>    </u>
Всего листов выписки: <u>    </u>	
<b>24.06.2021 № 99/2021/400650064</b>	
Кадастровый номер: <b>78:42:0016202:7</b>	

Номер точки	Координаты, м		Описание закрепления на местности	Средняя квадратическая погрешность определения координат характерных точек границы части земельного участка, м
	X	Y		
1	2	3	4	5
479	66701.18	121382.27	данные отсутствуют	данные отсутствуют
479	66701.18	121382.27	данные отсутствуют	данные отсутствуют
480	66702.17	121384.54	данные отсутствуют	данные отсутствуют
480	66702.17	121384.54	данные отсутствуют	данные отсутствуют
480	66702.17	121384.54	данные отсутствуют	данные отсутствуют
481	66703.3	121386.73	данные отсутствуют	данные отсутствуют
481	66703.3	121386.73	данные отсутствуют	данные отсутствуют
481	66703.3	121386.73	данные отсутствуют	данные отсутствуют
482	66704.57	121388.85	данные отсутствуют	данные отсутствуют
482	66704.57	121388.85	данные отсутствуют	данные отсутствуют
482	66704.57	121388.85	данные отсутствуют	данные отсутствуют
483	66705.97	121390.88	данные отсутствуют	данные отсутствуют
483	66705.97	121390.88	данные отсутствуют	данные отсутствуют
483	66705.97	121390.88	данные отсутствуют	данные отсутствуют
484	66707.5	121392.82	данные отсутствуют	данные отсутствуют
484	66707.5	121392.82	данные отсутствуют	данные отсутствуют
484	66707.5	121392.82	данные отсутствуют	данные отсутствуют

Государственный регистратор		ФГИС ЕГРН	
полное наименование должности		инициалы, фамилия	
		подпись	
		М.П.	

Выписка из Единого государственного реестра недвижимости об объекте недвижимости  
**Сведения о частях земельного участка**

<b>Земельный участок</b>	
(вид объекта недвижимости)	
Лист № <u>4.2</u> Раздела <u>4.2</u>	Всего листов выписки: _____
Всего листов раздела <u>4.2</u> : _____	Всего разделов: _____
<b>24.06.2021 № 99/2021/400650064</b>	
Кадастровый номер: <b>78:42:0016202:7</b>	

Номер точки	Координаты, м		Описание закрепления на местности	Средняя квадратическая погрешность определения координат характерных точек границы части земельного участка, м
	X	Y		
1	2	3	4	5
485	66709.15	121394.66	данные отсутствуют	данные отсутствуют
485	66709.15	121394.66	данные отсутствуют	данные отсутствуют
485	66709.15	121394.66	данные отсутствуют	данные отсутствуют
486	66710.91	121396.39	данные отсутствуют	данные отсутствуют
486	66710.91	121396.39	данные отсутствуют	данные отсутствуют
486	66710.91	121396.39	данные отсутствуют	данные отсутствуют
487	66712.78	121398	данные отсутствуют	данные отсутствуют
487	66712.78	121398	данные отсутствуют	данные отсутствуют
487	66712.78	121398	данные отсутствуют	данные отсутствуют
488	66714.75	121399.49	данные отсутствуют	данные отсутствуют
488	66714.75	121399.49	данные отсутствуют	данные отсутствуют
488	66714.75	121399.49	данные отсутствуют	данные отсутствуют
489	66716.81	121400.86	данные отсутствуют	данные отсутствуют
489	66716.81	121400.86	данные отсутствуют	данные отсутствуют
489	66716.81	121400.86	данные отсутствуют	данные отсутствуют
490	66718.95	121402.09	данные отсутствуют	данные отсутствуют
490	66718.95	121402.09	данные отсутствуют	данные отсутствуют

Государственный регистратор	ФГИС ЕГРН
полное наименование должности	подпись
	инициалы, фамилия

М.П.

Выписка из Единого государственного реестра недвижимости об объекте недвижимости  
**Сведения о частях земельного участка**

<b>Земельный участок</b>	
(вид объекта недвижимости)	
Лист № <u>    </u> Раздела <u>4.2</u>	Всего листов выписки: <u>    </u>
Всего листов раздела <u>4.2</u> : <u>    </u>	Всего разделов: <u>    </u>
<b>24.06.2021 № 99/2021/400650064</b>	
Кадастровый номер: <b>78:42:0016202:7</b>	

Номер точки	Координаты, м		Описание закрепления на местности	Средняя квадратическая погрешность определения координат характерных точек границы части земельного участка, м
	X	Y		
1	2	3	4	5
490	66718.95	121402.09	данные отсутствуют	данные отсутствуют
491	66721.17	121403.18	данные отсутствуют	данные отсутствуют
491	66721.17	121403.18	данные отсутствуют	данные отсутствуют
491	66721.17	121403.18	данные отсутствуют	данные отсутствуют
492	66723.45	121404.12	данные отсутствуют	данные отсутствуют
492	66723.45	121404.12	данные отсутствуют	данные отсутствуют
492	66723.45	121404.12	данные отсутствуют	данные отсутствуют
493	66725.79	121404.93	данные отсутствуют	данные отсутствуют
493	66725.79	121404.93	данные отсутствуют	данные отсутствуют
493	66725.79	121404.93	данные отсутствуют	данные отсутствуют
494	66801.42	121426	данные отсутствуют	данные отсутствуют
494	66801.42	121426	данные отсутствуют	данные отсутствуют
494	66801.42	121426	данные отсутствуют	данные отсутствуют
495	66887.87	121477.04	данные отсутствуют	данные отсутствуют
495	66887.87	121477.04	данные отсутствуют	данные отсутствуют
495	66887.87	121477.04	данные отсутствуют	данные отсутствуют
496	66889.67	121478	данные отсутствуют	данные отсутствуют

Государственный регистратор	ФГИС ЕГРН
полное наименование должности	инициалы, фамилия
	подпись
	М.П.

Выписка из Единого государственного реестра недвижимости об объекте недвижимости  
**Сведения о частях земельного участка**

<b>Земельный участок</b>	
(вид объекта недвижимости)	
Лист № <u>   </u> Раздела <u>4.2</u>	Всего листов раздела <u>4.2</u> : <u>   </u>
Всего листов выписки: <u>   </u>	
<b>24.06.2021 № 99/2021/400650064</b>	
Кадастровый номер: <b>78:42:0016202:7</b>	

Номер точки	Координаты, м		Описание закрепления на местности	Средняя квадратическая погрешность определения координат характерных точек границы части земельного участка, м
	X	Y		
1	2	3	4	5
496	66889.67	121478	данные отсутствуют	данные отсутствуют
496	66889.67	121478	данные отсутствуют	данные отсутствуют
497	66891.4	121479.1	данные отсутствуют	данные отсутствуют
497	66891.4	121479.1	данные отсутствуют	данные отсутствуют
497	66891.4	121479.1	данные отсутствуют	данные отсутствуют
498	66893.04	121480.33	данные отсутствуют	данные отсутствуют
498	66893.04	121480.33	данные отсутствуют	данные отсутствуют
498	66893.04	121480.33	данные отсутствуют	данные отсутствуют
499	66894.57	121481.69	данные отсутствуют	данные отсутствуют
499	66894.57	121481.69	данные отсутствуют	данные отсутствуют
499	66894.57	121481.69	данные отсутствуют	данные отсутствуют
500	66896	121483.16	данные отсутствуют	данные отсутствуют
500	66896	121483.16	данные отсутствуют	данные отсутствуют
500	66896	121483.16	данные отсутствуют	данные отсутствуют
501	66897.3	121484.74	данные отсутствуют	данные отсутствуют
501	66897.3	121484.74	данные отсутствуют	данные отсутствуют
501	66897.3	121484.74	данные отсутствуют	данные отсутствуют

Государственный регистратор	ФГИС ЕГРН
полное наименование должности	подпись
	инициалы, фамилия

М.П.



Выписка из Единого государственного реестра недвижимости об объекте недвижимости  
**Сведения о частях земельного участка**

<b>Земельный участок</b>	
Лист № <u>    </u> Раздела <u>4.2</u>	Всего листов раздела <u>4.2</u> : <u>    </u>
<b>24.06.2021 № 99/2021/400650064</b>	Всего листов выписки: <u>    </u>
Кадастровый номер:	<b>78:42:0016202:7</b>
(вид объекта недвижимости)	

Номер точки	Координаты, м		Описание закрепления на местности	Средняя квадратическая погрешность определения координат характерных точек границы части земельного участка, м
	X	Y		
1	2	3	4	5
502	66898.48	121486.42	данные отсутствуют	данные отсутствуют
502	66898.48	121486.42	данные отсутствуют	данные отсутствуют
502	66898.48	121486.42	данные отсутствуют	данные отсутствуют
503	66899.53	121488.18	данные отсутствуют	данные отсутствуют
503	66899.53	121488.18	данные отсутствуют	данные отсутствуют
503	66899.53	121488.18	данные отсутствуют	данные отсутствуют
504	66900.44	121490.02	данные отсутствуют	данные отсутствуют
504	66900.44	121490.02	данные отсутствуют	данные отсутствуют
504	66900.44	121490.02	данные отсутствуют	данные отсутствуют
505	66901.2	121491.92	данные отсутствуют	данные отсутствуют
505	66901.2	121491.92	данные отсутствуют	данные отсутствуют
505	66901.2	121491.92	данные отсутствуют	данные отсутствуют
506	66901.81	121493.88	данные отсутствуют	данные отсутствуют
506	66901.81	121493.88	данные отсутствуют	данные отсутствуют
506	66901.81	121493.88	данные отсутствуют	данные отсутствуют
507	66902.26	121495.87	данные отсутствуют	данные отсутствуют
507	66902.26	121495.87	данные отсутствуют	данные отсутствуют

Государственный регистратор	ФГИС ЕГРН
полное наименование должности	подпись
	инициалы, фамилия

М.П.

Выписка из Единого государственного реестра недвижимости об объекте недвижимости  
**Сведения о частях земельного участка**

<b>Земельный участок</b>	
(вид объекта недвижимости)	
Лист № <u>4.2</u> Раздела <u>4.2</u>	Всего листов раздела <u>4.2</u> : _____
Всего листов выписки: _____	
Всего разделов: _____	
<b>24.06.2021 № 99/2021/400650064</b>	
Кадастровый номер: <b>78:42:0016202:7</b>	

Номер точки	Координаты, м		Описание закрепления на местности	Средняя квадратическая погрешность определения координат характерных точек границы части земельного участка, м
	X	Y		
1	2	3	4	5
507	66902.26	121495.87	данные отсутствуют	данные отсутствуют
508	66902.56	121497.9	данные отсутствуют	данные отсутствуют
508	66902.56	121497.9	данные отсутствуют	данные отсутствуют
508	66902.56	121497.9	данные отсутствуют	данные отсутствуют
509	66902.7	121499.94	данные отсутствуют	данные отсутствуют
509	66902.7	121499.94	данные отсутствуют	данные отсутствуют
509	66902.7	121499.94	данные отсутствуют	данные отсутствуют
510	66902.68	121501.99	данные отсутствуют	данные отсутствуют
510	66902.68	121501.99	данные отсутствуют	данные отсутствуют
510	66902.68	121501.99	данные отсутствуют	данные отсутствуют
510	66902.68	121501.99	данные отсутствуют	данные отсутствуют
511	66902.51	121504.04	данные отсутствуют	данные отсутствуют
511	66902.51	121504.04	данные отсутствуют	данные отсутствуют
511	66902.51	121504.04	данные отсутствуют	данные отсутствуют
512	66902.89	121507.85	данные отсутствуют	данные отсутствуют
512	66902.89	121507.85	данные отсутствуют	данные отсутствуют
512	66902.89	121507.85	данные отсутствуют	данные отсутствуют
513	66903.43	121511.64	данные отсутствуют	данные отсутствуют

Государственный регистратор	ФГИС ЕГРН
полное наименование должности	инициалы, фамилия
	подпись
	М.П.

Выписка из Единого государственного реестра недвижимости об объекте недвижимости  
**Сведения о частях земельного участка**

<b>Земельный участок</b>	
Лист № <u>    </u> Раздела <u>4.2</u>	Всего листов раздела <u>4.2</u> : <u>    </u>
<b>24.06.2021 № 99/2021/400650064</b>	Всего листов выписки: <u>    </u>
Кадастровый номер:	<b>78:42:0016202:7</b>
(вид объекта недвижимости)	

Номер точки	Координаты, м		Описание закрепления на местности	Средняя квадратическая погрешность определения координат характерных точек границы части земельного участка, м
	X	Y		
1	2	3	4	5
513	66903.43	121511.64	данные отсутствуют	данные отсутствуют
513	66903.43	121511.64	данные отсутствуют	данные отсутствуют
514	66904.11	121515.41	данные отсутствуют	данные отсутствуют
514	66904.11	121515.41	данные отсутствуют	данные отсутствуют
514	66904.11	121515.41	данные отсутствуют	данные отсутствуют
515	66904.95	121519.15	данные отсутствуют	данные отсутствуют
515	66904.95	121519.15	данные отсутствуют	данные отсутствуют
515	66904.95	121519.15	данные отсутствуют	данные отсутствуют
516	66905.93	121522.85	данные отсутствуют	данные отсутствуют
516	66905.93	121522.85	данные отсутствуют	данные отсутствуют
516	66905.93	121522.85	данные отсутствуют	данные отсутствуют
517	66907.06	121526.51	данные отсутствуют	данные отсутствуют
517	66907.06	121526.51	данные отсутствуют	данные отсутствуют
517	66907.06	121526.51	данные отсутствуют	данные отсутствуют
518	66908.33	121530.12	данные отсутствуют	данные отсутствуют
518	66908.33	121530.12	данные отсутствуют	данные отсутствуют
518	66908.33	121530.12	данные отсутствуют	данные отсутствуют

Государственный регистратор	ФГИС ЕГРН
полное наименование должности	подпись
	инициалы, фамилия

М.П.

Выписка из Единого государственного реестра недвижимости об объекте недвижимости  
**Сведения о частях земельного участка**

<b>Земельный участок</b>	
Лист № <u>    </u> Раздела <u>4.2</u>	Всего листов раздела <u>4.2</u> : <u>    </u>
<b>24.06.2021 № 99/2021/400650064</b>	Всего листов выписки: <u>    </u>
Кадастровый номер:	<b>78:42:0016202:7</b>
(вид объекта недвижимости)	

Номер точки	Координаты, м		Описание закрепления на местности	Средняя квадратическая погрешность определения координат характерных точек границы части земельного участка, м
	X	Y		
1	2	3	4	5
519	66909.75	121533.68	данные отсутствуют	данные отсутствуют
519	66909.75	121533.68	данные отсутствуют	данные отсутствуют
519	66909.75	121533.68	данные отсутствуют	данные отсутствуют
520	66911.3	121537.18	данные отсутствуют	данные отсутствуют
520	66911.3	121537.18	данные отсутствуют	данные отсутствуют
520	66911.3	121537.18	данные отсутствуют	данные отсутствуют
521	66912.99	121540.62	данные отсутствуют	данные отсутствуют
521	66912.99	121540.62	данные отсутствуют	данные отсутствуют
521	66912.99	121540.62	данные отсутствуют	данные отсутствуют
522	66914.82	121543.99	данные отсутствуют	данные отсутствуют
522	66914.82	121543.99	данные отсутствуют	данные отсутствуют
522	66914.82	121543.99	данные отсутствуют	данные отсутствуют
523	66916.78	121547.28	данные отсутствуют	данные отсутствуют
523	66916.78	121547.28	данные отсутствуют	данные отсутствуют
523	66916.78	121547.28	данные отсутствуют	данные отсутствуют
524	66918.87	121550.49	данные отсутствуют	данные отсутствуют
524	66918.87	121550.49	данные отсутствуют	данные отсутствуют

Государственный регистратор	ФГИС ЕГРН
полное наименование должности	инициалы, фамилия
	подпись
	М.П.

Выписка из Единого государственного реестра недвижимости об объекте недвижимости  
**Сведения о частях земельного участка**

<b>Земельный участок</b>	
Лист № <u>    </u> Раздела <u>4.2</u>	Всего листов раздела <u>4.2</u> : <u>    </u>
<b>24.06.2021 № 99/2021/400650064</b>	Всего листов выписки: <u>    </u>
Кадастровый номер:	<b>78:42:0016202:7</b>
(вид объекта недвижимости)	

Номер точки	Координаты, м		Описание закрепления на местности	Средняя квадратическая погрешность определения координат характерных точек границы части земельного участка, м
	X	Y		
1	2	3	4	5
524	66918.87	121550.49	данные отсутствуют	данные отсутствуют
525	66921.09	121553.61	данные отсутствуют	данные отсутствуют
525	66921.09	121553.61	данные отсутствуют	данные отсутствуют
525	66921.09	121553.61	данные отсутствуют	данные отсутствуют
526	66923.43	121556.65	данные отсутствуют	данные отсутствуют
526	66923.43	121556.65	данные отсутствуют	данные отсутствуют
526	66923.43	121556.65	данные отсутствуют	данные отсутствуют
527	66925.88	121559.59	данные отсутствуют	данные отсутствуют
527	66925.88	121559.59	данные отсутствуют	данные отсутствуют
527	66925.88	121559.59	данные отсутствуют	данные отсутствуют
527	66925.88	121559.59	данные отсутствуют	данные отсутствуют
528	66928.45	121562.43	данные отсутствуют	данные отсутствуют
528	66928.45	121562.43	данные отсутствуют	данные отсутствуют
528	66928.45	121562.43	данные отсутствуют	данные отсутствуют
529	66931.13	121565.16	данные отсутствуют	данные отсутствуют
529	66931.13	121565.16	данные отсутствуют	данные отсутствуют
529	66931.13	121565.16	данные отсутствуют	данные отсутствуют
530	66933.92	121567.79	данные отсутствуют	данные отсутствуют

Государственный регистратор	ФГИС ЕГРН
полное наименование должности	подпись
	инициалы, фамилия

М.П.

Выписка из Единого государственного реестра недвижимости об объекте недвижимости  
**Сведения о частях земельного участка**

<b>Земельный участок</b>	
(вид объекта недвижимости)	
Лист № <u>    </u> Раздела <u>4.2</u>	Всего листов раздела <u>4.2</u> : <u>    </u>
Всего листов выписки: <u>    </u>	
<b>24.06.2021 № 99/2021/400650064</b>	
Кадастровый номер: <b>78:42:0016202:7</b>	

Номер точки	Координаты, м		Описание закрепления на местности	Средняя квадратическая погрешность определения координат характерных точек границы части земельного участка, м
	X	Y		
1	2	3	4	5
530	66933.92	121567.79	данные отсутствуют	данные отсутствуют
530	66933.92	121567.79	данные отсутствуют	данные отсутствуют
531	66936.81	121570.31	данные отсутствуют	данные отсутствуют
531	66936.81	121570.31	данные отсутствуют	данные отсутствуют
531	66936.81	121570.31	данные отсутствуют	данные отсутствуют
532	66939.8	121572.7	данные отсутствуют	данные отсутствуют
532	66939.8	121572.7	данные отсутствуют	данные отсутствуют
532	66939.8	121572.7	данные отсутствуют	данные отсутствуют
533	66942.88	121574.98	данные отсутствуют	данные отсутствуют
533	66942.88	121574.98	данные отсутствуют	данные отсутствуют
533	66942.88	121574.98	данные отсутствуют	данные отсутствуют
534	66946.05	121577.13	данные отсутствуют	данные отсутствуют
534	66946.05	121577.13	данные отсутствуют	данные отсутствуют
534	66946.05	121577.13	данные отсутствуют	данные отсутствуют
535	66949.3	121579.16	данные отсутствуют	данные отсутствуют
535	66949.3	121579.16	данные отсутствуют	данные отсутствуют
535	66949.3	121579.16	данные отсутствуют	данные отсутствуют

Государственный регистратор		ФГИС ЕГРН	
полное наименование должности		инициалы, фамилия	
		подпись	
		М.П.	

Выписка из Единого государственного реестра недвижимости об объекте недвижимости  
**Сведения о частях земельного участка**

<b>Земельный участок</b>	
(вид объекта недвижимости)	
Лист № <u>    </u> Раздела <u>4.2</u>	Всего листов раздела <u>4.2</u> : <u>    </u>
Всего листов выписки: <u>    </u>	
<b>24.06.2021 № 99/2021/400650064</b>	
Кадастровый номер: <b>78:42:0016202:7</b>	

Номер точки	Координаты, м		Описание закрепления на местности	Средняя квадратическая погрешность определения координат характерных точек границы части земельного участка, м
	X	Y		
1	2	3	4	5
536	66952.63	121581.06	данные отсутствуют	данные отсутствуют
536	66952.63	121581.06	данные отсутствуют	данные отсутствуют
536	66952.63	121581.06	данные отсутствуют	данные отсутствуют
537	66956.03	121582.82	данные отсутствуют	данные отсутствуют
537	66956.03	121582.82	данные отсутствуют	данные отсутствуют
537	66956.03	121582.82	данные отсутствуют	данные отсутствуют
538	66959.5	121584.44	данные отсутствуют	данные отсутствуют
538	66959.5	121584.44	данные отсутствуют	данные отсутствуют
538	66959.5	121584.44	данные отсутствуют	данные отсутствуют
539	66963.03	121585.93	данные отсутствуют	данные отсутствуют
539	66963.03	121585.93	данные отсутствуют	данные отсутствуют
539	66963.03	121585.93	данные отсутствуют	данные отсутствуют
540	66966.62	121587.27	данные отсутствуют	данные отсутствуют
540	66966.62	121587.27	данные отсутствуют	данные отсутствуют
540	66966.62	121587.27	данные отсутствуют	данные отсутствуют
541	66970.26	121588.48	данные отсутствуют	данные отсутствуют
541	66970.26	121588.48	данные отсутствуют	данные отсутствуют

Государственный регистратор		ФГИС ЕГРН	
полное наименование должности		инициалы, фамилия	
		подпись	
		М.П.	

Выписка из Единого государственного реестра недвижимости об объекте недвижимости  
**Сведения о частях земельного участка**

<b>Земельный участок</b>	
(вид объекта недвижимости)	
Лист № <u>4.2</u> Раздела <u>4.2</u>	Всего листов раздела <u>4.2</u> : _____
Всего листов выписки: _____	
<b>24.06.2021 № 99/2021/400650064</b>	
Кадастровый номер: <b>78:42:0016202:7</b>	

Номер точки	Координаты, м		Описание закрепления на местности	Средняя квадратическая погрешность определения координат характерных точек границы части земельного участка, м
	X	Y		
1	2	3	4	5
541	66970.26	121588.48	данные отсутствуют	данные отсутствуют
542	66971.74	121588.44	данные отсутствуют	данные отсутствуют
542	66971.74	121588.44	данные отсутствуют	данные отсутствуют
542	66971.74	121588.44	данные отсутствуют	данные отсутствуют
543	66973.21	121588.25	данные отсутствуют	данные отсутствуют
543	66973.21	121588.25	данные отсутствуют	данные отсутствуют
543	66973.21	121588.25	данные отсутствуют	данные отсутствуют
544	66974.66	121587.92	данные отсутствуют	данные отсутствуют
544	66974.66	121587.92	данные отсутствуют	данные отсутствуют
544	66974.66	121587.92	данные отсутствуют	данные отсутствуют
544	66974.66	121587.92	данные отсутствуют	данные отсутствуют
545	66976.06	121587.44	данные отсутствуют	данные отсутствуют
545	66976.06	121587.44	данные отсутствуют	данные отсутствуют
545	66976.06	121587.44	данные отсутствуют	данные отсутствуют
546	66977.41	121586.82	данные отсутствуют	данные отсутствуют
546	66977.41	121586.82	данные отсутствуют	данные отсутствуют
546	66977.41	121586.82	данные отсутствуют	данные отсутствуют
547	66978.69	121586.06	данные отсутствуют	данные отсутствуют

Государственный регистратор		ФГИС ЕГРН	
полное наименование должности		инициалы, фамилия	
		подпись	
		М.П.	



Выписка из Единого государственного реестра недвижимости об объекте недвижимости  
**Сведения о частях земельного участка**

<b>Земельный участок</b>	
Лист № <u>    </u> Раздела <u>4.2</u>	Всего листов раздела <u>4.2</u> : <u>    </u>
<b>24.06.2021 № 99/2021/400650064</b>	Всего листов выписки: <u>    </u>
Кадастровый номер:	<b>78:42:0016202:7</b>
(вид объекта недвижимости)	

Номер точки	Координаты, м		Описание закрепления на местности	Средняя квадратическая погрешность определения координат характерных точек границы части земельного участка, м
	X	Y		
1	2	3	4	5
547	66978.69	121586.06	данные отсутствуют	данные отсутствуют
547	66978.69	121586.06	данные отсутствуют	данные отсутствуют
548	66979.89	121585.18	данные отсутствуют	данные отсутствуют
548	66979.89	121585.18	данные отсутствуют	данные отсутствуют
548	66979.89	121585.18	данные отсутствуют	данные отсутствуют
549	66980.99	121584.19	данные отсутствуют	данные отсутствуют
549	66980.99	121584.19	данные отсутствуют	данные отсутствуют
549	66980.99	121584.19	данные отсутствуют	данные отсутствуют
550	66981.98	121583.09	данные отсутствуют	данные отсутствуют
550	66981.98	121583.09	данные отсутствуют	данные отсутствуют
550	66981.98	121583.09	данные отсутствуют	данные отсутствуют
551	66982.86	121581.89	данные отсутствуют	данные отсутствуют
551	66982.86	121581.89	данные отсутствуют	данные отсутствуют
551	66982.86	121581.89	данные отсутствуют	данные отсутствуют
552	66983.61	121580.61	данные отсутствуют	данные отсутствуют
552	66983.61	121580.61	данные отсутствуют	данные отсутствуют
552	66983.61	121580.61	данные отсутствуют	данные отсутствуют

Государственный регистратор	ФГИС ЕГРН
полное наименование должности	подпись
	инициалы, фамилия

М.П.

Выписка из Единого государственного реестра недвижимости об объекте недвижимости  
**Сведения о частях земельного участка**

<b>Земельный участок</b>	
(вид объекта недвижимости)	
Лист № <u>    </u> Раздела <u>4.2</u>	Всего листов раздела <u>4.2</u> : <u>    </u>
Всего листов выписки: <u>    </u>	
<b>24.06.2021 № 99/2021/400650064</b>	
Кадастровый номер: <b>78:42:0016202:7</b>	

Номер точки	Координаты, м		Описание закрепления на местности	Средняя квадратическая погрешность определения координат характерных точек границы части земельного участка, м
	X	Y		
1	2	3	4	5
553	66984.23	121579.26	данные отсутствуют	данные отсутствуют
553	66984.23	121579.26	данные отсутствуют	данные отсутствуют
553	66984.23	121579.26	данные отсутствуют	данные отсутствуют
554	66984.71	121577.86	данные отсутствуют	данные отсутствуют
554	66984.71	121577.86	данные отсутствуют	данные отсутствуют
554	66984.71	121577.86	данные отсутствуют	данные отсутствуют
555	66985.04	121576.41	данные отсутствуют	данные отсутствуют
555	66985.04	121576.41	данные отсутствуют	данные отсутствуют
555	66985.04	121576.41	данные отсутствуют	данные отсутствуют
556	66985.23	121574.94	данные отсутствуют	данные отсутствуют
556	66985.23	121574.94	данные отсутствуют	данные отсутствуют
556	66985.23	121574.94	данные отсутствуют	данные отсутствуют
557	66985.27	121573.45	данные отсутствуют	данные отсутствуют
557	66985.27	121573.45	данные отсутствуют	данные отсутствуют
557	66985.27	121573.45	данные отсутствуют	данные отсутствуют
558	66985.15	121571.97	данные отсутствуют	данные отсутствуют
558	66985.15	121571.97	данные отсутствуют	данные отсутствуют

Государственный регистратор	ФГИС ЕГРН
полное наименование должности	инициалы, фамилия
	подпись
	М.П.

Выписка из Единого государственного реестра недвижимости об объекте недвижимости  
**Сведения о частях земельного участка**

<b>Земельный участок</b>	
(вид объекта недвижимости)	
Лист № <u>    </u> Раздела <u>4.2</u>	Всего листов раздела <u>4.2</u> : <u>    </u>
Всего листов выписки: <u>    </u>	
<b>24.06.2021 № 99/2021/400650064</b>	
Кадастровый номер: <b>78:42:0016202:7</b>	

Номер точки	Координаты, м		Описание закрепления на местности	Средняя квадратическая погрешность определения координат характерных точек границы части земельного участка, м
	X	Y		
1	2	3	4	5
558	66985.15	121571.97	данные отсутствуют	данные отсутствуют
559	66984.89	121570.51	данные отсутствуют	данные отсутствуют
559	66984.89	121570.51	данные отсутствуют	данные отсутствуют
559	66984.89	121570.51	данные отсутствуют	данные отсутствуют
560	66984.48	121569.09	данные отсутствуют	данные отсутствуют
560	66984.48	121569.09	данные отсутствуют	данные отсутствуют
560	66984.48	121569.09	данные отсутствуют	данные отсутствуют
561	66983.92	121567.71	данные отсутствуют	данные отсутствуют
561	66983.92	121567.71	данные отсутствуют	данные отсутствуют
561	66983.92	121567.71	данные отсутствуют	данные отсутствуют
562	66983.24	121566.4	данные отсутствуют	данные отсутствуют
562	66983.24	121566.4	данные отсутствуют	данные отсутствуют
562	66983.24	121566.4	данные отсутствуют	данные отсутствуют
563	66965.87	121547.27	данные отсутствуют	данные отсутствуют
563	66965.87	121547.27	данные отсутствуют	данные отсутствуют
563	66965.87	121547.27	данные отсутствуют	данные отсутствуют
564	66932.66	121480.95	данные отсутствуют	данные отсутствуют

Государственный регистратор	ФГИС ЕГРН
полное наименование должности	инициалы, фамилия
	подпись
	М.П.

Выписка из Единого государственного реестра недвижимости об объекте недвижимости  
**Сведения о частях земельного участка**

<b>Земельный участок</b>	
(вид объекта недвижимости)	
Лист № <u>4.2</u> Раздела <u>4.2</u>	Всего листов раздела <u>4.2</u> : _____
Всего листов выписки: _____	
<b>24.06.2021 № 99/2021/400650064</b>	
Кадастровый номер: <b>78:42:0016202:7</b>	

Номер точки	Координаты, м		Описание закрепления на местности	Средняя квадратическая погрешность определения координат характерных точек границы части земельного участка, м
	X	Y		
1	2	3	4	5
564	66932.66	121480.95	данные отсутствуют	данные отсутствуют
564	66932.66	121480.95	данные отсутствуют	данные отсутствуют
565	66930.55	121478.25	данные отсутствуют	данные отсутствуют
565	66930.55	121478.25	данные отсутствуют	данные отсутствуют
565	66930.55	121478.25	данные отсутствуют	данные отсутствуют
566	66928.57	121475.46	данные отсутствуют	данные отсутствуют
566	66928.57	121475.46	данные отсутствуют	данные отсутствуют
566	66928.57	121475.46	данные отсутствуют	данные отсутствуют
567	66926.72	121472.59	данные отсутствуют	данные отсутствуют
567	66926.72	121472.59	данные отсутствуют	данные отсутствуют
567	66926.72	121472.59	данные отсутствуют	данные отсутствуют
568	66925.01	121469.63	данные отсутствуют	данные отсутствуют
568	66925.01	121469.63	данные отсутствуют	данные отсутствуют
568	66925.01	121469.63	данные отсутствуют	данные отсутствуют
569	66923.44	121466.59	данные отсутствуют	данные отсутствуют
569	66923.44	121466.59	данные отсутствуют	данные отсутствуют
569	66923.44	121466.59	данные отсутствуют	данные отсутствуют

Государственный регистратор		ФГИС ЕГРН	
полное наименование должности		инициалы, фамилия	
		подпись	
		М.П.	

Выписка из Единого государственного реестра недвижимости об объекте недвижимости  
**Сведения о частях земельного участка**

<b>Земельный участок</b>	
Лист № <u>    </u> Раздела <u>4.2</u>	Всего листов раздела <u>4.2</u> : <u>    </u>
<b>24.06.2021 № 99/2021/400650064</b>	Всего листов выписки: <u>    </u>
Кадастровый номер:	<b>78:42:0016202:7</b>
(вид объекта недвижимости)	

Номер точки	Координаты, м		Описание закрепления на местности	Средняя квадратическая погрешность определения координат характерных точек границы части земельного участка, м
	X	Y		
1	2	3	4	5
570	66922.01	121463.49	данные отсутствуют	данные отсутствуют
570	66922.01	121463.49	данные отсутствуют	данные отсутствуют
570	66922.01	121463.49	данные отсутствуют	данные отсутствуют
571	66920.72	121460.32	данные отсутствуют	данные отсутствуют
571	66920.72	121460.32	данные отсутствуют	данные отсутствуют
571	66920.72	121460.32	данные отсутствуют	данные отсутствуют
572	66919.59	121457.09	данные отсутствуют	данные отсутствуют
572	66919.59	121457.09	данные отсутствуют	данные отсутствуют
572	66919.59	121457.09	данные отсутствуют	данные отсутствуют
573	66918.6	121453.82	данные отсутствуют	данные отсутствуют
573	66918.6	121453.82	данные отсутствуют	данные отсутствуют
573	66918.6	121453.82	данные отсутствуют	данные отсутствуют
574	66917.76	121450.51	данные отсутствуют	данные отсутствуют
574	66917.76	121450.51	данные отсутствуют	данные отсутствуют
574	66917.76	121450.51	данные отсутствуют	данные отсутствуют
575	66917.08	121447.16	данные отсутствуют	данные отсутствуют
575	66917.08	121447.16	данные отсутствуют	данные отсутствуют

Государственный регистратор	ФГИС ЕГРН
полное наименование должности	инициалы, фамилия
	подпись
	М.П.

Выписка из Единого государственного реестра недвижимости об объекте недвижимости  
**Сведения о частях земельного участка**

<b>Земельный участок</b>	
(вид объекта недвижимости)	
Лист № <u>    </u> Раздела <u>4.2</u>	Всего листов выписки: <u>    </u>
Всего листов раздела <u>4.2</u> : <u>    </u>	Всего разделов: <u>    </u>
<b>24.06.2021 № 99/2021/400650064</b>	
Кадастровый номер: <b>78:42:0016202:7</b>	

Номер точки	Координаты, м		Описание закрепления на местности	Средняя квадратическая погрешность определения координат характерных точек границы части земельного участка, м
	X	Y		
1	2	3	4	5
575	66917.08	121447.16	данные отсутствуют	данные отсутствуют
576	66916.56	121443.78	данные отсутствуют	данные отсутствуют
576	66916.56	121443.78	данные отсутствуют	данные отсутствуют
576	66916.56	121443.78	данные отсутствуют	данные отсутствуют
577	66916.19	121440.38	данные отсутствуют	данные отсутствуют
577	66916.19	121440.38	данные отсутствуют	данные отсутствуют
577	66916.19	121440.38	данные отсутствуют	данные отсутствуют
578	66915.99	121436.97	данные отсутствуют	данные отсутствуют
578	66915.99	121436.97	данные отсутствуют	данные отсутствуют
578	66915.99	121436.97	данные отсутствуют	данные отсутствуют
579	66915.81	121434.64	данные отсутствуют	данные отсутствуют
579	66915.81	121434.64	данные отсутствуют	данные отсутствуют
579	66915.81	121434.64	данные отсутствуют	данные отсутствуют
580	66915.49	121432.33	данные отсутствуют	данные отсутствуют
580	66915.49	121432.33	данные отсутствуют	данные отсутствуют
580	66915.49	121432.33	данные отсутствуют	данные отсутствуют
581	66915	121430.04	данные отсутствуют	данные отсутствуют

Государственный регистратор	ФГИС ЕГРН
полное наименование должности	инициалы, фамилия
	подпись
	М.П.

Выписка из Единого государственного реестра недвижимости об объекте недвижимости  
**Сведения о частях земельного участка**

<b>Земельный участок</b>	
(вид объекта недвижимости)	
Лист № <u>    </u> Раздела <u>4.2</u>	Всего листов выписки: <u>    </u>
Всего листов раздела <u>4.2</u> : <u>    </u>	Всего разделов: <u>    </u>
<b>24.06.2021 № 99/2021/400650064</b>	
Кадастровый номер: <b>78:42:0016202:7</b>	

Номер точки	Координаты, м		Описание закрепления на местности	Средняя квадратическая погрешность определения координат характерных точек границы части земельного участка, м
	X	Y		
1	2	3	4	5
581	66915	121430.04	данные отсутствуют	данные отсутствуют
581	66915	121430.04	данные отсутствуют	данные отсутствуют
582	66914.36	121427.8	данные отсутствуют	данные отсутствуют
582	66914.36	121427.8	данные отсутствуют	данные отсутствуют
582	66914.36	121427.8	данные отсутствуют	данные отсутствуют
583	66913.57	121425.6	данные отсутствуют	данные отсутствуют
583	66913.57	121425.6	данные отсутствуют	данные отсутствуют
583	66913.57	121425.6	данные отсутствуют	данные отсутствуют
584	66912.63	121423.47	данные отсутствуют	данные отсутствуют
584	66912.63	121423.47	данные отсутствуют	данные отсутствуют
584	66912.63	121423.47	данные отсутствуют	данные отсутствуют
585	66911.54	121421.4	данные отсутствуют	данные отсутствуют
585	66911.54	121421.4	данные отсутствуют	данные отсутствуют
585	66911.54	121421.4	данные отсутствуют	данные отсутствуют
586	66910.32	121419.41	данные отсутствуют	данные отсутствуют
586	66910.32	121419.41	данные отсутствуют	данные отсутствуют
586	66910.32	121419.41	данные отсутствуют	данные отсутствуют

Государственный регистратор	ФГИС ЕГРН
полное наименование должности	подпись
	инициалы, фамилия

М.П.

Выписка из Единого государственного реестра недвижимости об объекте недвижимости  
**Сведения о частях земельного участка**

<b>Земельный участок</b>	
Лист № <u>    </u> Раздела <u>4.2</u>	Всего листов выписки: <u>    </u>
(вид объекта недвижимости)	
Всего листов раздела <u>4.2</u> : <u>    </u>	Всего разделов: <u>    </u>
<b>24.06.2021 № 99/2021/400650064</b>	
Кадастровый номер:	<b>78:42:0016202:7</b>

Номер точки	Координаты, м		Описание закрепления на местности	Средняя квадратическая погрешность определения координат характерных точек границы части земельного участка, м
	X	Y		
1	2	3	4	5
587	66908.96	121417.51	данные отсутствуют	данные отсутствуют
587	66908.96	121417.51	данные отсутствуют	данные отсутствуют
587	66908.96	121417.51	данные отсутствуют	данные отсутствуют
588	66907.48	121415.71	данные отсутствуют	данные отсутствуют
588	66907.48	121415.71	данные отсутствуют	данные отсутствуют
588	66907.48	121415.71	данные отсутствуют	данные отсутствуют
589	66905.88	121414.01	данные отсутствуют	данные отсутствуют
589	66905.88	121414.01	данные отсутствуют	данные отсутствуют
589	66905.88	121414.01	данные отсутствуют	данные отсутствуют
590	66904.17	121412.42	данные отсутствуют	данные отсутствуют
590	66904.17	121412.42	данные отсутствуют	данные отсутствуют
590	66904.17	121412.42	данные отсутствуют	данные отсутствуют
591	66902.35	121410.96	данные отсутствуют	данные отсутствуют
591	66902.35	121410.96	данные отсутствуют	данные отсутствуют
591	66902.35	121410.96	данные отсутствуют	данные отсутствуют
592	66900.44	121409.62	данные отсутствуют	данные отсутствуют
592	66900.44	121409.62	данные отсутствуют	данные отсутствуют

Государственный регистратор	ФГИС ЕГРН
полное наименование должности	подпись
	инициалы, фамилия

М.П.



Выписка из Единого государственного реестра недвижимости об объекте недвижимости  
**Сведения о частях земельного участка**

<b>Земельный участок</b>	
(вид объекта недвижимости)	
Лист № <u>    </u> Раздела <u>4.2</u>	Всего листов раздела <u>4.2</u> : <u>    </u>
Всего листов выписки: <u>    </u>	
<b>24.06.2021 № 99/2021/400650064</b>	
Кадастровый номер: <b>78:42:0016202:7</b>	

Номер точки	Координаты, м		Описание закрепления на местности	Средняя квадратическая погрешность определения координат характерных точек границы части земельного участка, м
	X	Y		
1	2	3	4	5
592	66900.44	121409.62	данные отсутствуют	данные отсутствуют
593	66898.44	121408.42	данные отсутствуют	данные отсутствуют
593	66898.44	121408.42	данные отсутствуют	данные отсутствуют
593	66898.44	121408.42	данные отсутствуют	данные отсутствуют
594	66896.36	121407.35	данные отсутствуют	данные отсутствуют
594	66896.36	121407.35	данные отсутствуют	данные отсутствуют
594	66896.36	121407.35	данные отсутствуют	данные отсутствуют
595	66894.21	121406.43	данные отсутствуют	данные отсутствуют
595	66894.21	121406.43	данные отсутствуют	данные отсутствуют
595	66894.21	121406.43	данные отсутствуют	данные отсутствуют
596	66892.01	121405.66	данные отсутствуют	данные отсутствуют
596	66892.01	121405.66	данные отсутствуют	данные отсутствуют
596	66892.01	121405.66	данные отсутствуют	данные отсутствуют
597	66889.76	121405.04	данные отсутствуют	данные отсутствуют
597	66889.76	121405.04	данные отсутствуют	данные отсутствуют
597	66889.76	121405.04	данные отсутствуют	данные отсутствуют
598	66887.47	121404.58	данные отсутствуют	данные отсутствуют

Государственный регистратор	ФГИС ЕГРН
полное наименование должности	инициалы, фамилия
	подпись
	М.П.

Выписка из Единого государственного реестра недвижимости об объекте недвижимости  
**Сведения о частях земельного участка**

<b>Земельный участок</b>	
Лист № <u>4.2</u> Раздела <u>4.2</u>	Всего листов выписки: _____
Всего листов раздела <u>4.2</u> : _____	Всего разделов: _____
<b>24.06.2021 № 99/2021/400650064</b>	
Кадастровый номер: <b>78:42:0016202:7</b>	

(вид объекта недвижимости)

Номер точки	Координаты, м		Описание закрепления на местности	Средняя квадратическая погрешность определения координат характерных точек границы части земельного участка, м
	X	Y		
1	2	3	4	5
598	66887.47	121404.58	данные отсутствуют	данные отсутствуют
598	66887.47	121404.58	данные отсутствуют	данные отсутствуют
599	66885.16	121404.27	данные отсутствуют	данные отсутствуют
599	66885.16	121404.27	данные отсутствуют	данные отсутствуют
599	66885.16	121404.27	данные отсутствуют	данные отсутствуют
600	66882.83	121404.12	данные отсутствуют	данные отсутствуют
600	66882.83	121404.12	данные отсутствуют	данные отсутствуют
600	66882.83	121404.12	данные отсутствуют	данные отсутствуют
601	66880.5	121404.14	данные отсутствуют	данные отсутствуют
601	66880.5	121404.14	данные отсутствуют	данные отсутствуют
601	66880.5	121404.14	данные отсутствуют	данные отсутствуют
602	66846.85	121406.95	данные отсутствуют	данные отсутствуют
602	66846.85	121406.95	данные отсутствуют	данные отсутствуют
602	66846.85	121406.95	данные отсутствуют	данные отсутствуют
603	66770.18	121390.09	данные отсутствуют	данные отсутствуют
603	66770.18	121390.09	данные отсутствуют	данные отсутствуют
603	66770.18	121390.09	данные отсутствуют	данные отсутствуют

Государственный регистратор	ФГИС ЕГРН
полное наименование должности	инициалы, фамилия
	подпись
	М.П.

Выписка из Единого государственного реестра недвижимости об объекте недвижимости  
**Сведения о частях земельного участка**

<b>Земельный участок</b>	
(вид объекта недвижимости)	
Лист № <u>   </u> Раздела <u>4.2</u>	Всего листов раздела <u>4.2</u> : <u>   </u>
Всего листов выписки: <u>   </u>	
<b>24.06.2021 № 99/2021/400650064</b>	
Кадастровый номер: <b>78:42:0016202:7</b>	

Номер точки	Координаты, м		Описание закрепления на местности	Средняя квадратическая погрешность определения координат характерных точек границы части земельного участка, м
	X	Y		
1	2	3	4	5
604	66742.62	121371.5	данные отсутствуют	данные отсутствуют
604	66742.62	121371.5	данные отсутствуют	данные отсутствуют
604	66742.62	121371.5	данные отсутствуют	данные отсутствуют
605	66698.25	121315.9	данные отсутствуют	данные отсутствуют
605	66698.25	121315.9	данные отсутствуют	данные отсутствуют
605	66698.25	121315.9	данные отсутствуют	данные отсутствуют
606	66680.28	121253.58	данные отсутствуют	данные отсутствуют
606	66680.28	121253.58	данные отсутствуют	данные отсутствуют
606	66680.28	121253.58	данные отсутствуют	данные отсутствуют
607	66680.12	121252.53	данные отсутствуют	данные отсутствуют
607	66680.12	121252.53	данные отсутствуют	данные отсутствуют
607	66680.12	121252.53	данные отсутствуют	данные отсутствуют
608	66679.82	121251.51	данные отсутствуют	данные отсутствуют
608	66679.82	121251.51	данные отсутствуют	данные отсутствуют
608	66679.82	121251.51	данные отсутствуют	данные отсутствуют
609	66679.37	121250.54	данные отсутствуют	данные отсутствуют
609	66679.37	121250.54	данные отсутствуют	данные отсутствуют

Государственный регистратор	ФГИС ЕГРН
полное наименование должности	инициалы, фамилия
	подпись
	М.П.

Выписка из Единого государственного реестра недвижимости об объекте недвижимости  
**Сведения о частях земельного участка**

<b>Земельный участок</b>	
(вид объекта недвижимости)	
Лист № <u>    </u> Раздела <u>4.2</u>	Всего листов раздела <u>4.2</u> : <u>    </u>
Всего листов выписки: <u>    </u>	
<b>24.06.2021 № 99/2021/400650064</b>	
Кадастровый номер: <b>78:42:0016202:7</b>	

Номер точки	Координаты, м		Описание закрепления на местности	Средняя квадратическая погрешность определения координат характерных точек границы части земельного участка, м
	X	Y		
1	2	3	4	5
609	66679.37	121250.54	данные отсутствуют	данные отсутствуют
610	66678.79	121249.65	данные отсутствуют	данные отсутствуют
610	66678.79	121249.65	данные отсутствуют	данные отсутствуют
610	66678.79	121249.65	данные отсутствуют	данные отсутствуют
611	66678.1	121248.85	данные отсутствуют	данные отсутствуют
611	66678.1	121248.85	данные отсутствуют	данные отсутствуют
611	66678.1	121248.85	данные отсутствуют	данные отсутствуют
612	66677.29	121248.16	данные отсутствуют	данные отсутствуют
612	66677.29	121248.16	данные отсутствуют	данные отсутствуют
612	66677.29	121248.16	данные отсутствуют	данные отсутствуют
613	66676.4	121247.59	данные отсутствуют	данные отсутствуют
613	66676.4	121247.59	данные отсутствуют	данные отсутствуют
613	66676.4	121247.59	данные отсутствуют	данные отсутствуют
614	66675.43	121247.15	данные отсутствуют	данные отсутствуют
614	66675.43	121247.15	данные отсутствуют	данные отсутствуют
614	66675.43	121247.15	данные отсутствуют	данные отсутствуют
615	66674.41	121246.85	данные отсутствуют	данные отсутствуют

Государственный регистратор	ФГИС ЕГРН
полное наименование должности	подпись
	инициалы, фамилия

М.П.

Выписка из Единого государственного реестра недвижимости об объекте недвижимости  
**Сведения о частях земельного участка**

<b>Земельный участок</b>	
Лист № <u>    </u> Раздела <u>4.2</u>	Всего листов раздела <u>4.2</u> : <u>    </u>
(вид объекта недвижимости)	
Всего листов раздела <u>4.2</u> : <u>    </u>	Всего листов выписки: <u>    </u>
<b>24.06.2021 № 99/2021/400650064</b>	
Кадастровый номер: <b>78:42:0016202:7</b>	

Номер точки	Координаты, м		Описание закрепления на местности	Средняя квадратическая погрешность определения координат характерных точек границы части земельного участка, м
	X	Y		
1	2	3	4	5
615	66674.41	121246.85	данные отсутствуют	данные отсутствуют
615	66674.41	121246.85	данные отсутствуют	данные отсутствуют
616	66673.36	121246.7	данные отсутствуют	данные отсутствуют
616	66673.36	121246.7	данные отсутствуют	данные отсутствуют
616	66673.36	121246.7	данные отсутствуют	данные отсутствуют
617	66672.3	121246.7	данные отсутствуют	данные отсутствуют
617	66672.3	121246.7	данные отсутствуют	данные отсутствуют
617	66672.3	121246.7	данные отсутствуют	данные отсутствуют
618	66671.25	121246.85	данные отсутствуют	данные отсутствуют
618	66671.25	121246.85	данные отсутствуют	данные отсутствуют
618	66671.25	121246.85	данные отсутствуют	данные отсутствуют
619	66670.23	121247.15	данные отсутствуют	данные отсутствуют
619	66670.23	121247.15	данные отсутствуют	данные отсутствуют
619	66670.23	121247.15	данные отсутствуют	данные отсутствуют
620	66669.27	121247.59	данные отсутствуют	данные отсутствуют
620	66669.27	121247.59	данные отсутствуют	данные отсутствуют
620	66669.27	121247.59	данные отсутствуют	данные отсутствуют

Государственный регистратор	ФГИС ЕГРН
полное наименование должности	инициалы, фамилия
	подпись
	М.П.

Выписка из Единого государственного реестра недвижимости об объекте недвижимости  
**Сведения о частях земельного участка**

<b>Земельный участок</b>	
(вид объекта недвижимости)	
Лист № <u>    </u> Раздела <u>4.2</u>	Всего листов раздела <u>4.2</u> : <u>    </u>
Всего листов выписки: <u>    </u>	
<b>24.06.2021 № 99/2021/400650064</b>	
Кадастровый номер: <b>78:42:0016202:7</b>	

Номер точки	Координаты, м		Описание закрепления на местности	Средняя квадратическая погрешность определения координат характерных точек границы части земельного участка, м
	X	Y		
1	2	3	4	5
621	66668.37	121248.16	данные отсутствуют	данные отсутствуют
621	66668.37	121248.16	данные отсутствуют	данные отсутствуют
621	66668.37	121248.16	данные отсутствуют	данные отсутствуют
622	66667.57	121248.86	данные отсутствуют	данные отсутствуют
622	66667.57	121248.86	данные отсутствуют	данные отсутствуют
622	66667.57	121248.86	данные отсутствуют	данные отсутствуют
623	66666.87	121249.66	данные отсутствуют	данные отсутствуют
623	66666.87	121249.66	данные отсутствуют	данные отсутствуют
623	66666.87	121249.66	данные отсутствуют	данные отсутствуют
624	66666.29	121250.55	данные отсутствуют	данные отсутствуют
624	66666.29	121250.55	данные отсутствуют	данные отсутствуют
624	66666.29	121250.55	данные отсутствуют	данные отсутствуют
625	66665.85	121251.51	данные отсутствуют	данные отсутствуют
625	66665.85	121251.51	данные отсутствуют	данные отсутствуют
625	66665.85	121251.51	данные отсутствуют	данные отсутствуют
626	66665.55	121252.53	данные отсутствуют	данные отсутствуют
626	66665.55	121252.53	данные отсутствуют	данные отсутствуют

Государственный регистратор		ФГИС ЕГРН	
полное наименование должности		инициалы, фамилия	
		подпись	
		М.П.	

Выписка из Единого государственного реестра недвижимости об объекте недвижимости  
**Сведения о частях земельного участка**

<b>Земельный участок</b>	
(вид объекта недвижимости)	
Лист № <u>4.2</u> Раздела <u>4.2</u>	Всего листов раздела <u>4.2</u> : _____
Всего листов раздела <u>4.2</u> : _____	Всего листов выписки: _____
<b>24.06.2021 № 99/2021/400650064</b>	
Кадастровый номер: <b>78:42:0016202:7</b>	

Номер точки	Координаты, м		Описание закрепления на местности	Средняя квадратическая погрешность определения координат характерных точек границы части земельного участка, м
	X	Y		
1	2	3	4	5
626	66665.55	121252.53	данные отсутствуют	данные отсутствуют
627	66665.39	121253.58	данные отсутствуют	данные отсутствуют
627	66665.39	121253.58	данные отсутствуют	данные отсутствуют
627	66665.39	121253.58	данные отсутствуют	данные отсутствуют
628	66665.39	121254.64	данные отсутствуют	данные отсутствуют
628	66665.39	121254.64	данные отсутствуют	данные отсутствуют
628	66665.39	121254.64	данные отсутствуют	данные отсутствуют
629	66949.4	121836.16	данные отсутствуют	данные отсутствуют
629	66949.4	121836.16	данные отсутствуют	данные отсутствуют
629	66949.4	121836.16	данные отсутствуют	данные отсутствуют
629	66949.4	121836.16	данные отсутствуют	данные отсутствуют
630	66962.05	121837.76	данные отсутствуют	данные отсутствуют
630	66962.05	121837.76	данные отсутствуют	данные отсутствуют
630	66962.05	121837.76	данные отсутствуют	данные отсутствуют
630	66962.05	121837.76	данные отсутствуют	данные отсутствуют
630	66962.05	121837.76	данные отсутствуют	данные отсутствуют

Государственный регистратор		ФГИС ЕГРН	
полное наименование должности		инициалы, фамилия	
		подпись	
		М.П.	

Выписка из Единого государственного реестра недвижимости об объекте недвижимости  
**Сведения о частях земельного участка**

<b>Земельный участок</b>	
(вид объекта недвижимости)	
Лист № <u>    </u> Раздела <u>4.2</u>	Всего листов выписки: <u>    </u>
Всего листов раздела <u>4.2</u> : <u>    </u>	Всего разделов: <u>    </u>
<b>24.06.2021 № 99/2021/400650064</b>	
Кадастровый номер: <b>78:42:0016202:7</b>	

Номер точки	Координаты, м		Описание закрепления на местности	Средняя квадратическая погрешность определения координат характерных точек границы части земельного участка, м
	X	Y		
1	2	3	4	5
630	66962.05	121837.76	данные отсутствуют	данные отсутствуют
630	66962.05	121837.76	данные отсутствуют	данные отсутствуют
630	66962.05	121837.76	данные отсутствуют	данные отсутствуют
630	66962.05	121837.76	данные отсутствуют	данные отсутствуют
631	66962.83	121837.86	данные отсутствуют	данные отсутствуют
631	66962.83	121837.86	данные отсутствуют	данные отсутствуют
631	66962.83	121837.86	данные отсутствуют	данные отсутствуют
631	66962.83	121837.86	данные отсутствуют	данные отсутствуют
631	66962.83	121837.86	данные отсутствуют	данные отсутствуют
631	66962.83	121837.86	данные отсутствуют	данные отсутствуют
631	66962.83	121837.86	данные отсутствуют	данные отсутствуют
631	66962.83	121837.86	данные отсутствуют	данные отсутствуют
631	66962.83	121837.86	данные отсутствуют	данные отсутствуют
631	66962.83	121837.86	данные отсутствуют	данные отсутствуют
632	66963.62	121837.83	данные отсутствуют	данные отсутствуют
632	66963.62	121837.83	данные отсутствуют	данные отсутствуют
632	66963.62	121837.83	данные отсутствуют	данные отсутствуют
632	66963.62	121837.83	данные отсутствуют	данные отсутствуют

Государственный регистратор		ФГИС ЕГРН	
полное наименование должности		инициалы, фамилия	
		подпись	
		М.П.	



Выписка из Единого государственного реестра недвижимости об объекте недвижимости  
**Сведения о частях земельного участка**

<b>Земельный участок</b>	
(вид объекта недвижимости)	
Лист № <u>    </u> Раздела <u>4.2</u>	Всего листов раздела <u>4.2</u> : <u>    </u>
Всего листов выписки: <u>    </u>	
<b>24.06.2021 № 99/2021/400650064</b>	
Кадастровый номер: <b>78:42:0016202:7</b>	

Номер точки	Координаты, м		Описание закрепления на местности	Средняя квадратическая погрешность определения координат характерных точек границы части земельного участка, м
	X	Y		
1	2	3	4	5
632	66963.62	121837.83	данные отсутствуют	данные отсутствуют
632	66963.62	121837.83	данные отсутствуют	данные отсутствуют
632	66963.62	121837.83	данные отсутствуют	данные отсутствуют
632	66963.62	121837.83	данные отсутствуют	данные отсутствуют
632	66963.62	121837.83	данные отсутствуют	данные отсутствуют
633	66964.39	121837.67	данные отсутствуют	данные отсутствуют
633	66964.39	121837.67	данные отсутствуют	данные отсутствуют
633	66964.39	121837.67	данные отсутствуют	данные отсутствуют
633	66964.39	121837.67	данные отсутствуют	данные отсутствуют
633	66964.39	121837.67	данные отсутствуют	данные отсутствуют
633	66964.39	121837.67	данные отсутствуют	данные отсутствуют
633	66964.39	121837.67	данные отсутствуют	данные отсутствуют
633	66964.39	121837.67	данные отсутствуют	данные отсутствуют
633	66964.39	121837.67	данные отсутствуют	данные отсутствуют
634	66965.13	121837.38	данные отсутствуют	данные отсутствуют
634	66965.13	121837.38	данные отсутствуют	данные отсутствуют
634	66965.13	121837.38	данные отсутствуют	данные отсутствуют

Государственный регистратор		ФГИС ЕГРН	
полное наименование должности		инициалы, фамилия	
		подпись	
		М.П.	

Выписка из Единого государственного реестра недвижимости об объекте недвижимости  
**Сведения о частях земельного участка**

(вид объекта недвижимости)		
Лист № <u>    </u> Раздела <u>4.2</u>	Всего листов раздела <u>4.2</u> : <u>    </u>	Всего листов выписки: <u>    </u>
<b>24.06.2021 № 99/2021/400650064</b>		
Кадастровый номер:		<b>78:42:0016202:7</b>

Номер точки	Координаты, м		Описание закрепления на местности	Средняя квадратическая погрешность определения координат характерных точек границы части земельного участка, м
	X	Y		
1	2	3	4	5
634	66965.13	121837.38	данные отсутствуют	данные отсутствуют
634	66965.13	121837.38	данные отсутствуют	данные отсутствуют
634	66965.13	121837.38	данные отсутствуют	данные отсутствуют
634	66965.13	121837.38	данные отсутствуют	данные отсутствуют
634	66965.13	121837.38	данные отсутствуют	данные отсутствуют
634	66965.13	121837.38	данные отсутствуют	данные отсутствуют
635	66965.81	121836.98	данные отсутствуют	данные отсутствуют
635	66965.81	121836.98	данные отсутствуют	данные отсутствуют
635	66965.81	121836.98	данные отсутствуют	данные отсутствуют
635	66965.81	121836.98	данные отсутствуют	данные отсутствуют
635	66965.81	121836.98	данные отсутствуют	данные отсутствуют
635	66965.81	121836.98	данные отсутствуют	данные отсутствуют
635	66965.81	121836.98	данные отсутствуют	данные отсутствуют
635	66965.81	121836.98	данные отсутствуют	данные отсутствуют
636	66966.41	121836.46	данные отсутствуют	данные отсутствуют
636	66966.41	121836.46	данные отсутствуют	данные отсутствуют

Государственный регистратор		ФГИС ЕГРН
полное наименование должности	подпись	инициалы, фамилия

М.П.

Выписка из Единого государственного реестра недвижимости об объекте недвижимости  
**Сведения о частях земельного участка**

<b>Земельный участок</b>	
Лист № <u>    </u> Раздела <u>4.2</u>	Всего листов раздела <u>4.2</u> : <u>    </u>
<b>24.06.2021 № 99/2021/400650064</b>	Всего листов выписки: <u>    </u>
Кадастровый номер:	<b>78:42:0016202:7</b>
(вид объекта недвижимости)	

Номер точки	Координаты, м		Описание закрепления на местности	Средняя квадратическая погрешность определения координат характерных точек границы части земельного участка, м
	X	Y		
1	2	3	4	5
636	66966.41	121836.46	данные отсутствуют	данные отсутствуют
636	66966.41	121836.46	данные отсутствуют	данные отсутствуют
636	66966.41	121836.46	данные отсутствуют	данные отсутствуют
636	66966.41	121836.46	данные отсутствуют	данные отсутствуют
636	66966.41	121836.46	данные отсутствуют	данные отсутствуют
636	66966.41	121836.46	данные отсутствуют	данные отсутствуют
636	66966.41	121836.46	данные отсутствуют	данные отсутствуют
637	66966.91	121835.85	данные отсутствуют	данные отсутствуют
637	66966.91	121835.85	данные отсутствуют	данные отсутствуют
637	66966.91	121835.85	данные отсутствуют	данные отсутствуют
637	66966.91	121835.85	данные отсутствуют	данные отсутствуют
637	66966.91	121835.85	данные отсутствуют	данные отсутствуют
637	66966.91	121835.85	данные отсутствуют	данные отсутствуют
637	66966.91	121835.85	данные отсутствуют	данные отсутствуют
637	66966.91	121835.85	данные отсутствуют	данные отсутствуют
638	66967.31	121835.17	данные отсутствуют	данные отсутствуют

Государственный регистратор	ФГИС ЕГРН
полное наименование должности	инициалы, фамилия
	подпись
	М.П.

Выписка из Единого государственного реестра недвижимости об объекте недвижимости  
**Сведения о частях земельного участка**

<b>Земельный участок</b>	
(вид объекта недвижимости)	
Лист № <u>    </u> Раздела <u>4.2</u>	Всего листов раздела <u>4.2</u> : <u>    </u>
Всего листов выписки: <u>    </u>	
<b>24.06.2021 № 99/2021/400650064</b>	
Кадастровый номер: <b>78:42:0016202:7</b>	

Номер точки	Координаты, м		Описание закрепления на местности	Средняя квадратическая погрешность определения координат характерных точек границы части земельного участка, м
	X	Y		
1	2	3	4	5
638	66967.31	121835.17	данные отсутствуют	данные отсутствуют
638	66967.31	121835.17	данные отсутствуют	данные отсутствуют
638	66967.31	121835.17	данные отсутствуют	данные отсутствуют
638	66967.31	121835.17	данные отсутствуют	данные отсутствуют
638	66967.31	121835.17	данные отсутствуют	данные отсутствуют
638	66967.31	121835.17	данные отсутствуют	данные отсутствуют
638	66967.31	121835.17	данные отсутствуют	данные отсутствуют
639	66967.59	121834.43	данные отсутствуют	данные отсутствуют
639	66967.59	121834.43	данные отсутствуют	данные отсутствуют
639	66967.59	121834.43	данные отсутствуют	данные отсутствуют
639	66967.59	121834.43	данные отсутствуют	данные отсутствуют
639	66967.59	121834.43	данные отсутствуют	данные отсутствуют
639	66967.59	121834.43	данные отсутствуют	данные отсутствуют
639	66967.59	121834.43	данные отсутствуют	данные отсутствуют
639	66967.59	121834.43	данные отсутствуют	данные отсутствуют
639	66967.59	121834.43	данные отсутствуют	данные отсутствуют

Государственный регистратор		ФГИС ЕГРН	
полное наименование должности		инициалы, фамилия	
		подпись	
		М.П.	

Выписка из Единого государственного реестра недвижимости об объекте недвижимости  
**Сведения о частях земельного участка**

<b>Земельный участок</b>	
(вид объекта недвижимости)	
Лист № <u>    </u> Раздела <u>4.2</u>	Всего листов раздела <u>4.2</u> : <u>    </u>
Всего листов выписки: <u>    </u>	
<b>24.06.2021 № 99/2021/400650064</b>	
Кадастровый номер: <b>78:42:0016202:7</b>	

Номер точки	Координаты, м		Описание закрепления на местности	Средняя квадратическая погрешность определения координат характерных точек границы части земельного участка, м
	X	Y		
1	2	3	4	5
640	66967.74	121833.66	данные отсутствуют	данные отсутствуют
640	66967.74	121833.66	данные отсутствуют	данные отсутствуют
640	66967.74	121833.66	данные отсутствуют	данные отсутствуют
640	66967.74	121833.66	данные отсутствуют	данные отсутствуют
640	66967.74	121833.66	данные отсутствуют	данные отсутствуют
640	66967.74	121833.66	данные отсутствуют	данные отсутствуют
640	66967.74	121833.66	данные отсутствуют	данные отсутствуют
640	66967.74	121833.66	данные отсутствуют	данные отсутствуют
640	66967.74	121833.66	данные отсутствуют	данные отсутствуют
641	66968.2	121831.83	данные отсутствуют	данные отсутствуют
641	66968.2	121831.83	данные отсутствуют	данные отсутствуют
641	66968.2	121831.83	данные отсутствуют	данные отсутствуют
641	66968.2	121831.83	данные отсутствуют	данные отсутствуют
641	66968.2	121831.83	данные отсутствуют	данные отсутствуют
641	66968.2	121831.83	данные отсутствуют	данные отсутствуют
641	66968.2	121831.83	данные отсутствуют	данные отсутствуют

Государственный регистратор		ФГИС ЕГРН	
полное наименование должности		инициалы, фамилия	
		подпись	
		М.П.	

Выписка из Единого государственного реестра недвижимости об объекте недвижимости  
Сведения о частях земельного участка

Земельный участок	
(вид объекта недвижимости)	
Лист № <u>    </u> Раздела <u>4.2</u>	Всего листов выписки: <u>    </u>
Всего листов раздела <u>4.2</u> : <u>    </u>	Всего разделов: <u>    </u>
<b>24.06.2021 № 99/2021/400650064</b>	
Кадастровый номер: <b>78:42:0016202:7</b>	

Номер точки	Координаты, м		Описание закрепления на местности	Средняя квадратическая погрешность определения координат характерных точек границы части земельного участка, м
	X	Y		
1	2	3	4	5
641	66968.2	121831.83	данные отсутствуют	данные отсутствуют
642	66968.53	121829.96	данные отсутствуют	данные отсутствуют
642	66968.53	121829.96	данные отсутствуют	данные отсутствуют
642	66968.53	121829.96	данные отсутствуют	данные отсутствуют
642	66968.53	121829.96	данные отсутствуют	данные отсутствуют
642	66968.53	121829.96	данные отсутствуют	данные отсутствуют
642	66968.53	121829.96	данные отсутствуют	данные отсутствуют
642	66968.53	121829.96	данные отсутствуют	данные отсутствуют
642	66968.53	121829.96	данные отсутствуют	данные отсутствуют
642	66968.53	121829.96	данные отсутствуют	данные отсутствуют
642	66968.53	121829.96	данные отсутствуют	данные отсутствуют
643	66968.71	121828.08	данные отсутствуют	данные отсутствуют
643	66968.71	121828.08	данные отсутствуют	данные отсутствуют
643	66968.71	121828.08	данные отсутствуют	данные отсутствуют
643	66968.71	121828.08	данные отсутствуют	данные отсутствуют
643	66968.71	121828.08	данные отсутствуют	данные отсутствуют
643	66968.71	121828.08	данные отсутствуют	данные отсутствуют
643	66968.71	121828.08	данные отсутствуют	данные отсутствуют
643	66968.71	121828.08	данные отсутствуют	данные отсутствуют
Государственный регистратор				ФГИС ЕГРН
полное наименование должности			подпись	инициалы, фамилия

М.П.

Выписка из Единого государственного реестра недвижимости об объекте недвижимости  
**Сведения о частях земельного участка**

<b>Земельный участок</b>	
(вид объекта недвижимости)	
Лист № <u>    </u> Раздела <u>4.2</u>	Всего листов раздела <u>4.2</u> : <u>    </u>
Всего листов выписки: <u>    </u>	
<b>24.06.2021 № 99/2021/400650064</b>	
Кадастровый номер: <b>78:42:0016202:7</b>	

Номер точки	Координаты, м		Описание закрепления на местности	Средняя квадратическая погрешность определения координат характерных точек границы части земельного участка, м
	X	Y		
1	2	3	4	5
643	66968.71	121828.08	данные отсутствуют	данные отсутствуют
643	66968.71	121828.08	данные отсутствуют	данные отсутствуют
644	66968.74	121826.2	данные отсутствуют	данные отсутствуют
644	66968.74	121826.2	данные отсутствуют	данные отсутствуют
644	66968.74	121826.2	данные отсутствуют	данные отсутствуют
644	66968.74	121826.2	данные отсутствуют	данные отсутствуют
644	66968.74	121826.2	данные отсутствуют	данные отсутствуют
644	66968.74	121826.2	данные отсутствуют	данные отсутствуют
644	66968.74	121826.2	данные отсутствуют	данные отсутствуют
644	66968.74	121826.2	данные отсутствуют	данные отсутствуют
644	66968.74	121826.2	данные отсутствуют	данные отсутствуют
644	66968.74	121826.2	данные отсутствуют	данные отсутствуют
645	66968.62	121824.31	данные отсутствуют	данные отсутствуют
645	66968.62	121824.31	данные отсутствуют	данные отсутствуют
645	66968.62	121824.31	данные отсутствуют	данные отсутствуют
645	66968.62	121824.31	данные отсутствуют	данные отсутствуют
645	66968.62	121824.31	данные отсутствуют	данные отсутствуют
645	66968.62	121824.31	данные отсутствуют	данные отсутствуют

Государственный регистратор		ФГИС ЕГРН	
полное наименование должности		инициалы, фамилия	
		подпись	
		М.П.	

Выписка из Единого государственного реестра недвижимости об объекте недвижимости  
**Сведения о частях земельного участка**

<b>Земельный участок</b>	
(вид объекта недвижимости)	
Лист № <u>    </u> Раздела <u>4.2</u>	Всего листов раздела <u>4.2</u> : <u>    </u>
Всего листов выписки: <u>    </u>	
<b>24.06.2021 № 99/2021/400650064</b>	
Кадастровый номер: <b>78:42:0016202:7</b>	

Номер точки	Координаты, м		Описание закрепления на местности	Средняя квадратическая погрешность определения координат характерных точек границы части земельного участка, м
	X	Y		
1	2	3	4	5
645	66968.62	121824.31	данные отсутствуют	данные отсутствуют
645	66968.62	121824.31	данные отсутствуют	данные отсутствуют
645	66968.62	121824.31	данные отсутствуют	данные отсутствуют
646	66968.36	121822.44	данные отсутствуют	данные отсутствуют
646	66968.36	121822.44	данные отсутствуют	данные отсутствуют
646	66968.36	121822.44	данные отсутствуют	данные отсутствуют
646	66968.36	121822.44	данные отсутствуют	данные отсутствуют
646	66968.36	121822.44	данные отсутствуют	данные отсутствуют
646	66968.36	121822.44	данные отсутствуют	данные отсутствуют
646	66968.36	121822.44	данные отсутствуют	данные отсутствуют
646	66968.36	121822.44	данные отсутствуют	данные отсутствуют
646	66968.36	121822.44	данные отсутствуют	данные отсутствуют
647	66967.95	121820.6	данные отсутствуют	данные отсутствуют
647	66967.95	121820.6	данные отсутствуют	данные отсутствуют
647	66967.95	121820.6	данные отсутствуют	данные отсутствуют
647	66967.95	121820.6	данные отсутствуют	данные отсутствуют
647	66967.95	121820.6	данные отсутствуют	данные отсутствуют

Государственный регистратор		ФГИС ЕГРН	
полное наименование должности		инициалы, фамилия	
		подпись	
		М.П.	



Выписка из Единого государственного реестра недвижимости об объекте недвижимости  
**Сведения о частях земельного участка**

<b>Земельный участок</b>	
(вид объекта недвижимости)	
Лист № <u>    </u> Раздела <u>4.2</u>	Всего листов раздела <u>4.2</u> : <u>    </u>
Всего листов выписки: <u>    </u>	
<b>24.06.2021 № 99/2021/400650064</b>	
Кадастровый номер: <b>78:42:0016202:7</b>	

Номер точки	Координаты, м		Описание закрепления на местности	Средняя квадратическая погрешность определения координат характерных точек границы части земельного участка, м
	X	Y		
1	2	3	4	5
647	66967.95	121820.6	данные отсутствуют	данные отсутствуют
647	66967.95	121820.6	данные отсутствуют	данные отсутствуют
647	66967.95	121820.6	данные отсутствуют	данные отсутствуют
647	66967.95	121820.6	данные отсутствуют	данные отсутствуют
648	66967.4	121818.79	данные отсутствуют	данные отсутствуют
648	66967.4	121818.79	данные отсутствуют	данные отсутствуют
648	66967.4	121818.79	данные отсутствуют	данные отсутствуют
648	66967.4	121818.79	данные отсутствуют	данные отсутствуют
648	66967.4	121818.79	данные отсутствуют	данные отсутствуют
648	66967.4	121818.79	данные отсутствуют	данные отсутствуют
648	66967.4	121818.79	данные отсутствуют	данные отсутствуют
648	66967.4	121818.79	данные отсутствуют	данные отсутствуют
649	66966.72	121817.03	данные отсутствуют	данные отсутствуют
649	66966.72	121817.03	данные отсутствуют	данные отсутствуют
649	66966.72	121817.03	данные отсутствуют	данные отсутствуют
649	66966.72	121817.03	данные отсутствуют	данные отсутствуют

Государственный регистратор	ФГИС ЕГРН
полное наименование должности	инициалы, фамилия
	подпись
	М.П.

Выписка из Единого государственного реестра недвижимости об объекте недвижимости  
**Сведения о частях земельного участка**

<b>Земельный участок</b>	
(вид объекта недвижимости)	
Лист № <u>    </u> Раздела <u>4.2</u>	Всего листов раздела <u>4.2</u> : <u>    </u>
Всего листов выписки: <u>    </u>	
<b>24.06.2021 № 99/2021/400650064</b>	
Кадастровый номер: <b>78:42:0016202:7</b>	

Номер точки	Координаты, м		Описание закрепления на местности	Средняя квадратическая погрешность определения координат характерных точек границы части земельного участка, м
	X	Y		
1	2	3	4	5
649	66966.72	121817.03	данные отсутствуют	данные отсутствуют
649	66966.72	121817.03	данные отсутствуют	данные отсутствуют
649	66966.72	121817.03	данные отсутствуют	данные отсутствуют
649	66966.72	121817.03	данные отсутствуют	данные отсутствуют
649	66966.72	121817.03	данные отсутствуют	данные отсутствуют
650	66965.89	121815.33	данные отсутствуют	данные отсутствуют
650	66965.89	121815.33	данные отсутствуют	данные отсутствуют
650	66965.89	121815.33	данные отсутствуют	данные отсутствуют
650	66965.89	121815.33	данные отсутствуют	данные отсутствуют
650	66965.89	121815.33	данные отсутствуют	данные отсутствуют
650	66965.89	121815.33	данные отсутствуют	данные отсутствуют
650	66965.89	121815.33	данные отсутствуют	данные отсутствуют
650	66965.89	121815.33	данные отсутствуют	данные отсутствуют
650	66965.89	121815.33	данные отсутствуют	данные отсутствуют
650	66965.89	121815.33	данные отсутствуют	данные отсутствуют
651	66964.94	121813.7	данные отсутствуют	данные отсутствуют
651	66964.94	121813.7	данные отсутствуют	данные отсутствуют
651	66964.94	121813.7	данные отсутствуют	данные отсутствуют

Государственный регистратор		ФГИС ЕГРН	
полное наименование должности		инициалы, фамилия	
		подпись	
		М.П.	

Выписка из Единого государственного реестра недвижимости об объекте недвижимости  
**Сведения о частях земельного участка**

<b>Земельный участок</b>	
(вид объекта недвижимости)	
Лист № <u>    </u> Раздела <u>4.2</u>	Всего листов раздела <u>4.2</u> : <u>    </u>
Всего листов выписки: <u>    </u>	Всего разделов: <u>    </u>
<b>24.06.2021 № 99/2021/400650064</b>	
Кадастровый номер: <b>78:42:0016202:7</b>	

Номер точки	Координаты, м		Описание закрепления на местности	Средняя квадратическая погрешность определения координат характерных точек границы части земельного участка, м
	X	Y		
1	2	3	4	5
651	66964.94	121813.7	данные отсутствуют	данные отсутствуют
651	66964.94	121813.7	данные отсутствуют	данные отсутствуют
651	66964.94	121813.7	данные отсутствуют	данные отсутствуют
651	66964.94	121813.7	данные отсутствуют	данные отсутствуют
651	66964.94	121813.7	данные отсутствуют	данные отсутствуют
651	66964.94	121813.7	данные отсутствуют	данные отсутствуют
652	66963.87	121812.15	данные отсутствуют	данные отсутствуют
652	66963.87	121812.15	данные отсутствуют	данные отсутствуют
652	66963.87	121812.15	данные отсутствуют	данные отсутствуют
652	66963.87	121812.15	данные отсутствуют	данные отсутствуют
652	66963.87	121812.15	данные отсутствуют	данные отсутствуют
652	66963.87	121812.15	данные отсутствуют	данные отсутствуют
652	66963.87	121812.15	данные отсутствуют	данные отсутствуют
652	66963.87	121812.15	данные отсутствуют	данные отсутствуют
652	66963.87	121812.15	данные отсутствуют	данные отсутствуют
653	66962.67	121810.68	данные отсутствуют	данные отсутствуют
653	66962.67	121810.68	данные отсутствуют	данные отсутствуют

<b>Государственный регистратор</b>	
полное наименование должности	подпись
ФГИС ЕГРН	инициалы, фамилия

М.П.

Выписка из Единого государственного реестра недвижимости об объекте недвижимости  
**Сведения о частях земельного участка**

<b>Земельный участок</b>	
Лист № <u>    </u> Раздела <u>4.2</u>	Всего листов выписки: <u>    </u>
(вид объекта недвижимости)	
Всего листов раздела <u>4.2</u> : <u>    </u>	Всего разделов: <u>    </u>
<b>24.06.2021 № 99/2021/400650064</b>	
Кадастровый номер: <b>78:42:0016202:7</b>	

Номер точки	Координаты, м		Описание закрепления на местности	Средняя квадратическая погрешность определения координат характерных точек границы части земельного участка, м
	X	Y		
1	2	3	4	5
653	66962.67	121810.68	данные отсутствуют	данные отсутствуют
653	66962.67	121810.68	данные отсутствуют	данные отсутствуют
653	66962.67	121810.68	данные отсутствуют	данные отсутствуют
654	66961.37	121809.32	данные отсутствуют	данные отсутствуют
654	66961.37	121809.32	данные отсутствуют	данные отсутствуют
654	66961.37	121809.32	данные отсутствуют	данные отсутствуют
654	66961.37	121809.32	данные отсутствуют	данные отсутствуют
654	66961.37	121809.32	данные отсутствуют	данные отсутствуют
655	66959.96	121808.06	данные отсутствуют	данные отсутствуют
655	66959.96	121808.06	данные отсутствуют	данные отсутствуют
655	66959.96	121808.06	данные отсутствуют	данные отсутствуют
655	66959.96	121808.06	данные отсутствуют	данные отсутствуют
655	66959.96	121808.06	данные отсутствуют	данные отсутствуют
655	66959.96	121808.06	данные отсутствуют	данные отсутствуют
656	66958.46	121806.91	данные отсутствуют	данные отсутствуют
656	66958.46	121806.91	данные отсутствуют	данные отсутствуют
656	66958.46	121806.91	данные отсутствуют	данные отсутствуют
656	66958.46	121806.91	данные отсутствуют	данные отсутствуют

Государственный регистратор	ФГИС ЕГРН
полное наименование должности	инициалы, фамилия
	подпись
	М.П.

Выписка из Единого государственного реестра недвижимости об объекте недвижимости  
**Сведения о частях земельного участка**

<b>Земельный участок</b>	
(вид объекта недвижимости)	
Лист № <u>    </u> Раздела <u>4.2</u>	Всего листов выписки: <u>    </u>
Всего листов раздела <u>4.2</u> : <u>    </u>	Всего разделов: <u>    </u>
<b>24.06.2021 № 99/2021/400650064</b>	
Кадастровый номер: <b>78:42:0016202:7</b>	

Номер точки	Координаты, м		Описание закрепления на местности	Средняя квадратическая погрешность определения координат характерных точек границы части земельного участка, м
	X	Y		
1	2	3	4	5
656	66958.46	121806.91	данные отсутствуют	данные отсутствуют
656	66958.46	121806.91	данные отсутствуют	данные отсутствуют
656	66958.46	121806.91	данные отсутствуют	данные отсутствуют
656	66958.46	121806.91	данные отсутствуют	данные отсутствуют
656	66958.46	121806.91	данные отсутствуют	данные отсутствуют
657	66956.88	121805.89	данные отсутствуют	данные отсутствуют
657	66956.88	121805.89	данные отсутствуют	данные отсутствуют
657	66956.88	121805.89	данные отсутствуют	данные отсутствуют
657	66956.88	121805.89	данные отсутствуют	данные отсутствуют
657	66956.88	121805.89	данные отсутствуют	данные отсутствуют
657	66956.88	121805.89	данные отсутствуют	данные отсутствуют
657	66956.88	121805.89	данные отсутствуют	данные отсутствуют
657	66956.88	121805.89	данные отсутствуют	данные отсутствуют
657	66956.88	121805.89	данные отсутствуют	данные отсутствуют
658	66954.36	121804.85	данные отсутствуют	данные отсутствуют
658	66954.36	121804.85	данные отсутствуют	данные отсутствуют
658	66954.36	121804.85	данные отсутствуют	данные отсутствуют

Государственный регистратор	ФГИС ЕГРН
полное наименование должности	инициалы, фамилия
	подпись
	М.П.

Выписка из Единого государственного реестра недвижимости об объекте недвижимости  
**Сведения о частях земельного участка**

<b>Земельный участок</b>	
Лист № <u>    </u> Раздела <u>4.2</u>	Всего листов раздела <u>4.2</u> : <u>    </u>
<b>24.06.2021 № 99/2021/400650064</b>	Всего листов выписки: <u>    </u>
Кадастровый номер:	<b>78:42:0016202:7</b>
(вид объекта недвижимости)	

Номер точки	Координаты, м		Описание закрепления на местности	Средняя квадратическая погрешность определения координат характерных точек границы части земельного участка, м
	X	Y		
1	2	3	4	5
658	66954.36	121804.85	данные отсутствуют	данные отсутствуют
658	66954.36	121804.85	данные отсутствуют	данные отсутствуют
658	66954.36	121804.85	данные отсутствуют	данные отсутствуют
658	66954.36	121804.85	данные отсутствуют	данные отсутствуют
658	66954.36	121804.85	данные отсутствуют	данные отсутствуют
659	66951.9	121803.69	данные отсутствуют	данные отсутствуют
659	66951.9	121803.69	данные отсутствуют	данные отсутствуют
659	66951.9	121803.69	данные отсутствуют	данные отсутствуют
659	66951.9	121803.69	данные отсутствуют	данные отсутствуют
660	66949.51	121802.39	данные отсутствуют	данные отсутствуют
660	66949.51	121802.39	данные отсутствуют	данные отсутствуют
660	66949.51	121802.39	данные отсутствуют	данные отсутствуют
660	66949.51	121802.39	данные отсутствуют	данные отсутствуют
660	66949.51	121802.39	данные отсутствуют	данные отсутствуют
661	66947.19	121800.96	данные отсутствуют	данные отсутствуют
661	66947.19	121800.96	данные отсутствуют	данные отсутствуют
661	66947.19	121800.96	данные отсутствуют	данные отсутствуют
661	66947.19	121800.96	данные отсутствуют	данные отсутствуют

Государственный регистратор	ФГИС ЕГРН
полное наименование должности	инициалы, фамилия
	подпись
	М.П.

Выписка из Единого государственного реестра недвижимости об объекте недвижимости  
**Сведения о частях земельного участка**

<b>Земельный участок</b>	
Лист № <u>    </u> Раздела <u>4.2</u>	Всего листов выписки: <u>    </u>
(вид объекта недвижимости)	
Всего листов раздела <u>4.2</u> : <u>    </u>	Всего разделов: <u>    </u>
<b>24.06.2021 № 99/2021/400650064</b>	
Кадастровый номер: <b>78:42:0016202:7</b>	

Номер точки	Координаты, м		Описание закрепления на местности	Средняя квадратическая погрешность определения координат характерных точек границы части земельного участка, м
	X	Y		
1	2	3	4	5
662	66944.96	121799.41	данные отсутствуют	данные отсутствуют
662	66944.96	121799.41	данные отсутствуют	данные отсутствуют
662	66944.96	121799.41	данные отсутствуют	данные отсутствуют
662	66944.96	121799.41	данные отсутствуют	данные отсутствуют
663	66942.81	121797.74	данные отсутствуют	данные отсутствуют
663	66942.81	121797.74	данные отсутствуют	данные отсутствуют
663	66942.81	121797.74	данные отсутствуют	данные отсутствуют
663	66942.81	121797.74	данные отсутствуют	данные отсутствуют
664	66940.76	121795.96	данные отсутствуют	данные отсутствуют
664	66940.76	121795.96	данные отсутствуют	данные отсутствуют
664	66940.76	121795.96	данные отсутствуют	данные отсутствуют
664	66940.76	121795.96	данные отсутствуют	данные отсутствуют
665	66938.81	121794.06	данные отсутствуют	данные отсутствуют
665	66938.81	121794.06	данные отсутствуют	данные отсутствуют
665	66938.81	121794.06	данные отсутствуют	данные отсутствуют
666	66936.96	121792.06	данные отсутствуют	данные отсутствуют

Государственный регистратор	ФГИС ЕГРН
полное наименование должности	подпись
	инициалы, фамилия

М.П.

Выписка из Единого государственного реестра недвижимости об объекте недвижимости  
**Сведения о частях земельного участка**

<b>Земельный участок</b>	
Лист № <u>    </u> Раздела <u>4.2</u>	Всего листов раздела <u>4.2</u> : <u>    </u>
(вид объекта недвижимости)	
Всего листов выписки: <u>    </u>	Всего разделов: <u>    </u>
<b>24.06.2021 № 99/2021/400650064</b>	
Кадастровый номер: <b>78:42:0016202:7</b>	

Номер точки	Координаты, м		Описание закрепления на местности	Средняя квадратическая погрешность определения координат характерных точек границы части земельного участка, м
	X	Y		
1	2	3	4	5
666	66936.96	121792.06	данные отсутствуют	данные отсутствуют
666	66936.96	121792.06	данные отсутствуют	данные отсутствуют
666	66936.96	121792.06	данные отсутствуют	данные отсутствуют
667	66935.23	121789.97	данные отсутствуют	данные отсутствуют
667	66935.23	121789.97	данные отсутствуют	данные отсутствуют
667	66935.23	121789.97	данные отсутствуют	данные отсутствуют
667	66935.23	121789.97	данные отсутствуют	данные отсутствуют
668	66933.61	121787.78	данные отсутствуют	данные отсутствуют
668	66933.61	121787.78	данные отсутствуют	данные отсутствуют
668	66933.61	121787.78	данные отсутствуют	данные отсутствуют
669	66932.11	121785.51	данные отсутствуют	данные отсутствуют
669	66932.11	121785.51	данные отсутствуют	данные отсутствуют
669	66932.11	121785.51	данные отсутствуют	данные отсутствуют
669	66932.11	121785.51	данные отсутствуют	данные отсутствуют
670	66930.74	121783.16	данные отсутствуют	данные отсутствуют
670	66930.74	121783.16	данные отсутствуют	данные отсутствуют

Государственный регистратор		ФГИС ЕГРН	
полное наименование должности		инициалы, фамилия	
		подпись	
		М.П.	



Выписка из Единого государственного реестра недвижимости об объекте недвижимости  
**Сведения о частях земельного участка**

<b>Земельный участок</b>	
Лист № <u>    </u> Раздела <u>4.2</u>	Всего листов раздела <u>4.2</u> : <u>    </u>
(вид объекта недвижимости)	
Всего листов раздела <u>4.2</u> : <u>    </u>	Всего листов выписки: <u>    </u>
<b>24.06.2021 № 99/2021/400650064</b>	
Кадастровый номер: <b>78:42:0016202:7</b>	

Номер точки	Координаты, м		Описание закрепления на местности	Средняя квадратическая погрешность определения координат характерных точек границы части земельного участка, м
	X	Y		
1	2	3	4	5
670	66930.74	121783.16	данные отсутствуют	данные отсутствуют
670	66930.74	121783.16	данные отсутствуют	данные отсутствуют
671	66929.5	121780.74	данные отсутствуют	данные отсутствуют
671	66929.5	121780.74	данные отсутствуют	данные отсутствуют
671	66929.5	121780.74	данные отсутствуют	данные отсутствуют
671	66929.5	121780.74	данные отсутствуют	данные отсутствуют
672	66928.4	121778.25	данные отсутствуют	данные отсутствуют
672	66928.4	121778.25	данные отсутствуют	данные отсутствуют
672	66928.4	121778.25	данные отсутствуют	данные отсутствуют
672	66928.4	121778.25	данные отсутствуют	данные отсутствуют
673	66927.43	121775.71	данные отсутствуют	данные отсутствуют
673	66927.43	121775.71	данные отсутствуют	данные отсутствуют
673	66927.43	121775.71	данные отсутствуют	данные отсутствуют
673	66927.43	121775.71	данные отсутствуют	данные отсутствуют
673	66927.43	121775.71	данные отсутствуют	данные отсутствуют
674	66926.61	121773.12	данные отсутствуют	данные отсутствуют

Государственный регистратор	ФГИС ЕГРН
полное наименование должности	подпись
	инициалы, фамилия

М.П.

Выписка из Единого государственного реестра недвижимости об объекте недвижимости  
**Сведения о частях земельного участка**

<b>Земельный участок</b>	
(вид объекта недвижимости)	
Лист № <u>    </u> Раздела <u>4.2</u>	Всего листов раздела <u>4.2</u> : <u>    </u>
Всего листов выписки: <u>    </u>	
<b>24.06.2021 № 99/2021/400650064</b>	
Кадастровый номер: <b>78:42:0016202:7</b>	

Номер точки	Координаты, м		Описание закрепления на местности	Средняя квадратическая погрешность определения координат характерных точек границы части земельного участка, м
	X	Y		
1	2	3	4	5
674	66926.61	121773.12	данные отсутствуют	данные отсутствуют
674	66926.61	121773.12	данные отсутствуют	данные отсутствуют
674	66926.61	121773.12	данные отсутствуют	данные отсутствуют
674	66926.61	121773.12	данные отсутствуют	данные отсутствуют
674	66926.61	121773.12	данные отсутствуют	данные отсутствуют
675	66918.24	121762.8	данные отсутствуют	данные отсутствуют
675	66918.24	121762.8	данные отсутствуют	данные отсутствуют
675	66918.24	121762.8	данные отсутствуют	данные отсутствуют
675	66918.24	121762.8	данные отсутствуют	данные отсутствуют
675	66918.24	121762.8	данные отсутствуют	данные отсутствуют
676	66861.62	121732.52	данные отсутствуют	данные отсутствуют
676	66861.62	121732.52	данные отсутствуют	данные отсутствуют
676	66861.62	121732.52	данные отсутствуют	данные отсутствуют
676	66861.62	121732.52	данные отсутствуют	данные отсутствуют
676	66861.62	121732.52	данные отсутствуют	данные отсутствуют
676	66861.62	121732.52	данные отсутствуют	данные отсутствуют

Государственный регистратор		ФГИС ЕГРН
полное наименование должности	подпись	инициалы, фамилия

М.П.

Выписка из Единого государственного реестра недвижимости об объекте недвижимости  
**Сведения о частях земельного участка**

<b>Земельный участок</b>	
(вид объекта недвижимости)	
Лист № <u>    </u> Раздела <u>4.2</u>	Всего листов выписки: <u>    </u>
Всего листов раздела <u>4.2</u> : <u>    </u>	Всего разделов: <u>    </u>
<b>24.06.2021 № 99/2021/400650064</b>	
Кадастровый номер: <b>78:42:0016202:7</b>	

Номер точки	Координаты, м		Описание закрепления на местности	Средняя квадратическая погрешность определения координат характерных точек границы части земельного участка, м
	X	Y		
1	2	3	4	5
677	66859.7	121732.61	данные отсутствуют	данные отсутствуют
677	66859.7	121732.61	данные отсутствуют	данные отсутствуют
677	66859.7	121732.61	данные отсутствуют	данные отсутствуют
677	66859.7	121732.61	данные отсутствуют	данные отсутствуют
677	66859.7	121732.61	данные отсутствуют	данные отсутствуют
677	66859.7	121732.61	данные отсутствуют	данные отсутствуют
678	66857.8	121732.86	данные отсутствуют	данные отсутствуют
678	66857.8	121732.86	данные отсутствуют	данные отсутствуют
678	66857.8	121732.86	данные отсутствуют	данные отсутствуют
678	66857.8	121732.86	данные отсутствуют	данные отсутствуют
678	66857.8	121732.86	данные отсутствуют	данные отсутствуют
678	66857.8	121732.86	данные отсутствуют	данные отсутствуют
679	66855.92	121733.25	данные отсутствуют	данные отсутствуют
679	66855.92	121733.25	данные отсутствуют	данные отсутствуют
679	66855.92	121733.25	данные отсутствуют	данные отсутствуют
679	66855.92	121733.25	данные отсутствуют	данные отсутствуют
679	66855.92	121733.25	данные отсутствуют	данные отсутствуют

Государственный регистратор		ФГИС ЕГРН	
полное наименование должности		инициалы, фамилия	
		подпись	
		М.П.	

Выписка из Единого государственного реестра недвижимости об объекте недвижимости  
**Сведения о частях земельного участка**

<b>Земельный участок</b>	
(вид объекта недвижимости)	
Лист № <u>    </u> Раздела <u>4.2</u>	Всего листов раздела <u>4.2</u> : <u>    </u>
Всего листов выписки: <u>    </u>	
<b>24.06.2021 № 99/2021/400650064</b>	
Кадастровый номер: <b>78:42:0016202:7</b>	

Номер точки	Координаты, м		Описание закрепления на местности	Средняя квадратическая погрешность определения координат характерных точек границы части земельного участка, м
	X	Y		
1	2	3	4	5
679	66855.92	121733.25	данные отсутствуют	данные отсутствуют
680	66854.08	121733.8	данные отсутствуют	данные отсутствуют
680	66854.08	121733.8	данные отсутствуют	данные отсутствуют
680	66854.08	121733.8	данные отсутствуют	данные отсутствуют
680	66854.08	121733.8	данные отсутствуют	данные отсутствуют
680	66854.08	121733.8	данные отсутствуют	данные отсутствуют
680	66854.08	121733.8	данные отсутствуют	данные отсутствуют
681	66852.29	121734.49	данные отсутствуют	данные отсутствуют
681	66852.29	121734.49	данные отсутствуют	данные отсутствуют
681	66852.29	121734.49	данные отсутствуют	данные отсутствуют
681	66852.29	121734.49	данные отсутствуют	данные отсутствуют
681	66852.29	121734.49	данные отсутствуют	данные отсутствуют
681	66852.29	121734.49	данные отсутствуют	данные отсутствуют
682	66850.56	121735.31	данные отсутствуют	данные отсутствуют
682	66850.56	121735.31	данные отсутствуют	данные отсутствуют
682	66850.56	121735.31	данные отсутствуют	данные отсутствуют
682	66850.56	121735.31	данные отсутствуют	данные отсутствуют

Государственный регистратор	ФГИС ЕГРН
полное наименование должности	инициалы, фамилия
	подпись
	М.П.

Выписка из Единого государственного реестра недвижимости об объекте недвижимости  
**Сведения о частях земельного участка**

<b>Земельный участок</b>	
(вид объекта недвижимости)	
Лист № <u>    </u> Раздела <u>4.2</u>	Всего листов выписки: <u>    </u>
Всего листов раздела <u>4.2</u> : <u>    </u>	Всего разделов: <u>    </u>
<b>24.06.2021 № 99/2021/400650064</b>	
Кадастровый номер: <b>78:42:0016202:7</b>	

Номер точки	Координаты, м		Описание закрепления на местности	Средняя квадратическая погрешность определения координат характерных точек границы части земельного участка, м
	X	Y		
1	2	3	4	5
682	66850.56	121735.31	данные отсутствуют	данные отсутствуют
682	66850.56	121735.31	данные отсутствуют	данные отсутствуют
683	66848.9	121736.27	данные отсутствуют	данные отсутствуют
683	66848.9	121736.27	данные отсутствуют	данные отсутствуют
683	66848.9	121736.27	данные отсутствуют	данные отсутствуют
683	66848.9	121736.27	данные отсутствуют	данные отсутствуют
683	66848.9	121736.27	данные отсутствуют	данные отсутствуют
683	66848.9	121736.27	данные отсутствуют	данные отсутствуют
684	66847.32	121737.36	данные отсутствуют	данные отсутствуют
684	66847.32	121737.36	данные отсутствуют	данные отсутствуют
684	66847.32	121737.36	данные отсутствуют	данные отсутствуют
684	66847.32	121737.36	данные отсутствуют	данные отсутствуют
684	66847.32	121737.36	данные отсутствуют	данные отсутствуют
684	66847.32	121737.36	данные отсутствуют	данные отсутствуют
684	66847.32	121737.36	данные отсутствуют	данные отсутствуют
685	66845.83	121738.58	данные отсутствуют	данные отсутствуют
685	66845.83	121738.58	данные отсутствуют	данные отсутствуют
685	66845.83	121738.58	данные отсутствуют	данные отсутствуют

Государственный регистратор		ФГИС ЕГРН	
полное наименование должности		инициалы, фамилия	
		подпись	
		М.П.	

Выписка из Единого государственного реестра недвижимости об объекте недвижимости  
**Сведения о частях земельного участка**

<b>Земельный участок</b>	
(вид объекта недвижимости)	
Лист № <u>    </u> Раздела <u>4.2</u>	Всего листов раздела <u>4.2</u> : <u>    </u>
Всего листов выписки: <u>    </u>	
<b>24.06.2021 № 99/2021/400650064</b>	
Кадастровый номер: <b>78:42:0016202:7</b>	

Номер точки	Координаты, м		Описание закрепления на местности	Средняя квадратическая погрешность определения координат характерных точек границы части земельного участка, м
	X	Y		
1	2	3	4	5
685	66845.83	121738.58	данные отсутствуют	данные отсутствуют
685	66845.83	121738.58	данные отсутствуют	данные отсутствуют
685	66845.83	121738.58	данные отсутствуют	данные отсутствуют
686	66844.44	121739.9	данные отсутствуют	данные отсутствуют
686	66844.44	121739.9	данные отсутствуют	данные отсутствуют
686	66844.44	121739.9	данные отсутствуют	данные отсутствуют
686	66844.44	121739.9	данные отсутствуют	данные отсутствуют
686	66844.44	121739.9	данные отсутствуют	данные отсутствуют
686	66844.44	121739.9	данные отсутствуют	данные отсутствуют
687	66843.16	121741.33	данные отсутствуют	данные отсутствуют
687	66843.16	121741.33	данные отсутствуют	данные отсутствуют
687	66843.16	121741.33	данные отсутствуют	данные отсутствуют
687	66843.16	121741.33	данные отсутствуют	данные отсутствуют
687	66843.16	121741.33	данные отсутствуют	данные отсутствуют
688	66842	121742.86	данные отсутствуют	данные отсутствуют
688	66842	121742.86	данные отсутствуют	данные отсутствуют

Государственный регистратор		ФГИС ЕГРН	
полное наименование должности		инициалы, фамилия	
		подпись	
		М.П.	

Выписка из Единого государственного реестра недвижимости об объекте недвижимости  
**Сведения о частях земельного участка**

<b>Земельный участок</b>	
(вид объекта недвижимости)	
Лист № <u>    </u> Раздела <u>4.2</u>	Всего листов раздела <u>4.2</u> : <u>    </u>
Всего листов выписки: <u>    </u>	
<b>24.06.2021 № 99/2021/400650064</b>	
Кадастровый номер: <b>78:42:0016202:7</b>	

Номер точки	Координаты, м		Описание закрепления на местности	Средняя квадратическая погрешность определения координат характерных точек границы части земельного участка, м
	X	Y		
1	2	3	4	5
688	66842	121742.86	данные отсутствуют	данные отсутствуют
688	66842	121742.86	данные отсутствуют	данные отсутствуют
688	66842	121742.86	данные отсутствуют	данные отсутствуют
688	66842	121742.86	данные отсутствуют	данные отсутствуют
689	66840.97	121744.47	данные отсутствуют	данные отсутствуют
689	66840.97	121744.47	данные отсутствуют	данные отсутствуют
689	66840.97	121744.47	данные отсутствуют	данные отсутствуют
689	66840.97	121744.47	данные отсутствуют	данные отсутствуют
689	66840.97	121744.47	данные отсутствуют	данные отсутствуют
689	66840.97	121744.47	данные отсутствуют	данные отсутствуют
690	66840.06	121746.16	данные отсутствуют	данные отсутствуют
690	66840.06	121746.16	данные отсутствуют	данные отсутствуют
690	66840.06	121746.16	данные отсутствуют	данные отсутствуют
690	66840.06	121746.16	данные отсутствуют	данные отсутствуют
690	66840.06	121746.16	данные отсутствуют	данные отсутствуют
691	66839.29	121747.92	данные отсутствуют	данные отсутствуют

Государственный регистратор		ФГИС ЕГРН	
полное наименование должности		инициалы, фамилия	
		подпись	
		М.П.	

Выписка из Единого государственного реестра недвижимости об объекте недвижимости  
**Сведения о частях земельного участка**

<b>Земельный участок</b>	
Лист № <u>    </u> Раздела <u>4.2</u>	Всего листов раздела <u>4.2</u> : <u>    </u>
(вид объекта недвижимости)	
Всего листов раздела <u>4.2</u> : <u>    </u>	Всего листов выписки: <u>    </u>
<b>24.06.2021 № 99/2021/400650064</b>	
Кадастровый номер: <b>78:42:0016202:7</b>	

Номер точки	Координаты, м		Описание закрепления на местности	Средняя квадратическая погрешность определения координат характерных точек границы части земельного участка, м
	X	Y		
1	2	3	4	5
691	66839.29	121747.92	данные отсутствуют	данные отсутствуют
691	66839.29	121747.92	данные отсутствуют	данные отсутствуют
691	66839.29	121747.92	данные отсутствуют	данные отсутствуют
691	66839.29	121747.92	данные отсутствуют	данные отсутствуют
691	66839.29	121747.92	данные отсутствуют	данные отсутствуют
692	66838.67	121749.74	данные отсутствуют	данные отсутствуют
692	66838.67	121749.74	данные отсутствуют	данные отсутствуют
692	66838.67	121749.74	данные отсутствуют	данные отсутствуют
692	66838.67	121749.74	данные отсутствуют	данные отсутствуют
692	66838.67	121749.74	данные отсутствуют	данные отсутствуют
693	66838.18	121751.59	данные отсутствуют	данные отсутствуют
693	66838.18	121751.59	данные отсутствуют	данные отсутствуют
693	66838.18	121751.59	данные отсутствуют	данные отсутствуют
693	66838.18	121751.59	данные отсутствуют	данные отсутствуют
693	66838.18	121751.59	данные отсутствуют	данные отсутствуют
693	66838.18	121751.59	данные отсутствуют	данные отсутствуют

Государственный регистратор	ФГИС ЕГРН
полное наименование должности	подпись
	инициалы, фамилия

М.П.



Выписка из Единого государственного реестра недвижимости об объекте недвижимости  
**Сведения о частях земельного участка**

<b>Земельный участок</b>	
(вид объекта недвижимости)	
Лист № <u>    </u> Раздела <u>4.2</u>	Всего листов раздела <u>4.2</u> : <u>    </u>
Всего листов выписки: <u>    </u>	
<b>24.06.2021 № 99/2021/400650064</b>	
Кадастровый номер: <b>78:42:0016202:7</b>	

Номер точки	Координаты, м		Описание закрепления на местности	Средняя квадратическая погрешность определения координат характерных точек границы части земельного участка, м
	X	Y		
1	2	3	4	5
694	66837.85	121753.48	данные отсутствуют	данные отсутствуют
694	66837.85	121753.48	данные отсутствуют	данные отсутствуют
694	66837.85	121753.48	данные отсутствуют	данные отсутствуют
694	66837.85	121753.48	данные отсутствуют	данные отсутствуют
694	66837.85	121753.48	данные отсутствуют	данные отсутствуют
694	66837.85	121753.48	данные отсутствуют	данные отсутствуют
695	66837.67	121755.39	данные отсутствуют	данные отсутствуют
695	66837.67	121755.39	данные отсутствуют	данные отсутствуют
695	66837.67	121755.39	данные отсутствуют	данные отсутствуют
695	66837.67	121755.39	данные отсутствуют	данные отсутствуют
695	66837.67	121755.39	данные отсутствуют	данные отсутствуют
695	66837.67	121755.39	данные отсутствуют	данные отсутствуют
696	66837.63	121757.31	данные отсутствуют	данные отсутствуют
696	66837.63	121757.31	данные отсутствуют	данные отсутствуют
696	66837.63	121757.31	данные отсутствуют	данные отсутствуют
696	66837.63	121757.31	данные отсутствуют	данные отсутствуют
696	66837.63	121757.31	данные отсутствуют	данные отсутствуют

Государственный регистратор	ФГИС ЕГРН
полное наименование должности	подпись
	инициалы, фамилия

М.П.

Выписка из Единого государственного реестра недвижимости об объекте недвижимости  
**Сведения о частях земельного участка**

<b>Земельный участок</b>	
(вид объекта недвижимости)	
Лист № <u>    </u> Раздела <u>4.2</u>	Всего листов раздела <u>4.2</u> : <u>    </u>
Всего листов выписки: <u>    </u>	
<b>24.06.2021 № 99/2021/400650064</b>	
Кадастровый номер: <b>78:42:0016202:7</b>	

Номер точки	Координаты, м		Описание закрепления на местности	Средняя квадратическая погрешность определения координат характерных точек границы части земельного участка, м
	X	Y		
1	2	3	4	5
696	66837.63	121757.31	данные отсутствуют	данные отсутствуют
697	66837.76	121759.23	данные отсутствуют	данные отсутствуют
697	66837.76	121759.23	данные отсутствуют	данные отсутствуют
697	66837.76	121759.23	данные отсутствуют	данные отсутствуют
697	66837.76	121759.23	данные отсутствуют	данные отсутствуют
697	66837.76	121759.23	данные отсутствуют	данные отсутствуют
697	66837.76	121759.23	данные отсутствуют	данные отсутствуют
698	66840.45	121767.23	данные отсутствуют	данные отсутствуют
698	66840.45	121767.23	данные отсутствуют	данные отсутствуют
698	66840.45	121767.23	данные отсутствуют	данные отсутствуют
699	66842.99	121775.29	данные отсутствуют	данные отсутствуют
699	66842.99	121775.29	данные отсутствуют	данные отсутствуют
699	66842.99	121775.29	данные отсутствуют	данные отсутствуют
699	66842.99	121775.29	данные отсутствуют	данные отсутствуют
700	66845.4	121783.39	данные отсутствуют	данные отсутствуют
700	66845.4	121783.39	данные отсутствуют	данные отсутствуют

Государственный регистратор	ФГИС ЕГРН
полное наименование должности	подпись
	инициалы, фамилия

М.П.

Выписка из Единого государственного реестра недвижимости об объекте недвижимости  
**Сведения о частях земельного участка**

<b>Земельный участок</b>	
Лист № <u>    </u> Раздела <u>4.2</u>	Всего листов раздела <u>4.2</u> : <u>    </u>
(вид объекта недвижимости)	
Всего листов выписки: <u>    </u>	
<b>24.06.2021 № 99/2021/400650064</b>	
Кадастровый номер: <b>78:42:0016202:7</b>	

Номер точки	Координаты, м		Описание закрепления на местности	Средняя квадратическая погрешность определения координат характерных точек границы части земельного участка, м
	X	Y		
1	2	3	4	5
700	66845.4	121783.39	данные отсутствуют	данные отсутствуют
700	66845.4	121783.39	данные отсутствуют	данные отсутствуют
701	66847.66	121791.53	данные отсутствуют	данные отсутствуют
701	66847.66	121791.53	данные отсутствуют	данные отсутствуют
701	66847.66	121791.53	данные отсутствуют	данные отсутствуют
701	66847.66	121791.53	данные отсутствуют	данные отсутствуют
702	66849.78	121799.71	данные отсутствуют	данные отсутствуют
702	66849.78	121799.71	данные отсутствуют	данные отсутствуют
702	66849.78	121799.71	данные отсутствуют	данные отсутствуют
702	66849.78	121799.71	данные отсутствуют	данные отсутствуют
703	66851.76	121807.93	данные отсутствуют	данные отсутствуют
703	66851.76	121807.93	данные отсутствуют	данные отсутствуют
703	66851.76	121807.93	данные отсутствуют	данные отсутствуют
703	66851.76	121807.93	данные отсутствуют	данные отсутствуют
704	66853.59	121816.18	данные отсутствуют	данные отсутствуют
704	66853.59	121816.18	данные отсутствуют	данные отсутствуют
704	66853.59	121816.18	данные отсутствуют	данные отсутствуют

Государственный регистратор	ФГИС ЕГРН
полное наименование должности	подпись
	инициалы, фамилия

М.П.

Выписка из Единого государственного реестра недвижимости об объекте недвижимости  
**Сведения о частях земельного участка**

<b>Земельный участок</b>	
(вид объекта недвижимости)	
Лист № <u>    </u> Раздела <u>4.2</u>	Всего листов выписки: <u>    </u>
Всего листов раздела <u>4.2</u> : <u>    </u>	Всего разделов: <u>    </u>
<b>24.06.2021 № 99/2021/400650064</b>	
Кадастровый номер: <b>78:42:0016202:7</b>	

Номер точки	Координаты, м		Описание закрепления на местности	Средняя квадратическая погрешность определения координат характерных точек границы части земельного участка, м
	X	Y		
1	2	3	4	5
704	66853.59	121816.18	данные отсутствуют	данные отсутствуют
705	66855.27	121824.46	данные отсутствуют	данные отсутствуют
705	66855.27	121824.46	данные отсутствуют	данные отсутствуют
705	66855.27	121824.46	данные отсутствуют	данные отсутствуют
705	66855.27	121824.46	данные отсутствуют	данные отсутствуют
705	66855.27	121824.46	данные отсутствуют	данные отсутствуют
705	66855.27	121824.46	данные отсутствуют	данные отсутствуют
705	66855.27	121824.46	данные отсутствуют	данные отсутствуют
705	66855.27	121824.46	данные отсутствуют	данные отсутствуют
705	66855.27	121824.46	данные отсутствуют	данные отсутствуют
706	66856.81	121832.77	данные отсутствуют	данные отсутствуют
706	66856.81	121832.77	данные отсутствуют	данные отсутствуют
706	66856.81	121832.77	данные отсутствуют	данные отсутствуют
706	66856.81	121832.77	данные отсутствуют	данные отсутствуют
706	66856.81	121832.77	данные отсутствуют	данные отсутствуют
706	66856.81	121832.77	данные отсутствуют	данные отсутствуют
706	66856.81	121832.77	данные отсутствуют	данные отсутствуют
706	66856.81	121832.77	данные отсутствуют	данные отсутствуют
706	66856.81	121832.77	данные отсутствуют	данные отсутствуют
Государственный регистратор				ФГИС ЕГРН
полное наименование должности			подпись	инициалы, фамилия

М.П.

Выписка из Единого государственного реестра недвижимости об объекте недвижимости  
**Сведения о частях земельного участка**

<b>Земельный участок</b>	
(вид объекта недвижимости)	
Лист № <u>    </u> Раздела <u>4.2</u>	Всего листов раздела <u>4.2</u> : <u>    </u>
Всего листов выписки: <u>    </u>	
<b>24.06.2021 № 99/2021/400650064</b>	
Кадастровый номер: <b>78:42:0016202:7</b>	

Номер точки	Координаты, м		Описание закрепления на местности	Средняя квадратическая погрешность определения координат характерных точек границы части земельного участка, м
	X	Y		
1	2	3	4	5
706	66856.81	121832.77	данные отсутствуют	данные отсутствуют
707	66857.93	121834.97	данные отсутствуют	данные отсутствуют
707	66857.93	121834.97	данные отсутствуют	данные отсутствуют
707	66857.93	121834.97	данные отсутствуют	данные отсутствуют
707	66857.93	121834.97	данные отсутствуют	данные отсутствуют
707	66857.93	121834.97	данные отсутствуют	данные отсутствуют
707	66857.93	121834.97	данные отсутствуют	данные отсутствуют
707	66857.93	121834.97	данные отсутствуют	данные отсутствуют
707	66857.93	121834.97	данные отсутствуют	данные отсутствуют
707	66857.93	121834.97	данные отсутствуют	данные отсутствуют
707	66857.93	121834.97	данные отсутствуют	данные отсутствуют
707	66857.93	121834.97	данные отсутствуют	данные отсутствуют
708	66859.19	121837.09	данные отсутствуют	данные отсутствуют
708	66859.19	121837.09	данные отсутствуют	данные отсутствуют
708	66859.19	121837.09	данные отсутствуют	данные отсутствуют
708	66859.19	121837.09	данные отсутствуют	данные отсутствуют
708	66859.19	121837.09	данные отсутствуют	данные отсутствуют
708	66859.19	121837.09	данные отсутствуют	данные отсутствуют
708	66859.19	121837.09	данные отсутствуют	данные отсутствуют
Государственный регистратор				ФГИС ЕГРН
полное наименование должности			подпись	инициалы, фамилия

М.П.

Выписка из Единого государственного реестра недвижимости об объекте недвижимости  
**Сведения о частях земельного участка**

<b>Земельный участок</b>	
(вид объекта недвижимости)	
Лист № <u>    </u> Раздела <u>4.2</u>	Всего листов выписки: <u>    </u>
Всего листов раздела <u>4.2</u> : <u>    </u>	Всего разделов: <u>    </u>
<b>24.06.2021 № 99/2021/400650064</b>	
Кадастровый номер: <b>78:42:0016202:7</b>	

Номер точки	Координаты, м		Описание закрепления на местности	Средняя квадратическая погрешность определения координат характерных точек границы части земельного участка, м
	X	Y		
1	2	3	4	5
708	66859.19	121837.09	данные отсутствуют	данные отсутствуют
708	66859.19	121837.09	данные отсутствуют	данные отсутствуют
709	66860.58	121839.14	данные отсутствуют	данные отсутствуют
709	66860.58	121839.14	данные отсутствуют	данные отсутствуют
709	66860.58	121839.14	данные отсутствуют	данные отсутствуют
709	66860.58	121839.14	данные отсутствуют	данные отсутствуют
709	66860.58	121839.14	данные отсутствуют	данные отсутствуют
709	66860.58	121839.14	данные отсутствуют	данные отсутствуют
709	66860.58	121839.14	данные отсутствуют	данные отсутствуют
709	66860.58	121839.14	данные отсутствуют	данные отсутствуют
709	66860.58	121839.14	данные отсутствуют	данные отсутствуют
709	66860.58	121839.14	данные отсутствуют	данные отсутствуют
710	66862.09	121841.1	данные отсутствуют	данные отсутствуют
710	66862.09	121841.1	данные отсутствуют	данные отсутствуют
710	66862.09	121841.1	данные отсутствуют	данные отсутствуют
710	66862.09	121841.1	данные отсутствуют	данные отсутствуют
710	66862.09	121841.1	данные отсутствуют	данные отсутствуют
710	66862.09	121841.1	данные отсутствуют	данные отсутствуют

Государственный регистратор		ФГИС ЕГРН	
полное наименование должности		инициалы, фамилия	
		подпись	
		М.П.	

Выписка из Единого государственного реестра недвижимости об объекте недвижимости  
**Сведения о частях земельного участка**

<b>Земельный участок</b>	
(вид объекта недвижимости)	
Лист № <u>    </u> Раздела <u>4.2</u>	Всего листов раздела <u>4.2</u> : <u>    </u>
Всего листов выписки: <u>    </u>	
<b>24.06.2021 № 99/2021/400650064</b>	
Кадастровый номер: <b>78:42:0016202:7</b>	

Номер точки	Координаты, м		Описание закрепления на местности	Средняя квадратическая погрешность определения координат характерных точек границы части земельного участка, м
	X	Y		
1	2	3	4	5
710	66862.09	121841.1	данные отсутствуют	данные отсутствуют
710	66862.09	121841.1	данные отсутствуют	данные отсутствуют
710	66862.09	121841.1	данные отсутствуют	данные отсутствуют
711	66863.72	121842.96	данные отсутствуют	данные отсутствуют
711	66863.72	121842.96	данные отсутствуют	данные отсутствуют
711	66863.72	121842.96	данные отсутствуют	данные отсутствуют
711	66863.72	121842.96	данные отсутствуют	данные отсутствуют
711	66863.72	121842.96	данные отсутствуют	данные отсутствуют
711	66863.72	121842.96	данные отсутствуют	данные отсутствуют
711	66863.72	121842.96	данные отсутствуют	данные отсутствуют
711	66863.72	121842.96	данные отсутствуют	данные отсутствуют
711	66863.72	121842.96	данные отсутствуют	данные отсутствуют
711	66863.72	121842.96	данные отсутствуют	данные отсутствуют
712	66865.45	121844.72	данные отсутствуют	данные отсутствуют
712	66865.45	121844.72	данные отсутствуют	данные отсутствуют
712	66865.45	121844.72	данные отсутствуют	данные отсутствуют
712	66865.45	121844.72	данные отсутствуют	данные отсутствуют
712	66865.45	121844.72	данные отсутствуют	данные отсутствуют

Государственный регистратор	ФГИС ЕГРН
полное наименование должности	инициалы, фамилия
	подпись
	М.П.

Выписка из Единого государственного реестра недвижимости об объекте недвижимости  
**Сведения о частях земельного участка**

<b>Земельный участок</b>	
Лист № <u>    </u> Раздела <u>4.2</u>	Всего листов раздела <u>4.2</u> : <u>    </u>
(вид объекта недвижимости)	
Всего листов раздела <u>4.2</u> : <u>    </u>	Всего листов выписки: <u>    </u>
<b>24.06.2021 № 99/2021/400650064</b>	
Кадастровый номер: <b>78:42:0016202:7</b>	

Номер точки	Координаты, м		Описание закрепления на местности	Средняя квадратическая погрешность определения координат характерных точек границы части земельного участка, м
	X	Y		
1	2	3	4	5
712	66865.45	121844.72	данные отсутствуют	данные отсутствуют
712	66865.45	121844.72	данные отсутствуют	данные отсутствуют
712	66865.45	121844.72	данные отсутствуют	данные отсутствуют
712	66865.45	121844.72	данные отсутствуют	данные отсутствуют
713	66867.3	121846.38	данные отсутствуют	данные отсутствуют
713	66867.3	121846.38	данные отсутствуют	данные отсутствуют
713	66867.3	121846.38	данные отсутствуют	данные отсутствуют
713	66867.3	121846.38	данные отсутствуют	данные отсутствуют
713	66867.3	121846.38	данные отсутствуют	данные отсутствуют
713	66867.3	121846.38	данные отсутствуют	данные отсутствуют
713	66867.3	121846.38	данные отсутствуют	данные отсутствуют
713	66867.3	121846.38	данные отсутствуют	данные отсутствуют
713	66867.3	121846.38	данные отсутствуют	данные отсутствуют
713	66867.3	121846.38	данные отсутствуют	данные отсутствуют
714	66869.23	121847.91	данные отсутствуют	данные отсутствуют
714	66869.23	121847.91	данные отсутствуют	данные отсутствуют
714	66869.23	121847.91	данные отсутствуют	данные отсутствуют
714	66869.23	121847.91	данные отсутствуют	данные отсутствуют

Государственный регистратор	ФГИС ЕГРН
полное наименование должности	инициалы, фамилия
	подпись
	М.П.



Выписка из Единого государственного реестра недвижимости об объекте недвижимости  
**Сведения о частях земельного участка**

<b>Земельный участок</b>	
Лист № <u>    </u> Раздела <u>4.2</u>	Всего листов выписки: <u>    </u>
(вид объекта недвижимости)	
Всего листов раздела <u>4.2</u> : <u>    </u>	Всего разделов: <u>    </u>
<b>24.06.2021 № 99/2021/400650064</b>	
Кадастровый номер: <b>78:42:0016202:7</b>	

Номер точки	Координаты, м		Описание закрепления на местности	Средняя квадратическая погрешность определения координат характерных точек границы части земельного участка, м
	X	Y		
1	2	3	4	5
714	66869.23	121847.91	данные отсутствуют	данные отсутствуют
714	66869.23	121847.91	данные отсутствуют	данные отсутствуют
714	66869.23	121847.91	данные отсутствуют	данные отсутствуют
714	66869.23	121847.91	данные отсутствуют	данные отсутствуют
714	66869.23	121847.91	данные отсутствуют	данные отсутствуют
715	66871.26	121849.33	данные отсутствуют	данные отсутствуют
715	66871.26	121849.33	данные отсутствуют	данные отсутствуют
715	66871.26	121849.33	данные отсутствуют	данные отсутствуют
715	66871.26	121849.33	данные отсутствуют	данные отсутствуют
715	66871.26	121849.33	данные отсутствуют	данные отсутствуют
715	66871.26	121849.33	данные отсутствуют	данные отсутствуют
715	66871.26	121849.33	данные отсутствуют	данные отсутствуют
715	66871.26	121849.33	данные отсутствуют	данные отсутствуют
715	66871.26	121849.33	данные отсутствуют	данные отсутствуют
715	66871.26	121849.33	данные отсутствуют	данные отсутствуют
716	66873.37	121850.62	данные отсутствуют	данные отсутствуют
716	66873.37	121850.62	данные отсутствуют	данные отсутствуют
716	66873.37	121850.62	данные отсутствуют	данные отсутствуют

Государственный регистратор	ФГИС ЕГРН
полное наименование должности	инициалы, фамилия
	подпись
	М.П.

Выписка из Единого государственного реестра недвижимости об объекте недвижимости  
**Сведения о частях земельного участка**

<b>Земельный участок</b>	
Лист № <u>    </u> Раздела <u>4.2</u>	Всего листов выписки: <u>    </u>
(вид объекта недвижимости)	
Всего листов раздела <u>4.2</u> : <u>    </u>	Всего разделов: <u>    </u>
<b>24.06.2021 № 99/2021/400650064</b>	
Кадастровый номер:	<b>78:42:0016202:7</b>

Номер точки	Координаты, м		Описание закрепления на местности	Средняя квадратическая погрешность определения координат характерных точек границы части земельного участка, м
	X	Y		
1	2	3	4	5
716	66873.37	121850.62	данные отсутствуют	данные отсутствуют
716	66873.37	121850.62	данные отсутствуют	данные отсутствуют
716	66873.37	121850.62	данные отсутствуют	данные отсутствуют
716	66873.37	121850.62	данные отсутствуют	данные отсутствуют
716	66873.37	121850.62	данные отсутствуют	данные отсутствуют
716	66873.37	121850.62	данные отсутствуют	данные отсутствуют
717	66875.56	121851.77	данные отсутствуют	данные отсутствуют
717	66875.56	121851.77	данные отсутствуют	данные отсутствуют
717	66875.56	121851.77	данные отсутствуют	данные отсутствуют
717	66875.56	121851.77	данные отсутствуют	данные отсутствуют
717	66875.56	121851.77	данные отсутствуют	данные отсутствуют
717	66875.56	121851.77	данные отсутствуют	данные отсутствуют
717	66875.56	121851.77	данные отсутствуют	данные отсутствуют
717	66875.56	121851.77	данные отсутствуют	данные отсутствуют
718	66877.81	121852.8	данные отсутствуют	данные отсутствуют
718	66877.81	121852.8	данные отсутствуют	данные отсутствуют

Государственный регистратор	ФГИС ЕГРН
полное наименование должности	подпись
	инициалы, фамилия

М.П.

Выписка из Единого государственного реестра недвижимости об объекте недвижимости  
**Сведения о частях земельного участка**

<b>Земельный участок</b>	
(вид объекта недвижимости)	
Лист № <u>    </u> Раздела <u>4.2</u>	Всего листов раздела <u>4.2</u> : <u>    </u>
Всего листов выписки: <u>    </u>	
<b>24.06.2021 № 99/2021/400650064</b>	
Кадастровый номер: <b>78:42:0016202:7</b>	

Номер точки	Координаты, м		Описание закрепления на местности	Средняя квадратическая погрешность определения координат характерных точек границы части земельного участка, м
	X	Y		
1	2	3	4	5
718	66877.81	121852.8	данные отсутствуют	данные отсутствуют
718	66877.81	121852.8	данные отсутствуют	данные отсутствуют
718	66877.81	121852.8	данные отсутствуют	данные отсутствуют
718	66877.81	121852.8	данные отсутствуют	данные отсутствуют
718	66877.81	121852.8	данные отсутствуют	данные отсутствуют
718	66877.81	121852.8	данные отсутствуют	данные отсутствуют
718	66877.81	121852.8	данные отсутствуют	данные отсутствуют
719	66880.12	121853.68	данные отсутствуют	данные отсутствуют
719	66880.12	121853.68	данные отсутствуют	данные отсутствуют
719	66880.12	121853.68	данные отсутствуют	данные отсутствуют
719	66880.12	121853.68	данные отсутствуют	данные отсутствуют
719	66880.12	121853.68	данные отсутствуют	данные отсутствуют
719	66880.12	121853.68	данные отсутствуют	данные отсутствуют
719	66880.12	121853.68	данные отсутствуют	данные отсутствуют
719	66880.12	121853.68	данные отсутствуют	данные отсутствуют
720	66882.48	121854.42	данные отсутствуют	данные отсутствуют

Государственный регистратор	ФГИС ЕГРН
полное наименование должности	инициалы, фамилия
	подпись
	М.П.

Выписка из Единого государственного реестра недвижимости об объекте недвижимости  
**Сведения о частях земельного участка**

<b>Земельный участок</b>	
Лист № <u>    </u> Раздела <u>4.2</u>	Всего листов выписки: <u>    </u>
(вид объекта недвижимости)	
Всего листов раздела <u>4.2</u> : <u>    </u>	Всего разделов: <u>    </u>
<b>24.06.2021 № 99/2021/400650064</b>	
Кадастровый номер: <b>78:42:0016202:7</b>	

Номер точки	Координаты, м		Описание закрепления на местности	Средняя квадратическая погрешность определения координат характерных точек границы части земельного участка, м
	X	Y		
1	2	3	4	5
720	66882.48	121854.42	данные отсутствуют	данные отсутствуют
720	66882.48	121854.42	данные отсутствуют	данные отсутствуют
720	66882.48	121854.42	данные отсутствуют	данные отсутствуют
720	66882.48	121854.42	данные отсутствуют	данные отсутствуют
720	66882.48	121854.42	данные отсутствуют	данные отсутствуют
720	66882.48	121854.42	данные отсутствуют	данные отсутствуют
720	66882.48	121854.42	данные отсутствуют	данные отсутствуют
720	66882.48	121854.42	данные отсутствуют	данные отсутствуют
720	66882.48	121854.42	данные отсутствуют	данные отсутствуют
721	66884.88	121855.02	данные отсутствуют	данные отсутствуют
721	66884.88	121855.02	данные отсутствуют	данные отсутствуют
721	66884.88	121855.02	данные отсутствуют	данные отсутствуют
721	66884.88	121855.02	данные отсутствуют	данные отсутствуют
721	66884.88	121855.02	данные отсутствуют	данные отсутствуют
721	66884.88	121855.02	данные отсутствуют	данные отсутствуют
721	66884.88	121855.02	данные отсутствуют	данные отсутствуют
721	66884.88	121855.02	данные отсутствуют	данные отсутствуют
721	66884.88	121855.02	данные отсутствуют	данные отсутствуют
721	66884.88	121855.02	данные отсутствуют	данные отсутствуют

Государственный регистратор	ФГИС ЕГРН
полное наименование должности	инициалы, фамилия
	подпись
	М.П.

Выписка из Единого государственного реестра недвижимости об объекте недвижимости  
**Сведения о частях земельного участка**

<b>Земельный участок</b>	
(вид объекта недвижимости)	
Лист № <u>    </u> Раздела <u>4.2</u>	Всего листов выписки: <u>    </u>
Всего листов раздела <u>4.2</u> : <u>    </u>	Всего разделов: <u>    </u>
<b>24.06.2021 № 99/2021/400650064</b>	
Кадастровый номер:	<b>78:42:0016202:7</b>

Номер точки	Координаты, м		Описание закрепления на местности	Средняя квадратическая погрешность определения координат характерных точек границы части земельного участка, м
	X	Y		
1	2	3	4	5
722	66887.31	121855.47	данные отсутствуют	данные отсутствуют
722	66887.31	121855.47	данные отсутствуют	данные отсутствуют
722	66887.31	121855.47	данные отсутствуют	данные отсутствуют
722	66887.31	121855.47	данные отсутствуют	данные отсутствуют
722	66887.31	121855.47	данные отсутствуют	данные отсутствуют
722	66887.31	121855.47	данные отсутствуют	данные отсутствуют
722	66887.31	121855.47	данные отсутствуют	данные отсутствуют
722	66887.31	121855.47	данные отсутствуют	данные отсутствуют
722	66887.31	121855.47	данные отсутствуют	данные отсутствуют
722	66887.31	121855.47	данные отсутствуют	данные отсутствуют
722	66887.31	121855.47	данные отсутствуют	данные отсутствуют
722	66887.31	121855.47	данные отсутствуют	данные отсутствуют
723	66889.77	121855.77	данные отсутствуют	данные отсутствуют
723	66889.77	121855.77	данные отсутствуют	данные отсутствуют
723	66889.77	121855.77	данные отсутствуют	данные отсутствуют
723	66889.77	121855.77	данные отсутствуют	данные отсутствуют
723	66889.77	121855.77	данные отсутствуют	данные отсутствуют
723	66889.77	121855.77	данные отсутствуют	данные отсутствуют
723	66889.77	121855.77	данные отсутствуют	данные отсутствуют
723	66889.77	121855.77	данные отсутствуют	данные отсутствуют
723	66889.77	121855.77	данные отсутствуют	данные отсутствуют
723	66889.77	121855.77	данные отсутствуют	данные отсутствуют
723	66889.77	121855.77	данные отсутствуют	данные отсутствуют
Государственный регистратор				ФГИС ЕГРН
полное наименование должности			подпись	инициалы, фамилия

М.П.

Выписка из Единого государственного реестра недвижимости об объекте недвижимости  
**Сведения о частях земельного участка**

<b>Земельный участок</b>	
Лист № <u>    </u> Раздела <u>4.2</u>	Всего листов выписки: <u>    </u>
(вид объекта недвижимости)	
Всего листов раздела <u>4.2</u> : <u>    </u>	Всего разделов: <u>    </u>
<b>24.06.2021 № 99/2021/400650064</b>	
Кадастровый номер: <b>78:42:0016202:7</b>	

Номер точки	Координаты, м		Описание закрепления на местности	Средняя квадратическая погрешность определения координат характерных точек границы части земельного участка, м
	X	Y		
1	2	3	4	5
723	66889.77	121855.77	данные отсутствуют	данные отсутствуют
724	66892.24	121855.92	данные отсутствуют	данные отсутствуют
724	66892.24	121855.92	данные отсутствуют	данные отсутствуют
724	66892.24	121855.92	данные отсутствуют	данные отсутствуют
724	66892.24	121855.92	данные отсутствуют	данные отсутствуют
724	66892.24	121855.92	данные отсутствуют	данные отсутствуют
724	66892.24	121855.92	данные отсутствуют	данные отсутствуют
724	66892.24	121855.92	данные отсутствуют	данные отсутствуют
724	66892.24	121855.92	данные отсутствуют	данные отсутствуют
724	66892.24	121855.92	данные отсутствуют	данные отсутствуют
724	66892.24	121855.92	данные отсутствуют	данные отсутствуют
725	66921.09	121842.75	данные отсутствуют	данные отсутствуют
725	66921.09	121842.75	данные отсутствуют	данные отсутствуют
725	66921.09	121842.75	данные отсутствуют	данные отсутствуют
725	66921.09	121842.75	данные отсутствуют	данные отсутствуют
725	66921.09	121842.75	данные отсутствуют	данные отсутствуют
725	66921.09	121842.75	данные отсутствуют	данные отсутствуют
725	66921.09	121842.75	данные отсутствуют	данные отсутствуют
Государственный регистратор				ФГИС ЕГРН
полное наименование должности			подпись	инициалы, фамилия

М.П.

Выписка из Единого государственного реестра недвижимости об объекте недвижимости  
**Сведения о частях земельного участка**

<b>Земельный участок</b>	
Лист № <u>    </u> Раздела <u>4.2</u>	Всего листов выписки: <u>    </u>
(вид объекта недвижимости)	
Всего листов раздела <u>4.2</u> : <u>    </u>	Всего разделов: <u>    </u>
<b>24.06.2021 № 99/2021/400650064</b>	
Кадастровый номер: <b>78:42:0016202:7</b>	

Номер точки	Координаты, м		Описание закрепления на местности	Средняя квадратическая погрешность определения координат характерных точек границы части земельного участка, м
	X	Y		
1	2	3	4	5
725	66921.09	121842.75	данные отсутствуют	данные отсутствуют
725	66921.09	121842.75	данные отсутствуют	данные отсутствуют
726	66922.94	121841.37	данные отсутствуют	данные отсутствуют
726	66922.94	121841.37	данные отсутствуют	данные отсутствуют
726	66922.94	121841.37	данные отсутствуют	данные отсутствуют
726	66922.94	121841.37	данные отсутствуют	данные отсутствуют
726	66922.94	121841.37	данные отсутствуют	данные отсутствуют
727	66924.89	121840.13	данные отсутствуют	данные отсутствуют
727	66924.89	121840.13	данные отсутствуют	данные отсутствуют
727	66924.89	121840.13	данные отсутствуют	данные отсутствуют
727	66924.89	121840.13	данные отсутствуют	данные отсутствуют
728	66926.92	121839.02	данные отсутствуют	данные отсутствуют
728	66926.92	121839.02	данные отсутствуют	данные отсутствуют
728	66926.92	121839.02	данные отсутствуют	данные отсутствуют
728	66926.92	121839.02	данные отсутствуют	данные отсутствуют

Государственный регистратор		ФГИС ЕГРН
полное наименование должности	подпись	инициалы, фамилия

М.П.

Выписка из Единого государственного реестра недвижимости об объекте недвижимости  
**Сведения о частях земельного участка**

<b>Земельный участок</b>	
(вид объекта недвижимости)	
Лист № <u>    </u> Раздела <u>4.2</u>	Всего листов раздела <u>4.2</u> : <u>    </u>
Всего листов выписки: <u>    </u>	
<b>24.06.2021 № 99/2021/400650064</b>	
Кадастровый номер: <b>78:42:0016202:7</b>	

Номер точки	Координаты, м		Описание закрепления на местности	Средняя квадратическая погрешность определения координат характерных точек границы части земельного участка, м
	X	Y		
1	2	3	4	5
729	66929.01	121838.05	данные отсутствуют	данные отсутствуют
729	66929.01	121838.05	данные отсутствуют	данные отсутствуют
729	66929.01	121838.05	данные отсутствуют	данные отсутствуют
729	66929.01	121838.05	данные отсутствуют	данные отсутствуют
729	66929.01	121838.05	данные отсутствуют	данные отсутствуют
730	66931.17	121837.23	данные отсутствуют	данные отсутствуют
730	66931.17	121837.23	данные отсутствуют	данные отсутствуют
730	66931.17	121837.23	данные отсутствуют	данные отсутствуют
730	66931.17	121837.23	данные отсутствуют	данные отсутствуют
731	66933.38	121836.56	данные отсутствуют	данные отсутствуют
731	66933.38	121836.56	данные отсутствуют	данные отсутствуют
731	66933.38	121836.56	данные отсутствуют	данные отсутствуют
731	66933.38	121836.56	данные отсутствуют	данные отсутствуют
732	66935.63	121836.03	данные отсутствуют	данные отсутствуют
732	66935.63	121836.03	данные отсутствуют	данные отсутствуют

Государственный регистратор	ФГИС ЕГРН
полное наименование должности	инициалы, фамилия
	подпись
	М.П.



Выписка из Единого государственного реестра недвижимости об объекте недвижимости  
**Сведения о частях земельного участка**

<b>Земельный участок</b>	
(вид объекта недвижимости)	
Лист № <u>    </u> Раздела <u>4.2</u>	Всего листов выписки: <u>    </u>
Всего листов раздела <u>4.2</u> : <u>    </u>	Всего разделов: <u>    </u>
<b>24.06.2021 № 99/2021/400650064</b>	
Кадастровый номер: <b>78:42:0016202:7</b>	

Номер точки	Координаты, м		Описание закрепления на местности	Средняя квадратическая погрешность определения координат характерных точек границы части земельного участка, м
	X	Y		
1	2	3	4	5
732	66935.63	121836.03	данные отсутствуют	данные отсутствуют
732	66935.63	121836.03	данные отсутствуют	данные отсутствуют
732	66935.63	121836.03	данные отсутствуют	данные отсутствуют
733	66937.91	121835.66	данные отсутствуют	данные отсутствуют
733	66937.91	121835.66	данные отсутствуют	данные отсутствуют
733	66937.91	121835.66	данные отсутствуют	данные отсутствуют
733	66937.91	121835.66	данные отсутствуют	данные отсутствуют
733	66937.91	121835.66	данные отсутствуют	данные отсутствуют
734	66940.21	121835.45	данные отсутствуют	данные отсутствуют
734	66940.21	121835.45	данные отсутствуют	данные отсутствуют
734	66940.21	121835.45	данные отсутствуют	данные отсутствуют
734	66940.21	121835.45	данные отсутствуют	данные отсутствуют
734	66940.21	121835.45	данные отсутствуют	данные отсутствуют
734	66940.21	121835.45	данные отсутствуют	данные отсутствуют
735	66942.52	121835.39	данные отсутствуют	данные отсутствуют
735	66942.52	121835.39	данные отсутствуют	данные отсутствуют
735	66942.52	121835.39	данные отсутствуют	данные отсутствуют
735	66942.52	121835.39	данные отсутствуют	данные отсутствуют

Государственный регистратор	ФГИС ЕГРН
полное наименование должности	инициалы, фамилия
	подпись

М.П.

Выписка из Единого государственного реестра недвижимости об объекте недвижимости  
**Сведения о частях земельного участка**

<b>Земельный участок</b>	
(вид объекта недвижимости)	
Лист № <u>    </u> Раздела <u>4.2</u>	Всего листов выписки: <u>    </u>
Всего листов раздела <u>4.2</u> : <u>    </u>	Всего разделов: <u>    </u>
<b>24.06.2021 № 99/2021/400650064</b>	
Кадастровый номер: <b>78:42:0016202:7</b>	

Номер точки	Координаты, м		Описание закрепления на местности	Средняя квадратическая погрешность определения координат характерных точек границы части земельного участка, м
	X	Y		
1	2	3	4	5
735	66942.52	121835.39	данные отсутствуют	данные отсутствуют
736	66944.83	121835.49	данные отсутствуют	данные отсутствуют
736	66944.83	121835.49	данные отсутствуют	данные отсутствуют
736	66944.83	121835.49	данные отсутствуют	данные отсутствуют
736	66944.83	121835.49	данные отсутствуют	данные отсутствуют
736	66944.83	121835.49	данные отсутствуют	данные отсутствуют
737	66947.12	121835.74	данные отсутствуют	данные отсутствуют
737	66947.12	121835.74	данные отсутствуют	данные отсутствуют
737	66947.12	121835.74	данные отсутствуют	данные отсутствуют
737	66947.12	121835.74	данные отсутствуют	данные отсутствуют
737	66947.12	121835.74	данные отсутствуют	данные отсутствуют
738	67057.22	121659.34	данные отсутствуют	данные отсутствуют
738	67057.22	121659.34	данные отсутствуют	данные отсутствуют
738	67057.22	121659.34	данные отсутствуют	данные отсутствуют
739	67057.93	121660.19	данные отсутствуют	данные отсутствуют
739	67057.93	121660.19	данные отсутствуют	данные отсутствуют
739	67057.93	121660.19	данные отсутствуют	данные отсутствуют

Государственный регистратор	ФГИС ЕГРН
полное наименование должности	подпись
	инициалы, фамилия

М.П.

Выписка из Единого государственного реестра недвижимости об объекте недвижимости  
**Сведения о частях земельного участка**

<b>Земельный участок</b>	
Лист № <u>    </u> Раздела <u>4.2</u>	Всего листов выписки: <u>    </u>
(вид объекта недвижимости)	
Всего листов раздела <u>4.2</u> : <u>    </u>	Всего разделов: <u>    </u>
<b>24.06.2021 № 99/2021/400650064</b>	
Кадастровый номер: <b>78:42:0016202:7</b>	

Номер точки	Координаты, м		Описание закрепления на местности	Средняя квадратическая погрешность определения координат характерных точек границы части земельного участка, м
	X	Y		
1	2	3	4	5
740	67058.53	121661.13	данные отсутствуют	данные отсутствуют
740	67058.53	121661.13	данные отсутствуют	данные отсутствуют
740	67058.53	121661.13	данные отсутствуют	данные отсутствуют
741	67059.03	121662.13	данные отсутствуют	данные отсутствуют
741	67059.03	121662.13	данные отсутствуют	данные отсутствуют
741	67059.03	121662.13	данные отсутствуют	данные отсутствуют
742	67059.4	121663.18	данные отсутствуют	данные отсутствуют
742	67059.4	121663.18	данные отсутствуют	данные отсутствуют
742	67059.4	121663.18	данные отсутствуют	данные отсутствуют
743	67059.64	121664.27	данные отсутствуют	данные отсутствуют
743	67059.64	121664.27	данные отсутствуют	данные отсутствуют
743	67059.64	121664.27	данные отсутствуют	данные отсутствуют
744	67059.76	121665.38	данные отсутствуют	данные отсутствуют
744	67059.76	121665.38	данные отсутствуют	данные отсутствуют
744	67059.76	121665.38	данные отсутствуют	данные отсутствуют
745	67059.74	121666.5	данные отсутствуют	данные отсутствуют
745	67059.74	121666.5	данные отсутствуют	данные отсутствуют

Государственный регистратор	ФГИС ЕГРН
полное наименование должности	подпись
	инициалы, фамилия

М.П.

Выписка из Единого государственного реестра недвижимости об объекте недвижимости  
**Сведения о частях земельного участка**

<b>Земельный участок</b>	
(вид объекта недвижимости)	
Лист № <u>    </u> Раздела <u>4.2</u>	Всего листов выписки: <u>    </u>
Всего листов раздела <u>4.2</u> : <u>    </u>	Всего разделов: <u>    </u>
<b>24.06.2021 № 99/2021/400650064</b>	
Кадастровый номер: <b>78:42:0016202:7</b>	

Номер точки	Координаты, м		Описание закрепления на местности	Средняя квадратическая погрешность определения координат характерных точек границы части земельного участка, м
	X	Y		
1	2	3	4	5
745	67059.74	121666.5	данные отсутствуют	данные отсутствуют
746	67059.6	121667.61	данные отсутствуют	данные отсутствуют
746	67059.6	121667.61	данные отсутствуют	данные отсутствуют
746	67059.6	121667.61	данные отсутствуют	данные отсутствуют
747	67059.63	121668.18	данные отсутствуют	данные отсутствуют
747	67059.63	121668.18	данные отсутствуют	данные отсутствуют
747	67059.63	121668.18	данные отсутствуют	данные отсутствуют
748	67059.81	121668.73	данные отсутствуют	данные отсутствуют
748	67059.81	121668.73	данные отсутствуют	данные отсутствуют
749	67060.12	121669.21	данные отсутствуют	данные отсутствуют
749	67060.12	121669.21	данные отсутствуют	данные отсутствуют
749	67060.12	121669.21	данные отсутствуют	данные отсутствуют
750	67060.54	121669.61	данные отсутствуют	данные отсутствуют
750	67060.54	121669.61	данные отсутствуют	данные отсутствуют
750	67060.54	121669.61	данные отсутствуют	данные отсутствуют
751	67061.05	121669.88	данные отсутствуют	данные отсутствуют

Государственный регистратор		ФГИС ЕГРН	
полное наименование должности		инициалы, фамилия	
		подпись	
		М.П.	

Выписка из Единого государственного реестра недвижимости об объекте недвижимости  
**Сведения о частях земельного участка**

<b>Земельный участок</b>	
(вид объекта недвижимости)	
Лист № <u>    </u> Раздела <u>4.2</u>	Всего листов выписки: <u>    </u>
Всего листов раздела <u>4.2</u> : <u>    </u>	Всего разделов: <u>    </u>
<b>24.06.2021 № 99/2021/400650064</b>	
Кадастровый номер: <b>78:42:0016202:7</b>	

Номер точки	Координаты, м		Описание закрепления на местности	Средняя квадратическая погрешность определения координат характерных точек границы части земельного участка, м
	X	Y		
1	2	3	4	5
751	67061.05	121669.88	данные отсутствуют	данные отсутствуют
751	67061.05	121669.88	данные отсутствуют	данные отсутствуют
752	67061.61	121670.01	данные отсутствуют	данные отсутствуют
752	67061.61	121670.01	данные отсутствуют	данные отсутствуют
752	67061.61	121670.01	данные отсутствуют	данные отсутствуют
753	67062.19	121670	данные отсутствуют	данные отсутствуют
753	67062.19	121670	данные отсутствуют	данные отсутствуют
753	67062.19	121670	данные отсутствуют	данные отсутствуют
754	67062.74	121669.84	данные отсутствуют	данные отсутствуют
754	67062.74	121669.84	данные отсутствуют	данные отсутствуют
754	67062.74	121669.84	данные отсутствуют	данные отсутствуют
755	67063.24	121669.55	данные отсутствуют	данные отсутствуют
755	67063.24	121669.55	данные отсутствуют	данные отсутствуют
755	67063.24	121669.55	данные отсутствуют	данные отсутствуют
756	67063.65	121669.15	данные отсутствуют	данные отсутствуют
756	67063.65	121669.15	данные отсутствуют	данные отсутствуют
756	67063.65	121669.15	данные отсутствуют	данные отсутствуют

Государственный регистратор	ФГИС ЕГРН
полное наименование должности	инициалы, фамилия
	подпись
	М.П.

Выписка из Единого государственного реестра недвижимости об объекте недвижимости  
**Сведения о частях земельного участка**

<b>Земельный участок</b>	
(вид объекта недвижимости)	
Лист № <u>    </u> Раздела <u>4.2</u>	Всего листов выписки: <u>    </u>
Всего листов раздела <u>4.2</u> : <u>    </u>	Всего разделов: <u>    </u>
<b>24.06.2021 № 99/2021/400650064</b>	
Кадастровый номер: <b>78:42:0016202:7</b>	

Номер точки	Координаты, м		Описание закрепления на местности	Средняя квадратическая погрешность определения координат характерных точек границы части земельного участка, м
	X	Y		
1	2	3	4	5
757	67064.23	121668.58	данные отсутствуют	данные отсутствуют
757	67064.23	121668.58	данные отсутствуют	данные отсутствуют
757	67064.23	121668.58	данные отсутствуют	данные отсутствуют
758	67064.73	121667.93	данные отсутствуют	данные отсутствуют
758	67064.73	121667.93	данные отсутствуют	данные отсутствуют
758	67064.73	121667.93	данные отсутствуют	данные отсутствуют
759	67065.14	121667.22	данные отсутствуют	данные отсутствуют
759	67065.14	121667.22	данные отсутствуют	данные отсутствуют
759	67065.14	121667.22	данные отсутствуют	данные отсутствуют
760	67065.43	121666.46	данные отсутствуют	данные отсутствуют
760	67065.43	121666.46	данные отсутствуют	данные отсутствуют
760	67065.43	121666.46	данные отсутствуют	данные отсутствуют
761	67065.61	121665.66	данные отсутствуют	данные отсутствуют
761	67065.61	121665.66	данные отсутствуют	данные отсутствуют
761	67065.61	121665.66	данные отсутствуют	данные отсутствуют
762	67065.68	121664.85	данные отсутствуют	данные отсутствуют
762	67065.68	121664.85	данные отсутствуют	данные отсутствуют

Государственный регистратор	ФГИС ЕГРН
полное наименование должности	подпись
	инициалы, фамилия

М.П.

Выписка из Единого государственного реестра недвижимости об объекте недвижимости  
**Сведения о частях земельного участка**

<b>Земельный участок</b>	
Лист № <u>    </u> Раздела <u>4.2</u>	Всего листов раздела <u>4.2</u> : <u>    </u>
(вид объекта недвижимости)	
Всего листов раздела <u>4.2</u> : <u>    </u>	Всего листов выписки: <u>    </u>
<b>24.06.2021 № 99/2021/400650064</b>	
Кадастровый номер:	<b>78:42:0016202:7</b>

Номер точки	Координаты, м		Описание закрепления на местности	Средняя квадратическая погрешность определения координат характерных точек границы части земельного участка, м
	X	Y		
1	2	3	4	5
762	67065.68	121664.85	данные отсутствуют	данные отсутствуют
763	67066.4	121662.09	данные отсутствуют	данные отсутствуют
763	67066.4	121662.09	данные отсутствуют	данные отсутствуют
763	67066.4	121662.09	данные отсутствуют	данные отсутствуют
764	67067.27	121659.39	данные отсутствуют	данные отсутствуют
764	67067.27	121659.39	данные отсутствуют	данные отсутствуют
764	67067.27	121659.39	данные отсутствуют	данные отсутствуют
765	67068.28	121656.72	данные отсутствуют	данные отсутствуют
765	67068.28	121656.72	данные отсутствуют	данные отсутствуют
765	67068.28	121656.72	данные отсутствуют	данные отсутствуют
766	67069.42	121654.12	данные отсутствуют	данные отсутствуют
766	67069.42	121654.12	данные отсутствуют	данные отсутствуют
766	67069.42	121654.12	данные отсутствуют	данные отсутствуют
767	67070.69	121651.57	данные отсутствуют	данные отсутствуют
767	67070.69	121651.57	данные отсутствуют	данные отсутствуют
767	67070.69	121651.57	данные отсутствуют	данные отсутствуют
768	67072.09	121649.1	данные отсутствуют	данные отсутствуют

Государственный регистратор	ФГИС ЕГРН
полное наименование должности	подпись
	инициалы, фамилия

М.П.

Выписка из Единого государственного реестра недвижимости об объекте недвижимости  
**Сведения о частях земельного участка**

<b>Земельный участок</b>	
(вид объекта недвижимости)	
Лист № <u>    </u> Раздела <u>4.2</u>	Всего листов раздела <u>4.2</u> : <u>    </u>
Всего листов выписки: <u>    </u>	
<b>24.06.2021 № 99/2021/400650064</b>	
Кадастровый номер: <b>78:42:0016202:7</b>	

Номер точки	Координаты, м		Описание закрепления на местности	Средняя квадратическая погрешность определения координат характерных точек границы части земельного участка, м
	X	Y		
1	2	3	4	5
768	67072.09	121649.1	данные отсутствуют	данные отсутствуют
768	67072.09	121649.1	данные отсутствуют	данные отсутствуют
769	67072.37	121648.34	данные отсутствуют	данные отсутствуют
769	67072.37	121648.34	данные отсутствуют	данные отсутствуют
769	67072.37	121648.34	данные отсутствуют	данные отсутствуют
770	67072.51	121647.54	данные отсутствуют	данные отсутствуют
770	67072.51	121647.54	данные отсутствуют	данные отсутствуют
770	67072.51	121647.54	данные отсутствуют	данные отсутствуют
771	67072.5	121646.72	данные отсутствуют	данные отсутствуют
771	67072.5	121646.72	данные отсутствуют	данные отсутствуют
771	67072.5	121646.72	данные отсутствуют	данные отсутствуют
772	67072.34	121645.93	данные отсутствуют	данные отсутствуют
772	67072.34	121645.93	данные отсутствуют	данные отсутствуют
772	67072.34	121645.93	данные отсутствуют	данные отсутствуют
773	67072.02	121645.18	данные отсутствуют	данные отсутствуют
773	67072.02	121645.18	данные отсутствуют	данные отсутствуют
773	67072.02	121645.18	данные отсутствуют	данные отсутствуют

Государственный регистратор	ФГИС ЕГРН
полное наименование должности	подпись
	инициалы, фамилия

М.П.



Выписка из Единого государственного реестра недвижимости об объекте недвижимости  
**Сведения о частях земельного участка**

<b>Земельный участок</b>	
(вид объекта недвижимости)	
Лист № <u>    </u> Раздела <u>4.2</u>	Всего листов выписки: <u>    </u>
Всего листов раздела <u>4.2</u> : <u>    </u>	Всего разделов: <u>    </u>
<b>24.06.2021 № 99/2021/400650064</b>	
Кадастровый номер: <b>78:42:0016202:7</b>	

Номер точки	Координаты, м		Описание закрепления на местности	Средняя квадратическая погрешность определения координат характерных точек границы части земельного участка, м
	X	Y		
1	2	3	4	5
774	67071.57	121644.5	данные отсутствуют	данные отсутствуют
774	67071.57	121644.5	данные отсутствуют	данные отсутствуют
774	67071.57	121644.5	данные отсутствуют	данные отсутствуют
775	67071.01	121643.92	данные отсутствуют	данные отсутствуют
775	67071.01	121643.92	данные отсутствуют	данные отсутствуют
775	67071.01	121643.92	данные отсутствуют	данные отсутствуют
776	67070.34	121643.46	данные отсутствуют	данные отсутствуют
776	67070.34	121643.46	данные отсутствуют	данные отсутствуют
776	67070.34	121643.46	данные отсутствуют	данные отсутствуют
777	67069.6	121643.14	данные отсутствуют	данные отсутствуют
777	67069.6	121643.14	данные отсутствуют	данные отсутствуют
777	67069.6	121643.14	данные отсутствуют	данные отсутствуют
778	67065.49	121641.07	данные отсутствуют	данные отсутствуют
778	67065.49	121641.07	данные отсутствуют	данные отсутствуют
778	67065.49	121641.07	данные отсутствуют	данные отсутствуют
779	67061.46	121638.87	данные отсутствуют	данные отсутствуют
779	67061.46	121638.87	данные отсутствуют	данные отсутствуют

Государственный регистратор	ФГИС ЕГРН
полное наименование должности	инициалы, фамилия
	подпись
	М.П.

Выписка из Единого государственного реестра недвижимости об объекте недвижимости  
**Сведения о частях земельного участка**

<b>Земельный участок</b>	
Лист № <u>    </u> Раздела <u>4.2</u>	Всего листов раздела <u>4.2</u> : <u>    </u>
Всего листов выписки: <u>    </u>	
<b>24.06.2021 № 99/2021/400650064</b>	
Кадастровый номер: <b>78:42:0016202:7</b>	
(вид объекта недвижимости)	

Номер точки	Координаты, м		Описание закрепления на местности	Средняя квадратическая погрешность определения координат характерных точек границы части земельного участка, м
	X	Y		
1	2	3	4	5
779	67061.46	121638.87	данные отсутствуют	данные отсутствуют
780	67057.5	121636.56	данные отсутствуют	данные отсутствуют
780	67057.5	121636.56	данные отсутствуют	данные отсутствуют
780	67057.5	121636.56	данные отсутствуют	данные отсутствуют
781	67053.6	121634.12	данные отсутствуют	данные отсутствуют
781	67053.6	121634.12	данные отсутствуют	данные отсутствуют
781	67053.6	121634.12	данные отсутствуют	данные отсутствуют
782	67049.79	121631.56	данные отсутствуют	данные отсутствуют
782	67049.79	121631.56	данные отсутствуют	данные отсутствуют
782	67049.79	121631.56	данные отсутствуют	данные отсутствуют
782	67049.79	121631.56	данные отсутствуют	данные отсутствуют
783	67046.06	121628.88	данные отсутствуют	данные отсутствуют
783	67046.06	121628.88	данные отсутствуют	данные отсутствуют
783	67046.06	121628.88	данные отсутствуют	данные отсутствуют
783	67046.06	121628.88	данные отсутствуют	данные отсутствуют
784	67042.41	121626.09	данные отсутствуют	данные отсутствуют
784	67042.41	121626.09	данные отсутствуют	данные отсутствуют
784	67042.41	121626.09	данные отсутствуют	данные отсутствуют
784	67042.41	121626.09	данные отсутствуют	данные отсутствуют
785	67038.85	121623.19	данные отсутствуют	данные отсутствуют

Государственный регистратор	ФГИС ЕГРН
полное наименование должности	подпись
	инициалы, фамилия

М.П.

Выписка из Единого государственного реестра недвижимости об объекте недвижимости  
**Сведения о частях земельного участка**

<b>Земельный участок</b>	
(вид объекта недвижимости)	
Лист № <u>    </u> Раздела <u>4.2</u>	Всего листов раздела <u>4.2</u> : <u>    </u>
Всего листов выписки: <u>    </u>	
<b>24.06.2021 № 99/2021/400650064</b>	
Кадастровый номер: <b>78:42:0016202:7</b>	

Номер точки	Координаты, м		Описание закрепления на местности	Средняя квадратическая погрешность определения координат характерных точек границы части земельного участка, м
	X	Y		
1	2	3	4	5
785	67038.85	121623.19	данные отсутствуют	данные отсутствуют
785	67038.85	121623.19	данные отсутствуют	данные отсутствуют
786	67035.38	121620.18	данные отсутствуют	данные отсутствуют
786	67035.38	121620.18	данные отсутствуют	данные отсутствуют
786	67035.38	121620.18	данные отсутствуют	данные отсутствуют
787	67032.01	121617.06	данные отсутствуют	данные отсутствуют
787	67032.01	121617.06	данные отсутствуют	данные отсутствуют
787	67032.01	121617.06	данные отсутствуют	данные отсутствуют
788	67028.74	121613.84	данные отсутствуют	данные отсутствуют
788	67028.74	121613.84	данные отсутствуют	данные отсутствуют
788	67028.74	121613.84	данные отсутствуют	данные отсутствуют
789	67025.56	121610.52	данные отсутствуют	данные отсутствуют
789	67025.56	121610.52	данные отсутствуют	данные отсутствуют
789	67025.56	121610.52	данные отсутствуют	данные отсутствуют
790	67022.5	121607.1	данные отсутствуют	данные отсутствуют
790	67022.5	121607.1	данные отсутствуют	данные отсутствуют
790	67022.5	121607.1	данные отсутствуют	данные отсутствуют

Государственный регистратор		ФГИС ЕГРН	
полное наименование должности		инициалы, фамилия	
		подпись	
		М.П.	

Выписка из Единого государственного реестра недвижимости об объекте недвижимости  
**Сведения о частях земельного участка**

<b>Земельный участок</b>	
(вид объекта недвижимости)	
Лист № <u>    </u> Раздела <u>4.2</u>	Всего листов раздела <u>4.2</u> : <u>    </u>
Всего листов выписки: <u>    </u>	
<b>24.06.2021 № 99/2021/400650064</b>	
Кадастровый номер: <b>78:42:0016202:7</b>	

Номер точки	Координаты, м		Описание закрепления на местности	Средняя квадратическая погрешность определения координат характерных точек границы части земельного участка, м
	X	Y		
1	2	3	4	5
791	67019.53	121603.59	данные отсутствуют	данные отсутствуют
791	67019.53	121603.59	данные отсутствуют	данные отсутствуют
791	67019.53	121603.59	данные отсутствуют	данные отсутствуют
792	67016.68	121599.99	данные отсутствуют	данные отсутствуют
792	67016.68	121599.99	данные отсутствуют	данные отсутствуют
792	67016.68	121599.99	данные отсутствуют	данные отсутствуют
793	67013.95	121596.31	данные отсутствуют	данные отсутствуют
793	67013.95	121596.31	данные отсутствуют	данные отсутствуют
793	67013.95	121596.31	данные отсутствуют	данные отсутствуют
794	67013.07	121594.97	данные отсутствуют	данные отсутствуют
794	67013.07	121594.97	данные отсутствуют	данные отсутствуют
794	67013.07	121594.97	данные отсутствуют	данные отсутствуют
795	67012.06	121593.72	данные отсутствуют	данные отсутствуют
795	67012.06	121593.72	данные отсутствуют	данные отсутствуют
795	67012.06	121593.72	данные отсутствуют	данные отсутствуют
796	67010.95	121592.58	данные отсутствуют	данные отсутствуют
796	67010.95	121592.58	данные отсутствуют	данные отсутствуют

Государственный регистратор	ФГИС ЕГРН
полное наименование должности	подпись
	инициалы, фамилия

М.П.

Выписка из Единого государственного реестра недвижимости об объекте недвижимости  
**Сведения о частях земельного участка**

<b>Земельный участок</b>	
Лист № <u>    </u> Раздела <u>4.2</u>	Всего листов выписки: <u>    </u>
(вид объекта недвижимости)	
Всего листов раздела <u>4.2</u> : <u>    </u>	Всего разделов: <u>    </u>
<b>24.06.2021 № 99/2021/400650064</b>	
Кадастровый номер: <b>78:42:0016202:7</b>	

Номер точки	Координаты, м		Описание закрепления на местности	Средняя квадратическая погрешность определения координат характерных точек границы части земельного участка, м
	X	Y		
1	2	3	4	5
796	67010.95	121592.58	данные отсутствуют	данные отсутствуют
797	67009.74	121591.54	данные отсутствуют	данные отсутствуют
797	67009.74	121591.54	данные отсутствуют	данные отсутствуют
797	67009.74	121591.54	данные отсутствуют	данные отсутствуют
798	67008.43	121590.62	данные отсутствуют	данные отсутствуют
798	67008.43	121590.62	данные отсутствуют	данные отсутствуют
798	67008.43	121590.62	данные отсутствуют	данные отсутствуют
799	67007.04	121589.82	данные отсутствуют	данные отсутствуют
799	67007.04	121589.82	данные отсутствуют	данные отсутствуют
799	67007.04	121589.82	данные отсутствуют	данные отсутствуют
800	67005.59	121589.16	данные отсутствуют	данные отсутствуют
800	67005.59	121589.16	данные отсутствуют	данные отсутствуют
800	67005.59	121589.16	данные отсутствуют	данные отсутствуют
801	67004.08	121588.64	данные отсутствуют	данные отсутствуют
801	67004.08	121588.64	данные отсутствуют	данные отсутствуют
801	67004.08	121588.64	данные отсутствуют	данные отсутствуют
802	67002.53	121588.26	данные отсутствуют	данные отсутствуют

Государственный регистратор		ФГИС ЕГРН
полное наименование должности	подпись	инициалы, фамилия

М.П.

Выписка из Единого государственного реестра недвижимости об объекте недвижимости  
**Сведения о частях земельного участка**

<b>Земельный участок</b>	
(вид объекта недвижимости)	
Лист № <u>    </u> Раздела <u>4.2</u>	Всего листов раздела <u>4.2</u> : <u>    </u>
Всего листов выписки: <u>    </u>	
<b>24.06.2021 № 99/2021/400650064</b>	
Кадастровый номер: <b>78:42:0016202:7</b>	

Номер точки	Координаты, м		Описание закрепления на местности	Средняя квадратическая погрешность определения координат характерных точек границы части земельного участка, м
	X	Y		
1	2	3	4	5
802	67002.53	121588.26	данные отсутствуют	данные отсутствуют
802	67002.53	121588.26	данные отсутствуют	данные отсутствуют
803	67000.95	121588.03	данные отсутствуют	данные отсутствуют
803	67000.95	121588.03	данные отсутствуют	данные отсутствуют
803	67000.95	121588.03	данные отсутствуют	данные отсутствуют
804	67000.1	121587.86	данные отсутствуют	данные отсутствуют
804	67000.1	121587.86	данные отсутствуют	данные отсутствуют
804	67000.1	121587.86	данные отсутствуют	данные отсутствуют
805	66999.23	121587.83	данные отсутствуют	данные отсутствуют
805	66999.23	121587.83	данные отсутствуют	данные отсутствуют
805	66999.23	121587.83	данные отсутствуют	данные отсутствуют
806	66998.37	121587.93	данные отсутствуют	данные отсутствуют
806	66998.37	121587.93	данные отсутствуют	данные отсутствуют
806	66998.37	121587.93	данные отсутствуют	данные отсутствуют
807	66997.54	121588.16	данные отсутствуют	данные отсутствуют
807	66997.54	121588.16	данные отсутствуют	данные отсутствуют
807	66997.54	121588.16	данные отсутствуют	данные отсутствуют

Государственный регистратор		ФГИС ЕГРН	
полное наименование должности		инициалы, фамилия	
		подпись	
		М.П.	

Выписка из Единого государственного реестра недвижимости об объекте недвижимости  
**Сведения о частях земельного участка**

<b>Земельный участок</b>	
(вид объекта недвижимости)	
Лист № <u>    </u> Раздела <u>4.2</u>	Всего листов выписки: <u>    </u>
Всего листов раздела <u>4.2</u> : <u>    </u>	Всего разделов: <u>    </u>
<b>24.06.2021 № 99/2021/400650064</b>	
Кадастровый номер: <b>78:42:0016202:7</b>	

Номер точки	Координаты, м		Описание закрепления на местности	Средняя квадратическая погрешность определения координат характерных точек границы части земельного участка, м
	X	Y		
1	2	3	4	5
808	66996.75	121588.53	данные отсутствуют	данные отсутствуют
808	66996.75	121588.53	данные отсутствуют	данные отсутствуют
808	66996.75	121588.53	данные отсутствуют	данные отсутствуют
809	66996.03	121589.01	данные отсутствуют	данные отсутствуют
809	66996.03	121589.01	данные отсутствуют	данные отсутствуют
809	66996.03	121589.01	данные отсутствуют	данные отсутствуют
810	66995.4	121589.59	данные отсутствуют	данные отсутствуют
810	66995.4	121589.59	данные отсутствуют	данные отсутствуют
810	66995.4	121589.59	данные отсутствуют	данные отсутствуют
811	66994.86	121590.27	данные отсутствуют	данные отсутствуют
811	66994.86	121590.27	данные отсутствуют	данные отсутствуют
811	66994.86	121590.27	данные отсутствуют	данные отсутствуют
812	66994.43	121591.02	данные отсутствуют	данные отсутствуют
812	66994.43	121591.02	данные отсутствуют	данные отсутствуют
812	66994.43	121591.02	данные отсутствуют	данные отсутствуют
813	66994.13	121591.83	данные отсутствуют	данные отсутствуют
813	66994.13	121591.83	данные отсутствуют	данные отсутствуют

Государственный регистратор		ФГИС ЕГРН	
полное наименование должности		инициалы, фамилия	
		подпись	
		М.П.	

Выписка из Единого государственного реестра недвижимости об объекте недвижимости  
**Сведения о частях земельного участка**

<b>Земельный участок</b>	
(вид объекта недвижимости)	
Лист № <u>    </u> Раздела <u>4.2</u>	Всего листов выписки: <u>    </u>
Всего листов раздела <u>4.2</u> : <u>    </u>	Всего разделов: <u>    </u>
<b>24.06.2021 № 99/2021/400650064</b>	
Кадастровый номер: <b>78:42:0016202:7</b>	

Номер точки	Координаты, м		Описание закрепления на местности	Средняя квадратическая погрешность определения координат характерных точек границы части земельного участка, м
	X	Y		
1	2	3	4	5
813	66994.13	121591.83	данные отсутствуют	данные отсутствуют
814	66993.95	121592.68	данные отсутствуют	данные отсутствуют
814	66993.95	121592.68	данные отсутствуют	данные отсутствуют
814	66993.95	121592.68	данные отсутствуют	данные отсутствуют
815	66993.92	121593.55	данные отсутствуют	данные отсутствуют
815	66993.92	121593.55	данные отсутствуют	данные отсутствуют
815	66993.92	121593.55	данные отсутствуют	данные отсутствуют
816	66995.02	121596.05	данные отсутствуют	данные отсутствуют
816	66995.02	121596.05	данные отсутствуют	данные отсутствуют
817	66996.26	121598.5	данные отсутствуют	данные отсутствуют
817	66996.26	121598.5	данные отсутствуют	данные отсутствуют
817	66996.26	121598.5	данные отсутствуют	данные отсутствуют
818	66997.63	121600.87	данные отсутствуют	данные отсутствуют
818	66997.63	121600.87	данные отсутствуют	данные отсутствуют
818	66997.63	121600.87	данные отсутствуют	данные отсутствуют
819	66999.13	121603.17	данные отсутствуют	данные отсутствуют

Государственный регистратор		ФГИС ЕГРН	
полное наименование должности		инициалы, фамилия	
		подпись	
		М.П.	



Выписка из Единого государственного реестра недвижимости об объекте недвижимости  
**Сведения о частях земельного участка**

<b>Земельный участок</b>	
Лист № <u>    </u> Раздела <u>4.2</u>	Всего листов раздела <u>4.2</u> : <u>    </u>
(вид объекта недвижимости)	
Всего листов выписки: <u>    </u>	
<b>24.06.2021 № 99/2021/400650064</b>	
Кадастровый номер: <b>78:42:0016202:7</b>	

Номер точки	Координаты, м		Описание закрепления на местности	Средняя квадратическая погрешность определения координат характерных точек границы части земельного участка, м
	X	Y		
1	2	3	4	5
819	66999.13	121603.17	данные отсутствуют	данные отсутствуют
819	66999.13	121603.17	данные отсутствуют	данные отсутствуют
820	67000.74	121605.39	данные отсутствуют	данные отсутствуют
820	67000.74	121605.39	данные отсутствуют	данные отсутствуют
820	67000.74	121605.39	данные отсутствуют	данные отсутствуют
821	67002.48	121607.51	данные отсутствуют	данные отсутствуют
821	67002.48	121607.51	данные отсутствуют	данные отсутствуют
821	67002.48	121607.51	данные отсутствуют	данные отсутствуют
822	67004.32	121609.54	данные отсутствуют	данные отсутствуют
822	67004.32	121609.54	данные отсутствуют	данные отсутствуют
822	67004.32	121609.54	данные отсутствуют	данные отсутствуют
823	67006.27	121611.47	данные отсутствуют	данные отсутствуют
823	67006.27	121611.47	данные отсутствуют	данные отсутствуют
823	67006.27	121611.47	данные отсутствуют	данные отсутствуют
824	67008.32	121613.29	данные отсутствуют	данные отсутствуют
824	67008.32	121613.29	данные отсутствуют	данные отсутствуют
824	67008.32	121613.29	данные отсутствуют	данные отсутствуют

Государственный регистратор		ФГИС ЕГРН	
полное наименование должности		инициалы, фамилия	
		подпись	
		М.П.	

Выписка из Единого государственного реестра недвижимости об объекте недвижимости  
**Сведения о частях земельного участка**

<b>Земельный участок</b>	
Лист № <u>   </u> Раздела <u>4.2</u>	Всего листов выписки: <u>   </u>
(вид объекта недвижимости)	
Всего листов раздела <u>4.2</u> : <u>   </u>	Всего разделов: <u>   </u>
<b>24.06.2021 № 99/2021/400650064</b>	
Кадастровый номер:	<b>78:42:0016202:7</b>

Номер точки	Координаты, м		Описание закрепления на местности	Средняя квадратическая погрешность определения координат характерных точек границы части земельного участка, м
	X	Y		
1	2	3	4	5
825	67010.46	12161.5	данные отсутствуют	данные отсутствуют
825	67010.46	12161.5	данные отсутствуют	данные отсутствуют
825	67010.46	12161.5	данные отсутствуют	данные отсутствуют
826	67012.7	12161.6	данные отсутствуют	данные отсутствуют
826	67012.7	12161.6	данные отсутствуют	данные отсутствуют
826	67012.7	12161.6	данные отсутствуют	данные отсутствуют
827	67016.53	12161.15	данные отсутствуют	данные отсутствуют
827	67016.53	12161.15	данные отсутствуют	данные отсутствуют
827	67016.53	12161.15	данные отсутствуют	данные отсутствуют
828	67020.28	121621.81	данные отсутствуют	данные отсутствуют
828	67020.28	121621.81	данные отсутствуют	данные отсутствуют
828	67020.28	121621.81	данные отсутствуют	данные отсутствуют
829	67023.96	121624.59	данные отсутствуют	данные отсутствуют
829	67023.96	121624.59	данные отсутствуют	данные отсутствуют
829	67023.96	121624.59	данные отсутствуют	данные отсутствуют
830	67027.55	121627.47	данные отсутствуют	данные отсутствуют
830	67027.55	121627.47	данные отсутствуют	данные отсутствуют

Государственный регистратор	ФГИС ЕГРН
полное наименование должности	подпись
	инициалы, фамилия

М.П.

Выписка из Единого государственного реестра недвижимости об объекте недвижимости  
**Сведения о частях земельного участка**

<b>Земельный участок</b>	
(вид объекта недвижимости)	
Лист № <u>    </u> Раздела <u>4.2</u>	Всего листов выписки: <u>    </u>
Всего листов раздела <u>4.2</u> : <u>    </u>	Всего разделов: <u>    </u>
<b>24.06.2021 № 99/2021/400650064</b>	
Кадастровый номер: <b>78:42:0016202:7</b>	

Номер точки	Координаты, м		Описание закрепления на местности	Средняя квадратическая погрешность определения координат характерных точек границы части земельного участка, м
	X	Y		
1	2	3	4	5
830	67027.55	121627.47	данные отсутствуют	данные отсутствуют
831	67031.05	121630.46	данные отсутствуют	данные отсутствуют
831	67031.05	121630.46	данные отсутствуют	данные отсутствуют
831	67031.05	121630.46	данные отсутствуют	данные отсутствуют
832	67034.46	121633.55	данные отсутствуют	данные отсутствуют
832	67034.46	121633.55	данные отсутствуют	данные отсутствуют
832	67034.46	121633.55	данные отсутствуют	данные отсутствуют
833	67037.78	121636.74	данные отсутствуют	данные отсутствуют
833	67037.78	121636.74	данные отсутствуют	данные отсутствуют
833	67037.78	121636.74	данные отсутствуют	данные отсутствуют
834	67041.01	121640.02	данные отсутствуют	данные отсутствуют
834	67041.01	121640.02	данные отсутствуют	данные отсутствуют
834	67041.01	121640.02	данные отсутствуют	данные отсутствуют
835	67044.13	121643.4	данные отсутствуют	данные отсутствуют
835	67044.13	121643.4	данные отсутствуют	данные отсутствуют
835	67044.13	121643.4	данные отсутствуют	данные отсутствуют
836	67047.16	121646.88	данные отсутствуют	данные отсутствуют

Государственный регистратор		ФГИС ЕГРН	
полное наименование должности		инициалы, фамилия	
		подпись	
		М.П.	

Выписка из Единого государственного реестра недвижимости об объекте недвижимости  
**Сведения о частях земельного участка**

<b>Земельный участок</b>	
(вид объекта недвижимости)	
Лист № <u>    </u> Раздела <u>4.2</u>	Всего листов раздела <u>4.2</u> : <u>    </u>
Всего листов выписки: <u>    </u>	
<b>24.06.2021 № 99/2021/400650064</b>	
Кадастровый номер: <b>78:42:0016202:7</b>	

Номер точки	Координаты, м		Описание закрепления на местности	Средняя квадратическая погрешность определения координат характерных точек границы части земельного участка, м
	X	Y		
1	2	3	4	5
836	67047.16	121646.88	данные отсутствуют	данные отсутствуют
836	67047.16	121646.88	данные отсутствуют	данные отсутствуют
837	67129.4	121734.7	данные отсутствуют	данные отсутствуют
837	67129.4	121734.7	данные отсутствуют	данные отсутствуют
837	67129.4	121734.7	данные отсутствуют	данные отсутствуют
838	67131.43	121736.5	данные отсутствуют	данные отсутствуют
838	67131.43	121736.5	данные отсутствуют	данные отсутствуют
838	67131.43	121736.5	данные отсутствуют	данные отсутствуют
839	67132.09	121736.68	данные отсутствуют	данные отсутствуют
839	67132.09	121736.68	данные отсутствуют	данные отсутствуют
839	67132.09	121736.68	данные отсутствуют	данные отсутствуют
840	67132.77	121736.73	данные отсутствуют	данные отсутствуют
840	67132.77	121736.73	данные отсутствуют	данные отсутствуют
840	67132.77	121736.73	данные отсутствуют	данные отсутствуют
841	67133.45	121736.62	данные отсутствуют	данные отсутствуют
841	67133.45	121736.62	данные отсутствуют	данные отсутствуют
841	67133.45	121736.62	данные отсутствуют	данные отсутствуют

Государственный регистратор		ФГИС ЕГРН	
полное наименование должности		инициалы, фамилия	
		подпись	
		М.П.	

Выписка из Единого государственного реестра недвижимости об объекте недвижимости  
**Сведения о частях земельного участка**

<b>Земельный участок</b>	
(вид объекта недвижимости)	
Лист № <u>4.2</u> Раздела <u>4.2</u>	Всего листов раздела <u>4.2</u> : _____
Всего листов раздела <u>4.2</u> : _____	Всего листов выписки: _____
<b>24.06.2021 № 99/2021/400650064</b>	
Кадастровый номер: <b>78:42:0016202:7</b>	

Номер точки	Координаты, м		Описание закрепления на местности	Средняя квадратическая погрешность определения координат характерных точек границы части земельного участка, м
	X	Y		
1	2	3	4	5
842	67134.09	121736.36	данные отсутствуют	данные отсутствуют
842	67134.09	121736.36	данные отсутствуют	данные отсутствуют
842	67134.09	121736.36	данные отсутствуют	данные отсутствуют
843	67134.66	121735.97	данные отсутствуют	данные отсутствуют
843	67134.66	121735.97	данные отсутствуют	данные отсутствуют
843	67134.66	121735.97	данные отсутствуют	данные отсутствуют
844	67135.13	121735.47	данные отсутствуют	данные отсутствуют
844	67135.13	121735.47	данные отсутствуют	данные отсутствуют
844	67135.13	121735.47	данные отсутствуют	данные отсутствуют
845	67135.48	121734.87	данные отсутствуют	данные отсутствуют
845	67135.48	121734.87	данные отсутствуют	данные отсутствуют
845	67135.48	121734.87	данные отсутствуют	данные отсутствуют
846	67135.69	121734.22	данные отсутствуют	данные отсутствуют
846	67135.69	121734.22	данные отсутствуют	данные отсутствуют
846	67135.69	121734.22	данные отсутствуют	данные отсутствуют
847	67135.75	121733.53	данные отсутствуют	данные отсутствуют
847	67135.75	121733.53	данные отсутствуют	данные отсутствуют

Государственный регистратор		ФГИС ЕГРН	
полное наименование должности		инициалы, фамилия	
		подпись	
		М.П.	

Выписка из Единого государственного реестра недвижимости об объекте недвижимости  
**Сведения о частях земельного участка**

<b>Земельный участок</b>	
(вид объекта недвижимости)	
Лист № <u>    </u> Раздела <u>4.2</u>	Всего листов раздела <u>4.2</u> : <u>    </u>
Всего листов выписки: <u>    </u>	
<b>24.06.2021 № 99/2021/400650064</b>	
Кадастровый номер: <b>78:42:0016202:7</b>	

Номер точки	Координаты, м		Описание закрепления на местности	Средняя квадратическая погрешность определения координат характерных точек границы части земельного участка, м
	X	Y		
1	2	3	4	5
847	67135.75	121733.53	данные отсутствуют	данные отсутствуют
848	67135.66	121732.85	данные отсутствуют	данные отсутствуют
848	67135.66	121732.85	данные отсутствуют	данные отсутствуют
848	67135.66	121732.85	данные отсутствуют	данные отсутствуют
849	67135.43	121732.2	данные отсутствуют	данные отсутствуют
849	67135.43	121732.2	данные отсутствуют	данные отсутствуют
849	67135.43	121732.2	данные отсутствуют	данные отсутствуют
850	67135.05	121731.62	данные отсутствуют	данные отсутствуют
850	67135.05	121731.62	данные отсутствуют	данные отсутствуют
851	67134.57	121731.14	данные отсутствуют	данные отсутствуют
851	67134.57	121731.14	данные отсутствуют	данные отсутствуют
851	67134.57	121731.14	данные отсутствуют	данные отсутствуют
852	67134	121731.09	данные отсутствуют	данные отсутствуют
852	67134	121731.09	данные отсутствуют	данные отсутствуют
852	67134	121731.09	данные отсутствуют	данные отсутствуют
853	67133.47	121730.91	данные отсутствуют	данные отсутствуют

Государственный регистратор		ФГИС ЕГРН	
полное наименование должности		инициалы, фамилия	
		подпись	
		М.П.	

Выписка из Единого государственного реестра недвижимости об объекте недвижимости  
**Сведения о частях земельного участка**

<b>Земельный участок</b>	
(вид объекта недвижимости)	
Лист № <u>    </u> Раздела <u>4.2</u>	Всего листов раздела <u>4.2</u> : <u>    </u>
Всего листов выписки: <u>    </u>	
<b>24.06.2021 № 99/2021/400650064</b>	
Кадастровый номер:	<b>78:42:0016202:7</b>

Номер точки	Координаты, м		Описание закрепления на местности	Средняя квадратическая погрешность определения координат характерных точек границы части земельного участка, м
	X	Y		
1	2	3	4	5
853	67133.47	121730.91	данные отсутствуют	данные отсутствуют
853	67133.47	121730.91	данные отсутствуют	данные отсутствуют
854	67132.99	121730.62	данные отсутствуют	данные отсутствуют
854	67132.99	121730.62	данные отсутствуют	данные отсутствуют
854	67132.99	121730.62	данные отсутствуют	данные отсутствуют
855	67132.58	121730.23	данные отсутствуют	данные отсутствуют
855	67132.58	121730.23	данные отсутствуют	данные отсутствуют
855	67132.58	121730.23	данные отсутствуют	данные отсутствуют
856	67132.28	121729.76	данные отсутствуют	данные отсутствуют
856	67132.28	121729.76	данные отсутствуют	данные отсутствуют
856	67132.28	121729.76	данные отсутствуют	данные отсутствуют
857	67132.1	121729.23	данные отсутствуют	данные отсутствуют
857	67132.1	121729.23	данные отсутствуют	данные отсутствуют
857	67132.1	121729.23	данные отсутствуют	данные отсутствуют
858	67132.36	121726.32	данные отсутствуют	данные отсутствуют
858	67132.36	121726.32	данные отсутствуют	данные отсутствуют
858	67132.36	121726.32	данные отсутствуют	данные отсутствуют

Государственный регистратор	ФГИС ЕГРН
полное наименование должности	подпись
	инициалы, фамилия

М.П.

Выписка из Единого государственного реестра недвижимости об объекте недвижимости  
**Сведения о частях земельного участка**

<b>Земельный участок</b>	
Лист № <u>    </u> Раздела <u>4.2</u>	Всего листов раздела <u>4.2</u> : <u>    </u>
(вид объекта недвижимости)	
Всего листов выписки: <u>    </u>	
<b>24.06.2021 № 99/2021/400650064</b>	
Кадастровый номер: <b>78:42:0016202:7</b>	

Номер точки	Координаты, м		Описание закрепления на местности	Средняя квадратическая погрешность определения координат характерных точек границы части земельного участка, м
	X	Y		
1	2	3	4	5
859	67130.85	121721.4	данные отсутствуют	данные отсутствуют
859	67130.85	121721.4	данные отсутствуют	данные отсутствуют
859	67130.85	121721.4	данные отсутствуют	данные отсутствуют
860	67128.67	121718.08	данные отсутствуют	данные отсутствуют
860	67128.67	121718.08	данные отсутствуют	данные отсутствуют
860	67128.67	121718.08	данные отсутствуют	данные отсутствуют
861	67126.39	121714.84	данные отсутствуют	данные отсутствуют
861	67126.39	121714.84	данные отсутствуют	данные отсутствуют
861	67126.39	121714.84	данные отсутствуют	данные отсутствуют
862	67123.99	121711.67	данные отсутствуют	данные отсутствуют
862	67123.99	121711.67	данные отсутствуют	данные отсутствуют
862	67123.99	121711.67	данные отсутствуют	данные отсутствуют
863	67121.5	121708.59	данные отсутствуют	данные отсутствуют
863	67121.5	121708.59	данные отсутствуют	данные отсутствуют
863	67121.5	121708.59	данные отсутствуют	данные отсутствуют
864	67118.9	121705.6	данные отсутствуют	данные отсутствуют
864	67118.9	121705.6	данные отсутствуют	данные отсутствуют

Государственный регистратор		ФГИС ЕГРН	
полное наименование должности		инициалы, фамилия	
		подпись	
		М.П.	



Выписка из Единого государственного реестра недвижимости об объекте недвижимости  
**Сведения о частях земельного участка**

<b>Земельный участок</b>	
(вид объекта недвижимости)	
Лист № <u>    </u> Раздела <u>4.2</u>	Всего листов выписки: <u>    </u>
Всего листов раздела <u>4.2</u> : <u>    </u>	Всего разделов: <u>    </u>
<b>24.06.2021 № 99/2021/400650064</b>	
Кадастровый номер: <b>78:42:0016202:7</b>	

Номер точки	Координаты, м		Описание закрепления на местности	Средняя квадратическая погрешность определения координат характерных точек границы части земельного участка, м
	X	Y		
1	2	3	4	5
864	67118.9	121705.6	данные отсутствуют	данные отсутствуют
865	67116.2	121702.69	данные отсутствуют	данные отсутствуют
865	67116.2	121702.69	данные отсутствуют	данные отсутствуют
865	67116.2	121702.69	данные отсутствуют	данные отсутствуют
866	67113.41	121699.87	данные отсутствуют	данные отсутствуют
866	67113.41	121699.87	данные отсутствуют	данные отсутствуют
866	67113.41	121699.87	данные отсутствуют	данные отсутствуют
867	67110.53	121697.15	данные отсутствуют	данные отсутствуют
867	67110.53	121697.15	данные отсутствуют	данные отсутствуют
867	67110.53	121697.15	данные отсутствуют	данные отсутствуют
867	67110.53	121697.15	данные отсутствуют	данные отсутствуют
868	67107.55	121694.53	данные отсутствуют	данные отсутствуют
868	67107.55	121694.53	данные отсутствуют	данные отсутствуют
868	67107.55	121694.53	данные отсутствуют	данные отсутствуют
869	67104.5	121692.01	данные отсутствуют	данные отсутствуют
869	67104.5	121692.01	данные отсутствуют	данные отсутствуют
869	67104.5	121692.01	данные отсутствуют	данные отсутствуют
870	67095.06	121677.95	данные отсутствуют	данные отсутствуют

Государственный регистратор		ФГИС ЕГРН	
полное наименование должности		инициалы, фамилия	
		подпись	
		М.П.	

Выписка из Единого государственного реестра недвижимости об объекте недвижимости  
**Сведения о частях земельного участка**

<b>Земельный участок</b>	
(вид объекта недвижимости)	
Лист № <u>4.2</u> Раздела <u>4.2</u>	Всего листов выписки: _____
Всего листов раздела <u>4.2</u> : _____	Всего разделов: _____
<b>24.06.2021 № 99/2021/400650064</b>	
Кадастровый номер: <b>78:42:0016202:7</b>	

Номер точки	Координаты, м		Описание закрепления на местности	Средняя квадратическая погрешность определения координат характерных точек границы части земельного участка, м
	X	Y		
1	2	3	4	5
870	67095.06	121677.95	данные отсутствуют	данные отсутствуют
870	67095.06	121677.95	данные отсутствуют	данные отсутствуют
871	67093.94	121676.41	данные отсутствуют	данные отсутствуют
871	67093.94	121676.41	данные отсутствуют	данные отсутствуют
871	67093.94	121676.41	данные отсутствуют	данные отсутствуют
872	67092.95	121674.8	данные отсутствуют	данные отсутствуют
872	67092.95	121674.8	данные отсутствуют	данные отсутствуют
872	67092.95	121674.8	данные отсутствуют	данные отсутствуют
873	67092.08	121673.12	данные отсутствуют	данные отсутствуют
873	67092.08	121673.12	данные отсутствуют	данные отсутствуют
873	67092.08	121673.12	данные отсутствуют	данные отсутствуют
874	67091.34	121671.37	данные отсутствуют	данные отсутствуют
874	67091.34	121671.37	данные отсутствуют	данные отсутствуют
874	67091.34	121671.37	данные отсутствуют	данные отсутствуют
875	67090.73	121669.58	данные отсутствуют	данные отсутствуют
875	67090.73	121669.58	данные отсутствуют	данные отсутствуют
875	67090.73	121669.58	данные отсутствуют	данные отсутствуют

Государственный регистратор		ФГИС ЕГРН	
полное наименование должности		инициалы, фамилия	
		подпись	
		М.П.	

Выписка из Единого государственного реестра недвижимости об объекте недвижимости  
**Сведения о частях земельного участка**

<b>Земельный участок</b>	
(вид объекта недвижимости)	
Лист № <u>    </u> Раздела <u>4.2</u>	Всего листов раздела <u>4.2</u> : <u>    </u>
Всего листов выписки: <u>    </u>	
<b>24.06.2021 № 99/2021/400650064</b>	
Кадастровый номер: <b>78:42:0016202:7</b>	

Номер точки	Координаты, м		Описание закрепления на местности	Средняя квадратическая погрешность определения координат характерных точек границы части земельного участка, м
	X	Y		
1	2	3	4	5
876	67090.26	121667.74	данные отсутствуют	данные отсутствуют
876	67090.26	121667.74	данные отсутствуют	данные отсутствуют
876	67090.26	121667.74	данные отсутствуют	данные отсутствуют
877	67089.94	121665.87	данные отсутствуют	данные отсутствуют
877	67089.94	121665.87	данные отсутствуют	данные отсутствуют
877	67089.94	121665.87	данные отсутствуют	данные отсутствуют
878	67089.76	121663.99	данные отсутствуют	данные отсутствуют
878	67089.76	121663.99	данные отсутствуют	данные отсутствуют
878	67089.76	121663.99	данные отсутствуют	данные отсутствуют
879	67089.72	121662.1	данные отсутствуют	данные отсутствуют
879	67089.72	121662.1	данные отсутствуют	данные отсутствуют
879	67089.72	121662.1	данные отсутствуют	данные отсутствуют
880	67089.53	121661.54	данные отсутствуют	данные отсутствуют
880	67089.53	121661.54	данные отсутствуют	данные отсутствуют
880	67089.53	121661.54	данные отсутствуют	данные отсутствуют
881	67089.24	121661.04	данные отсутствуют	данные отсутствуют
881	67089.24	121661.04	данные отсутствуют	данные отсутствуют

Государственный регистратор	ФГИС ЕГРН
полное наименование должности	инициалы, фамилия
	подпись
	М.П.

Выписка из Единого государственного реестра недвижимости об объекте недвижимости  
**Сведения о частях земельного участка**

<b>Земельный участок</b>	
(вид объекта недвижимости)	
Лист № <u>    </u> Раздела <u>4.2</u>	Всего листов выписки: <u>    </u>
Всего листов раздела <u>4.2</u> : <u>    </u>	Всего разделов: <u>    </u>
<b>24.06.2021 № 99/2021/400650064</b>	
Кадастровый номер: <b>78:42:0016202:7</b>	

Номер точки	Координаты, м		Описание закрепления на местности	Средняя квадратическая погрешность определения координат характерных точек границы части земельного участка, м
	X	Y		
1	2	3	4	5
881	67089.24	121661.04	данные отсутствуют	данные отсутствуют
882	67088.84	121660.61	данные отсутствуют	данные отсутствуют
882	67088.84	121660.61	данные отсутствуют	данные отсутствуют
882	67088.84	121660.61	данные отсутствуют	данные отсутствуют
883	67088.36	121660.28	данные отсутствуют	данные отсутствуют
883	67088.36	121660.28	данные отсутствуют	данные отсутствуют
883	67088.36	121660.28	данные отсутствуют	данные отсутствуют
884	67087.82	121660.06	данные отсутствуют	данные отсутствуют
884	67087.82	121660.06	данные отсутствуют	данные отсутствуют
884	67087.82	121660.06	данные отсутствуют	данные отсутствуют
885	67087.24	121659.96	данные отсутствуют	данные отсутствуют
885	67087.24	121659.96	данные отсутствуют	данные отсутствуют
885	67087.24	121659.96	данные отсутствуют	данные отсутствуют
886	67086.66	121659.98	данные отсутствуют	данные отсутствуют
886	67086.66	121659.98	данные отсутствуют	данные отсутствуют
886	67086.66	121659.98	данные отсутствуют	данные отсутствуют
887	67086.09	121660.14	данные отсутствуют	данные отсутствуют

Государственный регистратор		ФГИС ЕГРН	
полное наименование должности		инициалы, фамилия	
		подпись	
		М.П.	

Выписка из Единого государственного реестра недвижимости об объекте недвижимости  
**Сведения о частях земельного участка**

<b>Земельный участок</b>	
(вид объекта недвижимости)	
Лист № <u>4.2</u> Раздела <u>4.2</u>	Всего листов раздела <u>4.2</u> : _____
Всего листов выписки: _____	
<b>24.06.2021 № 99/2021/400650064</b>	
Кадастровый номер: <b>78:42:0016202:7</b>	

Номер точки	Координаты, м		Описание закрепления на местности	Средняя квадратическая погрешность определения координат характерных точек границы части земельного участка, м
	X	Y		
1	2	3	4	5
887	67086.09	121660.14	данные отсутствуют	данные отсутствуют
887	67086.09	121660.14	данные отсутствуют	данные отсутствуют
888	67085.58	121660.41	данные отсутствуют	данные отсутствуют
888	67085.58	121660.41	данные отсутствуют	данные отсутствуют
888	67085.58	121660.41	данные отсутствуют	данные отсутствуют
889	67085.08	121662.55	данные отсутствуют	данные отсутствуют
889	67085.08	121662.55	данные отсутствуют	данные отсутствуют
889	67085.08	121662.55	данные отсутствуют	данные отсутствуют
890	67084.47	121664.67	данные отсутствуют	данные отсутствуют
890	67084.47	121664.67	данные отсутствуют	данные отсутствуют
890	67084.47	121664.67	данные отсутствуют	данные отсутствуют
891	67083.72	121666.75	данные отсутствуют	данные отсутствуют
891	67083.72	121666.75	данные отсутствуют	данные отсутствуют
891	67083.72	121666.75	данные отсутствуют	данные отсутствуют
892	67082.85	121668.77	данные отсутствуют	данные отсутствуют
892	67082.85	121668.77	данные отсутствуют	данные отсутствуют
892	67082.85	121668.77	данные отсутствуют	данные отсутствуют

Государственный регистратор		ФГИС ЕГРН	
полное наименование должности		инициалы, фамилия	
		подпись	
		М.П.	

Выписка из Единого государственного реестра недвижимости об объекте недвижимости  
**Сведения о частях земельного участка**

<b>Земельный участок</b>	
(вид объекта недвижимости)	
Лист № <u>    </u> Раздела <u>4.2</u>	Всего листов раздела <u>4.2</u> : <u>    </u>
Всего листов выписки: <u>    </u>	
<b>24.06.2021 № 99/2021/400650064</b>	
Кадастровый номер: <b>78:42:0016202:7</b>	

Номер точки	Координаты, м		Описание закрепления на местности	Средняя квадратическая погрешность определения координат характерных точек границы части земельного участка, м
	X	Y		
1	2	3	4	5
893	67081.86	121670.74	данные отсутствуют	данные отсутствуют
893	67081.86	121670.74	данные отсутствуют	данные отсутствуют
893	67081.86	121670.74	данные отсутствуют	данные отсутствуют
894	67080.75	121672.65	данные отсутствуют	данные отсутствуют
894	67080.75	121672.65	данные отсутствуют	данные отсутствуют
894	67080.75	121672.65	данные отсутствуют	данные отсутствуют
895	67079.54	121674.49	данные отсутствуют	данные отсутствуют
895	67079.54	121674.49	данные отсутствуют	данные отсутствуют
895	67079.54	121674.49	данные отсутствуют	данные отсутствуют
896	67078.67	121676.23	данные отсутствуют	данные отсутствуют
896	67078.67	121676.23	данные отсутствуют	данные отсутствуют
896	67078.67	121676.23	данные отсутствуют	данные отсутствуют
897	67077.95	121678.03	данные отсутствуют	данные отсутствуют
897	67077.95	121678.03	данные отсутствуют	данные отсутствуют
897	67077.95	121678.03	данные отсутствуют	данные отсутствуют
898	67077.37	121679.88	данные отсутствуют	данные отсутствуют
898	67077.37	121679.88	данные отсутствуют	данные отсутствуют

Государственный регистратор		ФГИС ЕГРН	
полное наименование должности		инициалы, фамилия	
		подпись	
		М.П.	

Выписка из Единого государственного реестра недвижимости об объекте недвижимости  
**Сведения о частях земельного участка**

<b>Земельный участок</b>	
(вид объекта недвижимости)	
Лист № <u>    </u> Раздела <u>4.2</u>	Всего листов раздела <u>4.2</u> : <u>    </u>
Всего листов выписки: <u>    </u>	
<b>24.06.2021 № 99/2021/400650064</b>	
Кадастровый номер: <b>78:42:0016202:7</b>	

Номер точки	Координаты, м		Описание закрепления на местности	Средняя квадратическая погрешность определения координат характерных точек границы части земельного участка, м
	X	Y		
1	2	3	4	5
898	67077.37	121679.88	данные отсутствуют	данные отсутствуют
899	67076.94	121681.78	данные отсутствуют	данные отсутствуют
899	67076.94	121681.78	данные отсутствуют	данные отсутствуют
899	67076.94	121681.78	данные отсутствуют	данные отсутствуют
900	67076.66	121683.7	данные отсутствуют	данные отсутствуют
900	67076.66	121683.7	данные отсутствуют	данные отсутствуют
900	67076.66	121683.7	данные отсутствуют	данные отсутствуют
901	67076.53	121685.64	данные отсутствуют	данные отсутствуют
901	67076.53	121685.64	данные отсутствуют	данные отсутствуют
901	67076.53	121685.64	данные отсутствуют	данные отсутствуют
902	67076.56	121687.58	данные отсутствуют	данные отсутствуют
902	67076.56	121687.58	данные отсутствуют	данные отсутствуют
902	67076.56	121687.58	данные отсутствуют	данные отсутствуют
903	67076.73	121689.51	данные отсутствуют	данные отсутствуют
903	67076.73	121689.51	данные отсутствуют	данные отсутствуют
903	67076.73	121689.51	данные отсутствуют	данные отсутствуют
904	67077.06	121691.43	данные отсутствуют	данные отсутствуют

Государственный регистратор		ФГИС ЕГРН	
полное наименование должности		подпись	
		инициалы, фамилия	

М.П.

Выписка из Единого государственного реестра недвижимости об объекте недвижимости  
**Сведения о частях земельного участка**

<b>Земельный участок</b>	
(вид объекта недвижимости)	
Лист № <u>    </u> Раздела <u>4.2</u>	Всего листов раздела <u>4.2</u> : <u>    </u>
Всего листов выписки: <u>    </u>	
<b>24.06.2021 № 99/2021/400650064</b>	
Кадастровый номер: <b>78:42:0016202:7</b>	

Номер точки	Координаты, м		Описание закрепления на местности	Средняя квадратическая погрешность определения координат характерных точек границы части земельного участка, м
	X	Y		
1	2	3	4	5
904	67077.06	121691.43	данные отсутствуют	данные отсутствуют
904	67077.06	121691.43	данные отсутствуют	данные отсутствуют
905	67077.54	121693.31	данные отсутствуют	данные отсутствуют
905	67077.54	121693.31	данные отсутствуют	данные отсутствуют
905	67077.54	121693.31	данные отсутствуют	данные отсутствуют
906	67078.17	121695.15	данные отсутствуют	данные отсутствуют
906	67078.17	121695.15	данные отсутствуют	данные отсутствуют
906	67078.17	121695.15	данные отсутствуют	данные отсутствуют
907	67078.94	121696.93	данные отсутствуют	данные отсутствуют
907	67078.94	121696.93	данные отсутствуют	данные отсутствуют
907	67078.94	121696.93	данные отсутствуют	данные отсутствуют
908	67079.84	121698.65	данные отсутствуют	данные отсутствуют
908	67079.84	121698.65	данные отсутствуют	данные отсутствуют
908	67079.84	121698.65	данные отсутствуют	данные отсутствуют
909	67080.88	121700.29	данные отсутствуют	данные отсутствуют
909	67080.88	121700.29	данные отсутствуют	данные отсутствуют
909	67080.88	121700.29	данные отсутствуют	данные отсутствуют

Государственный регистратор		ФГИС ЕГРН	
полное наименование должности		инициалы, фамилия	
		подпись	
		М.П.	



Выписка из Единого государственного реестра недвижимости об объекте недвижимости  
**Сведения о частях земельного участка**

<b>Земельный участок</b>	
(вид объекта недвижимости)	
Лист № <u>    </u> Раздела <u>4.2</u>	Всего листов выписки: <u>    </u>
Всего листов раздела <u>4.2</u> : <u>    </u>	Всего разделов: <u>    </u>
<b>24.06.2021 № 99/2021/400650064</b>	
Кадастровый номер: <b>78:42:0016202:7</b>	

Номер точки	Координаты, м		Описание закрепления на местности	Средняя квадратическая погрешность определения координат характерных точек границы части земельного участка, м
	X	Y		
1	2	3	4	5
910	67082.05	121701.85	данные отсутствуют	данные отсутствуют
910	67082.05	121701.85	данные отсутствуют	данные отсутствуют
910	67082.05	121701.85	данные отсутствуют	данные отсутствуют
911	67083.33	121703.3	данные отсутствуют	данные отсутствуют
911	67083.33	121703.3	данные отсутствуют	данные отсутствуют
911	67083.33	121703.3	данные отсутствуют	данные отсутствуют
912	67084.73	121704.66	данные отсутствуют	данные отсутствуют
912	67084.73	121704.66	данные отсутствуют	данные отсутствуют
912	67084.73	121704.66	данные отсутствуют	данные отсутствуют
913	67433.76	121528.25	данные отсутствуют	данные отсутствуют
913	67433.76	121528.25	данные отсутствуют	данные отсутствуют
913	67433.76	121528.25	данные отсутствуют	данные отсутствуют
914	67449.88	121535.82	данные отсутствуют	данные отсутствуют
914	67449.88	121535.82	данные отсутствуют	данные отсутствуют
914	67449.88	121535.82	данные отсутствуют	данные отсутствуют
915	67465.31	121546.46	данные отсутствуют	данные отсутствуют
915	67465.31	121546.46	данные отсутствуют	данные отсутствуют

Государственный регистратор		ФГИС ЕГРН	
полное наименование должности		инициалы, фамилия	
		подпись	
		М.П.	

Выписка из Единого государственного реестра недвижимости об объекте недвижимости  
**Сведения о частях земельного участка**

<b>Земельный участок</b>	
Лист № <u>    </u> Раздела <u>4.2</u>	Всего листов раздела <u>4.2</u> : <u>    </u>
(вид объекта недвижимости)	
Всего листов раздела <u>4.2</u> : <u>    </u>	Всего листов выписки: <u>    </u>
<b>24.06.2021 № 99/2021/400650064</b>	
Кадастровый номер: <b>78:42:0016202:7</b>	

Номер точки	Координаты, м		Описание закрепления на местности	Средняя квадратическая погрешность определения координат характерных точек границы части земельного участка, м
	X	Y		
1	2	3	4	5
915	67465.31	121546.46	данные отсутствуют	данные отсутствуют
916	67488.71	121556.22	данные отсутствуют	данные отсутствуют
916	67488.71	121556.22	данные отсутствуют	данные отсутствуют
916	67488.71	121556.22	данные отсутствуют	данные отсутствуют
917	67490.47	121557.09	данные отсутствуют	данные отсутствуют
917	67490.47	121557.09	данные отсутствуют	данные отсутствуют
917	67490.47	121557.09	данные отсутствуют	данные отсутствуют
918	67492.16	121558.1	данные отсутствуют	данные отсутствуют
918	67492.16	121558.1	данные отсутствуют	данные отсутствуют
918	67492.16	121558.1	данные отсутствуют	данные отсутствуют
919	67493.77	121559.24	данные отсутствуют	данные отсутствуют
919	67493.77	121559.24	данные отсутствуют	данные отсутствуют
919	67493.77	121559.24	данные отсутствуют	данные отсутствуют
920	67495.29	121560.49	данные отсутствуют	данные отсутствуют
920	67495.29	121560.49	данные отсутствуют	данные отсутствуют
920	67495.29	121560.49	данные отсутствуют	данные отсутствуют
921	67496.71	121561.86	данные отсутствуют	данные отсутствуют

Государственный регистратор		ФГИС ЕГРН
полное наименование должности	подпись	инициалы, фамилия

М.П.

Выписка из Единого государственного реестра недвижимости об объекте недвижимости  
**Сведения о частях земельного участка**

<b>Земельный участок</b>	
(вид объекта недвижимости)	
Лист № <u>    </u> Раздела <u>4.2</u>	Всего листов раздела <u>4.2</u> : <u>    </u>
Всего листов выписки: <u>    </u>	
<b>24.06.2021 № 99/2021/400650064</b>	
Кадастровый номер: <b>78:42:0016202:7</b>	

Номер точки	Координаты, м		Описание закрепления на местности	Средняя квадратическая погрешность определения координат характерных точек границы части земельного участка, м
	X	Y		
1	2	3	4	5
921	67496.71	121561.86	данные отсутствуют	данные отсутствуют
921	67496.71	121561.86	данные отсутствуют	данные отсутствуют
922	67498.01	121563.34	данные отсутствуют	данные отсутствуют
922	67498.01	121563.34	данные отсутствуют	данные отсутствуют
922	67498.01	121563.34	данные отсутствуют	данные отсутствуют
923	67499.2	121564.91	данные отсутствуют	данные отсутствуют
923	67499.2	121564.91	данные отсутствуют	данные отсутствуют
923	67499.2	121564.91	данные отсутствуют	данные отсутствуют
924	67500.27	121566.56	данные отсутствуют	данные отсутствуют
924	67500.27	121566.56	данные отсутствуют	данные отсутствуют
924	67500.27	121566.56	данные отсутствуют	данные отсутствуют
925	67501.2	121568.3	данные отсутствуют	данные отсутствуют
925	67501.2	121568.3	данные отсутствуют	данные отсутствуют
925	67501.2	121568.3	данные отсутствуют	данные отсутствуют
926	67502	121570.1	данные отсутствуют	данные отсутствуют
926	67502	121570.1	данные отсутствуют	данные отсутствуют
926	67502	121570.1	данные отсутствуют	данные отсутствуют

Государственный регистратор		ФГИС ЕГРН	
полное наименование должности		инициалы, фамилия	
		подпись	
		М.П.	

Выписка из Единого государственного реестра недвижимости об объекте недвижимости  
**Сведения о частях земельного участка**

<b>Земельный участок</b>	
(вид объекта недвижимости)	
Лист № <u>    </u> Раздела <u>4.2</u>	Всего листов выписки: <u>    </u>
Всего листов раздела <u>4.2</u> : <u>    </u>	Всего разделов: <u>    </u>
<b>24.06.2021 № 99/2021/400650064</b>	
Кадастровый номер: <b>78:42:0016202:7</b>	

Номер точки	Координаты, м		Описание закрепления на местности	Средняя квадратическая погрешность определения координат характерных точек границы части земельного участка, м
	X	Y		
1	2	3	4	5
927	67502.66	121571.96	данные отсутствуют	данные отсутствуют
927	67502.66	121571.96	данные отсутствуют	данные отсутствуют
927	67502.66	121571.96	данные отсутствуют	данные отсутствуют
928	67503.17	121573.86	данные отсутствуют	данные отсутствуют
928	67503.17	121573.86	данные отсутствуют	данные отсутствуют
928	67503.17	121573.86	данные отсутствуют	данные отсутствуют
929	67503.53	121575.8	данные отсутствуют	данные отсутствуют
929	67503.53	121575.8	данные отсутствуют	данные отсутствуют
929	67503.53	121575.8	данные отсутствуют	данные отсутствуют
930	67503.74	121577.76	данные отсутствуют	данные отсутствуют
930	67503.74	121577.76	данные отсутствуют	данные отсутствуют
930	67503.74	121577.76	данные отсутствуют	данные отсутствуют
931	67503.81	121579.73	данные отсутствуют	данные отсутствуют
931	67503.81	121579.73	данные отсутствуют	данные отсутствуют
931	67503.81	121579.73	данные отсутствуют	данные отсутствуют
932	67503.72	121581.7	данные отсутствуют	данные отсутствуют
932	67503.72	121581.7	данные отсутствуют	данные отсутствуют

Государственный регистратор		ФГИС ЕГРН	
полное наименование должности		инициалы, фамилия	
		подпись	
		М.П.	

Выписка из Единого государственного реестра недвижимости об объекте недвижимости  
**Сведения о частях земельного участка**

<b>Земельный участок</b>	
Лист № <u>    </u> Раздела <u>4.2</u>	Всего листов выписки: <u>    </u>
(вид объекта недвижимости)	
Всего листов раздела <u>4.2</u> : <u>    </u>	Всего разделов: <u>    </u>
<b>24.06.2021 № 99/2021/400650064</b>	
Кадастровый номер: <b>78:42:0016202:7</b>	

Номер точки	Координаты, м		Описание закрепления на местности	Средняя квадратическая погрешность определения координат характерных точек границы части земельного участка, м
	X	Y		
1	2	3	4	5
932	67503.72	121581.7	данные отсутствуют	данные отсутствуют
933	67503.81	121582.46	данные отсутствуют	данные отсутствуют
933	67503.81	121582.46	данные отсутствуют	данные отсутствуют
933	67503.81	121582.46	данные отсутствуют	данные отсутствуют
934	67504.06	121583.19	данные отсутствуют	данные отсутствуют
934	67504.06	121583.19	данные отсутствуют	данные отсутствуют
934	67504.06	121583.19	данные отсутствуют	данные отсутствуют
935	67504.45	121583.86	данные отсутствуют	данные отсутствуют
935	67504.45	121583.86	данные отсутствуют	данные отсутствуют
935	67504.45	121583.86	данные отсутствуют	данные отсутствуют
936	67504.95	121584.45	данные отсутствуют	данные отсутствуют
936	67504.95	121584.45	данные отсутствуют	данные отсутствуют
936	67504.95	121584.45	данные отсутствуют	данные отсутствуют
937	67505.56	121584.92	данные отсутствуют	данные отсутствуют
937	67505.56	121584.92	данные отсутствуют	данные отсутствуют
937	67505.56	121584.92	данные отсутствуют	данные отсутствуют
938	67506.25	121585.27	данные отсутствуют	данные отсутствуют

Государственный регистратор	ФГИС ЕГРН
полное наименование должности	подпись
	инициалы, фамилия

М.П.

Выписка из Единого государственного реестра недвижимости об объекте недвижимости  
**Сведения о частях земельного участка**

<b>Земельный участок</b>	
Лист № <u>    </u> Раздела <u>4.2</u>	Всего листов раздела <u>4.2</u> : <u>    </u>
(вид объекта недвижимости)	
Всего листов выписки: <u>    </u>	
<b>24.06.2021 № 99/2021/400650064</b>	
Кадастровый номер: <b>78:42:0016202:7</b>	

Номер точки	Координаты, м		Описание закрепления на местности	Средняя квадратическая погрешность определения координат характерных точек границы части земельного участка, м
	X	Y		
1	2	3	4	5
938	67506.25	121585.27	данные отсутствуют	данные отсутствуют
938	67506.25	121585.27	данные отсутствуют	данные отсутствуют
939	67507	121585.47	данные отсутствуют	данные отсутствуют
939	67507	121585.47	данные отсутствуют	данные отсутствуют
939	67507	121585.47	данные отсутствуют	данные отсутствуют
940	67507.77	121585.53	данные отсутствуют	данные отсутствуют
940	67507.77	121585.53	данные отсутствуют	данные отсутствуют
940	67507.77	121585.53	данные отсутствуют	данные отсутствуют
941	67508.54	121585.43	данные отсутствуют	данные отсутствуют
941	67508.54	121585.43	данные отсутствуют	данные отсутствуют
941	67508.54	121585.43	данные отсутствуют	данные отсутствуют
942	67509.27	121585.19	данные отсутствуют	данные отсутствуют
942	67509.27	121585.19	данные отсутствуют	данные отсутствуют
942	67509.27	121585.19	данные отсутствуют	данные отсутствуют
943	67509.94	121584.82	данные отсутствуют	данные отсутствуют
943	67509.94	121584.82	данные отсутствуют	данные отсутствуют
943	67509.94	121584.82	данные отсутствуют	данные отсутствуют

Государственный регистратор		ФГИС ЕГРН	
полное наименование должности		инициалы, фамилия	
		М.П.	

Выписка из Единого государственного реестра недвижимости об объекте недвижимости  
**Сведения о частях земельного участка**

<b>Земельный участок</b>	
Лист № <u>    </u> Раздела <u>4.2</u>	Всего листов раздела <u>4.2</u> : <u>    </u>
(вид объекта недвижимости)	
Всего листов выписки: <u>    </u>	
<b>24.06.2021 № 99/2021/400650064</b>	
Кадастровый номер: <b>78:42:0016202:7</b>	

Номер точки	Координаты, м		Описание закрепления на местности	Средняя квадратическая погрешность определения координат характерных точек границы части земельного участка, м
	X	Y		
1	2	3	4	5
944	67510.53	121584.31	данные отсутствуют	данные отсутствуют
944	67510.53	121584.31	данные отсутствуют	данные отсутствуют
944	67510.53	121584.31	данные отсутствуют	данные отсутствуют
945	67511.01	121583.71	данные отсутствуют	данные отсутствуют
945	67511.01	121583.71	данные отсутствуют	данные отсутствуют
945	67511.01	121583.71	данные отсутствуют	данные отсутствуют
946	67511.36	121583.02	данные отсутствуют	данные отсутствуют
946	67511.36	121583.02	данные отсутствуют	данные отсутствуют
946	67511.36	121583.02	данные отсутствуют	данные отсутствуют
947	67511.57	121582.28	данные отсутствуют	данные отсутствуют
947	67511.57	121582.28	данные отсутствуют	данные отсутствуют
947	67511.57	121582.28	данные отсутствуют	данные отсутствуют
948	67511.64	121581.51	данные отсутствуют	данные отсутствуют
948	67511.64	121581.51	данные отсутствуют	данные отсутствуют
948	67511.64	121581.51	данные отсутствуют	данные отсутствуют
949	67508.45	121563.7	данные отсутствуют	данные отсутствуют
949	67508.45	121563.7	данные отсутствуют	данные отсутствуют

Государственный регистратор	ФГИС ЕГРН
полное наименование должности	подпись
	инициалы, фамилия

М.П.

Выписка из Единого государственного реестра недвижимости об объекте недвижимости  
**Сведения о частях земельного участка**

<b>Земельный участок</b>	
(вид объекта недвижимости)	
Лист № <u>    </u> Раздела <u>4.2</u>	Всего листов раздела <u>4.2</u> : <u>    </u>
Всего листов выписки: <u>    </u>	
<b>24.06.2021 № 99/2021/400650064</b>	
Кадастровый номер: <b>78:42:0016202:7</b>	

Номер точки	Координаты, м		Описание закрепления на местности	Средняя квадратическая погрешность определения координат характерных точек границы части земельного участка, м
	X	Y		
1	2	3	4	5
949	67508.45	121563.7	данные отсутствуют	данные отсутствуют
950	67507.83	121562.23	данные отсутствуют	данные отсутствуют
950	67507.83	121562.23	данные отсутствуют	данные отсутствуют
950	67507.83	121562.23	данные отсутствуют	данные отсутствуют
951	67507.08	121560.81	данные отсутствуют	данные отсутствуют
951	67507.08	121560.81	данные отсутствуют	данные отсутствуют
951	67507.08	121560.81	данные отсутствуют	данные отсутствуют
952	67506.22	121559.47	данные отсутствуют	данные отсутствуют
952	67506.22	121559.47	данные отсутствуют	данные отсутствуют
952	67506.22	121559.47	данные отсутствуют	данные отсутствуют
953	67505.25	121558.21	данные отсутствуют	данные отсутствуют
953	67505.25	121558.21	данные отсутствуют	данные отсутствуют
953	67505.25	121558.21	данные отсутствуют	данные отсутствуют
954	67504.18	121557.03	данные отсутствуют	данные отсутствуют
954	67504.18	121557.03	данные отсутствуют	данные отсутствуют
954	67504.18	121557.03	данные отсутствуют	данные отсутствуют
955	67503	121555.95	данные отсутствуют	данные отсутствуют

Государственный регистратор		ФГИС ЕГРН	
полное наименование должности		инициалы, фамилия	
		подпись	
		М.П.	



Выписка из Единого государственного реестра недвижимости об объекте недвижимости  
**Сведения о частях земельного участка**

<b>Земельный участок</b>	
(вид объекта недвижимости)	
Лист № <u>    </u> Раздела <u>4.2</u>	Всего листов раздела <u>4.2</u> : <u>    </u>
Всего листов выписки: <u>    </u>	
<b>24.06.2021 № 99/2021/400650064</b>	
Кадастровый номер: <b>78:42:0016202:7</b>	

Номер точки	Координаты, м		Описание закрепления на местности	Средняя квадратическая погрешность определения координат характерных точек границы части земельного участка, м
	X	Y		
1	2	3	4	5
955	67503	121555.95	данные отсутствуют	данные отсутствуют
955	67503	121555.95	данные отсутствуют	данные отсутствуют
956	67501.74	121554.97	данные отсутствуют	данные отсутствуют
956	67501.74	121554.97	данные отсутствуют	данные отсутствуют
956	67501.74	121554.97	данные отсутствуют	данные отсутствуют
957	67500.4	121554.11	данные отсутствуют	данные отсутствуют
957	67500.4	121554.11	данные отсутствуют	данные отсутствуют
957	67500.4	121554.11	данные отсутствуют	данные отсутствуют
958	67498.99	121553.36	данные отсутствуют	данные отсутствуют
958	67498.99	121553.36	данные отсутствуют	данные отсутствуют
958	67498.99	121553.36	данные отсутствуют	данные отсутствуют
959	67497.53	121552.74	данные отсутствуют	данные отсутствуют
959	67497.53	121552.74	данные отсутствуют	данные отсутствуют
959	67497.53	121552.74	данные отсутствуют	данные отсутствуют
960	67466.72	121539.2	данные отсутствуют	данные отсутствуют
960	67466.72	121539.2	данные отсутствуют	данные отсутствуют
960	67466.72	121539.2	данные отсутствуют	данные отсутствуют

Государственный регистратор		ФГИС ЕГРН	
полное наименование должности		инициалы, фамилия	
		подпись	
		М.П.	

Выписка из Единого государственного реестра недвижимости об объекте недвижимости  
**Сведения о частях земельного участка**

<b>Земельный участок</b>	
Лист № <u>    </u> Раздела <u>4.2</u>	Всего листов раздела <u>4.2</u> : <u>    </u>
(вид объекта недвижимости)	
Всего листов выписки: <u>    </u>	Всего разделов: <u>    </u>
<b>24.06.2021 № 99/2021/400650064</b>	
Кадастровый номер: <b>78:42:0016202:7</b>	

Номер точки	Координаты, м		Описание закрепления на местности	Средняя квадратическая погрешность определения координат характерных точек границы части земельного участка, м
	X	Y		
1	2	3	4	5
961	67443.38	121521.76	данные отсутствуют	данные отсутствуют
961	67443.38	121521.76	данные отсутствуют	данные отсутствуют
961	67443.38	121521.76	данные отсутствуют	данные отсутствуют
962	67434.14	121519.16	данные отсутствуют	данные отсутствуют
962	67434.14	121519.16	данные отсутствуют	данные отсутствуют
962	67434.14	121519.16	данные отсутствуют	данные отсутствуют
963	67433.3	121519.14	данные отсутствуют	данные отсутствуют
963	67433.3	121519.14	данные отсутствуют	данные отсутствуют
963	67433.3	121519.14	данные отсутствуют	данные отсутствуют
964	67432.48	121519.27	данные отсутствуют	данные отсутствуют
964	67432.48	121519.27	данные отсутствуют	данные отсутствуют
964	67432.48	121519.27	данные отсутствуют	данные отсутствуют
965	67431.7	121519.55	данные отсутствуют	данные отсутствуют
965	67431.7	121519.55	данные отсутствуют	данные отсутствуют
965	67431.7	121519.55	данные отсутствуют	данные отсутствуют
966	67430.98	121519.96	данные отсутствуют	данные отсутствуют
966	67430.98	121519.96	данные отсутствуют	данные отсутствуют

Государственный регистратор		ФГИС ЕГРН	
полное наименование должности		инициалы, фамилия	
		подпись	
		М.П.	

Выписка из Единого государственного реестра недвижимости об объекте недвижимости  
**Сведения о частях земельного участка**

<b>Земельный участок</b>	
Лист № <u>   </u> Раздела <u>4.2</u>	Всего листов выписки: <u>   </u>
(вид объекта недвижимости)	
Всего листов раздела <u>4.2</u> : <u>   </u>	Всего разделов: <u>   </u>
<b>24.06.2021 № 99/2021/400650064</b>	
Кадастровый номер: <b>78:42:0016202:7</b>	

Номер точки	Координаты, м		Описание закрепления на местности	Средняя квадратическая погрешность определения координат характерных точек границы части земельного участка, м
	X	Y		
1	2	3	4	5
966	67430.98	121519.96	данные отсутствуют	данные отсутствуют
967	67430.35	121520.5	данные отсутствуют	данные отсутствуют
967	67430.35	121520.5	данные отсутствуют	данные отсутствуют
967	67430.35	121520.5	данные отсутствуют	данные отсутствуют
968	67429.82	121521.15	данные отсутствуют	данные отсутствуют
968	67429.82	121521.15	данные отсутствуют	данные отсутствуют
968	67429.82	121521.15	данные отсутствуют	данные отсутствуют
969	67429.43	121521.88	данные отсутствуют	данные отсутствуют
969	67429.43	121521.88	данные отсутствуют	данные отсутствуют
969	67429.43	121521.88	данные отсутствуют	данные отсутствуют
970	67429.17	121522.67	данные отсутствуют	данные отсутствуют
970	67429.17	121522.67	данные отсутствуют	данные отсутствуют
970	67429.17	121522.67	данные отсутствуют	данные отсутствуют
971	67429.06	121523.5	данные отсутствуют	данные отсутствуют
971	67429.06	121523.5	данные отсутствуют	данные отсутствуют
971	67429.06	121523.5	данные отсутствуют	данные отсутствуют
972	67429.1	121524.33	данные отсутствуют	данные отсутствуют

Государственный регистратор	ФГИС ЕГРН
полное наименование должности	инициалы, фамилия
	подпись
	М.П.

Выписка из Единого государственного реестра недвижимости об объекте недвижимости  
**Сведения о частях земельного участка**

<b>Земельный участок</b>	
(вид объекта недвижимости)	
Лист № <u>    </u> Раздела <u>4.2</u>	Всего листов раздела <u>4.2</u> : <u>    </u>
Всего листов выписки: <u>    </u>	
<b>24.06.2021 № 99/2021/400650064</b>	
Кадастровый номер: <b>78:42:0016202:7</b>	

Номер точки	Координаты, м		Описание закрепления на местности	Средняя квадратическая погрешность определения координат характерных точек границы части земельного участка, м
	X	Y		
1	2	3	4	5
972	67429.1	121524.33	данные отсутствуют	данные отсутствуют
972	67429.1	121524.33	данные отсутствуют	данные отсутствуют
973	67429.29	121525.14	данные отсутствуют	данные отсутствуют
973	67429.29	121525.14	данные отсутствуют	данные отсутствуют
973	67429.29	121525.14	данные отсутствуют	данные отсутствуют
974	67429.63	121525.9	данные отсутствуют	данные отсутствуют
974	67429.63	121525.9	данные отсутствуют	данные отсутствуют
974	67429.63	121525.9	данные отсутствуют	данные отсутствуют
975	67430.09	121526.58	данные отсутствуют	данные отсутствуют
975	67430.09	121526.58	данные отсутствуют	данные отсутствуют
975	67430.09	121526.58	данные отсутствуют	данные отсутствуют
976	67430.68	121527.18	данные отсутствуют	данные отсутствуют
976	67430.68	121527.18	данные отсутствуют	данные отсутствуют
976	67430.68	121527.18	данные отсутствуют	данные отсутствуют
977	67431.36	121527.65	данные отсутствуют	данные отсутствуют
977	67431.36	121527.65	данные отсутствуют	данные отсутствуют
977	67431.36	121527.65	данные отсутствуют	данные отсутствуют

Государственный регистратор		ФГИС ЕГРН	
полное наименование должности		инициалы, фамилия	
		подпись	
		М.П.	

Выписка из Единого государственного реестра недвижимости об объекте недвижимости  
**Сведения о частях земельного участка**

<b>Земельный участок</b>	
(вид объекта недвижимости)	
Лист № <u>    </u> Раздела <u>4.2</u>	Всего листов выписки: <u>    </u>
Всего листов раздела <u>4.2</u> : <u>    </u>	Всего разделов: <u>    </u>
<b>24.06.2021 № 99/2021/400650064</b>	
Кадастровый номер: <b>78:42:0016202:7</b>	

Номер точки	Координаты, м		Описание закрепления на местности	Средняя квадратическая погрешность определения координат характерных точек границы части земельного участка, м
	X	Y		
1	2	3	4	5
978	67432.12	121527.99	данные отсутствуют	данные отсутствуют
978	67432.12	121527.99	данные отсутствуют	данные отсутствуют
978	67432.12	121527.99	данные отсутствуют	данные отсутствуют
979	67432.92	121528.19	данные отсутствуют	данные отсутствуют
979	67432.92	121528.19	данные отсутствуют	данные отсутствуют
979	67432.92	121528.19	данные отсутствуют	данные отсутствуют
980	67403.65	121822.51	данные отсутствуют	данные отсутствуют
980	67403.65	121822.51	данные отсутствуют	данные отсутствуют
980	67403.65	121822.51	данные отсутствуют	данные отсутствуют
981	67404.69	121822.52	данные отсутствуют	данные отсутствуют
981	67404.69	121822.52	данные отсутствуют	данные отсутствуют
981	67404.69	121822.52	данные отсутствуют	данные отсутствуют
982	67405.72	121822.39	данные отсутствуют	данные отсутствуют
982	67405.72	121822.39	данные отсутствуют	данные отсутствуют
982	67405.72	121822.39	данные отсутствуют	данные отсутствуют
983	67406.73	121822.12	данные отсутствуют	данные отсутствуют
983	67406.73	121822.12	данные отсутствуют	данные отсутствуют

Государственный регистратор		ФГИС ЕГРН
полное наименование должности	подпись	инициалы, фамилия

М.П.

Выписка из Единого государственного реестра недвижимости об объекте недвижимости  
**Сведения о частях земельного участка**

<b>Земельный участок</b>	
(вид объекта недвижимости)	
Лист № <u>    </u> Раздела <u>4.2</u>	Всего листов выписки: <u>    </u>
Всего листов раздела <u>4.2</u> : <u>    </u>	Всего разделов: <u>    </u>
<b>24.06.2021 № 99/2021/400650064</b>	
Кадастровый номер: <b>78:42:0016202:7</b>	

Номер точки	Координаты, м		Описание закрепления на местности	Средняя квадратическая погрешность определения координат характерных точек границы части земельного участка, м
	X	Y		
1	2	3	4	5
983	67406.73	121822.12	данные отсутствуют	данные отсутствуют
984	67407.69	121821.71	данные отсутствуют	данные отсутствуют
984	67407.69	121821.71	данные отсутствуют	данные отсутствуют
984	67407.69	121821.71	данные отсутствуют	данные отсутствуют
985	67408.58	121821.18	данные отсутствуют	данные отсутствуют
985	67408.58	121821.18	данные отсутствуют	данные отсутствуют
985	67408.58	121821.18	данные отсутствуют	данные отсутствуют
986	67409.4	121820.53	данные отсутствуют	данные отсутствуют
986	67409.4	121820.53	данные отсутствуют	данные отсутствуют
986	67409.4	121820.53	данные отсутствуют	данные отсутствуют
987	67410.12	121819.78	данные отсутствуют	данные отсутствуют
987	67410.12	121819.78	данные отсутствуют	данные отсутствуют
987	67410.12	121819.78	данные отсутствуют	данные отсутствуют
988	67410.73	121818.94	данные отсутствуют	данные отсутствуют
988	67410.73	121818.94	данные отсутствуют	данные отсутствуют
988	67410.73	121818.94	данные отсутствуют	данные отсутствуют
989	67411.22	121818.02	данные отсутствуют	данные отсутствуют

Государственный регистратор		ФГИС ЕГРН	
полное наименование должности		инициалы, фамилия	
		подпись	
		М.П.	

Выписка из Единого государственного реестра недвижимости об объекте недвижимости  
**Сведения о частях земельного участка**

<b>Земельный участок</b>	
(вид объекта недвижимости)	
Лист № <u>    </u> Раздела <u>4.2</u>	Всего листов раздела <u>4.2</u> : <u>    </u>
Всего листов выписки: <u>    </u>	
<b>24.06.2021 № 99/2021/400650064</b>	
Кадастровый номер: <b>78:42:0016202:7</b>	

Номер точки	Координаты, м		Описание закрепления на местности	Средняя квадратическая погрешность определения координат характерных точек границы части земельного участка, м
	X	Y		
1	2	3	4	5
989	67411.22	121818.02	данные отсутствуют	данные отсутствуют
989	67411.22	121818.02	данные отсутствуют	данные отсутствуют
990	67411.58	121817.04	данные отсутствуют	данные отсутствуют
990	67411.58	121817.04	данные отсутствуют	данные отсутствуют
990	67411.58	121817.04	данные отсутствуют	данные отсутствуют
991	67411.81	121816.02	данные отсутствуют	данные отсутствуют
991	67411.81	121816.02	данные отсутствуют	данные отсутствуют
991	67411.81	121816.02	данные отсутствуют	данные отсутствуют
992	67411.89	121814.98	данные отсутствуют	данные отсутствуют
992	67411.89	121814.98	данные отсутствуют	данные отсутствуют
992	67411.89	121814.98	данные отсутствуют	данные отсутствуют
993	67411.83	121813.94	данные отсутствуют	данные отсутствуют
993	67411.83	121813.94	данные отсутствуют	данные отсутствуют
993	67411.83	121813.94	данные отсутствуют	данные отсутствуют
994	67411.63	121812.92	данные отсутствуют	данные отсутствуют
994	67411.63	121812.92	данные отсутствуют	данные отсутствуют
994	67411.63	121812.92	данные отсутствуют	данные отсутствуют

Государственный регистратор		ФГИС ЕГРН	
полное наименование должности		инициалы, фамилия	
		подпись	
		М.П.	

Выписка из Единого государственного реестра недвижимости об объекте недвижимости  
**Сведения о частях земельного участка**

<b>Земельный участок</b>	
Лист № <u>    </u> Раздела <u>4.2</u>	Всего листов раздела <u>4.2</u> : <u>    </u>
(вид объекта недвижимости)	
Всего листов раздела <u>4.2</u> : <u>    </u>	Всего листов выписки: <u>    </u>
<b>24.06.2021 № 99/2021/400650064</b>	
Кадастровый номер: <b>78:42:0016202:7</b>	

Номер точки	Координаты, м		Описание закрепления на местности	Средняя квадратическая погрешность определения координат характерных точек границы части земельного участка, м
	X	Y		
1	2	3	4	5
995	67411.3	121811.94	данные отсутствуют	данные отсутствуют
995	67411.3	121811.94	данные отсутствуют	данные отсутствуют
995	67411.3	121811.94	данные отсутствуют	данные отсутствуют
996	67357.99	121774.18	данные отсутствуют	данные отсутствуют
996	67357.99	121774.18	данные отсутствуют	данные отсутствуют
996	67357.99	121774.18	данные отсутствуют	данные отсутствуют
997	67356.75	121774.04	данные отсутствуют	данные отсутствуют
997	67356.75	121774.04	данные отсутствуют	данные отсутствуют
997	67356.75	121774.04	данные отсутствуют	данные отсутствуют
998	67355.51	121774.05	данные отсутствуют	данные отсутствуют
998	67355.51	121774.05	данные отсутствуют	данные отсутствуют
998	67355.51	121774.05	данные отсутствуют	данные отсутствуют
999	67354.28	121774.23	данные отсутствуют	данные отсутствуют
999	67354.28	121774.23	данные отсутствуют	данные отсутствуют
999	67354.28	121774.23	данные отсутствуют	данные отсутствуют
1000	67353.09	121774.56	данные отсутствуют	данные отсутствуют
1000	67353.09	121774.56	данные отсутствуют	данные отсутствуют

Государственный регистратор	ФГИС ЕГРН
полное наименование должности	подпись
	инициалы, фамилия

М.П.



Выписка из Единого государственного реестра недвижимости об объекте недвижимости  
**Сведения о частях земельного участка**

<b>Земельный участок</b>	
(вид объекта недвижимости)	
Лист № <u>    </u> Раздела <u>4.2</u>	Всего листов выписки: <u>    </u>
Всего листов раздела <u>4.2</u> : <u>    </u>	Всего разделов: <u>    </u>
<b>24.06.2021 № 99/2021/400650064</b>	
Кадастровый номер: <b>78:42:0016202:7</b>	

Номер точки	Координаты, м		Описание закрепления на местности	Средняя квадратическая погрешность определения координат характерных точек границы части земельного участка, м
	X	Y		
1	2	3	4	5
1000	67353.09	121774.56	данные отсутствуют	данные отсутствуют
1001	67351.94	121775.04	данные отсутствуют	данные отсутствуют
1001	67351.94	121775.04	данные отсутствуют	данные отсутствуют
1001	67351.94	121775.04	данные отсутствуют	данные отсутствуют
1002	67350.87	121775.66	данные отсутствуют	данные отсутствуют
1002	67350.87	121775.66	данные отсутствуют	данные отсутствуют
1002	67350.87	121775.66	данные отсутствуют	данные отсутствуют
1003	67349.88	121776.41	данные отсутствуют	данные отсутствуют
1003	67349.88	121776.41	данные отсутствуют	данные отсутствуют
1003	67349.88	121776.41	данные отсутствуют	данные отсутствуют
1004	67349	121777.28	данные отсутствуют	данные отсутствуют
1004	67349	121777.28	данные отсутствуют	данные отсутствуют
1004	67349	121777.28	данные отсутствуют	данные отсутствуют
1005	67348.23	121778.26	данные отсутствуют	данные отсутствуют
1005	67348.23	121778.26	данные отсутствуют	данные отсутствуют
1005	67348.23	121778.26	данные отсутствуют	данные отсутствуют
1006	67347.6	121779.32	данные отсутствуют	данные отсутствуют

Государственный регистратор	ФГИС ЕГРН
полное наименование должности	подпись
	инициалы, фамилия

М.П.

Выписка из Единого государственного реестра недвижимости об объекте недвижимости  
**Сведения о частях земельного участка**

<b>Земельный участок</b>	
(вид объекта недвижимости)	
Лист № <u>    </u> Раздела <u>4.2</u>	Всего листов выписки: <u>    </u>
Всего листов раздела <u>4.2</u> : <u>    </u>	Всего разделов: <u>    </u>
<b>24.06.2021 № 99/2021/400650064</b>	
Кадастровый номер: <b>78:42:0016202:7</b>	

Номер точки	Координаты, м		Описание закрепления на местности	Средняя квадратическая погрешность определения координат характерных точек границы части земельного участка, м
	X	Y		
1	2	3	4	5
1006	67347.6	121779.32	данные отсутствуют	данные отсутствуют
1006	67347.6	121779.32	данные отсутствуют	данные отсутствуют
1007	67347.1	121780.46	данные отсутствуют	данные отсутствуют
1007	67347.1	121780.46	данные отсутствуют	данные отсутствуют
1007	67347.1	121780.46	данные отсутствуют	данные отсутствуют
1008	67346.75	121781.65	данные отсутствуют	данные отсутствуют
1008	67346.75	121781.65	данные отсутствуют	данные отсутствуют
1008	67346.75	121781.65	данные отсутствуют	данные отсутствуют
1009	67346.56	121782.88	данные отсутствуют	данные отсутствуют
1009	67346.56	121782.88	данные отсутствуют	данные отсутствуют
1009	67346.56	121782.88	данные отсутствуют	данные отсутствуют
1010	67346.53	121784.12	данные отсутствуют	данные отсутствуют
1010	67346.53	121784.12	данные отсутствуют	данные отсутствуют
1010	67346.53	121784.12	данные отсутствуют	данные отсутствуют
1011	67553	121706.07	данные отсутствуют	данные отсутствуют
1011	67553	121706.07	данные отсутствуют	данные отсутствуют
1011	67553	121706.07	данные отсутствуют	данные отсутствуют

Государственный регистратор	ФГИС ЕГРН
полное наименование должности	подпись
	инициалы, фамилия

М.П.

Выписка из Единого государственного реестра недвижимости об объекте недвижимости  
**Сведения о частях земельного участка**

<b>Земельный участок</b>	
(вид объекта недвижимости)	
Лист № <u>    </u> Раздела <u>4.2</u>	Всего листов выписки: <u>    </u>
Всего листов раздела <u>4.2</u> : <u>    </u>	Всего разделов: <u>    </u>
<b>24.06.2021 № 99/2021/400650064</b>	
Кадастровый номер: <b>78:42:0016202:7</b>	

Номер точки	Координаты, м		Описание закрепления на местности	Средняя квадратическая погрешность определения координат характерных точек границы части земельного участка, м
	X	Y		
1	2	3	4	5
1012	67554.05	121716.35	данные отсутствуют	данные отсутствуют
1012	67554.05	121716.35	данные отсутствуют	данные отсутствуют
1012	67554.05	121716.35	данные отсутствуют	данные отсутствуют
1012	67554.05	121716.35	данные отсутствуют	данные отсутствуют
1012	67554.05	121716.35	данные отсутствуют	данные отсутствуют
1013	67554.04	121717.23	данные отсутствуют	данные отсутствуют
1013	67554.04	121717.23	данные отсутствуют	данные отсутствуют
1013	67554.04	121717.23	данные отсутствуют	данные отсутствуют
1013	67554.04	121717.23	данные отсутствуют	данные отсутствуют
1013	67554.04	121717.23	данные отсутствуют	данные отсутствуют
1014	67554.17	121718.11	данные отсутствуют	данные отсутствуют
1014	67554.17	121718.11	данные отсутствуют	данные отсутствуют
1014	67554.17	121718.11	данные отсутствуют	данные отсутствуют
1014	67554.17	121718.11	данные отсутствуют	данные отсутствуют
1015	67554.41	121718.97	данные отсутствуют	данные отсутствуют
1015	67554.41	121718.97	данные отсутствуют	данные отсутствуют

Государственный регистратор	ФГИС ЕГРН
полное наименование должности	подпись
	инициалы, фамилия

М.П.

Выписка из Единого государственного реестра недвижимости об объекте недвижимости  
**Сведения о частях земельного участка**

<b>Земельный участок</b>	
(вид объекта недвижимости)	
Лист № <u>    </u> Раздела <u>4.2</u>	Всего листов выписки: <u>    </u>
Всего листов раздела <u>4.2</u> : <u>    </u>	Всего разделов: <u>    </u>
<b>24.06.2021 № 99/2021/400650064</b>	
Кадастровый номер: <b>78:42:0016202:7</b>	

Номер точки	Координаты, м		Описание закрепления на местности	Средняя квадратическая погрешность определения координат характерных точек границы части земельного участка, м
	X	Y		
1	2	3	4	5
1015	67554.41	121718.97	данные отсутствуют	данные отсутствуют
1015	67554.41	121718.97	данные отсутствуют	данные отсутствуют
1015	67554.41	121718.97	данные отсутствуют	данные отсутствуют
1016	67554.78	121719.78	данные отсутствуют	данные отсутствуют
1016	67554.78	121719.78	данные отсутствуют	данные отсутствуют
1016	67554.78	121719.78	данные отсутствуют	данные отсутствуют
1016	67554.78	121719.78	данные отсутствуют	данные отсутствуют
1016	67554.78	121719.78	данные отсутствуют	данные отсутствуют
1017	67555.25	121720.53	данные отсутствуют	данные отсутствуют
1017	67555.25	121720.53	данные отсутствуют	данные отсутствуют
1017	67555.25	121720.53	данные отсутствуют	данные отсутствуют
1017	67555.25	121720.53	данные отсутствуют	данные отсутствуют
1017	67555.25	121720.53	данные отсутствуют	данные отсутствуют
1018	67555.83	121721.21	данные отсутствуют	данные отсутствуют
1018	67555.83	121721.21	данные отсутствуют	данные отсутствуют
1018	67555.83	121721.21	данные отсутствуют	данные отсутствуют
1018	67555.83	121721.21	данные отсутствуют	данные отсутствуют

Государственный регистратор	ФГИС ЕГРН
полное наименование должности	подпись
	инициалы, фамилия

М.П.

Выписка из Единого государственного реестра недвижимости об объекте недвижимости  
**Сведения о частях земельного участка**

<b>Земельный участок</b>	
(вид объекта недвижимости)	
Лист № <u>    </u> Раздела <u>4.2</u>	Всего листов выписки: <u>    </u>
Всего листов раздела <u>4.2</u> : <u>    </u>	Всего разделов: <u>    </u>
<b>24.06.2021 № 99/2021/400650064</b>	
Кадастровый номер: <b>78:42:0016202:7</b>	

Номер точки	Координаты, м		Описание закрепления на местности	Средняя квадратическая погрешность определения координат характерных точек границы части земельного участка, м
	X	Y		
1	2	3	4	5
1018	67555.83	121721.21	данные отсутствуют	данные отсутствуют
1019	67566.85	121723.48	данные отсутствуют	данные отсутствуют
1019	67566.85	121723.48	данные отсутствуют	данные отсутствуют
1019	67566.85	121723.48	данные отсутствуют	данные отсутствуют
1020	67567.31	121723.62	данные отсутствуют	данные отсутствуют
1020	67567.31	121723.62	данные отсутствуют	данные отсутствуют
1020	67567.31	121723.62	данные отсутствуют	данные отсутствуют
1021	67567.71	121723.91	данные отсутствуют	данные отсутствуют
1021	67567.71	121723.91	данные отсутствуют	данные отсутствуют
1021	67567.71	121723.91	данные отсутствуют	данные отсутствуют
1022	67568	121724.31	данные отсутствуют	данные отсутствуют
1022	67568	121724.31	данные отсутствуют	данные отсутствуют
1022	67568	121724.31	данные отсутствуют	данные отсутствуют
1023	67568.15	121724.78	данные отсутствуют	данные отсутствуют
1023	67568.15	121724.78	данные отсутствуют	данные отсутствуют
1023	67568.15	121724.78	данные отсутствуют	данные отсутствуют
1024	67568.14	121725.27	данные отсутствуют	данные отсутствуют

Государственный регистратор	ФГИС ЕГРН
полное наименование должности	подпись
	инициалы, фамилия

М.П.

Выписка из Единого государственного реестра недвижимости об объекте недвижимости  
**Сведения о частях земельного участка**

<b>Земельный участок</b>	
(вид объекта недвижимости)	
Лист № <u>    </u> Раздела <u>4.2</u>	Всего листов выписки: <u>    </u>
Всего листов раздела <u>4.2</u> : <u>    </u>	Всего разделов: <u>    </u>
<b>24.06.2021 № 99/2021/400650064</b>	
Кадастровый номер: <b>78:42:0016202:7</b>	

Номер точки	Координаты, м		Описание закрепления на местности	Средняя квадратическая погрешность определения координат характерных точек границы части земельного участка, м
	X	Y		
1	2	3	4	5
1024	67568.14	121725.27	данные отсутствуют	данные отсутствуют
1024	67568.14	121725.27	данные отсутствуют	данные отсутствуют
1025	67567.98	121725.74	данные отсутствуют	данные отсутствуют
1025	67567.98	121725.74	данные отсутствуют	данные отсутствуют
1025	67567.98	121725.74	данные отсутствуют	данные отсутствуют
1026	67567.17	121729.15	данные отсутствуют	данные отсутствуют
1026	67567.17	121729.15	данные отсутствуют	данные отсутствуют
1026	67567.17	121729.15	данные отсутствуют	данные отсутствуют
1027	67567.49	121732.69	данные отсутствуют	данные отсутствуют
1027	67567.49	121732.69	данные отсутствуют	данные отсутствуют
1027	67567.49	121732.69	данные отсутствуют	данные отсутствуют
1027	67567.49	121732.69	данные отсутствуют	данные отсутствуют
1027	67567.49	121732.69	данные отсутствуют	данные отсутствуют
1027	67567.49	121732.69	данные отсутствуют	данные отсутствуют
1028	67567.72	121733.25	данные отсутствуют	данные отсутствуют
1028	67567.72	121733.25	данные отсутствуют	данные отсутствуют
1028	67567.72	121733.25	данные отсутствуют	данные отсутствуют
1029	67568.07	121733.75	данные отсутствуют	данные отсутствуют

Государственный регистратор	ФГИС ЕГРН
полное наименование должности	подпись
	инициалы, фамилия

М.П.

Выписка из Единого государственного реестра недвижимости об объекте недвижимости  
**Сведения о частях земельного участка**

<b>Земельный участок</b>	
(вид объекта недвижимости)	
Лист № <u>    </u> Раздела <u>4.2</u>	Всего листов выписки: <u>    </u>
Всего листов раздела <u>4.2</u> : <u>    </u>	Всего разделов: <u>    </u>
<b>24.06.2021 № 99/2021/400650064</b>	
Кадастровый номер: <b>78:42:0016202:7</b>	

Номер точки	Координаты, м		Описание закрепления на местности	Средняя квадратическая погрешность определения координат характерных точек границы части земельного участка, м
	X	Y		
1	2	3	4	5
1029	67568.07	121733.75	данные отсутствуют	данные отсутствуют
1029	67568.07	121733.75	данные отсутствуют	данные отсутствуют
1030	67568.53	121734.15	данные отсутствуют	данные отсутствуют
1030	67568.53	121734.15	данные отсутствуют	данные отсутствуют
1030	67568.53	121734.15	данные отсутствуют	данные отсутствуют
1031	67569.06	121734.46	данные отсутствуют	данные отсутствуют
1031	67569.06	121734.46	данные отсутствуют	данные отсутствуют
1031	67569.06	121734.46	данные отсутствуют	данные отсутствуют
1032	67569.64	121734.63	данные отсутствуют	данные отсутствуют
1032	67569.64	121734.63	данные отсутствуют	данные отсутствуют
1032	67569.64	121734.63	данные отсутствуют	данные отсутствуют
1033	67570.25	121734.68	данные отсутствуют	данные отсутствуют
1033	67570.25	121734.68	данные отсутствуют	данные отсутствуют
1033	67570.25	121734.68	данные отсутствуют	данные отсутствуют
1034	67570.85	121734.59	данные отсутствуют	данные отсутствуют
1034	67570.85	121734.59	данные отсутствуют	данные отсутствуют
1034	67570.85	121734.59	данные отсутствуют	данные отсутствуют

Государственный регистратор	ФГИС ЕГРН
полное наименование должности	подпись
	инициалы, фамилия

М.П.

Выписка из Единого государственного реестра недвижимости об объекте недвижимости  
**Сведения о частях земельного участка**

<b>Земельный участок</b>	
(вид объекта недвижимости)	
Лист № <u>    </u> Раздела <u>4.2</u>	Всего листов выписки: <u>    </u>
Всего листов раздела <u>4.2</u> : <u>    </u>	Всего разделов: <u>    </u>
<b>24.06.2021 № 99/2021/400650064</b>	
Кадастровый номер: <b>78:42:0016202:7</b>	

Номер точки	Координаты, м		Описание закрепления на местности	Средняя квадратическая погрешность определения координат характерных точек границы части земельного участка, м
	X	Y		
1	2	3	4	5
1035	67571.42	121734.37	данные отсутствуют	данные отсутствуют
1035	67571.42	121734.37	данные отсутствуют	данные отсутствуют
1035	67571.42	121734.37	данные отсутствуют	данные отсутствуют
1036	67571.93	121734.03	данные отсутствуют	данные отсутствуют
1036	67571.93	121734.03	данные отсутствуют	данные отсутствуют
1036	67571.93	121734.03	данные отсутствуют	данные отсутствуют
1037	67572.36	121733.6	данные отсутствуют	данные отсутствуют
1037	67572.36	121733.6	данные отсутствуют	данные отсутствуют
1037	67572.36	121733.6	данные отсутствуют	данные отсутствуют
1038	67573.36	121732.39	данные отсутствуют	данные отсутствуют
1038	67573.36	121732.39	данные отсутствуют	данные отсутствуют
1038	67573.36	121732.39	данные отсутствуют	данные отсутствуют
1039	67574.48	121731.29	данные отсутствуют	данные отсутствуют
1039	67574.48	121731.29	данные отсутствуют	данные отсутствуют
1039	67574.48	121731.29	данные отсутствуют	данные отсутствуют
1040	67575.71	121730.31	данные отсутствуют	данные отсутствуют
1040	67575.71	121730.31	данные отсутствуют	данные отсутствуют

Государственный регистратор	ФГИС ЕГРН
полное наименование должности	подпись
	инициалы, фамилия

М.П.



Выписка из Единого государственного реестра недвижимости об объекте недвижимости  
**Сведения о частях земельного участка**

<b>Земельный участок</b>	
(вид объекта недвижимости)	
Лист № <u>    </u> Раздела <u>4.2</u>	Всего листов раздела <u>4.2</u> : <u>    </u>
Всего листов выписки: <u>    </u>	
<b>24.06.2021 № 99/2021/400650064</b>	
Кадастровый номер: <b>78:42:0016202:7</b>	

Номер точки	Координаты, м		Описание закрепления на местности	Средняя квадратическая погрешность определения координат характерных точек границы части земельного участка, м
	X	Y		
1	2	3	4	5
1040	67575.71	121730.31	данные отсутствуют	данные отсутствуют
1041	67577.03	121729.46	данные отсутствуют	данные отсутствуют
1041	67577.03	121729.46	данные отсутствуют	данные отсутствуют
1041	67577.03	121729.46	данные отсутствуют	данные отсутствуют
1042	67578.42	121728.74	данные отсутствуют	данные отсутствуют
1042	67578.42	121728.74	данные отсутствуют	данные отсутствуют
1042	67578.42	121728.74	данные отсутствуют	данные отсутствуют
1043	67579.89	121728.17	данные отсутствуют	данные отсутствуют
1043	67579.89	121728.17	данные отсутствуют	данные отсутствуют
1043	67579.89	121728.17	данные отсутствуют	данные отсутствуют
1044	67580.69	121727.53	данные отсутствуют	данные отсутствуют
1044	67580.69	121727.53	данные отсутствуют	данные отсутствуют
1044	67580.69	121727.53	данные отсутствуют	данные отсутствуют
1045	67581.4	121726.78	данные отсутствуют	данные отсутствуют
1045	67581.4	121726.78	данные отсутствуют	данные отсутствуют
1045	67581.4	121726.78	данные отсутствуют	данные отсутствуют
1046	67581.98	121725.93	данные отсутствуют	данные отсутствуют

Государственный регистратор	ФГИС ЕГРН
полное наименование должности	подпись
	инициалы, фамилия

М.П.

Выписка из Единого государственного реестра недвижимости об объекте недвижимости  
**Сведения о частях земельного участка**

<b>Земельный участок</b>	
(вид объекта недвижимости)	
Лист № <u>    </u> Раздела <u>4.2</u>	Всего листов выписки: <u>    </u>
Всего листов раздела <u>4.2</u> : <u>    </u>	Всего разделов: <u>    </u>
<b>24.06.2021 № 99/2021/400650064</b>	
Кадастровый номер: <b>78:42:0016202:7</b>	

Номер точки	Координаты, м		Описание закрепления на местности	Средняя квадратическая погрешность определения координат характерных точек границы части земельного участка, м
	X	Y		
1	2	3	4	5
1046	67581.98	121725.93	данные отсутствуют	данные отсутствуют
1046	67581.98	121725.93	данные отсутствуют	данные отсутствуют
1047	67582.44	121725.01	данные отсутствуют	данные отсутствуют
1047	67582.44	121725.01	данные отсутствуют	данные отсутствуют
1047	67582.44	121725.01	данные отсутствуют	данные отсутствуют
1048	67582.76	121724.03	данные отсутствуют	данные отсутствуют
1048	67582.76	121724.03	данные отсутствуют	данные отсутствуют
1048	67582.76	121724.03	данные отсутствуют	данные отсутствуют
1049	67582.93	121723.01	данные отсутствуют	данные отсутствуют
1049	67582.93	121723.01	данные отсутствуют	данные отсутствуют
1049	67582.93	121723.01	данные отсутствуют	данные отсутствуют
1050	67582.95	121721.98	данные отсутствуют	данные отсутствуют
1050	67582.95	121721.98	данные отсутствуют	данные отсутствуют
1050	67582.95	121721.98	данные отсутствуют	данные отсутствуют
1051	67582.81	121720.96	данные отсутствуют	данные отсутствуют
1051	67582.81	121720.96	данные отсутствуют	данные отсутствуют
1051	67582.81	121720.96	данные отсутствуют	данные отсутствуют

Государственный регистратор	ФГИС ЕГРН
полное наименование должности	подпись
	инициалы, фамилия

М.П.

Выписка из Единого государственного реестра недвижимости об объекте недвижимости  
**Сведения о частях земельного участка**

<b>Земельный участок</b>	
(вид объекта недвижимости)	
Лист № <u>    </u> Раздела <u>4.2</u>	Всего листов выписки: <u>    </u>
Всего листов раздела <u>4.2</u> : <u>    </u>	Всего разделов: <u>    </u>
<b>24.06.2021 № 99/2021/400650064</b>	
Кадастровый номер: <b>78:42:0016202:7</b>	

Номер точки	Координаты, м		Описание закрепления на местности	Средняя квадратическая погрешность определения координат характерных точек границы части земельного участка, м
	X	Y		
1	2	3	4	5
1052	67582.54	121719.97	данные отсутствуют	данные отсутствуют
1052	67582.54	121719.97	данные отсутствуют	данные отсутствуют
1052	67582.54	121719.97	данные отсутствуют	данные отсутствуют
1053	67582.11	121719.03	данные отсутствуют	данные отсутствуют
1053	67582.11	121719.03	данные отсутствуют	данные отсутствуют
1053	67582.11	121719.03	данные отсутствуют	данные отсутствуют
1054	67581.56	121718.16	данные отсутствуют	данные отсутствуют
1054	67581.56	121718.16	данные отсутствуют	данные отсутствуют
1054	67581.56	121718.16	данные отсутствуют	данные отсутствуют
1055	67580.88	121717.39	данные отсутствуют	данные отсутствуют
1055	67580.88	121717.39	данные отсутствуют	данные отсутствуют
1055	67580.88	121717.39	данные отсутствуют	данные отсутствуют
1056	67580.1	121716.72	данные отсутствуют	данные отсутствуют
1056	67580.1	121716.72	данные отсутствуют	данные отсутствуют
1056	67580.1	121716.72	данные отсутствуют	данные отсутствуют
1057	67579.23	121716.17	данные отсутствуют	данные отсутствуют
1057	67579.23	121716.17	данные отсутствуют	данные отсутствуют

Государственный регистратор	ФГИС ЕГРН
полное наименование должности	подпись
	инициалы, фамилия

М.П.

Выписка из Единого государственного реестра недвижимости об объекте недвижимости  
**Сведения о частях земельного участка**

<b>Земельный участок</b>	
(вид объекта недвижимости)	
Лист № <u>    </u> Раздела <u>4.2</u>	Всего листов выписки: <u>    </u>
Всего листов раздела <u>4.2</u> : <u>    </u>	Всего разделов: <u>    </u>
<b>24.06.2021 № 99/2021/400650064</b>	
Кадастровый номер: <b>78:42:0016202:7</b>	

Номер точки	Координаты, м		Описание закрепления на местности	Средняя квадратическая погрешность определения координат характерных точек границы части земельного участка, м
	X	Y		
1	2	3	4	5
1057	67579.23	121716.17	данные отсутствуют	данные отсутствуют
1058	67578.29	121715.76	данные отсутствуют	данные отсутствуют
1058	67578.29	121715.76	данные отсутствуют	данные отсутствуют
1058	67578.29	121715.76	данные отсутствуют	данные отсутствуют
1059	67577.3	121715.49	данные отсутствуют	данные отсутствуют
1059	67577.3	121715.49	данные отсутствуют	данные отсутствуют
1059	67577.3	121715.49	данные отсутствуют	данные отсутствуют
1060	67574.93	121714.59	данные отсутствуют	данные отсутствуют
1060	67574.93	121714.59	данные отсутствуют	данные отсутствуют
1060	67574.93	121714.59	данные отсутствуют	данные отсутствуют
1061	67572.63	121713.56	данные отсутствуют	данные отсутствуют
1061	67572.63	121713.56	данные отсутствуют	данные отсутствуют
1061	67572.63	121713.56	данные отсутствуют	данные отсутствуют
1062	67570.39	121712.39	данные отсутствуют	данные отсутствуют
1062	67570.39	121712.39	данные отсутствуют	данные отсутствуют
1062	67570.39	121712.39	данные отсутствуют	данные отсутствуют
1063	67568.23	121711.09	данные отсутствуют	данные отсутствуют

Государственный регистратор	ФГИС ЕГРН
полное наименование должности	инициалы, фамилия
	подпись

М.П.

Выписка из Единого государственного реестра недвижимости об объекте недвижимости  
**Сведения о частях земельного участка**

<b>Земельный участок</b>	
(вид объекта недвижимости)	
Лист № <u>    </u> Раздела <u>4.2</u>	Всего листов раздела <u>4.2</u> : <u>    </u>
Всего листов выписки: <u>    </u>	
<b>24.06.2021 № 99/2021/400650064</b>	
Кадастровый номер: <b>78:42:0016202:7</b>	

Номер точки	Координаты, м		Описание закрепления на местности	Средняя квадратическая погрешность определения координат характерных точек границы части земельного участка, м
	X	Y		
1	2	3	4	5
1063	67568.23	121711.09	данные отсутствуют	данные отсутствуют
1063	67568.23	121711.09	данные отсутствуют	данные отсутствуют
1064	67566.15	121709.66	данные отсутствуют	данные отсутствуют
1064	67566.15	121709.66	данные отсутствуют	данные отсутствуют
1064	67566.15	121709.66	данные отсутствуют	данные отсутствуют
1065	67564.15	121708.11	данные отсутствуют	данные отсутствуют
1065	67564.15	121708.11	данные отсутствуют	данные отсутствуют
1065	67564.15	121708.11	данные отсутствуют	данные отсутствуют
1066	67562.25	121706.45	данные отсутствуют	данные отсутствуют
1066	67562.25	121706.45	данные отсутствуют	данные отсутствуют
1066	67562.25	121706.45	данные отсутствуют	данные отсутствуют
1067	67560.46	121704.67	данные отсутствуют	данные отсутствуют
1067	67560.46	121704.67	данные отсутствуют	данные отсутствуют
1067	67560.46	121704.67	данные отсутствуют	данные отсутствуют
1068	67558.77	121702.8	данные отсутствуют	данные отсутствуют
1068	67558.77	121702.8	данные отсутствуют	данные отсутствуют
1068	67558.77	121702.8	данные отсутствуют	данные отсутствуют

Государственный регистратор		ФГИС ЕГРН	
полное наименование должности		инициалы, фамилия	
		подпись	
		М.П.	

Выписка из Единого государственного реестра недвижимости об объекте недвижимости  
**Сведения о частях земельного участка**

<b>Земельный участок</b>	
(вид объекта недвижимости)	
Лист № <u>    </u> Раздела <u>4.2</u>	Всего листов выписки: <u>    </u>
Всего листов раздела <u>4.2</u> : <u>    </u>	Всего разделов: <u>    </u>
<b>24.06.2021 № 99/2021/400650064</b>	
Кадастровый номер: <b>78:42:0016202:7</b>	

Номер точки	Координаты, м		Описание закрепления на местности	Средняя квадратическая погрешность определения координат характерных точек границы части земельного участка, м
	X	Y		
1	2	3	4	5
1069	67557.2	121700.82	данные отсутствуют	данные отсутствуют
1069	67557.2	121700.82	данные отсутствуют	данные отсутствуют
1069	67557.2	121700.82	данные отсутствуют	данные отсутствуют
1070	67555.75	121698.76	данные отсутствуют	данные отсутствуют
1070	67555.75	121698.76	данные отсутствуют	данные отсутствуют
1070	67555.75	121698.76	данные отсутствуют	данные отсутствуют
1071	67554.71	121695.51	данные отсутствуют	данные отсутствуют
1071	67554.71	121695.51	данные отсутствуют	данные отсутствуют
1071	67554.71	121695.51	данные отсутствуют	данные отсутствуют
1072	67553.82	121692.22	данные отсутствуют	данные отсутствуют
1072	67553.82	121692.22	данные отсутствуют	данные отсутствуют
1072	67553.82	121692.22	данные отсутствуют	данные отсутствуют
1073	67553.06	121688.89	данные отсутствуют	данные отсутствуют
1073	67553.06	121688.89	данные отсутствуют	данные отсутствуют
1073	67553.06	121688.89	данные отсутствуют	данные отсутствуют
1074	67552.45	121685.54	данные отсутствуют	данные отсутствуют
1074	67552.45	121685.54	данные отсутствуют	данные отсутствуют

Государственный регистратор	ФГИС ЕГРН
полное наименование должности	подпись
	инициалы, фамилия

М.П.

Выписка из Единого государственного реестра недвижимости об объекте недвижимости  
**Сведения о частях земельного участка**

<b>Земельный участок</b>	
(вид объекта недвижимости)	
Лист № <u>    </u> Раздела <u>4.2</u>	Всего листов раздела <u>4.2</u> : <u>    </u>
Всего листов выписки: <u>    </u>	
<b>24.06.2021 № 99/2021/400650064</b>	
Кадастровый номер: <b>78:42:0016202:7</b>	

Номер точки	Координаты, м		Описание закрепления на местности	Средняя квадратическая погрешность определения координат характерных точек границы части земельного участка, м
	X	Y		
1	2	3	4	5
1074	67552.45	121685.54	данные отсутствуют	данные отсутствуют
1075	67551.99	121682.16	данные отсутствуют	данные отсутствуют
1075	67551.99	121682.16	данные отсутствуют	данные отсутствуют
1075	67551.99	121682.16	данные отсутствуют	данные отсутствуют
1076	67551.67	121678.77	данные отсутствуют	данные отсутствуют
1076	67551.67	121678.77	данные отсутствуют	данные отсутствуют
1077	67551.5	121675.36	данные отсутствуют	данные отсутствуют
1077	67551.5	121675.36	данные отсутствуют	данные отсутствуют
1078	67551.47	121671.96	данные отсутствуют	данные отсутствуют
1078	67551.47	121671.96	данные отсутствуют	данные отсутствуют
1078	67551.47	121671.96	данные отсутствуют	данные отсутствуют
1079	67551.59	121668.55	данные отсутствуют	данные отсутствуют
1079	67551.59	121668.55	данные отсутствуют	данные отсутствуют
1079	67551.59	121668.55	данные отсутствуют	данные отсутствуют
1080	67551.86	121665.15	данные отсутствуют	данные отсутствуют

Государственный регистратор	ФГИС ЕГРН
полное наименование должности	инициалы, фамилия
	подпись
	М.П.

Выписка из Единого государственного реестра недвижимости об объекте недвижимости  
**Сведения о частях земельного участка**

<b>Земельный участок</b>	
(вид объекта недвижимости)	
Лист № <u>    </u> Раздела <u>4.2</u>	Всего листов раздела <u>4.2</u> : <u>    </u>
Всего листов выписки: <u>    </u>	
<b>24.06.2021 № 99/2021/400650064</b>	
Кадастровый номер: <b>78:42:0016202:7</b>	

Номер точки	Координаты, м		Описание закрепления на местности	Средняя квадратическая погрешность определения координат характерных точек границы части земельного участка, м
	X	Y		
1	2	3	4	5
1080	67551.86	121665.15	данные отсутствуют	данные отсутствуют
1080	67551.86	121665.15	данные отсутствуют	данные отсутствуют
1081	67552.27	121661.77	данные отсутствуют	данные отсутствуют
1081	67552.27	121661.77	данные отсутствуют	данные отсутствуют
1081	67552.27	121661.77	данные отсутствуют	данные отсутствуют
1082	67552.83	121658.41	данные отсутствуют	данные отсутствуют
1082	67552.83	121658.41	данные отсутствуют	данные отсутствуют
1082	67552.83	121658.41	данные отсутствуют	данные отсутствуют
1083	67552.99	121647.23	данные отсутствуют	данные отсутствуют
1083	67552.99	121647.23	данные отсутствуют	данные отсутствуют
1083	67552.99	121647.23	данные отсутствуют	данные отсутствуют
1084	67552.51	121637.75	данные отсутствуют	данные отсутствуют
1084	67552.51	121637.75	данные отсутствуют	данные отсутствуют
1084	67552.51	121637.75	данные отсутствуют	данные отсутствуют
1085	67555.91	121628.6	данные отсутствуют	данные отсутствуют
1085	67555.91	121628.6	данные отсутствуют	данные отсутствуют
1085	67555.91	121628.6	данные отсутствуют	данные отсутствуют

Государственный регистратор	ФГИС ЕГРН
полное наименование должности	подпись
	инициалы, фамилия

М.П.



Выписка из Единого государственного реестра недвижимости об объекте недвижимости  
**Сведения о частях земельного участка**

<b>Земельный участок</b>	
(вид объекта недвижимости)	
Лист № <u>    </u> Раздела <u>4.2</u>	Всего листов выписки: <u>    </u>
Всего листов раздела <u>4.2</u> : <u>    </u>	Всего разделов: <u>    </u>
<b>24.06.2021 № 99/2021/400650064</b>	
Кадастровый номер: <b>78:42:0016202:7</b>	

Номер точки	Координаты, м		Описание закрепления на местности	Средняя квадратическая погрешность определения координат характерных точек границы части земельного участка, м
	X	Y		
1	2	3	4	5
1086	67556.19	121627.59	данные отсутствуют	данные отсутствуют
1086	67556.19	121627.59	данные отсутствуют	данные отсутствуют
1086	67556.19	121627.59	данные отсутствуют	данные отсутствуют
1087	67556.34	121626.56	данные отсутствуют	данные отсутствуют
1087	67556.34	121626.56	данные отсутствуют	данные отсутствуют
1087	67556.34	121626.56	данные отсутствуют	данные отсутствуют
1088	67556.34	121625.52	данные отсутствуют	данные отсутствуют
1088	67556.34	121625.52	данные отсутствуют	данные отсутствуют
1088	67556.34	121625.52	данные отсутствуют	данные отсутствуют
1089	67556.19	121624.49	данные отсутствуют	данные отсутствуют
1089	67556.19	121624.49	данные отсутствуют	данные отсутствуют
1090	67555.91	121623.49	данные отсутствуют	данные отсутствуют
1090	67555.91	121623.49	данные отсутствуют	данные отсутствуют
1090	67555.91	121623.49	данные отсутствуют	данные отсутствуют
1091	67555.48	121622.54	данные отсутствуют	данные отсутствуют
1091	67555.48	121622.54	данные отсутствуют	данные отсутствуют

Государственный регистратор	ФГИС ЕГРН
полное наименование должности	подпись
	инициалы, фамилия

М.П.

Выписка из Единого государственного реестра недвижимости об объекте недвижимости  
**Сведения о частях земельного участка**

<b>Земельный участок</b>	
Лист № <u>    </u> Раздела <u>4.2</u>	Всего листов выписки: <u>    </u>
(вид объекта недвижимости)	
Всего листов раздела <u>4.2</u> : <u>    </u>	Всего разделов: <u>    </u>
<b>24.06.2021 № 99/2021/400650064</b>	
Кадастровый номер:	<b>78:42:0016202:7</b>

Номер точки	Координаты, м		Описание закрепления на местности	Средняя квадратическая погрешность определения координат характерных точек границы части земельного участка, м
	X	Y		
1	2	3	4	5
1091	67555.48	121622.54	данные отсутствуют	данные отсутствуют
1092	67554.93	121621.65	данные отсутствуют	данные отсутствуют
1092	67554.93	121621.65	данные отсутствуют	данные отсутствуют
1092	67554.93	121621.65	данные отсутствуют	данные отсутствуют
1093	67554.25	121620.86	данные отсутствуют	данные отсутствуют
1093	67554.25	121620.86	данные отсутствуют	данные отсутствуют
1093	67554.25	121620.86	данные отсутствуют	данные отсутствуют
1094	67553.48	121620.17	данные отсутствуют	данные отсутствуют
1094	67553.48	121620.17	данные отсутствуют	данные отсутствуют
1094	67553.48	121620.17	данные отсутствуют	данные отсутствуют
1095	67552.11	121618.56	данные отсутствуют	данные отсутствуют
1095	67552.11	121618.56	данные отсутствуют	данные отсутствуют
1095	67552.11	121618.56	данные отсутствуют	данные отсутствуют
1096	67550.65	121617.02	данные отсутствуют	данные отсутствуют
1096	67550.65	121617.02	данные отсутствуют	данные отсутствуют
1096	67550.65	121617.02	данные отсутствуют	данные отсутствуют
1097	67549.12	121615.57	данные отсутствуют	данные отсутствуют

Государственный регистратор	ФГИС ЕГРН
полное наименование должности	инициалы, фамилия
	подпись
	М.П.

Выписка из Единого государственного реестра недвижимости об объекте недвижимости  
**Сведения о частях земельного участка**

<b>Земельный участок</b>	
(вид объекта недвижимости)	
Лист № <u>    </u> Раздела <u>4.2</u>	Всего листов выписки: <u>    </u>
Всего листов раздела <u>4.2</u> : <u>    </u>	Всего разделов: <u>    </u>
<b>24.06.2021 № 99/2021/400650064</b>	
Кадастровый номер: <b>78:42:0016202:7</b>	

Номер точки	Координаты, м		Описание закрепления на местности	Средняя квадратическая погрешность определения координат характерных точек границы части земельного участка, м
	X	Y		
1	2	3	4	5
1097	67549.12	121615.57	данные отсутствуют	данные отсутствуют
1097	67549.12	121615.57	данные отсутствуют	данные отсутствуют
1098	67547.51	121614.2	данные отсутствуют	данные отсутствуют
1098	67547.51	121614.2	данные отсутствуют	данные отсутствуют
1098	67547.51	121614.2	данные отсутствуют	данные отсутствуют
1099	67545.82	121612.92	данные отсутствуют	данные отсутствуют
1099	67545.82	121612.92	данные отсутствуют	данные отсутствуют
1099	67545.82	121612.92	данные отсутствуют	данные отсутствуют
1100	67544.08	121611.74	данные отсутствуют	данные отсутствуют
1100	67544.08	121611.74	данные отсутствуют	данные отсутствуют
1100	67544.08	121611.74	данные отсутствуют	данные отсутствуют
1101	67541.59	121610.36	данные отсутствуют	данные отсутствуют
1101	67541.59	121610.36	данные отсутствуют	данные отсутствуют
1101	67541.59	121610.36	данные отсутствуют	данные отсутствуют
1102	67539.19	121608.84	данные отсутствуют	данные отсутствуют
1102	67539.19	121608.84	данные отсутствуют	данные отсутствуют
1102	67539.19	121608.84	данные отсутствуют	данные отсутствуют

Государственный регистратор	ФГИС ЕГРН
полное наименование должности	подпись
	инициалы, фамилия

М.П.

Выписка из Единого государственного реестра недвижимости об объекте недвижимости  
**Сведения о частях земельного участка**

<b>Земельный участок</b>	
Лист № <u>    </u> Раздела <u>4.2</u>	Всего листов раздела <u>4.2</u> : <u>    </u>
<b>24.06.2021 № 99/2021/400650064</b>	Всего листов выписки: <u>    </u>
Кадастровый номер:	<b>78:42:0016202:7</b>
(вид объекта недвижимости)	

Номер точки	Координаты, м		Описание закрепления на местности	Средняя квадратическая погрешность определения координат характерных точек границы части земельного участка, м
	X	Y		
1	2	3	4	5
1103	67536.87	121607.2	данные отсутствуют	данные отсутствуют
1103	67536.87	121607.2	данные отсутствуют	данные отсутствуют
1103	67536.87	121607.2	данные отсутствуют	данные отсутствуют
1104	67534.66	121605.42	данные отсутствуют	данные отсутствуют
1104	67534.66	121605.42	данные отсутствуют	данные отсутствуют
1104	67534.66	121605.42	данные отсутствуют	данные отсутствуют
1105	67532.54	121603.53	данные отсутствуют	данные отсутствуют
1105	67532.54	121603.53	данные отсутствуют	данные отсутствуют
1105	67532.54	121603.53	данные отсутствуют	данные отсутствуют
1106	67530.53	121601.52	данные отсутствуют	данные отсутствуют
1106	67530.53	121601.52	данные отсутствуют	данные отсутствуют
1107	67528.64	121599.4	данные отсутствуют	данные отсутствуют
1107	67528.64	121599.4	данные отсутствуют	данные отсутствуют
1107	67528.64	121599.4	данные отсутствуют	данные отсутствуют
1108	67526.88	121597.18	данные отсутствуют	данные отсутствуют
1108	67526.88	121597.18	данные отсутствуют	данные отсутствуют

Государственный регистратор	ФГИС ЕГРН
полное наименование должности	инициалы, фамилия
	подпись
	М.П.

Выписка из Единого государственного реестра недвижимости об объекте недвижимости  
**Сведения о частях земельного участка**

<b>Земельный участок</b>	
(вид объекта недвижимости)	
Лист № <u>    </u> Раздела <u>4.2</u>	Всего листов раздела <u>4.2</u> : <u>    </u>
Всего листов выписки: <u>    </u>	
<b>24.06.2021 № 99/2021/400650064</b>	
Кадастровый номер: <b>78:42:0016202:7</b>	

Номер точки	Координаты, м		Описание закрепления на местности	Средняя квадратическая погрешность определения координат характерных точек границы части земельного участка, м
	X	Y		
1	2	3	4	5
1108	67526.88	121597.18	данные отсутствуют	данные отсутствуют
1109	67526.07	121596.66	данные отсутствуют	данные отсутствуют
1109	67526.07	121596.66	данные отсутствуют	данные отсутствуют
1109	67526.07	121596.66	данные отсутствуют	данные отсутствуют
1110	67525.2	121596.28	данные отсутствуют	данные отсутствуют
1110	67525.2	121596.28	данные отсутствуют	данные отсутствуют
1110	67525.2	121596.28	данные отсутствуют	данные отсутствуют
1111	67524.28	121596.05	данные отсутствуют	данные отсутствуют
1111	67524.28	121596.05	данные отсутствуют	данные отсутствуют
1111	67524.28	121596.05	данные отсутствуют	данные отсутствуют
1112	67523.33	121595.96	данные отсутствуют	данные отсутствуют
1112	67523.33	121595.96	данные отсутствуют	данные отсутствуют
1112	67523.33	121595.96	данные отсутствуют	данные отсутствуют
1113	67522.38	121596.02	данные отсутствуют	данные отсутствуют
1113	67522.38	121596.02	данные отсутствуют	данные отсутствуют
1113	67522.38	121596.02	данные отсутствуют	данные отсутствуют
1114	67521.45	121596.23	данные отсутствуют	данные отсутствуют

Государственный регистратор	ФГИС ЕГРН
полное наименование должности	подпись
	инициалы, фамилия

М.П.

Выписка из Единого государственного реестра недвижимости об объекте недвижимости  
**Сведения о частях земельного участка**

<b>Земельный участок</b>	
(вид объекта недвижимости)	
Лист № <u>    </u> Раздела <u>4.2</u>	Всего листов выписки: <u>    </u>
Всего листов раздела <u>4.2</u> : <u>    </u>	Всего разделов: <u>    </u>
<b>24.06.2021 № 99/2021/400650064</b>	
Кадастровый номер: <b>78:42:0016202:7</b>	

Номер точки	Координаты, м		Описание закрепления на местности	Средняя квадратическая погрешность определения координат характерных точек границы части земельного участка, м
	X	Y		
1	2	3	4	5
1114	67521.45	121596.23	данные отсутствуют	данные отсутствуют
1114	67521.45	121596.23	данные отсутствуют	данные отсутствуют
1115	67520.56	121596.59	данные отсутствуют	данные отсутствуют
1115	67520.56	121596.59	данные отсутствуют	данные отсутствуют
1115	67520.56	121596.59	данные отсутствуют	данные отсутствуют
1116	67519.75	121597.08	данные отсутствуют	данные отсутствуют
1116	67519.75	121597.08	данные отсутствуют	данные отсутствуют
1116	67519.75	121597.08	данные отсутствуют	данные отсутствуют
1117	67519.02	121597.69	данные отсутствуют	данные отсутствуют
1117	67519.02	121597.69	данные отсутствуют	данные отсутствуют
1117	67519.02	121597.69	данные отсутствуют	данные отсутствуют
1118	67518.4	121598.42	данные отсутствуют	данные отсутствуют
1118	67518.4	121598.42	данные отсутствуют	данные отсутствуют
1118	67518.4	121598.42	данные отсутствуют	данные отсутствуют
1119	67518.21	121598.72	данные отсутствуют	данные отсутствуют
1119	67518.21	121598.72	данные отсутствуют	данные отсутствуют
1119	67518.21	121598.72	данные отсутствуют	данные отсутствуют

Государственный регистратор	ФГИС ЕГРН
полное наименование должности	подпись
	инициалы, фамилия

М.П.

Выписка из Единого государственного реестра недвижимости об объекте недвижимости  
**Сведения о частях земельного участка**

<b>Земельный участок</b>	
(вид объекта недвижимости)	
Лист № <u>    </u> Раздела <u>4.2</u>	Всего листов выписки: <u>    </u>
Всего листов раздела <u>4.2</u> : <u>    </u>	Всего разделов: <u>    </u>
<b>24.06.2021 № 99/2021/400650064</b>	
Кадастровый номер: <b>78:42:0016202:7</b>	

Номер точки	Координаты, м		Описание закрепления на местности	Средняя квадратическая погрешность определения координат характерных точек границы части земельного участка, м
	X	Y		
1	2	3	4	5
1120	67518.14	121599.07	данные отсутствуют	данные отсутствуют
1120	67518.14	121599.07	данные отсутствуют	данные отсутствуют
1120	67518.14	121599.07	данные отсутствуют	данные отсутствуют
1121	67518.19	121599.42	данные отсутствуют	данные отсутствуют
1121	67518.19	121599.42	данные отсутствуют	данные отсутствуют
1121	67518.19	121599.42	данные отсутствуют	данные отсутствуют
1122	67518.36	121599.74	данные отсутствуют	данные отсутствуют
1122	67518.36	121599.74	данные отсутствуют	данные отсутствуют
1122	67518.36	121599.74	данные отсутствуют	данные отсутствуют
1123	67518.62	121599.98	данные отсутствуют	данные отсутствуют
1123	67518.62	121599.98	данные отсутствуют	данные отсутствуют
1123	67518.62	121599.98	данные отсутствуют	данные отсутствуют
1124	67518.96	121600.12	данные отсутствуют	данные отсутствуют
1124	67518.96	121600.12	данные отсутствуют	данные отсутствуют
1124	67518.96	121600.12	данные отсутствуют	данные отсутствуют
1125	67521.48	121599.47	данные отсутствуют	данные отсутствуют
1125	67521.48	121599.47	данные отсутствуют	данные отсутствуют

Государственный регистратор	ФГИС ЕГРН
полное наименование должности	подпись
	инициалы, фамилия

М.П.

Выписка из Единого государственного реестра недвижимости об объекте недвижимости  
**Сведения о частях земельного участка**

<b>Земельный участок</b>	
(вид объекта недвижимости)	
Лист № <u>    </u> Раздела <u>4.2</u>	Всего листов раздела <u>4.2</u> : <u>    </u>
Всего листов выписки: <u>    </u>	
<b>24.06.2021 № 99/2021/400650064</b>	
Кадастровый номер: <b>78:42:0016202:7</b>	

Номер точки	Координаты, м		Описание закрепления на местности	Средняя квадратическая погрешность определения координат характерных точек границы части земельного участка, м
	X	Y		
1	2	3	4	5
1125	67521.48	121599.47	данные отсутствуют	данные отсутствуют
1126	67521.82	121599.19	данные отсутствуют	данные отсутствуют
1126	67521.82	121599.19	данные отсутствуют	данные отсутствуют
1126	67521.82	121599.19	данные отсутствуют	данные отсутствуют
1127	67522.23	121599.06	данные отсутствуют	данные отсутствуют
1127	67522.23	121599.06	данные отсутствуют	данные отсутствуют
1127	67522.23	121599.06	данные отсутствуют	данные отсутствуют
1128	67522.67	121599.08	данные отсутствуют	данные отсутствуют
1128	67522.67	121599.08	данные отсутствуют	данные отсутствуют
1128	67522.67	121599.08	данные отсутствуют	данные отсутствуют
1129	67523.07	121599.26	данные отсутствуют	данные отсутствуют
1129	67523.07	121599.26	данные отсутствуют	данные отсутствуют
1129	67523.07	121599.26	данные отсутствуют	данные отсутствуют
1130	67523.39	121599.56	данные отсутствуют	данные отсутствуют
1130	67523.39	121599.56	данные отсутствуют	данные отсутствуют
1130	67523.39	121599.56	данные отсутствуют	данные отсутствуют
1131	67523.58	121599.96	данные отсутствуют	данные отсутствуют

Государственный регистратор	ФГИС ЕГРН
полное наименование должности	инициалы, фамилия
	подпись
	М.П.



Выписка из Единого государственного реестра недвижимости об объекте недвижимости  
**Сведения о частях земельного участка**

<b>Земельный участок</b>	
(вид объекта недвижимости)	
Лист № <u>    </u> Раздела <u>4.2</u>	Всего листов выписки: <u>    </u>
Всего листов раздела <u>4.2</u> : <u>    </u>	Всего разделов: <u>    </u>
<b>24.06.2021 № 99/2021/400650064</b>	
Кадастровый номер: <b>78:42:0016202:7</b>	

Номер точки	Координаты, м		Описание закрепления на местности	Средняя квадратическая погрешность определения координат характерных точек границы части земельного участка, м
	X	Y		
1	2	3	4	5
1131	67523.58	121599.96	данные отсутствуют	данные отсутствуют
1131	67523.58	121599.96	данные отсутствуют	данные отсутствуют
1132	67524.94	121601.8	данные отсутствуют	данные отсутствуют
1132	67524.94	121601.8	данные отсутствуют	данные отсутствуют
1132	67524.94	121601.8	данные отсутствуют	данные отсутствуют
1133	67526.41	121603.56	данные отсутствуют	данные отсутствуют
1133	67526.41	121603.56	данные отсутствуют	данные отсутствуют
1133	67526.41	121603.56	данные отсутствуют	данные отсутствуют
1134	67527.98	121605.23	данные отсутствуют	данные отсутствуют
1134	67527.98	121605.23	данные отсутствуют	данные отсутствуют
1134	67527.98	121605.23	данные отсутствуют	данные отсутствуют
1135	67529.65	121606.8	данные отсутствуют	данные отсутствуют
1135	67529.65	121606.8	данные отсутствуют	данные отсутствуют
1135	67529.65	121606.8	данные отсутствуют	данные отсутствуют
1136	67531.4	121608.28	данные отсутствуют	данные отсутствуют
1136	67531.4	121608.28	данные отсутствуют	данные отсутствуют
1136	67531.4	121608.28	данные отсутствуют	данные отсутствуют

Государственный регистратор	ФГИС ЕГРН
полное наименование должности	инициалы, фамилия
	подпись

М.П.

Выписка из Единого государственного реестра недвижимости об объекте недвижимости  
**Сведения о частях земельного участка**

<b>Земельный участок</b>	
(вид объекта недвижимости)	
Лист № <u>    </u> Раздела <u>4.2</u>	Всего листов раздела <u>4.2</u> : <u>    </u>
Всего листов выписки: <u>    </u>	
<b>24.06.2021 № 99/2021/400650064</b>	
Кадастровый номер: <b>78:42:0016202:7</b>	

Номер точки	Координаты, м		Описание закрепления на местности	Средняя квадратическая погрешность определения координат характерных точек границы части земельного участка, м
	X	Y		
1	2	3	4	5
1137	67533.24	121609.65	данные отсутствуют	данные отсутствуют
1137	67533.24	121609.65	данные отсутствуют	данные отсутствуют
1137	67533.24	121609.65	данные отсутствуют	данные отсутствуют
1138	67535.16	121610.91	данные отсутствуют	данные отсутствуют
1138	67535.16	121610.91	данные отсутствуют	данные отсутствуют
1138	67535.16	121610.91	данные отсутствуют	данные отсутствуют
1139	67537.14	121612.06	данные отсутствуют	данные отсутствуют
1139	67537.14	121612.06	данные отсутствуют	данные отсутствуют
1139	67537.14	121612.06	данные отсутствуют	данные отсутствуют
1140	67539.19	121613.09	данные отсутствуют	данные отсутствуют
1140	67539.19	121613.09	данные отсутствуют	данные отсутствуют
1140	67539.19	121613.09	данные отсутствуют	данные отсутствуют
1141	67541.3	121614	данные отсутствуют	данные отсутствуют
1141	67541.3	121614	данные отсутствуют	данные отсутствуют
1141	67541.3	121614	данные отсутствуют	данные отсутствуют
1142	67542.36	121615.36	данные отсутствуют	данные отсутствуют
1142	67542.36	121615.36	данные отсутствуют	данные отсутствуют

Государственный регистратор	ФГИС ЕГРН
полное наименование должности	подпись
	инициалы, фамилия

М.П.

Выписка из Единого государственного реестра недвижимости об объекте недвижимости  
**Сведения о частях земельного участка**

<b>Земельный участок</b>	
(вид объекта недвижимости)	
Лист № <u>    </u> Раздела <u>4.2</u>	Всего листов раздела <u>4.2</u> : <u>    </u>
Всего листов выписки: <u>    </u>	
<b>24.06.2021 № 99/2021/400650064</b>	
Кадастровый номер: <b>78:42:0016202:7</b>	

Номер точки	Координаты, м		Описание закрепления на местности	Средняя квадратическая погрешность определения координат характерных точек границы части земельного участка, м
	X	Y		
1	2	3	4	5
1142	67542.36	121615.36	данные отсутствуют	данные отсутствуют
1143	67543.32	121616.81	данные отсутствуют	данные отсутствуют
1143	67543.32	121616.81	данные отсутствуют	данные отсутствуют
1143	67543.32	121616.81	данные отсутствуют	данные отсутствуют
1144	67544.14	121618.33	данные отсутствуют	данные отсутствуют
1144	67544.14	121618.33	данные отсутствуют	данные отсутствуют
1144	67544.14	121618.33	данные отсутствуют	данные отсутствуют
1145	67544.84	121619.92	данные отсутствуют	данные отсутствуют
1145	67544.84	121619.92	данные отсутствуют	данные отсутствуют
1145	67544.84	121619.92	данные отсутствуют	данные отсутствуют
1146	67545.4	121621.55	данные отсутствуют	данные отсутствуют
1146	67545.4	121621.55	данные отсутствуют	данные отсутствуют
1146	67545.4	121621.55	данные отсутствуют	данные отсутствуют
1147	67545.82	121623.24	данные отсутствуют	данные отсутствуют
1147	67545.82	121623.24	данные отсутствуют	данные отсутствуют
1147	67545.82	121623.24	данные отсутствуют	данные отсутствуют
1148	67546.11	121624.95	данные отсутствуют	данные отсутствуют

Государственный регистратор	ФГИС ЕГРН
полное наименование должности	подпись
	инициалы, фамилия

М.П.

Выписка из Единого государственного реестра недвижимости об объекте недвижимости  
**Сведения о частях земельного участка**

<b>Земельный участок</b>	
(вид объекта недвижимости)	
Лист № <u>    </u> Раздела <u>4.2</u>	Всего листов раздела <u>4.2</u> : <u>    </u>
Всего листов выписки: <u>    </u>	
<b>24.06.2021 № 99/2021/400650064</b>	
Кадастровый номер: <b>78:42:0016202:7</b>	

Номер точки	Координаты, м		Описание закрепления на местности	Средняя квадратическая погрешность определения координат характерных точек границы части земельного участка, м
	X	Y		
1	2	3	4	5
1148	67546.11	121624.95	данные отсутствуют	данные отсутствуют
1148	67546.11	121624.95	данные отсутствуют	данные отсутствуют
1149	67541.2	121643.39	данные отсутствуют	данные отсутствуют
1149	67541.2	121643.39	данные отсутствуют	данные отсутствуют
1149	67541.2	121643.39	данные отсутствуют	данные отсутствуют
1150	67543.3	121696.88	данные отсутствуют	данные отсутствуют
1150	67543.3	121696.88	данные отсутствуют	данные отсутствуют
1150	67543.3	121696.88	данные отсутствуют	данные отсутствуют
1150	67543.3	121696.88	данные отсутствуют	данные отсутствуют
1151	67748.71	121955.06	данные отсутствуют	данные отсутствуют
1151	67748.71	121955.06	данные отсутствуют	данные отсутствуют
1151	67748.71	121955.06	данные отсутствуют	данные отсутствуют
1152	67749.06	121954.49	данные отсутствуют	данные отсутствуют
1152	67749.06	121954.49	данные отсутствуют	данные отсутствуют
1152	67749.06	121954.49	данные отсутствуют	данные отсутствуют
1153	67749.29	121953.87	данные отсутствуют	данные отсутствуют

Государственный регистратор	ФГИС ЕГРН
полное наименование должности	подпись
	инициалы, фамилия

М.П.

Выписка из Единого государственного реестра недвижимости об объекте недвижимости  
**Сведения о частях земельного участка**

<b>Земельный участок</b>	
Лист № <u>    </u> Раздела <u>4.2</u>	Всего листов выписки: <u>    </u>
(вид объекта недвижимости)	
Всего листов раздела <u>4.2</u> : <u>    </u>	Всего разделов: <u>    </u>
<b>24.06.2021 № 99/2021/400650064</b>	
Кадастровый номер: <b>78:42:0016202:7</b>	

Номер точки	Координаты, м		Описание закрепления на местности	Средняя квадратическая погрешность определения координат характерных точек границы части земельного участка, м
	X	Y		
1	2	3	4	5
1153	67749.29	121953.87	данные отсутствуют	данные отсутствуют
1153	67749.29	121953.87	данные отсутствуют	данные отсутствуют
1154	67749.38	121953.21	данные отсутствуют	данные отсутствуют
1154	67749.38	121953.21	данные отсутствуют	данные отсутствуют
1154	67749.38	121953.21	данные отсутствуют	данные отсутствуют
1155	67749.33	121952.55	данные отсутствуют	данные отсутствуют
1155	67749.33	121952.55	данные отсутствуют	данные отсутствуют
1155	67749.33	121952.55	данные отсутствуют	данные отсутствуют
1156	67749.15	121951.91	данные отсутствуют	данные отсутствуют
1156	67749.15	121951.91	данные отсутствуют	данные отсутствуют
1156	67749.15	121951.91	данные отсутствуют	данные отсутствуют
1157	67748.84	121951.32	данные отсутствуют	данные отсутствуют
1157	67748.84	121951.32	данные отсутствуют	данные отсутствуют
1157	67748.84	121951.32	данные отсутствуют	данные отсутствуют
1158	67748.41	121950.81	данные отсутствуют	данные отсутствуют
1158	67748.41	121950.81	данные отсутствуют	данные отсутствуют
1158	67748.41	121950.81	данные отсутствуют	данные отсутствуют

Государственный регистратор	ФГИС ЕГРН
полное наименование должности	подпись
	инициалы, фамилия

М.П.

Выписка из Единого государственного реестра недвижимости об объекте недвижимости  
**Сведения о частях земельного участка**

<b>Земельный участок</b>	
Лист № <u>    </u> Раздела <u>4.2</u>	Всего листов раздела <u>4.2</u> : <u>    </u>
(вид объекта недвижимости)	
Всего листов выписки: <u>    </u>	
<b>24.06.2021 № 99/2021/400650064</b>	
Кадастровый номер: <b>78:42:0016202:7</b>	

Номер точки	Координаты, м		Описание закрепления на местности	Средняя квадратическая погрешность определения координат характерных точек границы части земельного участка, м
	X	Y		
1	2	3	4	5
1159	67747.88	121950.4	данные отсутствуют	данные отсутствуют
1159	67747.88	121950.4	данные отсутствуют	данные отсутствуют
1159	67747.88	121950.4	данные отсутствуют	данные отсутствуют
1160	67747.29	121950.12	данные отсутствуют	данные отсутствуют
1160	67747.29	121950.12	данные отсутствуют	данные отсутствуют
1160	67747.29	121950.12	данные отсутствуют	данные отсутствуют
1161	67746	121949.95	данные отсутствуют	данные отсутствуют
1161	67746	121949.95	данные отсутствуют	данные отсутствуют
1161	67746	121949.95	данные отсутствуют	данные отсутствуют
1162	67744.75	121949.65	данные отсутствуют	данные отсутствуют
1162	67744.75	121949.65	данные отсутствуют	данные отсутствуют
1162	67744.75	121949.65	данные отсутствуют	данные отсутствуют
1163	67743.53	121949.2	данные отсутствуют	данные отсутствуют
1163	67743.53	121949.2	данные отсутствуют	данные отсутствуют
1163	67743.53	121949.2	данные отсутствуют	данные отсутствуют
1164	67742.38	121948.61	данные отсутствуют	данные отсутствуют
1164	67742.38	121948.61	данные отсутствуют	данные отсутствуют

Государственный регистратор	ФГИС ЕГРН
полное наименование должности	подпись
	инициалы, фамилия

М.П.

Выписка из Единого государственного реестра недвижимости об объекте недвижимости  
**Сведения о частях земельного участка**

<b>Земельный участок</b>	
(вид объекта недвижимости)	
Лист № <u>    </u> Раздела <u>4.2</u>	Всего листов раздела <u>4.2</u> : <u>    </u>
Всего листов выписки: <u>    </u>	
<b>24.06.2021 № 99/2021/400650064</b>	
Кадастровый номер: <b>78:42:0016202:7</b>	

Номер точки	Координаты, м		Описание закрепления на местности	Средняя квадратическая погрешность определения координат характерных точек границы части земельного участка, м
	X	Y		
1	2	3	4	5
1164	67742.38	121948.61	данные отсутствуют	данные отсутствуют
1165	67741.3	121947.9	данные отсутствуют	данные отсутствуют
1165	67741.3	121947.9	данные отсутствуют	данные отсутствуют
1165	67741.3	121947.9	данные отсутствуют	данные отсутствуют
1166	67740.31	121947.06	данные отсутствуют	данные отсутствуют
1166	67740.31	121947.06	данные отсутствуют	данные отсутствуют
1166	67740.31	121947.06	данные отсутствуют	данные отсутствуют
1167	67739.43	121946.12	данные отсутствуют	данные отсутствуют
1167	67739.43	121946.12	данные отсутствуют	данные отсутствуют
1167	67739.43	121946.12	данные отсутствуют	данные отсутствуют
1167	67739.43	121946.12	данные отсутствуют	данные отсутствуют
1168	67738.66	121945.09	данные отсутствуют	данные отсутствуют
1168	67738.66	121945.09	данные отсутствуют	данные отсутствуют
1168	67738.66	121945.09	данные отсутствуют	данные отсутствуют
1168	67738.66	121945.09	данные отсутствуют	данные отсутствуют
1169	67737.85	121943.98	данные отсутствуют	данные отсутствуют
1169	67737.85	121943.98	данные отсутствуют	данные отсутствуют
1169	67737.85	121943.98	данные отсутствуют	данные отсутствуют
1170	67737.17	121942.8	данные отсутствуют	данные отсутствуют

Государственный регистратор	ФГИС ЕГРН
полное наименование должности	подпись
	инициалы, фамилия

М.П.

Выписка из Единого государственного реестра недвижимости об объекте недвижимости  
**Сведения о частях земельного участка**

<b>Земельный участок</b>	
Лист № <u>    </u> Раздела <u>4.2</u>	Всего листов раздела <u>4.2</u> : <u>    </u>
<b>24.06.2021 № 99/2021/400650064</b>	Всего листов выписки: <u>    </u>
Кадастровый номер: <b>78:42:0016202:7</b>	

(вид объекта недвижимости)

Номер точки	Координаты, м		Описание закрепления на местности	Средняя квадратическая погрешность определения координат характерных точек границы части земельного участка, м
	X	Y		
1	2	3	4	5
1170	67737.17	121942.8	данные отсутствуют	данные отсутствуют
1170	67737.17	121942.8	данные отсутствуют	данные отсутствуют
1171	67736.62	121941.55	данные отсутствуют	данные отсутствуют
1171	67736.62	121941.55	данные отсутствуют	данные отсутствуют
1171	67736.62	121941.55	данные отсутствуют	данные отсутствуют
1172	67736.21	121940.25	данные отсутствуют	данные отсутствуют
1172	67736.21	121940.25	данные отсутствуют	данные отсутствуют
1172	67736.21	121940.25	данные отсутствуют	данные отсутствуют
1173	67735.95	121938.91	данные отсутствуют	данные отсутствуют
1173	67735.95	121938.91	данные отсутствуют	данные отсутствуют
1173	67735.95	121938.91	данные отсутствуют	данные отсутствуют
1174	67735.82	121937.56	данные отсутствуют	данные отсутствуют
1174	67735.82	121937.56	данные отсутствуют	данные отсутствуют
1174	67735.82	121937.56	данные отсутствуют	данные отсутствуют
1175	67735.85	121936.19	данные отсутствуют	данные отсутствуют
1175	67735.85	121936.19	данные отсутствуют	данные отсутствуют
1175	67735.85	121936.19	данные отсутствуют	данные отсутствуют

Государственный регистратор	ФГИС ЕГРН
полное наименование должности	инициалы, фамилия
	подпись

М.П.



Выписка из Единого государственного реестра недвижимости об объекте недвижимости  
**Сведения о частях земельного участка**

<b>Земельный участок</b>	
(вид объекта недвижимости)	
Лист № <u>    </u> Раздела <u>4.2</u>	Всего листов выписки: <u>    </u>
Всего листов раздела <u>4.2</u> : <u>    </u>	Всего разделов: <u>    </u>
<b>24.06.2021 № 99/2021/400650064</b>	
Кадастровый номер: <b>78:42:0016202:7</b>	

Номер точки	Координаты, м		Описание закрепления на местности	Средняя квадратическая погрешность определения координат характерных точек границы части земельного участка, м
	X	Y		
1	2	3	4	5
1176	67736.02	121934.84	данные отсутствуют	данные отсутствуют
1176	67736.02	121934.84	данные отсутствуют	данные отсутствуют
1176	67736.02	121934.84	данные отсутствуют	данные отсутствуют
1177	67736.33	121933.51	данные отсутствуют	данные отсутствуют
1177	67736.33	121933.51	данные отсутствуют	данные отсутствуют
1177	67736.33	121933.51	данные отсутствуют	данные отсутствуют
1178	67736.78	121932.23	данные отсутствуют	данные отсутствуют
1178	67736.78	121932.23	данные отсутствуют	данные отсутствуют
1178	67736.78	121932.23	данные отсутствуют	данные отсутствуют
1179	67737.38	121931	данные отсутствуют	данные отсутствуют
1179	67737.38	121931	данные отсутствуют	данные отсутствуют
1180	67738.1	121929.84	данные отсутствуют	данные отсутствуют
1180	67738.1	121929.84	данные отсутствуют	данные отсутствуют
1180	67738.1	121929.84	данные отсутствуют	данные отсутствуют
1181	67738.94	121928.77	данные отсутствуют	данные отсутствуют
1181	67738.94	121928.77	данные отсутствуют	данные отсутствуют

Государственный регистратор	ФГИС ЕГРН
полное наименование должности	подпись
	инициалы, фамилия

М.П.

Выписка из Единого государственного реестра недвижимости об объекте недвижимости  
**Сведения о частях земельного участка**

<b>Земельный участок</b>	
(вид объекта недвижимости)	
Лист № <u>    </u> Раздела <u>4.2</u>	Всего листов выписки: <u>    </u>
Всего листов раздела <u>4.2</u> : <u>    </u>	Всего разделов: <u>    </u>
<b>24.06.2021 № 99/2021/400650064</b>	
Кадастровый номер: <b>78:42:0016202:7</b>	

Номер точки	Координаты, м		Описание закрепления на местности	Средняя квадратическая погрешность определения координат характерных точек границы части земельного участка, м
	X	Y		
1	2	3	4	5
1181	67738.94	121928.77	данные отсутствуют	данные отсутствуют
1182	67740.19	121927.21	данные отсутствуют	данные отсутствуют
1182	67740.19	121927.21	данные отсутствуют	данные отсутствуют
1182	67740.19	121927.21	данные отсутствуют	данные отсутствуют
1183	67741.54	121925.73	данные отсутствуют	данные отсутствуют
1183	67741.54	121925.73	данные отсутствуют	данные отсутствуют
1183	67741.54	121925.73	данные отсутствуют	данные отсутствуют
1184	67742.99	121924.35	данные отсутствуют	данные отсутствуют
1184	67742.99	121924.35	данные отсутствуют	данные отсутствуют
1184	67742.99	121924.35	данные отсутствуют	данные отсутствуют
1184	67742.99	121924.35	данные отсутствуют	данные отсутствуют
1185	67744.53	121923.07	данные отсутствуют	данные отсутствуют
1185	67744.53	121923.07	данные отсутствуют	данные отсутствуют
1185	67744.53	121923.07	данные отсутствуют	данные отсутствуют
1186	67746.14	121921.89	данные отсутствуют	данные отсутствуют
1186	67746.14	121921.89	данные отсутствуют	данные отсутствуют
1186	67746.14	121921.89	данные отсутствуют	данные отсутствуют
1187	67747.84	121920.83	данные отсутствуют	данные отсутствуют

Государственный регистратор		ФГИС ЕГРН	
полное наименование должности		инициалы, фамилия	
		подпись	
		М.П.	

Выписка из Единого государственного реестра недвижимости об объекте недвижимости  
**Сведения о частях земельного участка**

<b>Земельный участок</b>	
(вид объекта недвижимости)	
Лист № <u>    </u> Раздела <u>4.2</u>	Всего листов выписки: <u>    </u>
Всего листов раздела <u>4.2</u> : <u>    </u>	Всего разделов: <u>    </u>
<b>24.06.2021 № 99/2021/400650064</b>	
Кадастровый номер:	<b>78:42:0016202:7</b>

Номер точки	Координаты, м		Описание закрепления на местности	Средняя квадратическая погрешность определения координат характерных точек границы части земельного участка, м
	X	Y		
1	2	3	4	5
1187	67747.84	121920.83	данные отсутствуют	данные отсутствуют
1187	67747.84	121920.83	данные отсутствуют	данные отсутствуют
1188	67748.68	121920.36	данные отсутствуют	данные отсутствуют
1188	67748.68	121920.36	данные отсутствуют	данные отсутствуют
1188	67748.68	121920.36	данные отсутствуют	данные отсутствуют
1189	67749.44	121919.78	данные отсутствуют	данные отсутствуют
1189	67749.44	121919.78	данные отсутствуют	данные отсутствуют
1189	67749.44	121919.78	данные отсутствуют	данные отсутствуют
1190	67750.11	121919.08	данные отсутствуют	данные отсутствуют
1190	67750.11	121919.08	данные отсутствуют	данные отсутствуют
1190	67750.11	121919.08	данные отсутствуют	данные отсутствуют
1191	67750.67	121918.29	данные отсутствуют	данные отсутствуют
1191	67750.67	121918.29	данные отсутствуют	данные отсутствуют
1191	67750.67	121918.29	данные отсутствуют	данные отсутствуют
1192	67751.1	121917.43	данные отсутствуют	данные отсутствуют
1192	67751.1	121917.43	данные отсутствуют	данные отсутствуют
1192	67751.1	121917.43	данные отсутствуют	данные отсутствуют

Государственный регистратор	ФГИС ЕГРН
полное наименование должности	подпись
	инициалы, фамилия

М.П.

Выписка из Единого государственного реестра недвижимости об объекте недвижимости  
**Сведения о частях земельного участка**

<b>Земельный участок</b>	
(вид объекта недвижимости)	
Лист № <u>    </u> Раздела <u>4.2</u>	Всего листов выписки: <u>    </u>
Всего листов раздела <u>4.2</u> : <u>    </u>	Всего разделов: <u>    </u>
<b>24.06.2021 № 99/2021/400650064</b>	
Кадастровый номер: <b>78:42:0016202:7</b>	

Номер точки	Координаты, м		Описание закрепления на местности	Средняя квадратическая погрешность определения координат характерных точек границы части земельного участка, м
	X	Y		
1	2	3	4	5
1193	67751.39	121916.51	данные отсутствуют	данные отсутствуют
1193	67751.39	121916.51	данные отсутствуют	данные отсутствуют
1193	67751.39	121916.51	данные отсутствуют	данные отсутствуют
1194	67751.54	121915.56	данные отсутствуют	данные отсутствуют
1194	67751.54	121915.56	данные отсутствуют	данные отсутствуют
1194	67751.54	121915.56	данные отсутствуют	данные отсутствуют
1195	67751.55	121914.6	данные отсутствуют	данные отсутствуют
1195	67751.55	121914.6	данные отсутствуют	данные отсутствуют
1195	67751.55	121914.6	данные отсутствуют	данные отсутствуют
1196	67751.41	121913.65	данные отсутствуют	данные отсутствуют
1196	67751.41	121913.65	данные отсутствуют	данные отсутствуют
1196	67751.41	121913.65	данные отсутствуют	данные отсутствуют
1197	67751.14	121912.73	данные отсутствуют	данные отсутствуют
1197	67751.14	121912.73	данные отсутствуют	данные отсутствуют
1197	67751.14	121912.73	данные отсутствуют	данные отсутствуют
1198	67750.63	121908.57	данные отсутствуют	данные отсутствуют
1198	67750.63	121908.57	данные отсутствуют	данные отсутствуют

Государственный регистратор	ФГИС ЕГРН
полное наименование должности	подпись
	инициалы, фамилия

М.П.

Выписка из Единого государственного реестра недвижимости об объекте недвижимости  
**Сведения о частях земельного участка**

<b>Земельный участок</b>	
(вид объекта недвижимости)	
Лист № <u>    </u> Раздела <u>4.2</u>	Всего листов выписки: <u>    </u>
Всего листов раздела <u>4.2</u> : <u>    </u>	Всего разделов: <u>    </u>
<b>24.06.2021 № 99/2021/400650064</b>	
Кадастровый номер: <b>78:42:0016202:7</b>	

Номер точки	Координаты, м		Описание закрепления на местности	Средняя квадратическая погрешность определения координат характерных точек границы части земельного участка, м
	X	Y		
1	2	3	4	5
1198	67750.63	121908.57	данные отсутствуют	данные отсутствуют
1199	67751.54	121905.2	данные отсутствуют	данные отсутствуют
1199	67751.54	121905.2	данные отсутствуют	данные отсутствуют
1199	67751.54	121905.2	данные отсутствуют	данные отсутствуют
1200	67751.32	121904.62	данные отсутствуют	данные отсутствуют
1200	67751.32	121904.62	данные отсутствуют	данные отсутствуют
1200	67751.32	121904.62	данные отсутствуют	данные отсутствуют
1201	67750.87	121904.36	данные отсутствуют	данные отсутствуют
1201	67750.87	121904.36	данные отсутствуют	данные отсутствуют
1201	67750.87	121904.36	данные отсутствуют	данные отсутствуют
1201	67750.87	121904.36	данные отсутствуют	данные отсутствуют
1202	67743.16	121897.47	данные отсутствуют	данные отсутствуют
1202	67743.16	121897.47	данные отсутствуют	данные отсутствуют
1202	67743.16	121897.47	данные отсутствуют	данные отсутствуют
1203	67741.97	121894.83	данные отсутствуют	данные отсутствуют
1203	67741.97	121894.83	данные отсутствуют	данные отсутствуют
1203	67741.97	121894.83	данные отсутствуют	данные отсутствуют
1204	67739.3	121890.91	данные отсутствуют	данные отсутствуют
Государственный регистратор			ФГИС ЕГРН	
полное наименование должности			подпись	
			инициалы, фамилия	

М.П.

Выписка из Единого государственного реестра недвижимости об объекте недвижимости  
**Сведения о частях земельного участка**

<b>Земельный участок</b>	
(вид объекта недвижимости)	
Лист № <u>    </u> Раздела <u>4.2</u>	Всего листов выписки: <u>    </u>
Всего листов раздела <u>4.2</u> : <u>    </u>	Всего разделов: <u>    </u>
<b>24.06.2021 № 99/2021/400650064</b>	
Кадастровый номер: <b>78:42:0016202:7</b>	

Номер точки	Координаты, м		Описание закрепления на местности	Средняя квадратическая погрешность определения координат характерных точек границы части земельного участка, м
	X	Y		
1	2	3	4	5
1204	67739.3	121890.91	данные отсутствуют	данные отсутствуют
1204	67739.3	121890.91	данные отсутствуют	данные отсутствуют
1205	67736.52	121887.08	данные отсутствуют	данные отсутствуют
1205	67736.52	121887.08	данные отсутствуют	данные отсутствуют
1205	67736.52	121887.08	данные отсутствуют	данные отсутствуют
1206	67733.64	121883.33	данные отсутствуют	данные отсутствуют
1206	67733.64	121883.33	данные отсутствуют	данные отсутствуют
1206	67733.64	121883.33	данные отсутствуют	данные отсутствуют
1207	67730.65	121879.66	данные отсутствуют	данные отсутствуют
1207	67730.65	121879.66	данные отсутствуют	данные отсутствуют
1207	67730.65	121879.66	данные отсутствуют	данные отсутствуют
1208	67727.56	121876.07	данные отсутствуют	данные отсутствуют
1208	67727.56	121876.07	данные отсутствуют	данные отсутствуют
1208	67727.56	121876.07	данные отсутствуют	данные отсутствуют
1209	67724.36	121872.58	данные отсутствуют	данные отсутствуют
1209	67724.36	121872.58	данные отсутствуют	данные отсутствуют
1209	67724.36	121872.58	данные отсутствуют	данные отсутствуют

Государственный регистратор	ФГИС ЕГРН
полное наименование должности	подпись
	инициалы, фамилия

М.П.

Выписка из Единого государственного реестра недвижимости об объекте недвижимости  
**Сведения о частях земельного участка**

<b>Земельный участок</b>	
(вид объекта недвижимости)	
Лист № <u>    </u> Раздела <u>4.2</u>	Всего листов выписки: <u>    </u>
Всего листов раздела <u>4.2</u> : <u>    </u>	Всего разделов: <u>    </u>
<b>24.06.2021 № 99/2021/400650064</b>	
Кадастровый номер: <b>78:42:0016202:7</b>	

Номер точки	Координаты, м		Описание закрепления на местности	Средняя квадратическая погрешность определения координат характерных точек границы части земельного участка, м
	X	Y		
1	2	3	4	5
1210	67721.07	121869.18	данные отсутствуют	данные отсутствуют
1210	67721.07	121869.18	данные отсутствуют	данные отсутствуют
1210	67721.07	121869.18	данные отсутствуют	данные отсутствуют
1211	67717.68	121865.88	данные отсутствуют	данные отсутствуют
1211	67717.68	121865.88	данные отсутствуют	данные отсутствуют
1211	67717.68	121865.88	данные отсутствуют	данные отсутствуют
1212	67714.2	121862.67	данные отсутствуют	данные отсутствуют
1212	67714.2	121862.67	данные отсутствуют	данные отсутствуют
1212	67714.2	121862.67	данные отсутствуют	данные отсутствуют
1213	67710.63	121859.57	данные отсутствуют	данные отсутствуют
1213	67710.63	121859.57	данные отсутствуют	данные отсутствуют
1214	67705.47	121857.22	данные отсутствуют	данные отсутствуют
1214	67705.47	121857.22	данные отсутствуют	данные отсутствуют
1214	67705.47	121857.22	данные отсутствуют	данные отсутствуют
1215	67700.26	121855.02	данные отсутствуют	данные отсутствуют
1215	67700.26	121855.02	данные отсутствуют	данные отсутствуют

Государственный регистратор	ФГИС ЕГРН
полное наименование должности	инициалы, фамилия
	подпись
	М.П.

Выписка из Единого государственного реестра недвижимости об объекте недвижимости  
**Сведения о частях земельного участка**

<b>Земельный участок</b>	
Лист № <u>    </u> Раздела <u>4.2</u>	Всего листов раздела <u>4.2</u> : <u>    </u>
<b>24.06.2021 № 99/2021/400650064</b>	Всего листов выписки: <u>    </u>
Кадастровый номер:	<b>78:42:0016202:7</b>
(вид объекта недвижимости)	

Номер точки	Координаты, м		Описание закрепления на местности	Средняя квадратическая погрешность определения координат характерных точек границы части земельного участка, м
	X	Y		
1	2	3	4	5
1215	67700.26	121855.02	данные отсутствуют	данные отсутствуют
1216	67694.99	121852.95	данные отсутствуют	данные отсутствуют
1216	67694.99	121852.95	данные отсутствуют	данные отсутствуют
1216	67694.99	121852.95	данные отсутствуют	данные отсутствуют
1217	67689.67	121851.03	данные отсутствуют	данные отсутствуют
1217	67689.67	121851.03	данные отсутствуют	данные отсутствуют
1217	67689.67	121851.03	данные отсутствуют	данные отсутствуют
1218	67684.3	121849.24	данные отсутствуют	данные отсутствуют
1218	67684.3	121849.24	данные отсутствуют	данные отсутствуют
1218	67684.3	121849.24	данные отсутствуют	данные отсутствуют
1219	67678.88	121847.6	данные отсутствуют	данные отсутствуют
1219	67678.88	121847.6	данные отсутствуют	данные отсутствуют
1219	67678.88	121847.6	данные отсутствуют	данные отсутствуют
1220	67673.43	121846.1	данные отсутствуют	данные отсутствуют
1220	67673.43	121846.1	данные отсутствуют	данные отсутствуют
1220	67673.43	121846.1	данные отсутствуют	данные отсутствуют
1221	67667.93	121844.75	данные отсутствуют	данные отсутствуют

Государственный регистратор	ФГИС ЕГРН
полное наименование должности	подпись
	инициалы, фамилия

М.П.



Выписка из Единого государственного реестра недвижимости об объекте недвижимости  
**Сведения о частях земельного участка**

<b>Земельный участок</b>	
(вид объекта недвижимости)	
Лист № <u>    </u> Раздела <u>4.2</u>	Всего листов выписки: <u>    </u>
Всего листов раздела <u>4.2</u> : <u>    </u>	Всего разделов: <u>    </u>
<b>24.06.2021 № 99/2021/400650064</b>	
Кадастровый номер: <b>78:42:0016202:7</b>	

Номер точки	Координаты, м		Описание закрепления на местности	Средняя квадратическая погрешность определения координат характерных точек границы части земельного участка, м
	X	Y		
1	2	3	4	5
1221	67667.93	121844.75	данные отсутствуют	данные отсутствуют
1221	67667.93	121844.75	данные отсутствуют	данные отсутствуют
1222	67662.4	121843.54	данные отсутствуют	данные отсутствуют
1222	67662.4	121843.54	данные отсутствуют	данные отсутствуют
1222	67662.4	121843.54	данные отсутствуют	данные отсутствуют
1223	67656.85	121842.48	данные отсутствуют	данные отсутствуют
1223	67656.85	121842.48	данные отсутствуют	данные отсутствуют
1223	67656.85	121842.48	данные отсутствуют	данные отсутствуют
1224	67648.66	121839.27	данные отсутствуют	данные отсутствуют
1224	67648.66	121839.27	данные отсутствуют	данные отсутствуют
1224	67648.66	121839.27	данные отсутствуют	данные отсутствуют
1225	67645.1	121832.51	данные отсутствуют	данные отсутствуют
1225	67645.1	121832.51	данные отсутствуют	данные отсутствуют
1225	67645.1	121832.51	данные отсутствуют	данные отсутствуют
1226	67638.69	121830.73	данные отсутствуют	данные отсутствуют
1226	67638.69	121830.73	данные отсутствуют	данные отсутствуют
1226	67638.69	121830.73	данные отсутствуют	данные отсутствуют

Государственный регистратор		ФГИС ЕГРН	
полное наименование должности		инициалы, фамилия	
		подпись	
		М.П.	

Выписка из Единого государственного реестра недвижимости об объекте недвижимости  
**Сведения о частях земельного участка**

<b>Земельный участок</b>	
(вид объекта недвижимости)	
Лист № <u>    </u> Раздела <u>4.2</u>	Всего листов раздела <u>4.2</u> : <u>    </u>
Всего листов выписки: <u>    </u>	
<b>24.06.2021 № 99/2021/400650064</b>	
Кадастровый номер: <b>78:42:0016202:7</b>	

Номер точки	Координаты, м		Описание закрепления на местности	Средняя квадратическая погрешность определения координат характерных точек границы части земельного участка, м
	X	Y		
1	2	3	4	5
1227	67628.72	121829.3	данные отсутствуют	данные отсутствуют
1227	67628.72	121829.3	данные отсутствуют	данные отсутствуют
1227	67628.72	121829.3	данные отсутствуют	данные отсутствуют
1228	67620.88	121827.88	данные отсутствуют	данные отсутствуют
1228	67620.88	121827.88	данные отсутствуют	данные отсутствуют
1228	67620.88	121827.88	данные отсутствуют	данные отсутствуют
1229	67619.63	121827.32	данные отсутствуют	данные отсутствуют
1229	67619.63	121827.32	данные отсутствуют	данные отсутствуют
1229	67619.63	121827.32	данные отсутствуют	данные отсутствуют
1230	67618.47	121826.63	данные отсутствуют	данные отсутствуют
1230	67618.47	121826.63	данные отсутствуют	данные отсутствуют
1230	67618.47	121826.63	данные отсутствуют	данные отсутствуют
1231	67617.39	121825.81	данные отсутствуют	данные отсутствуют
1231	67617.39	121825.81	данные отсутствуют	данные отсутствуют
1231	67617.39	121825.81	данные отсутствуют	данные отсутствуют
1232	67616.42	121824.86	данные отсутствуют	данные отсутствуют
1232	67616.42	121824.86	данные отсутствуют	данные отсутствуют

Государственный регистратор		ФГИС ЕГРН	
полное наименование должности		инициалы, фамилия	
		подпись	
		М.П.	

Выписка из Единого государственного реестра недвижимости об объекте недвижимости  
**Сведения о частях земельного участка**

<b>Земельный участок</b>	
(вид объекта недвижимости)	
Лист № <u>    </u> Раздела <u>4.2</u>	Всего листов выписки: <u>    </u>
Всего листов раздела <u>4.2</u> : <u>    </u>	Всего разделов: <u>    </u>
<b>24.06.2021 № 99/2021/400650064</b>	
Кадастровый номер: <b>78:42:0016202:7</b>	

Номер точки	Координаты, м		Описание закрепления на местности	Средняя квадратическая погрешность определения координат характерных точек границы части земельного участка, м
	X	Y		
1	2	3	4	5
1232	67616.42	121824.86	данные отсутствуют	данные отсутствуют
1233	67615.56	121823.81	данные отсутствуют	данные отсутствуют
1233	67615.56	121823.81	данные отсутствуют	данные отсутствуют
1233	67615.56	121823.81	данные отсутствуют	данные отсутствуют
1234	67614.83	121822.66	данные отсутствуют	данные отсутствуют
1234	67614.83	121822.66	данные отсутствуют	данные отсутствуют
1234	67614.83	121822.66	данные отсутствуют	данные отсутствуют
1235	67614.24	121821.44	данные отсутствуют	данные отсутствуют
1235	67614.24	121821.44	данные отсутствуют	данные отсутствуют
1235	67614.24	121821.44	данные отсутствуют	данные отсутствуют
1236	67613.79	121820.16	данные отсутствуют	данные отсутствуют
1236	67613.79	121820.16	данные отсутствуют	данные отсутствуют
1236	67613.79	121820.16	данные отсутствуют	данные отсутствуют
1237	67613.5	121818.83	данные отсутствуют	данные отсутствуют
1237	67613.5	121818.83	данные отсутствуют	данные отсутствуют
1237	67613.5	121818.83	данные отсутствуют	данные отсутствуют
1238	67613.37	121817.48	данные отсутствуют	данные отсутствуют

Государственный регистратор	ФГИС ЕГРН
полное наименование должности	подпись
	инициалы, фамилия

М.П.

Выписка из Единого государственного реестра недвижимости об объекте недвижимости  
**Сведения о частях земельного участка**

<b>Земельный участок</b>	
(вид объекта недвижимости)	
Лист № <u>    </u> Раздела <u>4.2</u>	Всего листов раздела <u>4.2</u> : <u>    </u>
Всего листов выписки: <u>    </u>	
<b>24.06.2021 № 99/2021/400650064</b>	
Кадастровый номер: <b>78:42:0016202:7</b>	

Номер точки	Координаты, м		Описание закрепления на местности	Средняя квадратическая погрешность определения координат характерных точек границы части земельного участка, м
	X	Y		
1	2	3	4	5
1238	67613.37	121817.48	данные отсутствуют	данные отсутствуют
1238	67613.37	121817.48	данные отсутствуют	данные отсутствуют
1239	67613.4	121816.13	данные отсутствуют	данные отсутствуют
1239	67613.4	121816.13	данные отсутствуют	данные отсутствуют
1239	67613.4	121816.13	данные отсутствуют	данные отсутствуют
1240	67612.84	121815.39	данные отсутствуют	данные отсутствуют
1240	67612.84	121815.39	данные отсутствуют	данные отсутствуют
1240	67612.84	121815.39	данные отсутствуют	данные отсутствуют
1241	67612.18	121814.74	данные отсутствуют	данные отсутствуют
1241	67612.18	121814.74	данные отсутствуют	данные отсутствуют
1241	67612.18	121814.74	данные отсутствуют	данные отсутствуют
1242	67611.43	121814.19	данные отсутствуют	данные отсутствуют
1242	67611.43	121814.19	данные отсутствуют	данные отсутствуют
1242	67611.43	121814.19	данные отсутствуют	данные отсутствуют
1243	67610.62	121813.76	данные отсутствуют	данные отсутствуют
1243	67610.62	121813.76	данные отсутствуют	данные отсутствуют
1243	67610.62	121813.76	данные отсутствуют	данные отсутствуют

Государственный регистратор		ФГИС ЕГРН	
полное наименование должности		инициалы, фамилия	
		подпись	
		М.П.	

Выписка из Единого государственного реестра недвижимости об объекте недвижимости  
**Сведения о частях земельного участка**

<b>Земельный участок</b>	
(вид объекта недвижимости)	
Лист № <u>    </u> Раздела <u>4.2</u>	Всего листов выписки: <u>    </u>
Всего листов раздела <u>4.2</u> : <u>    </u>	Всего разделов: <u>    </u>
<b>24.06.2021 № 99/2021/400650064</b>	
Кадастровый номер: <b>78:42:0016202:7</b>	

Номер точки	Координаты, м		Описание закрепления на местности	Средняя квадратическая погрешность определения координат характерных точек границы части земельного участка, м
	X	Y		
1	2	3	4	5
1244	67609.74	121813.45	данные отсутствуют	данные отсутствуют
1244	67609.74	121813.45	данные отсутствуют	данные отсутствуют
1244	67609.74	121813.45	данные отсутствуют	данные отсутствуют
1245	67608.84	121813.27	данные отсутствуют	данные отсутствуют
1245	67608.84	121813.27	данные отсутствуют	данные отсутствуют
1245	67608.84	121813.27	данные отсутствуют	данные отсутствуют
1246	67607.91	121813.23	данные отсутствуют	данные отсутствуют
1246	67607.91	121813.23	данные отсутствуют	данные отсутствуют
1246	67607.91	121813.23	данные отсутствуют	данные отсутствуют
1247	67606.99	121813.32	данные отсутствуют	данные отсутствуют
1247	67606.99	121813.32	данные отсутствуют	данные отсутствуют
1247	67606.99	121813.32	данные отсутствуют	данные отсутствуют
1248	67606.1	121813.55	данные отсутствуют	данные отсутствуют
1248	67606.1	121813.55	данные отсутствуют	данные отсутствуют
1248	67606.1	121813.55	данные отсутствуют	данные отсутствуют
1249	67605.19	121814.56	данные отсутствуют	данные отсутствуют
1249	67605.19	121814.56	данные отсутствуют	данные отсутствуют

Государственный регистратор	ФГИС ЕГРН
полное наименование должности	инициалы, фамилия
	подпись
	М.П.

Выписка из Единого государственного реестра недвижимости об объекте недвижимости  
**Сведения о частях земельного участка**

<b>Земельный участок</b>	
(вид объекта недвижимости)	
Лист № <u>    </u> Раздела <u>4.2</u>	Всего листов выписки: <u>    </u>
Всего листов раздела <u>4.2</u> : <u>    </u>	Всего разделов: <u>    </u>
<b>24.06.2021 № 99/2021/400650064</b>	
Кадастровый номер: <b>78:42:0016202:7</b>	

Номер точки	Координаты, м		Описание закрепления на местности	Средняя квадратическая погрешность определения координат характерных точек границы части земельного участка, м
	X	Y		
1	2	3	4	5
1249	67605.19	121814.56	данные отсутствуют	данные отсутствуют
1250	67604.18	121815.48	данные отсутствуют	данные отсутствуют
1250	67604.18	121815.48	данные отсутствуют	данные отсутствуют
1250	67604.18	121815.48	данные отсутствуют	данные отсутствуют
1251	67603.07	121816.28	данные отсутствуют	данные отсутствуют
1251	67603.07	121816.28	данные отсутствуют	данные отсутствуют
1251	67603.07	121816.28	данные отсутствуют	данные отсутствуют
1252	67601.89	121816.96	данные отсутствуют	данные отсутствуют
1252	67601.89	121816.96	данные отсутствуют	данные отсутствуют
1252	67601.89	121816.96	данные отсутствуют	данные отсутствуют
1252	67601.89	121816.96	данные отсутствуют	данные отсутствуют
1253	67600.64	121817.5	данные отсутствуют	данные отсутствуют
1253	67600.64	121817.5	данные отсутствуют	данные отсутствуют
1253	67600.64	121817.5	данные отсутствуют	данные отсутствуют
1254	67599.34	121817.91	данные отсутствуют	данные отсутствуют
1254	67599.34	121817.91	данные отсутствуют	данные отсутствуют
1254	67599.34	121817.91	данные отсутствуют	данные отсутствуют
1255	67598.01	121818.18	данные отсутствуют	данные отсутствуют

Государственный регистратор	ФГИС ЕГРН
полное наименование должности	инициалы, фамилия
	подпись
	М.П.

Выписка из Единого государственного реестра недвижимости об объекте недвижимости  
**Сведения о частях земельного участка**

<b>Земельный участок</b>	
(вид объекта недвижимости)	
Лист № <u>    </u> Раздела <u>4.2</u>	Всего листов раздела <u>4.2</u> : <u>    </u>
Всего листов выписки: <u>    </u>	
<b>24.06.2021 № 99/2021/400650064</b>	
Кадастровый номер: <b>78:42:0016202:7</b>	

Номер точки	Координаты, м		Описание закрепления на местности	Средняя квадратическая погрешность определения координат характерных точек границы части земельного участка, м
	X	Y		
1	2	3	4	5
1255	67598.01	121818.18	данные отсутствуют	данные отсутствуют
1255	67598.01	121818.18	данные отсутствуют	данные отсутствуют
1256	67596.65	121818.31	данные отсутствуют	данные отсутствуют
1256	67596.65	121818.31	данные отсутствуют	данные отсутствуют
1256	67596.65	121818.31	данные отсутствуют	данные отсутствуют
1257	67595.29	121818.29	данные отсутствуют	данные отсутствуют
1257	67595.29	121818.29	данные отсутствуют	данные отсутствуют
1257	67595.29	121818.29	данные отсутствуют	данные отсутствуют
1258	67591.46	121816.3	данные отсутствуют	данные отсутствуют
1258	67591.46	121816.3	данные отсутствуют	данные отсутствуют
1258	67591.46	121816.3	данные отсутствуют	данные отсутствуют
1259	67587.71	121814.2	данные отсутствуют	данные отсутствуют
1259	67587.71	121814.2	данные отсутствуют	данные отсутствуют
1259	67587.71	121814.2	данные отсутствуют	данные отсутствуют
1260	67584.02	121811.96	данные отсутствуют	данные отсутствуют
1260	67584.02	121811.96	данные отсутствуют	данные отсутствуют
1260	67584.02	121811.96	данные отсутствуют	данные отсутствуют

Государственный регистратор	ФГИС ЕГРН
полное наименование должности	инициалы, фамилия
	подпись
	М.П.

Выписка из Единого государственного реестра недвижимости об объекте недвижимости  
**Сведения о частях земельного участка**

<b>Земельный участок</b>	
Лист № <u>    </u> Раздела <u>4.2</u>	Всего листов раздела <u>4.2</u> : <u>    </u>
<b>24.06.2021 № 99/2021/400650064</b>	Всего листов выписки: <u>    </u>
Кадастровый номер:	<b>78:42:0016202:7</b>
(вид объекта недвижимости)	

Номер точки	Координаты, м		Описание закрепления на местности	Средняя квадратическая погрешность определения координат характерных точек границы части земельного участка, м
	X	Y		
1	2	3	4	5
1261	67580.41	121809.61	данные отсутствуют	данные отсутствуют
1261	67580.41	121809.61	данные отсутствуют	данные отсутствуют
1261	67580.41	121809.61	данные отсутствуют	данные отсутствуют
1262	67576.89	121807.14	данные отсутствуют	данные отсутствуют
1262	67576.89	121807.14	данные отсутствуют	данные отсутствуют
1262	67576.89	121807.14	данные отсутствуют	данные отсутствуют
1263	67573.44	121804.56	данные отсутствуют	данные отсутствуют
1263	67573.44	121804.56	данные отсутствуют	данные отсутствуют
1264	67570.08	121801.86	данные отсутствуют	данные отсутствуют
1264	67570.08	121801.86	данные отсутствуют	данные отсутствуют
1264	67570.08	121801.86	данные отсутствуют	данные отсутствуют
1265	67566.82	121799.05	данные отсутствуют	данные отсутствуют
1265	67566.82	121799.05	данные отсутствуют	данные отсутствуют
1265	67566.82	121799.05	данные отсутствуют	данные отсутствуют
1266	67563.65	121796.14	данные отсутствуют	данные отсутствуют
1266	67563.65	121796.14	данные отсутствуют	данные отсутствуют

Государственный регистратор	ФГИС ЕГРН
полное наименование должности	инициалы, фамилия
	подпись
	М.П.



Выписка из Единого государственного реестра недвижимости об объекте недвижимости  
**Сведения о частях земельного участка**

<b>Земельный участок</b>	
(вид объекта недвижимости)	
Лист № <u>    </u> Раздела <u>4.2</u>	Всего листов раздела <u>4.2</u> : <u>    </u>
Всего листов выписки: <u>    </u>	
<b>24.06.2021 № 99/2021/400650064</b>	
Кадастровый номер: <b>78:42:0016202:7</b>	

Номер точки	Координаты, м		Описание закрепления на местности	Средняя квадратическая погрешность определения координат характерных точек границы части земельного участка, м
	X	Y		
1	2	3	4	5
1266	67563.65	121796.14	данные отсутствуют	данные отсутствуют
1267	67560.57	121793.12	данные отсутствуют	данные отсутствуют
1267	67560.57	121793.12	данные отсутствуют	данные отсутствуют
1267	67560.57	121793.12	данные отсутствуют	данные отсутствуют
1268	67557.6	121790.01	данные отсутствуют	данные отсутствуют
1268	67557.6	121790.01	данные отсутствуют	данные отсутствуют
1268	67557.6	121790.01	данные отсутствуют	данные отсутствуют
1269	67554.73	121786.79	данные отсутствуют	данные отсутствуют
1269	67554.73	121786.79	данные отсутствуют	данные отсутствуют
1269	67554.73	121786.79	данные отсутствуют	данные отсутствуют
1270	67551.98	121783.49	данные отсутствуют	данные отсутствуют
1270	67551.98	121783.49	данные отсутствуют	данные отсутствуют
1270	67551.98	121783.49	данные отсутствуют	данные отсутствуют
1271	67551.58	121781.78	данные отсутствуют	данные отсутствуют
1271	67551.58	121781.78	данные отсутствуют	данные отсутствуют
1271	67551.58	121781.78	данные отсутствуют	данные отсутствуют
1272	67551.33	121780.05	данные отсутствуют	данные отсутствуют

Государственный регистратор	ФГИС ЕГРН
полное наименование должности	подпись
	инициалы, фамилия

М.П.

Выписка из Единого государственного реестра недвижимости об объекте недвижимости  
**Сведения о частях земельного участка**

<b>Земельный участок</b>	
(вид объекта недвижимости)	
Лист № <u>    </u> Раздела <u>4.2</u>	Всего листов раздела <u>4.2</u> : <u>    </u>
Всего листов выписки: <u>    </u>	
<b>24.06.2021 № 99/2021/400650064</b>	
Кадастровый номер: <b>78:42:0016202:7</b>	

Номер точки	Координаты, м		Описание закрепления на местности	Средняя квадратическая погрешность определения координат характерных точек границы части земельного участка, м
	X	Y		
1	2	3	4	5
1272	67551.33	121780.05	данные отсутствуют	данные отсутствуют
1272	67551.33	121780.05	данные отсутствуют	данные отсутствуют
1273	67551.22	121778.3	данные отсутствуют	данные отсутствуют
1273	67551.22	121778.3	данные отсутствуют	данные отсутствуют
1273	67551.22	121778.3	данные отсутствуют	данные отсутствуют
1274	67551.25	121776.55	данные отсутствуют	данные отсутствуют
1274	67551.25	121776.55	данные отсутствуют	данные отсутствуют
1274	67551.25	121776.55	данные отсутствуют	данные отсутствуют
1275	67551.43	121774.81	данные отсутствуют	данные отсутствуют
1275	67551.43	121774.81	данные отсутствуют	данные отсутствуют
1275	67551.43	121774.81	данные отсутствуют	данные отсутствуют
1276	67551.75	121773.09	данные отсутствуют	данные отсутствуют
1276	67551.75	121773.09	данные отсутствуют	данные отсутствуют
1276	67551.75	121773.09	данные отсутствуют	данные отсутствуют
1277	67552.21	121771.4	данные отсутствуют	данные отсутствуют
1277	67552.21	121771.4	данные отсутствуют	данные отсутствуют
1277	67552.21	121771.4	данные отсутствуют	данные отсутствуют

Государственный регистратор	ФГИС ЕГРН
полное наименование должности	подпись
	инициалы, фамилия

М.П.

Выписка из Единого государственного реестра недвижимости об объекте недвижимости  
**Сведения о частях земельного участка**

<b>Земельный участок</b>	
(вид объекта недвижимости)	
Лист № <u>    </u> Раздела <u>4.2</u>	Всего листов раздела <u>4.2</u> : <u>    </u>
Всего листов выписки: <u>    </u>	
<b>24.06.2021 № 99/2021/400650064</b>	
Кадастровый номер: <b>78:42:0016202:7</b>	

Номер точки	Координаты, м		Описание закрепления на местности	Средняя квадратическая погрешность определения координат характерных точек границы части земельного участка, м
	X	Y		
1	2	3	4	5
1278	67552.81	121769.75	данные отсутствуют	данные отсутствуют
1278	67552.81	121769.75	данные отсутствуют	данные отсутствуют
1278	67552.81	121769.75	данные отсутствуют	данные отсутствуют
1279	67553.54	121768.16	данные отсутствуют	данные отсутствуют
1279	67553.54	121768.16	данные отсутствуют	данные отсутствуют
1279	67553.54	121768.16	данные отсутствуют	данные отсутствуют
1280	67554.41	121766.64	данные отсутствуют	данные отсутствуют
1280	67554.41	121766.64	данные отсутствуют	данные отсутствуют
1280	67554.41	121766.64	данные отсутствуют	данные отсутствуют
1281	67556.09	121764	данные отсутствуют	данные отсутствуют
1281	67556.09	121764	данные отсутствуют	данные отсутствуют
1282	67556.34	121763.43	данные отсутствуют	данные отсутствуют
1282	67556.34	121763.43	данные отсутствуют	данные отсутствуют
1282	67556.34	121763.43	данные отсутствуют	данные отсутствуют
1283	67556.45	121762.83	данные отсутствуют	данные отсутствуют
1283	67556.45	121762.83	данные отсутствуют	данные отсутствуют

Государственный регистратор		ФГИС ЕГРН	
полное наименование должности		инициалы, фамилия	
		подпись	
		М.П.	

Выписка из Единого государственного реестра недвижимости об объекте недвижимости  
**Сведения о частях земельного участка**

<b>Земельный участок</b>	
(вид объекта недвижимости)	
Лист № <u>    </u> Раздела <u>4.2</u>	Всего листов раздела <u>4.2</u> : <u>    </u>
Всего листов выписки: <u>    </u>	
<b>24.06.2021 № 99/2021/400650064</b>	
Кадастровый номер: <b>78:42:0016202:7</b>	

Номер точки	Координаты, м		Описание закрепления на местности	Средняя квадратическая погрешность определения координат характерных точек границы части земельного участка, м
	X	Y		
1	2	3	4	5
1283	67556.45	121762.83	данные отсутствуют	данные отсутствуют
1284	67556.42	121762.21	данные отсутствуют	данные отсутствуют
1284	67556.42	121762.21	данные отсутствуют	данные отсутствуют
1284	67556.42	121762.21	данные отсутствуют	данные отсутствуют
1285	67556.26	121761.62	данные отсутствуют	данные отсутствуют
1285	67556.26	121761.62	данные отсутствуют	данные отсутствуют
1285	67556.26	121761.62	данные отсутствуют	данные отсутствуют
1286	67555.96	121761.08	данные отсутствуют	данные отсутствуют
1286	67555.96	121761.08	данные отсутствуют	данные отсутствуют
1286	67555.96	121761.08	данные отсутствуют	данные отсутствуют
1286	67555.96	121761.08	данные отсутствуют	данные отсутствуют
1287	67555.54	121760.63	данные отсутствуют	данные отсутствуют
1287	67555.54	121760.63	данные отсутствуют	данные отсутствуют
1287	67555.54	121760.63	данные отсутствуют	данные отсутствуют
1288	67555.04	121760.28	данные отсутствуют	данные отсутствуют
1288	67555.04	121760.28	данные отсутствуют	данные отсутствуют
1288	67555.04	121760.28	данные отсутствуют	данные отсутствуют
1289	67554.46	121760.06	данные отсутствуют	данные отсутствуют

Государственный регистратор	ФГИС ЕГРН
полное наименование должности	подпись
	инициалы, фамилия

М.П.

Выписка из Единого государственного реестра недвижимости об объекте недвижимости  
**Сведения о частях земельного участка**

<b>Земельный участок</b>	
(вид объекта недвижимости)	
Лист № <u>    </u> Раздела <u>4.2</u>	Всего листов раздела <u>4.2</u> : <u>    </u>
Всего листов выписки: <u>    </u>	
<b>24.06.2021 № 99/2021/400650064</b>	
Кадастровый номер: <b>78:42:0016202:7</b>	

Номер точки	Координаты, м		Описание закрепления на местности	Средняя квадратическая погрешность определения координат характерных точек границы части земельного участка, м
	X	Y		
1	2	3	4	5
1289	67554.46	121760.06	данные отсутствуют	данные отсутствуют
1289	67554.46	121760.06	данные отсутствуют	данные отсутствуют
1290	67553.85	121759.97	данные отсутствуют	данные отсутствуют
1290	67553.85	121759.97	данные отсутствуют	данные отсутствуют
1290	67553.85	121759.97	данные отсутствуют	данные отсутствуют
1291	67553.24	121760.03	данные отсутствуют	данные отсутствуют
1291	67553.24	121760.03	данные отсутствуют	данные отсутствуют
1291	67553.24	121760.03	данные отсутствуют	данные отсутствуют
1292	67552.66	121760.23	данные отсутствуют	данные отсутствуют
1292	67552.66	121760.23	данные отсутствуют	данные отсутствуют
1292	67552.66	121760.23	данные отсутствуют	данные отсутствуют
1293	67552.14	121760.56	данные отсутствуют	данные отсутствуют
1293	67552.14	121760.56	данные отсутствуют	данные отсутствуют
1293	67552.14	121760.56	данные отсутствуют	данные отсутствуют
1294	67550.99	121762.57	данные отсутствуют	данные отсутствуют
1294	67550.99	121762.57	данные отсутствуют	данные отсутствуют
1294	67550.99	121762.57	данные отсутствуют	данные отсутствуют

Государственный регистратор	ФГИС ЕГРН
полное наименование должности	подпись
	инициалы, фамилия

М.П.

Выписка из Единого государственного реестра недвижимости об объекте недвижимости  
**Сведения о частях земельного участка**

<b>Земельный участок</b>	
(вид объекта недвижимости)	
Лист № <u>    </u> Раздела <u>4.2</u>	Всего листов выписки: <u>    </u>
Всего листов раздела <u>4.2</u> : <u>    </u>	Всего разделов: <u>    </u>
<b>24.06.2021 № 99/2021/400650064</b>	
Кадастровый номер: <b>78:42:0016202:7</b>	

Номер точки	Координаты, м		Описание закрепления на местности	Средняя квадратическая погрешность определения координат характерных точек границы части земельного участка, м
	X	Y		
1	2	3	4	5
1295	67549.97	121764.66	данные отсутствуют	данные отсутствуют
1295	67549.97	121764.66	данные отсутствуют	данные отсутствуют
1295	67549.97	121764.66	данные отсутствуют	данные отсутствуют
1296	67549.08	121766.8	данные отсутствуют	данные отсутствуют
1296	67549.08	121766.8	данные отсутствуют	данные отсутствуют
1296	67549.08	121766.8	данные отсутствуют	данные отсутствуют
1297	67548.32	121768.99	данные отсутствуют	данные отсутствуют
1297	67548.32	121768.99	данные отсутствуют	данные отсутствуют
1297	67548.32	121768.99	данные отсутствуют	данные отсутствуют
1298	67547.69	121771.22	данные отсутствуют	данные отсутствуют
1298	67547.69	121771.22	данные отсутствуют	данные отсутствуют
1298	67547.69	121771.22	данные отсутствуют	данные отсутствуют
1299	67547.2	121773.49	данные отсутствуют	данные отсутствуют
1299	67547.2	121773.49	данные отсутствуют	данные отсутствуют
1299	67547.2	121773.49	данные отсутствуют	данные отсутствуют
1300	67546.84	121775.78	данные отсутствуют	данные отсутствуют
1300	67546.84	121775.78	данные отсутствуют	данные отсутствуют

Государственный регистратор	ФГИС ЕГРН
полное наименование должности	инициалы, фамилия
	подпись
	М.П.

Выписка из Единого государственного реестра недвижимости об объекте недвижимости  
**Сведения о частях земельного участка**

<b>Земельный участок</b>	
(вид объекта недвижимости)	
Лист № <u>    </u> Раздела <u>4.2</u>	Всего листов раздела <u>4.2</u> : <u>    </u>
Всего листов выписки: <u>    </u>	
<b>24.06.2021 № 99/2021/400650064</b>	
Кадастровый номер: <b>78:42:0016202:7</b>	

Номер точки	Координаты, м		Описание закрепления на местности	Средняя квадратическая погрешность определения координат характерных точек границы части земельного участка, м
	X	Y		
1	2	3	4	5
1300	67546.84	121775.78	данные отсутствуют	данные отсутствуют
1301	67546.62	121778.09	данные отсутствуют	данные отсутствуют
1301	67546.62	121778.09	данные отсутствуют	данные отсутствуют
1301	67546.62	121778.09	данные отсутствуют	данные отсутствуют
1302	67546.55	121780.41	данные отсутствуют	данные отсутствуют
1302	67546.55	121780.41	данные отсутствуют	данные отсутствуют
1302	67546.55	121780.41	данные отсутствуют	данные отсутствуют
1303	67547.55	121785.62	данные отсутствуют	данные отсутствуют
1303	67547.55	121785.62	данные отсутствуют	данные отсутствуют
1303	67547.55	121785.62	данные отсутствуют	данные отсутствуют
1304	67551.28	121789.33	данные отсутствуют	данные отсутствуют
1304	67551.28	121789.33	данные отсутствуют	данные отсутствуют
1304	67551.28	121789.33	данные отсутствуют	данные отсутствуют
1305	67555.08	121792.97	данные отсутствуют	данные отсутствуют
1305	67555.08	121792.97	данные отсутствуют	данные отсутствуют
1305	67555.08	121792.97	данные отсутствуют	данные отсутствуют
1306	67558.94	121796.55	данные отсутствуют	данные отсутствуют

Государственный регистратор	ФГИС ЕГРН
полное наименование должности	подпись
	инициалы, фамилия

М.П.

Выписка из Единого государственного реестра недвижимости об объекте недвижимости  
**Сведения о частях земельного участка**

<b>Земельный участок</b>	
(вид объекта недвижимости)	
Лист № <u>    </u> Раздела <u>4.2</u>	Всего листов раздела <u>4.2</u> : <u>    </u>
Всего листов выписки: <u>    </u>	
<b>24.06.2021 № 99/2021/400650064</b>	
Кадастровый номер: <b>78:42:0016202:7</b>	

Номер точки	Координаты, м		Описание закрепления на местности	Средняя квадратическая погрешность определения координат характерных точек границы части земельного участка, м
	X	Y		
1	2	3	4	5
1306	67558.94	121796.55	данные отсутствуют	данные отсутствуют
1306	67558.94	121796.55	данные отсутствуют	данные отсутствуют
1307	67562.88	121800.06	данные отсутствуют	данные отсутствуют
1307	67562.88	121800.06	данные отсутствуют	данные отсутствуют
1307	67562.88	121800.06	данные отсутствуют	данные отсутствуют
1308	67581.96	121817.93	данные отсутствуют	данные отсутствуют
1308	67581.96	121817.93	данные отсутствуют	данные отсутствуют
1308	67581.96	121817.93	данные отсутствуют	данные отсутствуют
1309	67583.42	121818.72	данные отсутствуют	данные отсутствуют
1309	67583.42	121818.72	данные отсутствуют	данные отсутствуют
1309	67583.42	121818.72	данные отсутствуют	данные отсутствуют
1310	67584.95	121819.38	данные отсутствуют	данные отсутствуют
1310	67584.95	121819.38	данные отсутствуют	данные отсутствуют
1310	67584.95	121819.38	данные отсутствуют	данные отсутствуют
1311	67586.53	121819.88	данные отсутствуют	данные отсутствуют
1311	67586.53	121819.88	данные отсутствуют	данные отсутствуют
1311	67586.53	121819.88	данные отсутствуют	данные отсутствуют

Государственный регистратор	ФГИС ЕГРН
полное наименование должности	подпись
	инициалы, фамилия

М.П.



Выписка из Единого государственного реестра недвижимости об объекте недвижимости  
**Сведения о частях земельного участка**

<b>Земельный участок</b>	
(вид объекта недвижимости)	
Лист № <u>    </u> Раздела <u>4.2</u>	Всего листов раздела <u>4.2</u> : <u>    </u>
Всего листов выписки: <u>    </u>	
<b>24.06.2021 № 99/2021/400650064</b>	
Кадастровый номер: <b>78:42:0016202:7</b>	

Номер точки	Координаты, м		Описание закрепления на местности	Средняя квадратическая погрешность определения координат характерных точек границы части земельного участка, м
	X	Y		
1	2	3	4	5
1312	67588.16	121820.24	данные отсутствуют	данные отсутствуют
1312	67588.16	121820.24	данные отсутствуют	данные отсутствуют
1312	67588.16	121820.24	данные отсутствуют	данные отсутствуют
1313	67589.81	121820.43	данные отсутствуют	данные отсутствуют
1313	67589.81	121820.43	данные отсутствуют	данные отсутствуют
1313	67589.81	121820.43	данные отсутствуют	данные отсутствуют
1314	67591.47	121820.47	данные отсутствуют	данные отсутствуют
1314	67591.47	121820.47	данные отсутствуют	данные отсутствуют
1314	67591.47	121820.47	данные отсутствуют	данные отсутствуют
1315	67593.14	121820.36	данные отсутствуют	данные отсутствуют
1315	67593.14	121820.36	данные отсутствуют	данные отсутствуют
1315	67593.14	121820.36	данные отсутствуют	данные отсутствуют
1316	67600.76	121822.55	данные отсутствуют	данные отсутствуют
1316	67600.76	121822.55	данные отсутствуют	данные отсутствуют
1316	67600.76	121822.55	данные отсутствуют	данные отсутствуют
1317	67603.09	121825.6	данные отсутствуют	данные отсутствуют
1317	67603.09	121825.6	данные отсутствуют	данные отсутствуют

Государственный регистратор	ФГИС ЕГРН
полное наименование должности	подпись
	инициалы, фамилия

М.П.

Выписка из Единого государственного реестра недвижимости об объекте недвижимости  
**Сведения о частях земельного участка**

<b>Земельный участок</b>	
(вид объекта недвижимости)	
Лист № <u>    </u> Раздела <u>4.2</u>	Всего листов выписки: <u>    </u>
Всего листов раздела <u>4.2</u> : <u>    </u>	Всего разделов: <u>    </u>
<b>24.06.2021 № 99/2021/400650064</b>	
Кадастровый номер: <b>78:42:0016202:7</b>	

Номер точки	Координаты, м		Описание закрепления на местности	Средняя квадратическая погрешность определения координат характерных точек границы части земельного участка, м
	X	Y		
1	2	3	4	5
1317	67603.09	121825.6	данные отсутствуют	данные отсутствуют
1318	67605.54	121828.56	данные отсутствуют	данные отсутствуют
1318	67605.54	121828.56	данные отсутствуют	данные отсутствуют
1318	67605.54	121828.56	данные отсутствуют	данные отсутствуют
1319	67608.11	121831.42	данные отсутствуют	данные отсутствуют
1319	67608.11	121831.42	данные отсутствуют	данные отсутствуют
1319	67608.11	121831.42	данные отсутствуют	данные отсутствуют
1320	67610.79	121834.17	данные отсутствуют	данные отсутствуют
1320	67610.79	121834.17	данные отсутствуют	данные отсутствуют
1320	67610.79	121834.17	данные отсутствуют	данные отсутствуют
1320	67610.79	121834.17	данные отсутствуют	данные отсутствуют
1321	67613.58	121836.82	данные отсутствуют	данные отсутствуют
1321	67613.58	121836.82	данные отсутствуют	данные отсутствуют
1321	67613.58	121836.82	данные отсутствуют	данные отсутствуют
1322	67616.47	121839.35	данные отсутствуют	данные отсутствуют
1322	67616.47	121839.35	данные отсутствуют	данные отсутствуют
1322	67616.47	121839.35	данные отсутствуют	данные отсутствуют
1323	67619.46	121841.77	данные отсутствуют	данные отсутствуют

Государственный регистратор	ФГИС ЕГРН
полное наименование должности	подпись
	инициалы, фамилия

М.П.

Выписка из Единого государственного реестра недвижимости об объекте недвижимости  
**Сведения о частях земельного участка**

<b>Земельный участок</b>	
(вид объекта недвижимости)	
Лист № <u>    </u> Раздела <u>4.2</u>	Всего листов выписки: <u>    </u>
Всего листов раздела <u>4.2</u> : <u>    </u>	Всего разделов: <u>    </u>
<b>24.06.2021 № 99/2021/400650064</b>	
Кадастровый номер: <b>78:42:0016202:7</b>	

Номер точки	Координаты, м		Описание закрепления на местности	Средняя квадратическая погрешность определения координат характерных точек границы части земельного участка, м
	X	Y		
1	2	3	4	5
1323	67619.46	121841.77	данные отсутствуют	данные отсутствуют
1323	67619.46	121841.77	данные отсутствуют	данные отсутствуют
1324	67620.41	121845.37	данные отсутствуют	данные отсутствуют
1324	67620.41	121845.37	данные отсутствуют	данные отсутствуют
1324	67620.41	121845.37	данные отсутствуют	данные отсутствуют
1325	67621.5	121848.93	данные отсутствуют	данные отсутствуют
1325	67621.5	121848.93	данные отсутствуют	данные отсутствуют
1325	67621.5	121848.93	данные отсутствуют	данные отсутствуют
1326	67622.73	121852.45	данные отсутствуют	данные отсутствуют
1326	67622.73	121852.45	данные отсутствуют	данные отсутствуют
1326	67622.73	121852.45	данные отсутствуют	данные отсутствуют
1327	67624.09	121855.91	данные отсутствуют	данные отсутствуют
1327	67624.09	121855.91	данные отсутствуют	данные отсутствуют
1327	67624.09	121855.91	данные отсутствуют	данные отсутствуют
1328	67625.59	121859.33	данные отсутствуют	данные отсутствуют
1328	67625.59	121859.33	данные отсутствуют	данные отсутствуют
1328	67625.59	121859.33	данные отсутствуют	данные отсутствуют

Государственный регистратор	ФГИС ЕГРН
полное наименование должности	подпись
	инициалы, фамилия

М.П.

Выписка из Единого государственного реестра недвижимости об объекте недвижимости  
**Сведения о частях земельного участка**

<b>Земельный участок</b>	
Лист № <u>    </u> Раздела <u>4.2</u>	Всего листов выписки: <u>    </u>
(вид объекта недвижимости)	
Всего листов раздела <u>4.2</u> : <u>    </u>	Всего разделов: <u>    </u>
<b>24.06.2021 № 99/2021/400650064</b>	
Кадастровый номер: <b>78:42:0016202:7</b>	

Номер точки	Координаты, м		Описание закрепления на местности	Средняя квадратическая погрешность определения координат характерных точек границы части земельного участка, м
	X	Y		
1	2	3	4	5
1329	67627.21	121862.68	данные отсутствуют	данные отсутствуют
1329	67627.21	121862.68	данные отсутствуют	данные отсутствуют
1329	67627.21	121862.68	данные отсутствуют	данные отсутствуют
1330	67628.97	121865.97	данные отсутствуют	данные отсутствуют
1330	67628.97	121865.97	данные отсутствуют	данные отсутствуют
1330	67628.97	121865.97	данные отсутствуют	данные отсутствуют
1331	67630.85	121869.19	данные отсутствуют	данные отсутствуют
1331	67630.85	121869.19	данные отсутствуют	данные отсутствуют
1331	67630.85	121869.19	данные отсутствуют	данные отсутствуют
1332	67632.65	121870.03	данные отсутствуют	данные отсутствуют
1332	67632.65	121870.03	данные отсутствуют	данные отсутствуют
1332	67632.65	121870.03	данные отсутствуют	данные отсутствуют
1333	67634.5	121870.75	данные отсутствуют	данные отсутствуют
1333	67634.5	121870.75	данные отсутствуют	данные отсутствуют
1333	67634.5	121870.75	данные отсутствуют	данные отсутствуют
1334	67636.4	121871.35	данные отсутствуют	данные отсутствуют
1334	67636.4	121871.35	данные отсутствуют	данные отсутствуют

Государственный регистратор	ФГИС ЕГРН
полное наименование должности	подпись
	инициалы, фамилия

М.П.

Выписка из Единого государственного реестра недвижимости об объекте недвижимости  
**Сведения о частях земельного участка**

<b>Земельный участок</b>	
(вид объекта недвижимости)	
Лист № <u>    </u> Раздела <u>4.2</u>	Всего листов раздела <u>4.2</u> : <u>    </u>
Всего листов выписки: <u>    </u>	
<b>24.06.2021 № 99/2021/400650064</b>	
Кадастровый номер: <b>78:42:0016202:7</b>	

Номер точки	Координаты, м		Описание закрепления на местности	Средняя квадратическая погрешность определения координат характерных точек границы части земельного участка, м
	X	Y		
1	2	3	4	5
1334	67636.4	121871.35	данные отсутствуют	данные отсутствуют
1335	67638.33	121871.81	данные отсутствуют	данные отсутствуют
1335	67638.33	121871.81	данные отсутствуют	данные отсутствуют
1335	67638.33	121871.81	данные отсутствуют	данные отсутствуют
1336	67640.3	121872.14	данные отсутствуют	данные отсутствуют
1336	67640.3	121872.14	данные отсутствуют	данные отсутствуют
1336	67640.3	121872.14	данные отсутствуют	данные отсутствуют
1337	67642.28	121872.34	данные отсутствуют	данные отсутствуют
1337	67642.28	121872.34	данные отсутствуют	данные отсутствуют
1337	67642.28	121872.34	данные отсутствуют	данные отсутствуют
1338	67644.26	121872.41	данные отсутствуют	данные отсутствуют
1338	67644.26	121872.41	данные отсутствуют	данные отсутствуют
1338	67644.26	121872.41	данные отсутствуют	данные отсутствуют
1339	67646.25	121872.33	данные отсутствуют	данные отсутствуют
1339	67646.25	121872.33	данные отсутствуют	данные отсутствуют
1339	67646.25	121872.33	данные отсутствуют	данные отсутствуют
1340	67648.23	121872.13	данные отсутствуют	данные отсутствуют

Государственный регистратор	ФГИС ЕГРН
полное наименование должности	подпись
	инициалы, фамилия

М.П.

Выписка из Единого государственного реестра недвижимости об объекте недвижимости  
**Сведения о частях земельного участка**

<b>Земельный участок</b>	
(вид объекта недвижимости)	
Лист № <u>    </u> Раздела <u>4.2</u>	Всего листов раздела <u>4.2</u> : <u>    </u>
Всего листов выписки: <u>    </u>	
<b>24.06.2021 № 99/2021/400650064</b>	
Кадастровый номер: <b>78:42:0016202:7</b>	

Номер точки	Координаты, м		Описание закрепления на местности	Средняя квадратическая погрешность определения координат характерных точек границы части земельного участка, м
	X	Y		
1	2	3	4	5
1340	67648.23	121872.13	данные отсутствуют	данные отсутствуют
1340	67648.23	121872.13	данные отсутствуют	данные отсутствуют
1341	67650.19	121871.79	данные отсутствуют	данные отсутствуют
1341	67650.19	121871.79	данные отсутствуют	данные отсутствуют
1341	67650.19	121871.79	данные отсутствуют	данные отсутствуют
1342	67652.13	121871.32	данные отсутствуют	данные отсутствуют
1342	67652.13	121871.32	данные отсутствуют	данные отсутствуют
1342	67652.13	121871.32	данные отсутствуют	данные отсутствуют
1343	67652.97	121870.92	данные отсутствуют	данные отсутствуют
1343	67652.97	121870.92	данные отсутствуют	данные отсутствуют
1343	67652.97	121870.92	данные отсутствуют	данные отсутствуют
1344	67653.87	121870.68	данные отсутствуют	данные отсутствуют
1344	67653.87	121870.68	данные отсутствуют	данные отсутствуют
1344	67653.87	121870.68	данные отсутствуют	данные отсутствуют
1345	67654.8	121870.58	данные отсутствуют	данные отсутствуют
1345	67654.8	121870.58	данные отсутствуют	данные отсутствуют
1345	67654.8	121870.58	данные отсутствуют	данные отсутствуют

Государственный регистратор	ФГИС ЕГРН
полное наименование должности	подпись
	инициалы, фамилия

М.П.

Выписка из Единого государственного реестра недвижимости об объекте недвижимости  
**Сведения о частях земельного участка**

<b>Земельный участок</b>	
(вид объекта недвижимости)	
Лист № <u>    </u> Раздела <u>4.2</u>	Всего листов раздела <u>4.2</u> : <u>    </u>
Всего листов выписки: <u>    </u>	
<b>24.06.2021 № 99/2021/400650064</b>	
Кадастровый номер: <b>78:42:0016202:7</b>	

Номер точки	Координаты, м		Описание закрепления на местности	Средняя квадратическая погрешность определения координат характерных точек границы части земельного участка, м
	X	Y		
1	2	3	4	5
1346	67655.73	121870.65	данные отсутствуют	данные отсутствуют
1346	67655.73	121870.65	данные отсутствуют	данные отсутствуют
1346	67655.73	121870.65	данные отсутствуют	данные отсутствуют
1347	67656.63	121870.87	данные отсутствуют	данные отсутствуют
1347	67656.63	121870.87	данные отсутствуют	данные отсутствуют
1347	67656.63	121870.87	данные отсутствуют	данные отсутствуют
1348	67657.49	121871.23	данные отсутствуют	данные отсутствуют
1348	67657.49	121871.23	данные отсутствуют	данные отсутствуют
1348	67657.49	121871.23	данные отсутствуют	данные отсутствуют
1349	67658.27	121871.74	данные отсутствуют	данные отсутствуют
1349	67658.27	121871.74	данные отсутствуют	данные отсутствуют
1349	67658.27	121871.74	данные отсутствуют	данные отсутствуют
1350	67658.96	121872.37	данные отсутствуют	данные отсутствуют
1350	67658.96	121872.37	данные отсутствуют	данные отсутствуют
1350	67658.96	121872.37	данные отсутствуют	данные отсутствуют
1351	67659.53	121873.11	данные отсутствуют	данные отсутствуют
1351	67659.53	121873.11	данные отсутствуют	данные отсутствуют

Государственный регистратор		ФГИС ЕГРН	
полное наименование должности		подпись	
		инициалы, фамилия	

М.П.

Выписка из Единого государственного реестра недвижимости об объекте недвижимости  
**Сведения о частях земельного участка**

<b>Земельный участок</b>	
(вид объекта недвижимости)	
Лист № <u>    </u> Раздела <u>4.2</u>	Всего листов раздела <u>4.2</u> : <u>    </u>
Всего листов выписки: <u>    </u>	
<b>24.06.2021 № 99/2021/400650064</b>	
Кадастровый номер: <b>78:42:0016202:7</b>	

Номер точки	Координаты, м		Описание закрепления на местности	Средняя квадратическая погрешность определения координат характерных точек границы части земельного участка, м
	X	Y		
1	2	3	4	5
1351	67659.53	121873.11	данные отсутствуют	данные отсутствуют
1352	67659.97	121873.93	данные отсутствуют	данные отсутствуют
1352	67659.97	121873.93	данные отсутствуют	данные отсутствуют
1352	67659.97	121873.93	данные отсутствуют	данные отсутствуют
1353	67660.27	121874.81	данные отсутствуют	данные отсутствуют
1353	67660.27	121874.81	данные отсутствуют	данные отсутствуют
1353	67660.27	121874.81	данные отсутствуют	данные отсутствуют
1354	67660.42	121875.73	данные отсутствуют	данные отсутствуют
1354	67660.42	121875.73	данные отсутствуют	данные отсутствуют
1354	67660.42	121875.73	данные отсутствуют	данные отсутствуют
1355	67660.41	121876.67	данные отсутствуют	данные отсутствуют
1355	67660.41	121876.67	данные отсутствуют	данные отсутствуют
1355	67660.41	121876.67	данные отсутствуют	данные отсутствуют
1356	67660.19	121878.22	данные отсутствуют	данные отсутствуют
1356	67660.19	121878.22	данные отсутствуют	данные отсутствуют
1356	67660.19	121878.22	данные отсутствуют	данные отсутствуют
1357	67660.12	121879.79	данные отсутствуют	данные отсутствуют

Государственный регистратор	ФГИС ЕГРН
полное наименование должности	подпись
	инициалы, фамилия

М.П.



Выписка из Единого государственного реестра недвижимости об объекте недвижимости  
**Сведения о частях земельного участка**

<b>Земельный участок</b>	
(вид объекта недвижимости)	
Лист № <u>    </u> Раздела <u>4.2</u>	Всего листов выписки: <u>    </u>
Всего листов раздела <u>4.2</u> : <u>    </u>	Всего разделов: <u>    </u>
<b>24.06.2021 № 99/2021/400650064</b>	
Кадастровый номер: <b>78:42:0016202:7</b>	

Номер точки	Координаты, м		Описание закрепления на местности	Средняя квадратическая погрешность определения координат характерных точек границы части земельного участка, м
	X	Y		
1	2	3	4	5
1357	67660.12	121879.79	данные отсутствуют	данные отсутствуют
1357	67660.12	121879.79	данные отсутствуют	данные отсутствуют
1358	67660.18	121881.35	данные отсутствуют	данные отсутствуют
1358	67660.18	121881.35	данные отсутствуют	данные отсутствуют
1358	67660.18	121881.35	данные отсутствуют	данные отсутствуют
1359	67660.38	121882.91	данные отсутствуют	данные отсутствуют
1359	67660.38	121882.91	данные отсутствуют	данные отсутствуют
1359	67660.38	121882.91	данные отсутствуют	данные отсутствуют
1360	67660.71	121884.44	данные отсутствуют	данные отсутствуют
1360	67660.71	121884.44	данные отсутствуют	данные отсутствуют
1360	67660.71	121884.44	данные отсутствуют	данные отсутствуют
1361	67661.17	121885.94	данные отсутствуют	данные отсутствуют
1361	67661.17	121885.94	данные отсутствуют	данные отсутствуют
1361	67661.17	121885.94	данные отсутствуют	данные отсутствуют
1362	67661.76	121887.39	данные отсутствуют	данные отсутствуют
1362	67661.76	121887.39	данные отсутствуют	данные отсутствуют
1362	67661.76	121887.39	данные отсутствуют	данные отсутствуют

Государственный регистратор	ФГИС ЕГРН
полное наименование должности	подпись
	инициалы, фамилия

М.П.

Выписка из Единого государственного реестра недвижимости об объекте недвижимости  
**Сведения о частях земельного участка**

<b>Земельный участок</b>	
(вид объекта недвижимости)	
Лист № <u>    </u> Раздела <u>4.2</u>	Всего листов выписки: <u>    </u>
Всего листов раздела <u>4.2</u> : <u>    </u>	Всего разделов: <u>    </u>
<b>24.06.2021 № 99/2021/400650064</b>	
Кадастровый номер: <b>78:42:0016202:7</b>	

Номер точки	Координаты, м		Описание закрепления на местности	Средняя квадратическая погрешность определения координат характерных точек границы части земельного участка, м
	X	Y		
1	2	3	4	5
1363	67662.48	121888.79	данные отсутствуют	данные отсутствуют
1363	67662.48	121888.79	данные отсутствуют	данные отсутствуют
1363	67662.48	121888.79	данные отсутствуют	данные отсутствуют
1364	67663.31	121890.12	данные отсутствуют	данные отсутствуют
1364	67663.31	121890.12	данные отсутствуют	данные отсутствуют
1364	67663.31	121890.12	данные отсутствуют	данные отсутствуют
1365	67664.26	121891.37	данные отсутствуют	данные отсутствуют
1365	67664.26	121891.37	данные отсутствуют	данные отсутствуют
1365	67664.26	121891.37	данные отсутствуют	данные отсутствуют
1366	67665.32	121892.53	данные отсутствуют	данные отсутствуют
1366	67665.32	121892.53	данные отсутствуют	данные отсутствуют
1366	67665.32	121892.53	данные отсутствуют	данные отсутствуют
1367	67666.47	121893.6	данные отсутствуют	данные отсутствуют
1367	67666.47	121893.6	данные отсутствуют	данные отсутствуют
1367	67666.47	121893.6	данные отсутствуют	данные отсутствуют
1368	67671.81	121893.76	данные отсутствуют	данные отсутствуют
1368	67671.81	121893.76	данные отсутствуют	данные отсутствуют

Государственный регистратор	ФГИС ЕГРН
полное наименование должности	подпись
	инициалы, фамилия

М.П.

Выписка из Единого государственного реестра недвижимости об объекте недвижимости  
**Сведения о частях земельного участка**

<b>Земельный участок</b>	
(вид объекта недвижимости)	
Лист № <u>    </u> Раздела <u>4.2</u>	Всего листов раздела <u>4.2</u> : <u>    </u>
Всего листов выписки: <u>    </u>	
<b>24.06.2021 № 99/2021/400650064</b>	
Кадастровый номер: <b>78:42:0016202:7</b>	

Номер точки	Координаты, м		Описание закрепления на местности	Средняя квадратическая погрешность определения координат характерных точек границы части земельного участка, м
	X	Y		
1	2	3	4	5
1368	67671.81	121893.76	данные отсутствуют	данные отсутствуют
1369	67706.35	121916.91	данные отсутствуют	данные отсутствуют
1369	67706.35	121916.91	данные отсутствуют	данные отсутствуют
1369	67706.35	121916.91	данные отсутствуют	данные отсутствуют
1370	67710.05	121920.31	данные отсутствуют	данные отсутствуют
1370	67710.05	121920.31	данные отсутствуют	данные отсутствуют
1370	67710.05	121920.31	данные отсутствуют	данные отсутствуют
1371	67713.66	121923.81	данные отсутствуют	данные отсутствуют
1371	67713.66	121923.81	данные отсутствуют	данные отсутствуют
1371	67713.66	121923.81	данные отсутствуют	данные отсутствуют
1372	67717.18	121927.4	данные отсутствуют	данные отсутствуют
1372	67717.18	121927.4	данные отсутствуют	данные отсутствуют
1372	67717.18	121927.4	данные отсутствуют	данные отсутствуют
1373	67720.61	121931.08	данные отсутствуют	данные отсутствуют
1373	67720.61	121931.08	данные отсутствуют	данные отсутствуют
1373	67720.61	121931.08	данные отсутствуют	данные отсутствуют
1374	67723.94	121934.85	данные отсутствуют	данные отсутствуют

Государственный регистратор	ФГИС ЕГРН
полное наименование должности	инициалы, фамилия
	подпись
	М.П.

Выписка из Единого государственного реестра недвижимости об объекте недвижимости  
**Сведения о частях земельного участка**

<b>Земельный участок</b>	
(вид объекта недвижимости)	
Лист № <u>    </u> Раздела <u>4.2</u>	Всего листов выписки: <u>    </u>
Всего листов раздела <u>4.2</u> : <u>    </u>	Всего разделов: <u>    </u>
<b>24.06.2021 № 99/2021/400650064</b>	
Кадастровый номер: <b>78:42:0016202:7</b>	

Номер точки	Координаты, м		Описание закрепления на местности	Средняя квадратическая погрешность определения координат характерных точек границы части земельного участка, м
	X	Y		
1	2	3	4	5
1374	67723.94	121934.85	данные отсутствуют	данные отсутствуют
1374	67723.94	121934.85	данные отсутствуют	данные отсутствуют
1375	67727.17	121938.7	данные отсутствуют	данные отсутствуют
1375	67727.17	121938.7	данные отсутствуют	данные отсутствуют
1375	67727.17	121938.7	данные отсутствуют	данные отсутствуют
1376	67730.3	121942.63	данные отсутствуют	данные отсутствуют
1376	67730.3	121942.63	данные отсутствуют	данные отсутствуют
1376	67730.3	121942.63	данные отсутствуют	данные отсутствуют
1377	67733.34	121946.65	данные отсутствуют	данные отсутствуют
1377	67733.34	121946.65	данные отсутствуют	данные отсутствуют
1377	67733.34	121946.65	данные отсутствуют	данные отсутствуют
1378	67736.27	121950.74	данные отсутствуют	данные отсутствуют
1378	67736.27	121950.74	данные отсутствуют	данные отсутствуют
1378	67736.27	121950.74	данные отсутствуют	данные отсутствуют
1379	67738.05	121956.44	данные отсутствуют	данные отсутствуют
1379	67738.05	121956.44	данные отсутствуют	данные отсутствуют
1379	67738.05	121956.44	данные отсутствуют	данные отсутствуют

Государственный регистратор	ФГИС ЕГРН
полное наименование должности	инициалы, фамилия
	подпись
	М.П.

Выписка из Единого государственного реестра недвижимости об объекте недвижимости  
**Сведения о частях земельного участка**

<b>Земельный участок</b>	
(вид объекта недвижимости)	
Лист № <u>    </u> Раздела <u>4.2</u>	Всего листов выписки: <u>    </u>
Всего листов раздела <u>4.2</u> : <u>    </u>	Всего разделов: <u>    </u>
<b>24.06.2021 № 99/2021/400650064</b>	
Кадастровый номер: <b>78:42:0016202:7</b>	

Номер точки	Координаты, м		Описание закрепления на местности	Средняя квадратическая погрешность определения координат характерных точек границы части земельного участка, м
	X	Y		
1	2	3	4	5
1380	67738.25	121959.07	данные отсутствуют	данные отсутствуют
1380	67738.25	121959.07	данные отсутствуют	данные отсутствуют
1380	67738.25	121959.07	данные отсутствуют	данные отсутствуют
1381	67738.52	121959.47	данные отсутствуют	данные отсутствуют
1381	67738.52	121959.47	данные отсутствуют	данные отсутствуют
1381	67738.52	121959.47	данные отсутствуют	данные отсутствуют
1382	67738.9	121959.78	данные отсутствуют	данные отсутствуют
1382	67738.9	121959.78	данные отсутствуют	данные отсутствуют
1382	67738.9	121959.78	данные отсутствуют	данные отсутствуют
1383	67739.35	121959.99	данные отсутствуют	данные отсутствуют
1383	67739.35	121959.99	данные отсутствуют	данные отсутствуют
1383	67739.35	121959.99	данные отсутствуют	данные отсутствуют
1384	67739.83	121960.06	данные отсутствуют	данные отсутствуют
1384	67739.83	121960.06	данные отсутствуют	данные отсутствуют
1384	67739.83	121960.06	данные отсутствуют	данные отсутствуют
1385	67740.32	121960	данные отсутствуют	данные отсутствуют
1385	67740.32	121960	данные отсутствуют	данные отсутствуют

Государственный регистратор		ФГИС ЕГРН	
полное наименование должности		инициалы, фамилия	
		подпись	
		М.П.	

Выписка из Единого государственного реестра недвижимости об объекте недвижимости  
**Сведения о частях земельного участка**

<b>Земельный участок</b>	
(вид объекта недвижимости)	
Лист № <u>    </u> Раздела <u>4.2</u>	Всего листов выписки: <u>    </u>
Всего листов раздела <u>4.2</u> : <u>    </u>	Всего разделов: <u>    </u>
<b>24.06.2021 № 99/2021/400650064</b>	
Кадастровый номер: <b>78:42:0016202:7</b>	

Номер точки	Координаты, м		Описание закрепления на местности	Средняя квадратическая погрешность определения координат характерных точек границы части земельного участка, м
	X	Y		
1	2	3	4	5
1385	67740.32	121960	данные отсутствуют	данные отсутствуют
1386	67740.78	121959.82	данные отсутствуют	данные отсутствуют
1386	67740.78	121959.82	данные отсутствуют	данные отсутствуют
1386	67740.78	121959.82	данные отсутствуют	данные отсутствуют
1387	67741.17	121959.52	данные отсутствуют	данные отсутствуют
1387	67741.17	121959.52	данные отсутствуют	данные отсутствуют
1387	67741.17	121959.52	данные отсутствуют	данные отсутствуют
1388	67744.69	121956.76	данные отсутствуют	данные отсутствуют
1388	67744.69	121956.76	данные отсутствуют	данные отсутствуют
1388	67744.69	121956.76	данные отсутствуют	данные отсутствуют
1388	67744.69	121956.76	данные отсутствуют	данные отсутствуют
1389	67782.9	121973.06	данные отсутствуют	данные отсутствуют
1389	67782.9	121973.06	данные отсутствуют	данные отсутствуют
1389	67782.9	121973.06	данные отсутствуют	данные отсутствуют
1390	67790.73	121978	данные отсутствуют	данные отсутствуют
1390	67790.73	121978	данные отсутствуют	данные отсутствуют
1390	67790.73	121978	данные отсутствуют	данные отсутствуют
1391	67791.83	121978.56	данные отсутствуют	данные отсутствуют

Государственный регистратор	ФГИС ЕГРН
полное наименование должности	подпись
	инициалы, фамилия

М.П.

Выписка из Единого государственного реестра недвижимости об объекте недвижимости  
**Сведения о частях земельного участка**

<b>Земельный участок</b>	
Лист № <u>    </u> Раздела <u>4.2</u>	Всего листов раздела <u>4.2</u> : <u>    </u>
(вид объекта недвижимости)	
Всего листов выписки: <u>    </u>	
<b>24.06.2021 № 99/2021/400650064</b>	
Кадастровый номер: <b>78:42:0016202:7</b>	

Номер точки	Координаты, м		Описание закрепления на местности	Средняя квадратическая погрешность определения координат характерных точек границы части земельного участка, м
	X	Y		
1	2	3	4	5
1391	67791.83	121978.56	данные отсутствуют	данные отсутствуют
1391	67791.83	121978.56	данные отсутствуют	данные отсутствуют
1392	67792.98	121979	данные отсутствуют	данные отсутствуют
1392	67792.98	121979	данные отсутствуют	данные отсутствуют
1392	67792.98	121979	данные отсутствуют	данные отсутствуют
1393	67794.17	121979.32	данные отсутствуют	данные отсутствуют
1393	67794.17	121979.32	данные отсутствуют	данные отсутствуют
1393	67794.17	121979.32	данные отсутствуют	данные отсутствуют
1394	67795.39	121979.52	данные отсутствуют	данные отсутствуют
1394	67795.39	121979.52	данные отсутствуют	данные отсутствуют
1394	67795.39	121979.52	данные отсутствуют	данные отсутствуют
1395	67796.62	121979.59	данные отсутствуют	данные отсутствуют
1395	67796.62	121979.59	данные отсутствуют	данные отсутствуют
1395	67796.62	121979.59	данные отсутствуют	данные отсутствуют
1396	67797.86	121979.53	данные отсутствуют	данные отсутствуют
1396	67797.86	121979.53	данные отсутствуют	данные отсутствуют
1396	67797.86	121979.53	данные отсутствуют	данные отсутствуют

Государственный регистратор	ФГИС ЕГРН
полное наименование должности	подпись
	инициалы, фамилия

М.П.

Выписка из Единого государственного реестра недвижимости об объекте недвижимости  
**Сведения о частях земельного участка**

<b>Земельный участок</b>	
(вид объекта недвижимости)	
Лист № <u>    </u> Раздела <u>4.2</u>	Всего листов выписки: <u>    </u>
Всего листов раздела <u>4.2</u> : <u>    </u>	Всего разделов: <u>    </u>
<b>24.06.2021 № 99/2021/400650064</b>	
Кадастровый номер: <b>78:42:0016202:7</b>	

Номер точки	Координаты, м		Описание закрепления на местности	Средняя квадратическая погрешность определения координат характерных точек границы части земельного участка, м
	X	Y		
1	2	3	4	5
1397	67799.08	121979.34	данные отсутствуют	данные отсутствуют
1397	67799.08	121979.34	данные отсутствуют	данные отсутствуют
1397	67799.08	121979.34	данные отсутствуют	данные отсутствуют
1398	67800.28	121979.03	данные отсутствуют	данные отсутствуют
1398	67800.28	121979.03	данные отсутствуют	данные отсутствуют
1398	67800.28	121979.03	данные отсутствуют	данные отсутствуют
1399	67802.95	121978.51	данные отсутствуют	данные отсутствуют
1399	67802.95	121978.51	данные отсутствуют	данные отсутствуют
1399	67802.95	121978.51	данные отсутствуют	данные отсутствуют
1400	67805.64	121978.14	данные отсутствуют	данные отсутствуют
1400	67805.64	121978.14	данные отсутствуют	данные отсутствуют
1400	67805.64	121978.14	данные отсутствуют	данные отсутствуют
1401	67808.36	121977.9	данные отсутствуют	данные отсутствуют
1401	67808.36	121977.9	данные отсутствуют	данные отсутствуют
1401	67808.36	121977.9	данные отсутствуют	данные отсутствуют
1402	67811.08	121977.81	данные отсутствуют	данные отсутствуют
1402	67811.08	121977.81	данные отсутствуют	данные отсутствуют

Государственный регистратор	ФГИС ЕГРН
полное наименование должности	подпись
	инициалы, фамилия

М.П.



Выписка из Единого государственного реестра недвижимости об объекте недвижимости  
**Сведения о частях земельного участка**

<b>Земельный участок</b>	
(вид объекта недвижимости)	
Лист № <u>    </u> Раздела <u>4.2</u>	Всего листов выписки: <u>    </u>
Всего листов раздела <u>4.2</u> : <u>    </u>	Всего разделов: <u>    </u>
<b>24.06.2021 № 99/2021/400650064</b>	
Кадастровый номер: <b>78:42:0016202:7</b>	

Номер точки	Координаты, м		Описание закрепления на местности	Средняя квадратическая погрешность определения координат характерных точек границы части земельного участка, м
	X	Y		
1	2	3	4	5
1402	67811.08	121977.81	данные отсутствуют	данные отсутствуют
1403	67813.8	121977.86	данные отсутствуют	данные отсутствуют
1403	67813.8	121977.86	данные отсутствуют	данные отсутствуют
1403	67813.8	121977.86	данные отсутствуют	данные отсутствуют
1404	67816.52	121978.05	данные отсутствуют	данные отсутствуют
1404	67816.52	121978.05	данные отсутствуют	данные отсутствуют
1404	67816.52	121978.05	данные отсутствуют	данные отсутствуют
1405	67817.2	121977.67	данные отсутствуют	данные отсутствуют
1405	67817.2	121977.67	данные отсутствуют	данные отсутствуют
1405	67817.2	121977.67	данные отсутствуют	данные отсутствуют
1406	67817.8	121977.16	данные отсутствуют	данные отсутствуют
1406	67817.8	121977.16	данные отсутствуют	данные отсутствуют
1406	67817.8	121977.16	данные отсутствуют	данные отсутствуют
1407	67818.29	121976.56	данные отсутствуют	данные отсутствуют
1407	67818.29	121976.56	данные отсутствуют	данные отсутствуют
1407	67818.29	121976.56	данные отсутствуют	данные отсутствуют
1408	67818.66	121975.87	данные отсутствуют	данные отсутствуют

Государственный регистратор	ФГИС ЕГРН
полное наименование должности	подпись
	инициалы, фамилия

М.П.

Выписка из Единого государственного реестра недвижимости об объекте недвижимости  
**Сведения о частях земельного участка**

<b>Земельный участок</b>	
(вид объекта недвижимости)	
Лист № <u>    </u> Раздела <u>4.2</u>	Всего листов выписки: <u>    </u>
Всего листов раздела <u>4.2</u> : <u>    </u>	Всего разделов: <u>    </u>
<b>24.06.2021 № 99/2021/400650064</b>	
Кадастровый номер: <b>78:42:0016202:7</b>	

Номер точки	Координаты, м		Описание закрепления на местности	Средняя квадратическая погрешность определения координат характерных точек границы части земельного участка, м
	X	Y		
1	2	3	4	5
1408	67818.66	121975.87	данные отсутствуют	данные отсутствуют
1408	67818.66	121975.87	данные отсутствуют	данные отсутствуют
1409	67818.88	121975.12	данные отсутствуют	данные отсутствуют
1409	67818.88	121975.12	данные отсутствуют	данные отсутствуют
1409	67818.88	121975.12	данные отсутствуют	данные отсутствуют
1410	67818.96	121974.34	данные отсутствуют	данные отсутствуют
1410	67818.96	121974.34	данные отсутствуют	данные отсутствуют
1410	67818.96	121974.34	данные отсутствуют	данные отсутствуют
1411	67818.9	121973.56	данные отсутствуют	данные отсутствуют
1411	67818.9	121973.56	данные отсутствуют	данные отсутствуют
1411	67818.9	121973.56	данные отсутствуют	данные отсутствуют
1412	67818.68	121972.81	данные отсутствуют	данные отсутствуют
1412	67818.68	121972.81	данные отсутствуют	данные отсутствуют
1412	67818.68	121972.81	данные отсутствуют	данные отсутствуют
1413	67818.33	121972.12	данные отсутствуют	данные отсутствуют
1413	67818.33	121972.12	данные отсутствуют	данные отсутствуют
1413	67818.33	121972.12	данные отсутствуют	данные отсутствуют

Государственный регистратор	ФГИС ЕГРН
полное наименование должности	подпись
	инициалы, фамилия

М.П.

Выписка из Единого государственного реестра недвижимости об объекте недвижимости  
**Сведения о частях земельного участка**

<b>Земельный участок</b>	
(вид объекта недвижимости)	
Лист № <u>    </u> Раздела <u>4.2</u>	Всего листов выписки: <u>    </u>
Всего листов раздела <u>4.2</u> : <u>    </u>	Всего разделов: <u>    </u>
<b>24.06.2021 № 99/2021/400650064</b>	
Кадастровый номер: <b>78:42:0016202:7</b>	

Номер точки	Координаты, м		Описание закрепления на местности	Средняя квадратическая погрешность определения координат характерных точек границы части земельного участка, м
	X	Y		
1	2	3	4	5
1414	67817.12	121971.64	данные отсутствуют	данные отсутствуют
1414	67817.12	121971.64	данные отсутствуют	данные отсутствуют
1414	67817.12	121971.64	данные отсутствуют	данные отсутствуют
1415	67813.49	121971.88	данные отсутствуют	данные отсутствуют
1415	67813.49	121971.88	данные отсутствуют	данные отсутствуют
1415	67813.49	121971.88	данные отсутствуют	данные отсутствуют
1416	67798.07	121976.05	данные отсутствуют	данные отсутствуют
1416	67798.07	121976.05	данные отсутствуют	данные отсутствуют
1416	67798.07	121976.05	данные отсутствуют	данные отсутствуют
1417	67795.44	121975.7	данные отсутствуют	данные отсутствуют
1417	67795.44	121975.7	данные отсутствуют	данные отсутствуют
1417	67795.44	121975.7	данные отсутствуют	данные отсутствуют
1418	67784.28	121971	данные отсутствуют	данные отсутствуют
1418	67784.28	121971	данные отсутствуют	данные отсутствуют
1418	67784.28	121971	данные отсутствуют	данные отсутствуют
1419	67783.83	121970.99	данные отсутствуют	данные отсутствуют
1419	67783.83	121970.99	данные отсутствуют	данные отсутствуют

Государственный регистратор	ФГИС ЕГРН
полное наименование должности	подпись
	инициалы, фамилия

М.П.

Выписка из Единого государственного реестра недвижимости об объекте недвижимости  
**Сведения о частях земельного участка**

<b>Земельный участок</b>	
(вид объекта недвижимости)	
Лист № <u>    </u> Раздела <u>4.2</u>	Всего листов раздела <u>4.2</u> : <u>    </u>
Всего листов выписки: <u>    </u>	
<b>24.06.2021 № 99/2021/400650064</b>	
Кадастровый номер: <b>78:42:0016202:7</b>	

Номер точки	Координаты, м		Описание закрепления на местности	Средняя квадратическая погрешность определения координат характерных точек границы части земельного участка, м
	X	Y		
1	2	3	4	5
1419	67783.83	121970.99	данные отсутствуют	данные отсутствуют
1420	67783.41	121971.13	данные отсутствуют	данные отсутствуют
1420	67783.41	121971.13	данные отсутствуют	данные отсутствуют
1420	67783.41	121971.13	данные отсутствуют	данные отсутствуют
1421	67783.05	121971.4	данные отсутствуют	данные отсутствуют
1421	67783.05	121971.4	данные отсутствуют	данные отсутствуют
1422	67782.81	121971.77	данные отсутствуют	данные отсутствуют
1422	67782.81	121971.77	данные отсутствуют	данные отсутствуют
1423	67782.69	121972.2	данные отсутствуют	данные отсутствуют
1423	67782.69	121972.2	данные отсутствуют	данные отсутствуют
1423	67782.69	121972.2	данные отсутствуют	данные отсутствуют
1424	67782.72	121972.64	данные отсутствуют	данные отсутствуют
1424	67782.72	121972.64	данные отсутствуют	данные отсутствуют
1424	67782.72	121972.64	данные отсутствуют	данные отсутствуют
1425	68073.03	122114.62	данные отсутствуют	данные отсутствуют

Государственный регистратор	ФГИС ЕГРН
полное наименование должности	инициалы, фамилия
	подпись
	М.П.

Выписка из Единого государственного реестра недвижимости об объекте недвижимости  
**Сведения о частях земельного участка**

<b>Земельный участок</b>	
(вид объекта недвижимости)	
Лист № <u>    </u> Раздела <u>4.2</u>	Всего листов раздела <u>4.2</u> : <u>    </u>
Всего листов выписки: <u>    </u>	
<b>24.06.2021 № 99/2021/400650064</b>	
Кадастровый номер: <b>78:42:0016202:7</b>	

Номер точки	Координаты, м		Описание закрепления на местности	Средняя квадратическая погрешность определения координат характерных точек границы части земельного участка, м
	X	Y		
1	2	3	4	5
1425	68073.03	122114.62	данные отсутствуют	данные отсутствуют
1425	68073.03	122114.62	данные отсутствуют	данные отсутствуют
1425	68073.03	122114.62	данные отсутствуют	данные отсутствуют
1425	68073.03	122114.62	данные отсутствуют	данные отсутствуют
1426	68072.28	122114.58	данные отсутствуют	данные отсутствуют
1426	68072.28	122114.58	данные отсутствуют	данные отсутствуют
1426	68072.28	122114.58	данные отсутствуют	данные отсутствуют
1426	68072.28	122114.58	данные отсутствуют	данные отсутствуют
1427	68071.56	122114.42	данные отсутствуют	данные отсутствуют
1427	68071.56	122114.42	данные отсутствуют	данные отсутствуют
1427	68071.56	122114.42	данные отсутствуют	данные отсутствуют
1427	68071.56	122114.42	данные отсутствуют	данные отсутствуют
1428	68070.86	122114.15	данные отсутствуют	данные отсутствуют
1428	68070.86	122114.15	данные отсутствуют	данные отсутствуют
1428	68070.86	122114.15	данные отсутствуют	данные отсутствуют

Государственный регистратор	ФГИС ЕГРН
полное наименование должности	подпись
	инициалы, фамилия

М.П.

Выписка из Единого государственного реестра недвижимости об объекте недвижимости  
Сведения о частях земельного участка

Земельный участок	
(вид объекта недвижимости)	
Лист № <u>    </u> Раздела <u>4.2</u>	Всего листов раздела <u>4.2</u> : <u>    </u>
Всего листов выписки: <u>    </u>	
24.06.2021 № 99/2021/400650064	
Кадастровый номер: <b>78:42:0016202:7</b>	

Номер точки	Координаты, м		Описание закрепления на местности	Средняя квадратическая погрешность определения координат характерных точек границы части земельного участка, м
	X	Y		
1	2	3	4	5
1428	68070.86	122114.15	данные отсутствуют	данные отсутствуют
1428	68070.86	122114.15	данные отсутствуют	данные отсутствуют
1429	68070.22	122113.77	данные отсутствуют	данные отсутствуют
1429	68070.22	122113.77	данные отсутствуют	данные отсутствуют
1429	68070.22	122113.77	данные отсутствуют	данные отсутствуют
1429	68070.22	122113.77	данные отсутствуют	данные отсутствуют
1429	68070.22	122113.77	данные отсутствуют	данные отсутствуют
1430	68069.66	122113.29	данные отсутствуют	данные отсутствуют
1430	68069.66	122113.29	данные отсутствуют	данные отсутствуют
1430	68069.66	122113.29	данные отсутствуют	данные отсутствуют
1430	68069.66	122113.29	данные отсутствуют	данные отсутствуют
1431	68069.17	122112.73	данные отсутствуют	данные отсутствуют
1431	68069.17	122112.73	данные отсутствуют	данные отсутствуют
1431	68069.17	122112.73	данные отсутствуют	данные отсутствуют
1431	68069.17	122112.73	данные отсутствуют	данные отсутствуют
1431	68069.17	122112.73	данные отсутствуют	данные отсутствуют

Государственный регистратор	ФГИС ЕГРН
полное наименование должности	подпись
	инициалы, фамилия

М.П.

Выписка из Единого государственного реестра недвижимости об объекте недвижимости  
**Сведения о частях земельного участка**

<b>Земельный участок</b>	
(вид объекта недвижимости)	
Лист № <u>    </u> Раздела <u>4.2</u>	Всего листов раздела <u>4.2</u> : <u>    </u>
Всего листов выписки: <u>    </u>	
<b>24.06.2021 № 99/2021/400650064</b>	
Кадастровый номер: <b>78:42:0016202:7</b>	

Номер точки	Координаты, м		Описание закрепления на местности	Средняя квадратическая погрешность определения координат характерных точек границы части земельного участка, м
	X	Y		
1	2	3	4	5
1432	68068.79	122112.1	данные отсутствуют	данные отсутствуют
1432	68068.79	122112.1	данные отсутствуют	данные отсутствуют
1432	68068.79	122112.1	данные отсутствуют	данные отсутствуют
1432	68068.79	122112.1	данные отсутствуют	данные отсутствуют
1432	68068.79	122112.1	данные отсутствуют	данные отсутствуют
1433	68068.71	122109.59	данные отсутствуют	данные отсутствуют
1433	68068.71	122109.59	данные отсутствуют	данные отсутствуют
1433	68068.71	122109.59	данные отсутствуют	данные отсутствуют
1433	68068.71	122109.59	данные отсутствуют	данные отсутствуют
1433	68068.71	122109.59	данные отсутствуют	данные отсутствуют
1434	68067.33	122108.05	данные отсутствуют	данные отсутствуют
1434	68067.33	122108.05	данные отсутствуют	данные отсутствуют
1434	68067.33	122108.05	данные отсутствуют	данные отсутствуют
1434	68067.33	122108.05	данные отсутствуют	данные отсутствуют
1435	68062.63	122105.46	данные отсутствуют	данные отсутствуют
1435	68062.63	122105.46	данные отсутствуют	данные отсутствуют

Государственный регистратор	ФГИС ЕГРН
полное наименование должности	подпись
	инициалы, фамилия

М.П.

Выписка из Единого государственного реестра недвижимости об объекте недвижимости  
**Сведения о частях земельного участка**

<b>Земельный участок</b>	
(вид объекта недвижимости)	
Лист № <u>    </u> Раздела <u>4.2</u>	Всего листов выписки: <u>    </u>
Всего листов раздела <u>4.2</u> : <u>    </u>	Всего разделов: <u>    </u>
<b>24.06.2021 № 99/2021/400650064</b>	
Кадастровый номер: <b>78:42:0016202:7</b>	

Номер точки	Координаты, м		Описание закрепления на местности	Средняя квадратическая погрешность определения координат характерных точек границы части земельного участка, м
	X	Y		
1	2	3	4	5
1435	68062.63	122105.46	данные отсутствуют	данные отсутствуют
1435	68062.63	122105.46	данные отсутствуют	данные отсутствуют
1435	68062.63	122105.46	данные отсутствуют	данные отсутствуют
1436	68058.3	122100.94	данные отсутствуют	данные отсутствуют
1436	68058.3	122100.94	данные отсутствуют	данные отсутствуют
1436	68058.3	122100.94	данные отсутствуют	данные отсутствуют
1436	68058.3	122100.94	данные отсутствуют	данные отсутствуют
1436	68058.3	122100.94	данные отсутствуют	данные отсутствуют
1437	68056.16	122099.6	данные отсутствуют	данные отсутствуют
1437	68056.16	122099.6	данные отсутствуют	данные отсутствуют
1437	68056.16	122099.6	данные отсутствуют	данные отсутствуют
1437	68056.16	122099.6	данные отсутствуют	данные отсутствуют
1437	68056.16	122099.6	данные отсутствуют	данные отсутствуют
1438	68052.83	122099.71	данные отсутствуют	данные отсутствуют
1438	68052.83	122099.71	данные отсутствуют	данные отсутствуют
1438	68052.83	122099.71	данные отсутствуют	данные отсутствуют
1438	68052.83	122099.71	данные отсутствуют	данные отсутствуют

Государственный регистратор	ФГИС ЕГРН
полное наименование должности	инициалы, фамилия
	подпись
	М.П.



Выписка из Единого государственного реестра недвижимости об объекте недвижимости  
**Сведения о частях земельного участка**

<b>Земельный участок</b>	
Лист № <u>    </u> Раздела <u>4.2</u>	Всего листов раздела <u>4.2</u> : <u>    </u>
(вид объекта недвижимости)	
Всего листов раздела <u>4.2</u> : <u>    </u>	Всего листов выписки: <u>    </u>
<b>24.06.2021 № 99/2021/400650064</b>	
Кадастровый номер: <b>78:42:0016202:7</b>	

Номер точки	Координаты, м		Описание закрепления на местности	Средняя квадратическая погрешность определения координат характерных точек границы части земельного участка, м
	X	Y		
1	2	3	4	5
1438	68052.83	122099.71	данные отсутствуют	данные отсутствуют
1439	68049.1	122097.28	данные отсутствуют	данные отсутствуют
1439	68049.1	122097.28	данные отсутствуют	данные отсутствуют
1439	68049.1	122097.28	данные отсутствуют	данные отсутствуют
1440	68042.39	122089.84	данные отсутствуют	данные отсутствуют
1440	68042.39	122089.84	данные отсутствуют	данные отсутствуют
1440	68042.39	122089.84	данные отсутствуют	данные отсутствуют
1441	68036.84	122084.52	данные отсутствуют	данные отсутствуют
1441	68036.84	122084.52	данные отсутствуют	данные отсутствуют
1441	68036.84	122084.52	данные отсутствуют	данные отсутствуют
1442	68035.24	122080.5	данные отсутствуют	данные отсутствуют
1442	68035.24	122080.5	данные отсутствуют	данные отсутствуют
1442	68035.24	122080.5	данные отсутствуют	данные отсутствуют
1443	68035.68	122077.35	данные отсутствуют	данные отсутствуют
1443	68035.68	122077.35	данные отсутствуют	данные отсутствуют
1443	68035.68	122077.35	данные отсутствуют	данные отсутствуют
1444	68034.11	122070.78	данные отсутствуют	данные отсутствуют

Государственный регистратор	ФГИС ЕГРН
полное наименование должности	подпись
	инициалы, фамилия

М.П.

Выписка из Единого государственного реестра недвижимости об объекте недвижимости  
**Сведения о частях земельного участка**

<b>Земельный участок</b>	
Лист № <u>    </u> Раздела <u>4.2</u>	Всего листов выписки: <u>    </u>
(вид объекта недвижимости)	
Всего листов раздела <u>4.2</u> : <u>    </u>	Всего разделов: <u>    </u>
<b>24.06.2021 № 99/2021/400650064</b>	
Кадастровый номер: <b>78:42:0016202:7</b>	

Номер точки	Координаты, м		Описание закрепления на местности	Средняя квадратическая погрешность определения координат характерных точек границы части земельного участка, м
	X	Y		
1	2	3	4	5
1444	68034.11	122070.78	данные отсутствуют	данные отсутствуют
1444	68034.11	122070.78	данные отсутствуют	данные отсутствуют
1445	68027.67	122059.72	данные отсутствуют	данные отсутствуют
1445	68027.67	122059.72	данные отсутствуют	данные отсутствуют
1445	68027.67	122059.72	данные отсутствуют	данные отсутствуют
1446	68028.2	122053.66	данные отсутствуют	данные отсутствуют
1446	68028.2	122053.66	данные отсутствуют	данные отсутствуют
1446	68028.2	122053.66	данные отсутствуют	данные отсутствуют
1447	68025.19	122051.47	данные отсутствуют	данные отсутствуют
1447	68025.19	122051.47	данные отсутствуют	данные отсутствуют
1447	68025.19	122051.47	данные отсутствуют	данные отсутствуют
1448	68022.11	122049.38	данные отсутствуют	данные отсутствуют
1448	68022.11	122049.38	данные отсутствуют	данные отсутствуют
1448	68022.11	122049.38	данные отсутствуют	данные отсутствуют
1449	68018.96	122047.4	данные отсутствуют	данные отсутствуют
1449	68018.96	122047.4	данные отсутствуют	данные отсутствуют
1449	68018.96	122047.4	данные отсутствуют	данные отсутствуют

Государственный регистратор	ФГИС ЕГРН
полное наименование должности	подпись
	инициалы, фамилия

М.П.

Выписка из Единого государственного реестра недвижимости об объекте недвижимости  
**Сведения о частях земельного участка**

<b>Земельный участок</b>	
(вид объекта недвижимости)	
Лист № <u>    </u> Раздела <u>4.2</u>	Всего листов выписки: <u>    </u>
Всего листов раздела <u>4.2</u> : <u>    </u>	Всего разделов: <u>    </u>
<b>24.06.2021 № 99/2021/400650064</b>	
Кадастровый номер: <b>78:42:0016202:7</b>	

Номер точки	Координаты, м		Описание закрепления на местности	Средняя квадратическая погрешность определения координат характерных точек границы части земельного участка, м
	X	Y		
1	2	3	4	5
1449	68018.96	122047.4	данные отсутствуют	данные отсутствуют
1449	68018.96	122047.4	данные отсутствуют	данные отсутствуют
1450	68015.75	122045.52	данные отсутствуют	данные отсутствуют
1450	68015.75	122045.52	данные отсутствуют	данные отсутствуют
1450	68015.75	122045.52	данные отсутствуют	данные отсутствуют
1450	68015.75	122045.52	данные отсутствуют	данные отсутствуют
1450	68015.75	122045.52	данные отсутствуют	данные отсутствуют
1451	68012.47	122043.75	данные отсутствуют	данные отсутствуют
1451	68012.47	122043.75	данные отсутствуют	данные отсутствуют
1451	68012.47	122043.75	данные отсутствуют	данные отсутствуют
1451	68012.47	122043.75	данные отсутствуют	данные отсутствуют
1451	68012.47	122043.75	данные отсутствуют	данные отсутствуют
1452	68009.15	122042.09	данные отсутствуют	данные отсутствуют
1452	68009.15	122042.09	данные отсутствуют	данные отсутствуют
1452	68009.15	122042.09	данные отсутствуют	данные отсутствуют
1453	68002.42	122033.78	данные отсутствуют	данные отсутствуют
1453	68002.42	122033.78	данные отсутствуют	данные отсутствуют

Государственный регистратор	ФГИС ЕГРН
полное наименование должности	подпись
	инициалы, фамилия

М.П.

Выписка из Единого государственного реестра недвижимости об объекте недвижимости  
**Сведения о частях земельного участка**

<b>Земельный участок</b>	
Лист № <u>    </u> Раздела <u>4.2</u>	Всего листов выписки: <u>    </u>
(вид объекта недвижимости)	
Всего листов раздела <u>4.2</u> : <u>    </u>	Всего разделов: <u>    </u>
<b>24.06.2021 № 99/2021/400650064</b>	
Кадастровый номер: <b>78:42:0016202:7</b>	

Номер точки	Координаты, м		Описание закрепления на местности	Средняя квадратическая погрешность определения координат характерных точек границы части земельного участка, м
	X	Y		
1	2	3	4	5
1453	68002.42	122033.78	данные отсутствуют	данные отсутствуют
1454	67995.77	122025.41	данные отсутствуют	данные отсутствуют
1454	67995.77	122025.41	данные отсутствуют	данные отсутствуют
1454	67995.77	122025.41	данные отсутствуют	данные отсутствуют
1454	67995.77	122025.41	данные отсутствуют	данные отсутствуют
1454	67995.77	122025.41	данные отсутствуют	данные отсутствуют
1455	67989.21	122016.98	данные отсутствуют	данные отсутствуют
1455	67989.21	122016.98	данные отсутствуют	данные отсутствуют
1455	67989.21	122016.98	данные отсутствуют	данные отсутствуют
1455	67989.21	122016.98	данные отсутствуют	данные отсутствуют
1456	67986.53	122016.25	данные отсутствуют	данные отсутствуют
1456	67986.53	122016.25	данные отсутствуют	данные отсутствуют
1456	67986.53	122016.25	данные отсутствуют	данные отсутствуют
1457	67983.9	122015.39	данные отсутствуют	данные отсутствуют
1457	67983.9	122015.39	данные отсутствуют	данные отсутствуют
1457	67983.9	122015.39	данные отсутствуют	данные отсутствуют

Государственный регистратор	ФГИС ЕГРН
полное наименование должности	подпись
	инициалы, фамилия

М.П.

Выписка из Единого государственного реестра недвижимости об объекте недвижимости  
**Сведения о частях земельного участка**

<b>Земельный участок</b>	
(вид объекта недвижимости)	
Лист № <u>    </u> Раздела <u>4.2</u>	Всего листов раздела <u>4.2</u> : <u>    </u>
Всего листов выписки: <u>    </u>	
<b>24.06.2021 № 99/2021/400650064</b>	
Кадастровый номер: <b>78:42:0016202:7</b>	

Номер точки	Координаты, м		Описание закрепления на местности	Средняя квадратическая погрешность определения координат характерных точек границы части земельного участка, м
	X	Y		
1	2	3	4	5
1458	67981.31	122014.41	данные отсутствуют	данные отсутствуют
1458	67981.31	122014.41	данные отсутствуют	данные отсутствуют
1458	67981.31	122014.41	данные отсутствуют	данные отсутствуют
1459	67978.78	122013.3	данные отсутствуют	данные отсутствуют
1459	67978.78	122013.3	данные отсутствуют	данные отсутствуют
1459	67978.78	122013.3	данные отсутствуют	данные отсутствуют
1460	67976.3	122012.08	данные отсутствуют	данные отсутствуют
1460	67976.3	122012.08	данные отсутствуют	данные отсутствуют
1460	67976.3	122012.08	данные отсутствуют	данные отсутствуют
1461	67975.3	122011.35	данные отсутствуют	данные отсутствуют
1461	67975.3	122011.35	данные отсутствуют	данные отсутствуют
1461	67975.3	122011.35	данные отсутствуют	данные отсутствуют
1462	67974.39	122010.52	данные отсутствуют	данные отсутствуют
1462	67974.39	122010.52	данные отсутствуют	данные отсутствуют
1462	67974.39	122010.52	данные отсутствуют	данные отсутствуют
1463	67973.57	122009.6	данные отсутствуют	данные отсутствуют
1463	67973.57	122009.6	данные отсутствуют	данные отсутствуют

Государственный регистратор		ФГИС ЕГРН
полное наименование должности	подпись	инициалы, фамилия

М.П.

Выписка из Единого государственного реестра недвижимости об объекте недвижимости  
**Сведения о частях земельного участка**

<b>Земельный участок</b>	
(вид объекта недвижимости)	
Лист № <u>    </u> Раздела <u>4.2</u>	Всего листов выписки: <u>    </u>
Всего листов раздела <u>4.2</u> : <u>    </u>	Всего разделов: <u>    </u>
<b>24.06.2021 № 99/2021/400650064</b>	
Кадастровый номер: <b>78:42:0016202:7</b>	

Номер точки	Координаты, м		Описание закрепления на местности	Средняя квадратическая погрешность определения координат характерных точек границы части земельного участка, м
	X	Y		
1	2	3	4	5
1463	67973.57	122009.6	данные отсутствуют	данные отсутствуют
1464	67972.86	122008.6	данные отсутствуют	данные отсутствуют
1464	67972.86	122008.6	данные отсутствуют	данные отсутствуют
1464	67972.86	122008.6	данные отсутствуют	данные отсутствуют
1465	67972.25	122007.53	данные отсутствуют	данные отсутствуют
1465	67972.25	122007.53	данные отсутствуют	данные отсутствуют
1466	67971.76	122006.4	данные отсутствуют	данные отсутствуют
1466	67971.76	122006.4	данные отсутствуют	данные отсутствуют
1466	67971.76	122006.4	данные отсутствуют	данные отсутствуют
1466	67971.76	122006.4	данные отсутствуют	данные отсутствуют
1467	67971.4	122005.23	данные отсутствуют	данные отсутствуют
1467	67971.4	122005.23	данные отсутствуют	данные отсутствуют
1467	67971.4	122005.23	данные отсутствуют	данные отсутствуют
1467	67971.4	122005.23	данные отсутствуют	данные отсутствуют

Государственный регистратор	ФГИС ЕГРН
полное наименование должности	подпись
	инициалы, фамилия

М.П.

Выписка из Единого государственного реестра недвижимости об объекте недвижимости  
**Сведения о частях земельного участка**

<b>Земельный участок</b>	
(вид объекта недвижимости)	
Лист № <u>    </u> Раздела <u>4.2</u>	Всего листов выписки: <u>    </u>
Всего листов раздела <u>4.2</u> : <u>    </u>	Всего разделов: <u>    </u>
<b>24.06.2021 № 99/2021/400650064</b>	
Кадастровый номер: <b>78:42:0016202:7</b>	

Номер точки	Координаты, м		Описание закрепления на местности	Средняя квадратическая погрешность определения координат характерных точек границы части земельного участка, м
	X	Y		
1	2	3	4	5
1468	67968.02	122002.91	данные отсутствуют	данные отсутствуют
1468	67968.02	122002.91	данные отсутствуют	данные отсутствуют
1468	67968.02	122002.91	данные отсутствуют	данные отсутствуют
1468	67968.02	122002.91	данные отсутствуют	данные отсутствуют
1468	67968.02	122002.91	данные отсутствуют	данные отсутствуют
1469	67966.21	122003.53	данные отсутствуют	данные отсутствуют
1469	67966.21	122003.53	данные отсутствуют	данные отсутствуют
1469	67966.21	122003.53	данные отсутствуют	данные отсутствуют
1469	67966.21	122003.53	данные отсутствуют	данные отсутствуют
1469	67966.21	122003.53	данные отсутствуют	данные отсутствуют
1470	67958.43	122000.21	данные отсутствуют	данные отсутствуют
1470	67958.43	122000.21	данные отсутствуют	данные отсутствуют
1470	67958.43	122000.21	данные отсутствуют	данные отсутствуют
1471	67956.34	121999.42	данные отсутствуют	данные отсутствуют
1471	67956.34	121999.42	данные отсутствуют	данные отсутствуют
1471	67956.34	121999.42	данные отсутствуют	данные отсутствуют
1472	67954.3	121998.5	данные отсутствуют	данные отсутствуют

Государственный регистратор	ФГИС ЕГРН
полное наименование должности	подпись
	инициалы, фамилия

М.П.

Выписка из Единого государственного реестра недвижимости об объекте недвижимости  
**Сведения о частях земельного участка**

<b>Земельный участок</b>	
(вид объекта недвижимости)	
Лист № <u>    </u> Раздела <u>4.2</u>	Всего листов раздела <u>4.2</u> : <u>    </u>
Всего листов выписки: <u>    </u>	
<b>24.06.2021 № 99/2021/400650064</b>	
Кадастровый номер: <b>78:42:0016202:7</b>	

Номер точки	Координаты, м		Описание закрепления на местности	Средняя квадратическая погрешность определения координат характерных точек границы части земельного участка, м
	X	Y		
1	2	3	4	5
1472	67954.3	121998.5	данные отсутствуют	данные отсутствуют
1472	67954.3	121998.5	данные отсутствуют	данные отсутствуют
1473	67952.33	121997.46	данные отсутствуют	данные отсутствуют
1473	67952.33	121997.46	данные отсутствуют	данные отсутствуют
1473	67952.33	121997.46	данные отсутствуют	данные отсутствуют
1474	67950.43	121996.29	данные отсутствуют	данные отсутствуют
1474	67950.43	121996.29	данные отсутствуют	данные отсутствуют
1474	67950.43	121996.29	данные отсутствуют	данные отсутствуют
1475	67948.6	121995	данные отсутствуют	данные отсутствуют
1475	67948.6	121995	данные отсутствуют	данные отсутствуют
1475	67948.6	121995	данные отсутствуют	данные отсутствуют
1476	67946.87	121993.6	данные отсутствуют	данные отсутствуют
1476	67946.87	121993.6	данные отсутствуют	данные отсутствуют
1476	67946.87	121993.6	данные отсутствуют	данные отсутствуют
1477	67945.23	121992.09	данные отсутствуют	данные отсутствуют
1477	67945.23	121992.09	данные отсутствуют	данные отсутствуют
1477	67945.23	121992.09	данные отсутствуют	данные отсутствуют

Государственный регистратор	ФГИС ЕГРН
полное наименование должности	подпись
	инициалы, фамилия

М.П.



Выписка из Единого государственного реестра недвижимости об объекте недвижимости  
**Сведения о частях земельного участка**

<b>Земельный участок</b>	
(вид объекта недвижимости)	
Лист № <u>    </u> Раздела <u>4.2</u>	Всего листов раздела <u>4.2</u> : <u>    </u>
Всего листов выписки: <u>    </u>	
<b>24.06.2021 № 99/2021/400650064</b>	
Кадастровый номер: <b>78:42:0016202:7</b>	

Номер точки	Координаты, м		Описание закрепления на местности	Средняя квадратическая погрешность определения координат характерных точек границы части земельного участка, м
	X	Y		
1	2	3	4	5
1478	67943.68	121990.47	данные отсутствуют	данные отсутствуют
1478	67943.68	121990.47	данные отсутствуют	данные отсутствуют
1478	67943.68	121990.47	данные отсутствуют	данные отсутствуют
1479	67942.25	121988.76	данные отсутствуют	данные отсутствуют
1479	67942.25	121988.76	данные отсутствуют	данные отсутствуют
1479	67942.25	121988.76	данные отсутствуют	данные отсутствуют
1480	67940.92	121986.97	данные отсутствуют	данные отсутствуют
1480	67940.92	121986.97	данные отсутствуют	данные отсутствуют
1480	67940.92	121986.97	данные отсутствуют	данные отсутствуют
1481	67939.72	121985.09	данные отсутствуют	данные отсутствуют
1481	67939.72	121985.09	данные отсутствуют	данные отсутствуют
1481	67939.72	121985.09	данные отсутствуют	данные отсутствуют
1482	67938.63	121983.14	данные отсутствуют	данные отсутствуют
1482	67938.63	121983.14	данные отсутствуют	данные отсутствуют
1482	67938.63	121983.14	данные отсутствуют	данные отсутствуют
1483	67937.68	121981.12	данные отсутствуют	данные отсутствуют
1483	67937.68	121981.12	данные отсутствуют	данные отсутствуют

Государственный регистратор		ФГИС ЕГРН	
полное наименование должности		инициалы, фамилия	
		подпись	
		М.П.	

Выписка из Единого государственного реестра недвижимости об объекте недвижимости  
**Сведения о частях земельного участка**

<b>Земельный участок</b>	
(вид объекта недвижимости)	
Лист № <u>    </u> Раздела <u>4.2</u>	Всего листов выписки: <u>    </u>
Всего листов раздела <u>4.2</u> : <u>    </u>	Всего разделов: <u>    </u>
<b>24.06.2021 № 99/2021/400650064</b>	
Кадастровый номер: <b>78:42:0016202:7</b>	

Номер точки	Координаты, м		Описание закрепления на местности	Средняя квадратическая погрешность определения координат характерных точек границы части земельного участка, м
	X	Y		
1	2	3	4	5
1483	67937.68	121981.12	данные отсутствуют	данные отсутствуют
1484	67936.86	121979.05	данные отсутствуют	данные отсутствуют
1484	67936.86	121979.05	данные отсутствуют	данные отсутствуют
1484	67936.86	121979.05	данные отсутствуют	данные отсутствуют
1485	67936.09	121977.95	данные отсутствуют	данные отсутствуют
1485	67936.09	121977.95	данные отсутствуют	данные отсутствуют
1485	67936.09	121977.95	данные отсутствуют	данные отсутствуют
1486	67935.45	121976.78	данные отсутствуют	данные отсутствуют
1486	67935.45	121976.78	данные отсутствуют	данные отсутствуют
1486	67935.45	121976.78	данные отсутствуют	данные отсутствуют
1487	67934.93	121975.55	данные отсутствуют	данные отсутствуют
1487	67934.93	121975.55	данные отсутствуют	данные отсутствуют
1487	67934.93	121975.55	данные отсутствуют	данные отсутствуют
1488	67934.54	121974.28	данные отсутствуют	данные отсутствуют
1488	67934.54	121974.28	данные отсутствуют	данные отсутствуют
1488	67934.54	121974.28	данные отсутствуют	данные отсутствуют
1489	67934.29	121972.97	данные отсутствуют	данные отсутствуют

Государственный регистратор	ФГИС ЕГРН
полное наименование должности	подпись
	инициалы, фамилия

М.П.

Выписка из Единого государственного реестра недвижимости об объекте недвижимости  
**Сведения о частях земельного участка**

<b>Земельный участок</b>	
(вид объекта недвижимости)	
Лист № <u>    </u> Раздела <u>4.2</u>	Всего листов раздела <u>4.2</u> : <u>    </u>
Всего листов выписки: <u>    </u>	
<b>24.06.2021 № 99/2021/400650064</b>	
Кадастровый номер: <b>78:42:0016202:7</b>	

Номер точки	Координаты, м		Описание закрепления на местности	Средняя квадратическая погрешность определения координат характерных точек границы части земельного участка, м
	X	Y		
1	2	3	4	5
1489	67934.29	121972.97	данные отсутствуют	данные отсутствуют
1489	67934.29	121972.97	данные отсутствуют	данные отсутствуют
1490	67934.18	121971.64	данные отсутствуют	данные отсутствуют
1490	67934.18	121971.64	данные отсутствуют	данные отсутствуют
1490	67934.18	121971.64	данные отсутствуют	данные отсутствуют
1491	67934.21	121970.31	данные отсутствуют	данные отсутствуют
1491	67934.21	121970.31	данные отсутствуют	данные отсутствуют
1491	67934.21	121970.31	данные отсутствуют	данные отсутствуют
1492	67934.69	121969.52	данные отсутствуют	данные отсутствуют
1492	67934.69	121969.52	данные отсутствуют	данные отсутствуют
1492	67934.69	121969.52	данные отсутствуют	данные отсутствуют
1493	67935.04	121968.68	данные отсутствуют	данные отсутствуют
1493	67935.04	121968.68	данные отсутствуют	данные отсутствуют
1493	67935.04	121968.68	данные отсутствуют	данные отсутствуют
1494	67935.26	121967.79	данные отсутствуют	данные отсутствуют
1494	67935.26	121967.79	данные отсутствуют	данные отсутствуют
1494	67935.26	121967.79	данные отсутствуют	данные отсутствуют

Государственный регистратор	ФГИС ЕГРН
полное наименование должности	подпись
	инициалы, фамилия

М.П.

Выписка из Единого государственного реестра недвижимости об объекте недвижимости  
**Сведения о частях земельного участка**

<b>Земельный участок</b>	
(вид объекта недвижимости)	
Лист № <u>    </u> Раздела <u>4.2</u>	Всего листов выписки: <u>    </u>
Всего листов раздела <u>4.2</u> : <u>    </u>	Всего разделов: <u>    </u>
<b>24.06.2021 № 99/2021/400650064</b>	
Кадастровый номер: <b>78:42:0016202:7</b>	

Номер точки	Координаты, м		Описание закрепления на местности	Средняя квадратическая погрешность определения координат характерных точек границы части земельного участка, м
	X	Y		
1	2	3	4	5
1495	67935.34	121966.87	данные отсутствуют	данные отсутствуют
1495	67935.34	121966.87	данные отсутствуют	данные отсутствуют
1495	67935.34	121966.87	данные отсутствуют	данные отсутствуют
1496	67935.27	121965.96	данные отсутствуют	данные отсутствуют
1496	67935.27	121965.96	данные отсутствуют	данные отсутствуют
1496	67935.27	121965.96	данные отсутствуют	данные отсутствуют
1497	67935.05	121965.06	данные отсутствуют	данные отсутствуют
1497	67935.05	121965.06	данные отсутствуют	данные отсутствуют
1497	67935.05	121965.06	данные отсутствуют	данные отсутствуют
1498	67934.7	121964.21	данные отсутствуют	данные отсутствуют
1498	67934.7	121964.21	данные отсутствуют	данные отсутствуют
1498	67934.7	121964.21	данные отсутствуют	данные отсутствуют
1499	67934.23	121963.43	данные отсутствуют	данные отсутствуют
1499	67934.23	121963.43	данные отсутствуют	данные отсутствуют
1499	67934.23	121963.43	данные отсутствуют	данные отсутствуют
1500	67933.63	121962.73	данные отсутствуют	данные отсутствуют
1500	67933.63	121962.73	данные отсутствуют	данные отсутствуют

Государственный регистратор	ФГИС ЕГРН
полное наименование должности	инициалы, фамилия
	подпись

М.П.

Выписка из Единого государственного реестра недвижимости об объекте недвижимости  
**Сведения о частях земельного участка**

<b>Земельный участок</b>	
(вид объекта недвижимости)	
Лист № <u>    </u> Раздела <u>4.2</u>	Всего листов выписки: <u>    </u>
Всего листов раздела <u>4.2</u> : <u>    </u>	Всего разделов: <u>    </u>
<b>24.06.2021 № 99/2021/400650064</b>	
Кадастровый номер: <b>78:42:0016202:7</b>	

Номер точки	Координаты, м		Описание закрепления на местности	Средняя квадратическая погрешность определения координат характерных точек границы части земельного участка, м
	X	Y		
1	2	3	4	5
1500	67933.63	121962.73	данные отсутствуют	данные отсутствуют
1501	67932.94	121962.14	данные отсутствуют	данные отсутствуют
1501	67932.94	121962.14	данные отсутствуют	данные отсутствуют
1501	67932.94	121962.14	данные отсутствуют	данные отсутствуют
1502	67911.2	121953.22	данные отсутствуют	данные отсутствуют
1502	67911.2	121953.22	данные отсутствуют	данные отсутствуют
1502	67911.2	121953.22	данные отсутствуют	данные отсутствуют
1503	67910.21	121952.68	данные отсутствуют	данные отсутствуют
1503	67910.21	121952.68	данные отсутствуют	данные отсутствуют
1503	67910.21	121952.68	данные отсутствуют	данные отсутствуют
1504	67909.31	121952.03	данные отсутствуют	данные отсутствуют
1504	67909.31	121952.03	данные отсутствуют	данные отсутствуют
1504	67909.31	121952.03	данные отсутствуют	данные отсутствуют
1505	67908.5	121951.26	данные отсутствуют	данные отсутствуют
1505	67908.5	121951.26	данные отсутствуют	данные отсутствуют
1505	67908.5	121951.26	данные отсутствуют	данные отсутствуют
1506	67907.79	121950.39	данные отсутствуют	данные отсутствуют

Государственный регистратор	ФГИС ЕГРН
полное наименование должности	подпись
	инициалы, фамилия

М.П.

Выписка из Единого государственного реестра недвижимости об объекте недвижимости  
**Сведения о частях земельного участка**

<b>Земельный участок</b>	
(вид объекта недвижимости)	
Лист № <u>    </u> Раздела <u>4.2</u>	Всего листов выписки: <u>    </u>
Всего листов раздела <u>4.2</u> : <u>    </u>	Всего разделов: <u>    </u>
<b>24.06.2021 № 99/2021/400650064</b>	
Кадастровый номер: <b>78:42:0016202:7</b>	

Номер точки	Координаты, м		Описание закрепления на местности	Средняя квадратическая погрешность определения координат характерных точек границы части земельного участка, м
	X	Y		
1	2	3	4	5
1506	67907.79	121950.39	данные отсутствуют	данные отсутствуют
1506	67907.79	121950.39	данные отсутствуют	данные отсутствуют
1507	67907.21	121949.44	данные отсутствуют	данные отсутствуют
1507	67907.21	121949.44	данные отсутствуют	данные отсутствуют
1507	67907.21	121949.44	данные отсутствуют	данные отсутствуют
1508	67906.75	121948.42	данные отсутствуют	данные отсутствуют
1508	67906.75	121948.42	данные отсутствуют	данные отсутствуют
1508	67906.75	121948.42	данные отсутствуют	данные отсутствуют
1509	67906.43	121947.35	данные отсутствуют	данные отсутствуют
1509	67906.43	121947.35	данные отсутствуют	данные отсутствуют
1509	67906.43	121947.35	данные отсутствуют	данные отсутствуют
1510	67906.26	121946.25	данные отсутствуют	данные отсутствуют
1510	67906.26	121946.25	данные отсутствуют	данные отсутствуют
1510	67906.26	121946.25	данные отсутствуют	данные отсутствуют
1511	67906.15	121945.21	данные отсутствуют	данные отсутствуют
1511	67906.15	121945.21	данные отсутствуют	данные отсутствуют
1511	67906.15	121945.21	данные отсутствуют	данные отсутствуют

Государственный регистратор	ФГИС ЕГРН
полное наименование должности	инициалы, фамилия
	подпись
	М.П.

Выписка из Единого государственного реестра недвижимости об объекте недвижимости  
**Сведения о частях земельного участка**

<b>Земельный участок</b>	
(вид объекта недвижимости)	
Лист № <u>    </u> Раздела <u>4.2</u>	Всего листов раздела <u>4.2</u> : <u>    </u>
Всего листов выписки: <u>    </u>	
<b>24.06.2021 № 99/2021/400650064</b>	
Кадастровый номер: <b>78:42:0016202:7</b>	

Номер точки	Координаты, м		Описание закрепления на местности	Средняя квадратическая погрешность определения координат характерных точек границы части земельного участка, м
	X	Y		
1	2	3	4	5
1512	67905.93	121944.2	данные отсутствуют	данные отсутствуют
1512	67905.93	121944.2	данные отсутствуют	данные отсутствуют
1512	67905.93	121944.2	данные отсутствуют	данные отсутствуют
1513	67905.6	121943.22	данные отсутствуют	данные отсутствуют
1513	67905.6	121943.22	данные отсутствуют	данные отсутствуют
1513	67905.6	121943.22	данные отсутствуют	данные отсутствуют
1514	67905.16	121942.28	данные отсутствуют	данные отсутствуют
1514	67905.16	121942.28	данные отсутствуют	данные отсутствуют
1514	67905.16	121942.28	данные отсутствуют	данные отсутствуют
1515	67904.62	121941.39	данные отсутствуют	данные отсутствуют
1515	67904.62	121941.39	данные отсутствуют	данные отсутствуют
1515	67904.62	121941.39	данные отсутствуют	данные отсутствуют
1516	67903.99	121940.58	данные отсутствуют	данные отсутствуют
1516	67903.99	121940.58	данные отсутствуют	данные отсутствуют
1516	67903.99	121940.58	данные отсутствуют	данные отсутствуют
1517	67902.24	121939.13	данные отсутствуют	данные отсутствуют
1517	67902.24	121939.13	данные отсутствуют	данные отсутствуют

Государственный регистратор	ФГИС ЕГРН
полное наименование должности	инициалы, фамилия
	подпись
	М.П.

Выписка из Единого государственного реестра недвижимости об объекте недвижимости  
**Сведения о частях земельного участка**

<b>Земельный участок</b>	
(вид объекта недвижимости)	
Лист № <u>    </u> Раздела <u>4.2</u>	Всего листов выписки: <u>    </u>
Всего листов раздела <u>4.2</u> : <u>    </u>	Всего разделов: <u>    </u>
<b>24.06.2021 № 99/2021/400650064</b>	
Кадастровый номер: <b>78:42:0016202:7</b>	

Номер точки	Координаты, м		Описание закрепления на местности	Средняя квадратическая погрешность определения координат характерных точек границы части земельного участка, м
	X	Y		
1	2	3	4	5
1517	67902.24	121939.13	данные отсутствуют	данные отсутствуют
1518	67900.4	121937.8	данные отсутствуют	данные отсутствуют
1518	67900.4	121937.8	данные отсутствуют	данные отсутствуют
1518	67900.4	121937.8	данные отсутствуют	данные отсутствуют
1519	67898.49	121936.58	данные отсутствуют	данные отсутствуют
1519	67898.49	121936.58	данные отсутствуют	данные отсутствуют
1520	67896.51	121935.49	данные отсутствуют	данные отсутствуют
1520	67896.51	121935.49	данные отсутствуют	данные отсутствуют
1520	67896.51	121935.49	данные отсутствуют	данные отсутствуют
1520	67896.51	121935.49	данные отсутствуют	данные отсутствуют
1521	67894.46	121934.51	данные отсутствуют	данные отсутствуют
1521	67894.46	121934.51	данные отсутствуют	данные отсутствуют
1521	67894.46	121934.51	данные отсутствуют	данные отсутствуют
1522	67892.36	121933.67	данные отсутствуют	данные отсутствуют
1522	67892.36	121933.67	данные отсутствуют	данные отсутствуют
1522	67892.36	121933.67	данные отсутствуют	данные отсутствуют
1523	67890.21	121932.96	данные отсутствуют	данные отсутствуют

Государственный регистратор	ФГИС ЕГРН
полное наименование должности	инициалы, фамилия
	подпись

М.П.



Выписка из Единого государственного реестра недвижимости об объекте недвижимости  
**Сведения о частях земельного участка**

<b>Земельный участок</b>	
Лист № <u>    </u> Раздела <u>4.2</u>	Всего листов раздела <u>4.2</u> : <u>    </u>
<b>24.06.2021 № 99/2021/400650064</b>	Всего листов выписки: <u>    </u>
Кадастровый номер:	<b>78:42:0016202:7</b>
(вид объекта недвижимости)	

Номер точки	Координаты, м		Описание закрепления на местности	Средняя квадратическая погрешность определения координат характерных точек границы части земельного участка, м
	X	Y		
1	2	3	4	5
1523	67890.21	121932.96	данные отсутствуют	данные отсутствуют
1523	67890.21	121932.96	данные отсутствуют	данные отсутствуют
1524	67888.68	121929.68	данные отсутствуют	данные отсутствуют
1524	67888.68	121929.68	данные отсутствуют	данные отсутствуют
1524	67888.68	121929.68	данные отсутствуют	данные отсутствуют
1525	67887.29	121926.35	данные отсутствуют	данные отсутствуют
1525	67887.29	121926.35	данные отсутствуют	данные отсутствуют
1525	67887.29	121926.35	данные отсутствуют	данные отсутствуют
1526	67886.04	121922.97	данные отсутствуют	данные отсутствуют
1526	67886.04	121922.97	данные отсутствуют	данные отсутствуют
1526	67886.04	121922.97	данные отсутствуют	данные отсутствуют
1527	67884.93	121919.53	данные отсутствуют	данные отсутствуют
1527	67884.93	121919.53	данные отсутствуют	данные отсутствуют
1527	67884.93	121919.53	данные отсутствуют	данные отсутствуют
1528	67883.97	121916.05	данные отсутствуют	данные отсутствуют
1528	67883.97	121916.05	данные отсутствуют	данные отсутствуют
1528	67883.97	121916.05	данные отсутствуют	данные отсутствуют

Государственный регистратор	ФГИС ЕГРН
полное наименование должности	подпись
	инициалы, фамилия

М.П.

Выписка из Единого государственного реестра недвижимости об объекте недвижимости  
**Сведения о частях земельного участка**

<b>Земельный участок</b>	
(вид объекта недвижимости)	
Лист № <u>    </u> Раздела <u>4.2</u>	Всего листов выписки: <u>    </u>
Всего листов раздела <u>4.2</u> : <u>    </u>	Всего разделов: <u>    </u>
<b>24.06.2021 № 99/2021/400650064</b>	
Кадастровый номер: <b>78:42:0016202:7</b>	

Номер точки	Координаты, м		Описание закрепления на местности	Средняя квадратическая погрешность определения координат характерных точек границы части земельного участка, м
	X	Y		
1	2	3	4	5
1529	67883.16	121912.54	данные отсутствуют	данные отсутствуют
1529	67883.16	121912.54	данные отсутствуют	данные отсутствуют
1529	67883.16	121912.54	данные отсутствуют	данные отсутствуют
1530	67881.62	121910.07	данные отсутствуют	данные отсутствуют
1530	67881.62	121910.07	данные отсутствуют	данные отсутствуют
1530	67881.62	121910.07	данные отсутствуют	данные отсутствуют
1531	67880.38	121906.16	данные отсутствуют	данные отсутствуют
1531	67880.38	121906.16	данные отсутствуют	данные отсутствуют
1531	67880.38	121906.16	данные отсутствуют	данные отсутствуют
1532	67872.11	121892.05	данные отсутствуют	данные отсутствуют
1532	67872.11	121892.05	данные отсутствуют	данные отсутствуют
1532	67872.11	121892.05	данные отсутствуют	данные отсутствуют
1533	67867.06	121884.93	данные отсутствуют	данные отсутствуют
1533	67867.06	121884.93	данные отсутствуют	данные отсутствуют
1533	67867.06	121884.93	данные отсутствуют	данные отсутствуют
1533	67867.06	121884.93	данные отсутствуют	данные отсутствуют

Государственный регистратор	ФГИС ЕГРН
полное наименование должности	подпись
	инициалы, фамилия

М.П.

Выписка из Единого государственного реестра недвижимости об объекте недвижимости  
**Сведения о частях земельного участка**

<b>Земельный участок</b>	
(вид объекта недвижимости)	
Лист № <u>    </u> Раздела <u>4.2</u>	Всего листов раздела <u>4.2</u> : <u>    </u>
Всего листов выписки: <u>    </u>	
<b>24.06.2021 № 99/2021/400650064</b>	
Кадастровый номер: <b>78:42:0016202:7</b>	

Номер точки	Координаты, м		Описание закрепления на местности	Средняя квадратическая погрешность определения координат характерных точек границы части земельного участка, м
	X	Y		
1	2	3	4	5
1534	67862.01	121879.54	данные отсутствуют	данные отсутствуют
1534	67862.01	121879.54	данные отсутствуют	данные отсутствуют
1534	67862.01	121879.54	данные отсутствуют	данные отсутствуют
1534	67862.01	121879.54	данные отсутствуют	данные отсутствуют
1534	67862.01	121879.54	данные отсутствуют	данные отсутствуют
1535	67852.37	121866.91	данные отсутствуют	данные отсутствуют
1535	67852.37	121866.91	данные отсутствуют	данные отсутствуют
1535	67852.37	121866.91	данные отсутствуют	данные отсутствуют
1536	67844.46	121856.35	данные отсутствуют	данные отсутствуют
1536	67844.46	121856.35	данные отсутствуют	данные отсутствуют
1536	67844.46	121856.35	данные отсутствуют	данные отсутствуют
1537	67831.37	121839.9	данные отсутствуют	данные отсутствуют
1537	67831.37	121839.9	данные отсутствуют	данные отсутствуют
1537	67831.37	121839.9	данные отсутствуют	данные отсутствуют
1538	67828.35	121837.29	данные отсутствуют	данные отсутствуют
1538	67828.35	121837.29	данные отсутствуют	данные отсутствуют
1538	67828.35	121837.29	данные отсутствуют	данные отсутствуют

Государственный регистратор	ФГИС ЕГРН
полное наименование должности	подпись
	инициалы, фамилия

М.П.

Выписка из Единого государственного реестра недвижимости об объекте недвижимости  
**Сведения о частях земельного участка**

<b>Земельный участок</b>	
(вид объекта недвижимости)	
Лист № <u>    </u> Раздела <u>4.2</u>	Всего листов раздела <u>4.2</u> : <u>    </u>
Всего листов выписки: <u>    </u>	
<b>24.06.2021 № 99/2021/400650064</b>	
Кадастровый номер: <b>78:42:0016202:7</b>	

Номер точки	Координаты, м		Описание закрепления на местности	Средняя квадратическая погрешность определения координат характерных точек границы части земельного участка, м
	X	Y		
1	2	3	4	5
1539	67825.43	121837.71	данные отсутствуют	данные отсутствуют
1539	67825.43	121837.71	данные отсутствуют	данные отсутствуют
1539	67825.43	121837.71	данные отсутствуют	данные отсутствуют
1540	67822.99	121838.22	данные отсутствуют	данные отсутствуют
1540	67822.99	121838.22	данные отсутствуют	данные отсутствуют
1540	67822.99	121838.22	данные отсутствуют	данные отсутствуют
1540	67822.99	121838.22	данные отсутствуют	данные отсутствуют
1540	67822.99	121838.22	данные отсутствуют	данные отсутствуют
1541	67820.64	121837.79	данные отсутствуют	данные отсутствуют
1541	67820.64	121837.79	данные отсутствуют	данные отсутствуют
1541	67820.64	121837.79	данные отсутствуют	данные отсутствуют
1542	67820	121838.96	данные отсутствуют	данные отсутствуют
1542	67820	121838.96	данные отсутствуют	данные отсутствуют
1542	67820	121838.96	данные отсутствуют	данные отсутствуют
1543	67822.14	121842.16	данные отсутствуют	данные отсутствуют
1543	67822.14	121842.16	данные отсутствуют	данные отсутствуют
1543	67822.14	121842.16	данные отсутствуют	данные отсутствуют

Государственный регистратор		ФГИС ЕГРН	
полное наименование должности		инициалы, фамилия	
		подпись	
		М.П.	

Выписка из Единого государственного реестра недвижимости об объекте недвижимости  
**Сведения о частях земельного участка**

<b>Земельный участок</b>	
(вид объекта недвижимости)	
Лист № <u>    </u> Раздела <u>4.2</u>	Всего листов выписки: <u>    </u>
Всего листов раздела <u>4.2</u> : <u>    </u>	Всего разделов: <u>    </u>
<b>24.06.2021 № 99/2021/400650064</b>	
Кадастровый номер: <b>78:42:0016202:7</b>	

Номер точки	Координаты, м		Описание закрепления на местности	Средняя квадратическая погрешность определения координат характерных точек границы части земельного участка, м
	X	Y		
1	2	3	4	5
1544	67822.31	121846.03	данные отсутствуют	данные отсутствуют
1544	67822.31	121846.03	данные отсутствуют	данные отсутствуют
1544	67822.31	121846.03	данные отсутствуют	данные отсутствуют
1545	67822.14	121849.55	данные отсутствуют	данные отсутствуют
1545	67822.14	121849.55	данные отсутствуют	данные отсутствуют
1545	67822.14	121849.55	данные отсутствуют	данные отсутствуют
1545	67822.14	121849.55	данные отсутствуют	данные отсутствуют
1545	67822.14	121849.55	данные отсутствуют	данные отсутствуют
1546	67828.93	121857.01	данные отсутствуют	данные отсутствуют
1546	67828.93	121857.01	данные отсутствуют	данные отсутствуют
1546	67828.93	121857.01	данные отсутствуют	данные отсутствуют
1547	67835.48	121867.1	данные отсутствуют	данные отсутствуют
1547	67835.48	121867.1	данные отсутствуют	данные отсутствуют
1547	67835.48	121867.1	данные отсутствуют	данные отсутствуют
1548	67836.46	121870.64	данные отсутствуют	данные отсутствуют
1548	67836.46	121870.64	данные отсутствуют	данные отсутствуют
1548	67836.46	121870.64	данные отсутствуют	данные отсутствуют

Государственный регистратор	ФГИС ЕГРН
полное наименование должности	подпись
	инициалы, фамилия

М.П.

Выписка из Единого государственного реестра недвижимости об объекте недвижимости  
**Сведения о частях земельного участка**

<b>Земельный участок</b>	
Лист № <u>    </u> Раздела <u>4.2</u>	Всего листов раздела <u>4.2</u> : <u>    </u>
(вид объекта недвижимости)	
Всего листов выписки: <u>    </u>	Всего разделов: <u>    </u>
<b>24.06.2021 № 99/2021/400650064</b>	
Кадастровый номер: <b>78:42:0016202:7</b>	

Номер точки	Координаты, м		Описание закрепления на местности	Средняя квадратическая погрешность определения координат характерных точек границы части земельного участка, м
	X	Y		
1	2	3	4	5
1548	67836.46	121870.64	данные отсутствуют	данные отсутствуют
1548	67836.46	121870.64	данные отсутствуют	данные отсутствуют
1549	67836.75	121875.92	данные отсутствуют	данные отсутствуют
1549	67836.75	121875.92	данные отсутствуют	данные отсутствуют
1549	67836.75	121875.92	данные отсутствуют	данные отсутствуют
1549	67836.75	121875.92	данные отсутствуют	данные отсутствуют
1549	67836.75	121875.92	данные отсутствуют	данные отсутствуют
1550	67836.42	121881.49	данные отсутствуют	данные отсутствуют
1550	67836.42	121881.49	данные отсутствуют	данные отсутствуют
1550	67836.42	121881.49	данные отсутствуют	данные отсутствуют
1550	67836.42	121881.49	данные отсутствуют	данные отсутствуют
1551	67837.04	121884.51	данные отсутствуют	данные отсутствуют
1551	67837.04	121884.51	данные отсутствуют	данные отсутствуют
1551	67837.04	121884.51	данные отсутствуют	данные отсутствуют
1551	67837.04	121884.51	данные отсутствуют	данные отсутствуют
1551	67837.04	121884.51	данные отсутствуют	данные отсутствуют

Государственный регистратор	ФГИС ЕГРН
полное наименование должности	подпись
	инициалы, фамилия

М.П.

Выписка из Единого государственного реестра недвижимости об объекте недвижимости  
**Сведения о частях земельного участка**

<b>Земельный участок</b>	
Лист № <u>    </u> Раздела <u>4.2</u>	Всего листов выписки: <u>    </u>
(вид объекта недвижимости)	
Всего листов раздела <u>4.2</u> : <u>    </u>	Всего разделов: <u>    </u>
<b>24.06.2021 № 99/2021/400650064</b>	
Кадастровый номер: <b>78:42:0016202:7</b>	

Номер точки	Координаты, м		Описание закрепления на местности	Средняя квадратическая погрешность определения координат характерных точек границы части земельного участка, м
	X	Y		
1	2	3	4	5
1552	67850.76	121900.71	данные отсутствуют	данные отсутствуют
1552	67850.76	121900.71	данные отсутствуют	данные отсутствуют
1552	67850.76	121900.71	данные отсутствуют	данные отсутствуют
1552	67850.76	121900.71	данные отсутствуют	данные отсутствуют
1552	67850.76	121900.71	данные отсутствуют	данные отсутствуют
1553	67852.74	121903.33	данные отсутствуют	данные отсутствуют
1553	67852.74	121903.33	данные отсутствуют	данные отсутствуют
1553	67852.74	121903.33	данные отсутствуют	данные отсутствуют
1553	67852.74	121903.33	данные отсутствуют	данные отсутствуют
1553	67852.74	121903.33	данные отсутствуют	данные отсутствуют
1554	67854.63	121906.02	данные отсутствуют	данные отсутствуют
1554	67854.63	121906.02	данные отсутствуют	данные отсутствуют
1554	67854.63	121906.02	данные отсутствуют	данные отсутствуют
1554	67854.63	121906.02	данные отсутствуют	данные отсутствуют
1555	67856.42	121908.77	данные отсутствуют	данные отсутствуют
1555	67856.42	121908.77	данные отсутствуют	данные отсутствуют

Государственный регистратор	ФГИС ЕГРН
полное наименование должности	подпись
	инициалы, фамилия

М.П.

Выписка из Единого государственного реестра недвижимости об объекте недвижимости  
**Сведения о частях земельного участка**

<b>Земельный участок</b>	
(вид объекта недвижимости)	
Лист № <u>    </u> Раздела <u>4.2</u>	Всего листов раздела <u>4.2</u> : <u>    </u>
Всего листов выписки: <u>    </u>	
<b>24.06.2021 № 99/2021/400650064</b>	
Кадастровый номер: <b>78:42:0016202:7</b>	

Номер точки	Координаты, м		Описание закрепления на местности	Средняя квадратическая погрешность определения координат характерных точек границы части земельного участка, м
	X	Y		
1	2	3	4	5
1555	67856.42	121908.77	данные отсутствуют	данные отсутствуют
1555	67856.42	121908.77	данные отсутствуют	данные отсутствуют
1555	67856.42	121908.77	данные отсутствуют	данные отсутствуют
1556	67858.12	121911.59	данные отсутствуют	данные отсутствуют
1556	67858.12	121911.59	данные отсутствуют	данные отсутствуют
1556	67858.12	121911.59	данные отсутствуют	данные отсутствуют
1556	67858.12	121911.59	данные отсутствуют	данные отсутствуют
1556	67858.12	121911.59	данные отсутствуют	данные отсутствуют
1557	67859.71	121914.46	данные отсутствуют	данные отсутствуют
1557	67859.71	121914.46	данные отсутствуют	данные отсутствуют
1557	67859.71	121914.46	данные отсутствуют	данные отсутствуют
1557	67859.71	121914.46	данные отсутствуют	данные отсутствуют
1557	67859.71	121914.46	данные отсутствуют	данные отсутствуют
1558	67861.21	121917.4	данные отсутствуют	данные отсутствуют
1558	67861.21	121917.4	данные отсутствуют	данные отсутствуют
1558	67861.21	121917.4	данные отсутствуют	данные отсутствуют
1558	67861.21	121917.4	данные отсутствуют	данные отсутствуют

Государственный регистратор		ФГИС ЕГРН	
полное наименование должности		инициалы, фамилия	
		подпись	
		М.П.	



Выписка из Единого государственного реестра недвижимости об объекте недвижимости  
**Сведения о частях земельного участка**

<b>Земельный участок</b>	
(вид объекта недвижимости)	
Лист № <u>    </u> Раздела <u>4.2</u>	Всего листов раздела <u>4.2</u> : <u>    </u>
Всего листов выписки: <u>    </u>	
<b>24.06.2021 № 99/2021/400650064</b>	
Кадастровый номер: <b>78:42:0016202:7</b>	

Номер точки	Координаты, м		Описание закрепления на местности	Средняя квадратическая погрешность определения координат характерных точек границы части земельного участка, м
	X	Y		
1	2	3	4	5
1558	67861.21	121917.4	данные отсутствуют	данные отсутствуют
1559	67864.12	121925.99	данные отсутствуют	данные отсутствуют
1559	67864.12	121925.99	данные отсутствуют	данные отсутствуют
1559	67864.12	121925.99	данные отсутствуют	данные отсутствуют
1559	67864.12	121925.99	данные отсутствуют	данные отсутствуют
1559	67864.12	121925.99	данные отсутствуют	данные отсутствуют
1560	67867.77	121933.87	данные отсутствуют	данные отсутствуют
1560	67867.77	121933.87	данные отсутствуют	данные отсутствуют
1560	67867.77	121933.87	данные отсутствуют	данные отсутствуют
1560	67867.77	121933.87	данные отсутствуют	данные отсутствуют
1561	67876.76	121940.53	данные отсутствуют	данные отсутствуют
1561	67876.76	121940.53	данные отсутствуют	данные отсутствуют
1561	67876.76	121940.53	данные отсутствуют	данные отсутствуют
1562	67889.26	121963.24	данные отсутствуют	данные отсутствуют
1562	67889.26	121963.24	данные отсутствуют	данные отсутствуют
1562	67889.26	121963.24	данные отсутствуют	данные отсутствуют

Государственный регистратор	ФГИС ЕГРН
полное наименование должности	подпись
	инициалы, фамилия

М.П.

Выписка из Единого государственного реестра недвижимости об объекте недвижимости  
**Сведения о частях земельного участка**

<b>Земельный участок</b>	
(вид объекта недвижимости)	
Лист № <u>    </u> Раздела <u>4.2</u>	Всего листов раздела <u>4.2</u> : <u>    </u>
Всего листов выписки: <u>    </u>	
<b>24.06.2021 № 99/2021/400650064</b>	
Кадастровый номер: <b>78:42:0016202:7</b>	

Номер точки	Координаты, м		Описание закрепления на местности	Средняя квадратическая погрешность определения координат характерных точек границы части земельного участка, м
	X	Y		
1	2	3	4	5
1562	67889.26	121963.24	данные отсутствуют	данные отсутствуют
1562	67889.26	121963.24	данные отсутствуют	данные отсутствуют
1563	67890.63	121964.12	данные отсутствуют	данные отсутствуют
1563	67890.63	121964.12	данные отсутствуют	данные отсутствуют
1563	67890.63	121964.12	данные отсутствуют	данные отсутствуют
1563	67890.63	121964.12	данные отсутствуют	данные отсутствуют
1563	67890.63	121964.12	данные отсутствуют	данные отсутствуют
1564	67891.92	121965.12	данные отсутствуют	данные отсутствуют
1564	67891.92	121965.12	данные отсутствуют	данные отсутствуют
1564	67891.92	121965.12	данные отсутствуют	данные отсутствуют
1564	67891.92	121965.12	данные отсутствуют	данные отсутствуют
1565	67893.12	121966.23	данные отсутствуют	данные отсутствуют
1565	67893.12	121966.23	данные отсутствуют	данные отсутствуют
1565	67893.12	121966.23	данные отсутствуют	данные отсутствуют
1565	67893.12	121966.23	данные отсутствуют	данные отсутствуют
1566	67894.22	121967.44	данные отсутствуют	данные отсутствуют
1566	67894.22	121967.44	данные отсутствуют	данные отсутствуют

Государственный регистратор	ФГИС ЕГРН
полное наименование должности	подпись
	инициалы, фамилия

М.П.

Выписка из Единого государственного реестра недвижимости об объекте недвижимости  
**Сведения о частях земельного участка**

<b>Земельный участок</b>	
(вид объекта недвижимости)	
Лист № <u>    </u> Раздела <u>4.2</u>	Всего листов раздела <u>4.2</u> : <u>    </u>
Всего листов выписки: <u>    </u>	
<b>24.06.2021 № 99/2021/400650064</b>	
Кадастровый номер: <b>78:42:0016202:7</b>	

Номер точки	Координаты, м		Описание закрепления на местности	Средняя квадратическая погрешность определения координат характерных точек границы части земельного участка, м
	X	Y		
1	2	3	4	5
1566	67894.22	121967.44	данные отсутствуют	данные отсутствуют
1566	67894.22	121967.44	данные отсутствуют	данные отсутствуют
1566	67894.22	121967.44	данные отсутствуют	данные отсутствуют
1567	67895.22	121968.73	данные отсутствуют	данные отсутствуют
1567	67895.22	121968.73	данные отсутствуют	данные отсутствуют
1567	67895.22	121968.73	данные отсутствуют	данные отсутствуют
1567	67895.22	121968.73	данные отсутствуют	данные отсутствуют
1567	67895.22	121968.73	данные отсутствуют	данные отсутствуют
1568	67896.1	121970.11	данные отсутствуют	данные отсутствуют
1568	67896.1	121970.11	данные отсутствуют	данные отсутствуют
1568	67896.1	121970.11	данные отсутствуют	данные отсутствуют
1568	67896.1	121970.11	данные отсутствуют	данные отсутствуют
1569	67896.86	121971.55	данные отсутствуют	данные отсутствуют
1569	67896.86	121971.55	данные отсутствуют	данные отсутствуют
1569	67896.86	121971.55	данные отсутствуют	данные отсутствуют
1569	67896.86	121971.55	данные отсутствуют	данные отсутствуют

Государственный регистратор	ФГИС ЕГРН
полное наименование должности	подпись
	инициалы, фамилия

М.П.

Выписка из Единого государственного реестра недвижимости об объекте недвижимости  
**Сведения о частях земельного участка**

<b>Земельный участок</b>	
(вид объекта недвижимости)	
Лист № <u>    </u> Раздела <u>4.2</u>	Всего листов раздела <u>4.2</u> : <u>    </u>
Всего листов выписки: <u>    </u>	
<b>24.06.2021 № 99/2021/400650064</b>	
Кадастровый номер: <b>78:42:0016202:7</b>	

Номер точки	Координаты, м		Описание закрепления на местности	Средняя квадратическая погрешность определения координат характерных точек границы части земельного участка, м
	X	Y		
1	2	3	4	5
1569	67896.86	121971.55	данные отсутствуют	данные отсутствуют
1570	67897.49	121973.06	данные отсутствуют	данные отсутствуют
1570	67897.49	121973.06	данные отсутствуют	данные отсутствуют
1570	67897.49	121973.06	данные отсутствуют	данные отсутствуют
1570	67897.49	121973.06	данные отсутствуют	данные отсутствуют
1570	67897.49	121973.06	данные отсутствуют	данные отсутствуют
1571	67897.99	121974.61	данные отсутствуют	данные отсутствуют
1571	67897.99	121974.61	данные отсутствуют	данные отсутствуют
1571	67897.99	121974.61	данные отсутствуют	данные отсутствуют
1571	67897.99	121974.61	данные отсутствуют	данные отсутствуют
1571	67897.99	121974.61	данные отсутствуют	данные отсутствуют
1572	67898.36	121976.2	данные отсутствуют	данные отсутствуют
1572	67898.36	121976.2	данные отсутствуют	данные отсутствуют
1572	67898.36	121976.2	данные отсутствуют	данные отсутствуют
1572	67898.36	121976.2	данные отсутствуют	данные отсутствуют
1572	67898.36	121976.2	данные отсутствуют	данные отсутствуют
1573	67898.59	121977.82	данные отсутствуют	данные отсутствуют

Государственный регистратор	ФГИС ЕГРН
полное наименование должности	подпись
	инициалы, фамилия

М.П.

Выписка из Единого государственного реестра недвижимости об объекте недвижимости  
**Сведения о частях земельного участка**

<b>Земельный участок</b>	
(вид объекта недвижимости)	
Лист № <u>    </u> Раздела <u>4.2</u>	Всего листов раздела <u>4.2</u> : <u>    </u>
Всего листов выписки: <u>    </u>	
<b>24.06.2021 № 99/2021/400650064</b>	
Кадастровый номер: <b>78:42:0016202:7</b>	

Номер точки	Координаты, м		Описание закрепления на местности	Средняя квадратическая погрешность определения координат характерных точек границы части земельного участка, м
	X	Y		
1	2	3	4	5
1573	67898.59	121977.82	данные отсутствуют	данные отсутствуют
1573	67898.59	121977.82	данные отсутствуют	данные отсутствуют
1573	67898.59	121977.82	данные отсутствуют	данные отсутствуют
1573	67898.59	121977.82	данные отсутствуют	данные отсутствуют
1574	67898.68	121979.45	данные отсутствуют	данные отсутствуют
1574	67898.68	121979.45	данные отсутствуют	данные отсутствуют
1574	67898.68	121979.45	данные отсутствуют	данные отсутствуют
1574	67898.68	121979.45	данные отсутствуют	данные отсутствуют
1574	67898.68	121979.45	данные отсутствуют	данные отсутствуют
1575	67898.64	121981.09	данные отсутствуют	данные отсутствуют
1575	67898.64	121981.09	данные отсутствуют	данные отсутствуют
1575	67898.64	121981.09	данные отсутствуют	данные отсутствуют
1575	67898.64	121981.09	данные отсутствуют	данные отсутствуют
1575	67898.64	121981.09	данные отсутствуют	данные отсутствуют
1576	67899.03	121981.9	данные отсутствуют	данные отсутствуют
1576	67899.03	121981.9	данные отсутствуют	данные отсутствуют
1576	67899.03	121981.9	данные отсутствуют	данные отсутствуют

Государственный регистратор	ФГИС ЕГРН
полное наименование должности	подпись
	инициалы, фамилия

М.П.

Выписка из Единого государственного реестра недвижимости об объекте недвижимости  
**Сведения о частях земельного участка**

<b>Земельный участок</b>	
Лист № <u>    </u> Раздела <u>4.2</u>	Всего листов раздела <u>4.2</u> : <u>    </u>
(вид объекта недвижимости)	
Всего листов выписки: <u>    </u>	Всего разделов: <u>    </u>
<b>24.06.2021 № 99/2021/400650064</b>	
Кадастровый номер: <b>78:42:0016202:7</b>	

Номер точки	Координаты, м		Описание закрепления на местности	Средняя квадратическая погрешность определения координат характерных точек границы части земельного участка, м
	X	Y		
1	2	3	4	5
1576	67899.03	121981.9	данные отсутствуют	данные отсутствуют
1576	67899.03	121981.9	данные отсутствуют	данные отсутствуют
1577	67899.55	121982.63	данные отсутствуют	данные отсутствуют
1577	67899.55	121982.63	данные отсутствуют	данные отсутствуют
1577	67899.55	121982.63	данные отсутствуют	данные отсутствуют
1577	67899.55	121982.63	данные отсутствуют	данные отсутствуют
1577	67899.55	121982.63	данные отсутствуют	данные отсутствуют
1578	67900.17	121983.28	данные отсутствуют	данные отсутствуют
1578	67900.17	121983.28	данные отсутствуют	данные отсутствуют
1578	67900.17	121983.28	данные отсутствуют	данные отсутствуют
1578	67900.17	121983.28	данные отсутствуют	данные отсутствуют
1579	67900.89	121983.82	данные отсутствуют	данные отсутствуют
1579	67900.89	121983.82	данные отсутствуют	данные отсутствуют
1579	67900.89	121983.82	данные отсутствуют	данные отсутствуют
1579	67900.89	121983.82	данные отсутствуют	данные отсутствуют
1580	67901.69	121984.25	данные отсутствуют	данные отсутствуют
1580	67901.69	121984.25	данные отсутствуют	данные отсутствуют
1580	67901.69	121984.25	данные отсутствуют	данные отсутствуют
1581	67902.54	121984.54	данные отсутствуют	данные отсутствуют

Государственный регистратор	ФГИС ЕГРН
полное наименование должности	подпись
	инициалы, фамилия

М.П.

Выписка из Единого государственного реестра недвижимости об объекте недвижимости  
**Сведения о частях земельного участка**

<b>Земельный участок</b>	
(вид объекта недвижимости)	
Лист № <u>    </u> Раздела <u>4.2</u>	Всего листов раздела <u>4.2</u> : <u>    </u>
Всего листов выписки: <u>    </u>	
<b>24.06.2021 № 99/2021/400650064</b>	
Кадастровый номер: <b>78:42:0016202:7</b>	

Номер точки	Координаты, м		Описание закрепления на местности	Средняя квадратическая погрешность определения координат характерных точек границы части земельного участка, м
	X	Y		
1	2	3	4	5
1581	67902.54	121984.54	данные отсутствуют	данные отсутствуют
1581	67902.54	121984.54	данные отсутствуют	данные отсутствуют
1582	67903.43	121984.7	данные отсутствуют	данные отсутствуют
1582	67903.43	121984.7	данные отсутствуют	данные отсутствуют
1582	67903.43	121984.7	данные отсутствуют	данные отсутствуют
1583	67904.33	121984.71	данные отсутствуют	данные отсутствуют
1583	67904.33	121984.71	данные отсутствуют	данные отсутствуют
1583	67904.33	121984.71	данные отсутствуют	данные отсутствуют
1584	67905.22	121984.59	данные отсутствуют	данные отсутствуют
1584	67905.22	121984.59	данные отсутствуют	данные отсутствуют
1584	67905.22	121984.59	данные отсутствуют	данные отсутствуют
1585	67906.09	121984.33	данные отсутствуют	данные отсутствуют
1585	67906.09	121984.33	данные отсутствуют	данные отсутствуют
1585	67906.09	121984.33	данные отсутствуют	данные отсутствуют
1586	67909.5	121984.01	данные отсутствуют	данные отсутствуют
1586	67909.5	121984.01	данные отсутствуют	данные отсутствуют
1586	67909.5	121984.01	данные отсутствуют	данные отсутствуют

Государственный регистратор	ФГИС ЕГРН
полное наименование должности	инициалы, фамилия
	подпись
	М.П.

Выписка из Единого государственного реестра недвижимости об объекте недвижимости  
**Сведения о частях земельного участка**

<b>Земельный участок</b>	
Лист № <u>    </u> Раздела <u>4.2</u>	Всего листов раздела <u>4.2</u> : <u>    </u>
(вид объекта недвижимости)	
Всего листов раздела <u>4.2</u> : <u>    </u>	Всего листов выписки: <u>    </u>
<b>24.06.2021 № 99/2021/400650064</b>	
Кадастровый номер: <b>78:42:0016202:7</b>	

Номер точки	Координаты, м		Описание закрепления на местности	Средняя квадратическая погрешность определения координат характерных точек границы части земельного участка, м
	X	Y		
1	2	3	4	5
1587	67915.82	121987.08	данные отсутствуют	данные отсутствуют
1587	67915.82	121987.08	данные отсутствуют	данные отсутствуют
1587	67915.82	121987.08	данные отсутствуют	данные отсутствуют
1588	67924.57	121991.78	данные отсутствуют	данные отсутствуют
1588	67924.57	121991.78	данные отсутствуют	данные отсутствуют
1588	67924.57	121991.78	данные отсутствуют	данные отсутствуют
1589	67925.88	121993.97	данные отсутствуют	данные отсутствуют
1589	67925.88	121993.97	данные отсутствуют	данные отсутствуют
1589	67925.88	121993.97	данные отсутствуют	данные отсутствуют
1590	67927.31	121996.09	данные отсутствуют	данные отсутствуют
1590	67927.31	121996.09	данные отсутствуют	данные отсутствуют
1590	67927.31	121996.09	данные отсутствуют	данные отсутствуют
1591	67928.86	121998.13	данные отсутствуют	данные отсутствуют
1591	67928.86	121998.13	данные отсутствуют	данные отсутствуют
1591	67928.86	121998.13	данные отсутствуют	данные отсутствуют
1592	67930.52	122000.08	данные отсутствуют	данные отсутствуют
1592	67930.52	122000.08	данные отсутствуют	данные отсутствуют

Государственный регистратор	ФГИС ЕГРН
полное наименование должности	подпись
	инициалы, фамилия

М.П.



Выписка из Единого государственного реестра недвижимости об объекте недвижимости  
**Сведения о частях земельного участка**

<b>Земельный участок</b>	
Лист № <u>    </u> Раздела <u>4.2</u>	Всего листов раздела <u>4.2</u> : <u>    </u>
<b>24.06.2021 № 99/2021/400650064</b>	Всего листов выписки: <u>    </u>
Кадастровый номер:	<b>78:42:0016202:7</b>
(вид объекта недвижимости)	

Номер точки	Координаты, м		Описание закрепления на местности	Средняя квадратическая погрешность определения координат характерных точек границы части земельного участка, м
	X	Y		
1	2	3	4	5
1592	67930.52	122000.08	данные отсутствуют	данные отсутствуют
1593	67932.29	122001.94	данные отсутствуют	данные отсутствуют
1593	67932.29	122001.94	данные отсутствуют	данные отсутствуют
1593	67932.29	122001.94	данные отсутствуют	данные отсутствуют
1594	67934.15	122003.69	данные отсутствуют	данные отсутствуют
1594	67934.15	122003.69	данные отсутствуют	данные отсутствуют
1594	67934.15	122003.69	данные отсутствуют	данные отсутствуют
1595	67936.11	122005.34	данные отсутствуют	данные отсутствуют
1595	67936.11	122005.34	данные отсутствуют	данные отсутствуют
1595	67936.11	122005.34	данные отсутствуют	данные отсутствуют
1595	67936.11	122005.34	данные отсутствуют	данные отсутствуют
1596	67938.16	122006.88	данные отсутствуют	данные отсутствуют
1596	67938.16	122006.88	данные отсутствуют	данные отсутствуют
1596	67938.16	122006.88	данные отсутствуют	данные отсутствуют
1597	67940.29	122008.31	данные отсутствуют	данные отсутствуют
1597	67940.29	122008.31	данные отсутствуют	данные отсутствуют
1597	67940.29	122008.31	данные отсутствуют	данные отсутствуют
1598	67941.29	122008.56	данные отсутствуют	данные отсутствуют

Государственный регистратор	ФГИС ЕГРН
полное наименование должности	подпись
	инициалы, фамилия

М.П.

Выписка из Единого государственного реестра недвижимости об объекте недвижимости  
**Сведения о частях земельного участка**

<b>Земельный участок</b>	
Лист № <u>    </u> Раздела <u>4.2</u>	Всего листов раздела <u>4.2</u> : <u>    </u>
(вид объекта недвижимости)	
Всего листов раздела <u>4.2</u> : <u>    </u>	Всего листов выписки: <u>    </u>
<b>24.06.2021 № 99/2021/400650064</b>	
Кадастровый номер: <b>78:42:0016202:7</b>	

Номер точки	Координаты, м		Описание закрепления на местности	Средняя квадратическая погрешность определения координат характерных точек границы части земельного участка, м
	X	Y		
1	2	3	4	5
1598	67941.29	122008.56	данные отсутствуют	данные отсутствуют
1598	67941.29	122008.56	данные отсутствуют	данные отсутствуют
1599	67942.25	122008.96	данные отсутствуют	данные отсутствуют
1599	67942.25	122008.96	данные отсутствуют	данные отсутствуют
1599	67942.25	122008.96	данные отсутствуют	данные отсутствуют
1600	67943.13	122009.51	данные отсутствуют	данные отсутствуют
1600	67943.13	122009.51	данные отсутствуют	данные отсутствуют
1600	67943.13	122009.51	данные отсутствуют	данные отсутствуют
1601	67943.92	122010.18	данные отсутствуют	данные отсутствуют
1601	67943.92	122010.18	данные отсутствуют	данные отсутствуют
1601	67943.92	122010.18	данные отсутствуют	данные отсутствуют
1602	67944.59	122010.97	данные отсутствуют	данные отсутствуют
1602	67944.59	122010.97	данные отсутствуют	данные отсутствуют
1602	67944.59	122010.97	данные отсутствуют	данные отсутствуют
1603	67945.14	122011.85	данные отсутствуют	данные отсутствуют
1603	67945.14	122011.85	данные отсутствуют	данные отсутствуют
1603	67945.14	122011.85	данные отсутствуют	данные отсутствуют

Государственный регистратор	ФГИС ЕГРН
полное наименование должности	подпись
	инициалы, фамилия

М.П.

Выписка из Единого государственного реестра недвижимости об объекте недвижимости  
**Сведения о частях земельного участка**

<b>Земельный участок</b>	
(вид объекта недвижимости)	
Лист № <u>    </u> Раздела <u>4.2</u>	Всего листов раздела <u>4.2</u> : <u>    </u>
Всего листов выписки: <u>    </u>	
<b>24.06.2021 № 99/2021/400650064</b>	
Кадастровый номер: <b>78:42:0016202:7</b>	

Номер точки	Координаты, м		Описание закрепления на местности	Средняя квадратическая погрешность определения координат характерных точек границы части земельного участка, м
	X	Y		
1	2	3	4	5
1604	67945.55	122012.81	данные отсутствуют	данные отсутствуют
1604	67945.55	122012.81	данные отсутствуют	данные отсутствуют
1604	67945.55	122012.81	данные отсутствуют	данные отсутствуют
1605	67945.8	122013.81	данные отсутствуют	данные отсутствуют
1605	67945.8	122013.81	данные отсутствуют	данные отсутствуют
1605	67945.8	122013.81	данные отсутствуют	данные отсутствуют
1606	67945.9	122014.84	данные отсутствуют	данные отсутствуют
1606	67945.9	122014.84	данные отсутствуют	данные отсутствуют
1606	67945.9	122014.84	данные отсутствуют	данные отсутствуют
1607	67945.84	122015.88	данные отсутствуют	данные отсутствуют
1607	67945.84	122015.88	данные отсутствуют	данные отсутствуют
1607	67945.84	122015.88	данные отсутствуют	данные отсутствуют
1608	67945.63	122016.9	данные отсутствуют	данные отсутствуют
1608	67945.63	122016.9	данные отсутствуют	данные отсутствуют
1608	67945.63	122016.9	данные отсутствуют	данные отсутствуют
1609	67948.2	122019.88	данные отсутствуют	данные отсутствуют
1609	67948.2	122019.88	данные отсутствуют	данные отсутствуют

Государственный регистратор	ФГИС ЕГРН
полное наименование должности	подпись
	инициалы, фамилия

М.П.

Выписка из Единого государственного реестра недвижимости об объекте недвижимости  
**Сведения о частях земельного участка**

<b>Земельный участок</b>	
(вид объекта недвижимости)	
Лист № <u>    </u> Раздела <u>4.2</u>	Всего листов раздела <u>4.2</u> : <u>    </u>
Всего листов выписки: <u>    </u>	
<b>24.06.2021 № 99/2021/400650064</b>	
Кадастровый номер: <b>78:42:0016202:7</b>	

Номер точки	Координаты, м		Описание закрепления на местности	Средняя квадратическая погрешность определения координат характерных точек границы части земельного участка, м
	X	Y		
1	2	3	4	5
1609	67948.2	122019.88	данные отсутствуют	данные отсутствуют
1610	67950.89	122022.77	данные отсутствуют	данные отсутствуют
1610	67950.89	122022.77	данные отсутствуют	данные отсутствуют
1610	67950.89	122022.77	данные отсутствуют	данные отсутствуют
1611	67953.68	122025.55	данные отсутствуют	данные отсутствуют
1611	67953.68	122025.55	данные отсутствуют	данные отсутствуют
1611	67953.68	122025.55	данные отсутствуют	данные отсутствуют
1612	67956.57	122028.23	данные отсутствуют	данные отсутствуют
1612	67956.57	122028.23	данные отсутствуют	данные отсутствуют
1612	67956.57	122028.23	данные отсутствуют	данные отсутствуют
1613	67959.56	122030.81	данные отсутствуют	данные отсутствуют
1613	67959.56	122030.81	данные отсутствуют	данные отсутствуют
1613	67959.56	122030.81	данные отсутствуют	данные отсутствуют
1614	67962.65	122033.27	данные отсутствуют	данные отсутствуют
1614	67962.65	122033.27	данные отсутствуют	данные отсутствуют
1614	67962.65	122033.27	данные отсутствуют	данные отсутствуют
1615	67964.83	122036.15	данные отсутствуют	данные отсутствуют

Государственный регистратор	ФГИС ЕГРН
полное наименование должности	подпись
	инициалы, фамилия

М.П.

Выписка из Единого государственного реестра недвижимости об объекте недвижимости  
**Сведения о частях земельного участка**

<b>Земельный участок</b>	
(вид объекта недвижимости)	
Лист № <u>    </u> Раздела <u>4.2</u>	Всего листов раздела <u>4.2</u> : <u>    </u>
Всего листов выписки: <u>    </u>	
<b>24.06.2021 № 99/2021/400650064</b>	
Кадастровый номер: <b>78:42:0016202:7</b>	

Номер точки	Координаты, м		Описание закрепления на местности	Средняя квадратическая погрешность определения координат характерных точек границы части земельного участка, м
	X	Y		
1	2	3	4	5
1615	67964.83	122036.15	данные отсутствуют	данные отсутствуют
1615	67964.83	122036.15	данные отсутствуют	данные отсутствуют
1615	67964.83	122036.15	данные отсутствуют	данные отсутствуют
1615	67964.83	122036.15	данные отсутствуют	данные отсутствуют
1616	67966.89	122039.13	данные отсутствуют	данные отсутствуют
1616	67966.89	122039.13	данные отсутствуют	данные отсутствуют
1616	67966.89	122039.13	данные отсутствуют	данные отсутствуют
1616	67966.89	122039.13	данные отсутствуют	данные отсутствуют
1616	67966.89	122039.13	данные отсутствуют	данные отсутствуют
1616	67966.89	122039.13	данные отсутствуют	данные отсутствуют
1617	67968.83	122042.19	данные отсутствуют	данные отсутствуют
1617	67968.83	122042.19	данные отсутствуют	данные отсутствуют
1617	67968.83	122042.19	данные отсутствуют	данные отсутствуют
1617	67968.83	122042.19	данные отсутствуют	данные отсутствуют
1618	67970.64	122045.32	данные отсутствуют	данные отсутствуют
1618	67970.64	122045.32	данные отсутствуют	данные отсутствуют
1618	67970.64	122045.32	данные отсутствуют	данные отсутствуют

Государственный регистратор	ФГИС ЕГРН
полное наименование должности	подпись
	инициалы, фамилия

М.П.

Выписка из Единого государственного реестра недвижимости об объекте недвижимости  
**Сведения о частях земельного участка**

<b>Земельный участок</b>	
(вид объекта недвижимости)	
Лист № <u>    </u> Раздела <u>4.2</u>	Всего листов выписки: <u>    </u>
Всего листов раздела <u>4.2</u> : <u>    </u>	Всего разделов: <u>    </u>
<b>24.06.2021 № 99/2021/400650064</b>	
Кадастровый номер: <b>78:42:0016202:7</b>	

Номер точки	Координаты, м		Описание закрепления на местности	Средняя квадратическая погрешность определения координат характерных точек границы части земельного участка, м
	X	Y		
1	2	3	4	5
1618	67970.64	122045.32	данные отсутствуют	данные отсутствуют
1618	67970.64	122045.32	данные отсутствуют	данные отсутствуют
1619	67972.32	122048.52	данные отсутствуют	данные отсутствуют
1619	67972.32	122048.52	данные отсутствуют	данные отсутствуют
1619	67972.32	122048.52	данные отсутствуют	данные отсутствуют
1619	67972.32	122048.52	данные отсутствуют	данные отсутствуют
1619	67972.32	122048.52	данные отсутствуют	данные отсутствуют
1620	67973.88	122051.79	данные отсутствуют	данные отсутствуют
1620	67973.88	122051.79	данные отсутствуют	данные отсутствуют
1620	67973.88	122051.79	данные отсутствуют	данные отсутствуют
1620	67973.88	122051.79	данные отсутствуют	данные отсутствуют
1620	67973.88	122051.79	данные отсутствуют	данные отсутствуют
1621	67975.29	122055.12	данные отсутствуют	данные отсутствуют
1621	67975.29	122055.12	данные отсутствуют	данные отсутствуют
1621	67975.29	122055.12	данные отсутствуют	данные отсутствуют
1621	67975.29	122055.12	данные отсутствуют	данные отсутствуют
1621	67975.29	122055.12	данные отсутствуют	данные отсутствуют

Государственный регистратор	ФГИС ЕГРН
полное наименование должности	подпись
	инициалы, фамилия

М.П.

Выписка из Единого государственного реестра недвижимости об объекте недвижимости  
**Сведения о частях земельного участка**

<b>Земельный участок</b>	
(вид объекта недвижимости)	
Лист № <u>    </u> Раздела <u>4.2</u>	Всего листов выписки: <u>    </u>
Всего листов раздела <u>4.2</u> : <u>    </u>	Всего разделов: <u>    </u>
<b>24.06.2021 № 99/2021/400650064</b>	
Кадастровый номер: <b>78:42:0016202:7</b>	

Номер точки	Координаты, м		Описание закрепления на местности	Средняя квадратическая погрешность определения координат характерных точек границы части земельного участка, м
	X	Y		
1	2	3	4	5
1622	67976.57	122058.51	данные отсутствуют	данные отсутствуют
1622	67976.57	122058.51	данные отсутствуют	данные отсутствуют
1622	67976.57	122058.51	данные отсутствуют	данные отсутствуют
1622	67976.57	122058.51	данные отсутствуют	данные отсутствуют
1622	67976.57	122058.51	данные отсутствуют	данные отсутствуют
1623	67977.72	122061.95	данные отсутствуют	данные отсутствуют
1623	67977.72	122061.95	данные отсутствуют	данные отсутствуют
1623	67977.72	122061.95	данные отсутствуют	данные отсутствуют
1623	67977.72	122061.95	данные отсутствуют	данные отсутствуют
1623	67977.72	122061.95	данные отсутствуют	данные отсутствуют
1623	67977.72	122061.95	данные отсутствуют	данные отсутствуют
1624	67987.93	122073.46	данные отсутствуют	данные отсутствуют
1624	67987.93	122073.46	данные отсутствуют	данные отсутствуют
1624	67987.93	122073.46	данные отсутствуют	данные отсутствуют
1624	67987.93	122073.46	данные отсутствуют	данные отсутствуют
1625	67995.22	122079.94	данные отсутствуют	данные отсутствуют
1625	67995.22	122079.94	данные отсутствуют	данные отсутствуют

Государственный регистратор		ФГИС ЕГРН	
полное наименование должности		инициалы, фамилия	
		подпись	
		М.П.	

Выписка из Единого государственного реестра недвижимости об объекте недвижимости  
**Сведения о частях земельного участка**

<b>Земельный участок</b>	
Лист № <u>    </u> Раздела <u>4.2</u>	Всего листов выписки: <u>    </u>
(вид объекта недвижимости)	
Всего листов раздела <u>4.2</u> : <u>    </u>	Всего разделов: <u>    </u>
<b>24.06.2021 № 99/2021/400650064</b>	
Кадастровый номер: <b>78:42:0016202:7</b>	

Номер точки	Координаты, м		Описание закрепления на местности	Средняя квадратическая погрешность определения координат характерных точек границы части земельного участка, м
	X	Y		
1	2	3	4	5
1625	67995.22	122079.94	данные отсутствуют	данные отсутствуют
1625	67995.22	122079.94	данные отсутствуют	данные отсутствуют
1625	67995.22	122079.94	данные отсутствуют	данные отсутствуют
1626	68001.94	122090.96	данные отсутствуют	данные отсутствуют
1626	68001.94	122090.96	данные отсутствуют	данные отсутствуют
1626	68001.94	122090.96	данные отсутствуют	данные отсутствуют
1626	68001.94	122090.96	данные отсутствуют	данные отсутствуют
1626	68001.94	122090.96	данные отсутствуют	данные отсутствуют
1626	68001.94	122090.96	данные отсутствуют	данные отсутствуют
1627	68005.05	122097.29	данные отсутствуют	данные отсутствуют
1627	68005.05	122097.29	данные отсутствуют	данные отсутствуют
1627	68005.05	122097.29	данные отсутствуют	данные отсутствуют
1627	68005.05	122097.29	данные отсутствуют	данные отсутствуют
1627	68005.05	122097.29	данные отсутствуют	данные отсутствуют
1627	68005.05	122097.29	данные отсутствуют	данные отсутствуют
1628	68003.97	122099.22	данные отсутствуют	данные отсутствуют
1628	68003.97	122099.22	данные отсутствуют	данные отсутствуют
1628	68003.97	122099.22	данные отсутствуют	данные отсутствуют
1628	68003.97	122099.22	данные отсутствуют	данные отсутствуют

Государственный регистратор	ФГИС ЕГРН
полное наименование должности	инициалы, фамилия
	подпись

М.П.



Выписка из Единого государственного реестра недвижимости об объекте недвижимости  
**Сведения о частях земельного участка**

<b>Земельный участок</b>	
(вид объекта недвижимости)	
Лист № <u>    </u> Раздела <u>4.2</u>	Всего листов раздела <u>4.2</u> : <u>    </u>
Всего листов выписки: <u>    </u>	
<b>24.06.2021 № 99/2021/400650064</b>	
Кадастровый номер: <b>78:42:0016202:7</b>	

Номер точки	Координаты, м		Описание закрепления на местности	Средняя квадратическая погрешность определения координат характерных точек границы части земельного участка, м
	X	Y		
1	2	3	4	5
1628	68003.97	122099.22	данные отсутствуют	данные отсутствуют
1629	68001.86	122102.14	данные отсутствуют	данные отсутствуют
1629	68001.86	122102.14	данные отсутствуют	данные отсутствуют
1629	68001.86	122102.14	данные отсутствуют	данные отсутствуют
1629	68001.86	122102.14	данные отсутствуют	данные отсутствуют
1629	68001.86	122102.14	данные отсутствуют	данные отсутствуют
1630	68001.42	122102.37	данные отсутствуют	данные отсутствуют
1630	68001.42	122102.37	данные отсутствуют	данные отсутствуют
1630	68001.42	122102.37	данные отсутствуют	данные отсутствуют
1630	68001.42	122102.37	данные отсутствуют	данные отсутствуют
1631	68001.08	122102.73	данные отсутствуют	данные отсутствуют
1631	68001.08	122102.73	данные отсутствуют	данные отсутствуют
1631	68001.08	122102.73	данные отсутствуют	данные отсутствуют
1631	68001.08	122102.73	данные отсутствуют	данные отсутствуют
1631	68001.08	122102.73	данные отсутствуют	данные отсутствуют
1632	68000.87	122103.18	данные отсутствуют	данные отсутствуют

Государственный регистратор	ФГИС ЕГРН
полное наименование должности	подпись
	инициалы, фамилия

М.П.

Выписка из Единого государственного реестра недвижимости об объекте недвижимости  
**Сведения о частях земельного участка**

<b>Земельный участок</b>	
Лист № <u>    </u> Раздела <u>4.2</u>	Всего листов раздела <u>4.2</u> : <u>    </u>
(вид объекта недвижимости)	
Всего листов раздела <u>4.2</u> : <u>    </u>	Всего листов выписки: <u>    </u>
<b>24.06.2021 № 99/2021/400650064</b>	
Кадастровый номер: <b>78:42:0016202:7</b>	

Номер точки	Координаты, м		Описание закрепления на местности	Средняя квадратическая погрешность определения координат характерных точек границы части земельного участка, м
	X	Y		
1	2	3	4	5
1632	68000.87	122103.18	данные отсутствуют	данные отсутствуют
1632	68000.87	122103.18	данные отсутствуют	данные отсутствуют
1632	68000.87	122103.18	данные отсутствуют	данные отсутствуют
1632	68000.87	122103.18	данные отсутствуют	данные отсутствуют
1633	68000.8	122103.67	данные отсутствуют	данные отсутствуют
1633	68000.8	122103.67	данные отсутствуют	данные отсутствуют
1633	68000.8	122103.67	данные отсутствуют	данные отсутствуют
1633	68000.8	122103.67	данные отсутствуют	данные отсутствуют
1634	68000.89	122104.16	данные отсутствуют	данные отсутствуют
1634	68000.89	122104.16	данные отсутствуют	данные отсутствуют
1634	68000.89	122104.16	данные отсутствуют	данные отсутствуют
1634	68000.89	122104.16	данные отсутствуют	данные отсутствуют
1635	68001.13	122104.6	данные отсутствуют	данные отсутствуют
1635	68001.13	122104.6	данные отсутствуют	данные отсутствуют
1635	68001.13	122104.6	данные отсутствуют	данные отсутствуют

Государственный регистратор	ФГИС ЕГРН
полное наименование должности	инициалы, фамилия
	подпись
	М.П.

Выписка из Единого государственного реестра недвижимости об объекте недвижимости  
**Сведения о частях земельного участка**

<b>Земельный участок</b>	
(вид объекта недвижимости)	
Лист № <u>    </u> Раздела <u>4.2</u>	Всего листов раздела <u>4.2</u> : <u>    </u>
Всего листов выписки: <u>    </u>	
<b>24.06.2021 № 99/2021/400650064</b>	
Кадастровый номер: <b>78:42:0016202:7</b>	

Номер точки	Координаты, м		Описание закрепления на местности	Средняя квадратическая погрешность определения координат характерных точек границы части земельного участка, м
	X	Y		
1	2	3	4	5
1635	68001.13	122104.6	данные отсутствуют	данные отсутствуют
1635	68001.13	122104.6	данные отсутствуют	данные отсутствуют
1636	68001.49	122104.94	данные отсутствуют	данные отсутствуют
1636	68001.49	122104.94	данные отсутствуют	данные отсутствуют
1636	68001.49	122104.94	данные отсутствуют	данные отсутствуют
1636	68001.49	122104.94	данные отсутствуют	данные отсутствуют
1636	68001.93	122105.16	данные отсутствуют	данные отсутствуют
1637	68001.93	122105.16	данные отсутствуют	данные отсутствуют
1637	68001.93	122105.16	данные отсутствуют	данные отсутствуют
1637	68001.93	122105.16	данные отсутствуют	данные отсутствуют
1637	68001.93	122105.16	данные отсутствуют	данные отсутствуют
1638	68002.43	122105.22	данные отсутствуют	данные отсутствуют
1638	68002.43	122105.22	данные отсутствуют	данные отсутствуют
1638	68002.43	122105.22	данные отсутствуют	данные отсутствуют
1638	68002.43	122105.22	данные отсутствуют	данные отсутствуют

Государственный регистратор		ФГИС ЕГРН	
полное наименование должности		инициалы, фамилия	
		подпись	
		М.П.	

Выписка из Единого государственного реестра недвижимости об объекте недвижимости  
**Сведения о частях земельного участка**

<b>Земельный участок</b>	
(вид объекта недвижимости)	
Лист № <u>    </u> Раздела <u>4.2</u>	Всего листов выписки: <u>    </u>
Всего листов раздела <u>4.2</u> : <u>    </u>	Всего разделов: <u>    </u>
<b>24.06.2021 № 99/2021/400650064</b>	
Кадастровый номер: <b>78:42:0016202:7</b>	

Номер точки	Координаты, м		Описание закрепления на местности	Средняя квадратическая погрешность определения координат характерных точек границы части земельного участка, м
	X	Y		
1	2	3	4	5
1639	68002.92	122105.14	данные отсутствуют	данные отсутствуют
1639	68002.92	122105.14	данные отсутствуют	данные отсутствуют
1639	68002.92	122105.14	данные отсутствуют	данные отсутствуют
1639	68002.92	122105.14	данные отсутствуют	данные отсутствуют
1639	68002.92	122105.14	данные отсутствуют	данные отсутствуют
1640	68003.71	122104.46	данные отсутствуют	данные отсутствуют
1640	68003.71	122104.46	данные отсутствуют	данные отсутствуют
1640	68003.71	122104.46	данные отсутствуют	данные отсутствуют
1640	68003.71	122104.46	данные отсутствуют	данные отсутствуют
1640	68003.71	122104.46	данные отсутствуют	данные отсутствуют
1641	68004.6	122103.91	данные отсутствуют	данные отсутствуют
1641	68004.6	122103.91	данные отсутствуют	данные отсутствуют
1641	68004.6	122103.91	данные отсутствуют	данные отсутствуют
1641	68004.6	122103.91	данные отсутствуют	данные отсутствуют
1642	68005.57	122103.5	данные отсутствуют	данные отсутствуют
1642	68005.57	122103.5	данные отсутствуют	данные отсутствуют

Государственный регистратор	ФГИС ЕГРН
полное наименование должности	инициалы, фамилия
	подпись
	М.П.

Выписка из Единого государственного реестра недвижимости об объекте недвижимости  
**Сведения о частях земельного участка**

<b>Земельный участок</b>	
(вид объекта недвижимости)	
Лист № <u>    </u> Раздела <u>4.2</u>	Всего листов выписки: <u>    </u>
Всего листов раздела <u>4.2</u> : <u>    </u>	Всего разделов: <u>    </u>
<b>24.06.2021 № 99/2021/400650064</b>	
Кадастровый номер: <b>78:42:0016202:7</b>	

Номер точки	Координаты, м		Описание закрепления на местности	Средняя квадратическая погрешность определения координат характерных точек границы части земельного участка, м
	X	Y		
1	2	3	4	5
1642	68005.57	122103.5	данные отсутствуют	данные отсутствуют
1642	68005.57	122103.5	данные отсутствуют	данные отсутствуют
1642	68005.57	122103.5	данные отсутствуют	данные отсутствуют
1643	68006.58	122103.25	данные отсутствуют	данные отсутствуют
1643	68006.58	122103.25	данные отсутствуют	данные отсутствуют
1643	68006.58	122103.25	данные отсутствуют	данные отсутствуют
1643	68006.58	122103.25	данные отсутствуют	данные отсутствуют
1643	68006.58	122103.25	данные отсутствуют	данные отсутствуют
1644	68007.62	122103.15	данные отсутствуют	данные отсутствуют
1644	68007.62	122103.15	данные отсутствуют	данные отсутствуют
1644	68007.62	122103.15	данные отсутствуют	данные отсутствуют
1644	68007.62	122103.15	данные отсутствуют	данные отсутствуют
1644	68007.62	122103.15	данные отсутствуют	данные отсутствуют
1645	68008.66	122103.2	данные отсутствуют	данные отсутствуют
1645	68008.66	122103.2	данные отсутствуют	данные отсутствуют
1645	68008.66	122103.2	данные отсутствуют	данные отсутствуют
1645	68008.66	122103.2	данные отсутствуют	данные отсутствуют

Государственный регистратор	ФГИС ЕГРН
полное наименование должности	подпись
	инициалы, фамилия

М.П.

Выписка из Единого государственного реестра недвижимости об объекте недвижимости  
**Сведения о частях земельного участка**

<b>Земельный участок</b>	
(вид объекта недвижимости)	
Лист № <u>    </u> Раздела <u>4.2</u>	Всего листов раздела <u>4.2</u> : <u>    </u>
Всего листов выписки: <u>    </u>	
<b>24.06.2021 № 99/2021/400650064</b>	
Кадастровый номер: <b>78:42:0016202:7</b>	

Номер точки	Координаты, м		Описание закрепления на местности	Средняя квадратическая погрешность определения координат характерных точек границы части земельного участка, м
	X	Y		
1	2	3	4	5
1645	68008.66	122103.2	данные отсутствуют	данные отсутствуют
1646	68009.69	122103.42	данные отсутствуют	данные отсутствуют
1646	68009.69	122103.42	данные отсутствуют	данные отсутствуют
1646	68009.69	122103.42	данные отсутствуют	данные отсутствуют
1646	68009.69	122103.42	данные отсутствуют	данные отсутствуют
1646	68009.69	122103.42	данные отсутствуют	данные отсутствуют
1647	68010.67	122103.78	данные отсутствуют	данные отсутствуют
1647	68010.67	122103.78	данные отсутствуют	данные отсутствуют
1647	68010.67	122103.78	данные отсутствуют	данные отсутствуют
1647	68010.67	122103.78	данные отсутствуют	данные отсутствуют
1648	68011.58	122104.29	данные отсутствуют	данные отсутствуют
1648	68011.58	122104.29	данные отсутствуют	данные отсутствуют
1648	68011.58	122104.29	данные отсутствуют	данные отсутствуют
1648	68011.58	122104.29	данные отсутствуют	данные отсутствуют
1648	68011.58	122104.29	данные отсутствуют	данные отсутствуют
1649	68012.41	122104.94	данные отсутствуют	данные отсутствуют

Государственный регистратор	ФГИС ЕГРН
полное наименование должности	подпись
	инициалы, фамилия

М.П.

Выписка из Единого государственного реестра недвижимости об объекте недвижимости  
**Сведения о частях земельного участка**

<b>Земельный участок</b>	
(вид объекта недвижимости)	
Лист № <u>    </u> Раздела <u>4.2</u>	Всего листов раздела <u>4.2</u> : <u>    </u>
Всего листов выписки: <u>    </u>	
<b>24.06.2021 № 99/2021/400650064</b>	
Кадастровый номер: <b>78:42:0016202:7</b>	

Номер точки	Координаты, м		Описание закрепления на местности	Средняя квадратическая погрешность определения координат характерных точек границы части земельного участка, м
	X	Y		
1	2	3	4	5
1649	68012.41	122104.94	данные отсутствуют	данные отсутствуют
1649	68012.41	122104.94	данные отсутствуют	данные отсутствуют
1649	68012.41	122104.94	данные отсутствуют	данные отсутствуют
1649	68012.41	122104.94	данные отсутствуют	данные отсутствуют
1650	68013.13	122105.7	данные отсутствуют	данные отсутствуют
1650	68013.13	122105.7	данные отсутствуют	данные отсутствуют
1650	68013.13	122105.7	данные отсутствуют	данные отсутствуют
1650	68013.13	122105.7	данные отсутствуют	данные отсутствуют
1651	68013.03	122107.76	данные отсутствуют	данные отсутствуют
1651	68013.03	122107.76	данные отсутствуют	данные отсутствуют
1651	68013.03	122107.76	данные отсутствуют	данные отсутствуют
1651	68013.03	122107.76	данные отсутствуют	данные отсутствуют
1652	68013.08	122109.82	данные отсутствуют	данные отсутствуют
1652	68013.08	122109.82	данные отсутствуют	данные отсутствуют
1652	68013.08	122109.82	данные отсутствуют	данные отсутствуют
Государственный регистратор				ФГИС ЕГРН
полное наименование должности				подпись
				инициалы, фамилия

М.П.

Выписка из Единого государственного реестра недвижимости об объекте недвижимости  
**Сведения о частях земельного участка**

<b>Земельный участок</b>	
(вид объекта недвижимости)	
Лист № <u>    </u> Раздела <u>4.2</u>	Всего листов выписки: <u>    </u>
Всего листов раздела <u>4.2</u> : <u>    </u>	Всего разделов: <u>    </u>
<b>24.06.2021 № 99/2021/400650064</b>	
Кадастровый номер: <b>78:42:0016202:7</b>	

Номер точки	Координаты, м		Описание закрепления на местности	Средняя квадратическая погрешность определения координат характерных точек границы части земельного участка, м
	X	Y		
1	2	3	4	5
1652	68013.08	122109.82	данные отсутствуют	данные отсутствуют
1652	68013.08	122109.82	данные отсутствуют	данные отсутствуют
1653	68013.28	122111.88	данные отсутствуют	данные отсутствуют
1653	68013.28	122111.88	данные отсутствуют	данные отсутствуют
1653	68013.28	122111.88	данные отсутствуют	данные отсутствуют
1653	68013.28	122111.88	данные отсутствуют	данные отсутствуют
1653	68013.28	122111.88	данные отсутствуют	данные отсутствуют
1654	68013.63	122113.92	данные отсутствуют	данные отсутствуют
1654	68013.63	122113.92	данные отсутствуют	данные отсутствуют
1654	68013.63	122113.92	данные отсутствуют	данные отсутствуют
1654	68013.63	122113.92	данные отсутствуют	данные отсутствуют
1654	68013.63	122113.92	данные отсутствуют	данные отсутствуют
1655	68014.13	122115.92	данные отсутствуют	данные отсутствуют
1655	68014.13	122115.92	данные отсутствуют	данные отсутствуют
1655	68014.13	122115.92	данные отсутствуют	данные отсутствуют
1655	68014.13	122115.92	данные отсутствуют	данные отсутствуют

Государственный регистратор	ФГИС ЕГРН
полное наименование должности	подпись
	инициалы, фамилия

М.П.



Выписка из Единого государственного реестра недвижимости об объекте недвижимости  
**Сведения о частях земельного участка**

<b>Земельный участок</b>	
(вид объекта недвижимости)	
Лист № <u>    </u> Раздела <u>4.2</u>	Всего листов раздела <u>4.2</u> : <u>    </u>
Всего листов выписки: <u>    </u>	
<b>24.06.2021 № 99/2021/400650064</b>	
Кадастровый номер: <b>78:42:0016202:7</b>	

Номер точки	Координаты, м		Описание закрепления на местности	Средняя квадратическая погрешность определения координат характерных точек границы части земельного участка, м
	X	Y		
1	2	3	4	5
1656	68014.77	122117.88	данные отсутствуют	данные отсутствуют
1656	68014.77	122117.88	данные отсутствуют	данные отсутствуют
1656	68014.77	122117.88	данные отсутствуют	данные отсутствуют
1656	68014.77	122117.88	данные отсутствуют	данные отсутствуют
1656	68014.77	122117.88	данные отсутствуют	данные отсутствуют
1657	68015.56	122119.8	данные отсутствуют	данные отсутствуют
1657	68015.56	122119.8	данные отсутствуют	данные отсутствуют
1657	68015.56	122119.8	данные отсутствуют	данные отсутствуют
1657	68015.56	122119.8	данные отсутствуют	данные отсутствуют
1657	68015.56	122119.8	данные отсутствуют	данные отсутствуют
1658	68023.66	122131.23	данные отсутствуют	данные отсутствуют
1658	68023.66	122131.23	данные отсутствуют	данные отсутствуют
1658	68023.66	122131.23	данные отсутствуют	данные отсутствуют
1658	68023.66	122131.23	данные отсутствуют	данные отсутствуют
1658	68023.66	122131.23	данные отсутствуют	данные отсутствуют
1658	68023.66	122131.23	данные отсутствуют	данные отсутствуют

Государственный регистратор	ФГИС ЕГРН
полное наименование должности	подпись
	инициалы, фамилия

М.П.

Выписка из Единого государственного реестра недвижимости об объекте недвижимости  
**Сведения о частях земельного участка**

<b>Земельный участок</b>	
(вид объекта недвижимости)	
Лист № <u>    </u> Раздела <u>4.2</u>	Всего листов раздела <u>4.2</u> : <u>    </u>
Всего листов выписки: <u>    </u>	
<b>24.06.2021 № 99/2021/400650064</b>	
Кадастровый номер: <b>78:42:0016202:7</b>	

Номер точки	Координаты, м		Описание закрепления на местности	Средняя квадратическая погрешность определения координат характерных точек границы части земельного участка, м
	X	Y		
1	2	3	4	5
1659	68024.12	122132.78	данные отсутствуют	данные отсутствуют
1659	68024.12	122132.78	данные отсутствуют	данные отсутствуют
1659	68024.12	122132.78	данные отсутствуют	данные отсутствуют
1659	68024.12	122132.78	данные отсутствуют	данные отсутствуют
1659	68024.12	122132.78	данные отсутствуют	данные отсутствуют
1659	68024.12	122132.78	данные отсутствуют	данные отсутствуют
1659	68024.12	122132.78	данные отсутствуют	данные отсутствуют
1660	68024.43	122134.38	данные отсутствуют	данные отсутствуют
1660	68024.43	122134.38	данные отсутствуют	данные отсутствуют
1660	68024.43	122134.38	данные отсутствуют	данные отсутствуют
1660	68024.43	122134.38	данные отсутствуют	данные отсутствуют
1660	68024.43	122134.38	данные отсутствуют	данные отсутствуют
1660	68024.43	122134.38	данные отсутствуют	данные отсутствуют
1660	68024.43	122134.38	данные отсутствуют	данные отсутствуют
1660	68024.43	122134.38	данные отсутствуют	данные отсутствуют
1661	68024.59	122136	данные отсутствуют	данные отсутствуют
1661	68024.59	122136	данные отсутствуют	данные отсутствуют
1661	68024.59	122136	данные отсутствуют	данные отсутствуют

Государственный регистратор		ФГИС ЕГРН	
полное наименование должности		инициалы, фамилия	
		подпись	
		М.П.	

Выписка из Единого государственного реестра недвижимости об объекте недвижимости  
**Сведения о частях земельного участка**

<b>Земельный участок</b>	
(вид объекта недвижимости)	
Лист № <u>   </u> Раздела <u>4.2</u>	Всего листов выписки: <u>   </u>
Всего листов раздела <u>4.2</u> : <u>   </u>	Всего разделов: <u>   </u>
<b>24.06.2021 № 99/2021/400650064</b>	
Кадастровый номер: <b>78:42:0016202:7</b>	

Номер точки	Координаты, м		Описание закрепления на местности	Средняя квадратическая погрешность определения координат характерных точек границы части земельного участка, м
	X	Y		
1	2	3	4	5
1661	68024.59	122136	данные отсутствуют	данные отсутствуют
1661	68024.59	122136	данные отсутствуют	данные отсутствуют
1661	68024.59	122136	данные отсутствуют	данные отсутствуют
1661	68024.59	122136	данные отсутствуют	данные отсутствуют
1662	68024.59	122137.63	данные отсутствуют	данные отсутствуют
1662	68024.59	122137.63	данные отсутствуют	данные отсутствуют
1662	68024.59	122137.63	данные отсутствуют	данные отсутствуют
1662	68024.59	122137.63	данные отсутствуют	данные отсутствуют
1662	68024.59	122137.63	данные отсутствуют	данные отсутствуют
1662	68024.59	122137.63	данные отсутствуют	данные отсутствуют
1662	68024.59	122137.63	данные отсутствуют	данные отсутствуют
1662	68024.59	122137.63	данные отсутствуют	данные отсутствуют
1662	68024.59	122137.63	данные отсутствуют	данные отсутствуют
1663	68024.43	122139.25	данные отсутствуют	данные отсутствуют
1663	68024.43	122139.25	данные отсутствуют	данные отсутствуют
1663	68024.43	122139.25	данные отсутствуют	данные отсутствуют
1663	68024.43	122139.25	данные отсутствуют	данные отсутствуют
1663	68024.43	122139.25	данные отсутствуют	данные отсутствуют
1663	68024.43	122139.25	данные отсутствуют	данные отсутствуют
Государственный регистратор				ФГИС ЕГРН
полное наименование должности			подпись	инициалы, фамилия

М.П.

Выписка из Единого государственного реестра недвижимости об объекте недвижимости  
**Сведения о частях земельного участка**

<b>Земельный участок</b>	
(вид объекта недвижимости)	
Лист № <u>    </u> Раздела <u>4.2</u>	Всего листов выписки: <u>    </u>
Всего листов раздела <u>4.2</u> : <u>    </u>	Всего разделов: <u>    </u>
<b>24.06.2021 № 99/2021/400650064</b>	
Кадастровый номер: <b>78:42:0016202:7</b>	

Номер точки	Координаты, м		Описание закрепления на местности	Средняя квадратическая погрешность определения координат характерных точек границы части земельного участка, м
	X	Y		
1	2	3	4	5
1663	68024.43	122139.25	данные отсутствуют	данные отсутствуют
1664	68024.12	122140.85	данные отсутствуют	данные отсутствуют
1664	68024.12	122140.85	данные отсутствуют	данные отсутствуют
1664	68024.12	122140.85	данные отсутствуют	данные отсутствуют
1664	68024.12	122140.85	данные отсутствуют	данные отсутствуют
1664	68024.12	122140.85	данные отсутствуют	данные отсутствуют
1664	68024.12	122140.85	данные отсутствуют	данные отсутствуют
1664	68024.12	122140.85	данные отсутствуют	данные отсутствуют
1665	68023.66	122142.41	данные отсутствуют	данные отсутствуют
1665	68023.66	122142.41	данные отсутствуют	данные отсутствуют
1665	68023.66	122142.41	данные отсутствуют	данные отсутствуют
1665	68023.66	122142.41	данные отсутствуют	данные отсутствуют
1665	68023.66	122142.41	данные отсутствуют	данные отсутствуют
1665	68023.66	122142.41	данные отсутствуют	данные отсутствуют
1665	68023.66	122142.41	данные отсутствуют	данные отсутствуют
1666	68023.3	122143.09	данные отсутствуют	данные отсутствуют
1666	68023.3	122143.09	данные отсутствуют	данные отсутствуют

Государственный регистратор	ФГИС ЕГРН
полное наименование должности	подпись
	инициалы, фамилия

М.П.

Выписка из Единого государственного реестра недвижимости об объекте недвижимости  
**Сведения о частях земельного участка**

<b>Земельный участок</b>	
(вид объекта недвижимости)	
Лист № <u>    </u> Раздела <u>4.2</u>	Всего листов раздела <u>4.2</u> : <u>    </u>
Всего листов выписки: <u>    </u>	
<b>24.06.2021 № 99/2021/400650064</b>	
Кадастровый номер: <b>78:42:0016202:7</b>	

Номер точки	Координаты, м		Описание закрепления на местности	Средняя квадратическая погрешность определения координат характерных точек границы части земельного участка, м
	X	Y		
1	2	3	4	5
1666	68023.3	122143.09	данные отсутствуют	данные отсутствуют
1666	68023.3	122143.09	данные отсутствуют	данные отсутствуют
1666	68023.3	122143.09	данные отсутствуют	данные отсутствуют
1666	68023.3	122143.09	данные отсутствуют	данные отсутствуют
1666	68023.3	122143.09	данные отсутствуют	данные отсутствуют
1667	68023.07	122143.83	данные отсутствуют	данные отсутствуют
1667	68023.07	122143.83	данные отсутствуют	данные отсутствуют
1667	68023.07	122143.83	данные отсутствуют	данные отсутствуют
1667	68023.07	122143.83	данные отсутствуют	данные отсутствуют
1667	68023.07	122143.83	данные отсутствуют	данные отсутствуют
1667	68023.07	122143.83	данные отсутствуют	данные отсутствуют
1668	68022.97	122144.6	данные отсутствуют	данные отсутствуют
1668	68022.97	122144.6	данные отсутствуют	данные отсутствуют
1668	68022.97	122144.6	данные отсутствуют	данные отсутствуют
1668	68022.97	122144.6	данные отсутствуют	данные отсутствуют
1668	68022.97	122144.6	данные отсутствуют	данные отсутствуют

Государственный регистратор		ФГИС ЕГРН	
полное наименование должности		инициалы, фамилия	
		подпись	
		М.П.	

Выписка из Единого государственного реестра недвижимости об объекте недвижимости  
**Сведения о частях земельного участка**

<b>Земельный участок</b>	
(вид объекта недвижимости)	
Лист № <u>    </u> Раздела <u>4.2</u>	Всего листов выписки: <u>    </u>
Всего листов раздела <u>4.2</u> : <u>    </u>	Всего разделов: <u>    </u>
<b>24.06.2021 № 99/2021/400650064</b>	
Кадастровый номер: <b>78:42:0016202:7</b>	

Номер точки	Координаты, м		Описание закрепления на местности	Средняя квадратическая погрешность определения координат характерных точек границы части земельного участка, м
	X	Y		
1	2	3	4	5
1668	68022.97	122144.6	данные отсутствуют	данные отсутствуют
1668	68022.97	122144.6	данные отсутствуют	данные отсутствуют
1669	68023.01	122145.37	данные отсутствуют	данные отсутствуют
1669	68023.01	122145.37	данные отсутствуют	данные отсутствуют
1669	68023.01	122145.37	данные отсутствуют	данные отсутствуют
1669	68023.01	122145.37	данные отсутствуют	данные отсутствуют
1669	68023.01	122145.37	данные отсутствуют	данные отсутствуют
1669	68023.01	122145.37	данные отсутствуют	данные отсутствуют
1669	68023.01	122145.37	данные отсутствуют	данные отсутствуют
1670	68023.18	122146.12	данные отсутствуют	данные отсутствуют
1670	68023.18	122146.12	данные отсутствуют	данные отсутствуют
1670	68023.18	122146.12	данные отсутствуют	данные отсутствуют
1670	68023.18	122146.12	данные отсутствуют	данные отсутствуют
1670	68023.18	122146.12	данные отсутствуют	данные отсутствуют
1670	68023.18	122146.12	данные отсутствуют	данные отсутствуют
1670	68023.18	122146.12	данные отсутствуют	данные отсутствуют
1670	68023.18	122146.12	данные отсутствуют	данные отсутствуют
1671	68023.48	122146.84	данные отсутствуют	данные отсутствуют

Государственный регистратор	ФГИС ЕГРН
полное наименование должности	подпись
	инициалы, фамилия

М.П.

Выписка из Единого государственного реестра недвижимости об объекте недвижимости  
**Сведения о частях земельного участка**

<b>Земельный участок</b>	
(вид объекта недвижимости)	
Лист № <u>    </u> Раздела <u>4.2</u>	Всего листов выписки: <u>    </u>
Всего листов раздела <u>4.2</u> : <u>    </u>	Всего разделов: <u>    </u>
<b>24.06.2021 № 99/2021/400650064</b>	
Кадастровый номер: <b>78:42:0016202:7</b>	

Номер точки	Координаты, м		Описание закрепления на местности	Средняя квадратическая погрешность определения координат характерных точек границы части земельного участка, м
	X	Y		
1	2	3	4	5
1671	68023.48	122146.84	данные отсутствуют	данные отсутствуют
1671	68023.48	122146.84	данные отсутствуют	данные отсутствуют
1671	68023.48	122146.84	данные отсутствуют	данные отсутствуют
1671	68023.48	122146.84	данные отсутствуют	данные отсутствуют
1671	68023.48	122146.84	данные отсутствуют	данные отсутствуют
1671	68023.48	122146.84	данные отсутствуют	данные отсутствуют
1672	68023.9	122147.48	данные отсутствуют	данные отсутствуют
1672	68023.9	122147.48	данные отсутствуют	данные отсутствуют
1672	68023.9	122147.48	данные отсутствуют	данные отсутствуют
1672	68023.9	122147.48	данные отсутствуют	данные отсутствуют
1672	68023.9	122147.48	данные отсутствуют	данные отсутствуют
1672	68023.9	122147.48	данные отсутствуют	данные отсутствуют
1672	68023.9	122147.48	данные отсутствуют	данные отсутствуют
1672	68023.9	122147.48	данные отсутствуют	данные отсутствуют
1673	68024.43	122148.05	данные отсутствуют	данные отсутствуют
1673	68024.43	122148.05	данные отсутствуют	данные отсутствуют
1673	68024.43	122148.05	данные отсутствуют	данные отсутствуют
1673	68024.43	122148.05	данные отсутствуют	данные отсутствуют
Государственный регистратор				ФГИС ЕГРН
полное наименование должности			подпись	инициалы, фамилия

М.П.

Выписка из Единого государственного реестра недвижимости об объекте недвижимости  
**Сведения о частях земельного участка**

<b>Земельный участок</b>	
(вид объекта недвижимости)	
Лист № <u>    </u> Раздела <u>4.2</u>	Всего листов раздела <u>4.2</u> : <u>    </u>
Всего листов выписки: <u>    </u>	
<b>24.06.2021 № 99/2021/400650064</b>	
Кадастровый номер: <b>78:42:0016202:7</b>	

Номер точки	Координаты, м		Описание закрепления на местности	Средняя квадратическая погрешность определения координат характерных точек границы части земельного участка, м
	X	Y		
1	2	3	4	5
1673	68024.43	122148.05	данные отсутствуют	данные отсутствуют
1673	68024.43	122148.05	данные отсутствуют	данные отсутствуют
1673	68024.43	122148.05	данные отсутствуют	данные отсутствуют
1674	68025.05	122148.51	данные отсутствуют	данные отсутствуют
1674	68025.05	122148.51	данные отсутствуют	данные отсутствуют
1674	68025.05	122148.51	данные отсутствуют	данные отсутствуют
1674	68025.05	122148.51	данные отсутствуют	данные отсутствуют
1674	68025.05	122148.51	данные отсутствуют	данные отсутствуют
1674	68025.05	122148.51	данные отсутствуют	данные отсутствуют
1674	68025.05	122148.51	данные отсутствуют	данные отсутствуют
1674	68025.05	122148.51	данные отсутствуют	данные отсутствуют
1674	68025.05	122148.51	данные отсутствуют	данные отсутствуют
1675	68025.74	122148.86	данные отсутствуют	данные отсутствуют
1675	68025.74	122148.86	данные отсутствуют	данные отсутствуют
1675	68025.74	122148.86	данные отсутствуют	данные отсутствуют
1675	68025.74	122148.86	данные отсутствуют	данные отсутствуют
1675	68025.74	122148.86	данные отсутствуют	данные отсутствуют
1675	68025.74	122148.86	данные отсутствуют	данные отсутствуют
1675	68025.74	122148.86	данные отсутствуют	данные отсутствуют

Государственный регистратор		ФГИС ЕГРН	
полное наименование должности		инициалы, фамилия	
		подпись	
		М.П.	



Выписка из Единого государственного реестра недвижимости об объекте недвижимости  
**Сведения о частях земельного участка**

<b>Земельный участок</b>	
(вид объекта недвижимости)	
Лист № <u>    </u> Раздела <u>4.2</u>	Всего листов выписки: <u>    </u>
Всего листов раздела <u>4.2</u> : <u>    </u>	Всего разделов: <u>    </u>
<b>24.06.2021 № 99/2021/400650064</b>	
Кадастровый номер: <b>78:42:0016202:7</b>	

Номер точки	Координаты, м		Описание закрепления на местности	Средняя квадратическая погрешность определения координат характерных точек границы части земельного участка, м
	X	Y		
1	2	3	4	5
1676	68026.49	122149.08	данные отсутствуют	данные отсутствуют
1676	68026.49	122149.08	данные отсутствуют	данные отсутствуют
1676	68026.49	122149.08	данные отсутствуют	данные отсутствуют
1676	68026.49	122149.08	данные отсутствуют	данные отсутствуют
1676	68026.49	122149.08	данные отсутствуют	данные отсутствуют
1676	68026.49	122149.08	данные отсутствуют	данные отсутствуют
1676	68026.49	122149.08	данные отсутствуют	данные отсутствуют
1677	68027.26	122149.17	данные отсутствуют	данные отсутствуют
1677	68027.26	122149.17	данные отсутствуют	данные отсутствуют
1677	68027.26	122149.17	данные отсутствуют	данные отсутствуют
1677	68027.26	122149.17	данные отсутствуют	данные отсутствуют
1677	68027.26	122149.17	данные отсутствуют	данные отсутствуют
1677	68027.26	122149.17	данные отсутствуют	данные отсутствуют
1677	68027.26	122149.17	данные отсутствуют	данные отсутствуют
1677	68027.26	122149.17	данные отсутствуют	данные отсутствуют
1678	68030.95	122145.97	данные отсутствуют	данные отсутствуют
1678	68030.95	122145.97	данные отсутствуют	данные отсутствуют
1678	68030.95	122145.97	данные отсутствуют	данные отсутствуют

Государственный регистратор	ФГИС ЕГРН
полное наименование должности	подпись
	инициалы, фамилия

М.П.

Выписка из Единого государственного реестра недвижимости об объекте недвижимости  
**Сведения о частях земельного участка**

<b>Земельный участок</b>	
Лист № <u>    </u> Раздела <u>4.2</u>	Всего листов выписки: <u>    </u>
(вид объекта недвижимости)	
Всего листов раздела <u>4.2</u> : <u>    </u>	Всего разделов: <u>    </u>
<b>24.06.2021 № 99/2021/400650064</b>	
Кадастровый номер:	<b>78:42:0016202:7</b>

Номер точки	Координаты, м		Описание закрепления на местности	Средняя квадратическая погрешность определения координат характерных точек границы части земельного участка, м
	X	Y		
1	2	3	4	5
1678	68030.95	122145.97	данные отсутствуют	данные отсутствуют
1678	68030.95	122145.97	данные отсутствуют	данные отсутствуют
1678	68030.95	122145.97	данные отсутствуют	данные отсутствуют
1678	68030.95	122145.97	данные отсутствуют	данные отсутствуют
1679	68038.32	122146.05	данные отсутствуют	данные отсутствуют
1679	68038.32	122146.05	данные отсутствуют	данные отсутствуют
1679	68038.32	122146.05	данные отсутствуют	данные отсутствуют
1679	68038.32	122146.05	данные отсутствуют	данные отсутствуют
1679	68038.32	122146.05	данные отсутствуют	данные отсутствуют
1679	68038.32	122146.05	данные отсутствуют	данные отсутствуют
1679	68038.32	122146.05	данные отсутствуют	данные отсутствуют
1679	68038.32	122146.05	данные отсутствуют	данные отсутствуют
1680	68040.35	122144.68	данные отсутствуют	данные отсутствуют
1680	68040.35	122144.68	данные отсутствуют	данные отсутствуют
1680	68040.35	122144.68	данные отсутствуют	данные отсутствуют
1680	68040.35	122144.68	данные отсутствуют	данные отсутствуют
1680	68040.35	122144.68	данные отсутствуют	данные отсутствуют
1680	68040.35	122144.68	данные отсутствуют	данные отсутствуют

Государственный регистратор	ФГИС ЕГРН
полное наименование должности	подпись
	инициалы, фамилия

М.П.

Выписка из Единого государственного реестра недвижимости об объекте недвижимости  
**Сведения о частях земельного участка**

<b>Земельный участок</b>	
(вид объекта недвижимости)	
Лист № <u>    </u> Раздела <u>4.2</u>	Всего листов раздела <u>4.2</u> : <u>    </u>
Всего листов выписки: <u>    </u>	
<b>24.06.2021 № 99/2021/400650064</b>	
Кадастровый номер: <b>78:42:0016202:7</b>	

Номер точки	Координаты, м		Описание закрепления на местности	Средняя квадратическая погрешность определения координат характерных точек границы части земельного участка, м
	X	Y		
1	2	3	4	5
1680	68040.35	122144.68	данные отсутствуют	данные отсутствуют
1681	68040.33	122143.93	данные отсутствуют	данные отсутствуют
1681	68040.33	122143.93	данные отсутствуют	данные отсутствуют
1681	68040.33	122143.93	данные отсутствуют	данные отсутствуют
1681	68040.33	122143.93	данные отсутствуют	данные отсутствуют
1681	68040.33	122143.93	данные отсутствуют	данные отсутствуют
1681	68040.33	122143.93	данные отсутствуют	данные отсутствуют
1681	68040.33	122143.93	данные отсутствуют	данные отсутствуют
1682	68039.6	122142.02	данные отсутствуют	данные отсутствуют
1682	68039.6	122142.02	данные отсутствуют	данные отсутствуют
1682	68039.6	122142.02	данные отсутствуют	данные отсутствуют
1682	68039.6	122142.02	данные отсутствуют	данные отсутствуют
1682	68039.6	122142.02	данные отсутствуют	данные отсутствуют
1682	68039.6	122142.02	данные отсутствуют	данные отсутствуют
1683	68040.84	122141.81	данные отсутствуют	данные отсутствуют
1683	68040.84	122141.81	данные отсутствуют	данные отсутствуют

Государственный регистратор	ФГИС ЕГРН
полное наименование должности	подпись
	инициалы, фамилия

М.П.

Выписка из Единого государственного реестра недвижимости об объекте недвижимости  
**Сведения о частях земельного участка**

<b>Земельный участок</b>	
(вид объекта недвижимости)	
Лист № <u>    </u> Раздела <u>4.2</u>	Всего листов раздела <u>4.2</u> : <u>    </u>
Всего листов выписки: <u>    </u>	
<b>24.06.2021 № 99/2021/400650064</b>	
Кадастровый номер: <b>78:42:0016202:7</b>	

Номер точки	Координаты, м			Описание закрепления на местности	Средняя квадратическая погрешность определения координат характерных точек границы части земельного участка, м
	X	Y	Z		
1	2	3	4	5	
1683	68040.84	122141.81	данные отсутствуют	данные отсутствуют	данные отсутствуют
1683	68040.84	122141.81	данные отсутствуют	данные отсутствуют	данные отсутствуют
1683	68040.84	122141.81	данные отсутствуют	данные отсутствуют	данные отсутствуют
1683	68040.84	122141.81	данные отсутствуют	данные отсутствуют	данные отсутствуют
1683	68040.84	122141.81	данные отсутствуют	данные отсутствуют	данные отсутствуют
1684	68042.04	122141.45	данные отсутствуют	данные отсутствуют	данные отсутствуют
1684	68042.04	122141.45	данные отсутствуют	данные отсутствуют	данные отсутствуют
1684	68042.04	122141.45	данные отсутствуют	данные отсутствуют	данные отсутствуют
1684	68042.04	122141.45	данные отсутствуют	данные отсутствуют	данные отсутствуют
1684	68042.04	122141.45	данные отсутствуют	данные отсутствуют	данные отсутствуют
1684	68042.04	122141.45	данные отсутствуют	данные отсутствуют	данные отсутствуют
1684	68042.04	122141.45	данные отсутствуют	данные отсутствуют	данные отсутствуют
1685	68043.19	122140.95	данные отсутствуют	данные отсутствуют	данные отсутствуют
1685	68043.19	122140.95	данные отсутствуют	данные отсутствуют	данные отсутствуют
1685	68043.19	122140.95	данные отсутствуют	данные отсутствуют	данные отсутствуют
1685	68043.19	122140.95	данные отсутствуют	данные отсутствуют	данные отсутствуют
1685	68043.19	122140.95	данные отсутствуют	данные отсутствуют	данные отсутствуют

Государственный регистратор	ФГИС ЕГРН
полное наименование должности	подпись
	инициалы, фамилия

М.П.

Выписка из Единого государственного реестра недвижимости об объекте недвижимости  
**Сведения о частях земельного участка**

<b>Земельный участок</b>	
(вид объекта недвижимости)	
Лист № <u>    </u> Раздела <u>4.2</u>	Всего листов выписки: <u>    </u>
Всего листов раздела <u>4.2</u> : <u>    </u>	Всего разделов: <u>    </u>
<b>24.06.2021 № 99/2021/400650064</b>	
Кадастровый номер: <b>78:42:0016202:7</b>	

Номер точки	Координаты, м		Описание закрепления на местности	Средняя квадратическая погрешность определения координат характерных точек границы части земельного участка, м
	X	Y		
1	2	3	4	5
1685	68043.19	122140.95	данные отсутствуют	данные отсутствуют
1685	68043.19	122140.95	данные отсутствуют	данные отсутствуют
1686	68044.27	122140.3	данные отсутствуют	данные отсутствуют
1686	68044.27	122140.3	данные отсутствуют	данные отсутствуют
1686	68044.27	122140.3	данные отсутствуют	данные отсутствуют
1686	68044.27	122140.3	данные отсутствуют	данные отсутствуют
1686	68044.27	122140.3	данные отсутствуют	данные отсутствуют
1686	68044.27	122140.3	данные отсутствуют	данные отсутствуют
1686	68044.27	122140.3	данные отсутствуют	данные отсутствуют
1686	68044.27	122140.3	данные отсутствуют	данные отсутствуют
1686	68044.27	122140.3	данные отсутствуют	данные отсутствуют
1687	68045.26	122139.52	данные отсутствуют	данные отсутствуют
1687	68045.26	122139.52	данные отсутствуют	данные отсутствуют
1687	68045.26	122139.52	данные отсутствуют	данные отсутствуют
1687	68045.26	122139.52	данные отсутствуют	данные отсутствуют
1687	68045.26	122139.52	данные отсутствуют	данные отсутствуют
1687	68045.26	122139.52	данные отсутствуют	данные отсутствуют
1688	68046.14	122138.62	данные отсутствуют	данные отсутствуют

Государственный регистратор		ФГИС ЕГРН
полное наименование должности	подпись	инициалы, фамилия

М.П.

Выписка из Единого государственного реестра недвижимости об объекте недвижимости  
**Сведения о частях земельного участка**

<b>Земельный участок</b>	
Лист № <u>    </u> Раздела <u>4.2</u>	Всего листов выписки: <u>    </u>
(вид объекта недвижимости)	
Всего листов раздела <u>4.2</u> : <u>    </u>	Всего разделов: <u>    </u>
<b>24.06.2021 № 99/2021/400650064</b>	
Кадастровый номер: <b>78:42:0016202:7</b>	

Номер точки	Координаты, м		Описание закрепления на местности	Средняя квадратическая погрешность определения координат характерных точек границы части земельного участка, м
	X	Y		
1	2	3	4	5
1688	68046.14	122138.62	данные отсутствуют	данные отсутствуют
1688	68046.14	122138.62	данные отсутствуют	данные отсутствуют
1688	68046.14	122138.62	данные отсутствуют	данные отсутствуют
1688	68046.14	122138.62	данные отсутствуют	данные отсутствуют
1688	68046.14	122138.62	данные отсутствуют	данные отсутствуют
1688	68046.14	122138.62	данные отсутствуют	данные отсутствуют
1689	68046.9	122137.62	данные отсутствуют	данные отсутствуют
1689	68046.9	122137.62	данные отсутствуют	данные отсутствуют
1689	68046.9	122137.62	данные отсутствуют	данные отсутствуют
1689	68046.9	122137.62	данные отсутствуют	данные отсутствуют
1689	68046.9	122137.62	данные отсутствуют	данные отсутствуют
1689	68046.9	122137.62	данные отсутствуют	данные отсутствуют
1689	68046.9	122137.62	данные отсутствуют	данные отсутствуют
1690	68066.5	122124.89	данные отсутствуют	данные отсутствуют
1690	68066.5	122124.89	данные отсутствуют	данные отсутствуют
1690	68066.5	122124.89	данные отсутствуют	данные отсутствуют
1690	68066.5	122124.89	данные отсутствуют	данные отсутствуют

Государственный регистратор	ФГИС ЕГРН
полное наименование должности	инициалы, фамилия
	подпись
	М.П.

Выписка из Единого государственного реестра недвижимости об объекте недвижимости  
**Сведения о частях земельного участка**

<b>Земельный участок</b>	
(вид объекта недвижимости)	
Лист № <u>    </u> Раздела <u>4.2</u>	Всего листов раздела <u>4.2</u> : <u>    </u>
Всего листов выписки: <u>    </u>	
<b>24.06.2021 № 99/2021/400650064</b>	
Кадастровый номер: <b>78:42:0016202:7</b>	

Номер точки	Координаты, м		Описание закрепления на местности	Средняя квадратическая погрешность определения координат характерных точек границы части земельного участка, м
	X	Y		
1	2	3	4	5
1690	68066.5	122124.89	данные отсутствуют	данные отсутствуют
1691	68067.29	122125.07	данные отсутствуют	данные отсутствуют
1691	68067.29	122125.07	данные отсутствуют	данные отсутствуют
1691	68067.29	122125.07	данные отсутствуют	данные отсутствуют
1691	68067.29	122125.07	данные отсутствуют	данные отсутствуют
1691	68067.29	122125.07	данные отсутствуют	данные отсутствуют
1692	68068.11	122125.12	данные отсутствуют	данные отсутствуют
1692	68068.11	122125.12	данные отсутствуют	данные отсутствуют
1692	68068.11	122125.12	данные отсутствуют	данные отсутствуют
1692	68068.11	122125.12	данные отсутствуют	данные отсутствуют
1692	68068.11	122125.12	данные отсутствуют	данные отсутствуют
1693	68068.93	122125.02	данные отсутствуют	данные отсутствуют
1693	68068.93	122125.02	данные отсутствуют	данные отсутствуют
1693	68068.93	122125.02	данные отсутствуют	данные отсутствуют
1693	68068.93	122125.02	данные отсутствуют	данные отсутствуют
1693	68068.93	122125.02	данные отсутствуют	данные отсутствуют
1694	68069.71	122124.77	данные отсутствуют	данные отсутствуют

Государственный регистратор	ФГИС ЕГРН
полное наименование должности	инициалы, фамилия
	подпись
	М.П.

Выписка из Единого государственного реестра недвижимости об объекте недвижимости  
**Сведения о частях земельного участка**

<b>Земельный участок</b>	
(вид объекта недвижимости)	
Лист № <u>    </u> Раздела <u>4.2</u>	Всего листов раздела <u>4.2</u> : <u>    </u>
Всего листов выписки: <u>    </u>	
<b>24.06.2021 № 99/2021/400650064</b>	
Кадастровый номер: <b>78:42:0016202:7</b>	

Номер точки	Координаты, м		Описание закрепления на местности	Средняя квадратическая погрешность определения координат характерных точек границы части земельного участка, м
	X	Y		
1	2	3	4	5
1694	68069.71	122124.77	данные отсутствуют	данные отсутствуют
1694	68069.71	122124.77	данные отсутствуют	данные отсутствуют
1694	68069.71	122124.77	данные отсутствуют	данные отсутствуют
1694	68069.71	122124.77	данные отсутствуют	данные отсутствуют
1695	68070.44	122124.4	данные отсутствуют	данные отсутствуют
1695	68070.44	122124.4	данные отсутствуют	данные отсутствуют
1695	68070.44	122124.4	данные отсутствуют	данные отсутствуют
1695	68070.44	122124.4	данные отсутствуют	данные отсутствуют
1695	68070.44	122124.4	данные отсутствуют	данные отсутствуют
1695	68070.44	122124.4	данные отсутствуют	данные отсутствуют
1695	68070.44	122124.4	данные отсутствуют	данные отсутствуют
1695	68070.44	122124.4	данные отсутствуют	данные отсутствуют
1696	68071.09	122123.89	данные отсутствуют	данные отсутствуют
1696	68071.09	122123.89	данные отсутствуют	данные отсутствуют
1696	68071.09	122123.89	данные отсутствуют	данные отсутствуют
1696	68071.09	122123.89	данные отсутствуют	данные отсутствуют
1696	68071.09	122123.89	данные отсутствуют	данные отсутствуют
1696	68071.09	122123.89	данные отсутствуют	данные отсутствуют
1697	68071.65	122123.29	данные отсутствуют	данные отсутствуют
1697	68071.65	122123.29	данные отсутствуют	данные отсутствуют
1697	68071.65	122123.29	данные отсутствуют	данные отсутствуют

Государственный регистратор	ФГИС ЕГРН
полное наименование должности	инициалы, фамилия
	подпись
	М.П.



Выписка из Единого государственного реестра недвижимости об объекте недвижимости  
**Сведения о частях земельного участка**

<b>Земельный участок</b>	
(вид объекта недвижимости)	
Лист № <u>    </u> Раздела <u>4.2</u>	Всего листов раздела <u>4.2</u> : <u>    </u>
Всего листов выписки: <u>    </u>	
<b>24.06.2021 № 99/2021/400650064</b>	
Кадастровый номер: <b>78:42:0016202:7</b>	

Номер точки	Координаты, м		Описание закрепления на местности	Средняя квадратическая погрешность определения координат характерных точек границы части земельного участка, м
	X	Y		
1	2	3	4	5
1697	68071.65	122123.29	данные отсутствуют	данные отсутствуют
1697	68071.65	122123.29	данные отсутствуют	данные отсутствуют
1698	68074.3	122119.8	данные отсутствуют	данные отсутствуют
1698	68074.3	122119.8	данные отсутствуют	данные отсутствуют
1698	68074.3	122119.8	данные отсутствуют	данные отсутствуют
1698	68074.3	122119.8	данные отсутствуют	данные отсутствуют
1698	68074.3	122119.8	данные отсутствуют	данные отсутствуют
1699	68074.67	122119.09	данные отсутствуют	данные отсутствуют
1699	68074.67	122119.09	данные отсутствуют	данные отсутствуют
1699	68074.67	122119.09	данные отсутствуют	данные отсутствуют
1699	68074.67	122119.09	данные отсутствуют	данные отсутствуют
1700	68074.9	122118.32	данные отсутствуют	данные отсутствуют
1700	68074.9	122118.32	данные отсутствуют	данные отсутствуют
1700	68074.9	122118.32	данные отсутствуют	данные отсутствуют
1700	68074.9	122118.32	данные отсутствуют	данные отсутствуют
1700	68074.9	122118.32	данные отсутствуют	данные отсутствуют

Государственный регистратор		ФГИС ЕГРН	
полное наименование должности		инициалы, фамилия	
		подпись	
		М.П.	

Выписка из Единого государственного реестра недвижимости об объекте недвижимости  
**Сведения о частях земельного участка**

<b>Земельный участок</b>	
(вид объекта недвижимости)	
Лист № <u>    </u> Раздела <u>4.2</u>	Всего листов раздела <u>4.2</u> : <u>    </u>
Всего листов выписки: <u>    </u>	
<b>24.06.2021 № 99/2021/400650064</b>	
Кадастровый номер: <b>78:42:0016202:7</b>	

Номер точки	Координаты, м		Описание закрепления на местности	Средняя квадратическая погрешность определения координат характерных точек границы части земельного участка, м
	X	Y		
1	2	3	4	5
1701	68074.98	122117.53	данные отсутствуют	данные отсутствуют
1701	68074.98	122117.53	данные отсутствуют	данные отсутствуют
1701	68074.98	122117.53	данные отсутствуют	данные отсутствуют
1701	68074.98	122117.53	данные отсутствуют	данные отсутствуют
1701	68074.98	122117.53	данные отсутствуют	данные отсутствуют
1702	68074.9	122116.73	данные отсутствуют	данные отсутствуют
1702	68074.9	122116.73	данные отсутствуют	данные отсутствуют
1702	68074.9	122116.73	данные отсутствуют	данные отсутствуют
1702	68074.9	122116.73	данные отсутствуют	данные отсутствуют
1702	68074.9	122116.73	данные отсутствуют	данные отсутствуют
1703	68074.67	122115.96	данные отсутствуют	данные отсутствуют
1703	68074.67	122115.96	данные отсутствуют	данные отсутствуют
1703	68074.67	122115.96	данные отсутствуют	данные отсутствуют
1703	68074.67	122115.96	данные отсутствуют	данные отсутствуют
1704	68074.3	122115.26	данные отсутствуют	данные отсутствуют
1704	68074.3	122115.26	данные отсутствуют	данные отсутствуют
Государственный регистратор				ФГИС ЕГРН
полное наименование должности			подпись	инициалы, фамилия

М.П.

Выписка из Единого государственного реестра недвижимости об объекте недвижимости  
**Сведения о частях земельного участка**

<b>Земельный участок</b>	
Лист № <u>    </u> Раздела <u>4.2</u>	Всего листов выписки: <u>    </u>
(вид объекта недвижимости)	
Всего листов раздела <u>4.2</u> : <u>    </u>	Всего разделов: <u>    </u>
<b>24.06.2021 № 99/2021/400650064</b>	
Кадастровый номер: <b>78:42:0016202:7</b>	

Номер точки	Координаты, м		Описание закрепления на местности	Средняя квадратическая погрешность определения координат характерных точек границы части земельного участка, м
	X	Y		
1	2	3	4	5
1704	68074.3	122115.26	данные отсутствуют	данные отсутствуют
1704	68074.3	122115.26	данные отсутствуют	данные отсутствуют
1704	68074.3	122115.26	данные отсутствуют	данные отсутствуют
1705	67817.74	121641.13	данные отсутствуют	данные отсутствуют
1705	67817.74	121641.13	данные отсутствуют	данные отсутствуют
1705	67817.74	121641.13	данные отсутствуют	данные отсутствуют
1705	67817.74	121641.13	данные отсутствуют	данные отсутствуют
1705	67817.74	121641.13	данные отсутствуют	данные отсутствуют
1705	67817.74	121641.13	данные отсутствуют	данные отсутствуют
1705	67817.74	121641.13	данные отсутствуют	данные отсутствуют
1706	67817.63	121640.62	данные отсутствуют	данные отсутствуют
1706	67817.63	121640.62	данные отсутствуют	данные отсутствуют
1706	67817.63	121640.62	данные отсутствуют	данные отсутствуют
1706	67817.63	121640.62	данные отсутствуют	данные отсутствуют
1706	67817.63	121640.62	данные отсутствуют	данные отсутствуют
1706	67817.63	121640.62	данные отсутствуют	данные отсутствуют

Государственный регистратор	ФГИС ЕГРН
полное наименование должности	подпись
	инициалы, фамилия

М.П.

Выписка из Единого государственного реестра недвижимости об объекте недвижимости  
**Сведения о частях земельного участка**

<b>Земельный участок</b>	
(вид объекта недвижимости)	
Лист № <u>    </u> Раздела <u>4.2</u>	Всего листов раздела <u>4.2</u> : <u>    </u>
Всего листов выписки: <u>    </u>	
<b>24.06.2021 № 99/2021/400650064</b>	
Кадастровый номер: <b>78:42:0016202:7</b>	

Номер точки	Координаты, м		Описание закрепления на местности	Средняя квадратическая погрешность определения координат характерных точек границы части земельного участка, м
	X	Y		
1	2	3	4	5
1707	67803.4	121643.58	данные отсутствуют	данные отсутствуют
1707	67803.4	121643.58	данные отсутствуют	данные отсутствуют
1707	67803.4	121643.58	данные отсутствуют	данные отсутствуют
1707	67803.4	121643.58	данные отсутствуют	данные отсутствуют
1707	67803.4	121643.58	данные отсутствуют	данные отсутствуют
1707	67803.4	121643.58	данные отсутствуют	данные отсутствуют
1707	67803.4	121643.58	данные отсутствуют	данные отсутствуют
1708	67791.01	121645.18	данные отсутствуют	данные отсутствуют
1708	67791.01	121645.18	данные отсутствуют	данные отсутствуют
1708	67791.01	121645.18	данные отсутствуют	данные отсутствуют
1708	67791.01	121645.18	данные отсутствуют	данные отсутствуют
1709	67775.02	121642.35	данные отсутствуют	данные отсутствуют
1709	67775.02	121642.35	данные отсутствуют	данные отсутствуют
1709	67775.02	121642.35	данные отсутствуют	данные отсутствуют
1709	67775.02	121642.35	данные отсутствуют	данные отсутствуют

Государственный регистратор	ФГИС ЕГРН
полное наименование должности	инициалы, фамилия
	подпись
	М.П.

Выписка из Единого государственного реестра недвижимости об объекте недвижимости  
**Сведения о частях земельного участка**

<b>Земельный участок</b>	
(вид объекта недвижимости)	
Лист № <u>   </u> Раздела <u>4.2</u>	Всего листов раздела <u>4.2</u> : <u>   </u>
Всего листов выписки: <u>   </u>	
<b>24.06.2021 № 99/2021/400650064</b>	
Кадастровый номер: <b>78:42:0016202:7</b>	

Номер точки	Координаты, м		Описание закрепления на местности	Средняя квадратическая погрешность определения координат характерных точек границы части земельного участка, м
	X	Y		
1	2	3	4	5
1709	67775.02	121642.35	данные отсутствуют	данные отсутствуют
1709	67775.02	121642.35	данные отсутствуют	данные отсутствуют
1710	67753.15	121646.75	данные отсутствуют	данные отсутствуют
1710	67753.15	121646.75	данные отсутствуют	данные отсутствуют
1710	67753.15	121646.75	данные отсутствуют	данные отсутствуют
1710	67753.15	121646.75	данные отсутствуют	данные отсутствуют
1710	67753.15	121646.75	данные отсутствуют	данные отсутствуют
1711	67742.45	121655.49	данные отсутствуют	данные отсутствуют
1711	67742.45	121655.49	данные отсутствуют	данные отсутствуют
1711	67742.45	121655.49	данные отсутствуют	данные отсутствуют
1711	67742.45	121655.49	данные отсутствуют	данные отсутствуют
1711	67742.45	121655.49	данные отсутствуют	данные отсутствуют
1712	67725.28	121663.3	данные отсутствуют	данные отсутствуют
1712	67725.28	121663.3	данные отсутствуют	данные отсутствуют
1712	67725.28	121663.3	данные отсутствуют	данные отсутствуют
1712	67725.28	121663.3	данные отсутствуют	данные отсутствуют
1712	67725.28	121663.3	данные отсутствуют	данные отсутствуют

Государственный регистратор	ФГИС ЕГРН
полное наименование должности	подпись
	инициалы, фамилия

М.П.

Выписка из Единого государственного реестра недвижимости об объекте недвижимости  
**Сведения о частях земельного участка**

<b>Земельный участок</b>	
(вид объекта недвижимости)	
Лист № <u>    </u> Раздела <u>4.2</u>	Всего листов выписки: <u>    </u>
Всего листов раздела <u>4.2</u> : <u>    </u>	Всего разделов: <u>    </u>
<b>24.06.2021 № 99/2021/400650064</b>	
Кадастровый номер: <b>78:42:0016202:7</b>	

Номер точки	Координаты, м		Описание закрепления на местности	Средняя квадратическая погрешность определения координат характерных точек границы части земельного участка, м
	X	Y		
1	2	3	4	5
1713	67718.77	121664.66	данные отсутствуют	данные отсутствуют
1713	67718.77	121664.66	данные отсутствуют	данные отсутствуют
1713	67718.77	121664.66	данные отсутствуют	данные отсутствуют
1713	67718.77	121664.66	данные отсутствуют	данные отсутствуют
1713	67718.77	121664.66	данные отсутствуют	данные отсутствуют
1714	67690.73	121662.52	данные отсутствуют	данные отсутствуют
1714	67690.73	121662.52	данные отсутствуют	данные отсутствуют
1714	67690.73	121662.52	данные отсутствуют	данные отсутствуют
1714	67690.73	121662.52	данные отсутствуют	данные отсутствуют
1714	67690.73	121662.52	данные отсутствуют	данные отсутствуют
1715	67674.83	121663.46	данные отсутствуют	данные отсутствуют
1715	67674.83	121663.46	данные отсутствуют	данные отсутствуют
1715	67674.83	121663.46	данные отсутствуют	данные отсутствуют
1715	67674.83	121663.46	данные отсутствуют	данные отсутствуют
1716	67672.91	121663.87	данные отсутствуют	данные отсутствуют
1716	67672.91	121663.87	данные отсутствуют	данные отсутствуют

Государственный регистратор	ФГИС ЕГРН
полное наименование должности	подпись
	инициалы, фамилия

М.П.

Выписка из Единого государственного реестра недвижимости об объекте недвижимости  
**Сведения о частях земельного участка**

<b>Земельный участок</b>	
(вид объекта недвижимости)	
Лист № <u>    </u> Раздела <u>4.2</u>	Всего листов выписки: <u>    </u>
Всего листов раздела <u>4.2</u> : <u>    </u>	Всего разделов: <u>    </u>
<b>24.06.2021 № 99/2021/400650064</b>	
Кадастровый номер: <b>78:42:0016202:7</b>	

Номер точки	Координаты, м		Описание закрепления на местности	Средняя квадратическая погрешность определения координат характерных точек границы части земельного участка, м
	X	Y		
1	2	3	4	5
1716	67672.91	121663.87	данные отсутствуют	данные отсутствуют
1716	67672.91	121663.87	данные отсутствуют	данные отсутствуют
1716	67672.91	121663.87	данные отсутствуют	данные отсутствуют
1716	67672.91	121663.87	данные отсутствуют	данные отсутствуют
1716	67672.91	121663.87	данные отсутствуют	данные отсутствуют
1716	67672.91	121663.87	данные отсутствуют	данные отсутствуют
1716	67672.91	121663.87	данные отсутствуют	данные отсутствуют
1717	67671.03	121664.44	данные отсутствуют	данные отсутствуют
1717	67671.03	121664.44	данные отсутствуют	данные отсутствуют
1717	67671.03	121664.44	данные отсутствуют	данные отсутствуют
1717	67671.03	121664.44	данные отсутствуют	данные отсутствуют
1717	67671.03	121664.44	данные отсутствуют	данные отсутствуют
1717	67671.03	121664.44	данные отсутствуют	данные отсутствуют
1717	67671.03	121664.44	данные отсутствуют	данные отсутствуют
1717	67671.03	121664.44	данные отсутствуют	данные отсутствуют
1718	67669.2	121665.16	данные отсутствуют	данные отсутствуют

Государственный регистратор		ФГИС ЕГРН	
полное наименование должности		инициалы, фамилия	
		подпись	
		М.П.	

Выписка из Единого государственного реестра недвижимости об объекте недвижимости  
**Сведения о частях земельного участка**

<b>Земельный участок</b>	
(вид объекта недвижимости)	
Лист № <u>   </u> Раздела <u>4.2</u>	Всего листов раздела <u>4.2</u> : <u>   </u>
Всего листов выписки: <u>   </u>	
<b>24.06.2021 № 99/2021/400650064</b>	
Кадастровый номер:	<b>78:42:0016202:7</b>

Номер точки	Координаты, м		Описание закрепления на местности	Средняя квадратическая погрешность определения координат характерных точек границы части земельного участка, м
	X	Y		
1	2	3	4	5
1718	67669.2	121665.16	данные отсутствуют	данные отсутствуют
1718	67669.2	121665.16	данные отсутствуют	данные отсутствуют
1718	67669.2	121665.16	данные отсутствуют	данные отсутствуют
1718	67669.2	121665.16	данные отсутствуют	данные отсутствуют
1719	67667.43	121666.02	данные отсутствуют	данные отсутствуют
1719	67667.43	121666.02	данные отсутствуют	данные отсутствуют
1719	67667.43	121666.02	данные отсутствуют	данные отсутствуют
1719	67667.43	121666.02	данные отсутствуют	данные отсутствуют
1720	67665.74	121667.02	данные отсутствуют	данные отсутствуют
1720	67665.74	121667.02	данные отсутствуют	данные отсутствуют
1720	67665.74	121667.02	данные отсутствуют	данные отсутствуют
1720	67665.74	121667.02	данные отсутствуют	данные отсутствуют
1720	67665.74	121667.02	данные отсутствуют	данные отсутствуют
1720	67665.74	121667.02	данные отсутствуют	данные отсутствуют
1720	67665.74	121667.02	данные отсутствуют	данные отсутствуют

Государственный регистратор	ФГИС ЕГРН
полное наименование должности	подпись
	инициалы, фамилия

М.П.



Выписка из Единого государственного реестра недвижимости об объекте недвижимости  
**Сведения о частях земельного участка**

<b>Земельный участок</b>	
(вид объекта недвижимости)	
Лист № <u>    </u> Раздела <u>4.2</u>	Всего листов раздела <u>4.2</u> : <u>    </u>
Всего листов выписки: <u>    </u>	
<b>24.06.2021 № 99/2021/400650064</b>	
Кадастровый номер: <b>78:42:0016202:7</b>	

Номер точки	Координаты, м		Описание закрепления на местности	Средняя квадратическая погрешность определения координат характерных точек границы части земельного участка, м
	X	Y		
1	2	3	4	5
1720	67665.74	121667.02	данные отсутствуют	данные отсутствуют
1721	67664.13	121668.15	данные отсутствуют	данные отсутствуют
1721	67664.13	121668.15	данные отсутствуют	данные отсутствуют
1721	67664.13	121668.15	данные отсутствуют	данные отсутствуют
1721	67664.13	121668.15	данные отсутствуют	данные отсутствуют
1721	67664.13	121668.15	данные отсутствуют	данные отсутствуют
1721	67664.13	121668.15	данные отсутствуют	данные отсутствуют
1721	67664.13	121668.15	данные отсутствуют	данные отсутствуют
1721	67664.13	121668.15	данные отсутствуют	данные отсутствуют
1721	67664.13	121668.15	данные отсутствуют	данные отсутствуют
1721	67664.13	121668.15	данные отсутствуют	данные отсутствуют
1722	67662.62	121669.4	данные отсутствуют	данные отсутствуют
1722	67662.62	121669.4	данные отсутствуют	данные отсутствуют
1722	67662.62	121669.4	данные отсутствуют	данные отсутствуют
1722	67662.62	121669.4	данные отсутствуют	данные отсутствуют
1723	67661.21	121670.77	данные отсутствуют	данные отсутствуют
1723	67661.21	121670.77	данные отсутствуют	данные отсутствуют

Государственный регистратор	ФГИС ЕГРН
полное наименование должности	подпись
	инициалы, фамилия

М.П.

Выписка из Единого государственного реестра недвижимости об объекте недвижимости  
**Сведения о частях земельного участка**

<b>Земельный участок</b>	
Лист № <u>4.2</u> Раздела <u>4.2</u>	Всего листов выписки: _____
Всего листов раздела <u>4.2</u> : _____	Всего разделов: _____
<b>24.06.2021 № 99/2021/400650064</b>	
Кадастровый номер: <b>78:42:0016202:7</b>	

(вид объекта недвижимости)

Номер точки	Координаты, м		Описание закрепления на местности	Средняя квадратическая погрешность определения координат характерных точек границы части земельного участка, м
	X	Y		
1	2	3	4	5
1723	67661.21	121670.77	данные отсутствуют	данные отсутствуют
1723	67661.21	121670.77	данные отсутствуют	данные отсутствуют
1723	67661.21	121670.77	данные отсутствуют	данные отсутствуют
1724	67659.91	121672.25	данные отсутствуют	данные отсутствуют
1724	67659.91	121672.25	данные отсутствуют	данные отсутствуют
1724	67659.91	121672.25	данные отсутствуют	данные отсутствуют
1724	67659.91	121672.25	данные отсутствуют	данные отсутствуют
1724	67659.91	121672.25	данные отсутствуют	данные отсутствуют
1725	67658.74	121673.82	данные отсутствуют	данные отсутствуют
1725	67658.74	121673.82	данные отсутствуют	данные отсутствуют
1725	67658.74	121673.82	данные отсутствуют	данные отсутствуют
1725	67658.74	121673.82	данные отсутствуют	данные отсутствуют
1725	67658.74	121673.82	данные отсутствуют	данные отсутствуют
1726	67657.7	121675.48	данные отсутствуют	данные отсутствуют
1726	67657.7	121675.48	данные отсутствуют	данные отсутствуют
1726	67657.7	121675.48	данные отсутствуют	данные отсутствуют
1726	67657.7	121675.48	данные отсутствуют	данные отсутствуют

Государственный регистратор	ФГИС ЕГРН
полное наименование должности	подпись
	инициалы, фамилия

М.П.

Выписка из Единого государственного реестра недвижимости об объекте недвижимости  
**Сведения о частях земельного участка**

<b>Земельный участок</b>	
(вид объекта недвижимости)	
Лист № <u>4.2</u> Раздела <u>4.2</u>	Всего листов выписки: _____
Всего листов раздела <u>4.2</u> : _____	Всего разделов: _____
<b>24.06.2021 № 99/2021/400650064</b>	
Кадастровый номер: <b>78:42:0016202:7</b>	

Номер точки	Координаты, м		Описание закрепления на местности	Средняя квадратическая погрешность определения координат характерных точек границы части земельного участка, м
	X	Y		
1	2	3	4	5
1726	67657.7	121675.48	данные отсутствуют	данные отсутствуют
1727	67656.79	121677.23	данные отсутствуют	данные отсутствуют
1727	67656.79	121677.23	данные отсутствуют	данные отсутствуют
1727	67656.79	121677.23	данные отсутствуют	данные отсутствуют
1727	67656.79	121677.23	данные отсутствуют	данные отсутствуют
1727	67656.79	121677.23	данные отсутствуют	данные отсутствуют
1728	67654.22	121672.68	данные отсутствуют	данные отсутствуют
1728	67654.22	121672.68	данные отсутствуют	данные отсутствуют
1728	67654.22	121672.68	данные отсутствуют	данные отсутствуют
1728	67654.22	121672.68	данные отсутствуют	данные отсутствуют
1729	67651.47	121668.25	данные отсутствуют	данные отсутствуют
1729	67651.47	121668.25	данные отсутствуют	данные отсутствуют
1729	67651.47	121668.25	данные отсутствуют	данные отсутствуют
1729	67651.47	121668.25	данные отсутствуют	данные отсутствуют
1729	67651.47	121668.25	данные отсутствуют	данные отсутствуют
1730	67634.59	121617.94	данные отсутствуют	данные отсутствуют

Государственный регистратор	ФГИС ЕГРН
полное наименование должности	подпись
	инициалы, фамилия

М.П.

Выписка из Единого государственного реестра недвижимости об объекте недвижимости  
**Сведения о частях земельного участка**

<b>Земельный участок</b>	
(вид объекта недвижимости)	
Лист № <u>    </u> Раздела <u>4.2</u>	Всего листов раздела <u>4.2</u> : <u>    </u>
Всего листов выписки: <u>    </u>	
<b>24.06.2021 № 99/2021/400650064</b>	
Кадастровый номер: <b>78:42:0016202:7</b>	

Номер точки	Координаты, м		Описание закрепления на местности	Средняя квадратическая погрешность определения координат характерных точек границы части земельного участка, м
	X	Y		
1	2	3	4	5
1730	67634.59	121617.94	данные отсутствуют	данные отсутствуют
1730	67634.59	121617.94	данные отсутствуют	данные отсутствуют
1731	67621.42	121598	данные отсутствуют	данные отсутствуют
1731	67621.42	121598	данные отсутствуют	данные отсутствуют
1731	67621.42	121598	данные отсутствуют	данные отсутствуют
1732	67620.02	121597.55	данные отсутствуют	данные отсутствуют
1732	67620.02	121597.55	данные отсутствуют	данные отсутствуют
1732	67620.02	121597.55	данные отсутствуют	данные отсутствуют
1733	67618.68	121596.97	данные отсутствуют	данные отсутствуют
1733	67618.68	121596.97	данные отсутствуют	данные отсутствуют
1733	67618.68	121596.97	данные отсутствуют	данные отсутствуют
1734	67617.4	121596.24	данные отсутствуют	данные отсутствуют
1734	67617.4	121596.24	данные отсутствуют	данные отсутствуют
1734	67617.4	121596.24	данные отсутствуют	данные отсутствуют
1735	67616.22	121595.37	данные отсутствуют	данные отсутствуют
1735	67616.22	121595.37	данные отсутствуют	данные отсутствуют
1735	67616.22	121595.37	данные отсутствуют	данные отсутствуют

Государственный регистратор	ФГИС ЕГРН
полное наименование должности	подпись
	инициалы, фамилия

М.П.

Выписка из Единого государственного реестра недвижимости об объекте недвижимости  
**Сведения о частях земельного участка**

<b>Земельный участок</b>	
(вид объекта недвижимости)	
Лист № <u>    </u> Раздела <u>4.2</u>	Всего листов раздела <u>4.2</u> : <u>    </u>
Всего листов выписки: <u>    </u>	
<b>24.06.2021 № 99/2021/400650064</b>	
Кадастровый номер: <b>78:42:0016202:7</b>	

Номер точки	Координаты, м		Описание закрепления на местности	Средняя квадратическая погрешность определения координат характерных точек границы части земельного участка, м
	X	Y		
1	2	3	4	5
1736	67615.14	121594.39	данные отсутствуют	данные отсутствуют
1736	67615.14	121594.39	данные отсутствуют	данные отсутствуют
1736	67615.14	121594.39	данные отсутствуют	данные отсутствуют
1737	67614.16	121593.29	данные отсутствуют	данные отсутствуют
1737	67614.16	121593.29	данные отсутствуют	данные отсутствуют
1737	67614.16	121593.29	данные отсутствуют	данные отсутствуют
1738	67613.32	121592.1	данные отсутствуют	данные отсутствуют
1738	67613.32	121592.1	данные отсутствуют	данные отсутствуют
1738	67613.32	121592.1	данные отсутствуют	данные отсутствуют
1739	67610.16	121583.51	данные отсутствуют	данные отсутствуют
1739	67610.16	121583.51	данные отсутствуют	данные отсутствуют
1739	67610.16	121583.51	данные отсутствуют	данные отсутствуют
1740	67606.02	121573.14	данные отсутствуют	данные отсутствуют
1740	67606.02	121573.14	данные отсутствуют	данные отсутствуют
1740	67606.02	121573.14	данные отсутствуют	данные отсутствуют
1741	67588.15	121541.63	данные отсутствуют	данные отсутствуют
1741	67588.15	121541.63	данные отсутствуют	данные отсутствуют

Государственный регистратор	ФГИС ЕГРН
полное наименование должности	подпись
	инициалы, фамилия

М.П.

Выписка из Единого государственного реестра недвижимости об объекте недвижимости  
**Сведения о частях земельного участка**

<b>Земельный участок</b>	
(вид объекта недвижимости)	
Лист № <u>    </u> Раздела <u>4.2</u>	Всего листов раздела <u>4.2</u> : <u>    </u>
Всего листов выписки: <u>    </u>	
<b>24.06.2021 № 99/2021/400650064</b>	
Кадастровый номер: <b>78:42:0016202:7</b>	

Номер точки	Координаты, м		Описание закрепления на местности	Средняя квадратическая погрешность определения координат характерных точек границы части земельного участка, м
	X	Y		
1	2	3	4	5
1741	67588.15	121541.63	данные отсутствуют	данные отсутствуют
1742	67581.2	121514.07	данные отсутствуют	данные отсутствуют
1742	67581.2	121514.07	данные отсутствуют	данные отсутствуют
1742	67581.2	121514.07	данные отсутствуют	данные отсутствуют
1742	67581.2	121514.07	данные отсутствуют	данные отсутствуют
1742	67581.2	121514.07	данные отсутствуют	данные отсутствуют
1743	67584.17	121495.05	данные отсутствуют	данные отсутствуют
1743	67584.17	121495.05	данные отсутствуют	данные отсутствуют
1743	67584.17	121495.05	данные отсутствуют	данные отсутствуют
1744	67575.05	121456.38	данные отсутствуют	данные отсутствуют
1744	67575.05	121456.38	данные отсутствуют	данные отсутствуют
1744	67575.05	121456.38	данные отсутствуют	данные отсутствуют
1745	67578.52	121444.27	данные отсутствуют	данные отсутствуют
1745	67578.52	121444.27	данные отсутствуют	данные отсутствуют
1745	67578.52	121444.27	данные отсутствуют	данные отсутствуют
1746	67578.18	121443.1	данные отсутствуют	данные отсутствуют
1746	67578.18	121443.1	данные отсутствуют	данные отсутствуют

Государственный регистратор	ФГИС ЕГРН
полное наименование должности	подпись
	инициалы, фамилия

М.П.

Выписка из Единого государственного реестра недвижимости об объекте недвижимости  
**Сведения о частях земельного участка**

<b>Земельный участок</b>	
Лист № <u>4.2</u> Раздела <u>4.2</u>	Всего листов раздела <u>4.2</u> : _____
Всего листов раздела <u>4.2</u> : _____	Всего листов выписки: _____
<b>24.06.2021 № 99/2021/400650064</b>	
Кадастровый номер: <b>78:42:0016202:7</b>	

(вид объекта недвижимости)

Номер точки	Координаты, м		Описание закрепления на местности	Средняя квадратическая погрешность определения координат характерных точек границы части земельного участка, м
	X	Y		
1	2	3	4	5
1746	67578.18	121443.1	данные отсутствуют	данные отсутствуют
1747	67577.72	121441.99	данные отсутствуют	данные отсутствуют
1747	67577.72	121441.99	данные отсутствуют	данные отсутствуют
1747	67577.72	121441.99	данные отсутствуют	данные отсутствуют
1748	67577.14	121440.93	данные отсутствуют	данные отсутствуют
1748	67577.14	121440.93	данные отсутствуют	данные отсутствуют
1748	67577.14	121440.93	данные отсутствуют	данные отсутствуют
1749	67576.44	121439.94	данные отсутствуют	данные отсутствуют
1749	67576.44	121439.94	данные отсутствуют	данные отсутствуют
1749	67576.44	121439.94	данные отсутствуют	данные отсутствуют
1750	67575.63	121439.04	данные отсутствуют	данные отсутствуют
1750	67575.63	121439.04	данные отсутствуют	данные отсутствуют
1750	67575.63	121439.04	данные отсутствуют	данные отсутствуют
1751	67574.73	121438.23	данные отсутствуют	данные отсутствуют
1751	67574.73	121438.23	данные отсутствуют	данные отсутствуют
1751	67574.73	121438.23	данные отсутствуют	данные отсутствуют
1752	67573.75	121437.53	данные отсутствуют	данные отсутствуют

Государственный регистратор	ФГИС ЕГРН
полное наименование должности	подпись
	инициалы, фамилия

М.П.

Выписка из Единого государственного реестра недвижимости об объекте недвижимости  
**Сведения о частях земельного участка**

<b>Земельный участок</b>	
Лист № <u>    </u> Раздела <u>4.2</u>	Всего листов раздела <u>4.2</u> : <u>    </u>
<b>24.06.2021 № 99/2021/400650064</b>	Всего листов выписки: <u>    </u>
Кадастровый номер:	<b>78:42:0016202:7</b>

(вид объекта недвижимости)

Номер точки	Координаты, м		Описание закрепления на местности	Средняя квадратическая погрешность определения координат характерных точек границы части земельного участка, м
	X	Y		
1	2	3	4	5
1752	67573.75	121437.53	данные отсутствуют	данные отсутствуют
1752	67573.75	121437.53	данные отсутствуют	данные отсутствуют
1753	67572.69	121436.94	данные отсутствуют	данные отсутствуют
1753	67572.69	121436.94	данные отсутствуют	данные отсутствуют
1753	67572.69	121436.94	данные отсутствуют	данные отсутствуют
1754	67571.58	121436.48	данные отсутствуют	данные отсутствуют
1754	67571.58	121436.48	данные отсутствуют	данные отсутствуют
1754	67571.58	121436.48	данные отсутствуют	данные отсутствуют
1755	67570.68	121436.21	данные отсутствуют	данные отсутствуют
1755	67570.68	121436.21	данные отсутствуют	данные отсутствуют
1755	67570.68	121436.21	данные отсутствуют	данные отсутствуют
1756	67571.91	121420.47	данные отсутствуют	данные отсутствуют
1756	67571.91	121420.47	данные отсутствуют	данные отсутствуют
1756	67571.91	121420.47	данные отсутствуют	данные отсутствуют
1756	67571.91	121420.47	данные отсутствуют	данные отсутствуют
1756	67571.91	121420.47	данные отсутствуют	данные отсутствуют
1757	67570.1	121419.75	данные отсутствуют	данные отсутствуют

Государственный регистратор	ФГИС ЕГРН
полное наименование должности	инициалы, фамилия
	подпись

М.П.



Выписка из Единого государственного реестра недвижимости об объекте недвижимости  
**Сведения о частях земельного участка**

<b>Земельный участок</b>	
(вид объекта недвижимости)	
Лист № <u>4.2</u> Раздела <u>4.2</u>	Всего листов выписки: _____
Всего листов раздела <u>4.2</u> : _____	Всего разделов: _____
<b>24.06.2021 № 99/2021/400650064</b>	
Кадастровый номер: <b>78:42:0016202:7</b>	

Номер точки	Координаты, м		Описание закрепления на местности	Средняя квадратическая погрешность определения координат характерных точек границы части земельного участка, м
	X	Y		
1	2	3	4	5
1757	67570.1	121419.75	данные отсутствуют	данные отсутствуют
1757	67570.1	121419.75	данные отсутствуют	данные отсутствуют
1758	67569.01	121435.92	данные отсутствуют	данные отсутствуют
1758	67569.01	121435.92	данные отсутствуют	данные отсутствуют
1758	67569.01	121435.92	данные отсутствуют	данные отсутствуют
1759	67567.76	121435.87	данные отсутствуют	данные отсутствуют
1759	67567.76	121435.87	данные отсутствуют	данные отсутствуют
1759	67567.76	121435.87	данные отсутствуют	данные отсутствуют
1760	67566.52	121435.97	данные отсутствуют	данные отсутствуют
1760	67566.52	121435.97	данные отсутствуют	данные отсутствуют
1760	67566.52	121435.97	данные отсутствуют	данные отсутствуют
1761	67565.3	121436.21	данные отсутствуют	данные отсутствуют
1761	67565.3	121436.21	данные отсутствуют	данные отсутствуют
1761	67565.3	121436.21	данные отсутствуют	данные отсутствуют
1762	67564.11	121436.59	данные отсутствуют	данные отсутствуют
1762	67564.11	121436.59	данные отсутствуют	данные отсутствуют
1762	67564.11	121436.59	данные отсутствуют	данные отсутствуют

Государственный регистратор	ФГИС ЕГРН
полное наименование должности	подпись
	инициалы, фамилия

М.П.

Выписка из Единого государственного реестра недвижимости об объекте недвижимости  
**Сведения о частях земельного участка**

<b>Земельный участок</b>	
(вид объекта недвижимости)	
Лист № <u>4.2</u> Раздела <u>4.2</u>	Всего листов раздела <u>4.2</u> : _____
Всего листов выписки: _____	
<b>24.06.2021 № 99/2021/400650064</b>	
Кадастровый номер: <b>78:42:0016202:7</b>	

Номер точки	Координаты, м		Описание закрепления на местности	Средняя квадратическая погрешность определения координат характерных точек границы части земельного участка, м
	X	Y		
1	2	3	4	5
1763	67562.98	121437.1	данные отсутствуют	данные отсутствуют
1763	67562.98	121437.1	данные отсутствуют	данные отсутствуют
1763	67562.98	121437.1	данные отсутствуют	данные отсутствуют
1764	67561.91	121437.75	данные отсутствуют	данные отсутствуют
1764	67561.91	121437.75	данные отсутствуют	данные отсутствуют
1764	67561.91	121437.75	данные отсутствуют	данные отсутствуют
1765	67560.92	121438.51	данные отсутствуют	данные отсутствуют
1765	67560.92	121438.51	данные отсутствуют	данные отсутствуют
1765	67560.92	121438.51	данные отсутствуют	данные отсутствуют
1766	67560.03	121439.38	данные отсутствуют	данные отсутствуют
1766	67560.03	121439.38	данные отсутствуют	данные отсутствуют
1766	67560.03	121439.38	данные отсутствуют	данные отсутствуют
1767	67559.24	121440.34	данные отсутствуют	данные отсутствуют
1767	67559.24	121440.34	данные отсутствуют	данные отсутствуют
1767	67559.24	121440.34	данные отсутствуют	данные отсутствуют
1768	67558.58	121441.4	данные отсутствуют	данные отсутствуют
1768	67558.58	121441.4	данные отсутствуют	данные отсутствуют

Государственный регистратор	ФГИС ЕГРН
полное наименование должности	подпись
	инициалы, фамилия

М.П.

Выписка из Единого государственного реестра недвижимости об объекте недвижимости  
**Сведения о частях земельного участка**

<b>Земельный участок</b>	
(вид объекта недвижимости)	
Лист № <u>    </u> Раздела <u>4.2</u>	Всего листов раздела <u>4.2</u> : <u>    </u>
Всего листов выписки: <u>    </u>	
<b>24.06.2021 № 99/2021/400650064</b>	
Кадастровый номер: <b>78:42:0016202:7</b>	

Номер точки	Координаты, м		Описание закрепления на местности	Средняя квадратическая погрешность определения координат характерных точек границы части земельного участка, м
	X	Y		
1	2	3	4	5
1768	67558.58	121441.4	данные отсутствуют	данные отсутствуют
1768	67558.58	121441.4	данные отсутствуют	данные отсутствуют
1768	67558.58	121441.4	данные отсутствуют	данные отсутствуют
1769	67553.96	121464.8	данные отсутствуют	данные отсутствуют
1769	67553.96	121464.8	данные отсутствуют	данные отсутствуют
1769	67553.96	121464.8	данные отсутствуют	данные отсутствуют
1770	67572.65	121553.37	данные отсутствуют	данные отсутствуют
1770	67572.65	121553.37	данные отсутствуют	данные отсутствуют
1770	67572.65	121553.37	данные отсутствуют	данные отсутствуют
1771	67593.95	121582.15	данные отсутствуют	данные отсутствуют
1771	67593.95	121582.15	данные отсутствуют	данные отсутствуют
1771	67593.95	121582.15	данные отсутствуют	данные отсутствуют
1771	67593.95	121582.15	данные отсутствуют	данные отсутствуют
1772	67602.25	121600.43	данные отсутствуют	данные отсутствуют
1772	67602.25	121600.43	данные отсутствуют	данные отсутствуют
1772	67602.25	121600.43	данные отсутствуют	данные отсутствуют

Государственный регистратор	ФГИС ЕГРН
полное наименование должности	подпись
	инициалы, фамилия

М.П.

Выписка из Единого государственного реестра недвижимости об объекте недвижимости  
**Сведения о частях земельного участка**

<b>Земельный участок</b>	
Лист № <u>    </u> Раздела <u>4.2</u>	Всего листов раздела <u>4.2</u> : <u>    </u>
<b>24.06.2021 № 99/2021/400650064</b>	Всего листов выписки: <u>    </u>
Кадастровый номер:	<b>78:42:0016202:7</b>

(вид объекта недвижимости)

Номер точки	Координаты, м		Описание закрепления на местности	Средняя квадратическая погрешность определения координат характерных точек границы части земельного участка, м
	X	Y		
1	2	3	4	5
1772	67602.25	121600.43	данные отсутствуют	данные отсутствуют
1772	67602.25	121600.43	данные отсутствуют	данные отсутствуют
1773	67618.99	121636.25	данные отсутствуют	данные отсутствуют
1773	67618.99	121636.25	данные отсутствуют	данные отсутствуют
1773	67618.99	121636.25	данные отсутствуют	данные отсутствуют
1773	67618.99	121636.25	данные отсутствуют	данные отсутствуют
1773	67618.99	121636.25	данные отсутствуют	данные отсутствуют
1774	67640.38	121687.54	данные отсутствуют	данные отсутствуют
1774	67640.38	121687.54	данные отсутствуют	данные отсутствуют
1774	67640.38	121687.54	данные отсутствуют	данные отсутствуют
1774	67640.38	121687.54	данные отсутствуют	данные отсутствуют
1774	67640.38	121687.54	данные отсутствуют	данные отсутствуют
1774	67640.38	121687.54	данные отсутствуют	данные отсутствуют
1774	67640.38	121687.54	данные отсутствуют	данные отсутствуют
1774	67640.38	121687.54	данные отсутствуют	данные отсутствуют
1775	67642.78	121690.23	данные отсутствуют	данные отсутствуют
1775	67642.78	121690.23	данные отсутствуют	данные отсутствуют
1775	67642.78	121690.23	данные отсутствуют	данные отсутствуют

Государственный регистратор	ФГИС ЕГРН
полное наименование должности	инициалы, фамилия
	подпись
	М.П.

Выписка из Единого государственного реестра недвижимости об объекте недвижимости  
**Сведения о частях земельного участка**

<b>Земельный участок</b>	
(вид объекта недвижимости)	
Лист № <u>    </u> Раздела <u>4.2</u>	Всего листов раздела <u>4.2</u> : <u>    </u>
Всего листов выписки: <u>    </u>	
<b>24.06.2021 № 99/2021/400650064</b>	
Кадастровый номер: <b>78:42:0016202:7</b>	

Номер точки	Координаты, м		Описание закрепления на местности	Средняя квадратическая погрешность определения координат характерных точек границы части земельного участка, м
	X	Y		
1	2	3	4	5
1775	67642.78	121690.23	данные отсутствуют	данные отсутствуют
1775	67642.78	121690.23	данные отсутствуют	данные отсутствуют
1775	67642.78	121690.23	данные отсутствуют	данные отсутствуют
1775	67642.78	121690.23	данные отсутствуют	данные отсутствуют
1776	67643.63	121691.3	данные отсутствуют	данные отсутствуют
1776	67643.63	121691.3	данные отсутствуют	данные отсутствуют
1776	67643.63	121691.3	данные отсутствуют	данные отсутствуют
1776	67643.63	121691.3	данные отсутствуют	данные отсутствуют
1776	67643.63	121691.3	данные отсутствуют	данные отсутствуют
1776	67643.63	121691.3	данные отсутствуют	данные отсутствуют
1776	67643.63	121691.3	данные отсутствуют	данные отсутствуют
1777	67644.36	121692.46	данные отсутствуют	данные отсутствуют
1777	67644.36	121692.46	данные отсутствуют	данные отсутствуют
1777	67644.36	121692.46	данные отсутствуют	данные отсутствуют
1777	67644.36	121692.46	данные отсутствуют	данные отсутствуют
1777	67644.36	121692.46	данные отсутствуют	данные отсутствуют
1777	67644.36	121692.46	данные отсутствуют	данные отсутствуют

Государственный регистратор	ФГИС ЕГРН
полное наименование должности	подпись
	инициалы, фамилия

М.П.

Выписка из Единого государственного реестра недвижимости об объекте недвижимости  
**Сведения о частях земельного участка**

<b>Земельный участок</b>	
Лист № <u>    </u> Раздела <u>4.2</u>	Всего листов раздела <u>4.2</u> : <u>    </u>
<b>24.06.2021 № 99/2021/400650064</b>	Всего листов выписки: <u>    </u>
Кадастровый номер:	<b>78:42:0016202:7</b>
(вид объекта недвижимости)	

Номер точки	Координаты, м		Описание закрепления на местности	Средняя квадратическая погрешность определения координат характерных точек границы части земельного участка, м
	X	Y		
1	2	3	4	5
1777	67644.36	121692.46	данные отсутствуют	данные отсутствуют
1778	67644.96	121693.69	данные отсутствуют	данные отсутствуют
1778	67644.96	121693.69	данные отсутствуют	данные отсутствуют
1778	67644.96	121693.69	данные отсутствуют	данные отсутствуют
1778	67644.96	121693.69	данные отсутствуют	данные отсутствуют
1778	67644.96	121693.69	данные отсутствуют	данные отсутствуют
1778	67644.96	121693.69	данные отсутствуют	данные отсутствуют
1778	67644.96	121693.69	данные отсутствуют	данные отсутствуют
1779	67645.42	121694.98	данные отсутствуют	данные отсутствуют
1779	67645.42	121694.98	данные отсутствуют	данные отсутствуют
1779	67645.42	121694.98	данные отсутствуют	данные отсутствуют
1779	67645.42	121694.98	данные отсутствуют	данные отсутствуют
1779	67645.42	121694.98	данные отсутствуют	данные отсутствуют
1780	67645.74	121696.31	данные отсутствуют	данные отсутствуют
1780	67645.74	121696.31	данные отсутствуют	данные отсутствуют

Государственный регистратор	ФГИС ЕГРН
полное наименование должности	подпись
	инициалы, фамилия

М.П.

Выписка из Единого государственного реестра недвижимости об объекте недвижимости  
**Сведения о частях земельного участка**

<b>Земельный участок</b>	
(вид объекта недвижимости)	
Лист № <u>    </u> Раздела <u>4.2</u>	Всего листов раздела <u>4.2</u> : <u>    </u>
Всего листов выписки: <u>    </u>	
<b>24.06.2021 № 99/2021/400650064</b>	
Кадастровый номер: <b>78:42:0016202:7</b>	

Номер точки	Координаты, м		Описание закрепления на местности	Средняя квадратическая погрешность определения координат характерных точек границы части земельного участка, м
	X	Y		
1	2	3	4	5
1780	67645.74	121696.31	данные отсутствуют	данные отсутствуют
1780	67645.74	121696.31	данные отсутствуют	данные отсутствуют
1780	67645.74	121696.31	данные отсутствуют	данные отсутствуют
1780	67645.74	121696.31	данные отсутствуют	данные отсутствуют
1780	67645.74	121696.31	данные отсутствуют	данные отсутствуют
1781	67645.92	121697.67	данные отсутствуют	данные отсутствуют
1781	67645.92	121697.67	данные отсутствуют	данные отсутствуют
1781	67645.92	121697.67	данные отсутствуют	данные отсутствуют
1781	67645.92	121697.67	данные отсутствуют	данные отсутствуют
1781	67645.92	121697.67	данные отсутствуют	данные отсутствуют
1781	67645.92	121697.67	данные отсутствуют	данные отсутствуют
1782	67645.95	121699.04	данные отсутствуют	данные отсутствуют
1782	67645.95	121699.04	данные отсутствуют	данные отсутствуют
1782	67645.95	121699.04	данные отсутствуют	данные отсутствуют
1782	67645.95	121699.04	данные отсутствуют	данные отсутствуют
1782	67645.95	121699.04	данные отсутствуют	данные отсутствуют

Государственный регистратор	ФГИС ЕГРН
полное наименование должности	инициалы, фамилия
	подпись
	М.П.

Выписка из Единого государственного реестра недвижимости об объекте недвижимости  
**Сведения о частях земельного участка**

<b>Земельный участок</b>	
(вид объекта недвижимости)	
Лист № <u>    </u> Раздела <u>4.2</u>	Всего листов раздела <u>4.2</u> : <u>    </u>
Всего листов выписки: <u>    </u>	
<b>24.06.2021 № 99/2021/400650064</b>	
Кадастровый номер: <b>78:42:0016202:7</b>	

Номер точки	Координаты, м		Описание закрепления на местности	Средняя квадратическая погрешность определения координат характерных точек границы части земельного участка, м
	X	Y		
1	2	3	4	5
1782	67645.95	121699.04	данные отсутствуют	данные отсутствуют
1782	67645.95	121699.04	данные отсутствуют	данные отсутствуют
1783	67645.83	121700.41	данные отсутствуют	данные отсутствуют
1783	67645.83	121700.41	данные отсутствуют	данные отсутствуют
1783	67645.83	121700.41	данные отсутствуют	данные отсутствуют
1783	67645.83	121700.41	данные отсутствуют	данные отсутствуют
1783	67645.83	121700.41	данные отсутствуют	данные отсутствуют
1783	67645.83	121700.41	данные отсутствуют	данные отсутствуют
1783	67645.83	121700.41	данные отсутствуют	данные отсутствуют
1784	67645.56	121701.75	данные отсутствуют	данные отсутствуют
1784	67645.56	121701.75	данные отсутствуют	данные отсутствуют
1784	67645.56	121701.75	данные отсутствуют	данные отсутствуют
1784	67645.56	121701.75	данные отсутствуют	данные отсутствуют
1784	67645.56	121701.75	данные отсутствуют	данные отсутствуют
1784	67645.56	121701.75	данные отсутствуют	данные отсутствуют
1785	67645.15	121703.06	данные отсутствуют	данные отсутствуют

Государственный регистратор	ФГИС ЕГРН
полное наименование должности	подпись
	инициалы, фамилия

М.П.



Выписка из Единого государственного реестра недвижимости об объекте недвижимости  
**Сведения о частях земельного участка**

<b>Земельный участок</b>	
(вид объекта недвижимости)	
Лист № <u>   </u> Раздела <u>4.2</u>	Всего листов раздела <u>4.2</u> : <u>   </u>
Всего листов выписки: <u>   </u>	
<b>24.06.2021 № 99/2021/400650064</b>	
Кадастровый номер: <b>78:42:0016202:7</b>	

Номер точки	Координаты, м		Описание закрепления на местности	Средняя квадратическая погрешность определения координат характерных точек границы части земельного участка, м
	X	Y		
1	2	3	4	5
1785	67645.15	121703.06	данные отсутствуют	данные отсутствуют
1785	67645.15	121703.06	данные отсутствуют	данные отсутствуют
1785	67645.15	121703.06	данные отсутствуют	данные отсутствуют
1785	67645.15	121703.06	данные отсутствуют	данные отсутствуют
1785	67645.15	121703.06	данные отсутствуют	данные отсутствуют
1785	67645.15	121703.06	данные отсутствуют	данные отсутствуют
1786	67644.6	121704.31	данные отсутствуют	данные отсутствуют
1786	67644.6	121704.31	данные отсутствуют	данные отсутствуют
1786	67644.6	121704.31	данные отсутствуют	данные отсутствуют
1786	67644.6	121704.31	данные отсутствуют	данные отсутствуют
1786	67644.6	121704.31	данные отсутствуют	данные отсутствуют
1786	67644.6	121704.31	данные отсутствуют	данные отсутствуют
1786	67644.6	121704.31	данные отсутствуют	данные отсутствуют
1787	67643.92	121705.5	данные отсутствуют	данные отсутствуют
1787	67643.92	121705.5	данные отсутствуют	данные отсутствуют
1787	67643.92	121705.5	данные отсутствуют	данные отсутствуют
1787	67643.92	121705.5	данные отсутствуют	данные отсутствуют

Государственный регистратор	ФГИС ЕГРН
полное наименование должности	подпись
	инициалы, фамилия

М.П.

Выписка из Единого государственного реестра недвижимости об объекте недвижимости  
**Сведения о частях земельного участка**

<b>Земельный участок</b>	
(вид объекта недвижимости)	
Лист № <u>    </u> Раздела <u>4.2</u>	Всего листов раздела <u>4.2</u> : <u>    </u>
Всего листов выписки: <u>    </u>	
<b>24.06.2021 № 99/2021/400650064</b>	
Кадастровый номер: <b>78:42:0016202:7</b>	

Номер точки	Координаты, м		Описание закрепления на местности	Средняя квадратическая погрешность определения координат характерных точек границы части земельного участка, м
	X	Y		
1	2	3	4	5
1787	67643.92	121705.5	данные отсутствуют	данные отсутствуют
1787	67643.92	121705.5	данные отсутствуют	данные отсутствуют
1787	67643.92	121705.5	данные отсутствуют	данные отсутствуют
1788	67643.11	121706.61	данные отсутствуют	данные отсутствуют
1788	67643.11	121706.61	данные отсутствуют	данные отсутствуют
1788	67643.11	121706.61	данные отсутствуют	данные отсутствуют
1788	67643.11	121706.61	данные отсутствуют	данные отсутствуют
1788	67643.11	121706.61	данные отсутствуют	данные отсутствуют
1788	67643.11	121706.61	данные отсутствуют	данные отсутствуют
1788	67643.11	121706.61	данные отсутствуют	данные отсутствуют
1789	67642.19	121707.62	данные отсутствуют	данные отсутствуют
1789	67642.19	121707.62	данные отсутствуют	данные отсутствуют
1789	67642.19	121707.62	данные отсутствуют	данные отсутствуют
1789	67642.19	121707.62	данные отсутствуют	данные отсутствуют
1789	67642.19	121707.62	данные отсутствуют	данные отсутствуют
1789	67642.19	121707.62	данные отсутствуют	данные отсутствуют

Государственный регистратор	ФГИС ЕГРН
полное наименование должности	подпись
	инициалы, фамилия

М.П.

Выписка из Единого государственного реестра недвижимости об объекте недвижимости  
**Сведения о частях земельного участка**

<b>Земельный участок</b>	
(вид объекта недвижимости)	
Лист № <u>    </u> Раздела <u>4.2</u>	Всего листов раздела <u>4.2</u> : <u>    </u>
Всего листов выписки: <u>    </u>	
<b>24.06.2021 № 99/2021/400650064</b>	
Кадастровый номер: <b>78:42:0016202:7</b>	

Номер точки	Координаты, м		Описание закрепления на местности	Средняя квадратическая погрешность определения координат характерных точек границы части земельного участка, м
	X	Y		
1	2	3	4	5
1790	67641.17	121708.53	данные отсутствуют	данные отсутствуют
1790	67641.17	121708.53	данные отсутствуют	данные отсутствуют
1790	67641.17	121708.53	данные отсутствуют	данные отсутствуют
1790	67641.17	121708.53	данные отсутствуют	данные отсутствуют
1790	67641.17	121708.53	данные отсутствуют	данные отсутствуют
1790	67641.17	121708.53	данные отсутствуют	данные отсутствуют
1790	67641.17	121708.53	данные отсутствуют	данные отсутствуют
1791	67640.05	121709.32	данные отсутствуют	данные отсутствуют
1791	67640.05	121709.32	данные отсутствуют	данные отсутствуют
1791	67640.05	121709.32	данные отсутствуют	данные отсутствуют
1791	67640.05	121709.32	данные отсутствуют	данные отсутствуют
1791	67640.05	121709.32	данные отсутствуют	данные отсутствуют
1791	67640.05	121709.32	данные отсутствуют	данные отсутствуют
1791	67640.05	121709.32	данные отсутствуют	данные отсутствуют
1791	67640.05	121709.32	данные отсутствуют	данные отсутствуют
1792	67638.85	121709.99	данные отсутствуют	данные отсутствуют
1792	67638.85	121709.99	данные отсутствуют	данные отсутствуют
1792	67638.85	121709.99	данные отсутствуют	данные отсутствуют

Государственный регистратор	ФГИС ЕГРН
полное наименование должности	подпись
	инициалы, фамилия

М.П.

Выписка из Единого государственного реестра недвижимости об объекте недвижимости  
**Сведения о частях земельного участка**

<b>Земельный участок</b>	
(вид объекта недвижимости)	
Лист № <u>    </u> Раздела <u>4.2</u>	Всего листов раздела <u>4.2</u> : <u>    </u>
Всего листов выписки: <u>    </u>	
<b>24.06.2021 № 99/2021/400650064</b>	
Кадастровый номер: <b>78:42:0016202:7</b>	

Номер точки	Координаты, м		Описание закрепления на местности	Средняя квадратическая погрешность определения координат характерных точек границы части земельного участка, м
	X	Y		
1	2	3	4	5
1792	67638.85	121709.99	данные отсутствуют	данные отсутствуют
1792	67638.85	121709.99	данные отсутствуют	данные отсутствуют
1793	67637.59	121710.53	данные отсутствуют	данные отсутствуют
1793	67637.59	121710.53	данные отсутствуют	данные отсутствуют
1793	67637.59	121710.53	данные отсутствуют	данные отсутствуют
1793	67637.59	121710.53	данные отсутствуют	данные отсутствуют
1793	67637.59	121710.53	данные отсутствуют	данные отсутствуют
1794	67636.28	121710.92	данные отсутствуют	данные отсутствуют
1794	67636.28	121710.92	данные отсутствуют	данные отсутствуют
1794	67636.28	121710.92	данные отсутствуют	данные отсутствуют
1794	67636.28	121710.92	данные отсутствуют	данные отсутствуют
1794	67636.28	121710.92	данные отсутствуют	данные отсутствуют
1795	67634.93	121711.17	данные отсутствуют	данные отсутствуют
1795	67634.93	121711.17	данные отсутствуют	данные отсутствуют
1795	67634.93	121711.17	данные отсутствуют	данные отсутствуют
1795	67634.93	121711.17	данные отсутствуют	данные отсутствуют
1795	67634.93	121711.17	данные отсутствуют	данные отсутствуют

Государственный регистратор	ФГИС ЕГРН
полное наименование должности	инициалы, фамилия
	подпись
	М.П.

Выписка из Единого государственного реестра недвижимости об объекте недвижимости  
**Сведения о частях земельного участка**

<b>Земельный участок</b>	
(вид объекта недвижимости)	
Лист № <u>    </u> Раздела <u>4.2</u>	Всего листов раздела <u>4.2</u> : <u>    </u>
Всего листов выписки: <u>    </u>	
<b>24.06.2021 № 99/2021/400650064</b>	
Кадастровый номер: <b>78:42:0016202:7</b>	

Номер точки	Координаты, м		Описание закрепления на местности	Средняя квадратическая погрешность определения координат характерных точек границы части земельного участка, м
	X	Y		
1	2	3	4	5
1796	67633.57	121711.28	данные отсутствуют	данные отсутствуют
1796	67633.57	121711.28	данные отсутствуют	данные отсутствуют
1796	67633.57	121711.28	данные отсутствуют	данные отсутствуют
1796	67633.57	121711.28	данные отсутствуют	данные отсутствуют
1796	67633.57	121711.28	данные отсутствуют	данные отсутствуют
1797	67631.42	121710.34	данные отсутствуют	данные отсутствуют
1797	67631.42	121710.34	данные отсутствуют	данные отсутствуют
1797	67631.42	121710.34	данные отсутствуют	данные отсутствуют
1798	67629.22	121709.54	данные отсутствуют	данные отсутствуют
1798	67629.22	121709.54	данные отсутствуют	данные отсутствуют
1798	67629.22	121709.54	данные отсутствуют	данные отсутствуют
1799	67626.97	121708.87	данные отсутствуют	данные отсутствуют
1799	67626.97	121708.87	данные отсутствуют	данные отсутствуют
1799	67626.97	121708.87	данные отсутствуют	данные отсутствуют
1800	67624.69	121708.34	данные отсутствуют	данные отсутствуют
1800	67624.69	121708.34	данные отсутствуют	данные отсутствуют
1800	67624.69	121708.34	данные отсутствуют	данные отсутствуют

Государственный регистратор	ФГИС ЕГРН
полное наименование должности	подпись
	инициалы, фамилия

М.П.

Выписка из Единого государственного реестра недвижимости об объекте недвижимости  
**Сведения о частях земельного участка**

<b>Земельный участок</b>	
(вид объекта недвижимости)	
Лист № <u>    </u> Раздела <u>4.2</u>	Всего листов раздела <u>4.2</u> : <u>    </u>
Всего листов выписки: <u>    </u>	
<b>24.06.2021 № 99/2021/400650064</b>	
Кадастровый номер: <b>78:42:0016202:7</b>	

Номер точки	Координаты, м		Описание закрепления на местности	Средняя квадратическая погрешность определения координат характерных точек границы части земельного участка, м
	X	Y		
1	2	3	4	5
1801	67622.38	121707.96	данные отсутствуют	данные отсутствуют
1801	67622.38	121707.96	данные отсутствуют	данные отсутствуют
1801	67622.38	121707.96	данные отсутствуют	данные отсутствуют
1802	67620.05	121707.71	данные отсутствуют	данные отсутствуют
1802	67620.05	121707.71	данные отсутствуют	данные отсутствуют
1802	67620.05	121707.71	данные отсутствуют	данные отсутствуют
1803	67617.72	121707.61	данные отсутствуют	данные отсутствуют
1803	67617.72	121707.61	данные отсутствуют	данные отсутствуют
1803	67617.72	121707.61	данные отсутствуют	данные отсутствуют
1804	67615.37	121707.65	данные отсутствуют	данные отсутствуют
1804	67615.37	121707.65	данные отсутствуют	данные отсутствуют
1804	67615.37	121707.65	данные отсутствуют	данные отсутствуют
1805	67613.04	121707.84	данные отсутствуют	данные отсутствуют
1805	67613.04	121707.84	данные отсутствуют	данные отсутствуют
1805	67613.04	121707.84	данные отсутствуют	данные отсутствуют
1806	67610.72	121708.16	данные отсутствуют	данные отсутствуют
1806	67610.72	121708.16	данные отсутствуют	данные отсутствуют

Государственный регистратор	ФГИС ЕГРН
полное наименование должности	подпись
	инициалы, фамилия

М.П.

Выписка из Единого государственного реестра недвижимости об объекте недвижимости  
**Сведения о частях земельного участка**

<b>Земельный участок</b>	
Лист № <u>    </u> Раздела <u>4.2</u>	Всего листов выписки: <u>    </u>
(вид объекта недвижимости)	
Всего листов раздела <u>4.2</u> : <u>    </u>	Всего разделов: <u>    </u>
<b>24.06.2021 № 99/2021/400650064</b>	
Кадастровый номер:	<b>78:42:0016202:7</b>

Номер точки	Координаты, м		Описание закрепления на местности	Средняя квадратическая погрешность определения координат характерных точек границы части земельного участка, м
	X	Y		
1	2	3	4	5
1806	67610.72	121708.16	данные отсутствуют	данные отсутствуют
1807	67608.43	121708.63	данные отсутствуют	данные отсутствуют
1807	67608.43	121708.63	данные отсутствуют	данные отсутствуют
1807	67608.43	121708.63	данные отсутствуют	данные отсутствуют
1807	67608.43	121708.63	данные отсутствуют	данные отсутствуют
1807	67608.43	121708.63	данные отсутствуют	данные отсутствуют
1808	67606.17	121709.24	данные отсутствуют	данные отсутствуют
1808	67606.17	121709.24	данные отсутствуют	данные отсутствуют
1808	67606.17	121709.24	данные отсутствуют	данные отсутствуют
1808	67606.17	121709.24	данные отсутствуют	данные отсутствуют
1808	67606.17	121709.24	данные отсутствуют	данные отсутствуют
1809	67603.95	121709.98	данные отсутствуют	данные отсутствуют
1809	67603.95	121709.98	данные отсутствуют	данные отсутствуют
1809	67603.95	121709.98	данные отсутствуют	данные отсутствуют
1809	67603.95	121709.98	данные отсутствуют	данные отсутствуют
1809	67603.95	121709.98	данные отсутствуют	данные отсутствуют
1810	67601.78	121710.86	данные отсутствуют	данные отсутствуют

Государственный регистратор	ФГИС ЕГРН
полное наименование должности	подпись
	инициалы, фамилия

М.П.

Выписка из Единого государственного реестра недвижимости об объекте недвижимости  
**Сведения о частях земельного участка**

<b>Земельный участок</b>	
(вид объекта недвижимости)	
Лист № <u>    </u> Раздела <u>4.2</u>	Всего листов раздела <u>4.2</u> : <u>    </u>
Всего листов выписки: <u>    </u>	
<b>24.06.2021 № 99/2021/400650064</b>	
Кадастровый номер: <b>78:42:0016202:7</b>	

Номер точки	Координаты, м		Описание закрепления на местности	Средняя квадратическая погрешность определения координат характерных точек границы части земельного участка, м
	X	Y		
1	2	3	4	5
1810	67601.78	121710.86	данные отсутствуют	данные отсутствуют
1810	67601.78	121710.86	данные отсутствуют	данные отсутствуют
1810	67601.78	121710.86	данные отсутствуют	данные отсутствуют
1810	67601.78	121710.86	данные отсутствуют	данные отсутствуют
1811	67599.66	121711.88	данные отсутствуют	данные отсутствуют
1811	67599.66	121711.88	данные отсутствуют	данные отсутствуют
1811	67599.66	121711.88	данные отсутствуют	данные отсутствуют
1811	67599.66	121711.88	данные отсутствуют	данные отсутствуют
1812	67597.62	121713.01	данные отсутствуют	данные отсутствуют
1812	67597.62	121713.01	данные отсутствуют	данные отсутствуют
1812	67597.62	121713.01	данные отсутствуют	данные отсутствуют
1812	67597.62	121713.01	данные отсутствуют	данные отсутствуют
1813	67595.65	121714.28	данные отсутствуют	данные отсутствуют
1813	67595.65	121714.28	данные отсутствуют	данные отсутствуют
1813	67595.65	121714.28	данные отсутствуют	данные отсутствуют

Государственный регистратор	ФГИС ЕГРН
полное наименование должности	подпись
	инициалы, фамилия

М.П.



Выписка из Единого государственного реестра недвижимости об объекте недвижимости  
**Сведения о частях земельного участка**

<b>Земельный участок</b>	
(вид объекта недвижимости)	
Лист № <u>    </u> Раздела <u>4.2</u>	Всего листов раздела <u>4.2</u> : <u>    </u>
Всего листов выписки: <u>    </u>	
<b>24.06.2021 № 99/2021/400650064</b>	
Кадастровый номер: <b>78:42:0016202:7</b>	

Номер точки	Координаты, м		Описание закрепления на местности	Средняя квадратическая погрешность определения координат характерных точек границы части земельного участка, м
	X	Y		
1	2	3	4	5
1813	67595.65	121714.28	данные отсутствуют	данные отсутствуют
1813	67595.65	121714.28	данные отсутствуют	данные отсутствуют
1814	67595.02	121714.38	данные отсутствуют	данные отсутствуют
1814	67595.02	121714.38	данные отсутствуют	данные отсутствуют
1814	67595.02	121714.38	данные отсутствуют	данные отсутствуют
1814	67595.02	121714.38	данные отсутствуют	данные отсутствуют
1814	67595.02	121714.38	данные отсутствуют	данные отсутствуют
1815	67594.42	121714.61	данные отсутствуют	данные отсутствуют
1815	67594.42	121714.61	данные отсутствуют	данные отсутствуют
1815	67594.42	121714.61	данные отсутствуют	данные отсутствуют
1815	67594.42	121714.61	данные отсутствуют	данные отсутствуют
1815	67594.42	121714.61	данные отсутствуют	данные отсутствуют
1816	67593.9	121714.97	данные отсутствуют	данные отсутствуют
1816	67593.9	121714.97	данные отсутствуют	данные отсутствуют
1816	67593.9	121714.97	данные отсутствуют	данные отсутствуют
1816	67593.9	121714.97	данные отсутствуют	данные отсутствуют

Государственный регистратор	ФГИС ЕГРН
полное наименование должности	подпись
	инициалы, фамилия

М.П.

Выписка из Единого государственного реестра недвижимости об объекте недвижимости  
**Сведения о частях земельного участка**

<b>Земельный участок</b>	
(вид объекта недвижимости)	
Лист № <u>    </u> Раздела <u>4.2</u>	Всего листов раздела <u>4.2</u> : <u>    </u>
Всего листов выписки: <u>    </u>	
<b>24.06.2021 № 99/2021/400650064</b>	
Кадастровый номер: <b>78:42:0016202:7</b>	

Номер точки	Координаты, м		Описание закрепления на местности	Средняя квадратическая погрешность определения координат характерных точек границы части земельного участка, м
	X	Y		
1	2	3	4	5
1817	67593.46	121715.44	данные отсутствуют	данные отсутствуют
1817	67593.46	121715.44	данные отсутствуют	данные отсутствуют
1817	67593.46	121715.44	данные отсутствуют	данные отсутствуют
1817	67593.46	121715.44	данные отсутствуют	данные отсутствуют
1817	67593.46	121715.44	данные отсутствуют	данные отсутствуют
1818	67593.14	121715.99	данные отсутствуют	данные отсутствуют
1818	67593.14	121715.99	данные отсутствуют	данные отсутствуют
1818	67593.14	121715.99	данные отсутствуют	данные отсутствуют
1818	67593.14	121715.99	данные отсутствуют	данные отсутствуют
1818	67593.14	121715.99	данные отсутствуют	данные отсутствуют
1819	67592.94	121716.59	данные отсутствуют	данные отсутствуют
1819	67592.94	121716.59	данные отсутствуют	данные отсутствуют
1819	67592.94	121716.59	данные отсутствуют	данные отсутствуют
1819	67592.94	121716.59	данные отсутствуют	данные отсутствуют
1820	67592.88	121717.23	данные отсутствуют	данные отсутствуют
1820	67592.88	121717.23	данные отсутствуют	данные отсутствуют

Государственный регистратор	ФГИС ЕГРН
полное наименование должности	подпись
	инициалы, фамилия

М.П.

Выписка из Единого государственного реестра недвижимости об объекте недвижимости  
**Сведения о частях земельного участка**

<b>Земельный участок</b>	
(вид объекта недвижимости)	
Лист № <u>    </u> Раздела <u>4.2</u>	Всего листов раздела <u>4.2</u> : <u>    </u>
Всего листов выписки: <u>    </u>	
<b>24.06.2021 № 99/2021/400650064</b>	
Кадастровый номер: <b>78:42:0016202:7</b>	

Номер точки	Координаты, м		Описание закрепления на местности	Средняя квадратическая погрешность определения координат характерных точек границы части земельного участка, м
	X	Y		
1	2	3	4	5
1820	67592.88	121717.23	данные отсутствуют	данные отсутствуют
1821	67592.96	121717.86	данные отсутствуют	данные отсутствуют
1821	67592.96	121717.86	данные отсутствуют	данные отсутствуют
1821	67592.96	121717.86	данные отсутствуют	данные отсутствуют
1822	67593.17	121718.46	данные отсутствуют	данные отсутствуют
1822	67593.17	121718.46	данные отсутствуют	данные отсутствуют
1822	67593.17	121718.46	данные отсутствуют	данные отсутствуют
1823	67593.51	121719	данные отсутствуют	данные отсутствуют
1823	67593.51	121719	данные отсутствуют	данные отсутствуют
1823	67593.51	121719	данные отсутствуют	данные отсутствуют
1824	67593.96	121719.45	данные отсутствуют	данные отсутствуют
1824	67593.96	121719.45	данные отсутствуют	данные отсутствуют
1824	67593.96	121719.45	данные отсутствуют	данные отсутствуют
1825	67594.5	121719.8	данные отсутствуют	данные отсутствуют
1825	67594.5	121719.8	данные отсутствуют	данные отсутствуют
1825	67594.5	121719.8	данные отсутствуют	данные отсутствуют
1826	67595.09	121720.02	данные отсутствуют	данные отсутствуют

Государственный регистратор	ФГИС ЕГРН
полное наименование должности	подпись
	инициалы, фамилия

М.П.

Выписка из Единого государственного реестра недвижимости об объекте недвижимости  
**Сведения о частях земельного участка**

<b>Земельный участок</b>	
Лист № <u>    </u> Раздела <u>4.2</u>	Всего листов раздела <u>4.2</u> : <u>    </u>
<b>24.06.2021 № 99/2021/400650064</b>	Всего листов выписки: <u>    </u>
Кадастровый номер:	<b>78:42:0016202:7</b>
(вид объекта недвижимости)	

Номер точки	Координаты, м		Описание закрепления на местности	Средняя квадратическая погрешность определения координат характерных точек границы части земельного участка, м
	X	Y		
1	2	3	4	5
1826	67595.09	121720.02	данные отсутствуют	данные отсутствуют
1826	67595.09	121720.02	данные отсутствуют	данные отсутствуют
1827	67595.73	121720.11	данные отсутствуют	данные отсутствуют
1827	67595.73	121720.11	данные отсутствуют	данные отсутствуют
1827	67595.73	121720.11	данные отсутствуют	данные отсутствуют
1828	67599.54	121719.63	данные отсутствуют	данные отсутствуют
1828	67599.54	121719.63	данные отсутствуют	данные отсутствуют
1828	67599.54	121719.63	данные отсутствуют	данные отсутствуют
1829	67601.48	121718.56	данные отсутствуют	данные отсутствуют
1829	67601.48	121718.56	данные отсутствуют	данные отсутствуют
1829	67601.48	121718.56	данные отсутствуют	данные отсутствуют
1830	67603.5	121717.63	данные отсутствуют	данные отсутствуют
1830	67603.5	121717.63	данные отсутствуют	данные отсутствуют
1830	67603.5	121717.63	данные отсутствуют	данные отсутствуют
1831	67605.57	121716.84	данные отсутствуют	данные отсутствуют
1831	67605.57	121716.84	данные отсутствуют	данные отсутствуют
1831	67605.57	121716.84	данные отсутствуют	данные отсутствуют

Государственный регистратор	ФГИС ЕГРН
полное наименование должности	подпись
	инициалы, фамилия

М.П.

Выписка из Единого государственного реестра недвижимости об объекте недвижимости  
**Сведения о частях земельного участка**

<b>Земельный участок</b>	
(вид объекта недвижимости)	
Лист № <u>    </u> Раздела <u>4.2</u>	Всего листов раздела <u>4.2</u> : <u>    </u>
Всего листов выписки: <u>    </u>	
<b>24.06.2021 № 99/2021/400650064</b>	
Кадастровый номер: <b>78:42:0016202:7</b>	

Номер точки	Координаты, м		Описание закрепления на местности	Средняя квадратическая погрешность определения координат характерных точек границы части земельного участка, м
	X	Y		
1	2	3	4	5
1832	67607.7	121716.2	данные отсутствуют	данные отсутствуют
1832	67607.7	121716.2	данные отсутствуют	данные отсутствуют
1832	67607.7	121716.2	данные отсутствуют	данные отсутствуют
1833	67609.86	121715.69	данные отсутствуют	данные отсутствуют
1833	67609.86	121715.69	данные отсутствуют	данные отсутствуют
1833	67609.86	121715.69	данные отсутствуют	данные отсутствуют
1834	67612.05	121715.34	данные отсутствуют	данные отсутствуют
1834	67612.05	121715.34	данные отсутствуют	данные отсутствуют
1834	67612.05	121715.34	данные отсутствуют	данные отсутствуют
1835	67614.26	121715.13	данные отсутствуют	данные отсутствуют
1835	67614.26	121715.13	данные отсутствуют	данные отсутствуют
1835	67614.26	121715.13	данные отсутствуют	данные отсутствуют
1836	67616.48	121715.07	данные отсутствуют	данные отсутствуют
1836	67616.48	121715.07	данные отсутствуют	данные отсутствуют
1836	67616.48	121715.07	данные отсутствуют	данные отсутствуют
1837	67618.69	121715.16	данные отсутствуют	данные отсутствуют
1837	67618.69	121715.16	данные отсутствуют	данные отсутствуют

Государственный регистратор	ФГИС ЕГРН
полное наименование должности	инициалы, фамилия
	подпись
	М.П.

Выписка из Единого государственного реестра недвижимости об объекте недвижимости  
**Сведения о частях земельного участка**

<b>Земельный участок</b>	
(вид объекта недвижимости)	
Лист № <u>    </u> Раздела <u>4.2</u>	Всего листов раздела <u>4.2</u> : <u>    </u>
Всего листов выписки: <u>    </u>	
<b>24.06.2021 № 99/2021/400650064</b>	
Кадастровый номер: <b>78:42:0016202:7</b>	

Номер точки	Координаты, м		Описание закрепления на местности	Средняя квадратическая погрешность определения координат характерных точек границы части земельного участка, м
	X	Y		
1	2	3	4	5
1837	67618.69	121715.16	данные отсутствуют	данные отсутствуют
1838	67620.9	121715.4	данные отсутствуют	данные отсутствуют
1838	67620.9	121715.4	данные отсутствуют	данные отсутствуют
1838	67620.9	121715.4	данные отсутствуют	данные отсутствуют
1839	67623.09	121715.79	данные отсутствуют	данные отсутствуют
1839	67623.09	121715.79	данные отсутствуют	данные отсутствуют
1839	67623.09	121715.79	данные отсутствуют	данные отсутствуют
1840	67625.24	121716.32	данные отсутствуют	данные отсутствуют
1840	67625.24	121716.32	данные отсутствуют	данные отсутствуют
1840	67625.24	121716.32	данные отсутствуют	данные отсутствуют
1841	67627.35	121717	данные отсутствуют	данные отсутствуют
1841	67627.35	121717	данные отсутствуют	данные отсутствуют
1841	67627.35	121717	данные отсутствуют	данные отсутствуют
1842	67629.42	121717.82	данные отсутствуют	данные отсутствуют
1842	67629.42	121717.82	данные отсутствуют	данные отсутствуют
1842	67629.42	121717.82	данные отсутствуют	данные отсутствуют
1843	67631.42	121718.78	данные отсутствуют	данные отсутствуют

Государственный регистратор	ФГИС ЕГРН
полное наименование должности	инициалы, фамилия
	подпись
	М.П.

Выписка из Единого государственного реестра недвижимости об объекте недвижимости  
**Сведения о частях земельного участка**

<b>Земельный участок</b>	
(вид объекта недвижимости)	
Лист № <u>    </u> Раздела <u>4.2</u>	Всего листов раздела <u>4.2</u> : <u>    </u>
Всего листов выписки: <u>    </u>	
<b>24.06.2021 № 99/2021/400650064</b>	
Кадастровый номер: <b>78:42:0016202:7</b>	

Номер точки	Координаты, м		Описание закрепления на местности	Средняя квадратическая погрешность определения координат характерных точек границы части земельного участка, м
	X	Y		
1	2	3	4	5
1843	67631.42	121718.78	данные отсутствуют	данные отсутствуют
1843	67631.42	121718.78	данные отсутствуют	данные отсутствуют
1844	67633.35	121719.87	данные отсутствуют	данные отсутствуют
1844	67633.35	121719.87	данные отсутствуют	данные отсутствуют
1844	67633.35	121719.87	данные отсутствуют	данные отсутствуют
1845	67635.21	121721.08	данные отсутствуют	данные отсутствуют
1845	67635.21	121721.08	данные отсутствуют	данные отсутствуют
1845	67635.21	121721.08	данные отсутствуют	данные отсутствуют
1846	67636.98	121722.42	данные отсутствуют	данные отсутствуют
1846	67636.98	121722.42	данные отсутствуют	данные отсутствуют
1846	67636.98	121722.42	данные отсутствуют	данные отсутствуют
1847	67638.65	121723.88	данные отсутствуют	данные отсутствуют
1847	67638.65	121723.88	данные отсутствуют	данные отсутствуют
1847	67638.65	121723.88	данные отсутствуют	данные отсутствуют
1848	67640.23	121725.44	данные отсутствуют	данные отсутствуют
1848	67640.23	121725.44	данные отсутствуют	данные отсутствуют
1848	67640.23	121725.44	данные отсутствуют	данные отсутствуют

Государственный регистратор	ФГИС ЕГРН
полное наименование должности	подпись
	инициалы, фамилия

М.П.

Выписка из Единого государственного реестра недвижимости об объекте недвижимости  
**Сведения о частях земельного участка**

<b>Земельный участок</b>	
Лист № <u>    </u> Раздела <u>4.2</u>	Всего листов выписки: <u>    </u>
(вид объекта недвижимости)	
Всего листов раздела <u>4.2</u> : <u>    </u>	Всего разделов: <u>    </u>
<b>24.06.2021 № 99/2021/400650064</b>	
Кадастровый номер: <b>78:42:0016202:7</b>	

Номер точки	Координаты, м		Описание закрепления на местности	Средняя квадратическая погрешность определения координат характерных точек границы части земельного участка, м
	X	Y		
1	2	3	4	5
1849	67641.69	121727.11	данные отсутствуют	данные отсутствуют
1849	67641.69	121727.11	данные отсутствуют	данные отсутствуют
1849	67641.69	121727.11	данные отсутствуют	данные отсутствуют
1850	67643.04	121728.88	данные отсутствуют	данные отсутствуют
1850	67643.04	121728.88	данные отсутствуют	данные отсутствуют
1850	67643.04	121728.88	данные отсутствуют	данные отсутствуют
1851	67644.27	121730.73	данные отсутствуют	данные отсутствуют
1851	67644.27	121730.73	данные отсутствуют	данные отсутствуют
1851	67644.27	121730.73	данные отсутствуют	данные отсутствуют
1851	67644.27	121730.73	данные отсутствуют	данные отсутствуют
1851	67644.27	121730.73	данные отсутствуют	данные отсутствуют
1852	67664.04	121746.61	данные отсутствуют	данные отсутствуют
1852	67664.04	121746.61	данные отсутствуют	данные отсутствуют
1852	67664.04	121746.61	данные отсутствуют	данные отсутствуют
1853	67664.92	121749.01	данные отсутствуют	данные отсутствуют
1853	67664.92	121749.01	данные отсутствуют	данные отсутствуют
1853	67664.92	121749.01	данные отсутствуют	данные отсутствуют

Государственный регистратор	ФГИС ЕГРН
полное наименование должности	подпись
	инициалы, фамилия

М.П.



Выписка из Единого государственного реестра недвижимости об объекте недвижимости  
**Сведения о частях земельного участка**

<b>Земельный участок</b>	
(вид объекта недвижимости)	
Лист № <u>    </u> Раздела <u>4.2</u>	Всего листов раздела <u>4.2</u> : <u>    </u>
Всего листов раздела <u>4.2</u> : <u>    </u>	Всего листов выписки: <u>    </u>
<b>24.06.2021 № 99/2021/400650064</b>	
Кадастровый номер: <b>78:42:0016202:7</b>	

Номер точки	Координаты, м		Описание закрепления на местности	Средняя квадратическая погрешность определения координат характерных точек границы части земельного участка, м
	X	Y		
1	2	3	4	5
1854	67665.94	121751.35	данные отсутствуют	данные отсутствуют
1854	67665.94	121751.35	данные отсутствуют	данные отсутствуют
1854	67665.94	121751.35	данные отсутствуют	данные отсутствуют
1855	67667.09	121753.63	данные отсутствуют	данные отсутствуют
1855	67667.09	121753.63	данные отсутствуют	данные отсутствуют
1855	67667.09	121753.63	данные отсутствуют	данные отсутствуют
1856	67668.37	121755.84	данные отсутствуют	данные отсутствуют
1856	67668.37	121755.84	данные отсутствуют	данные отсутствуют
1856	67668.37	121755.84	данные отсутствуют	данные отсутствуют
1857	67669.78	121757.98	данные отсутствуют	данные отсутствуют
1857	67669.78	121757.98	данные отсутствуют	данные отсутствуют
1857	67669.78	121757.98	данные отсутствуют	данные отсутствуют
1858	67671.32	121760.02	данные отсутствуют	данные отсутствуют
1858	67671.32	121760.02	данные отсутствуют	данные отсутствуют
1858	67671.32	121760.02	данные отсутствуют	данные отсутствуют
1859	67672.97	121761.98	данные отсутствуют	данные отсутствуют
1859	67672.97	121761.98	данные отсутствуют	данные отсутствуют

Государственный регистратор	ФГИС ЕГРН
полное наименование должности	подпись
	инициалы, фамилия

М.П.

Выписка из Единого государственного реестра недвижимости об объекте недвижимости  
**Сведения о частях земельного участка**

<b>Земельный участок</b>	
(вид объекта недвижимости)	
Лист № <u>    </u> Раздела <u>4.2</u>	Всего листов раздела <u>4.2</u> : <u>    </u>
Всего листов выписки: <u>    </u>	
<b>24.06.2021 № 99/2021/400650064</b>	
Кадастровый номер: <b>78:42:0016202:7</b>	

Номер точки	Координаты, м		Описание закрепления на местности	Средняя квадратическая погрешность определения координат характерных точек границы части земельного участка, м
	X	Y		
1	2	3	4	5
1859	67672.97	121761.98	данные отсутствуют	данные отсутствуют
1859	67672.97	121761.98	данные отсутствуют	данные отсутствуют
1859	67672.97	121761.98	данные отсутствуют	данные отсутствуют
1860	67674.73	121763.83	данные отсутствуют	данные отсутствуют
1860	67674.73	121763.83	данные отсутствуют	данные отсутствуют
1860	67674.73	121763.83	данные отсутствуют	данные отсутствуют
1860	67674.73	121763.83	данные отсутствуют	данные отсутствуют
1860	67674.73	121763.83	данные отсутствуют	данные отсутствуют
1861	67676.59	121765.58	данные отсутствуют	данные отсутствуют
1861	67676.59	121765.58	данные отсутствуют	данные отсутствуют
1861	67676.59	121765.58	данные отсутствуют	данные отсутствуют
1861	67676.59	121765.58	данные отсутствуют	данные отсутствуют
1861	67676.59	121765.58	данные отсутствуют	данные отсутствуют
1862	67678.55	121767.22	данные отсутствуют	данные отсутствуют
1862	67678.55	121767.22	данные отсутствуют	данные отсутствуют
1862	67678.55	121767.22	данные отсутствуют	данные отсутствуют
1862	67678.55	121767.22	данные отсутствуют	данные отсутствуют

Государственный регистратор		ФГИС ЕГРН	
полное наименование должности		инициалы, фамилия	
		подпись	
		М.П.	

Выписка из Единого государственного реестра недвижимости об объекте недвижимости  
**Сведения о частях земельного участка**

<b>Земельный участок</b>	
(вид объекта недвижимости)	
Лист № <u>    </u> Раздела <u>4.2</u>	Всего листов раздела <u>4.2</u> : <u>    </u>
Всего листов выписки: <u>    </u>	
<b>24.06.2021 № 99/2021/400650064</b>	
Кадастровый номер: <b>78:42:0016202:7</b>	

Номер точки	Координаты, м		Описание закрепления на местности	Средняя квадратическая погрешность определения координат характерных точек границы части земельного участка, м
	X	Y		
1	2	3	4	5
1862	67678.55	121767.22	данные отсутствуют	данные отсутствуют
1863	67680.61	121768.74	данные отсутствуют	данные отсутствуют
1863	67680.61	121768.74	данные отсутствуют	данные отсутствуют
1863	67680.61	121768.74	данные отсутствуют	данные отсутствуют
1863	67680.61	121768.74	данные отсутствуют	данные отсутствуют
1863	67680.61	121768.74	данные отсутствуют	данные отсутствуют
1864	67682.75	121770.14	данные отсутствуют	данные отсутствуют
1864	67682.75	121770.14	данные отсутствуют	данные отсутствуют
1864	67682.75	121770.14	данные отсутствуют	данные отсутствуют
1864	67682.75	121770.14	данные отсутствуют	данные отсутствуют
1864	67682.75	121770.14	данные отсутствуют	данные отсутствуют
1865	67684.97	121771.41	данные отсутствуют	данные отсутствуют
1865	67684.97	121771.41	данные отсутствуют	данные отсутствуют
1865	67684.97	121771.41	данные отсутствуют	данные отсутствуют
1865	67684.97	121771.41	данные отсутствуют	данные отсутствуют
1865	67684.97	121771.41	данные отсутствуют	данные отсутствуют
1866	67687.26	121772.55	данные отсутствуют	данные отсутствуют

Государственный регистратор		ФГИС ЕГРН	
полное наименование должности		инициалы, фамилия	
		подпись	
		М.П.	

Выписка из Единого государственного реестра недвижимости об объекте недвижимости  
**Сведения о частях земельного участка**

<b>Земельный участок</b>	
(вид объекта недвижимости)	
Лист № <u>    </u> Раздела <u>4.2</u>	Всего листов раздела <u>4.2</u> : <u>    </u>
Всего листов выписки: <u>    </u>	
<b>24.06.2021 № 99/2021/400650064</b>	
Кадастровый номер: <b>78:42:0016202:7</b>	

Номер точки	Координаты, м		Описание закрепления на местности	Средняя квадратическая погрешность определения координат характерных точек границы части земельного участка, м
	X	Y		
1	2	3	4	5
1866	67687.26	121772.55	данные отсутствуют	данные отсутствуют
1866	67687.26	121772.55	данные отсутствуют	данные отсутствуют
1866	67687.26	121772.55	данные отсутствуют	данные отсутствуют
1866	67687.26	121772.55	данные отсутствуют	данные отсутствуют
1867	67689.61	121773.55	данные отсутствуют	данные отсутствуют
1867	67689.61	121773.55	данные отсутствуют	данные отсутствуют
1867	67689.61	121773.55	данные отсутствуют	данные отсутствуют
1867	67689.61	121773.55	данные отсутствуют	данные отсутствуют
1867	67689.61	121773.55	данные отсутствуют	данные отсутствуют
1868	67692.01	121774.42	данные отсутствуют	данные отсутствуют
1868	67692.01	121774.42	данные отсутствуют	данные отсутствуют
1868	67692.01	121774.42	данные отсутствуют	данные отсутствуют
1868	67692.01	121774.42	данные отсутствуют	данные отсутствуют
1869	67694.47	121775.15	данные отсутствуют	данные отсутствуют
1869	67694.47	121775.15	данные отсутствуют	данные отсутствуют
1869	67694.47	121775.15	данные отсутствуют	данные отсутствуют

Государственный регистратор	ФГИС ЕГРН
полное наименование должности	подпись
	инициалы, фамилия

М.П.

Выписка из Единого государственного реестра недвижимости об объекте недвижимости  
**Сведения о частях земельного участка**

<b>Земельный участок</b>	
(вид объекта недвижимости)	
Лист № <u>    </u> Раздела <u>4.2</u>	Всего листов раздела <u>4.2</u> : <u>    </u>
Всего листов выписки: <u>    </u>	
<b>24.06.2021 № 99/2021/400650064</b>	
Кадастровый номер: <b>78:42:0016202:7</b>	

Номер точки	Координаты, м		Описание закрепления на местности	Средняя квадратическая погрешность определения координат характерных точек границы части земельного участка, м
	X	Y		
1	2	3	4	5
1869	67694.47	121775.15	данные отсутствуют	данные отсутствуют
1869	67694.47	121775.15	данные отсутствуют	данные отсутствуют
1870	67696.96	121775.73	данные отсутствуют	данные отсутствуют
1870	67696.96	121775.73	данные отсутствуют	данные отсутствуют
1870	67696.96	121775.73	данные отсутствуют	данные отсутствуют
1870	67696.96	121775.73	данные отсутствуют	данные отсутствуют
1870	67696.96	121775.73	данные отсутствуют	данные отсутствуют
1871	67699.48	121776.17	данные отсутствуют	данные отсутствуют
1871	67699.48	121776.17	данные отсутствуют	данные отсутствуют
1871	67699.48	121776.17	данные отсутствуют	данные отсутствуют
1871	67699.48	121776.17	данные отсутствуют	данные отсутствуют
1872	67755.5	121811.85	данные отсутствуют	данные отсутствуют
1872	67755.5	121811.85	данные отсутствуют	данные отсутствуют
1872	67755.5	121811.85	данные отсутствуют	данные отсутствуют
1872	67755.5	121811.85	данные отсутствуют	данные отсутствуют
1872	67755.5	121811.85	данные отсутствуют	данные отсутствуют

Государственный регистратор		ФГИС ЕГРН	
полное наименование должности		подпись	
		инициалы, фамилия	

М.П.

Выписка из Единого государственного реестра недвижимости об объекте недвижимости  
**Сведения о частях земельного участка**

<b>Земельный участок</b>	
(вид объекта недвижимости)	
Лист № <u>    </u> Раздела <u>4.2</u>	Всего листов раздела <u>4.2</u> : <u>    </u>
Всего листов выписки: <u>    </u>	
<b>24.06.2021 № 99/2021/400650064</b>	
Кадастровый номер: <b>78:42:0016202:7</b>	

Номер точки	Координаты, м		Описание закрепления на местности	Средняя квадратическая погрешность определения координат характерных точек границы части земельного участка, м
	X	Y		
1	2	3	4	5
1873	67757.58	121814.27	данные отсутствуют	данные отсутствуют
1873	67757.58	121814.27	данные отсутствуют	данные отсутствуют
1873	67757.58	121814.27	данные отсутствуют	данные отсутствуют
1873	67757.58	121814.27	данные отсутствуют	данные отсутствуют
1873	67757.58	121814.27	данные отсутствуют	данные отсутствуют
1874	67759.77	121816.6	данные отсутствуют	данные отсутствуют
1874	67759.77	121816.6	данные отсутствуют	данные отсутствуют
1874	67759.77	121816.6	данные отсутствуют	данные отсутствуют
1874	67759.77	121816.6	данные отсутствуют	данные отсутствуют
1874	67759.77	121816.6	данные отсутствуют	данные отсутствуют
1875	67762.08	121818.82	данные отсутствуют	данные отсутствуют
1875	67762.08	121818.82	данные отсутствуют	данные отсутствуют
1875	67762.08	121818.82	данные отсутствуют	данные отсутствуют
1875	67762.08	121818.82	данные отсутствуют	данные отсутствуют
1876	67764.48	121820.92	данные отсутствуют	данные отсутствуют
1876	67764.48	121820.92	данные отсутствуют	данные отсутствуют

Государственный регистратор	ФГИС ЕГРН
полное наименование должности	подпись
	инициалы, фамилия

М.П.

Выписка из Единого государственного реестра недвижимости об объекте недвижимости  
**Сведения о частях земельного участка**

<b>Земельный участок</b>	
(вид объекта недвижимости)	
Лист № <u>4.2</u> Раздела <u>4.2</u>	Всего листов раздела <u>4.2</u> : _____
Всего листов раздела <u>4.2</u> : _____	Всего листов выписки: _____
<b>24.06.2021 № 99/2021/400650064</b>	
Кадастровый номер: <b>78:42:0016202:7</b>	

Номер точки	Координаты, м		Описание закрепления на местности	Средняя квадратическая погрешность определения координат характерных точек границы части земельного участка, м
	X	Y		
1	2	3	4	5
1876	67764.48	121820.92	данные отсутствуют	данные отсутствуют
1876	67764.48	121820.92	данные отсутствуют	данные отсутствуют
1876	67764.48	121820.92	данные отсутствуют	данные отсутствуют
1877	67766.99	121822.91	данные отсутствуют	данные отсутствуют
1877	67766.99	121822.91	данные отсутствуют	данные отсутствуют
1877	67766.99	121822.91	данные отсутствуют	данные отсутствуют
1877	67766.99	121822.91	данные отсутствуют	данные отсутствуют
1877	67766.99	121822.91	данные отсутствуют	данные отсутствуют
1878	67769.59	121824.77	данные отсутствуют	данные отсутствуют
1878	67769.59	121824.77	данные отсутствуют	данные отсутствуют
1878	67769.59	121824.77	данные отсутствуют	данные отсутствуют
1878	67769.59	121824.77	данные отсутствуют	данные отсутствуют
1878	67769.59	121824.77	данные отсутствуют	данные отсутствуют
1879	67772.28	121826.5	данные отсутствуют	данные отсутствуют
1879	67772.28	121826.5	данные отсутствуют	данные отсутствуют
1879	67772.28	121826.5	данные отсутствуют	данные отсутствуют
1879	67772.28	121826.5	данные отсутствуют	данные отсутствуют

Государственный регистратор	ФГИС ЕГРН
полное наименование должности	инициалы, фамилия
	подпись
	М.П.

Выписка из Единого государственного реестра недвижимости об объекте недвижимости  
**Сведения о частях земельного участка**

<b>Земельный участок</b>	
(вид объекта недвижимости)	
Лист № <u>    </u> Раздела <u>4.2</u>	Всего листов раздела <u>4.2</u> : <u>    </u>
Всего листов выписки: <u>    </u>	
<b>24.06.2021 № 99/2021/400650064</b>	
Кадастровый номер: <b>78:42:0016202:7</b>	

Номер точки	Координаты, м		Описание закрепления на местности	Средняя квадратическая погрешность определения координат характерных точек границы части земельного участка, м
	X	Y		
1	2	3	4	5
1879	67772.28	121826.5	данные отсутствуют	данные отсутствуют
1880	67775.04	121828.11	данные отсутствуют	данные отсутствуют
1880	67775.04	121828.11	данные отсутствуют	данные отсутствуют
1880	67775.04	121828.11	данные отсутствуют	данные отсутствуют
1881	67777.89	121829.58	данные отсутствуют	данные отсутствуют
1881	67777.89	121829.58	данные отсутствуют	данные отсутствуют
1881	67777.89	121829.58	данные отсутствуют	данные отсутствуют
1882	67780.79	121830.91	данные отсутствуют	данные отсутствуют
1882	67780.79	121830.91	данные отсутствуют	данные отсутствуют
1882	67780.79	121830.91	данные отсутствуют	данные отсутствуют
1883	67783.76	121832.1	данные отсутствуют	данные отсутствуют
1883	67783.76	121832.1	данные отсутствуют	данные отсутствуют
1883	67783.76	121832.1	данные отсутствуют	данные отсутствуют
1884	67786.79	121833.14	данные отсутствуют	данные отсутствуют
1884	67786.79	121833.14	данные отсутствуют	данные отсутствуют
1884	67786.79	121833.14	данные отсутствуют	данные отсутствуют
1885	67789.86	121834.04	данные отсутствуют	данные отсутствуют

Государственный регистратор	ФГИС ЕГРН
полное наименование должности	инициалы, фамилия
	подпись
	М.П.



Выписка из Единого государственного реестра недвижимости об объекте недвижимости  
**Сведения о частях земельного участка**

<b>Земельный участок</b>	
Лист № <u>    </u> Раздела <u>4.2</u>	Всего листов раздела <u>4.2</u> : <u>    </u>
<b>24.06.2021 № 99/2021/400650064</b>	Всего листов выписки: <u>    </u>
Кадастровый номер:	<b>78:42:0016202:7</b>
(вид объекта недвижимости)	

Номер точки	Координаты, м		Описание закрепления на местности	Средняя квадратическая погрешность определения координат характерных точек границы части земельного участка, м
	X	Y		
1	2	3	4	5
1885	67789.86	121834.04	данные отсутствуют	данные отсутствуют
1885	67789.86	121834.04	данные отсутствуют	данные отсутствуют
1886	67792.97	121834.79	данные отсутствуют	данные отсутствуют
1886	67792.97	121834.79	данные отсутствуют	данные отсутствуют
1886	67792.97	121834.79	данные отсутствуют	данные отсутствуют
1887	67795.25	121834.62	данные отсутствуют	данные отсутствуют
1887	67795.25	121834.62	данные отсутствуют	данные отсутствуют
1887	67795.25	121834.62	данные отсутствуют	данные отсутствуют
1887	67795.25	121834.62	данные отсутствуют	данные отсутствуют
1887	67795.25	121834.62	данные отсутствуют	данные отсутствуют
1888	67803.19	121826.68	данные отсутствуют	данные отсутствуют
1888	67803.19	121826.68	данные отсутствуют	данные отсутствуют
1888	67803.19	121826.68	данные отсутствуют	данные отсутствуют
1889	67803.44	121826.19	данные отсутствуют	данные отсутствуют
1889	67803.44	121826.19	данные отсутствуют	данные отсутствуют
1889	67803.44	121826.19	данные отсутствуют	данные отсутствуют
1890	67806.01	121827.43	данные отсутствуют	данные отсутствуют

Государственный регистратор	ФГИС ЕГРН
полное наименование должности	подпись
	инициалы, фамилия

М.П.

Выписка из Единого государственного реестра недвижимости об объекте недвижимости  
**Сведения о частях земельного участка**

<b>Земельный участок</b>	
(вид объекта недвижимости)	
Лист № <u>    </u> Раздела <u>4.2</u>	Всего листов раздела <u>4.2</u> : <u>    </u>
Всего листов выписки: <u>    </u>	
<b>24.06.2021 № 99/2021/400650064</b>	
Кадастровый номер: <b>78:42:0016202:7</b>	

Номер точки	Координаты, м		Описание закрепления на местности	Средняя квадратическая погрешность определения координат характерных точек границы части земельного участка, м
	X	Y		
1	2	3	4	5
1890	67806.01	121827.43	данные отсутствуют	данные отсутствуют
1890	67806.01	121827.43	данные отсутствуют	данные отсутствуют
1890	67806.01	121827.43	данные отсутствуют	данные отсутствуют
1890	67806.01	121827.43	данные отсутствуют	данные отсутствуют
1891	67806.73	121826.51	данные отсутствуют	данные отсутствуют
1891	67806.73	121826.51	данные отсутствуют	данные отсутствуют
1891	67806.73	121826.51	данные отсутствуют	данные отсутствуют
1891	67806.73	121826.51	данные отсутствуют	данные отсутствуют
1891	67806.73	121826.51	данные отсутствуют	данные отсутствуют
1892	67803.98	121825.1	данные отсутствуют	данные отсутствуют
1892	67803.98	121825.1	данные отсутствуют	данные отсутствуют
1892	67803.98	121825.1	данные отсутствуют	данные отсутствуют
1893	67804.25	121824.56	данные отсутствуют	данные отсутствуют
1893	67804.25	121824.56	данные отсутствуют	данные отсутствуют
1893	67804.25	121824.56	данные отсутствуют	данные отсутствуют
1893	67804.25	121824.56	данные отсутствуют	данные отсутствуют

Государственный регистратор	ФГИС ЕГРН
полное наименование должности	подпись
	инициалы, фамилия

М.П.

Выписка из Единого государственного реестра недвижимости об объекте недвижимости  
**Сведения о частях земельного участка**

<b>Земельный участок</b>	
(вид объекта недвижимости)	
Лист № <u>    </u> Раздела <u>4.2</u>	Всего листов раздела <u>4.2</u> : <u>    </u>
Всего листов выписки: <u>    </u>	
<b>24.06.2021 № 99/2021/400650064</b>	
Кадастровый номер: <b>78:42:0016202:7</b>	

Номер точки	Координаты, м		Описание закрепления на местности	Средняя квадратическая погрешность определения координат характерных точек границы части земельного участка, м
	X	Y		
1	2	3	4	5
1894	67803.15	121819.77	данные отсутствуют	данные отсутствуют
1894	67803.15	121819.77	данные отсутствуют	данные отсутствуют
1894	67803.15	121819.77	данные отсутствуют	данные отсутствуют
1895	67802.89	121818.9	данные отсутствуют	данные отсутствуют
1895	67802.89	121818.9	данные отсутствуют	данные отсутствуют
1895	67802.89	121818.9	данные отсутствуют	данные отсутствуют
1896	67802.53	121818.07	данные отсутствуют	данные отсутствуют
1896	67802.53	121818.07	данные отсутствуют	данные отсутствуют
1896	67802.53	121818.07	данные отсутствуют	данные отсутствуют
1897	67802.08	121817.3	данные отсутствуют	данные отсутствуют
1897	67802.08	121817.3	данные отсутствуют	данные отсутствуют
1897	67802.08	121817.3	данные отсутствуют	данные отсутствуют
1898	67801.53	121816.59	данные отсутствуют	данные отсутствуют
1898	67801.53	121816.59	данные отсутствуют	данные отсутствуют
1898	67801.53	121816.59	данные отсутствуют	данные отсутствуют
1899	67800.9	121815.95	данные отсутствуют	данные отсутствуют
1899	67800.9	121815.95	данные отсутствуют	данные отсутствуют

Государственный регистратор	ФГИС ЕГРН
полное наименование должности	инициалы, фамилия
	подпись
	М.П.

Выписка из Единого государственного реестра недвижимости об объекте недвижимости  
**Сведения о частях земельного участка**

<b>Земельный участок</b>	
(вид объекта недвижимости)	
Лист № <u>4.2</u> Раздела <u>4.2</u>	Всего листов раздела <u>4.2</u> : _____
Всего листов выписки: _____	
<b>24.06.2021 № 99/2021/400650064</b>	
Кадастровый номер: <b>78:42:0016202:7</b>	

Номер точки	Координаты, м		Описание закрепления на местности	Средняя квадратическая погрешность определения координат характерных точек границы части земельного участка, м
	X	Y		
1	2	3	4	5
1899	67800.9	121815.95	данные отсутствуют	данные отсутствуют
1900	67797.4	121812.32	данные отсутствуют	данные отсутствуют
1900	67797.4	121812.32	данные отсутствуют	данные отсутствуют
1900	67797.4	121812.32	данные отсутствуют	данные отсутствуют
1901	67790.49	121807.06	данные отсутствуют	данные отсутствуют
1901	67790.49	121807.06	данные отсутствуют	данные отсутствуют
1901	67790.49	121807.06	данные отсутствуют	данные отсутствуют
1902	67783.5	121801.92	данные отсутствуют	данные отсутствуют
1902	67783.5	121801.92	данные отсутствуют	данные отсутствуют
1902	67783.5	121801.92	данные отсутствуют	данные отсутствуют
1903	67776.43	121796.89	данные отсутствуют	данные отсутствуют
1903	67776.43	121796.89	данные отсутствуют	данные отсутствуют
1903	67776.43	121796.89	данные отсутствуют	данные отсутствуют
1904	67769.29	121791.97	данные отсутствуют	данные отсутствуют
1904	67769.29	121791.97	данные отсутствуют	данные отсутствуют
1904	67769.29	121791.97	данные отсутствуют	данные отсутствуют
1905	67762.06	121787.16	данные отсутствуют	данные отсутствуют

Государственный регистратор	ФГИС ЕГРН
полное наименование должности	подпись
	инициалы, фамилия

М.П.

Выписка из Единого государственного реестра недвижимости об объекте недвижимости  
**Сведения о частях земельного участка**

<b>Земельный участок</b>	
(вид объекта недвижимости)	
Лист № <u>4.2</u> Раздела <u>4.2</u>	Всего листов выписки: _____
Всего листов раздела <u>4.2</u> : _____	Всего разделов: _____
<b>24.06.2021 № 99/2021/400650064</b>	
Кадастровый номер: <b>78:42:0016202:7</b>	

Номер точки	Координаты, м		Описание закрепления на местности	Средняя квадратическая погрешность определения координат характерных точек границы части земельного участка, м
	X	Y		
1	2	3	4	5
1905	67762.06	121787.16	данные отсутствуют	данные отсутствуют
1905	67762.06	121787.16	данные отсутствуют	данные отсутствуют
1906	67754.77	121782.46	данные отсутствуют	данные отсутствуют
1906	67754.77	121782.46	данные отсутствуют	данные отсутствуют
1906	67754.77	121782.46	данные отсутствуют	данные отсутствуют
1907	67747.4	121777.88	данные отсутствуют	данные отсутствуют
1907	67747.4	121777.88	данные отсутствуют	данные отсутствуют
1907	67747.4	121777.88	данные отсутствуют	данные отсутствуют
1908	67739.96	121773.41	данные отсутствуют	данные отсутствуют
1908	67739.96	121773.41	данные отсутствуют	данные отсутствуют
1908	67739.96	121773.41	данные отсутствуют	данные отсутствуют
1909	67732.45	121769.07	данные отсутствуют	данные отсутствуют
1909	67732.45	121769.07	данные отсутствуют	данные отсутствуют
1909	67732.45	121769.07	данные отсутствуют	данные отсутствуют
1910	67724.88	121764.84	данные отсутствуют	данные отсутствуют
1910	67724.88	121764.84	данные отсутствуют	данные отсутствуют
1910	67724.88	121764.84	данные отсутствуют	данные отсутствуют

Государственный регистратор	ФГИС ЕГРН
полное наименование должности	подпись
	инициалы, фамилия

М.П.

Выписка из Единого государственного реестра недвижимости об объекте недвижимости  
**Сведения о частях земельного участка**

<b>Земельный участок</b>	
(вид объекта недвижимости)	
Лист № <u>    </u> Раздела <u>4.2</u>	Всего листов раздела <u>4.2</u> : <u>    </u>
Всего листов выписки: <u>    </u>	
<b>24.06.2021 № 99/2021/400650064</b>	
Кадастровый номер: <b>78:42:0016202:7</b>	

Номер точки	Координаты, м		Описание закрепления на местности	Средняя квадратическая погрешность определения координат характерных точек границы части земельного участка, м
	X	Y		
1	2	3	4	5
1911	67723.96	121763.41	данные отсутствуют	данные отсутствуют
1911	67723.96	121763.41	данные отсутствуют	данные отсутствуют
1911	67723.96	121763.41	данные отсутствуют	данные отсутствуют
1912	67722.91	121762.07	данные отсутствуют	данные отсутствуют
1912	67722.91	121762.07	данные отсутствуют	данные отсутствуют
1912	67722.91	121762.07	данные отсутствуют	данные отсутствуют
1913	67721.75	121760.84	данные отсутствуют	данные отсутствуют
1913	67721.75	121760.84	данные отсутствуют	данные отсутствуют
1913	67721.75	121760.84	данные отсутствуют	данные отсутствуют
1914	67720.47	121759.71	данные отсутствуют	данные отсутствуют
1914	67720.47	121759.71	данные отсутствуют	данные отсутствуют
1914	67720.47	121759.71	данные отсутствуют	данные отсутствуют
1915	67719.1	121758.72	данные отсутствуют	данные отсутствуют
1915	67719.1	121758.72	данные отсутствуют	данные отсутствуют
1915	67719.1	121758.72	данные отсутствуют	данные отсутствуют
1916	67717.64	121757.85	данные отсутствуют	данные отсутствуют
1916	67717.64	121757.85	данные отсутствуют	данные отсутствуют

Государственный регистратор	ФГИС ЕГРН
полное наименование должности	подпись
	инициалы, фамилия

М.П.

Выписка из Единого государственного реестра недвижимости об объекте недвижимости  
**Сведения о частях земельного участка**

<b>Земельный участок</b>	
(вид объекта недвижимости)	
Лист № <u>   </u> Раздела <u>4.2</u>	Всего листов раздела <u>4.2</u> : <u>   </u>
Всего листов выписки: <u>   </u>	
<b>24.06.2021 № 99/2021/400650064</b>	
Кадастровый номер: <b>78:42:0016202:7</b>	

Номер точки	Координаты, м		Описание закрепления на местности	Средняя квадратическая погрешность определения координат характерных точек границы части земельного участка, м
	X	Y		
1	2	3	4	5
1916	67717.64	121757.85	данные отсутствуют	данные отсутствуют
1917	67716.1	121757.13	данные отсутствуют	данные отсутствуют
1917	67716.1	121757.13	данные отсутствуют	данные отсутствуют
1917	67716.1	121757.13	данные отсутствуют	данные отсутствуют
1918	67714.51	121756.55	данные отсутствуют	данные отсутствуют
1918	67714.51	121756.55	данные отсутствуют	данные отсутствуют
1918	67714.51	121756.55	данные отсутствуют	данные отсутствуют
1919	67712.86	121756.12	данные отсутствуют	данные отсутствуют
1919	67712.86	121756.12	данные отсутствуют	данные отсутствуют
1919	67712.86	121756.12	данные отсутствуют	данные отсутствуют
1920	67711.19	121755.84	данные отсутствуют	данные отсутствуют
1920	67711.19	121755.84	данные отсутствуют	данные отсутствуют
1920	67711.19	121755.84	данные отсутствуют	данные отсутствуют
1921	67709.5	121755.72	данные отсутствуют	данные отсутствуют
1921	67709.5	121755.72	данные отсутствуют	данные отсутствуют
1921	67709.5	121755.72	данные отсутствуют	данные отсутствуют
1922	67707.8	121755.76	данные отсутствуют	данные отсутствуют

Государственный регистратор	ФГИС ЕГРН
полное наименование должности	инициалы, фамилия
	подпись
	М.П.

Выписка из Единого государственного реестра недвижимости об объекте недвижимости  
**Сведения о частях земельного участка**

<b>Земельный участок</b>	
Лист № <u>    </u> Раздела <u>4.2</u>	Всего листов раздела <u>4.2</u> : <u>    </u>
Всего листов раздела <u>4.2</u> : <u>    </u>	Всего листов выписки: <u>    </u>
<b>24.06.2021 № 99/2021/400650064</b>	
Кадастровый номер: <b>78:42:0016202:7</b>	

(вид объекта недвижимости)

Номер точки	Координаты, м		Описание закрепления на местности	Средняя квадратическая погрешность определения координат характерных точек границы части земельного участка, м
	X	Y		
1	2	3	4	5
1922	67707.8	121755.76	данные отсутствуют	данные отсутствуют
1922	67707.8	121755.76	данные отсутствуют	данные отсутствуют
1923	67706.11	121755.96	данные отсутствуют	данные отсутствуют
1923	67706.11	121755.96	данные отсутствуют	данные отсутствуют
1923	67706.11	121755.96	данные отсутствуют	данные отсутствуют
1924	67704.45	121756.31	данные отсутствуют	данные отсутствуют
1924	67704.45	121756.31	данные отсутствуют	данные отсутствуют
1924	67704.45	121756.31	данные отсутствуют	данные отсутствуют
1925	67702.83	121756.82	данные отсутствуют	данные отсутствуют
1925	67702.83	121756.82	данные отсутствуют	данные отсутствуют
1925	67702.83	121756.82	данные отсутствуют	данные отсутствуют
1926	67701.26	121757.47	данные отсутствуют	данные отсутствуют
1926	67701.26	121757.47	данные отсутствуют	данные отсутствуют
1926	67701.26	121757.47	данные отсутствуют	данные отсутствуют
1927	67699.77	121758.27	данные отсутствуют	данные отсутствуют
1927	67699.77	121758.27	данные отсутствуют	данные отсутствуют
1927	67699.77	121758.27	данные отсутствуют	данные отсутствуют

Государственный регистратор	ФГИС ЕГРН
полное наименование должности	инициалы, фамилия
	подпись
	М.П.



Выписка из Единого государственного реестра недвижимости об объекте недвижимости  
**Сведения о частях земельного участка**

<b>Земельный участок</b>	
(вид объекта недвижимости)	
Лист № <u>    </u> Раздела <u>4.2</u>	Всего листов раздела <u>4.2</u> : <u>    </u>
Всего листов выписки: <u>    </u>	
<b>24.06.2021 № 99/2021/400650064</b>	
Кадастровый номер: <b>78:42:0016202:7</b>	

Номер точки	Координаты, м		Описание закрепления на местности	Средняя квадратическая погрешность определения координат характерных точек границы части земельного участка, м
	X	Y		
1	2	3	4	5
1928	67698.98	121758.54	данные отсутствуют	данные отсутствуют
1928	67698.98	121758.54	данные отсутствуют	данные отсутствуют
1928	67698.98	121758.54	данные отсутствуют	данные отсутствуют
1929	67698.16	121758.68	данные отсутствуют	данные отсутствуют
1929	67698.16	121758.68	данные отсутствуют	данные отсутствуют
1929	67698.16	121758.68	данные отсутствуют	данные отсутствуют
1930	67697.33	121758.67	данные отсутствуют	данные отсутствуют
1930	67697.33	121758.67	данные отсутствуют	данные отсутствуют
1930	67697.33	121758.67	данные отсутствуют	данные отсутствуют
1931	67696.52	121758.51	данные отсутствуют	данные отсутствуют
1931	67696.52	121758.51	данные отсутствуют	данные отсутствуют
1931	67696.52	121758.51	данные отсутствуют	данные отсутствуют
1932	67695.74	121758.2	данные отсутствуют	данные отсутствуют
1932	67695.74	121758.2	данные отсутствуют	данные отсутствуют
1932	67695.74	121758.2	данные отсутствуют	данные отсутствуют
1933	67695.03	121757.77	данные отсутствуют	данные отсутствуют
1933	67695.03	121757.77	данные отсутствуют	данные отсутствуют

Государственный регистратор	ФГИС ЕГРН
полное наименование должности	подпись
	инициалы, фамилия

М.П.

Выписка из Единого государственного реестра недвижимости об объекте недвижимости  
**Сведения о частях земельного участка**

<b>Земельный участок</b>	
Лист № <u>   </u> Раздела <u>4.2</u>	Всего листов раздела <u>4.2</u> : <u>   </u>
Всего листов выписки: <u>   </u>	
<b>24.06.2021 № 99/2021/400650064</b>	
Кадастровый номер: <b>78:42:0016202:7</b>	
(вид объекта недвижимости)	

Номер точки	Координаты, м		Описание закрепления на местности	Средняя квадратическая погрешность определения координат характерных точек границы части земельного участка, м
	X	Y		
1	2	3	4	5
1933	67695.03	121757.77	данные отсутствуют	данные отсутствуют
1934	67694.42	121757.22	данные отсутствуют	данные отсутствуют
1934	67694.42	121757.22	данные отсутствуют	данные отсутствуют
1934	67694.42	121757.22	данные отсутствуют	данные отсутствуют
1935	67683.92	121733.15	данные отсутствуют	данные отсутствуют
1935	67683.92	121733.15	данные отсутствуют	данные отсутствуют
1935	67683.92	121733.15	данные отсутствуют	данные отсутствуют
1936	67665.8	121718.34	данные отсутствуют	данные отсутствуют
1936	67665.8	121718.34	данные отсутствуют	данные отсутствуют
1936	67665.8	121718.34	данные отсутствуют	данные отсутствуют
1936	67665.8	121718.34	данные отсутствуют	данные отсутствуют
1937	67664.88	121717.37	данные отсутствуют	данные отсутствуют
1937	67664.88	121717.37	данные отсутствуют	данные отсутствуют
1937	67664.88	121717.37	данные отсутствуют	данные отсутствуют
1937	67664.88	121717.37	данные отсутствуют	данные отсутствуют
1937	67664.88	121717.37	данные отсутствуют	данные отсутствуют

Государственный регистратор	ФГИС ЕГРН
полное наименование должности	подпись
	инициалы, фамилия

М.П.

Выписка из Единого государственного реестра недвижимости об объекте недвижимости  
**Сведения о частях земельного участка**

<b>Земельный участок</b>	
(вид объекта недвижимости)	
Лист № <u>    </u> Раздела <u>4.2</u>	Всего листов раздела <u>4.2</u> : <u>    </u>
Всего листов выписки: <u>    </u>	
<b>24.06.2021 № 99/2021/400650064</b>	
Кадастровый номер: <b>78:42:0016202:7</b>	

Номер точки	Координаты, м		Описание закрепления на местности	Средняя квадратическая погрешность определения координат характерных точек границы части земельного участка, м
	X	Y		
1	2	3	4	5
1938	67664.07	121716.3	данные отсутствуют	данные отсутствуют
1938	67664.07	121716.3	данные отсутствуют	данные отсутствуют
1938	67664.07	121716.3	данные отсутствуют	данные отсутствуют
1938	67664.07	121716.3	данные отсутствуют	данные отсутствуют
1938	67664.07	121716.3	данные отсутствуют	данные отсутствуют
1939	67663.4	121715.16	данные отсутствуют	данные отсутствуют
1939	67663.4	121715.16	данные отсутствуют	данные отсутствуют
1939	67663.4	121715.16	данные отсутствуют	данные отсутствуют
1939	67663.4	121715.16	данные отсутствуют	данные отсутствуют
1940	67662.85	121713.94	данные отсутствуют	данные отсутствуют
1940	67662.85	121713.94	данные отсутствуют	данные отсутствуют
1940	67662.85	121713.94	данные отсутствуют	данные отсутствуют
1940	67662.85	121713.94	данные отсутствуют	данные отсутствуют
1941	67662.45	121712.67	данные отсутствуют	данные отсутствуют
1941	67662.45	121712.67	данные отсутствуют	данные отсутствуют

Государственный регистратор	ФГИС ЕГРН
полное наименование должности	подпись
	инициалы, фамилия

М.П.

Выписка из Единого государственного реестра недвижимости об объекте недвижимости  
**Сведения о частях земельного участка**

<b>Земельный участок</b>	
(вид объекта недвижимости)	
Лист № <u>    </u> Раздела <u>4.2</u>	Всего листов раздела <u>4.2</u> : <u>    </u>
Всего листов выписки: <u>    </u>	
<b>24.06.2021 № 99/2021/400650064</b>	
Кадастровый номер: <b>78:42:0016202:7</b>	

Номер точки	Координаты, м		Описание закрепления на местности	Средняя квадратическая погрешность определения координат характерных точек границы части земельного участка, м
	X	Y		
1	2	3	4	5
1941	67662.45	121712.67	данные отсутствуют	данные отсутствуют
1941	67662.45	121712.67	данные отсутствуют	данные отсутствуют
1941	67662.45	121712.67	данные отсутствуют	данные отсутствуют
1942	67662.2	121711.36	данные отсутствуют	данные отсутствуют
1942	67662.2	121711.36	данные отсутствуют	данные отсутствуют
1942	67662.2	121711.36	данные отсутствуют	данные отсутствуют
1942	67662.2	121711.36	данные отсутствуют	данные отсутствуют
1942	67662.2	121711.36	данные отсутствуют	данные отсутствуют
1943	67662.09	121710.03	данные отсутствуют	данные отсутствуют
1943	67662.09	121710.03	данные отсутствуют	данные отсутствуют
1943	67662.09	121710.03	данные отсутствуют	данные отсутствуют
1943	67662.09	121710.03	данные отсутствуют	данные отсутствуют
1943	67662.09	121710.03	данные отсутствуют	данные отсутствуют
1944	67662.13	121708.7	данные отсутствуют	данные отсутствуют
1944	67662.13	121708.7	данные отсутствуют	данные отсутствуют
1944	67662.13	121708.7	данные отсутствуют	данные отсутствуют
1944	67662.13	121708.7	данные отсутствуют	данные отсутствуют

Государственный регистратор	ФГИС ЕГРН
полное наименование должности	инициалы, фамилия
	подпись
	М.П.

Выписка из Единого государственного реестра недвижимости об объекте недвижимости  
**Сведения о частях земельного участка**

<b>Земельный участок</b>	
(вид объекта недвижимости)	
Лист № <u>    </u> Раздела <u>4.2</u>	Всего листов раздела <u>4.2</u> : <u>    </u>
Всего листов выписки: <u>    </u>	
<b>24.06.2021 № 99/2021/400650064</b>	
Кадастровый номер: <b>78:42:0016202:7</b>	

Номер точки	Координаты, м		Описание закрепления на местности	Средняя квадратическая погрешность определения координат характерных точек границы части земельного участка, м
	X	Y		
1	2	3	4	5
1944	67662.13	121708.7	данные отсутствуют	данные отсутствуют
1945	67662.33	121707.38	данные отсутствуют	данные отсутствуют
1945	67662.33	121707.38	данные отсутствуют	данные отсутствуют
1945	67662.33	121707.38	данные отсутствуют	данные отсутствуют
1945	67662.33	121707.38	данные отсутствуют	данные отсутствуют
1945	67662.33	121707.38	данные отсутствуют	данные отсутствуют
1946	67662.67	121706.09	данные отсутствуют	данные отсутствуют
1946	67662.67	121706.09	данные отсутствуют	данные отсутствуют
1946	67662.67	121706.09	данные отсутствуют	данные отсутствуют
1946	67662.67	121706.09	данные отсутствуют	данные отсутствуют
1947	67663.16	121704.85	данные отсутствуют	данные отсутствуют
1947	67663.16	121704.85	данные отсутствуют	данные отсутствуют
1947	67663.16	121704.85	данные отсутствуют	данные отсутствуют
1947	67663.16	121704.85	данные отсутствуют	данные отсутствуют
1947	67663.16	121704.85	данные отсутствуют	данные отсутствуют
1948	67663.78	121703.68	данные отсутствуют	данные отсутствуют

Государственный регистратор	ФГИС ЕГРН
полное наименование должности	подпись
	инициалы, фамилия

М.П.

Выписка из Единого государственного реестра недвижимости об объекте недвижимости  
**Сведения о частях земельного участка**

<b>Земельный участок</b>	
(вид объекта недвижимости)	
Лист № <u>    </u> Раздела <u>4.2</u>	Всего листов раздела <u>4.2</u> : <u>    </u>
Всего листов выписки: <u>    </u>	
<b>24.06.2021 № 99/2021/400650064</b>	
Кадастровый номер: <b>78:42:0016202:7</b>	

Номер точки	Координаты, м		Описание закрепления на местности	Средняя квадратическая погрешность определения координат характерных точек границы части земельного участка, м
	X	Y		
1	2	3	4	5
1948	67663.78	121703.68	данные отсутствуют	данные отсутствуют
1948	67663.78	121703.68	данные отсутствуют	данные отсутствуют
1948	67663.78	121703.68	данные отсутствуют	данные отсутствуют
1948	67663.78	121703.68	данные отсутствуют	данные отсутствуют
1949	67664.53	121702.58	данные отсутствуют	данные отсутствуют
1949	67664.53	121702.58	данные отсутствуют	данные отсутствуют
1949	67664.53	121702.58	данные отсутствуют	данные отсутствуют
1949	67664.53	121702.58	данные отсутствуют	данные отсутствуют
1950	67665.4	121701.57	данные отсутствуют	данные отсутствуют
1950	67665.4	121701.57	данные отсутствуют	данные отсутствуют
1950	67665.4	121701.57	данные отсутствуют	данные отсутствуют
1950	67665.4	121701.57	данные отсутствуют	данные отсутствуют
1951	67666.39	121700.67	данные отсутствуют	данные отсутствуют
1951	67666.39	121700.67	данные отсутствуют	данные отсутствуют
1951	67666.39	121700.67	данные отсутствуют	данные отсутствуют

Государственный регистратор	ФГИС ЕГРН
полное наименование должности	инициалы, фамилия
	подпись
	М.П.

Выписка из Единого государственного реестра недвижимости об объекте недвижимости  
**Сведения о частях земельного участка**

<b>Земельный участок</b>	
(вид объекта недвижимости)	
Лист № <u>    </u> Раздела <u>4.2</u>	Всего листов раздела <u>4.2</u> : <u>    </u>
Всего листов выписки: <u>    </u>	
<b>24.06.2021 № 99/2021/400650064</b>	
Кадастровый номер: <b>78:42:0016202:7</b>	

Номер точки	Координаты, м		Описание закрепления на местности	Средняя квадратическая погрешность определения координат характерных точек границы части земельного участка, м
	X	Y		
1	2	3	4	5
1951	67666.39	121700.67	данные отсутствуют	данные отсутствуют
1951	67666.39	121700.67	данные отсутствуют	данные отсутствуют
1952	67665.16	121696.73	данные отсутствуют	данные отсутствуют
1952	67665.16	121696.73	данные отсутствуют	данные отсутствуют
1952	67665.16	121696.73	данные отсутствуют	данные отсутствуют
1952	67665.16	121696.73	данные отсутствуют	данные отсутствуют
1952	67665.16	121696.73	данные отсутствуют	данные отсутствуют
1953	67663.8	121692.83	данные отсутствуют	данные отсутствуют
1953	67663.8	121692.83	данные отсутствуют	данные отсутствуют
1953	67663.8	121692.83	данные отсутствуют	данные отсутствуют
1953	67663.8	121692.83	данные отсутствуют	данные отсутствуют
1954	67662.31	121688.98	данные отсутствуют	данные отсутствуют
1954	67662.31	121688.98	данные отсутствуют	данные отсутствуют
1954	67662.31	121688.98	данные отсутствуют	данные отсутствуют
1954	67662.31	121688.98	данные отсутствуют	данные отсутствуют

Государственный регистратор	ФГИС ЕГРН
полное наименование должности	инициалы, фамилия
	подпись
	М.П.

Выписка из Единого государственного реестра недвижимости об объекте недвижимости  
**Сведения о частях земельного участка**

<b>Земельный участок</b>	
(вид объекта недвижимости)	
Лист № <u>    </u> Раздела <u>4.2</u>	Всего листов раздела <u>4.2</u> : <u>    </u>
Всего листов выписки: <u>    </u>	
<b>24.06.2021 № 99/2021/400650064</b>	
Кадастровый номер: <b>78:42:0016202:7</b>	

Номер точки	Координаты, м		Описание закрепления на местности	Средняя квадратическая погрешность определения координат характерных точек границы части земельного участка, м
	X	Y		
1	2	3	4	5
1955	67660.69	121685.19	данные отсутствуют	данные отсутствуют
1955	67660.69	121685.19	данные отсутствуют	данные отсутствуют
1955	67660.69	121685.19	данные отсутствуют	данные отсутствуют
1955	67660.69	121685.19	данные отсутствуют	данные отсутствуют
1955	67660.69	121685.19	данные отсутствуют	данные отсутствуют
1956	67658.95	121681.45	данные отсутствуют	данные отсутствуют
1956	67658.95	121681.45	данные отсутствуют	данные отсутствуют
1956	67658.95	121681.45	данные отсутствуют	данные отсутствуют
1956	67658.95	121681.45	данные отсутствуют	данные отсутствуют
1956	67658.95	121681.45	данные отсутствуют	данные отсутствуют
1957	67657.08	121677.78	данные отсутствуют	данные отсутствуют
1957	67657.08	121677.78	данные отсутствуют	данные отсутствуют
1957	67657.08	121677.78	данные отсутствуют	данные отсутствуют
1957	67657.08	121677.78	данные отсутствуют	данные отсутствуют
1958	67657.96	121676.03	данные отсутствуют	данные отсутствуют
1958	67657.96	121676.03	данные отсутствуют	данные отсутствуют

Государственный регистратор	ФГИС ЕГРН
полное наименование должности	подпись
	инициалы, фамилия

М.П.



Выписка из Единого государственного реестра недвижимости об объекте недвижимости  
**Сведения о частях земельного участка**

<b>Земельный участок</b>	
(вид объекта недвижимости)	
Лист № <u>4.2</u> Раздела <u>4.2</u>	Всего листов выписки: _____
Всего разделов: _____	
<b>24.06.2021 № 99/2021/400650064</b>	
Кадастровый номер: <b>78:42:0016202:7</b>	

Номер точки	Координаты, м		Описание закрепления на местности	Средняя квадратическая погрешность определения координат характерных точек границы части земельного участка, м
	X	Y		
1	2	3	4	5
1958	67657.96	121676.03	данные отсутствуют	данные отсутствуют
1958	67657.96	121676.03	данные отсутствуют	данные отсутствуют
1958	67657.96	121676.03	данные отсутствуют	данные отсутствуют
1959	67658.98	121674.36	данные отсутствуют	данные отсутствуют
1959	67658.98	121674.36	данные отсутствуют	данные отсутствуют
1959	67658.98	121674.36	данные отсутствуют	данные отсутствуют
1959	67658.98	121674.36	данные отсутствуют	данные отсутствуют
1959	67658.98	121674.36	данные отсутствуют	данные отсутствуют
1960	67660.12	121672.78	данные отсутствуют	данные отсутствуют
1960	67660.12	121672.78	данные отсутствуют	данные отсутствуют
1960	67660.12	121672.78	данные отсутствуют	данные отсутствуют
1960	67660.12	121672.78	данные отсутствуют	данные отсутствуют
1960	67660.12	121672.78	данные отсутствуют	данные отсутствуют
1961	67661.4	121671.3	данные отсутствуют	данные отсутствуют
1961	67661.4	121671.3	данные отсутствуют	данные отсутствуют
1961	67661.4	121671.3	данные отсутствуют	данные отсутствуют
1961	67661.4	121671.3	данные отсутствуют	данные отсутствуют

Государственный регистратор		ФГИС ЕГРН	
полное наименование должности		инициалы, фамилия	
		подпись	
		М.П.	

Выписка из Единого государственного реестра недвижимости об объекте недвижимости  
**Сведения о частях земельного участка**

<b>Земельный участок</b>	
(вид объекта недвижимости)	
Лист № <u>   </u> Раздела <u>4.2</u>	Всего листов выписки: <u>   </u>
Всего листов раздела <u>4.2</u> : <u>   </u>	Всего разделов: <u>   </u>
<b>24.06.2021 № 99/2021/400650064</b>	
Кадастровый номер: <b>78:42:0016202:7</b>	

Номер точки	Координаты, м		Описание закрепления на местности	Средняя квадратическая погрешность определения координат характерных точек границы части земельного участка, м
	X	Y		
1	2	3	4	5
1961	67661.4	121671.3	данные отсутствуют	данные отсутствуют
1962	67662.79	121669.93	данные отсутствуют	данные отсутствуют
1962	67662.79	121669.93	данные отсутствуют	данные отсутствуют
1962	67662.79	121669.93	данные отсутствуют	данные отсутствуют
1962	67662.79	121669.93	данные отсутствуют	данные отсутствуют
1962	67662.79	121669.93	данные отсутствуют	данные отсутствуют
1963	67664.28	121668.67	данные отсутствуют	данные отсутствуют
1963	67664.28	121668.67	данные отсутствуют	данные отсутствуют
1963	67664.28	121668.67	данные отсутствуют	данные отсутствуют
1963	67664.28	121668.67	данные отсутствуют	данные отсутствуют
1963	67664.28	121668.67	данные отсутствуют	данные отсутствуют
1964	67665.87	121667.53	данные отсутствуют	данные отсутствуют
1964	67665.87	121667.53	данные отсутствуют	данные отсутствуют
1964	67665.87	121667.53	данные отсутствуют	данные отсутствуют
1964	67665.87	121667.53	данные отсутствуют	данные отсутствуют
1964	67665.87	121667.53	данные отсутствуют	данные отсутствуют
1965	67667.55	121666.53	данные отсутствуют	данные отсутствуют

Государственный регистратор	ФГИС ЕГРН
полное наименование должности	подпись
	инициалы, фамилия

М.П.

Выписка из Единого государственного реестра недвижимости об объекте недвижимости  
**Сведения о частях земельного участка**

<b>Земельный участок</b>	
(вид объекта недвижимости)	
Лист № <u>    </u> Раздела <u>4.2</u>	Всего листов выписки: <u>    </u>
Всего листов раздела <u>4.2</u> : <u>    </u>	Всего разделов: <u>    </u>
<b>24.06.2021 № 99/2021/400650064</b>	
Кадастровый номер: <b>78:42:0016202:7</b>	

Номер точки	Координаты, м		Описание закрепления на местности	Средняя квадратическая погрешность определения координат характерных точек границы части земельного участка, м
	X	Y		
1	2	3	4	5
1965	67667.55	121666.53	данные отсутствуют	данные отсутствуют
1965	67667.55	121666.53	данные отсутствуют	данные отсутствуют
1965	67667.55	121666.53	данные отсутствуют	данные отсутствуют
1965	67667.55	121666.53	данные отсутствуют	данные отсутствуют
1966	67669.3	121665.67	данные отсутствуют	данные отсутствуют
1966	67669.3	121665.67	данные отсутствуют	данные отсутствуют
1966	67669.3	121665.67	данные отсутствуют	данные отсутствуют
1966	67669.3	121665.67	данные отсутствуют	данные отсутствуют
1967	67671.12	121664.95	данные отсутствуют	данные отсутствуют
1967	67671.12	121664.95	данные отсутствуют	данные отсутствуют
1967	67671.12	121664.95	данные отсутствуют	данные отсутствуют
1967	67671.12	121664.95	данные отсутствуют	данные отсутствуют
1968	67672.99	121664.37	данные отсутствуют	данные отсутствуют
1968	67672.99	121664.37	данные отсутствуют	данные отсутствуют
1968	67672.99	121664.37	данные отсутствуют	данные отсутствуют

Государственный регистратор	ФГИС ЕГРН
полное наименование должности	подпись
	инициалы, фамилия

М.П.

Выписка из Единого государственного реестра недвижимости об объекте недвижимости  
**Сведения о частях земельного участка**

<b>Земельный участок</b>	
(вид объекта недвижимости)	
Лист № <u>   </u> Раздела <u>4.2</u>	Всего листов раздела <u>4.2</u> : <u>   </u>
Всего листов выписки: <u>   </u>	
<b>24.06.2021 № 99/2021/400650064</b>	
Кадастровый номер: <b>78:42:0016202:7</b>	

Номер точки	Координаты, м		Описание закрепления на местности	Средняя квадратическая погрешность определения координат характерных точек границы части земельного участка, м
	X	Y		
1	2	3	4	5
1968	67672.99	121664.37	данные отсутствуют	данные отсутствуют
1968	67672.99	121664.37	данные отсутствуют	данные отсутствуют
1969	67674.9	121663.96	данные отсутствуют	данные отсутствуют
1969	67674.9	121663.96	данные отсутствуют	данные отсутствуют
1969	67674.9	121663.96	данные отсутствуют	данные отсутствуют
1969	67674.9	121663.96	данные отсутствуют	данные отсутствуют
1969	67674.9	121663.96	данные отсутствуют	данные отсутствуют
1970	67690.73	121663.02	данные отсутствуют	данные отсутствуют
1970	67690.73	121663.02	данные отсутствуют	данные отсутствуют
1970	67690.73	121663.02	данные отсутствуют	данные отсутствуют
1970	67690.73	121663.02	данные отсутствуют	данные отсутствуют
1971	67718.8	121665.16	данные отсутствуют	данные отсутствуют
1971	67718.8	121665.16	данные отсутствуют	данные отсутствуют
1971	67718.8	121665.16	данные отсутствуют	данные отсутствуют
1971	67718.8	121665.16	данные отсутствуют	данные отсутствуют
1971	67718.8	121665.16	данные отсутствуют	данные отсутствуют

Государственный регистратор		ФГИС ЕГРН
полное наименование должности	подпись	инициалы, фамилия
		М.П.

Выписка из Единого государственного реестра недвижимости об объекте недвижимости  
**Сведения о частях земельного участка**

<b>Земельный участок</b>	
(вид объекта недвижимости)	
Лист № <u>    </u> Раздела <u>4.2</u>	Всего листов раздела <u>4.2</u> : <u>    </u>
Всего листов выписки: <u>    </u>	
<b>24.06.2021 № 99/2021/400650064</b>	
Кадастровый номер: <b>78:42:0016202:7</b>	

Номер точки	Координаты, м		Описание закрепления на местности	Средняя квадратическая погрешность определения координат характерных точек границы части земельного участка, м
	X	Y		
1	2	3	4	5
1972	67725.43	121663.78	данные отсутствуют	данные отсутствуют
1972	67725.43	121663.78	данные отсутствуют	данные отсутствуют
1972	67725.43	121663.78	данные отсутствуют	данные отсутствуют
1972	67725.43	121663.78	данные отсутствуют	данные отсутствуют
1972	67725.43	121663.78	данные отсутствуют	данные отсутствуют
1973	67742.71	121655.92	данные отсутствуют	данные отсутствуют
1973	67742.71	121655.92	данные отсутствуют	данные отсутствуют
1973	67742.71	121655.92	данные отсутствуют	данные отсутствуют
1973	67742.71	121655.92	данные отсутствуют	данные отсутствуют
1973	67742.71	121655.92	данные отсутствуют	данные отсутствуют
1974	67753.37	121647.21	данные отсутствуют	данные отсутствуют
1974	67753.37	121647.21	данные отсутствуют	данные отсутствуют
1974	67753.37	121647.21	данные отсутствуют	данные отсутствуют
1974	67753.37	121647.21	данные отсутствуют	данные отсутствуют
1975	67775.03	121642.86	данные отсутствуют	данные отсутствуют
1975	67775.03	121642.86	данные отсутствуют	данные отсутствуют

Государственный регистратор		ФГИС ЕГРН	
полное наименование должности		инициалы, фамилия	
		подпись	
		М.П.	

Выписка из Единого государственного реестра недвижимости об объекте недвижимости  
**Сведения о частях земельного участка**

<b>Земельный участок</b>	
(вид объекта недвижимости)	
Лист № <u>    </u> Раздела <u>4.2</u>	Всего листов раздела <u>4.2</u> : <u>    </u>
Всего листов выписки: <u>    </u>	
<b>24.06.2021 № 99/2021/400650064</b>	
Кадастровый номер: <b>78:42:0016202:7</b>	

Номер точки	Координаты, м		Описание закрепления на местности	Средняя квадратическая погрешность определения координат характерных точек границы части земельного участка, м
	X	Y		
1	2	3	4	5
1975	67775.03	121642.86	данные отсутствуют	данные отсутствуют
1975	67775.03	121642.86	данные отсутствуют	данные отсутствуют
1975	67775.03	121642.86	данные отсутствуют	данные отсутствуют
1975	67775.03	121642.86	данные отсутствуют	данные отсутствуют
1975	67775.03	121642.86	данные отсутствуют	данные отсутствуют
1976	67790.99	121645.69	данные отсутствуют	данные отсутствуют
1976	67790.99	121645.69	данные отсутствуют	данные отсутствуют
1976	67790.99	121645.69	данные отсутствуют	данные отсутствуют
1976	67790.99	121645.69	данные отсутствуют	данные отсутствуют
1976	67790.99	121645.69	данные отсутствуют	данные отсутствуют
1977	67803.48	121644.1	данные отсутствуют	данные отсутствуют
1977	67803.48	121644.1	данные отсутствуют	данные отсутствуют
1977	67803.48	121644.1	данные отсутствуют	данные отсутствуют
1977	67803.48	121644.1	данные отсутствуют	данные отсутствуют
1978	67906.88	121645.58	данные отсутствуют	данные отсутствуют
1978	67906.88	121645.58	данные отсутствуют	данные отсутствуют

Государственный регистратор	ФГИС ЕГРН
полное наименование должности	подпись
	инициалы, фамилия

М.П.

Выписка из Единого государственного реестра недвижимости об объекте недвижимости  
**Сведения о частях земельного участка**

<b>Земельный участок</b>	
(вид объекта недвижимости)	
Лист № <u>    </u> Раздела <u>4.2</u>	Всего листов раздела <u>4.2</u> : <u>    </u>
Всего листов выписки: <u>    </u>	
<b>24.06.2021 № 99/2021/400650064</b>	
Кадастровый номер: <b>78:42:0016202:7</b>	

Номер точки	Координаты, м		Описание закрепления на местности	Средняя квадратическая погрешность определения координат характерных точек границы части земельного участка, м
	X	Y		
1	2	3	4	5
1978	67906.88	121645.58	данные отсутствуют	данные отсутствуют
1979	67891.84	121632.93	данные отсутствуют	данные отсутствуют
1979	67891.84	121632.93	данные отсутствуют	данные отсутствуют
1979	67891.84	121632.93	данные отсутствуют	данные отсутствуют
1980	67880.39	121618.5	данные отсутствуют	данные отсутствуют
1980	67880.39	121618.5	данные отсутствуют	данные отсутствуют
1980	67880.39	121618.5	данные отсутствуют	данные отсутствуют
1981	67851.8	121612.25	данные отсутствуют	данные отсутствуют
1981	67851.8	121612.25	данные отсутствуют	данные отсутствуют
1981	67851.8	121612.25	данные отсутствуют	данные отсутствуют
1981	67851.8	121612.25	данные отсутствуют	данные отсутствуют
1981	67851.8	121612.25	данные отсутствуют	данные отсутствуют
1981	67851.8	121612.25	данные отсутствуют	данные отсутствуют
1981	67851.8	121612.25	данные отсутствуют	данные отсутствуют
1981	67851.8	121612.25	данные отсутствуют	данные отсутствуют
1982	67842.1	121607.77	данные отсутствуют	данные отсутствуют
1982	67842.1	121607.77	данные отсутствуют	данные отсутствуют
1982	67842.1	121607.77	данные отсутствуют	данные отсутствуют

Государственный регистратор	ФГИС ЕГРН
полное наименование должности	подпись
	инициалы, фамилия

М.П.

Выписка из Единого государственного реестра недвижимости об объекте недвижимости  
**Сведения о частях земельного участка**

<b>Земельный участок</b>	
(вид объекта недвижимости)	
Лист № <u>    </u> Раздела <u>4.2</u>	Всего листов раздела <u>4.2</u> : <u>    </u>
Всего листов выписки: <u>    </u>	
<b>24.06.2021 № 99/2021/400650064</b>	
Кадастровый номер: <b>78:42:0016202:7</b>	

Номер точки	Координаты, м		Описание закрепления на местности	Средняя квадратическая погрешность определения координат характерных точек границы части земельного участка, м
	X	Y		
1	2	3	4	5
1982	67842.1	121607.77	данные отсутствуют	данные отсутствуют
1982	67842.1	121607.77	данные отсутствуют	данные отсутствуют
1983	67841.33	121607.16	данные отсутствуют	данные отсутствуют
1983	67841.33	121607.16	данные отсутствуют	данные отсутствуют
1983	67841.33	121607.16	данные отсутствуют	данные отсутствуют
1983	67841.33	121607.16	данные отсутствуют	данные отсутствуют
1983	67841.33	121607.16	данные отсутствуют	данные отсутствуют
1984	67840.48	121606.67	данные отсутствуют	данные отсутствуют
1984	67840.48	121606.67	данные отсутствуют	данные отсутствуют
1984	67840.48	121606.67	данные отсутствуют	данные отсутствуют
1984	67840.48	121606.67	данные отсутствуют	данные отсутствуют
1984	67840.48	121606.67	данные отсутствуют	данные отсутствуют
1985	67839.57	121606.32	данные отсутствуют	данные отсутствуют
1985	67839.57	121606.32	данные отсутствуют	данные отсутствуют
1985	67839.57	121606.32	данные отсутствуют	данные отсутствуют
1985	67839.57	121606.32	данные отсутствуют	данные отсутствуют

Государственный регистратор	ФГИС ЕГРН
полное наименование должности	подпись
	инициалы, фамилия

М.П.



Выписка из Единого государственного реестра недвижимости об объекте недвижимости  
**Сведения о частях земельного участка**

<b>Земельный участок</b>	
(вид объекта недвижимости)	
Лист № <u>    </u> Раздела <u>4.2</u>	Всего листов раздела <u>4.2</u> : <u>    </u>
Всего листов выписки: <u>    </u>	
<b>24.06.2021 № 99/2021/400650064</b>	
Кадастровый номер: <b>78:42:0016202:7</b>	

Номер точки	Координаты, м		Описание закрепления на местности	Средняя квадратическая погрешность определения координат характерных точек границы части земельного участка, м
	X	Y		
1	2	3	4	5
1986	67838.62	121606.1	данные отсутствуют	данные отсутствуют
1986	67838.62	121606.1	данные отсутствуют	данные отсутствуют
1986	67838.62	121606.1	данные отсутствуют	данные отсутствуют
1986	67838.62	121606.1	данные отсутствуют	данные отсутствуют
1986	67838.62	121606.1	данные отсутствуют	данные отсутствуют
1987	67837.65	121606.02	данные отсутствуют	данные отсутствуют
1987	67837.65	121606.02	данные отсутствуют	данные отсутствуют
1987	67837.65	121606.02	данные отсутствуют	данные отсутствуют
1987	67837.65	121606.02	данные отсутствуют	данные отсутствуют
1987	67837.65	121606.02	данные отсутствуют	данные отсутствуют
1988	67836.67	121606.08	данные отсутствуют	данные отсутствуют
1988	67836.67	121606.08	данные отсутствуют	данные отсутствуют
1988	67836.67	121606.08	данные отсутствуют	данные отсутствуют
1988	67836.67	121606.08	данные отсутствуют	данные отсутствуют
1989	67835.72	121606.29	данные отсутствуют	данные отсутствуют
1989	67835.72	121606.29	данные отсутствуют	данные отсутствуют

Государственный регистратор	ФГИС ЕГРН
полное наименование должности	подпись
	инициалы, фамилия

М.П.

Выписка из Единого государственного реестра недвижимости об объекте недвижимости  
**Сведения о частях земельного участка**

<b>Земельный участок</b>	
(вид объекта недвижимости)	
Лист № <u>    </u> Раздела <u>4.2</u>	Всего листов раздела <u>4.2</u> : <u>    </u>
Всего листов выписки: <u>    </u>	
<b>24.06.2021 № 99/2021/400650064</b>	
Кадастровый номер: <b>78:42:0016202:7</b>	

Номер точки	Координаты, м		Описание закрепления на местности	Средняя квадратическая погрешность определения координат характерных точек границы части земельного участка, м
	X	Y		
1	2	3	4	5
1989	67835.72	121606.29	данные отсутствуют	данные отсутствуют
1989	67835.72	121606.29	данные отсутствуют	данные отсутствуют
1989	67835.72	121606.29	данные отсутствуют	данные отсутствуют
1990	67834.8	121606.63	данные отсутствуют	данные отсутствуют
1990	67834.8	121606.63	данные отсутствуют	данные отсутствуют
1990	67834.8	121606.63	данные отсутствуют	данные отсутствуют
1990	67834.8	121606.63	данные отсутствуют	данные отсутствуют
1990	67834.8	121606.63	данные отсутствуют	данные отсутствуют
1991	67833.95	121607.1	данные отсутствуют	данные отсутствуют
1991	67833.95	121607.1	данные отсутствуют	данные отсутствуют
1991	67833.95	121607.1	данные отсутствуют	данные отсутствуют
1991	67833.95	121607.1	данные отсутствуют	данные отсутствуют
1991	67833.95	121607.1	данные отсутствуют	данные отсутствуют
1991	67833.95	121607.1	данные отсутствуют	данные отсутствуют
1992	67833.17	121607.69	данные отсутствуют	данные отсутствуют
1992	67833.17	121607.69	данные отсутствуют	данные отсутствуют
1992	67833.17	121607.69	данные отсутствуют	данные отсутствуют
1992	67833.17	121607.69	данные отсутствуют	данные отсутствуют

Государственный регистратор	ФГИС ЕГРН
полное наименование должности	инициалы, фамилия
	подпись
	М.П.

Выписка из Единого государственного реестра недвижимости об объекте недвижимости  
**Сведения о частях земельного участка**

<b>Земельный участок</b>	
Лист № <u>    </u> Раздела <u>4.2</u>	Всего листов выписки: <u>    </u>
Всего листов раздела <u>4.2</u> : <u>    </u>	Всего разделов: <u>    </u>
<b>24.06.2021 № 99/2021/400650064</b>	
Кадастровый номер:	<b>78:42:0016202:7</b>

(вид объекта недвижимости)

Номер точки	Координаты, м		Описание закрепления на местности	Средняя квадратическая погрешность определения координат характерных точек границы части земельного участка, м
	X	Y		
1	2	3	4	5
1992	67833.17	121607.69	данные отсутствуют	данные отсутствуют
1993	67832.49	121608.39	данные отсутствуют	данные отсутствуют
1993	67832.49	121608.39	данные отсутствуют	данные отсутствуют
1993	67832.49	121608.39	данные отсутствуют	данные отсутствуют
1993	67832.49	121608.39	данные отсутствуют	данные отсутствуют
1993	67832.49	121608.39	данные отсутствуют	данные отсутствуют
1994	67831.92	121609.19	данные отсутствуют	данные отсутствуют
1994	67831.92	121609.19	данные отсутствуют	данные отсутствуют
1994	67831.92	121609.19	данные отсутствуют	данные отсутствуют
1994	67831.92	121609.19	данные отсутствуют	данные отсутствуют
1995	67831.46	121610.05	данные отсутствуют	данные отсутствуют
1995	67831.46	121610.05	данные отсутствуют	данные отсутствуют
1995	67831.46	121610.05	данные отсутствуют	данные отсутствуют
1995	67831.46	121610.05	данные отсутствуют	данные отсутствуют
1995	67831.46	121610.05	данные отсутствуют	данные отсутствуют
1996	67831.15	121610.98	данные отсутствуют	данные отсутствуют

Государственный регистратор	ФГИС ЕГРН
полное наименование должности	подпись
	инициалы, фамилия

М.П.

Выписка из Единого государственного реестра недвижимости об объекте недвижимости  
**Сведения о частях земельного участка**

<b>Земельный участок</b>	
(вид объекта недвижимости)	
Лист № <u>    </u> Раздела <u>4.2</u>	Всего листов раздела <u>4.2</u> : <u>    </u>
Всего листов выписки: <u>    </u>	Всего разделов: <u>    </u>
<b>24.06.2021 № 99/2021/400650064</b>	
Кадастровый номер: <b>78:42:0016202:7</b>	

Номер точки	Координаты, м		Описание закрепления на местности	Средняя квадратическая погрешность определения координат характерных точек границы части земельного участка, м
	X	Y		
1	2	3	4	5
1996	67831.15	121610.98	данные отсутствуют	данные отсутствуют
1996	67831.15	121610.98	данные отсутствуют	данные отсутствуют
1996	67831.15	121610.98	данные отсутствуют	данные отсутствуют
1996	67831.15	121610.98	данные отсутствуют	данные отсутствуют
1997	67823.47	121636.38	данные отсутствуют	данные отсутствуют
1997	67823.47	121636.38	данные отсутствуют	данные отсутствуют
1997	67823.47	121636.38	данные отсутствуют	данные отсутствуют
1997	67823.47	121636.38	данные отсутствуют	данные отсутствуют
1997	67823.47	121636.38	данные отсутствуют	данные отсутствуют
1998	67831.1	121638.75	данные отсутствуют	данные отсутствуют
1998	67831.1	121638.75	данные отсутствуют	данные отсутствуют
1998	67831.1	121638.75	данные отсутствуют	данные отсутствуют
1998	67831.1	121638.75	данные отсутствуют	данные отсутствуют
1999	67835.62	121636.23	данные отсутствуют	данные отсутствуют
1999	67835.62	121636.23	данные отсутствуют	данные отсутствуют
1999	67835.62	121636.23	данные отсутствуют	данные отсутствуют

Государственный регистратор	ФГИС ЕГРН
полное наименование должности	подпись
	инициалы, фамилия

М.П.

Выписка из Единого государственного реестра недвижимости об объекте недвижимости  
**Сведения о частях земельного участка**

<b>Земельный участок</b>	
Лист № <u>    </u> Раздела <u>4.2</u>	Всего листов выписки: <u>    </u>
(вид объекта недвижимости)	
Всего листов раздела <u>4.2</u> : <u>    </u>	Всего разделов: <u>    </u>
<b>24.06.2021 № 99/2021/400650064</b>	
Кадастровый номер: <b>78:42:0016202:7</b>	

Номер точки	Координаты, м		Описание закрепления на местности	Средняя квадратическая погрешность определения координат характерных точек границы части земельного участка, м
	X	Y		
1	2	3	4	5
1999	67835.62	121636.23	данные отсутствуют	данные отсутствуют
1999	67835.62	121636.23	данные отсутствуют	данные отсутствуют
2000	67851.8	121641.05	данные отсутствуют	данные отсутствуют
2000	67851.8	121641.05	данные отсутствуют	данные отсутствуют
2000	67851.8	121641.05	данные отсутствуют	данные отсутствуют
2000	67851.8	121641.05	данные отсутствуют	данные отсутствуют
2000	67851.8	121641.05	данные отсутствуют	данные отсутствуют
2001	67864	121641.45	данные отсутствуют	данные отсутствуют
2001	67864	121641.45	данные отсутствуют	данные отсутствуют
2001	67864	121641.45	данные отсутствуют	данные отсутствуют
2001	67864	121641.45	данные отсутствуют	данные отсутствуют
2001	67864	121641.45	данные отсутствуют	данные отсутствуют
2002	67889.2	121670.2	данные отсутствуют	данные отсутствуют
2002	67889.2	121670.2	данные отсутствуют	данные отсутствуют
2002	67889.2	121670.2	данные отсутствуют	данные отсутствуют
2003	67723.45	121582.15	данные отсутствуют	данные отсутствуют
2003	67723.45	121582.15	данные отсутствуют	данные отсутствуют

Государственный регистратор	ФГИС ЕГРН
полное наименование должности	инициалы, фамилия
	подпись
	М.П.

Выписка из Единого государственного реестра недвижимости об объекте недвижимости  
**Сведения о частях земельного участка**

<b>Земельный участок</b>	
(вид объекта недвижимости)	
Лист № <u>4.2</u> Раздела <u>4.2</u>	Всего листов выписки: _____
Всего листов раздела <u>4.2</u> : _____	Всего разделов: _____
<b>24.06.2021 № 99/2021/400650064</b>	
Кадастровый номер: <b>78:42:0016202:7</b>	

Номер точки	Координаты, м		Описание закрепления на местности	Средняя квадратическая погрешность определения координат характерных точек границы части земельного участка, м
	X	Y		
1	2	3	4	5
2003	67723.45	121582.15	данные отсутствуют	данные отсутствуют
2004	67723.18	121581.78	данные отсутствуют	данные отсутствуют
2004	67723.18	121581.78	данные отсутствуют	данные отсутствуют
2004	67723.18	121581.78	данные отсутствуют	данные отсутствуют
2005	67722.83	121581.51	данные отсутствуют	данные отсутствуют
2005	67722.83	121581.51	данные отсутствуют	данные отсутствуют
2005	67722.83	121581.51	данные отсутствуют	данные отсутствуют
2006	67722.42	121581.34	данные отсутствуют	данные отсутствуют
2006	67722.42	121581.34	данные отсутствуют	данные отсутствуют
2006	67722.42	121581.34	данные отсутствуют	данные отсутствуют
2007	67721.98	121581.29	данные отсутствуют	данные отсутствуют
2007	67721.98	121581.29	данные отсутствуют	данные отсутствуют
2007	67721.98	121581.29	данные отсутствуют	данные отсутствуют
2008	67721.54	121581.36	данные отсутствуют	данные отсутствуют
2008	67721.54	121581.36	данные отсутствуют	данные отсутствуют
2008	67721.54	121581.36	данные отсутствуют	данные отсутствуют
2009	67721.14	121581.54	данные отсутствуют	данные отсутствуют

Государственный регистратор	ФГИС ЕГРН
полное наименование должности	подпись
	инициалы, фамилия

М.П.

Выписка из Единого государственного реестра недвижимости об объекте недвижимости  
**Сведения о частях земельного участка**

<b>Земельный участок</b>	
(вид объекта недвижимости)	
Лист № <u>   </u> Раздела <u>4.2</u>	Всего листов раздела <u>4.2</u> : <u>   </u>
Всего листов выписки: <u>   </u>	
<b>24.06.2021 № 99/2021/400650064</b>	
Кадастровый номер: <b>78:42:0016202:7</b>	

Номер точки	Координаты, м		Описание закрепления на местности	Средняя квадратическая погрешность определения координат характерных точек границы части земельного участка, м
	X	Y		
1	2	3	4	5
2009	67721.14	121581.54	данные отсутствуют	данные отсутствуют
2009	67721.14	121581.54	данные отсутствуют	данные отсутствуют
2010	67720.8	121581.83	данные отсутствуют	данные отсутствуют
2010	67720.8	121581.83	данные отсутствуют	данные отсутствуют
2010	67720.8	121581.83	данные отсутствуют	данные отсутствуют
2011	67720.56	121582.21	данные отсутствуют	данные отсутствуют
2011	67720.56	121582.21	данные отсутствуют	данные отсутствуют
2011	67720.56	121582.21	данные отсутствуют	данные отсутствуют
2012	67720.34	121582.94	данные отсутствуют	данные отсутствуют
2012	67720.34	121582.94	данные отсутствуют	данные отсутствуют
2012	67720.34	121582.94	данные отсутствуют	данные отсутствуют
2013	67719.98	121583.61	данные отсутствуют	данные отсутствуют
2013	67719.98	121583.61	данные отсутствуют	данные отсутствуют
2013	67719.98	121583.61	данные отсутствуют	данные отсутствуют
2014	67719.48	121584.2	данные отсутствуют	данные отсутствуют
2014	67719.48	121584.2	данные отсутствуют	данные отсутствуют
2014	67719.48	121584.2	данные отсутствуют	данные отсутствуют

Государственный регистратор	ФГИС ЕГРН
полное наименование должности	подпись
	инициалы, фамилия

М.П.

Выписка из Единого государственного реестра недвижимости об объекте недвижимости  
**Сведения о частях земельного участка**

<b>Земельный участок</b>	
(вид объекта недвижимости)	
Лист № <u>    </u> Раздела <u>4.2</u>	Всего листов раздела <u>4.2</u> : <u>    </u>
Всего листов выписки: <u>    </u>	
<b>24.06.2021 № 99/2021/400650064</b>	
Кадастровый номер: <b>78:42:0016202:7</b>	

Номер точки	Координаты, м		Описание закрепления на местности	Средняя квадратическая погрешность определения координат характерных точек границы части земельного участка, м
	X	Y		
1	2	3	4	5
2015	67718.88	121584.67	данные отсутствуют	данные отсутствуют
2015	67718.88	121584.67	данные отсутствуют	данные отсутствуют
2015	67718.88	121584.67	данные отсутствуют	данные отсутствуют
2016	67718.19	121585.01	данные отсутствуют	данные отсутствуют
2016	67718.19	121585.01	данные отсутствуют	данные отсутствуют
2016	67718.19	121585.01	данные отсутствуют	данные отсутствуют
2017	67717.45	121585.2	данные отсутствуют	данные отсутствуют
2017	67717.45	121585.2	данные отсутствуют	данные отсутствуют
2017	67717.45	121585.2	данные отсутствуют	данные отсутствуют
2018	67716.68	121585.23	данные отсутствуют	данные отсутствуют
2018	67716.68	121585.23	данные отсутствуют	данные отсутствуют
2018	67716.68	121585.23	данные отсутствуют	данные отсутствуют
2019	67715.93	121585.1	данные отсутствуют	данные отсутствуют
2019	67715.93	121585.1	данные отсутствуют	данные отсутствуют
2019	67715.93	121585.1	данные отсутствуют	данные отсутствуют
2020	67715.21	121584.82	данные отсутствуют	данные отсутствуют
2020	67715.21	121584.82	данные отсутствуют	данные отсутствуют

Государственный регистратор		ФГИС ЕГРН	
полное наименование должности		инициалы, фамилия	
		подпись	
		М.П.	



Выписка из Единого государственного реестра недвижимости об объекте недвижимости  
**Сведения о частях земельного участка**

<b>Земельный участок</b>	
Лист № <u>    </u> Раздела <u>4.2</u>	Всего листов выписки: <u>    </u>
(вид объекта недвижимости)	
Всего листов раздела <u>4.2</u> : <u>    </u>	Всего разделов: <u>    </u>
<b>24.06.2021 № 99/2021/400650064</b>	
Кадастровый номер: <b>78:42:0016202:7</b>	

Номер точки	Координаты, м		Описание закрепления на местности	Средняя квадратическая погрешность определения координат характерных точек границы части земельного участка, м
	X	Y		
1	2	3	4	5
2020	67715.21	121584.82	данные отсутствуют	данные отсутствуют
2021	67714.57	121584.4	данные отсутствуют	данные отсутствуют
2021	67714.57	121584.4	данные отсутствуют	данные отсутствуют
2021	67714.57	121584.4	данные отсутствуют	данные отсутствуют
2022	67714.04	121583.86	данные отсутствуют	данные отсутствуют
2022	67714.04	121583.86	данные отсутствуют	данные отсутствуют
2022	67714.04	121583.86	данные отсутствуют	данные отсутствуют
2023	67713.75	121580.42	данные отсутствуют	данные отсутствуют
2023	67713.75	121580.42	данные отсутствуют	данные отсутствуют
2023	67713.75	121580.42	данные отсутствуют	данные отсутствуют
2024	67714.02	121579.95	данные отсутствуют	данные отсутствуют
2024	67714.02	121579.95	данные отсутствуют	данные отсутствуют
2024	67714.02	121579.95	данные отсутствуют	данные отсутствуют
2025	67715.15	121579.24	данные отсутствуют	данные отсутствуют
2025	67715.15	121579.24	данные отсутствуют	данные отсутствуют
2025	67715.15	121579.24	данные отсутствуют	данные отсутствуют
2026	67715.23	121579.09	данные отсутствуют	данные отсутствуют

Государственный регистратор	ФГИС ЕГРН
полное наименование должности	подпись
	инициалы, фамилия

М.П.

Выписка из Единого государственного реестра недвижимости об объекте недвижимости  
**Сведения о частях земельного участка**

<b>Земельный участок</b>	
(вид объекта недвижимости)	
Лист № <u>   </u> Раздела <u>4.2</u>	Всего листов раздела <u>4.2</u> : <u>   </u>
Всего листов выписки: <u>   </u>	
<b>24.06.2021 № 99/2021/400650064</b>	
Кадастровый номер: <b>78:42:0016202:7</b>	

Номер точки	Координаты, м		Описание закрепления на местности	Средняя квадратическая погрешность определения координат характерных точек границы части земельного участка, м
	X	Y		
1	2	3	4	5
2026	67715.23	121579.09	данные отсутствуют	данные отсутствуют
2026	67715.23	121579.09	данные отсутствуют	данные отсутствуют
2027	67715.24	121578.93	данные отсутствуют	данные отсутствуют
2027	67715.24	121578.93	данные отсутствуют	данные отсутствуют
2027	67715.24	121578.93	данные отсутствуют	данные отсутствуют
2028	67715.17	121578.78	данные отсутствуют	данные отсутствуют
2028	67715.17	121578.78	данные отсутствуют	данные отсутствуют
2028	67715.17	121578.78	данные отсутствуют	данные отсутствуют
2029	67713.18	121577.4	данные отсутствуют	данные отсутствуют
2029	67713.18	121577.4	данные отсутствуют	данные отсутствуют
2029	67713.18	121577.4	данные отсутствуют	данные отсутствуют
2030	67711.96	121577.49	данные отсутствуют	данные отсутствуют
2030	67711.96	121577.49	данные отсутствуют	данные отсутствуют
2030	67711.96	121577.49	данные отсутствуют	данные отсутствуют
2031	67710.8	121578.45	данные отсутствуют	данные отсутствуют
2031	67710.8	121578.45	данные отсутствуют	данные отсутствуют
2031	67710.8	121578.45	данные отсутствуют	данные отсутствуют

Государственный регистратор	ФГИС ЕГРН
полное наименование должности	инициалы, фамилия
	подпись
	М.П.

Выписка из Единого государственного реестра недвижимости об объекте недвижимости  
**Сведения о частях земельного участка**

<b>Земельный участок</b>	
(вид объекта недвижимости)	
Лист № <u>    </u> Раздела <u>4.2</u>	Всего листов раздела <u>4.2</u> : <u>    </u>
Всего листов выписки: <u>    </u>	
<b>24.06.2021 № 99/2021/400650064</b>	
Кадастровый номер: <b>78:42:0016202:7</b>	

Номер точки	Координаты, м		Описание закрепления на местности	Средняя квадратическая погрешность определения координат характерных точек границы части земельного участка, м
	X	Y		
1	2	3	4	5
2032	67710	121579.28	данные отсутствуют	данные отсутствуют
2032	67710	121579.28	данные отсутствуют	данные отсутствуют
2032	67710	121579.28	данные отсутствуют	данные отсутствуют
2033	67709.11	121580	данные отсутствуют	данные отсутствуют
2033	67709.11	121580	данные отсутствуют	данные отсутствуют
2033	67709.11	121580	данные отсутствуют	данные отсутствуют
2034	67708.13	121580.6	данные отсутствуют	данные отсутствуют
2034	67708.13	121580.6	данные отсутствуют	данные отсутствуют
2034	67708.13	121580.6	данные отсутствуют	данные отсутствуют
2035	67707.09	121581.08	данные отсутствуют	данные отсутствуют
2035	67707.09	121581.08	данные отсутствуют	данные отсутствуют
2035	67707.09	121581.08	данные отсутствуют	данные отсутствуют
2036	67705.99	121581.42	данные отсутствуют	данные отсутствуют
2036	67705.99	121581.42	данные отсутствуют	данные отсутствуют
2036	67705.99	121581.42	данные отсутствуют	данные отсутствуют
2037	67704.86	121581.61	данные отсутствуют	данные отсутствуют
2037	67704.86	121581.61	данные отсутствуют	данные отсутствуют

Государственный регистратор	ФГИС ЕГРН
полное наименование должности	инициалы, фамилия
	подпись
	М.П.

Выписка из Единого государственного реестра недвижимости об объекте недвижимости  
**Сведения о частях земельного участка**

<b>Земельный участок</b>	
(вид объекта недвижимости)	
Лист № <u>    </u> Раздела <u>4.2</u>	Всего листов раздела <u>4.2</u> : <u>    </u>
Всего листов выписки: <u>    </u>	
<b>24.06.2021 № 99/2021/400650064</b>	
Кадастровый номер: <b>78:42:0016202:7</b>	

Номер точки	Координаты, м		Описание закрепления на местности	Средняя квадратическая погрешность определения координат характерных точек границы части земельного участка, м
	X	Y		
1	2	3	4	5
2037	67704.86	121581.61	данные отсутствуют	данные отсутствуют
2038	67703.71	121581.66	данные отсутствуют	данные отсутствуют
2038	67703.71	121581.66	данные отсутствуют	данные отсутствуют
2038	67703.71	121581.66	данные отсутствуют	данные отсутствуют
2039	67702.57	121581.57	данные отсутствуют	данные отсутствуют
2039	67702.57	121581.57	данные отсутствуют	данные отсутствуют
2039	67702.57	121581.57	данные отсутствуют	данные отсутствуют
2040	67699.66	121581.15	данные отсутствуют	данные отсутствуют
2040	67699.66	121581.15	данные отсутствуют	данные отсутствуют
2040	67699.66	121581.15	данные отсутствуют	данные отсутствуют
2040	67696.37	121577.38	данные отсутствуют	данные отсутствуют
2041	67696.37	121577.38	данные отсутствуют	данные отсутствуют
2041	67696.37	121577.38	данные отсутствуют	данные отсутствуют
2042	67691.43	121575.52	данные отсутствуют	данные отсутствуют
2042	67691.43	121575.52	данные отсутствуют	данные отсутствуют
2042	67691.43	121575.52	данные отсутствуют	данные отсутствуют
2043	67690.54	121575.94	данные отсутствуют	данные отсутствуют

Государственный регистратор	ФГИС ЕГРН
полное наименование должности	подпись
	инициалы, фамилия

М.П.

Выписка из Единого государственного реестра недвижимости об объекте недвижимости  
**Сведения о частях земельного участка**

<b>Земельный участок</b>	
(вид объекта недвижимости)	
Лист № <u>    </u> Раздела <u>4.2</u>	Всего листов раздела <u>4.2</u> : <u>    </u>
Всего листов выписки: <u>    </u>	
<b>24.06.2021 № 99/2021/400650064</b>	
Кадастровый номер: <b>78:42:0016202:7</b>	

Номер точки	Координаты, м		Описание закрепления на местности	Средняя квадратическая погрешность определения координат характерных точек границы части земельного участка, м
	X	Y		
1	2	3	4	5
2043	67690.54	121575.94	данные отсутствуют	данные отсутствуют
2043	67690.54	121575.94	данные отсутствуют	данные отсутствуют
2044	67690.45	121577.08	данные отсутствуют	данные отсутствуют
2044	67690.45	121577.08	данные отсутствуют	данные отсутствуют
2044	67690.45	121577.08	данные отсутствуют	данные отсутствуют
2045	67694.02	121582.93	данные отсутствуют	данные отсутствуют
2045	67694.02	121582.93	данные отсутствуют	данные отсутствуют
2045	67694.02	121582.93	данные отсутствуют	данные отсутствуют
2046	67695.06	121583.96	данные отсутствуют	данные отсутствуют
2046	67695.06	121583.96	данные отсутствуют	данные отсутствуют
2046	67695.06	121583.96	данные отсутствуют	данные отсутствуют
2047	67696.98	121584.72	данные отсутствуют	данные отсутствуют
2047	67696.98	121584.72	данные отсутствуют	данные отсутствуют
2047	67696.98	121584.72	данные отсутствуют	данные отсутствуют
2048	67698.4	121585.66	данные отсутствуют	данные отсутствуют
2048	67698.4	121585.66	данные отсутствуют	данные отсутствуют
2048	67698.4	121585.66	данные отсутствуют	данные отсутствуют

Государственный регистратор	ФГИС ЕГРН
полное наименование должности	подпись
	инициалы, фамилия

М.П.

Выписка из Единого государственного реестра недвижимости об объекте недвижимости  
**Сведения о частях земельного участка**

<b>Земельный участок</b>	
Лист № <u>    </u> Раздела <u>4.2</u>	Всего листов раздела <u>4.2</u> : <u>    </u>
Всего листов выписки: <u>    </u>	
24.06.2021 № 99/2021/400650064	
Кадастровый номер: <b>78:42:0016202:7</b>	

(вид объекта недвижимости)

Номер точки	Координаты, м		Описание закрепления на местности	Средняя квадратическая погрешность определения координат характерных точек границы части земельного участка, м
	X	Y		
1	2	3	4	5
2049	67699.23	121587.53	данные отсутствуют	данные отсутствуют
2049	67699.23	121587.53	данные отсутствуют	данные отсутствуют
2049	67699.23	121587.53	данные отсутствуют	данные отсутствуют
2050	67700.33	121591.56	данные отсутствуют	данные отсутствуют
2050	67700.33	121591.56	данные отсутствуют	данные отсутствуют
2050	67700.33	121591.56	данные отсутствуют	данные отсутствуют
2051	67708.89	121598.34	данные отсутствуют	данные отсутствуют
2051	67708.89	121598.34	данные отсутствуют	данные отсутствуют
2051	67708.89	121598.34	данные отсутствуют	данные отсутствуют
2052	67710.92	121599.44	данные отсутствуют	данные отсутствуют
2052	67710.92	121599.44	данные отсутствуют	данные отсутствуют
2052	67710.92	121599.44	данные отсутствуют	данные отсутствуют
2053	67715.68	121600.65	данные отсутствуют	данные отсутствуют
2053	67715.68	121600.65	данные отсутствуют	данные отсутствуют
2053	67715.68	121600.65	данные отсутствуют	данные отсутствуют
2054	67716.55	121600.33	данные отсутствуют	данные отсутствуют
2054	67716.55	121600.33	данные отсутствуют	данные отсутствуют

Государственный регистратор	ФГИС ЕГРН
полное наименование должности	инициалы, фамилия
	подпись
	М.П.

Выписка из Единого государственного реестра недвижимости об объекте недвижимости  
**Сведения о частях земельного участка**

<b>Земельный участок</b>	
Лист № <u>4.2</u> Раздела <u>4.2</u>	Всего листов выписки: _____
Всего листов раздела <u>4.2</u> : _____	Всего разделов: _____
<b>24.06.2021 № 99/2021/400650064</b>	
Кадастровый номер: <b>78:42:0016202:7</b>	

(вид объекта недвижимости)

Номер точки	Координаты, м		Описание закрепления на местности	Средняя квадратическая погрешность определения координат характерных точек границы части земельного участка, м
	X	Y		
1	2	3	4	5
2054	67716.55	121600.33	данные отсутствуют	данные отсутствуют
2055	67716.73	121600.12	данные отсутствуют	данные отсутствуют
2055	67716.73	121600.12	данные отсутствуют	данные отсутствуют
2055	67716.73	121600.12	данные отсутствуют	данные отсутствуют
2056	67716.82	121599.86	данные отсутствуют	данные отсутствуют
2056	67716.82	121599.86	данные отсутствуют	данные отсутствуют
2056	67716.82	121599.86	данные отсутствуют	данные отсутствуют
2057	67716.79	121599.59	данные отсутствуют	данные отсутствуют
2057	67716.79	121599.59	данные отсутствуют	данные отсутствуют
2057	67716.79	121599.59	данные отсутствуют	данные отсутствуют
2058	67716.65	121599.35	данные отсутствуют	данные отсутствуют
2058	67716.65	121599.35	данные отсутствуют	данные отсутствуют
2058	67716.65	121599.35	данные отсутствуют	данные отсутствуют
2059	67716.43	121599.2	данные отсутствуют	данные отсутствуют
2059	67716.43	121599.2	данные отсутствуют	данные отсутствуют
2059	67716.43	121599.2	данные отсутствуют	данные отсутствуют
2060	67715.7	121598.87	данные отсутствуют	данные отсутствуют

Государственный регистратор	ФГИС ЕГРН
полное наименование должности	инициалы, фамилия
	подпись
	М.П.

Выписка из Единого государственного реестра недвижимости об объекте недвижимости  
**Сведения о частях земельного участка**

<b>Земельный участок</b>	
Лист № <u>    </u> Раздела <u>4.2</u>	Всего листов раздела <u>4.2</u> : <u>    </u>
<b>24.06.2021 № 99/2021/400650064</b>	Всего листов выписки: <u>    </u>
Кадастровый номер:	<b>78:42:0016202:7</b>
(вид объекта недвижимости)	

Номер точки	Координаты, м		Описание закрепления на местности	Средняя квадратическая погрешность определения координат характерных точек границы части земельного участка, м
	X	Y		
1	2	3	4	5
2060	67715.7	121598.87	данные отсутствуют	данные отсутствуют
2060	67715.7	121598.87	данные отсутствуют	данные отсутствуют
2061	67715.82	121598.02	данные отсутствуют	данные отсутствуют
2061	67715.82	121598.02	данные отсутствуют	данные отсутствуют
2061	67715.82	121598.02	данные отсутствуют	данные отсутствуют
2062	67717.08	121596.52	данные отсутствуют	данные отсутствуют
2062	67717.08	121596.52	данные отсутствуют	данные отсутствуют
2062	67717.08	121596.52	данные отсутствуют	данные отсутствуют
2063	67717.79	121596.12	данные отсутствуют	данные отсутствуют
2063	67717.79	121596.12	данные отсутствуют	данные отсутствуют
2063	67717.79	121596.12	данные отсутствуют	данные отсутствуют
2064	67718.36	121596.58	данные отсутствуют	данные отсутствуют
2064	67718.36	121596.58	данные отсутствуют	данные отсутствуют
2064	67718.36	121596.58	данные отсутствуют	данные отсутствуют
2065	67720.09	121599.6	данные отсутствуют	данные отсутствуют
2065	67720.09	121599.6	данные отсутствуют	данные отсутствуют
2065	67720.09	121599.6	данные отсутствуют	данные отсутствуют

Государственный регистратор	ФГИС ЕГРН
полное наименование должности	подпись
	инициалы, фамилия

М.П.



Выписка из Единого государственного реестра недвижимости об объекте недвижимости  
**Сведения о частях земельного участка**

<b>Земельный участок</b>	
(вид объекта недвижимости)	
Лист № <u>    </u> Раздела <u>4.2</u>	Всего листов раздела <u>4.2</u> : <u>    </u>
Всего листов выписки: <u>    </u>	
<b>24.06.2021 № 99/2021/400650064</b>	
Кадастровый номер:	<b>78:42:0016202:7</b>

Номер точки	Координаты, м		Описание закрепления на местности	Средняя квадратическая погрешность определения координат характерных точек границы части земельного участка, м
	X	Y		
1	2	3	4	5
2066	67720.76	121599.73	данные отсутствуют	данные отсутствуют
2066	67720.76	121599.73	данные отсутствуют	данные отсутствуют
2066	67720.76	121599.73	данные отсутствуют	данные отсутствуют
2067	67721.44	121599.73	данные отсутствуют	данные отсутствуют
2067	67721.44	121599.73	данные отсутствуют	данные отсутствуют
2067	67721.44	121599.73	данные отсутствуют	данные отсутствуют
2068	67722.12	121599.59	данные отсутствуют	данные отсутствуют
2068	67722.12	121599.59	данные отсутствуют	данные отсутствуют
2068	67722.12	121599.59	данные отсутствуют	данные отсутствуют
2069	67722.75	121599.34	данные отсутствуют	данные отсутствуют
2069	67722.75	121599.34	данные отсутствуют	данные отсутствуют
2069	67722.75	121599.34	данные отсутствуют	данные отсутствуют
2070	67723.33	121598.96	данные отсутствуют	данные отсутствуют
2070	67723.33	121598.96	данные отсутствуют	данные отсутствуют
2070	67723.33	121598.96	данные отсутствуют	данные отсутствуют
2071	67723.82	121598.48	данные отсутствуют	данные отсутствуют
2071	67723.82	121598.48	данные отсутствуют	данные отсутствуют

Государственный регистратор	ФГИС ЕГРН
полное наименование должности	подпись
	инициалы, фамилия

М.П.

Выписка из Единого государственного реестра недвижимости об объекте недвижимости  
**Сведения о частях земельного участка**

<b>Земельный участок</b>	
Лист № <u>    </u> Раздела <u>4.2</u>	Всего листов раздела <u>4.2</u> : <u>    </u>
<b>24.06.2021 № 99/2021/400650064</b>	Всего листов выписки: <u>    </u>
Кадастровый номер:	<b>78:42:0016202:7</b>
(вид объекта недвижимости)	

Номер точки	Координаты, м		Описание закрепления на местности	Средняя квадратическая погрешность определения координат характерных точек границы части земельного участка, м
	X	Y		
1	2	3	4	5
2071	67723.82	121598.48	данные отсутствуют	данные отсутствуют
2072	67724.21	121597.92	данные отсутствуют	данные отсутствуют
2072	67724.21	121597.92	данные отсутствуют	данные отсутствуют
2072	67724.21	121597.92	данные отсутствуют	данные отсутствуют
2073	67725.02	121594.93	данные отсутствуют	данные отсутствуют
2073	67725.02	121594.93	данные отсутствуют	данные отсутствуют
2073	67725.02	121594.93	данные отсутствуют	данные отсутствуют
2074	67724.21	121591.84	данные отсутствуют	данные отсутствуют
2074	67724.21	121591.84	данные отсутствуют	данные отсутствуют
2074	67724.21	121591.84	данные отсутствуют	данные отсутствуют
2075	67723.8	121590.9	данные отсутствуют	данные отсутствуют
2075	67723.8	121590.9	данные отсутствуют	данные отсутствуют
2075	67723.8	121590.9	данные отсутствуют	данные отсутствуют
2076	67723.52	121589.92	данные отсутствуют	данные отсутствуют
2076	67723.52	121589.92	данные отсутствуют	данные отсутствуют
2076	67723.52	121589.92	данные отсутствуют	данные отсутствуют
2077	67723.35	121588.92	данные отсутствуют	данные отсутствуют

Государственный регистратор	ФГИС ЕГРН
полное наименование должности	инициалы, фамилия
	подпись
	М.П.

Выписка из Единого государственного реестра недвижимости об объекте недвижимости  
**Сведения о частях земельного участка**

<b>Земельный участок</b>	
(вид объекта недвижимости)	
Лист № <u>4.2</u> Раздела <u>4.2</u>	Всего листов раздела <u>4.2</u> : _____
Всего листов выписки: _____	
<b>24.06.2021 № 99/2021/400650064</b>	
Кадастровый номер: <b>78:42:0016202:7</b>	

Номер точки	Координаты, м		Описание закрепления на местности	Средняя квадратическая погрешность определения координат характерных точек границы части земельного участка, м
	X	Y		
1	2	3	4	5
2077	67723.35	121588.92	данные отсутствуют	данные отсутствуют
2077	67723.35	121588.92	данные отсутствуют	данные отсутствуют
2078	67723.3	121587.9	данные отсутствуют	данные отсутствуют
2078	67723.3	121587.9	данные отсутствуют	данные отсутствуют
2078	67723.3	121587.9	данные отсутствуют	данные отсутствуют
2079	67723.37	121586.88	данные отсутствуют	данные отсутствуют
2079	67723.37	121586.88	данные отсутствуют	данные отсутствуют
2079	67723.37	121586.88	данные отсутствуют	данные отсутствуют
2080	67723.56	121585.88	данные отсутствуют	данные отсутствуют
2080	67723.56	121585.88	данные отсутствуют	данные отсутствуют
2080	67723.56	121585.88	данные отсутствуют	данные отсутствуют
2081	67723.88	121584.92	данные отсутствуют	данные отсутствуют
2081	67723.88	121584.92	данные отсутствуют	данные отсутствуют
2081	67723.88	121584.92	данные отсутствуют	данные отсутствуют
2082	67581.89	121403.37	данные отсутствуют	данные отсутствуют
2082	67581.89	121403.37	данные отсутствуют	данные отсутствуют
2082	67581.89	121403.37	данные отсутствуют	данные отсутствуют

Государственный регистратор	ФГИС ЕГРН
полное наименование должности	подпись
	инициалы, фамилия

М.П.

Выписка из Единого государственного реестра недвижимости об объекте недвижимости  
**Сведения о частях земельного участка**

<b>Земельный участок</b>	
(вид объекта недвижимости)	
Лист № <u>    </u> Раздела <u>4.2</u>	Всего листов раздела <u>4.2</u> : <u>    </u>
Всего листов выписки: <u>    </u>	
<b>24.06.2021 № 99/2021/400650064</b>	
Кадастровый номер: <b>78:42:0016202:7</b>	

Номер точки	Координаты, м		Описание закрепления на местности	Средняя квадратическая погрешность определения координат характерных точек границы части земельного участка, м
	X	Y		
1	2	3	4	5
2083	67559.27	121372.75	данные отсутствуют	данные отсутствуют
2083	67559.27	121372.75	данные отсутствуют	данные отсутствуют
2083	67559.27	121372.75	данные отсутствуют	данные отсутствуют
2084	67557.62	121370.54	данные отсутствуют	данные отсутствуют
2084	67557.62	121370.54	данные отсутствуют	данные отсутствуют
2084	67557.62	121370.54	данные отсутствуют	данные отсутствуют
2085	67556.09	121368.24	данные отсутствуют	данные отсутствуют
2085	67556.09	121368.24	данные отсутствуют	данные отсутствуют
2085	67556.09	121368.24	данные отсутствуют	данные отсутствуют
2086	67554.7	121365.86	данные отсутствуют	данные отсутствуют
2086	67554.7	121365.86	данные отсутствуют	данные отсутствуют
2086	67554.7	121365.86	данные отсутствуют	данные отсутствуют
2087	67553.43	121363.41	данные отсутствуют	данные отсутствуют
2087	67553.43	121363.41	данные отсутствуют	данные отсутствуют
2087	67553.43	121363.41	данные отсутствуют	данные отсутствуют
2088	67552.31	121360.9	данные отсутствуют	данные отсутствуют
2088	67552.31	121360.9	данные отсутствуют	данные отсутствуют

Государственный регистратор		ФГИС ЕГРН	
полное наименование должности		инициалы, фамилия	
		подпись	
		М.П.	

Выписка из Единого государственного реестра недвижимости об объекте недвижимости  
**Сведения о частях земельного участка**

<b>Земельный участок</b>	
(вид объекта недвижимости)	
Лист № <u>    </u> Раздела <u>4.2</u>	Всего листов выписки: <u>    </u>
Всего листов раздела <u>4.2</u> : <u>    </u>	Всего разделов: <u>    </u>
<b>24.06.2021 № 99/2021/400650064</b>	
Кадастровый номер: <b>78:42:0016202:7</b>	

Номер точки	Координаты, м		Описание закрепления на местности	Средняя квадратическая погрешность определения координат характерных точек границы части земельного участка, м
	X	Y		
1	2	3	4	5
2088	67552.31	121360.9	данные отсутствуют	данные отсутствуют
2089	67551.32	121358.32	данные отсутствуют	данные отсутствуют
2089	67551.32	121358.32	данные отсутствуют	данные отсутствуют
2089	67551.32	121358.32	данные отсутствуют	данные отсутствуют
2089	67551.32	121358.32	данные отсутствуют	данные отсутствуют
2089	67551.32	121358.32	данные отсутствуют	данные отсутствуют
2090	67550.48	121355.7	данные отсутствуют	данные отсутствуют
2090	67550.48	121355.7	данные отсутствуют	данные отсутствуют
2090	67550.48	121355.7	данные отсутствуют	данные отсутствуют
2091	67549.79	121353.03	данные отсутствуют	данные отсутствуют
2091	67549.79	121353.03	данные отсутствуют	данные отсутствуют
2091	67549.79	121353.03	данные отсутствуют	данные отсутствуют
2091	67549.79	121353.03	данные отсутствуют	данные отсутствуют
2092	67549.24	121350.33	данные отсутствуют	данные отсутствуют
2092	67549.24	121350.33	данные отсутствуют	данные отсутствуют
2092	67549.24	121350.33	данные отсутствуют	данные отсутствуют

Государственный регистратор	ФГИС ЕГРН
полное наименование должности	подпись
	инициалы, фамилия

М.П.

Выписка из Единого государственного реестра недвижимости об объекте недвижимости  
**Сведения о частях земельного участка**

<b>Земельный участок</b>	
(вид объекта недвижимости)	
Лист № <u>    </u> Раздела <u>4.2</u>	Всего листов раздела <u>4.2</u> : <u>    </u>
Всего листов выписки: <u>    </u>	
<b>24.06.2021 № 99/2021/400650064</b>	
Кадастровый номер:	<b>78:42:0016202:7</b>

Номер точки	Координаты, м		Описание закрепления на местности	Средняя квадратическая погрешность определения координат характерных точек границы части земельного участка, м
	X	Y		
1	2	3	4	5
2092	67549.24	121350.33	данные отсутствуют	данные отсутствуют
2092	67549.24	121350.33	данные отсутствуют	данные отсутствуют
2093	67548.84	121347.6	данные отсутствуют	данные отсутствуют
2093	67548.84	121347.6	данные отсутствуют	данные отсутствуют
2093	67548.84	121347.6	данные отсутствуют	данные отсутствуют
2093	67548.84	121347.6	данные отсутствуют	данные отсутствуют
2093	67548.84	121347.6	данные отсутствуют	данные отсутствуют
2094	67548.59	121344.85	данные отсутствуют	данные отсутствуют
2094	67548.59	121344.85	данные отсутствуют	данные отсутствуют
2094	67548.59	121344.85	данные отсутствуют	данные отсутствуют
2094	67548.59	121344.85	данные отсутствуют	данные отсутствуют
2095	67548.5	121342.1	данные отсутствуют	данные отсутствуют
2095	67548.5	121342.1	данные отсутствуют	данные отсутствуют
2095	67548.5	121342.1	данные отсутствуют	данные отсутствуют
2095	67548.5	121342.1	данные отсутствуют	данные отсутствуют
2095	67548.5	121342.1	данные отсутствуют	данные отсутствуют

Государственный регистратор	ФГИС ЕГРН
полное наименование должности	подпись
	инициалы, фамилия

М.П.

Выписка из Единого государственного реестра недвижимости об объекте недвижимости  
**Сведения о частях земельного участка**

<b>Земельный участок</b>	
(вид объекта недвижимости)	
Лист № <u>    </u> Раздела <u>4.2</u>	Всего листов раздела <u>4.2</u> : <u>    </u>
Всего листов выписки: <u>    </u>	
<b>24.06.2021 № 99/2021/400650064</b>	
Кадастровый номер: <b>78:42:0016202:7</b>	

Номер точки	Координаты, м		Описание закрепления на местности	Средняя квадратическая погрешность определения координат характерных точек границы части земельного участка, м
	X	Y		
1	2	3	4	5
2096	67548.56	121339.34	данные отсутствуют	данные отсутствуют
2096	67548.56	121339.34	данные отсутствуют	данные отсутствуют
2096	67548.56	121339.34	данные отсутствуют	данные отсутствуют
2097	67548.77	121336.6	данные отсутствуют	данные отсутствуют
2097	67548.77	121336.6	данные отсутствуют	данные отсутствуют
2097	67548.77	121336.6	данные отсутствуют	данные отсутствуют
2098	67549.43	121334.38	данные отсутствуют	данные отсутствуют
2098	67549.43	121334.38	данные отсутствуют	данные отсутствуют
2098	67549.43	121334.38	данные отсутствуют	данные отсутствуют
2099	67550.25	121332.22	данные отсутствуют	данные отсутствуют
2099	67550.25	121332.22	данные отсутствуют	данные отсутствуют
2099	67550.25	121332.22	данные отсутствуют	данные отсутствуют
2100	67551.2	121330.11	данные отсутствуют	данные отсутствуют
2100	67551.2	121330.11	данные отсутствуют	данные отсутствуют
2100	67551.2	121330.11	данные отсутствуют	данные отсутствуют
2101	67552.3	121328.08	данные отсутствуют	данные отсутствуют
2101	67552.3	121328.08	данные отсутствуют	данные отсутствуют

Государственный регистратор	ФГИС ЕГРН
полное наименование должности	инициалы, фамилия
	подпись
	М.П.

Выписка из Единого государственного реестра недвижимости об объекте недвижимости  
**Сведения о частях земельного участка**

<b>Земельный участок</b>	
(вид объекта недвижимости)	
Лист № <u>    </u> Раздела <u>4.2</u>	Всего листов выписки: <u>    </u>
Всего листов раздела <u>4.2</u> : <u>    </u>	Всего разделов: <u>    </u>
<b>24.06.2021 № 99/2021/400650064</b>	
Кадастровый номер: <b>78:42:0016202:7</b>	

Номер точки	Координаты, м		Описание закрепления на местности	Средняя квадратическая погрешность определения координат характерных точек границы части земельного участка, м
	X	Y		
1	2	3	4	5
2101	67552.3	121328.08	данные отсутствуют	данные отсутствуют
2102	67553.53	121326.12	данные отсутствуют	данные отсутствуют
2102	67553.53	121326.12	данные отсутствуют	данные отсутствуют
2102	67553.53	121326.12	данные отсутствуют	данные отсутствуют
2103	67554.88	121324.25	данные отсутствуют	данные отсутствуют
2103	67554.88	121324.25	данные отсутствуют	данные отсутствуют
2103	67554.88	121324.25	данные отсутствуют	данные отсутствуют
2104	67556.36	121322.47	данные отсутствуют	данные отсутствуют
2104	67556.36	121322.47	данные отсутствуют	данные отсутствуют
2104	67556.36	121322.47	данные отсутствуют	данные отсутствуют
2105	67557.96	121320.8	данные отсутствуют	данные отсутствуют
2105	67557.96	121320.8	данные отсутствуют	данные отсутствуют
2105	67557.96	121320.8	данные отсутствуют	данные отсутствуют
2106	67559.66	121319.23	данные отсутствуют	данные отсутствуют
2106	67559.66	121319.23	данные отсутствуют	данные отсутствуют
2106	67559.66	121319.23	данные отсутствуют	данные отсутствуют
2107	67561.46	121317.79	данные отсутствуют	данные отсутствуют

Государственный регистратор	ФГИС ЕГРН
полное наименование должности	подпись
	инициалы, фамилия

М.П.



Выписка из Единого государственного реестра недвижимости об объекте недвижимости  
**Сведения о частях земельного участка**

<b>Земельный участок</b>	
(вид объекта недвижимости)	
Лист № <u>    </u> Раздела <u>4.2</u>	Всего листов раздела <u>4.2</u> : <u>    </u>
Всего листов выписки: <u>    </u>	
<b>24.06.2021 № 99/2021/400650064</b>	
Кадастровый номер: <b>78:42:0016202:7</b>	

Номер точки	Координаты, м		Описание закрепления на местности	Средняя квадратическая погрешность определения координат характерных точек границы части земельного участка, м
	X	Y		
1	2	3	4	5
2107	67561.46	121317.79	данные отсутствуют	данные отсутствуют
2107	67561.46	121317.79	данные отсутствуют	данные отсутствуют
2108	67563.36	121316.46	данные отсутствуют	данные отсутствуют
2108	67563.36	121316.46	данные отсутствуют	данные отсутствуют
2108	67563.36	121316.46	данные отсутствуют	данные отсутствуют
2109	67565.34	121315.27	данные отсутствуют	данные отсутствуют
2109	67565.34	121315.27	данные отсутствуют	данные отсутствуют
2109	67565.34	121315.27	данные отсутствуют	данные отсутствуют
2110	67567.39	121314.21	данные отсутствуют	данные отсутствуют
2110	67567.39	121314.21	данные отсутствуют	данные отсутствуют
2110	67567.39	121314.21	данные отсутствуют	данные отсутствуют
2111	67569.51	121313.29	данные отсутствуют	данные отсутствуют
2111	67569.51	121313.29	данные отсутствуют	данные отсутствуют
2111	67569.51	121313.29	данные отсутствуют	данные отсутствуют
2112	67571.69	121312.52	данные отсутствуют	данные отсутствуют
2112	67571.69	121312.52	данные отсутствуют	данные отсутствуют
2112	67571.69	121312.52	данные отсутствуют	данные отсутствуют

Государственный регистратор	ФГИС ЕГРН
полное наименование должности	подпись
	инициалы, фамилия

М.П.

Выписка из Единого государственного реестра недвижимости об объекте недвижимости  
**Сведения о частях земельного участка**

<b>Земельный участок</b>	
(вид объекта недвижимости)	
Лист № <u>4.2</u> Раздела <u>4.2</u>	Всего листов раздела <u>4.2</u> : _____
Всего листов раздела <u>4.2</u> : _____	Всего листов выписки: _____
<b>24.06.2021 № 99/2021/400650064</b>	
Кадастровый номер: <b>78:42:0016202:7</b>	

Номер точки	Координаты, м		Описание закрепления на местности	Средняя квадратическая погрешность определения координат характерных точек границы части земельного участка, м
	X	Y		
1	2	3	4	5
2113	67573.91	121311.89	данные отсутствуют	данные отсутствуют
2113	67573.91	121311.89	данные отсутствуют	данные отсутствуют
2113	67573.91	121311.89	данные отсутствуют	данные отсутствуют
2114	67576.18	121311.41	данные отсутствуют	данные отсутствуют
2114	67576.18	121311.41	данные отсутствуют	данные отсутствуют
2114	67576.18	121311.41	данные отсутствуют	данные отсутствуют
2115	67578.46	121311.08	данные отсутствуют	данные отсутствуют
2115	67578.46	121311.08	данные отсутствуют	данные отсутствуют
2115	67578.46	121311.08	данные отсутствуют	данные отсутствуют
2116	67580.77	121310.91	данные отсутствуют	данные отсутствуют
2116	67580.77	121310.91	данные отсутствуют	данные отсутствуют
2116	67580.77	121310.91	данные отсутствуют	данные отсутствуют
2117	67583.08	121310.89	данные отсутствуют	данные отсутствуют
2117	67583.08	121310.89	данные отсутствуют	данные отсутствуют
2117	67583.08	121310.89	данные отсутствуют	данные отсутствуют
2118	67585.39	121311.03	данные отсутствуют	данные отсутствуют
2118	67585.39	121311.03	данные отсутствуют	данные отсутствуют

Государственный регистратор	ФГИС ЕГРН
полное наименование должности	подпись
	инициалы, фамилия

М.П.

Выписка из Единого государственного реестра недвижимости об объекте недвижимости  
**Сведения о частях земельного участка**

<b>Земельный участок</b>	
Лист № <u>    </u> Раздела <u>4.2</u>	Всего листов раздела <u>4.2</u> : <u>    </u>
<b>24.06.2021 № 99/2021/400650064</b>	Всего листов выписки: <u>    </u>
Кадастровый номер: <b>78:42:0016202:7</b>	

(вид объекта недвижимости)

Номер точки	Координаты, м		Описание закрепления на местности	Средняя квадратическая погрешность определения координат характерных точек границы части земельного участка, м
	X	Y		
1	2	3	4	5
2118	67585.39	121311.03	данные отсутствуют	данные отсутствуют
2119	67587.68	121311.32	данные отсутствуют	данные отсутствуют
2119	67587.68	121311.32	данные отсутствуют	данные отсутствуют
2119	67587.68	121311.32	данные отсутствуют	данные отсутствуют
2120	67589.95	121311.76	данные отсутствуют	данные отсутствуют
2120	67589.95	121311.76	данные отсутствуют	данные отсутствуют
2120	67589.95	121311.76	данные отсутствуют	данные отсутствуют
2121	67592.19	121312.36	данные отсутствуют	данные отсутствуют
2121	67592.19	121312.36	данные отсутствуют	данные отсутствуют
2121	67592.19	121312.36	данные отсутствуют	данные отсутствуют
2121	67592.19	121312.36	данные отсутствуют	данные отсутствуют
2122	67592.69	121312.47	данные отсутствуют	данные отсутствуют
2122	67592.69	121312.47	данные отсутствуют	данные отсутствуют
2122	67592.69	121312.47	данные отсутствуют	данные отсутствуют
2122	67592.69	121312.47	данные отсутствуют	данные отсутствуют

Государственный регистратор	ФГИС ЕГРН
полное наименование должности	инициалы, фамилия
	подпись
	М.П.

Выписка из Единого государственного реестра недвижимости об объекте недвижимости  
**Сведения о частях земельного участка**

<b>Земельный участок</b>	
Лист № <u>    </u> Раздела <u>4.2</u>	Всего листов раздела <u>4.2</u> : <u>    </u>
<b>24.06.2021 № 99/2021/400650064</b>	Всего листов выписки: <u>    </u>
Кадастровый номер:	<b>78:42:0016202:7</b>

(вид объекта недвижимости)

Номер точки	Координаты, м		Описание закрепления на местности	Средняя квадратическая погрешность определения координат характерных точек границы части земельного участка, м
	X	Y		
1	2	3	4	5
2123	67593.21	121312.42	данные отсутствуют	данные отсутствуют
2123	67593.21	121312.42	данные отсутствуют	данные отсутствуют
2123	67593.21	121312.42	данные отсутствуют	данные отсутствуют
2123	67593.21	121312.42	данные отсутствуют	данные отсутствуют
2123	67593.21	121312.42	данные отсутствуют	данные отсутствуют
2124	67593.69	121312.23	данные отсутствуют	данные отсутствуют
2124	67593.69	121312.23	данные отсутствуют	данные отсутствуют
2124	67593.69	121312.23	данные отсутствуют	данные отсутствуют
2125	67594.1	121311.91	данные отсутствуют	данные отсутствуют
2125	67594.1	121311.91	данные отсутствуют	данные отсутствуют
2125	67594.1	121311.91	данные отсутствуют	данные отсутствуют
2126	67594.39	121311.49	данные отсутствуют	данные отсутствуют
2126	67594.39	121311.49	данные отсутствуют	данные отсутствуют
2126	67594.39	121311.49	данные отсутствуют	данные отсутствуют
2127	67594.55	121310.99	данные отсутствуют	данные отсутствуют
2127	67594.55	121310.99	данные отсутствуют	данные отсутствуют
2127	67594.55	121310.99	данные отсутствуют	данные отсутствуют

Государственный регистратор	ФГИС ЕГРН
полное наименование должности	инициалы, фамилия
	подпись
	М.П.

Выписка из Единого государственного реестра недвижимости об объекте недвижимости  
**Сведения о частях земельного участка**

<b>Земельный участок</b>	
(вид объекта недвижимости)	
Лист № <u>4.2</u> Раздела <u>4.2</u>	Всего листов раздела <u>4.2</u> : _____
Всего листов выписки: _____	
<b>24.06.2021 № 99/2021/400650064</b>	
Кадастровый номер: <b>78:42:0016202:7</b>	

Номер точки	Координаты, м		Описание закрепления на местности	Средняя квадратическая погрешность определения координат характерных точек границы части земельного участка, м
	X	Y		
1	2	3	4	5
2128	67594.56	121310.48	данные отсутствуют	данные отсутствуют
2128	67594.56	121310.48	данные отсутствуют	данные отсутствуют
2128	67594.56	121310.48	данные отсутствуют	данные отсутствуют
2129	67594.42	121309.98	данные отсутствуют	данные отсутствуют
2129	67594.42	121309.98	данные отсутствуют	данные отсутствуют
2129	67594.42	121309.98	данные отсутствуют	данные отсутствуют
2130	67594.14	121309.54	данные отсутствуют	данные отсутствуют
2130	67594.14	121309.54	данные отсутствуют	данные отсутствуют
2130	67594.14	121309.54	данные отсутствуют	данные отсутствуют
2131	67593.75	121309.2	данные отсутствуют	данные отсутствуют
2131	67593.75	121309.2	данные отсутствуют	данные отсутствуют
2131	67593.75	121309.2	данные отсутствуют	данные отсутствуют
2132	67593.28	121309	данные отсутствуют	данные отсутствуют
2132	67593.28	121309	данные отсутствуют	данные отсутствуют
2132	67593.28	121309	данные отсутствуют	данные отсутствуют
2133	67582.06	121306.15	данные отсутствуют	данные отсутствуют
2133	67582.06	121306.15	данные отсутствуют	данные отсутствуют

Государственный регистратор	ФГИС ЕГРН
полное наименование должности	подпись
	инициалы, фамилия

М.П.

Выписка из Единого государственного реестра недвижимости об объекте недвижимости  
**Сведения о частях земельного участка**

<b>Земельный участок</b>	
(вид объекта недвижимости)	
Лист № <u>    </u> Раздела <u>4.2</u>	Всего листов раздела <u>4.2</u> : <u>    </u>
Всего листов выписки: <u>    </u>	
<b>24.06.2021 № 99/2021/400650064</b>	
Кадастровый номер: <b>78:42:0016202:7</b>	

Номер точки	Координаты, м		Описание закрепления на местности	Средняя квадратическая погрешность определения координат характерных точек границы части земельного участка, м
	X	Y		
1	2	3	4	5
2133	67582.06	121306.15	данные отсутствуют	данные отсутствуют
2134	67537.37	121313.63	данные отсутствуют	данные отсутствуют
2134	67537.37	121313.63	данные отсутствуют	данные отсутствуют
2134	67537.37	121313.63	данные отсутствуют	данные отсутствуют
2135	67531.19	121309.31	данные отсутствуют	данные отсутствуют
2135	67531.19	121309.31	данные отсутствуют	данные отсутствуют
2135	67531.19	121309.31	данные отсутствуют	данные отсутствуют
2136	67524.94	121305.11	данные отсутствуют	данные отсутствуют
2136	67524.94	121305.11	данные отсутствуют	данные отсутствуют
2136	67524.94	121305.11	данные отсутствуют	данные отсутствуют
2137	67518.59	121301.05	данные отсутствуют	данные отсутствуют
2137	67518.59	121301.05	данные отсутствуют	данные отсутствуют
2137	67518.59	121301.05	данные отсутствуют	данные отсутствуют
2138	67512.17	121297.12	данные отсутствуют	данные отсутствуют
2138	67512.17	121297.12	данные отсутствуют	данные отсутствуют
2138	67512.17	121297.12	данные отсутствуют	данные отсутствуют
2139	67505.67	121293.33	данные отсутствуют	данные отсутствуют

Государственный регистратор	ФГИС ЕГРН
полное наименование должности	подпись
	инициалы, фамилия

М.П.

Выписка из Единого государственного реестра недвижимости об объекте недвижимости  
**Сведения о частях земельного участка**

<b>Земельный участок</b>	
(вид объекта недвижимости)	
Лист № <u>    </u> Раздела <u>4.2</u>	Всего листов раздела <u>4.2</u> : <u>    </u>
Всего листов выписки: <u>    </u>	
<b>24.06.2021 № 99/2021/400650064</b>	
Кадастровый номер: <b>78:42:0016202:7</b>	

Номер точки	Координаты, м		Описание закрепления на местности	Средняя квадратическая погрешность определения координат характерных точек границы части земельного участка, м
	X	Y		
1	2	3	4	5
2139	67505.67	121293.33	данные отсутствуют	данные отсутствуют
2139	67505.67	121293.33	данные отсутствуют	данные отсутствуют
2140	67504.53	121291.14	данные отсутствуют	данные отсутствуют
2140	67504.53	121291.14	данные отсутствуют	данные отсутствуют
2140	67504.53	121291.14	данные отсутствуют	данные отсутствуют
2141	67503.52	121288.89	данные отсутствуют	данные отсутствуют
2141	67503.52	121288.89	данные отсутствуют	данные отсутствуют
2141	67503.52	121288.89	данные отсутствуют	данные отсутствуют
2142	67502.64	121286.59	данные отсутствуют	данные отсутствуют
2142	67502.64	121286.59	данные отсутствуют	данные отсутствуют
2142	67502.64	121286.59	данные отсутствуют	данные отсутствуют
2143	67501.91	121284.24	данные отсутствуют	данные отсутствуют
2143	67501.91	121284.24	данные отсутствуют	данные отсутствуют
2143	67501.91	121284.24	данные отсутствуют	данные отсутствуют
2144	67501.31	121281.85	данные отсутствуют	данные отсутствуют
2144	67501.31	121281.85	данные отсутствуют	данные отсутствуют
2144	67501.31	121281.85	данные отсутствуют	данные отсутствуют

Государственный регистратор	ФГИС ЕГРН
полное наименование должности	подпись
	инициалы, фамилия

М.П.

Выписка из Единого государственного реестра недвижимости об объекте недвижимости  
**Сведения о частях земельного участка**

<b>Земельный участок</b>	
(вид объекта недвижимости)	
Лист № <u>    </u> Раздела <u>4.2</u>	Всего листов раздела <u>4.2</u> : <u>    </u>
Всего листов выписки: <u>    </u>	
<b>24.06.2021 № 99/2021/400650064</b>	
Кадастровый номер: <b>78:42:0016202:7</b>	

Номер точки	Координаты, м		Описание закрепления на местности	Средняя квадратическая погрешность определения координат характерных точек границы части земельного участка, м
	X	Y		
1	2	3	4	5
2145	67500.86	121279.43	данные отсутствуют	данные отсутствуют
2145	67500.86	121279.43	данные отсутствуют	данные отсутствуют
2145	67500.86	121279.43	данные отсутствуют	данные отсутствуют
2146	67500.55	121276.99	данные отсутствуют	данные отсутствуют
2146	67500.55	121276.99	данные отсутствуют	данные отсутствуют
2146	67500.55	121276.99	данные отсутствуют	данные отсутствуют
2147	67500.38	121274.53	данные отсутствуют	данные отсутствуют
2147	67500.38	121274.53	данные отсутствуют	данные отсутствуют
2147	67500.38	121274.53	данные отсутствуют	данные отсутствуют
2148	67500.37	121272.07	данные отсутствуют	данные отсутствуют
2148	67500.37	121272.07	данные отсутствуют	данные отсутствуют
2148	67500.37	121272.07	данные отсутствуют	данные отсутствуют
2149	67500.49	121269.61	данные отсутствуют	данные отсутствуют
2149	67500.49	121269.61	данные отсутствуют	данные отсутствуют
2149	67500.49	121269.61	данные отсутствуют	данные отсутствуют
2150	67500.76	121267.16	данные отсутствуют	данные отсутствуют
2150	67500.76	121267.16	данные отсутствуют	данные отсутствуют

Государственный регистратор	ФГИС ЕГРН
полное наименование должности	подпись
	инициалы, фамилия

М.П.



Выписка из Единого государственного реестра недвижимости об объекте недвижимости  
**Сведения о частях земельного участка**

<b>Земельный участок</b>	
Лист № <u>    </u> Раздела <u>4.2</u>	Всего листов раздела <u>4.2</u> : <u>    </u>
<b>24.06.2021 № 99/2021/400650064</b>	Всего листов выписки: <u>    </u>
Кадастровый номер:	<b>78:42:0016202:7</b>
(вид объекта недвижимости)	

Номер точки	Координаты, м		Описание закрепления на местности	Средняя квадратическая погрешность определения координат характерных точек границы части земельного участка, м
	X	Y		
1	2	3	4	5
2150	67500.76	121267.16	данные отсутствуют	данные отсутствуют
2151	67501.18	121264.73	данные отсутствуют	данные отсутствуют
2151	67501.18	121264.73	данные отсутствуют	данные отсутствуют
2151	67501.18	121264.73	данные отсутствуют	данные отсутствуют
2152	67501.74	121262.34	данные отсутствуют	данные отсутствуют
2152	67501.74	121262.34	данные отсутствуют	данные отсутствуют
2152	67501.74	121262.34	данные отсутствуют	данные отсутствуют
2153	67502.44	121259.97	данные отсутствуют	данные отсутствуют
2153	67502.44	121259.97	данные отсутствуют	данные отсутствуют
2153	67502.44	121259.97	данные отсутствуют	данные отсутствуют
2153	67502.44	121259.97	данные отсутствуют	данные отсутствуют
2154	67503.27	121257.66	данные отсутствуют	данные отсутствуют
2154	67503.27	121257.66	данные отсутствуют	данные отсутствуют
2154	67503.27	121257.66	данные отсутствуют	данные отсутствуют
2155	67504.25	121255.4	данные отсутствуют	данные отсутствуют
2155	67504.25	121255.4	данные отсутствуют	данные отсутствуют
2155	67504.25	121255.4	данные отсутствуют	данные отсутствуют
2156	67506.8	121235.32	данные отсутствуют	данные отсутствуют

Государственный регистратор	ФГИС ЕГРН
полное наименование должности	подпись
	инициалы, фамилия

М.П.

Выписка из Единого государственного реестра недвижимости об объекте недвижимости  
**Сведения о частях земельного участка**

<b>Земельный участок</b>	
(вид объекта недвижимости)	
Лист № <u>    </u> Раздела <u>4.2</u>	Всего листов раздела <u>4.2</u> : <u>    </u>
Всего листов выписки: <u>    </u>	
<b>24.06.2021 № 99/2021/400650064</b>	
Кадастровый номер: <b>78:42:0016202:7</b>	

Номер точки	Координаты, м		Описание закрепления на местности	Средняя квадратическая погрешность определения координат характерных точек границы части земельного участка, м
	X	Y		
1	2	3	4	5
2156	67506.8	121235.32	данные отсутствуют	данные отсутствуют
2156	67506.8	121235.32	данные отсутствуют	данные отсутствуют
2157	67506.75	121234.63	данные отсутствуют	данные отсутствуют
2157	67506.75	121234.63	данные отсутствуют	данные отсутствуют
2157	67506.75	121234.63	данные отсутствуют	данные отсутствуют
2158	67506.56	121233.98	данные отсутствуют	данные отсутствуют
2158	67506.56	121233.98	данные отсутствуют	данные отсутствуют
2158	67506.56	121233.98	данные отсутствуют	данные отсутствуют
2159	67506.24	121233.38	данные отсутствуют	данные отсутствуют
2159	67506.24	121233.38	данные отсутствуют	данные отсутствуют
2159	67506.24	121233.38	данные отсутствуют	данные отсутствуют
2160	67505.8	121232.86	данные отсутствуют	данные отсутствуют
2160	67505.8	121232.86	данные отсутствуют	данные отсутствуют
2160	67505.8	121232.86	данные отсутствуют	данные отсутствуют
2161	67505.25	121232.44	данные отсутствуют	данные отсутствуют
2161	67505.25	121232.44	данные отсутствуют	данные отсутствуют
2161	67505.25	121232.44	данные отсутствуют	данные отсутствуют

Государственный регистратор		ФГИС ЕГРН	
полное наименование должности		инициалы, фамилия	
		подпись	
		М.П.	

Выписка из Единого государственного реестра недвижимости об объекте недвижимости  
**Сведения о частях земельного участка**

<b>Земельный участок</b>	
(вид объекта недвижимости)	
Лист № <u>4.2</u> Раздела <u>4.2</u>	Всего листов раздела <u>4.2</u> : _____
Всего листов выписки: _____	
<b>24.06.2021 № 99/2021/400650064</b>	
Кадастровый номер: <b>78:42:0016202:7</b>	

Номер точки	Координаты, м		Описание закрепления на местности	Средняя квадратическая погрешность определения координат характерных точек границы части земельного участка, м
	X	Y		
1	2	3	4	5
2162	67504.64	121232.15	данные отсутствуют	данные отсутствуют
2162	67504.64	121232.15	данные отсутствуют	данные отсутствуют
2162	67504.64	121232.15	данные отсутствуют	данные отсутствуют
2163	67503.97	121232	данные отсутствуют	данные отсутствуют
2163	67503.97	121232	данные отсутствуют	данные отсутствуют
2163	67503.97	121232	данные отсутствуют	данные отсутствуют
2164	67503.29	121231.98	данные отсутствуют	данные отсутствуют
2164	67503.29	121231.98	данные отсутствуют	данные отсутствуют
2164	67503.29	121231.98	данные отсутствуют	данные отсутствуют
2165	67502.62	121232.12	данные отсутствуют	данные отсутствуют
2165	67502.62	121232.12	данные отсутствуют	данные отсутствуют
2165	67502.62	121232.12	данные отсутствуют	данные отсутствуют
2165	67502.62	121232.12	данные отсутствуют	данные отсутствуют
2165	67502.62	121232.12	данные отсутствуют	данные отсутствуют
2166	67501.99	121232.39	данные отсутствуют	данные отсутствуют
2166	67501.99	121232.39	данные отсутствуют	данные отсутствуют
2166	67501.99	121232.39	данные отсутствуют	данные отсутствуют

Государственный регистратор	ФГИС ЕГРН
полное наименование должности	подпись
	инициалы, фамилия

М.П.

Выписка из Единого государственного реестра недвижимости об объекте недвижимости  
**Сведения о частях земельного участка**

<b>Земельный участок</b>	
Лист № <u>    </u> Раздела <u>4.2</u>	Всего листов раздела <u>4.2</u> : <u>    </u>
<b>24.06.2021 № 99/2021/400650064</b>	Всего листов выписки: <u>    </u>
Кадастровый номер:	<b>78:42:0016202:7</b>
(вид объекта недвижимости)	

Номер точки	Координаты, м		Описание закрепления на местности	Средняя квадратическая погрешность определения координат характерных точек границы части земельного участка, м
	X	Y		
1	2	3	4	5
2166	67501.99	121232.39	данные отсутствуют	данные отсутствуют
2166	67501.99	121232.39	данные отсутствуют	данные отсутствуют
2167	67501.44	121232.78	данные отсутствуют	данные отсутствуют
2167	67501.44	121232.78	данные отсутствуют	данные отсутствуют
2167	67501.44	121232.78	данные отсутствуют	данные отсутствуют
2167	67501.44	121232.78	данные отсутствуют	данные отсутствуют
2167	67501.44	121232.78	данные отсутствуют	данные отсутствуют
2168	67500.98	121233.29	данные отсутствуют	данные отсутствуют
2168	67500.98	121233.29	данные отсутствуют	данные отсутствуют
2168	67500.98	121233.29	данные отсутствуют	данные отсутствуют
2168	67500.98	121233.29	данные отсутствуют	данные отсутствуют
2168	67500.98	121233.29	данные отсутствуют	данные отсутствуют
2169	67500.64	121233.88	данные отсутствуют	данные отсутствуют
2169	67500.64	121233.88	данные отсутствуют	данные отсутствуют
2169	67500.64	121233.88	данные отсутствуют	данные отсутствуют
2169	67500.64	121233.88	данные отсутствуют	данные отсутствуют
2169	67500.64	121233.88	данные отсутствуют	данные отсутствуют

Государственный регистратор	ФГИС ЕГРН
полное наименование должности	подпись
	инициалы, фамилия

М.П.

Выписка из Единого государственного реестра недвижимости об объекте недвижимости  
**Сведения о частях земельного участка**

<b>Земельный участок</b>	
Лист № <u>    </u> Раздела <u>4.2</u>	Всего листов выписки: <u>    </u>
Всего листов раздела <u>4.2</u> : <u>    </u>	Всего разделов: <u>    </u>
<b>24.06.2021 № 99/2021/400650064</b>	
Кадастровый номер:	<b>78:42:0016202:7</b>

(вид объекта недвижимости)

Номер точки	Координаты, м		Описание закрепления на местности	Средняя квадратическая погрешность определения координат характерных точек границы части земельного участка, м
	X	Y		
1	2	3	4	5
2170	67499.46	121236.68	данные отсутствуют	данные отсутствуют
2170	67499.46	121236.68	данные отсутствуют	данные отсутствуют
2170	67499.46	121236.68	данные отсутствуют	данные отсутствуют
2170	67499.46	121236.68	данные отсутствуют	данные отсутствуют
2170	67499.46	121236.68	данные отсутствуют	данные отсутствуют
2171	67498.42	121239.53	данные отсутствуют	данные отсутствуют
2171	67498.42	121239.53	данные отсутствуют	данные отсутствуют
2171	67498.42	121239.53	данные отсутствуют	данные отсутствуют
2171	67498.42	121239.53	данные отсутствуют	данные отсутствуют
2171	67498.42	121239.53	данные отсутствуют	данные отсутствуют
2172	67497.5	121242.43	данные отсутствуют	данные отсутствуют
2172	67497.5	121242.43	данные отсутствуют	данные отсутствуют
2172	67497.5	121242.43	данные отсутствуют	данные отсутствуют
2172	67497.5	121242.43	данные отсутствуют	данные отсутствуют
2173	67496.72	121245.36	данные отсутствуют	данные отсутствуют
2173	67496.72	121245.36	данные отсутствуют	данные отсутствуют

Государственный регистратор	ФГИС ЕГРН
полное наименование должности	подпись
	инициалы, фамилия

М.П.

Выписка из Единого государственного реестра недвижимости об объекте недвижимости  
**Сведения о частях земельного участка**

<b>Земельный участок</b>	
(вид объекта недвижимости)	
Лист № <u>   </u> Раздела <u>4.2</u>	Всего листов раздела <u>4.2</u> : <u>   </u>
Всего листов выписки: <u>   </u>	
<b>24.06.2021 № 99/2021/400650064</b>	
Кадастровый номер: <b>78:42:0016202:7</b>	

Номер точки	Координаты, м		Описание закрепления на местности	Средняя квадратическая погрешность определения координат характерных точек границы части земельного участка, м
	X	Y		
1	2	3	4	5
2173	67496.72	121245.36	данные отсутствуют	данные отсутствуют
2173	67496.72	121245.36	данные отсутствуют	данные отсутствуют
2173	67496.72	121245.36	данные отсутствуют	данные отсутствуют
2174	67496.06	121248.33	данные отсутствуют	данные отсутствуют
2174	67496.06	121248.33	данные отсутствуют	данные отсутствуют
2174	67496.06	121248.33	данные отсутствуют	данные отсутствуют
2174	67496.06	121248.33	данные отсутствуют	данные отсутствуют
2174	67496.06	121248.33	данные отсутствуют	данные отсутствуют
2175	67495.55	121251.32	данные отсутствуют	данные отсутствуют
2175	67495.55	121251.32	данные отсутствуют	данные отсутствуют
2175	67495.55	121251.32	данные отсутствуют	данные отсутствуют
2175	67495.55	121251.32	данные отсутствуют	данные отсутствуют
2175	67495.55	121251.32	данные отсутствуют	данные отсутствуют
2176	67495.16	121254.34	данные отсутствуют	данные отсутствуют
2176	67495.16	121254.34	данные отсутствуют	данные отсутствуют
2176	67495.16	121254.34	данные отсутствуют	данные отсутствуют
2176	67495.16	121254.34	данные отсутствуют	данные отсутствуют

Государственный регистратор	ФГИС ЕГРН
полное наименование должности	подпись
	инициалы, фамилия

М.П.

Выписка из Единого государственного реестра недвижимости об объекте недвижимости  
**Сведения о частях земельного участка**

<b>Земельный участок</b>	
Лист № <u>    </u> Раздела <u>4.2</u>	Всего листов раздела <u>4.2</u> : <u>    </u>
<b>24.06.2021 № 99/2021/400650064</b>	Всего листов выписки: <u>    </u>
Кадастровый номер:	<b>78:42:0016202:7</b>
(вид объекта недвижимости)	

Номер точки	Координаты, м		Описание закрепления на местности	Средняя квадратическая погрешность определения координат характерных точек границы части земельного участка, м
	X	Y		
1	2	3	4	5
2176	67495.16	121254.34	данные отсутствуют	данные отсутствуют
2177	67494.92	121257.37	данные отсутствуют	данные отсутствуют
2177	67494.92	121257.37	данные отсутствуют	данные отсутствуют
2177	67494.92	121257.37	данные отсутствуют	данные отсутствуют
2178	67494.88	121258.37	данные отсутствуют	данные отсутствуют
2178	67494.88	121258.37	данные отсутствуют	данные отсутствуют
2178	67494.88	121258.37	данные отсутствуют	данные отсутствуют
2179	67494.72	121259.36	данные отсутствуют	данные отсутствуют
2179	67494.72	121259.36	данные отсутствуют	данные отсутствуют
2179	67494.72	121259.36	данные отсутствуют	данные отсутствуют
2180	67494.42	121260.31	данные отсутствуют	данные отсутствуют
2180	67494.42	121260.31	данные отсутствуют	данные отсутствуют
2180	67494.42	121260.31	данные отсутствуют	данные отсутствуют
2181	67494	121261.22	данные отсутствуют	данные отсутствуют
2181	67494	121261.22	данные отсутствуют	данные отсутствуют
2181	67494	121261.22	данные отсутствуют	данные отсутствуют
2182	67493.46	121262.07	данные отсутствуют	данные отсутствуют

Государственный регистратор	ФГИС ЕГРН
полное наименование должности	подпись
	инициалы, фамилия

М.П.

Выписка из Единого государственного реестра недвижимости об объекте недвижимости  
**Сведения о частях земельного участка**

<b>Земельный участок</b>	
(вид объекта недвижимости)	
Лист № <u>    </u> Раздела <u>4.2</u>	Всего листов раздела <u>4.2</u> : <u>    </u>
Всего листов выписки: <u>    </u>	
<b>24.06.2021 № 99/2021/400650064</b>	
Кадастровый номер: <b>78:42:0016202:7</b>	

Номер точки	Координаты, м		Описание закрепления на местности	Средняя квадратическая погрешность определения координат характерных точек границы части земельного участка, м
	X	Y		
1	2	3	4	5
2182	67493.46	121262.07	данные отсутствуют	данные отсутствуют
2182	67493.46	121262.07	данные отсутствуют	данные отсутствуют
2183	67492.81	121262.83	данные отсутствуют	данные отсутствуют
2183	67492.81	121262.83	данные отсутствуют	данные отсутствуют
2183	67492.81	121262.83	данные отсутствуют	данные отсутствуют
2184	67492.06	121263.5	данные отсутствуют	данные отсутствуют
2184	67492.06	121263.5	данные отсутствуют	данные отсутствуют
2184	67492.06	121263.5	данные отсутствуют	данные отсутствуют
2185	67491.23	121264.06	данные отсутствуют	данные отсутствуют
2185	67491.23	121264.06	данные отсутствуют	данные отсутствуют
2185	67491.23	121264.06	данные отсутствуют	данные отсутствуют
2186	67490.33	121264.51	данные отсутствуют	данные отсутствуют
2186	67490.33	121264.51	данные отсутствуют	данные отсутствуют
2186	67490.33	121264.51	данные отсутствуют	данные отсутствуют
2187	67489.38	121264.83	данные отсутствуют	данные отсутствуют
2187	67489.38	121264.83	данные отсутствуют	данные отсутствуют
2187	67489.38	121264.83	данные отсутствуют	данные отсутствуют

Государственный регистратор	ФГИС ЕГРН
полное наименование должности	подпись
	инициалы, фамилия

М.П.



Выписка из Единого государственного реестра недвижимости об объекте недвижимости  
**Сведения о частях земельного участка**

<b>Земельный участок</b>	
(вид объекта недвижимости)	
Лист № <u>   </u> Раздела <u>4.2</u>	Всего листов раздела <u>4.2</u> : <u>   </u>
Всего листов выписки: <u>   </u>	
<b>24.06.2021 № 99/2021/400650064</b>	
Кадастровый номер: <b>78:42:0016202:7</b>	

Номер точки	Координаты, м		Описание закрепления на местности	Средняя квадратическая погрешность определения координат характерных точек границы части земельного участка, м
	X	Y		
1	2	3	4	5
2188	67488.4	121265.02	данные отсутствуют	данные отсутствуют
2188	67488.4	121265.02	данные отсутствуют	данные отсутствуют
2188	67488.4	121265.02	данные отсутствуют	данные отсутствуют
2189	67486.76	121265.12	данные отсутствуют	данные отсутствуют
2189	67486.76	121265.12	данные отсутствуют	данные отсутствуют
2189	67486.76	121265.12	данные отсутствуют	данные отсутствуют
2190	67485.12	121265.08	данные отсутствуют	данные отсутствуют
2190	67485.12	121265.08	данные отсутствуют	данные отсутствуют
2190	67485.12	121265.08	данные отсутствуют	данные отсутствуют
2191	67483.49	121264.9	данные отсутствуют	данные отсутствуют
2191	67483.49	121264.9	данные отсутствуют	данные отсутствуют
2191	67483.49	121264.9	данные отсутствуют	данные отсутствуют
2192	67481.89	121264.59	данные отсутствуют	данные отсутствуют
2192	67481.89	121264.59	данные отсутствуют	данные отсутствуют
2192	67481.89	121264.59	данные отсутствуют	данные отсутствуют
2193	67480.31	121264.13	данные отсутствуют	данные отсутствуют
2193	67480.31	121264.13	данные отсутствуют	данные отсутствуют

Государственный регистратор	ФГИС ЕГРН
полное наименование должности	инициалы, фамилия
	подпись
	М.П.

Выписка из Единого государственного реестра недвижимости об объекте недвижимости  
**Сведения о частях земельного участка**

<b>Земельный участок</b>	
(вид объекта недвижимости)	
Лист № <u>    </u> Раздела <u>4.2</u>	Всего листов раздела <u>4.2</u> : <u>    </u>
<b>24.06.2021 № 99/2021/400650064</b>	Всего листов выписки: <u>    </u>
Кадастровый номер: <b>78:42:0016202:7</b>	

Номер точки	Координаты, м		Описание закрепления на местности	Средняя квадратическая погрешность определения координат характерных точек границы части земельного участка, м
	X	Y		
1	2	3	4	5
2193	67480.31	121264.13	данные отсутствуют	данные отсутствуют
2194	67478.79	121263.54	данные отсутствуют	данные отсутствуют
2194	67478.79	121263.54	данные отсутствуют	данные отсутствуют
2194	67478.79	121263.54	данные отсутствуют	данные отсутствуют
2195	67477.31	121262.83	данные отсутствуют	данные отсутствуют
2195	67477.31	121262.83	данные отсутствуют	данные отсутствуют
2195	67477.31	121262.83	данные отсутствуют	данные отсутствуют
2196	67475.91	121261.99	данные отсутствуют	данные отсутствуют
2196	67475.91	121261.99	данные отсутствуют	данные отсутствуют
2196	67475.91	121261.99	данные отсутствуют	данные отсутствуют
2197	67474.58	121261.03	данные отсутствуют	данные отсутствуют
2197	67474.58	121261.03	данные отсутствуют	данные отсутствуют
2197	67474.58	121261.03	данные отсутствуют	данные отсутствуют
2198	67473.34	121259.96	данные отсутствуют	данные отсутствуют
2198	67473.34	121259.96	данные отсутствуют	данные отсутствуют
2198	67473.34	121259.96	данные отсутствуют	данные отсутствуют
2199	67472.2	121258.79	данные отсутствуют	данные отсутствуют

Государственный регистратор	ФГИС ЕГРН
полное наименование должности	подпись
	инициалы, фамилия

М.П.

Выписка из Единого государственного реестра недвижимости об объекте недвижимости  
**Сведения о частях земельного участка**

<b>Земельный участок</b>	
(вид объекта недвижимости)	
Лист № <u>4.2</u> Раздела <u>4.2</u>	Всего листов выписки: _____
Всего листов раздела <u>4.2</u> : _____	Всего разделов: _____
<b>24.06.2021 № 99/2021/400650064</b>	
Кадастровый номер: <b>78:42:0016202:7</b>	

Номер точки	Координаты, м		Описание закрепления на местности	Средняя квадратическая погрешность определения координат характерных точек границы части земельного участка, м
	X	Y		
1	2	3	4	5
2199	67472.2	121258.79	данные отсутствуют	данные отсутствуют
2199	67472.2	121258.79	данные отсутствуют	данные отсутствуют
2200	67445.13	121235.46	данные отсутствуют	данные отсутствуют
2200	67445.13	121235.46	данные отсутствуют	данные отсутствуют
2200	67445.13	121235.46	данные отсутствуют	данные отсутствуют
2200	67445.13	121235.46	данные отсутствуют	данные отсутствуют
2200	67445.13	121235.46	данные отсутствуют	данные отсутствуют
2201	67443.92	121234.89	данные отсутствуют	данные отсутствуют
2201	67443.92	121234.89	данные отсутствуют	данные отсутствуют
2201	67443.92	121234.89	данные отсутствуют	данные отсутствуют
2201	67443.92	121234.89	данные отсутствуют	данные отсутствуют
2202	67442.65	121234.48	данные отсутствуют	данные отсутствуют
2202	67442.65	121234.48	данные отсутствуют	данные отсутствуют
2202	67442.65	121234.48	данные отсутствуют	данные отсутствуют
2203	67441.35	121234.21	данные отсутствуют	данные отсутствуют
2203	67441.35	121234.21	данные отсутствуют	данные отсутствуют

Государственный регистратор	ФГИС ЕГРН
полное наименование должности	подпись
	инициалы, фамилия

М.П.

Выписка из Единого государственного реестра недвижимости об объекте недвижимости  
**Сведения о частях земельного участка**

<b>Земельный участок</b>	
Лист № <u>   </u> Раздела <u>4.2</u>	Всего листов раздела <u>4.2</u> : <u>   </u>
Всего листов раздела <u>4.2</u> : <u>   </u>	Всего листов выписки: <u>   </u>
<b>24.06.2021 № 99/2021/400650064</b>	
Кадастровый номер: <b>78:42:0016202:7</b>	

(вид объекта недвижимости)

Номер точки	Координаты, м		Описание закрепления на местности	Средняя квадратическая погрешность определения координат характерных точек границы части земельного участка, м
	X	Y		
1	2	3	4	5
2203	67441.35	121234.21	данные отсутствуют	данные отсутствуют
2204	67440.02	121234.1	данные отсутствуют	данные отсутствуют
2204	67440.02	121234.1	данные отсутствуют	данные отсутствуют
2204	67440.02	121234.1	данные отсутствуют	данные отсутствуют
2205	67438.69	121234.15	данные отсутствуют	данные отсутствуют
2205	67438.69	121234.15	данные отсутствуют	данные отсутствуют
2205	67438.69	121234.15	данные отсутствуют	данные отсутствуют
2206	67437.37	121234.35	данные отсутствуют	данные отсутствуют
2206	67437.37	121234.35	данные отсутствуют	данные отсутствуют
2206	67437.37	121234.35	данные отсутствуют	данные отсутствуют
2206	67437.37	121234.35	данные отсутствуют	данные отсутствуют
2207	67436.09	121234.7	данные отсутствуют	данные отсутствуют
2207	67436.09	121234.7	данные отсутствуют	данные отсутствуют
2207	67436.09	121234.7	данные отсутствуют	данные отсутствуют
2208	67434.85	121235.2	данные отсутствуют	данные отсутствуют
2208	67434.85	121235.2	данные отсутствуют	данные отсутствуют
2208	67434.85	121235.2	данные отсутствуют	данные отсутствуют
2209	67433.69	121235.85	данные отсутствуют	данные отсутствуют

Государственный регистратор	ФГИС ЕГРН
полное наименование должности	подпись
	инициалы, фамилия

М.П.

Выписка из Единого государственного реестра недвижимости об объекте недвижимости  
**Сведения о частях земельного участка**

<b>Земельный участок</b>	
(вид объекта недвижимости)	
Лист № <u>    </u> Раздела <u>4.2</u>	Всего листов раздела <u>4.2</u> : <u>    </u>
Всего листов выписки: <u>    </u>	
<b>24.06.2021 № 99/2021/400650064</b>	
Кадастровый номер: <b>78:42:0016202:7</b>	

Номер точки	Координаты, м		Описание закрепления на местности	Средняя квадратическая погрешность определения координат характерных точек границы части земельного участка, м
	X	Y		
1	2	3	4	5
2209	67433.69	121235.85	данные отсутствуют	данные отсутствуют
2209	67433.69	121235.85	данные отсутствуют	данные отсутствуют
2210	67432.6	121236.62	данные отсутствуют	данные отсутствуют
2210	67432.6	121236.62	данные отсутствуют	данные отсутствуют
2210	67432.6	121236.62	данные отсутствуют	данные отсутствуют
2211	67431.62	121237.52	данные отсутствуют	данные отсутствуют
2211	67431.62	121237.52	данные отсутствуют	данные отсутствуют
2211	67431.62	121237.52	данные отсутствуют	данные отсутствуют
2211	67431.62	121237.52	данные отсутствуют	данные отсутствуют
2211	67431.62	121237.52	данные отсутствуют	данные отсутствуют
2212	67430.74	121238.52	данные отсутствуют	данные отсутствуют
2212	67430.74	121238.52	данные отсутствуют	данные отсутствуют
2212	67430.74	121238.52	данные отсутствуют	данные отсутствуют
2212	67430.74	121238.52	данные отсутствуют	данные отсутствуют
2213	67430	121239.62	данные отсутствуют	данные отсутствуют
2213	67430	121239.62	данные отсутствуют	данные отсутствуют

Государственный регистратор	ФГИС ЕГРН
полное наименование должности	подпись
	инициалы, фамилия

М.П.

Выписка из Единого государственного реестра недвижимости об объекте недвижимости  
**Сведения о частях земельного участка**

<b>Земельный участок</b>	
(вид объекта недвижимости)	
Лист № <u>    </u> Раздела <u>4.2</u>	Всего листов раздела <u>4.2</u> : <u>    </u>
Всего листов выписки: <u>    </u>	
<b>24.06.2021 № 99/2021/400650064</b>	
Кадастровый номер: <b>78:42:0016202:7</b>	

Номер точки	Координаты, м		Описание закрепления на местности	Средняя квадратическая погрешность определения координат характерных точек границы части земельного участка, м
	X	Y		
1	2	3	4	5
2213	67430	121239.62	данные отсутствуют	данные отсутствуют
2213	67430	121239.62	данные отсутствуют	данные отсутствуют
2213	67430	121239.62	данные отсутствуют	данные отсутствуют
2214	67429.38	121240.81	данные отсутствуют	данные отсутствуют
2214	67429.38	121240.81	данные отсутствуют	данные отсутствуют
2214	67429.38	121240.81	данные отсутствуют	данные отсутствуют
2215	67428.91	121242.05	данные отсутствуют	данные отсутствуют
2215	67428.91	121242.05	данные отсутствуют	данные отсутствуют
2215	67428.91	121242.05	данные отсутствуют	данные отсутствуют
2216	67428.58	121243.34	данные отсутствуют	данные отсутствуют
2216	67428.58	121243.34	данные отсутствуют	данные отсутствуют
2216	67428.58	121243.34	данные отсутствуют	данные отсутствуют
2217	67428.41	121244.66	данные отсутствуют	данные отсутствуют
2217	67428.41	121244.66	данные отсутствуют	данные отсутствуют
2217	67428.41	121244.66	данные отсутствуют	данные отсутствуют
2218	67428.4	121246	данные отсутствуют	данные отсутствуют
2218	67428.4	121246	данные отсутствуют	данные отсутствуют
Государственный регистратор				ФГИС ЕГРН
полное наименование должности			подпись	инициалы, фамилия

М.П.

Выписка из Единого государственного реестра недвижимости об объекте недвижимости  
**Сведения о частях земельного участка**

<b>Земельный участок</b>	
Лист № <u>    </u> Раздела <u>4.2</u>	Всего листов раздела <u>4.2</u> : <u>    </u>
<b>24.06.2021 № 99/2021/400650064</b>	Всего листов выписки: <u>    </u>
Кадастровый номер:	<b>78:42:0016202:7</b>
(вид объекта недвижимости)	

Номер точки	Координаты, м		Описание закрепления на местности	Средняя квадратическая погрешность определения координат характерных точек границы части земельного участка, м
	X	Y		
1	2	3	4	5
2218	67428.4	121246	данные отсутствуют	данные отсутствуют
2219	67428.54	121247.32	данные отсутствуют	данные отсутствуют
2219	67428.54	121247.32	данные отсутствуют	данные отсутствуют
2219	67428.54	121247.32	данные отсутствуют	данные отсутствуют
2220	67428.84	121248.62	данные отсутствуют	данные отсутствуют
2220	67428.84	121248.62	данные отсутствуют	данные отсутствуют
2220	67428.84	121248.62	данные отсутствуют	данные отсутствуют
2221	67429.29	121249.88	данные отсутствуют	данные отсутствуют
2221	67429.29	121249.88	данные отсутствуют	данные отсутствуют
2221	67429.29	121249.88	данные отсутствуют	данные отсутствуют
2221	67429.29	121249.88	данные отсутствуют	данные отсутствуют
2222	67441.04	121263.95	данные отсутствуют	данные отсутствуют
2222	67441.04	121263.95	данные отсутствуют	данные отсутствуют
2222	67441.04	121263.95	данные отсутствуют	данные отсутствуют
2222	67441.04	121263.95	данные отсутствуют	данные отсутствуют
2222	67441.04	121263.95	данные отсутствуют	данные отсутствуют

Государственный регистратор	ФГИС ЕГРН
полное наименование должности	подпись
	инициалы, фамилия

М.П.

Выписка из Единого государственного реестра недвижимости об объекте недвижимости  
**Сведения о частях земельного участка**

<b>Земельный участок</b>	
Лист № <u>    </u> Раздела <u>4.2</u>	Всего листов раздела <u>4.2</u> : <u>    </u>
<b>24.06.2021 № 99/2021/400650064</b>	Всего листов выписки: <u>    </u>
Кадастровый номер: <b>78:42:0016202:7</b>	

(вид объекта недвижимости)

Номер точки	Координаты, м		Описание закрепления на местности	Средняя квадратическая погрешность определения координат характерных точек границы части земельного участка, м
	X	Y		
1	2	3	4	5
2223	67477.9	121293.15	данные отсутствуют	данные отсутствуют
2223	67477.9	121293.15	данные отсутствуют	данные отсутствуют
2223	67477.9	121293.15	данные отсутствуют	данные отсутствуют
2223	67477.9	121293.15	данные отсутствуют	данные отсутствуют
2223	67477.9	121293.15	данные отсутствуют	данные отсутствуют
2224	67478.79	121296.77	данные отсутствуют	данные отсутствуют
2224	67478.79	121296.77	данные отсутствуют	данные отсутствуют
2224	67478.79	121296.77	данные отсутствуют	данные отсутствуют
2225	67479.82	121300.35	данные отсутствуют	данные отсутствуют
2225	67479.82	121300.35	данные отсутствуют	данные отсутствуют
2225	67479.82	121300.35	данные отсутствуют	данные отсутствуют
2226	67480.98	121303.89	данные отсутствуют	данные отсутствуют
2226	67480.98	121303.89	данные отсутствуют	данные отсутствуют
2226	67480.98	121303.89	данные отсутствуют	данные отсутствуют
2227	67482.28	121307.39	данные отсутствуют	данные отсутствуют
2227	67482.28	121307.39	данные отсутствуют	данные отсутствуют
2227	67482.28	121307.39	данные отсутствуют	данные отсутствуют

Государственный регистратор	ФГИС ЕГРН
полное наименование должности	инициалы, фамилия
	подпись
	М.П.



Выписка из Единого государственного реестра недвижимости об объекте недвижимости  
**Сведения о частях земельного участка**

<b>Земельный участок</b>	
(вид объекта недвижимости)	
Лист № <u>    </u> Раздела <u>4.2</u>	Всего листов выписки: <u>    </u>
Всего листов раздела <u>4.2</u> : <u>    </u>	Всего разделов: <u>    </u>
<b>24.06.2021 № 99/2021/400650064</b>	
Кадастровый номер: <b>78:42:0016202:7</b>	

Номер точки	Координаты, м		Описание закрепления на местности	Средняя квадратическая погрешность определения координат характерных точек границы части земельного участка, м
	X	Y		
1	2	3	4	5
2228	67483.72	121310.83	данные отсутствуют	данные отсутствуют
2228	67483.72	121310.83	данные отсутствуют	данные отсутствуют
2228	67483.72	121310.83	данные отсутствуют	данные отсутствуют
2228	67483.72	121310.83	данные отсутствуют	данные отсутствуют
2228	67483.72	121310.83	данные отсутствуют	данные отсутствуют
2229	67485.29	121314.22	данные отсутствуют	данные отсутствуют
2229	67485.29	121314.22	данные отсутствуют	данные отсутствуют
2229	67485.29	121314.22	данные отсутствуют	данные отсутствуют
2229	67485.29	121314.22	данные отсутствуют	данные отсутствуют
2229	67485.29	121314.22	данные отсутствуют	данные отсутствуют
2230	67486.98	121317.54	данные отсутствуют	данные отсутствуют
2230	67486.98	121317.54	данные отсутствуют	данные отсутствуют
2230	67486.98	121317.54	данные отсутствуют	данные отсутствуют
2230	67486.98	121317.54	данные отсутствуют	данные отсутствуют
2231	67488.81	121320.79	данные отсутствуют	данные отсутствуют
2231	67488.81	121320.79	данные отсутствуют	данные отсутствуют

Государственный регистратор	ФГИС ЕГРН
полное наименование должности	инициалы, фамилия
	подпись
	М.П.

Выписка из Единого государственного реестра недвижимости об объекте недвижимости  
**Сведения о частях земельного участка**

<b>Земельный участок</b>	
(вид объекта недвижимости)	
Лист № <u>   </u> Раздела <u>4.2</u>	Всего листов раздела <u>4.2</u> : <u>   </u>
Всего листов выписки: <u>   </u>	
<b>24.06.2021 № 99/2021/400650064</b>	
Кадастровый номер: <b>78:42:0016202:7</b>	

Номер точки	Координаты, м		Описание закрепления на местности	Средняя квадратическая погрешность определения координат характерных точек границы части земельного участка, м
	X	Y		
1	2	3	4	5
2231	67488.81	121320.79	данные отсутствуют	данные отсутствуют
2231	67488.81	121320.79	данные отсутствуют	данные отсутствуют
2231	67488.81	121320.79	данные отсутствуют	данные отсутствуют
2232	67490.75	121323.97	данные отсутствуют	данные отсутствуют
2232	67490.75	121323.97	данные отсутствуют	данные отсутствуют
2232	67490.75	121323.97	данные отсутствуют	данные отсутствуют
2232	67490.75	121323.97	данные отсутствуют	данные отсутствуют
2233	67492.82	121327.08	данные отсутствуют	данные отсутствуют
2233	67492.82	121327.08	данные отсутствуют	данные отсутствуют
2233	67492.82	121327.08	данные отсутствуют	данные отсутствуют
2233	67492.82	121327.08	данные отсутствуют	данные отсутствуют
2233	67492.82	121327.08	данные отсутствуют	данные отсутствуют
2234	67495	121330.1	данные отсутствуют	данные отсутствуют
2234	67495	121330.1	данные отсутствуют	данные отсутствуют
2234	67495	121330.1	данные отсутствуют	данные отсутствуют
2234	67495	121330.1	данные отсутствуют	данные отсутствуют

Государственный регистратор		ФГИС ЕГРН	
полное наименование должности		инициалы, фамилия	
		подпись	
		М.П.	

Выписка из Единого государственного реестра недвижимости об объекте недвижимости  
**Сведения о частях земельного участка**

<b>Земельный участок</b>	
Лист № <u>    </u> Раздела <u>4.2</u>	Всего листов раздела <u>4.2</u> : <u>    </u>
(вид объекта недвижимости)	
Всего листов выписки: <u>    </u>	Всего разделов: <u>    </u>
<b>24.06.2021 № 99/2021/400650064</b>	
Кадастровый номер: <b>78:42:0016202:7</b>	

Номер точки	Координаты, м		Описание закрепления на местности	Средняя квадратическая погрешность определения координат характерных точек границы части земельного участка, м
	X	Y		
1	2	3	4	5
2234	67495	121330.1	данные отсутствуют	данные отсутствуют
2235	67497.31	121333.04	данные отсутствуют	данные отсутствуют
2235	67497.31	121333.04	данные отсутствуют	данные отсутствуют
2235	67497.31	121333.04	данные отсутствуют	данные отсутствуют
2235	67497.31	121333.04	данные отсутствуют	данные отсутствуют
2235	67497.31	121333.04	данные отсутствуют	данные отсутствуют
2236	67506.92	121338.38	данные отсутствуют	данные отсутствуют
2236	67506.92	121338.38	данные отсутствуют	данные отсутствуют
2236	67506.92	121338.38	данные отсутствуют	данные отсутствуют
2236	67506.92	121338.38	данные отсутствуют	данные отсутствуют
2236	67506.92	121338.38	данные отсутствуют	данные отсутствуют
2237	67533.1	121385.39	данные отсутствуют	данные отсутствуют
2237	67533.1	121385.39	данные отсутствуют	данные отсутствуют
2237	67533.1	121385.39	данные отсутствуют	данные отсутствуют
2237	67533.1	121385.39	данные отсутствуют	данные отсутствуют
2237	67533.1	121385.39	данные отсутствуют	данные отсутствуют
2238	67535.54	121388	данные отсутствуют	данные отсутствуют

Государственный регистратор	ФГИС ЕГРН
полное наименование должности	подпись
	инициалы, фамилия

М.П.

Выписка из Единого государственного реестра недвижимости об объекте недвижимости  
**Сведения о частях земельного участка**

<b>Земельный участок</b>	
Лист № <u>    </u> Раздела <u>4.2</u>	Всего листов раздела <u>4.2</u> : <u>    </u>
<b>24.06.2021 № 99/2021/400650064</b>	Всего листов выписки: <u>    </u>
Кадастровый номер:	<b>78:42:0016202:7</b>
(вид объекта недвижимости)	

Номер точки	Координаты, м		Описание закрепления на местности	Средняя квадратическая погрешность определения координат характерных точек границы части земельного участка, м
	X	Y		
1	2	3	4	5
2238	67535.54	121388	данные отсутствуют	данные отсутствуют
2238	67535.54	121388	данные отсутствуют	данные отсутствуют
2239	67538.1	121390.5	данные отсутствуют	данные отсутствуют
2239	67538.1	121390.5	данные отсутствуют	данные отсутствуют
2239	67538.1	121390.5	данные отсутствуют	данные отсутствуют
2240	67540.77	121392.89	данные отсутствуют	данные отсутствуют
2240	67540.77	121392.89	данные отсутствуют	данные отсутствуют
2240	67540.77	121392.89	данные отсутствуют	данные отсутствуют
2241	67543.53	121395.16	данные отсутствуют	данные отсутствуют
2241	67543.53	121395.16	данные отсутствуют	данные отсутствуют
2241	67543.53	121395.16	данные отсутствуют	данные отсутствуют
2242	67546.4	121397.31	данные отсутствуют	данные отсутствуют
2242	67546.4	121397.31	данные отсутствуют	данные отсутствуют
2242	67546.4	121397.31	данные отсутствуют	данные отсутствуют
2243	67549.35	121399.34	данные отсутствуют	данные отсутствуют
2243	67549.35	121399.34	данные отсутствуют	данные отсутствуют
2243	67549.35	121399.34	данные отсутствуют	данные отсутствуют

Государственный регистратор	ФГИС ЕГРН
полное наименование должности	подпись
	инициалы, фамилия

М.П.

Выписка из Единого государственного реестра недвижимости об объекте недвижимости  
**Сведения о частях земельного участка**

<b>Земельный участок</b>	
(вид объекта недвижимости)	
Лист № <u>    </u> Раздела <u>4.2</u>	Всего листов выписки: <u>    </u>
Всего листов раздела <u>4.2</u> : <u>    </u>	Всего разделов: <u>    </u>
<b>24.06.2021 № 99/2021/400650064</b>	
Кадастровый номер: <b>78:42:0016202:7</b>	

Номер точки	Координаты, м		Описание закрепления на местности	Средняя квадратическая погрешность определения координат характерных точек границы части земельного участка, м
	X	Y		
1	2	3	4	5
2244	67552.38	121401.24	данные отсутствуют	данные отсутствуют
2244	67552.38	121401.24	данные отсутствуют	данные отсутствуют
2244	67552.38	121401.24	данные отсутствуют	данные отсутствуют
2245	67555.5	121403	данные отсутствуют	данные отсутствуют
2245	67555.5	121403	данные отсутствуют	данные отсутствуют
2245	67555.5	121403	данные отсутствуют	данные отсутствуют
2246	67558.68	121404.63	данные отсутствуют	данные отсутствуют
2246	67558.68	121404.63	данные отсутствуют	данные отсутствуют
2246	67558.68	121404.63	данные отсутствуют	данные отсутствуют
2247	67561.94	121406.12	данные отсутствуют	данные отсутствуют
2247	67561.94	121406.12	данные отсутствуют	данные отсутствуют
2247	67561.94	121406.12	данные отсутствуют	данные отсутствуют
2247	67561.94	121406.12	данные отсутствуют	данные отсутствуют
2247	67561.94	121406.12	данные отсутствуют	данные отсутствуют
2248	67565.25	121407.47	данные отсутствуют	данные отсутствуют
2248	67565.25	121407.47	данные отсутствуют	данные отсутствуют
2248	67565.25	121407.47	данные отсутствуют	данные отсутствуют

Государственный регистратор	ФГИС ЕГРН
полное наименование должности	подпись
	инициалы, фамилия

М.П.

Выписка из Единого государственного реестра недвижимости об объекте недвижимости  
**Сведения о частях земельного участка**

<b>Земельный участок</b>	
Лист № <u>    </u> Раздела <u>4.2</u>	Всего листов раздела <u>4.2</u> : <u>    </u>
<b>24.06.2021 № 99/2021/400650064</b>	Всего листов выписки: <u>    </u>
Кадастровый номер:	<b>78:42:0016202:7</b>
(вид объекта недвижимости)	

Номер точки	Координаты, м		Описание закрепления на местности	Средняя квадратическая погрешность определения координат характерных точек границы части земельного участка, м
	X	Y		
1	2	3	4	5
2248	67565.25	121407.47	данные отсутствуют	данные отсутствуют
2248	67565.25	121407.47	данные отсутствуют	данные отсутствуют
2249	67568.63	121408.68	данные отсутствуют	данные отсутствуют
2249	67568.63	121408.68	данные отсутствуют	данные отсутствуют
2249	67568.63	121408.68	данные отсутствуют	данные отсутствуют
2249	67568.63	121408.68	данные отсутствуют	данные отсутствуют
2249	67568.63	121408.68	данные отсутствуют	данные отсутствуют
2250	67572.05	121409.74	данные отсутствуют	данные отсутствуют
2250	67572.05	121409.74	данные отсутствуют	данные отсутствуют
2250	67572.05	121409.74	данные отсутствуют	данные отсутствуют
2250	67572.05	121409.74	данные отсутствуют	данные отсутствуют
2251	67572.2	121413.82	данные отсутствуют	данные отсутствуют
2251	67572.2	121413.82	данные отсутствуют	данные отсутствуют
2251	67572.2	121413.82	данные отсутствуют	данные отсутствуют
2251	67572.2	121413.82	данные отсутствуют	данные отсутствуют
2251	67572.2	121413.82	данные отсутствуют	данные отсутствуют

Государственный регистратор	ФГИС ЕГРН
полное наименование должности	подпись
	инициалы, фамилия

М.П.

Выписка из Единого государственного реестра недвижимости об объекте недвижимости  
**Сведения о частях земельного участка**

<b>Земельный участок</b>	
(вид объекта недвижимости)	
Лист № <u>    </u> Раздела <u>4.2</u>	Всего листов раздела <u>4.2</u> : <u>    </u>
Всего листов выписки: <u>    </u>	
<b>24.06.2021 № 99/2021/400650064</b>	
Кадастровый номер: <b>78:42:0016202:7</b>	

Номер точки	Координаты, м		Описание закрепления на местности	Средняя квадратическая погрешность определения координат характерных точек границы части земельного участка, м
	X	Y		
1	2	3	4	5
2252	67573.43	121414.47	данные отсутствуют	данные отсутствуют
2252	67573.43	121414.47	данные отсутствуют	данные отсутствуют
2252	67573.43	121414.47	данные отсутствуют	данные отсутствуют
2252	67573.43	121414.47	данные отсутствуют	данные отсутствуют
2252	67573.43	121414.47	данные отсутствуют	данные отсутствуют
2253	67575.4	121410.62	данные отсутствуют	данные отсутствуют
2253	67575.4	121410.62	данные отсутствуют	данные отсутствуют
2253	67575.4	121410.62	данные отсутствуют	данные отсутствуют
2253	67575.4	121410.62	данные отсутствуют	данные отсутствуют
2254	67578.09	121411.22	данные отсутствуют	данные отсутствуют
2254	67578.09	121411.22	данные отсутствуют	данные отсутствуют
2254	67578.09	121411.22	данные отсутствуют	данные отсутствуют
2254	67578.09	121411.22	данные отсутствуют	данные отсутствуют
2255	67580.82	121411.74	данные отсутствуют	данные отсутствуют
2255	67580.82	121411.74	данные отсутствуют	данные отсутствуют

Государственный регистратор	ФГИС ЕГРН
полное наименование должности	подпись
	инициалы, фамилия

М.П.

Выписка из Единого государственного реестра недвижимости об объекте недвижимости  
**Сведения о частях земельного участка**

<b>Земельный участок</b>	
Лист № <u>    </u> Раздела <u>4.2</u>	Всего листов раздела <u>4.2</u> : <u>    </u>
<b>24.06.2021 № 99/2021/400650064</b>	Всего листов выписки: <u>    </u>
Кадастровый номер:	<b>78:42:0016202:7</b>
(вид объекта недвижимости)	

Номер точки	Координаты, м		Описание закрепления на местности	Средняя квадратическая погрешность определения координат характерных точек границы части земельного участка, м
	X	Y		
1	2	3	4	5
2255	67580.82	121411.74	данные отсутствуют	данные отсутствуют
2256	67581.51	121411.11	данные отсутствуют	данные отсутствуют
2256	67581.51	121411.11	данные отсутствуют	данные отсутствуют
2256	67581.51	121411.11	данные отсутствуют	данные отсутствуют
2257	67582.1	121410.38	данные отсутствуют	данные отсутствуют
2257	67582.1	121410.38	данные отсутствуют	данные отсутствуют
2257	67582.1	121410.38	данные отсутствуют	данные отсутствуют
2258	67582.57	121409.57	данные отсутствуют	данные отсутствуют
2258	67582.57	121409.57	данные отсутствуют	данные отсутствуют
2258	67582.57	121409.57	данные отсутствуют	данные отсутствуют
2259	67582.9	121408.69	данные отсутствуют	данные отсутствуют
2259	67582.9	121408.69	данные отсутствуют	данные отсутствуют
2259	67582.9	121408.69	данные отсутствуют	данные отсутствуют
2260	67583.09	121407.77	данные отсутствуют	данные отсутствуют
2260	67583.09	121407.77	данные отсутствуют	данные отсутствуют
2260	67583.09	121407.77	данные отсутствуют	данные отсутствуют
2261	67583.14	121406.84	данные отсутствуют	данные отсутствуют

Государственный регистратор	ФГИС ЕГРН
полное наименование должности	подпись
	инициалы, фамилия

М.П.



Выписка из Единого государственного реестра недвижимости об объекте недвижимости  
**Сведения о частях земельного участка**

<b>Земельный участок</b>	
(вид объекта недвижимости)	
Лист № <u>    </u> Раздела <u>4.2</u>	Всего листов раздела <u>4.2</u> : <u>    </u>
<b>24.06.2021 № 99/2021/400650064</b>	Всего листов выписки: <u>    </u>
Кадастровый номер: <b>78:42:0016202:7</b>	

Номер точки	Координаты, м		Описание закрепления на местности	Средняя квадратическая погрешность определения координат характерных точек границы части земельного участка, м
	X	Y		
1	2	3	4	5
2261	67583.14	121406.84	данные отсутствуют	данные отсутствуют
2261	67583.14	121406.84	данные отсутствуют	данные отсутствуют
2262	67583.03	121405.91	данные отсутствуют	данные отсутствуют
2262	67583.03	121405.91	данные отсутствуют	данные отсутствуют
2262	67583.03	121405.91	данные отсутствуют	данные отсутствуют
2263	67582.79	121405	данные отсутствуют	данные отсутствуют
2263	67582.79	121405	данные отсутствуют	данные отсутствуют
2263	67582.79	121405	данные отсутствуют	данные отсутствуют
2264	67582.4	121404.15	данные отсутствуют	данные отсутствуют
2264	67582.4	121404.15	данные отсутствуют	данные отсутствуют
2264	67582.4	121404.15	данные отсутствуют	данные отсутствуют
2265	67565.99	120804.44	данные отсутствуют	данные отсутствуют
2265	67565.99	120804.44	данные отсутствуют	данные отсутствуют
2265	67565.99	120804.44	данные отсутствуют	данные отсутствуют
2266	67560.06	120812.56	данные отсутствуют	данные отсутствуют
2266	67560.06	120812.56	данные отсутствуют	данные отсутствуют
2266	67560.06	120812.56	данные отсутствуют	данные отсутствуют

Государственный регистратор	ФГИС ЕГРН
полное наименование должности	подпись
	инициалы, фамилия

М.П.

Выписка из Единого государственного реестра недвижимости об объекте недвижимости  
**Сведения о частях земельного участка**

<b>Земельный участок</b>	
(вид объекта недвижимости)	
Лист № <u>4.2</u> Раздела <u>4.2</u>	Всего листов выписки: _____
Всего листов раздела <u>4.2</u> : _____	Всего разделов: _____
<b>24.06.2021 № 99/2021/400650064</b>	
Кадастровый номер: <b>78:42:0016202:7</b>	

Номер точки	Координаты, м		Описание закрепления на местности	Средняя квадратическая погрешность определения координат характерных точек границы части земельного участка, м
	X	Y		
1	2	3	4	5
2267	67565.48	120816.51	данные отсутствуют	данные отсутствуют
2267	67565.48	120816.51	данные отсутствуют	данные отсутствуют
2267	67565.48	120816.51	данные отсутствуют	данные отсутствуют
2268	67571.44	120808.35	данные отсутствуют	данные отсутствуют
2268	67571.44	120808.35	данные отсутствуют	данные отсутствуют
2268	67571.44	120808.35	данные отсутствуют	данные отсутствуют
2269	67316.39	121139.3	данные отсутствуют	данные отсутствуют
2269	67316.39	121139.3	данные отсутствуют	данные отсутствуют
2269	67316.39	121139.3	данные отсутствуют	данные отсутствуют
2270	67308.75	121142.09	данные отсутствуют	данные отсутствуют
2270	67308.75	121142.09	данные отсутствуют	данные отсутствуют
2270	67308.75	121142.09	данные отсутствуют	данные отсутствуют
2270	67308.75	121142.09	данные отсутствуют	данные отсутствуют
2271	67307.61	121144.81	данные отсутствуют	данные отсутствуют
2271	67307.61	121144.81	данные отсутствуют	данные отсутствуют
2271	67307.61	121144.81	данные отсутствуют	данные отсутствуют

Государственный регистратор		ФГИС ЕГРН
полное наименование должности	подпись	инициалы, фамилия

М.П.

Выписка из Единого государственного реестра недвижимости об объекте недвижимости  
**Сведения о частях земельного участка**

<b>Земельный участок</b>	
Лист № <u>   </u> Раздела <u>4.2</u>	Всего листов раздела <u>4.2</u> : <u>   </u>
Всего листов раздела <u>4.2</u> : <u>   </u>	Всего листов выписки: <u>   </u>
<b>24.06.2021 № 99/2021/400650064</b>	
Кадастровый номер: <b>78:42:0016202:7</b>	

(вид объекта недвижимости)

Номер точки	Координаты, м		Описание закрепления на местности	Средняя квадратическая погрешность определения координат характерных точек границы части земельного участка, м
	X	Y		
1	2	3	4	5
2271	67307.61	121144.81	данные отсутствуют	данные отсутствуют
2271	67307.61	121144.81	данные отсутствуют	данные отсутствуют
2272	67306.64	121145.13	данные отсутствуют	данные отсутствуют
2272	67306.64	121145.13	данные отсутствуют	данные отсутствуют
2272	67306.64	121145.13	данные отсутствуют	данные отсутствуют
2272	67306.64	121145.13	данные отсутствуют	данные отсутствуют
2272	67306.64	121145.13	данные отсутствуют	данные отсутствуют
2273	67305.64	121145.31	данные отсутствуют	данные отсутствуют
2273	67305.64	121145.31	данные отсутствуют	данные отсутствуют
2273	67305.64	121145.31	данные отсутствуют	данные отсутствуют
2273	67305.64	121145.31	данные отсутствуют	данные отсутствуют
2273	67305.64	121145.31	данные отсутствуют	данные отсутствуют
2274	67304.62	121145.35	данные отсутствуют	данные отсутствуют
2274	67304.62	121145.35	данные отсутствуют	данные отсутствуют
2274	67304.62	121145.35	данные отсутствуют	данные отсутствуют
2274	67304.62	121145.35	данные отсутствуют	данные отсутствуют
2274	67304.62	121145.35	данные отсутствуют	данные отсутствуют

Государственный регистратор	ФГИС ЕГРН
полное наименование должности	подпись
	инициалы, фамилия

М.П.

Выписка из Единого государственного реестра недвижимости об объекте недвижимости  
**Сведения о частях земельного участка**

<b>Земельный участок</b>	
(вид объекта недвижимости)	
Лист № <u>    </u> Раздела <u>4.2</u>	Всего листов раздела <u>4.2</u> : <u>    </u>
Всего листов выписки: <u>    </u>	
<b>24.06.2021 № 99/2021/400650064</b>	
Кадастровый номер: <b>78:42:0016202:7</b>	

Номер точки	Координаты, м		Описание закрепления на местности	Средняя квадратическая погрешность определения координат характерных точек границы части земельного участка, м
	X	Y		
1	2	3	4	5
2275	67303.61	121145.25	данные отсутствуют	данные отсутствуют
2275	67303.61	121145.25	данные отсутствуют	данные отсутствуют
2275	67303.61	121145.25	данные отсутствуют	данные отсутствуют
2275	67303.61	121145.25	данные отсутствуют	данные отсутствуют
2275	67303.61	121145.25	данные отсутствуют	данные отсутствуют
2276	67302.62	121145.01	данные отсутствуют	данные отсутствуют
2276	67302.62	121145.01	данные отсутствуют	данные отсутствуют
2276	67302.62	121145.01	данные отсутствуют	данные отсутствуют
2276	67302.62	121145.01	данные отсутствуют	данные отсутствуют
2277	67301.68	121144.63	данные отсутствуют	данные отсутствуют
2277	67301.68	121144.63	данные отсутствуют	данные отсутствуют
2277	67301.68	121144.63	данные отсутствуют	данные отсутствуют
2277	67301.68	121144.63	данные отсутствуют	данные отсутствуют
2278	67300.79	121144.12	данные отсутствуют	данные отсутствуют
2278	67300.79	121144.12	данные отсутствуют	данные отсутствуют

Государственный регистратор	ФГИС ЕГРН
полное наименование должности	инициалы, фамилия
	подпись
	М.П.

Выписка из Единого государственного реестра недвижимости об объекте недвижимости  
**Сведения о частях земельного участка**

<b>Земельный участок</b>	
(вид объекта недвижимости)	
Лист № <u>4.2</u> Раздела <u>4.2</u>	Всего листов выписки: _____
Всего листов раздела <u>4.2</u> : _____	Всего разделов: _____
<b>24.06.2021 № 99/2021/400650064</b>	
Кадастровый номер: <b>78:42:0016202:7</b>	

Номер точки	Координаты, м		Описание закрепления на местности	Средняя квадратическая погрешность определения координат характерных точек границы части земельного участка, м
	X	Y		
1	2	3	4	5
2278	67300.79	121144.12	данные отсутствуют	данные отсутствуют
2278	67300.79	121144.12	данные отсутствуют	данные отсутствуют
2278	67300.79	121144.12	данные отсутствуют	данные отсутствуют
2279	67299.99	121143.5	данные отсутствуют	данные отсутствуют
2279	67299.99	121143.5	данные отсутствуют	данные отсутствуют
2279	67299.99	121143.5	данные отсутствуют	данные отсутствуют
2279	67299.99	121143.5	данные отсутствуют	данные отсутствуют
2279	67299.99	121143.5	данные отсутствуют	данные отсутствуют
2280	67299.28	121142.77	данные отсутствуют	данные отсутствуют
2280	67299.28	121142.77	данные отсутствуют	данные отсутствуют
2280	67299.28	121142.77	данные отсутствуют	данные отсутствуют
2280	67299.28	121142.77	данные отсутствуют	данные отсутствуют
2280	67299.28	121142.77	данные отсутствуют	данные отсутствуют
2281	67298.68	121141.94	данные отсутствуют	данные отсутствуют
2281	67298.68	121141.94	данные отсутствуют	данные отсутствуют
2281	67298.68	121141.94	данные отсутствуют	данные отсутствуют
2281	67298.68	121141.94	данные отсутствуют	данные отсутствуют

Государственный регистратор	ФГИС ЕГРН
полное наименование должности	инициалы, фамилия
	подпись

М.П.

Выписка из Единого государственного реестра недвижимости об объекте недвижимости  
**Сведения о частях земельного участка**

<b>Земельный участок</b>	
(вид объекта недвижимости)	
Лист № <u>    </u> Раздела <u>4.2</u>	Всего листов выписки: <u>    </u>
Всего листов раздела <u>4.2</u> : <u>    </u>	Всего разделов: <u>    </u>
<b>24.06.2021 № 99/2021/400650064</b>	
Кадастровый номер: <b>78:42:0016202:7</b>	

Номер точки	Координаты, м		Описание закрепления на местности	Средняя квадратическая погрешность определения координат характерных точек границы части земельного участка, м
	X	Y		
1	2	3	4	5
2281	67298.68	121141.94	данные отсутствуют	данные отсутствуют
2282	67298.2	121141.05	данные отсутствуют	данные отсутствуют
2282	67298.2	121141.05	данные отсутствуют	данные отсутствуют
2282	67298.2	121141.05	данные отсутствуют	данные отсутствуют
2282	67298.2	121141.05	данные отсутствуют	данные отсутствуют
2282	67298.2	121141.05	данные отсутствуют	данные отсутствуют
2283	67297.86	121140.09	данные отсутствуют	данные отсутствуют
2283	67297.86	121140.09	данные отсутствуют	данные отсутствуют
2283	67297.86	121140.09	данные отсутствуют	данные отсутствуют
2283	67297.86	121140.09	данные отсутствуют	данные отсутствуют
2284	67297.65	121139.09	данные отсутствуют	данные отсутствуют
2284	67297.65	121139.09	данные отсутствуют	данные отсутствуют
2284	67297.65	121139.09	данные отсутствуют	данные отсутствуют
2284	67297.65	121139.09	данные отсутствуют	данные отсутствуют
2284	67297.65	121139.09	данные отсутствуют	данные отсутствуют
2285	67297.58	121138.08	данные отсутствуют	данные отсутствуют

Государственный регистратор	ФГИС ЕГРН
полное наименование должности	подпись
	инициалы, фамилия

М.П.

Выписка из Единого государственного реестра недвижимости об объекте недвижимости  
**Сведения о частях земельного участка**

<b>Земельный участок</b>	
Лист № <u>   </u> Раздела <u>4.2</u>	Всего листов раздела <u>4.2</u> : <u>   </u>
<b>24.06.2021 № 99/2021/400650064</b>	Всего листов выписки: <u>   </u>
Кадастровый номер:	<b>78:42:0016202:7</b>
(вид объекта недвижимости)	

Номер точки	Координаты, м		Описание закрепления на местности	Средняя квадратическая погрешность определения координат характерных точек границы части земельного участка, м
	X	Y		
1	2	3	4	5
2285	67297.58	121138.08	данные отсутствуют	данные отсутствуют
2285	67297.58	121138.08	данные отсутствуют	данные отсутствуют
2285	67297.58	121138.08	данные отсутствуют	данные отсутствуют
2285	67297.58	121138.08	данные отсутствуют	данные отсутствуют
2286	67297.65	121137.06	данные отсутствуют	данные отсутствуют
2286	67297.65	121137.06	данные отсутствуют	данные отсутствуют
2286	67297.65	121137.06	данные отсутствуют	данные отсутствуют
2286	67297.65	121137.06	данные отсутствуют	данные отсутствуют
2286	67297.65	121137.06	данные отсутствуют	данные отсутствуют
2287	67297.86	121136.07	данные отсутствуют	данные отсутствуют
2287	67297.86	121136.07	данные отсутствуют	данные отсутствуют
2287	67297.86	121136.07	данные отсутствуют	данные отсутствуют
2287	67297.86	121136.07	данные отсутствуют	данные отсутствуют
2287	67297.86	121136.07	данные отсутствуют	данные отсутствуют
2288	67298.22	121135.12	данные отсутствуют	данные отсутствуют
2288	67298.22	121135.12	данные отсутствуют	данные отсутствуют
2288	67298.22	121135.12	данные отсутствуют	данные отсутствуют

Государственный регистратор	ФГИС ЕГРН
полное наименование должности	инициалы, фамилия
	подпись
	М.П.

Выписка из Единого государственного реестра недвижимости об объекте недвижимости  
**Сведения о частях земельного участка**

<b>Земельный участок</b>	
(вид объекта недвижимости)	
Лист № <u>4.2</u> Раздела <u>4.2</u>	Всего листов раздела <u>4.2</u> : _____
Всего листов выписки: _____	
<b>24.06.2021 № 99/2021/400650064</b>	
Кадастровый номер: <b>78:42:0016202:7</b>	

Номер точки	Координаты, м		Описание закрепления на местности	Средняя квадратическая погрешность определения координат характерных точек границы части земельного участка, м
	X	Y		
1	2	3	4	5
2288	67298.22	121135.12	данные отсутствуют	данные отсутствуют
2288	67298.22	121135.12	данные отсутствуют	данные отсутствуют
2289	67298.15	121133.82	данные отсутствуют	данные отсутствуют
2289	67298.15	121133.82	данные отсутствуют	данные отсутствуют
2289	67298.15	121133.82	данные отсутствуют	данные отсутствуют
2289	67298.15	121133.82	данные отсутствуют	данные отсутствуют
2289	67298.15	121133.82	данные отсутствуют	данные отсутствуют
2290	67297.95	121132.55	данные отсутствуют	данные отсутствуют
2290	67297.95	121132.55	данные отсутствуют	данные отсутствуют
2290	67297.95	121132.55	данные отсутствуют	данные отсутствуют
2290	67297.95	121132.55	данные отсутствуют	данные отсутствуют
2291	67297.62	121131.3	данные отсутствуют	данные отсутствуют
2291	67297.62	121131.3	данные отсутствуют	данные отсутствуют
2291	67297.62	121131.3	данные отсутствуют	данные отсутствуют
2291	67297.62	121131.3	данные отсутствуют	данные отсутствуют
2291	67297.62	121131.3	данные отсутствуют	данные отсутствуют

Государственный регистратор		ФГИС ЕГРН	
полное наименование должности		инициалы, фамилия	
		подпись	
		М.П.	



Выписка из Единого государственного реестра недвижимости об объекте недвижимости  
**Сведения о частях земельного участка**

<b>Земельный участок</b>	
Лист № <u>    </u> Раздела <u>4.2</u>	Всего листов выписки: <u>    </u>
(вид объекта недвижимости)	
Всего листов раздела <u>4.2</u> : <u>    </u>	Всего разделов: <u>    </u>
<b>24.06.2021 № 99/2021/400650064</b>	
Кадастровый номер: <b>78:42:0016202:7</b>	

Номер точки	Координаты, м		Описание закрепления на местности	Средняя квадратическая погрешность определения координат характерных точек границы части земельного участка, м
	X	Y		
1	2	3	4	5
2292	67297.16	121130.09	данные отсутствуют	данные отсутствуют
2292	67297.16	121130.09	данные отсутствуют	данные отсутствуют
2292	67297.16	121130.09	данные отсутствуют	данные отсутствуют
2292	67297.16	121130.09	данные отсутствуют	данные отсутствуют
2292	67297.16	121130.09	данные отсутствуют	данные отсутствуют
2293	67296.59	121128.93	данные отсутствуют	данные отсутствуют
2293	67296.59	121128.93	данные отсутствуют	данные отсутствуют
2293	67296.59	121128.93	данные отсутствуют	данные отсутствуют
2293	67296.59	121128.93	данные отсутствуют	данные отсутствуют
2293	67296.59	121128.93	данные отсутствуют	данные отсутствуют
2294	67295.9	121127.84	данные отсутствуют	данные отсутствуют
2294	67295.9	121127.84	данные отсутствуют	данные отсутствуют
2294	67295.9	121127.84	данные отсутствуют	данные отсутствуют
2294	67295.9	121127.84	данные отсутствуют	данные отсутствуют
2295	67295.1	121126.83	данные отсутствуют	данные отсутствуют
2295	67295.1	121126.83	данные отсутствуют	данные отсутствуют

Государственный регистратор	ФГИС ЕГРН
полное наименование должности	подпись
	инициалы, фамилия

М.П.

Выписка из Единого государственного реестра недвижимости об объекте недвижимости  
**Сведения о частях земельного участка**

<b>Земельный участок</b>	
(вид объекта недвижимости)	
Лист № <u>4.2</u> Раздела <u>4.2</u>	Всего листов раздела <u>4.2</u> : _____
Всего листов раздела <u>4.2</u> : _____	Всего листов выписки: _____
<b>24.06.2021 № 99/2021/400650064</b>	
Кадастровый номер: <b>78:42:0016202:7</b>	

Номер точки	Координаты, м		Описание закрепления на местности	Средняя квадратическая погрешность определения координат характерных точек границы части земельного участка, м
	X	Y		
1	2	3	4	5
2295	67295.1	121126.83	данные отсутствуют	данные отсутствуют
2295	67295.1	121126.83	данные отсутствуют	данные отсутствуют
2295	67295.1	121126.83	данные отсутствуют	данные отсутствуют
2296	67294.2	121125.9	данные отсутствуют	данные отсутствуют
2296	67294.2	121125.9	данные отсутствуют	данные отсутствуют
2296	67294.2	121125.9	данные отсутствуют	данные отсутствуют
2296	67294.2	121125.9	данные отсутствуют	данные отсутствуют
2296	67294.2	121125.9	данные отсутствуют	данные отсутствуют
2297	67293.2	121125.07	данные отсутствуют	данные отсутствуют
2297	67293.2	121125.07	данные отсутствуют	данные отсутствуют
2297	67293.2	121125.07	данные отсутствуют	данные отсутствуют
2297	67293.2	121125.07	данные отсутствуют	данные отсутствуют
2297	67293.2	121125.07	данные отсутствуют	данные отсутствуют
2298	67292.14	121124.35	данные отсутствуют	данные отсутствуют
2298	67292.14	121124.35	данные отсутствуют	данные отсутствуют
2298	67292.14	121124.35	данные отсутствуют	данные отсутствуют
2298	67292.14	121124.35	данные отсутствуют	данные отсутствуют

Государственный регистратор	ФГИС ЕГРН
полное наименование должности	инициалы, фамилия
	подпись
	М.П.

Выписка из Единого государственного реестра недвижимости об объекте недвижимости  
**Сведения о частях земельного участка**

<b>Земельный участок</b>	
(вид объекта недвижимости)	
Лист № <u>    </u> Раздела <u>4.2</u>	Всего листов раздела <u>4.2</u> : <u>    </u>
Всего листов выписки: <u>    </u>	
<b>24.06.2021 № 99/2021/400650064</b>	
Кадастровый номер:	<b>78:42:0016202:7</b>

Номер точки	Координаты, м		Описание закрепления на местности	Средняя квадратическая погрешность определения координат характерных точек границы части земельного участка, м
	X	Y		
1	2	3	4	5
2298	67292.14	121124.35	данные отсутствуют	данные отсутствуют
2299	67287.84	121123.78	данные отсутствуют	данные отсутствуют
2299	67287.84	121123.78	данные отсутствуют	данные отсутствуют
2299	67287.84	121123.78	данные отсутствуют	данные отсутствуют
2299	67287.84	121123.78	данные отсутствуют	данные отсутствуют
2299	67287.84	121123.78	данные отсутствуют	данные отсутствуют
2300	67286.8	121123.51	данные отсутствуют	данные отсутствуют
2300	67286.8	121123.51	данные отсутствуют	данные отсутствуют
2300	67286.8	121123.51	данные отсутствуют	данные отсутствуют
2300	67286.8	121123.51	данные отсутствуют	данные отсутствуют
2301	67285.74	121123.39	данные отсутствуют	данные отсутствуют
2301	67285.74	121123.39	данные отсутствуют	данные отсутствуют
2301	67285.74	121123.39	данные отсутствуют	данные отсутствуют
2301	67285.74	121123.39	данные отсутствуют	данные отсутствуют
2301	67285.74	121123.39	данные отсутствуют	данные отсутствуют
2302	67284.68	121123.43	данные отсутствуют	данные отсутствуют

Государственный регистратор	ФГИС ЕГРН
полное наименование должности	подпись
	инициалы, фамилия

М.П.

Выписка из Единого государственного реестра недвижимости об объекте недвижимости  
**Сведения о частях земельного участка**

<b>Земельный участок</b>	
(вид объекта недвижимости)	
Лист № <u>    </u> Раздела <u>4.2</u>	Всего листов раздела <u>4.2</u> : <u>    </u>
Всего листов выписки: <u>    </u>	
<b>24.06.2021 № 99/2021/400650064</b>	
Кадастровый номер: <b>78:42:0016202:7</b>	

Номер точки	Координаты, м		Описание закрепления на местности	Средняя квадратическая погрешность определения координат характерных точек границы части земельного участка, м
	X	Y		
1	2	3	4	5
2302	67284.68	121123.43	данные отсутствуют	данные отсутствуют
2302	67284.68	121123.43	данные отсутствуют	данные отсутствуют
2302	67284.68	121123.43	данные отсутствуют	данные отсутствуют
2302	67284.68	121123.43	данные отсутствуют	данные отсутствуют
2303	67283.63	121123.62	данные отсутствуют	данные отсутствуют
2303	67283.63	121123.62	данные отсутствуют	данные отсутствуют
2303	67283.63	121123.62	данные отсутствуют	данные отсутствуют
2303	67283.63	121123.62	данные отсутствуют	данные отсутствуют
2304	67283.47	121124.19	данные отсутствуют	данные отсутствуют
2304	67283.47	121124.19	данные отсутствуют	данные отсутствуют
2304	67283.47	121124.19	данные отсутствуют	данные отсутствуют
2304	67283.47	121124.19	данные отсутствуют	данные отсутствуют
2305	67283.47	121124.79	данные отсутствуют	данные отсутствуют
2305	67283.47	121124.79	данные отсутствуют	данные отсутствуют
2305	67283.47	121124.79	данные отсутствуют	данные отсутствуют

Государственный регистратор		ФГИС ЕГРН	
полное наименование должности		подпись	
		инициалы, фамилия	

М.П.

Выписка из Единого государственного реестра недвижимости об объекте недвижимости  
**Сведения о частях земельного участка**

<b>Земельный участок</b>	
(вид объекта недвижимости)	
Лист № <u>   </u> Раздела <u>4.2</u>	Всего листов раздела <u>4.2</u> : <u>   </u>
Всего листов выписки: <u>   </u>	
<b>24.06.2021 № 99/2021/400650064</b>	
Кадастровый номер: <b>78:42:0016202:7</b>	

Номер точки	Координаты, м		Описание закрепления на местности	Средняя квадратическая погрешность определения координат характерных точек границы части земельного участка, м
	X	Y		
1	2	3	4	5
2305	67283.47	121124.79	данные отсутствуют	данные отсутствуют
2305	67283.47	121124.79	данные отсутствуют	данные отсутствуют
2306	67283.62	121125.36	данные отсутствуют	данные отсутствуют
2306	67283.62	121125.36	данные отсутствуют	данные отсутствуют
2306	67283.62	121125.36	данные отсутствуют	данные отсутствуют
2306	67283.62	121125.36	данные отсутствуют	данные отсутствуют
2306	67283.62	121125.36	данные отсутствуют	данные отсутствуют
2307	67283.9	121125.89	данные отсутствуют	данные отсутствуют
2307	67283.9	121125.89	данные отсутствуют	данные отсутствуют
2307	67283.9	121125.89	данные отсутствуют	данные отсутствуют
2307	67283.9	121125.89	данные отсутствуют	данные отсутствуют
2307	67283.9	121125.89	данные отсутствуют	данные отсутствуют
2308	67284.31	121126.32	данные отсутствуют	данные отсутствуют
2308	67284.31	121126.32	данные отсутствуют	данные отсутствуют
2308	67284.31	121126.32	данные отсутствуют	данные отсутствуют
2308	67284.31	121126.32	данные отсутствуют	данные отсутствуют
2308	67284.31	121126.32	данные отсутствуют	данные отсутствуют

Государственный регистратор	ФГИС ЕГРН
полное наименование должности	подпись
	инициалы, фамилия

М.П.

Выписка из Единого государственного реестра недвижимости об объекте недвижимости  
**Сведения о частях земельного участка**

<b>Земельный участок</b>	
(вид объекта недвижимости)	
Лист № <u>    </u> Раздела <u>4.2</u>	Всего листов раздела <u>4.2</u> : <u>    </u>
Всего листов выписки: <u>    </u>	
<b>24.06.2021 № 99/2021/400650064</b>	
Кадастровый номер: <b>78:42:0016202:7</b>	

Номер точки	Координаты, м		Описание закрепления на местности	Средняя квадратическая погрешность определения координат характерных точек границы части земельного участка, м
	X	Y		
1	2	3	4	5
2309	67284.81	121126.64	данные отсутствуют	данные отсутствуют
2309	67284.81	121126.64	данные отсутствуют	данные отсутствуют
2309	67284.81	121126.64	данные отсутствуют	данные отсутствуют
2309	67284.81	121126.64	данные отсутствуют	данные отсутствуют
2309	67284.81	121126.64	данные отсутствуют	данные отсутствуют
2310	67285.38	121126.82	данные отсутствуют	данные отсутствуют
2310	67285.38	121126.82	данные отсутствуют	данные отсутствуют
2310	67285.38	121126.82	данные отсутствуют	данные отсутствуют
2310	67285.38	121126.82	данные отсутствуют	данные отсутствуют
2310	67285.38	121126.82	данные отсутствуют	данные отсутствуют
2311	67285.98	121126.86	данные отсутствуют	данные отсутствуют
2311	67285.98	121126.86	данные отсутствуют	данные отсутствуют
2311	67285.98	121126.86	данные отсутствуют	данные отсутствуют
2311	67285.98	121126.86	данные отсутствуют	данные отсутствуют
2312	67289.14	121128.48	данные отсутствуют	данные отсутствуют
2312	67289.14	121128.48	данные отсутствуют	данные отсутствуют

Государственный регистратор	ФГИС ЕГРН
полное наименование должности	подпись
	инициалы, фамилия

М.П.

Выписка из Единого государственного реестра недвижимости об объекте недвижимости  
**Сведения о частях земельного участка**

<b>Земельный участок</b>	
Лист № <u>    </u> Раздела <u>4.2</u>	Всего листов раздела <u>4.2</u> : <u>    </u>
<b>24.06.2021 № 99/2021/400650064</b>	Всего листов выписки: <u>    </u>
Кадастровый номер:	<b>78:42:0016202:7</b>
(вид объекта недвижимости)	

Номер точки	Координаты, м		Описание закрепления на местности	Средняя квадратическая погрешность определения координат характерных точек границы части земельного участка, м
	X	Y		
1	2	3	4	5
2312	67289.14	121128.48	данные отсутствуют	данные отсутствуют
2312	67289.14	121128.48	данные отсутствуют	данные отсутствуют
2312	67289.14	121128.48	данные отсутствуют	данные отсутствуют
2313	67291.98	121129.45	данные отсутствуют	данные отсутствуют
2313	67291.98	121129.45	данные отсутствуют	данные отсутствуют
2313	67291.98	121129.45	данные отсутствуют	данные отсутствуют
2313	67291.98	121129.45	данные отсутствуют	данные отсутствуют
2313	67291.98	121129.45	данные отсутствуют	данные отсутствуют
2314	67292.52	121129.9	данные отсутствуют	данные отсутствуют
2314	67292.52	121129.9	данные отсутствуют	данные отсутствуют
2314	67292.52	121129.9	данные отсутствуют	данные отсутствуют
2314	67292.52	121129.9	данные отсутствуют	данные отсутствуют
2314	67292.52	121129.9	данные отсутствуют	данные отсутствуют
2315	67292.96	121130.45	данные отсутствуют	данные отсутствуют
2315	67292.96	121130.45	данные отсутствуют	данные отсутствуют
2315	67292.96	121130.45	данные отсутствуют	данные отсутствуют
2315	67292.96	121130.45	данные отсутствуют	данные отсутствуют

Государственный регистратор	ФГИС ЕГРН
полное наименование должности	подпись
	инициалы, фамилия

М.П.

Выписка из Единого государственного реестра недвижимости об объекте недвижимости  
**Сведения о частях земельного участка**

<b>Земельный участок</b>	
(вид объекта недвижимости)	
Лист № <u>    </u> Раздела <u>4.2</u>	Всего листов раздела <u>4.2</u> : <u>    </u>
Всего листов выписки: <u>    </u>	
<b>24.06.2021 № 99/2021/400650064</b>	
Кадастровый номер: <b>78:42:0016202:7</b>	

Номер точки	Координаты, м		Описание закрепления на местности	Средняя квадратическая погрешность определения координат характерных точек границы части земельного участка, м
	X	Y		
1	2	3	4	5
2315	67292.96	121130.45	данные отсутствуют	данные отсутствуют
2316	67293.29	121131.07	данные отсутствуют	данные отсутствуют
2316	67293.29	121131.07	данные отсутствуют	данные отсутствуют
2316	67293.29	121131.07	данные отсутствуют	данные отсутствуют
2316	67293.29	121131.07	данные отсутствуют	данные отсутствуют
2316	67293.29	121131.07	данные отсутствуют	данные отсутствуют
2317	67293.5	121131.75	данные отсутствуют	данные отсутствуют
2317	67293.5	121131.75	данные отсутствуют	данные отсутствуют
2317	67293.5	121131.75	данные отсутствуют	данные отсутствуют
2317	67293.5	121131.75	данные отсутствуют	данные отсутствуют
2318	67293.56	121132.46	данные отсутствуют	данные отсутствуют
2318	67293.56	121132.46	данные отсутствуют	данные отсутствуют
2318	67293.56	121132.46	данные отсутствуют	данные отсутствуют
2318	67293.56	121132.46	данные отсутствуют	данные отсутствуют
2318	67293.56	121132.46	данные отсутствуют	данные отсутствуют
2319	67293.49	121133.16	данные отсутствуют	данные отсутствуют

Государственный регистратор	ФГИС ЕГРН
полное наименование должности	подпись
	инициалы, фамилия

М.П.



Выписка из Единого государственного реестра недвижимости об объекте недвижимости  
**Сведения о частях земельного участка**

<b>Земельный участок</b>	
(вид объекта недвижимости)	
Лист № <u>4.2</u> Раздела <u>4.2</u>	Всего листов раздела <u>4.2</u> : _____
Всего листов раздела <u>4.2</u> : _____	Всего листов выписки: _____
<b>24.06.2021 № 99/2021/400650064</b>	
Кадастровый номер: <b>78:42:0016202:7</b>	

Номер точки	Координаты, м		Описание закрепления на местности	Средняя квадратическая погрешность определения координат характерных точек границы части земельного участка, м
	X	Y		
1	2	3	4	5
2319	67293.49	121133.16	данные отсутствуют	данные отсутствуют
2319	67293.49	121133.16	данные отсутствуют	данные отсутствуют
2319	67293.49	121133.16	данные отсутствуют	данные отсутствуют
2319	67293.49	121133.16	данные отсутствуют	данные отсутствуют
2320	67293.28	121133.83	данные отсутствуют	данные отсутствуют
2320	67293.28	121133.83	данные отсутствуют	данные отсутствуют
2320	67293.28	121133.83	данные отсутствуют	данные отсутствуют
2320	67293.28	121133.83	данные отсутствуют	данные отсутствуют
2320	67293.28	121133.83	данные отсутствуют	данные отсутствуют
2321	67292.94	121134.46	данные отсутствуют	данные отсутствуют
2321	67292.94	121134.46	данные отсутствуют	данные отсутствуют
2321	67292.94	121134.46	данные отсутствуют	данные отсутствуют
2321	67292.94	121134.46	данные отсутствуют	данные отсутствуют
2322	67292.49	121135	данные отсутствуют	данные отсутствуют
2322	67292.49	121135	данные отсутствуют	данные отсутствуют
2322	67292.49	121135	данные отсутствуют	данные отсутствуют

Государственный регистратор	ФГИС ЕГРН
полное наименование должности	подпись
	инициалы, фамилия

М.П.

Выписка из Единого государственного реестра недвижимости об объекте недвижимости  
**Сведения о частях земельного участка**

<b>Земельный участок</b>	
(вид объекта недвижимости)	
Лист № <u>    </u> Раздела <u>4.2</u>	Всего листов раздела <u>4.2</u> : <u>    </u>
Всего листов выписки: <u>    </u>	
<b>24.06.2021 № 99/2021/400650064</b>	
Кадастровый номер:	<b>78:42:0016202:7</b>

Номер точки	Координаты, м		Описание закрепления на местности	Средняя квадратическая погрешность определения координат характерных точек границы части земельного участка, м
	X	Y		
1	2	3	4	5
2322	67292.49	121135	данные отсутствуют	данные отсутствуют
2322	67292.49	121135	данные отсутствуют	данные отсутствуют
2323	67291.94	121135.45	данные отсутствуют	данные отсутствуют
2323	67291.94	121135.45	данные отсутствуют	данные отсутствуют
2323	67291.94	121135.45	данные отсутствуют	данные отсутствуют
2323	67291.94	121135.45	данные отсутствуют	данные отсутствуют
2323	67291.94	121135.45	данные отсутствуют	данные отсутствуют
2324	67291.52	121136.79	данные отсутствуют	данные отсутствуют
2324	67291.52	121136.79	данные отсутствуют	данные отсутствуют
2324	67291.52	121136.79	данные отсутствуют	данные отсутствуют
2324	67291.52	121136.79	данные отсутствуют	данные отсутствуют
2325	67291.26	121138.17	данные отсутствуют	данные отсутствуют
2325	67291.26	121138.17	данные отсутствуют	данные отсутствуют
2325	67291.26	121138.17	данные отсутствуют	данные отсутствуют
2325	67291.26	121138.17	данные отсутствуют	данные отсутствуют

Государственный регистратор	ФГИС ЕГРН
полное наименование должности	подпись
	инициалы, фамилия

М.П.

Выписка из Единого государственного реестра недвижимости об объекте недвижимости  
**Сведения о частях земельного участка**

<b>Земельный участок</b>	
(вид объекта недвижимости)	
Лист № <u>    </u> Раздела <u>4.2</u>	Всего листов раздела <u>4.2</u> : <u>    </u>
Всего листов выписки: <u>    </u>	
<b>24.06.2021 № 99/2021/400650064</b>	
Кадастровый номер: <b>78:42:0016202:7</b>	

Номер точки	Координаты, м		Описание закрепления на местности	Средняя квадратическая погрешность определения координат характерных точек границы части земельного участка, м
	X	Y		
1	2	3	4	5
2326	67291.14	121139.57	данные отсутствуют	данные отсутствуют
2326	67291.14	121139.57	данные отсутствуют	данные отсутствуют
2326	67291.14	121139.57	данные отсутствуют	данные отсутствуют
2326	67291.14	121139.57	данные отсутствуют	данные отсутствуют
2326	67291.14	121139.57	данные отсутствуют	данные отсутствуют
2327	67291.18	121140.97	данные отсутствуют	данные отсутствуют
2327	67291.18	121140.97	данные отсутствуют	данные отсутствуют
2327	67291.18	121140.97	данные отсутствуют	данные отсутствуют
2327	67291.18	121140.97	данные отсутствуют	данные отсутствуют
2327	67291.18	121140.97	данные отсутствуют	данные отсутствуют
2328	67291.38	121142.36	данные отсутствуют	данные отсутствуют
2328	67291.38	121142.36	данные отсутствуют	данные отсутствуют
2328	67291.38	121142.36	данные отсутствуют	данные отсутствуют
2328	67291.38	121142.36	данные отсутствуют	данные отсутствуют
2329	67291.72	121143.72	данные отсутствуют	данные отсутствуют
2329	67291.72	121143.72	данные отсутствуют	данные отсутствуют

Государственный регистратор	ФГИС ЕГРН
полное наименование должности	подпись
	инициалы, фамилия

М.П.

Выписка из Единого государственного реестра недвижимости об объекте недвижимости  
**Сведения о частях земельного участка**

<b>Земельный участок</b>	
(вид объекта недвижимости)	
Лист № <u>    </u> Раздела <u>4.2</u>	Всего листов раздела <u>4.2</u> : <u>    </u>
<b>24.06.2021 № 99/2021/400650064</b>	Всего листов выписки: <u>    </u>
Кадастровый номер: <b>78:42:0016202:7</b>	

Номер точки	Координаты, м		Описание закрепления на местности	Средняя квадратическая погрешность определения координат характерных точек границы части земельного участка, м
	X	Y		
1	2	3	4	5
2329	67291.72	121143.72	данные отсутствуют	данные отсутствуют
2329	67291.72	121143.72	данные отсутствуют	данные отсутствуют
2329	67291.72	121143.72	данные отсутствуют	данные отсутствуют
2330	67292.21	121145.04	данные отсутствуют	данные отсутствуют
2330	67292.21	121145.04	данные отсутствуют	данные отсутствуют
2330	67292.21	121145.04	данные отсутствуют	данные отсутствуют
2330	67292.21	121145.04	данные отсутствуют	данные отсутствуют
2330	67292.21	121145.04	данные отсутствуют	данные отсутствуют
2331	67292.84	121146.3	данные отсутствуют	данные отсутствуют
2331	67292.84	121146.3	данные отсутствуют	данные отсутствуют
2331	67292.84	121146.3	данные отсутствуют	данные отсутствуют
2331	67292.84	121146.3	данные отсутствуют	данные отсутствуют
2331	67292.84	121146.3	данные отсутствуют	данные отсутствуют
2332	67293.6	121147.48	данные отсутствуют	данные отсутствуют
2332	67293.6	121147.48	данные отсутствуют	данные отсутствуют
2332	67293.6	121147.48	данные отсутствуют	данные отсутствуют
2332	67293.6	121147.48	данные отсутствуют	данные отсутствуют

Государственный регистратор	ФГИС ЕГРН
полное наименование должности	подпись
	инициалы, фамилия

М.П.

Выписка из Единого государственного реестра недвижимости об объекте недвижимости  
**Сведения о частях земельного участка**

<b>Земельный участок</b>	
(вид объекта недвижимости)	
Лист № <u>    </u> Раздела <u>4.2</u>	Всего листов выписки: <u>    </u>
Всего листов раздела <u>4.2</u> : <u>    </u>	Всего разделов: <u>    </u>
<b>24.06.2021 № 99/2021/400650064</b>	
Кадастровый номер: <b>78:42:0016202:7</b>	

Номер точки	Координаты, м		Описание закрепления на местности	Средняя квадратическая погрешность определения координат характерных точек границы части земельного участка, м
	X	Y		
1	2	3	4	5
2332	67293.6	121147.48	данные отсутствуют	данные отсутствуют
2333	67294.49	121148.57	данные отсутствуют	данные отсутствуют
2333	67294.49	121148.57	данные отсутствуют	данные отсутствуют
2333	67294.49	121148.57	данные отсутствуют	данные отсутствуют
2333	67294.49	121148.57	данные отсутствуют	данные отсутствуют
2333	67294.49	121148.57	данные отсутствуют	данные отсутствуют
2334	67304.29	121153.52	данные отсутствуют	данные отсутствуют
2334	67304.29	121153.52	данные отсутствуют	данные отсутствуют
2334	67304.29	121153.52	данные отсутствуют	данные отсутствуют
2334	67304.29	121153.52	данные отсутствуют	данные отсутствуют
2334	67304.29	121153.52	данные отсутствуют	данные отсутствуют
2335	67306.6	121156.58	данные отсутствуют	данные отсутствуют
2335	67306.6	121156.58	данные отсутствуют	данные отсутствуют
2335	67306.6	121156.58	данные отсутствуют	данные отсутствуют
2335	67306.6	121156.58	данные отсутствуют	данные отсутствуют
2335	67306.6	121156.58	данные отсутствуют	данные отсутствуют
2336	67310.87	121161.38	данные отсутствуют	данные отсутствуют

Государственный регистратор	ФГИС ЕГРН
полное наименование должности	подпись
	инициалы, фамилия

М.П.

Выписка из Единого государственного реестра недвижимости об объекте недвижимости  
**Сведения о частях земельного участка**

<b>Земельный участок</b>	
(вид объекта недвижимости)	
Лист № <u>    </u> Раздела <u>4.2</u>	Всего листов раздела <u>4.2</u> : <u>    </u>
Всего листов выписки: <u>    </u>	
<b>24.06.2021 № 99/2021/400650064</b>	
Кадастровый номер: <b>78:42:0016202:7</b>	

Номер точки	Координаты, м		Описание закрепления на местности	Средняя квадратическая погрешность определения координат характерных точек границы части земельного участка, м
	X	Y		
1	2	3	4	5
2336	67310.87	121161.38	данные отсутствуют	данные отсутствуют
2336	67310.87	121161.38	данные отсутствуют	данные отсутствуют
2336	67310.87	121161.38	данные отсутствуют	данные отсутствуют
2336	67310.87	121161.38	данные отсутствуют	данные отсутствуют
2337	67313.17	121162.73	данные отсутствуют	данные отсутствуют
2337	67313.17	121162.73	данные отсутствуют	данные отсутствуют
2337	67313.17	121162.73	данные отсутствуют	данные отсутствуют
2337	67313.17	121162.73	данные отсутствуют	данные отсутствуют
2338	67315.4	121164.2	данные отсутствуют	данные отсутствуют
2338	67315.4	121164.2	данные отсутствуют	данные отсутствуют
2338	67315.4	121164.2	данные отсутствуют	данные отсутствуют
2339	67317.55	121165.78	данные отсутствуют	данные отсутствуют
2339	67317.55	121165.78	данные отсутствуют	данные отсутствуют
2339	67317.55	121165.78	данные отсутствуют	данные отсутствуют

Государственный регистратор	ФГИС ЕГРН
полное наименование должности	подпись
	инициалы, фамилия

М.П.

Выписка из Единого государственного реестра недвижимости об объекте недвижимости  
**Сведения о частях земельного участка**

<b>Земельный участок</b>	
(вид объекта недвижимости)	
Лист № <u>    </u> Раздела <u>4.2</u>	Всего листов раздела <u>4.2</u> : <u>    </u>
Всего листов выписки: <u>    </u>	
<b>24.06.2021 № 99/2021/400650064</b>	
Кадастровый номер: <b>78:42:0016202:7</b>	

Номер точки	Координаты, м		Описание закрепления на местности	Средняя квадратическая погрешность определения координат характерных точек границы части земельного участка, м
	X	Y		
1	2	3	4	5
2339	67317.55	121165.78	данные отсутствуют	данные отсутствуют
2339	67317.55	121165.78	данные отсутствуют	данные отсутствуют
2340	67319.62	121167.47	данные отсутствуют	данные отсутствуют
2340	67319.62	121167.47	данные отсутствуют	данные отсутствуют
2340	67319.62	121167.47	данные отсутствуют	данные отсутствуют
2340	67319.62	121167.47	данные отсутствуют	данные отсутствуют
2340	67319.62	121167.47	данные отсутствуют	данные отсутствуют
2341	67321.59	121169.27	данные отсутствуют	данные отсутствуют
2341	67321.59	121169.27	данные отсутствуют	данные отсутствуют
2341	67321.59	121169.27	данные отсутствуют	данные отсутствуют
2341	67321.59	121169.27	данные отсутствуют	данные отсутствуют
2342	67323.47	121171.17	данные отсутствуют	данные отсутствуют
2342	67323.47	121171.17	данные отсутствуют	данные отсутствуют
2342	67323.47	121171.17	данные отсутствуют	данные отсутствуют
2342	67323.47	121171.17	данные отсутствуют	данные отсутствуют
2342	67323.47	121171.17	данные отсутствуют	данные отсутствуют

Государственный регистратор		ФГИС ЕГРН	
полное наименование должности		подпись	
		инициалы, фамилия	

М.П.

Выписка из Единого государственного реестра недвижимости об объекте недвижимости  
**Сведения о частях земельного участка**

<b>Земельный участок</b>	
(вид объекта недвижимости)	
Лист № <u>    </u> Раздела <u>4.2</u>	Всего листов раздела <u>4.2</u> : <u>    </u>
Всего листов выписки: <u>    </u>	
<b>24.06.2021 № 99/2021/400650064</b>	
Кадастровый номер: <b>78:42:0016202:7</b>	

Номер точки	Координаты, м		Описание закрепления на местности	Средняя квадратическая погрешность определения координат характерных точек границы части земельного участка, м
	X	Y		
1	2	3	4	5
2343	67325.25	121173.16	данные отсутствуют	данные отсутствуют
2343	67325.25	121173.16	данные отсутствуют	данные отсутствуют
2343	67325.25	121173.16	данные отсутствуют	данные отсутствуют
2343	67325.25	121173.16	данные отсутствуют	данные отсутствуют
2343	67325.25	121173.16	данные отсутствуют	данные отсутствуют
2344	67326.93	121175.24	данные отсутствуют	данные отсутствуют
2344	67326.93	121175.24	данные отсутствуют	данные отсутствуют
2344	67326.93	121175.24	данные отсутствуют	данные отсутствуют
2344	67326.93	121175.24	данные отсутствуют	данные отсутствуют
2345	67328.5	121177.41	данные отсутствуют	данные отсутствуют
2345	67328.5	121177.41	данные отсутствуют	данные отсутствуют
2345	67328.5	121177.41	данные отсутствуют	данные отсутствуют
2345	67328.5	121177.41	данные отсутствуют	данные отсутствуют
2346	67332.25	121180.16	данные отсутствуют	данные отсутствуют
2346	67332.25	121180.16	данные отсутствуют	данные отсутствуют

Государственный регистратор		ФГИС ЕГРН	
полное наименование должности		инициалы, фамилия	
		подпись	
		М.П.	



Выписка из Единого государственного реестра недвижимости об объекте недвижимости  
**Сведения о частях земельного участка**

<b>Земельный участок</b>	
(вид объекта недвижимости)	
Лист № <u>    </u> Раздела <u>4.2</u>	Всего листов раздела <u>4.2</u> : <u>    </u>
Всего листов выписки: <u>    </u>	
<b>24.06.2021 № 99/2021/400650064</b>	
Кадастровый номер: <b>78:42:0016202:7</b>	

Номер точки	Координаты, м		Описание закрепления на местности	Средняя квадратическая погрешность определения координат характерных точек границы части земельного участка, м
	X	Y		
1	2	3	4	5
2346	67332.25	121180.16	данные отсутствуют	данные отсутствуют
2347	67335.91	121183.03	данные отсутствуют	данные отсутствуют
2347	67335.91	121183.03	данные отсутствуют	данные отсутствуют
2347	67335.91	121183.03	данные отсутствуют	данные отсутствуют
2348	67339.47	121186.03	данные отсутствуют	данные отсутствуют
2348	67339.47	121186.03	данные отсутствуют	данные отсутствуют
2348	67339.47	121186.03	данные отсутствуют	данные отсутствуют
2349	67342.93	121189.16	данные отсутствуют	данные отсутствуют
2349	67342.93	121189.16	данные отсутствуют	данные отсутствуют
2350	67346.27	121192.39	данные отсутствуют	данные отсутствуют
2350	67346.27	121192.39	данные отсутствуют	данные отсутствуют
2350	67346.27	121192.39	данные отсутствуют	данные отсутствуют
2351	67349.51	121195.75	данные отсутствуют	данные отсутствуют
2351	67349.51	121195.75	данные отсутствуют	данные отсутствуют
2351	67349.51	121195.75	данные отсутствуют	данные отсутствуют
2352	67363.58	121210	данные отсутствуют	данные отсутствуют

Государственный регистратор	ФГИС ЕГРН
полное наименование должности	подпись
	инициалы, фамилия

М.П.

Выписка из Единого государственного реестра недвижимости об объекте недвижимости  
**Сведения о частях земельного участка**

<b>Земельный участок</b>	
(вид объекта недвижимости)	
Лист № <u>    </u> Раздела <u>4.2</u>	Всего листов раздела <u>4.2</u> : <u>    </u>
Всего листов выписки: <u>    </u>	
<b>24.06.2021 № 99/2021/400650064</b>	
Кадастровый номер: <b>78:42:0016202:7</b>	

Номер точки	Координаты, м		Описание закрепления на местности	Средняя квадратическая погрешность определения координат характерных точек границы части земельного участка, м
	X	Y		
1	2	3	4	5
2352	67363.58	121210	данные отсутствуют	данные отсутствуют
2352	67363.58	121210	данные отсутствуют	данные отсутствуют
2353	67382.45	121228.34	данные отсутствуют	данные отсутствуют
2353	67382.45	121228.34	данные отсутствуют	данные отсутствуют
2353	67382.45	121228.34	данные отсутствуют	данные отсутствуют
2353	67382.45	121228.34	данные отсутствуют	данные отсутствуют
2353	67382.45	121228.34	данные отсутствуют	данные отсутствуют
2354	67384.87	121229.97	данные отсутствуют	данные отсутствуют
2354	67384.87	121229.97	данные отсутствуют	данные отсутствуют
2354	67384.87	121229.97	данные отсутствуют	данные отсутствуют
2355	67387.36	121231.51	данные отсутствуют	данные отсутствуют
2355	67387.36	121231.51	данные отсутствуют	данные отсутствуют
2355	67387.36	121231.51	данные отсутствуют	данные отсутствуют
2356	67389.9	121232.94	данные отсутствуют	данные отсутствуют
2356	67389.9	121232.94	данные отсутствуют	данные отсутствуют
2356	67389.9	121232.94	данные отсутствуют	данные отсутствуют
2357	67392.51	121234.27	данные отсутствуют	данные отсутствуют

Государственный регистратор	ФГИС ЕГРН
полное наименование должности	подпись
	инициалы, фамилия

М.П.

Выписка из Единого государственного реестра недвижимости об объекте недвижимости  
**Сведения о частях земельного участка**

<b>Земельный участок</b>	
(вид объекта недвижимости)	
Лист № <u>    </u> Раздела <u>4.2</u>	Всего листов раздела <u>4.2</u> : <u>    </u>
Всего листов выписки: <u>    </u>	
<b>24.06.2021 № 99/2021/400650064</b>	
Кадастровый номер: <b>78:42:0016202:7</b>	

Номер точки	Координаты, м		Описание закрепления на местности	Средняя квадратическая погрешность определения координат характерных точек границы части земельного участка, м
	X	Y		
1	2	3	4	5
2357	67392.51	121234.27	данные отсутствуют	данные отсутствуют
2357	67392.51	121234.27	данные отсутствуют	данные отсутствуют
2358	67395.16	121235.49	данные отсутствуют	данные отсутствуют
2358	67395.16	121235.49	данные отсутствуют	данные отсутствуют
2358	67395.16	121235.49	данные отсутствуют	данные отсутствуют
2359	67397.87	121236.6	данные отсутствуют	данные отсутствуют
2359	67397.87	121236.6	данные отсутствуют	данные отсутствуют
2359	67397.87	121236.6	данные отсутствуют	данные отсутствуют
2360	67400.62	121237.6	данные отсутствуют	данные отсутствуют
2360	67400.62	121237.6	данные отсутствуют	данные отсутствуют
2360	67400.62	121237.6	данные отсутствуют	данные отсутствуют
2360	67400.62	121237.6	данные отсутствуют	данные отсутствуют
2360	67400.62	121237.6	данные отсутствуют	данные отсутствуют
2361	67401.94	121238.08	данные отсутствуют	данные отсутствуют
2361	67401.94	121238.08	данные отсутствуют	данные отсутствуют
2361	67401.94	121238.08	данные отсутствуют	данные отсутствуют
2361	67401.94	121238.08	данные отсутствуют	данные отсутствуют

Государственный регистратор	ФГИС ЕГРН
полное наименование должности	подпись
	инициалы, фамилия

М.П.

Выписка из Единого государственного реестра недвижимости об объекте недвижимости  
**Сведения о частях земельного участка**

<b>Земельный участок</b>	
(вид объекта недвижимости)	
Лист № <u>    </u> Раздела <u>4.2</u>	Всего листов раздела <u>4.2</u> : <u>    </u>
Всего листов выписки: <u>    </u>	
<b>24.06.2021 № 99/2021/400650064</b>	
Кадастровый номер: <b>78:42:0016202:7</b>	

Номер точки	Координаты, м		Описание закрепления на местности	Средняя квадратическая погрешность определения координат характерных точек границы части земельного участка, м
	X	Y		
1	2	3	4	5
2361	67401.94	121238.08	данные отсутствуют	данные отсутствуют
2362	67403.31	121238.43	данные отсутствуют	данные отсутствуют
2362	67403.31	121238.43	данные отсутствуют	данные отсутствуют
2362	67403.31	121238.43	данные отсутствуют	данные отсутствуют
2362	67403.31	121238.43	данные отсутствуют	данные отсутствуют
2362	67403.31	121238.43	данные отсутствуют	данные отсутствуют
2363	67404.7	121238.65	данные отсутствуют	данные отсутствуют
2363	67404.7	121238.65	данные отсутствуют	данные отсутствуют
2363	67404.7	121238.65	данные отсутствуют	данные отсутствуют
2363	67404.7	121238.65	данные отсутствуют	данные отсутствуют
2364	67406.11	121238.73	данные отсутствуют	данные отсутствуют
2364	67406.11	121238.73	данные отсутствуют	данные отсутствуют
2364	67406.11	121238.73	данные отсутствуют	данные отсутствуют
2364	67406.11	121238.73	данные отсутствуют	данные отсутствуют
2364	67406.11	121238.73	данные отсутствуют	данные отсутствуют
2365	67407.52	121238.66	данные отсутствуют	данные отсутствуют

Государственный регистратор		ФГИС ЕГРН
полное наименование должности	подпись	инициалы, фамилия
		М.П.

Выписка из Единого государственного реестра недвижимости об объекте недвижимости  
**Сведения о частях земельного участка**

<b>Земельный участок</b>	
(вид объекта недвижимости)	
Лист № <u>    </u> Раздела <u>4.2</u>	Всего листов раздела <u>4.2</u> : <u>    </u>
Всего листов выписки: <u>    </u>	
<b>24.06.2021 № 99/2021/400650064</b>	
Кадастровый номер: <b>78:42:0016202:7</b>	

Номер точки	Координаты, м		Описание закрепления на местности	Средняя квадратическая погрешность определения координат характерных точек границы части земельного участка, м
	X	Y		
1	2	3	4	5
2365	67407.52	121238.66	данные отсутствуют	данные отсутствуют
2365	67407.52	121238.66	данные отсутствуют	данные отсутствуют
2365	67407.52	121238.66	данные отсутствуют	данные отсутствуют
2365	67407.52	121238.66	данные отсутствуют	данные отсутствуют
2366	67408.92	121238.46	данные отсутствуют	данные отсутствуют
2366	67408.92	121238.46	данные отсутствуют	данные отсутствуют
2366	67408.92	121238.46	данные отсутствуют	данные отсутствуют
2366	67408.92	121238.46	данные отсутствуют	данные отсутствуют
2366	67408.92	121238.46	данные отсутствуют	данные отсутствуют
2367	67410.29	121238.13	данные отсутствуют	данные отсутствуют
2367	67410.29	121238.13	данные отсутствуют	данные отсутствуют
2367	67410.29	121238.13	данные отсутствуют	данные отсутствуют
2367	67410.29	121238.13	данные отсутствуют	данные отсутствуют
2367	67410.29	121238.13	данные отсутствуют	данные отсутствуют
2367	67410.29	121238.13	данные отсутствуют	данные отсутствуют
2368	67411.62	121237.66	данные отсутствуют	данные отсутствуют
2368	67411.62	121237.66	данные отсутствуют	данные отсутствуют
2368	67411.62	121237.66	данные отсутствуют	данные отсутствуют

Государственный регистратор		ФГИС ЕГРН	
полное наименование должности		инициалы, фамилия	
		подпись	
		М.П.	

Выписка из Единого государственного реестра недвижимости об объекте недвижимости  
**Сведения о частях земельного участка**

<b>Земельный участок</b>	
(вид объекта недвижимости)	
Лист № <u>   </u> Раздела <u>4.2</u>	Всего листов выписки: <u>   </u>
Всего листов раздела <u>4.2</u> : <u>   </u>	Всего разделов: <u>   </u>
<b>24.06.2021 № 99/2021/400650064</b>	
Кадастровый номер: <b>78:42:0016202:7</b>	

Номер точки	Координаты, м		Описание закрепления на местности	Средняя квадратическая погрешность определения координат характерных точек границы части земельного участка, м
	X	Y		
1	2	3	4	5
2368	67411.62	121237.66	данные отсутствуют	данные отсутствуют
2368	67411.62	121237.66	данные отсутствуют	данные отсутствуют
2369	67412.9	121237.06	данные отсутствуют	данные отсутствуют
2369	67412.9	121237.06	данные отсутствуют	данные отсутствуют
2369	67412.9	121237.06	данные отсутствуют	данные отсутствуют
2369	67412.9	121237.06	данные отсутствуют	данные отсутствуют
2369	67412.9	121237.06	данные отсутствуют	данные отсутствуют
2370	67426.26	121217.3	данные отсутствуют	данные отсутствуют
2370	67426.26	121217.3	данные отсутствуют	данные отсутствуют
2370	67426.26	121217.3	данные отсутствуют	данные отсутствуют
2371	67441.04	121191.3	данные отсутствуют	данные отсутствуют
2371	67441.04	121191.3	данные отсутствуют	данные отсутствуют
2371	67441.04	121191.3	данные отсутствуют	данные отсутствуют
2372	67441.53	121190.24	данные отсутствуют	данные отсутствуют
2372	67441.53	121190.24	данные отсутствуют	данные отсутствуют
2372	67441.53	121190.24	данные отсутствуют	данные отсутствуют
2372	67441.53	121190.24	данные отсутствуют	данные отсутствуют

Государственный регистратор	ФГИС ЕГРН
полное наименование должности	подпись
	инициалы, фамилия

М.П.

Выписка из Единого государственного реестра недвижимости об объекте недвижимости  
**Сведения о частях земельного участка**

<b>Земельный участок</b>	
(вид объекта недвижимости)	
Лист № <u>    </u> Раздела <u>4.2</u>	Всего листов раздела <u>4.2</u> : <u>    </u>
Всего листов выписки: <u>    </u>	
<b>24.06.2021 № 99/2021/400650064</b>	
Кадастровый номер: <b>78:42:0016202:7</b>	

Номер точки	Координаты, м		Описание закрепления на местности	Средняя квадратическая погрешность определения координат характерных точек границы части земельного участка, м
	X	Y		
1	2	3	4	5
2372	67441.53	121190.24	данные отсутствуют	данные отсутствуют
2373	67441.89	121189.14	данные отсутствуют	данные отсутствуют
2373	67441.89	121189.14	данные отсутствуют	данные отсутствуют
2373	67441.89	121189.14	данные отсутствуют	данные отсутствуют
2373	67441.89	121189.14	данные отсутствуют	данные отсутствуют
2373	67441.89	121189.14	данные отсутствуют	данные отсутствуют
2374	67442.12	121187.99	данные отсутствуют	данные отсутствуют
2374	67442.12	121187.99	данные отсутствуют	данные отсутствуют
2374	67442.12	121187.99	данные отсутствуют	данные отсутствуют
2375	67442.2	121186.83	данные отсутствуют	данные отсутствуют
2375	67442.2	121186.83	данные отсутствуют	данные отсутствуют
2375	67442.2	121186.83	данные отсутствуют	данные отсутствуют
2376	67442.13	121185.67	данные отсутствуют	данные отсутствуют
2376	67442.13	121185.67	данные отсутствуют	данные отсутствуют
2376	67442.13	121185.67	данные отсутствуют	данные отсутствуют
2377	67441.93	121184.53	данные отсутствуют	данные отсутствуют
2377	67441.93	121184.53	данные отсутствуют	данные отсутствуют

Государственный регистратор	ФГИС ЕГРН
полное наименование должности	подпись
	инициалы, фамилия

М.П.

Выписка из Единого государственного реестра недвижимости об объекте недвижимости  
**Сведения о частях земельного участка**

<b>Земельный участок</b>	
(вид объекта недвижимости)	
Лист № <u>    </u> Раздела <u>4.2</u>	Всего листов раздела <u>4.2</u> : <u>    </u>
Всего листов выписки: <u>    </u>	
<b>24.06.2021 № 99/2021/400650064</b>	
Кадастровый номер: <b>78:42:0016202:7</b>	

Номер точки	Координаты, м		Описание закрепления на местности	Средняя квадратическая погрешность определения координат характерных точек границы части земельного участка, м
	X	Y		
1	2	3	4	5
2377	67441.93	121184.53	данные отсутствуют	данные отсутствуют
2378	67441.57	121183.82	данные отсутствуют	данные отсутствуют
2378	67441.57	121183.82	данные отсутствуют	данные отсутствуют
2378	67441.57	121183.82	данные отсутствуют	данные отсутствуют
2379	67441.1	121183.18	данные отсутствуют	данные отсутствуют
2379	67441.1	121183.18	данные отсутствуют	данные отсутствуют
2379	67441.1	121183.18	данные отсутствуют	данные отсутствуют
2380	67440.54	121182.63	данные отсутствуют	данные отсутствуют
2380	67440.54	121182.63	данные отсутствуют	данные отсутствуют
2380	67440.54	121182.63	данные отсутствуют	данные отсутствуют
2381	67439.9	121182.17	данные отсутствуют	данные отсутствуют
2381	67439.9	121182.17	данные отсутствуют	данные отсутствуют
2381	67439.9	121182.17	данные отсутствуют	данные отсутствуют
2382	67439.19	121181.83	данные отсутствуют	данные отсутствуют
2382	67439.19	121181.83	данные отсутствуют	данные отсутствуют
2382	67439.19	121181.83	данные отсутствуют	данные отсутствуют
2383	67438.43	121181.6	данные отсутствуют	данные отсутствуют

Государственный регистратор		ФГИС ЕГРН	
полное наименование должности		подпись	
		инициалы, фамилия	

М.П.



Выписка из Единого государственного реестра недвижимости об объекте недвижимости  
**Сведения о частях земельного участка**

<b>Земельный участок</b>	
(вид объекта недвижимости)	
Лист № <u>    </u> Раздела <u>4.2</u>	Всего листов раздела <u>4.2</u> : <u>    </u>
Всего листов выписки: <u>    </u>	
<b>24.06.2021 № 99/2021/400650064</b>	
Кадастровый номер: <b>78:42:0016202:7</b>	

Номер точки	Координаты, м		Описание закрепления на местности	Средняя квадратическая погрешность определения координат характерных точек границы части земельного участка, м
	X	Y		
1	2	3	4	5
2383	67438.43	121181.6	данные отсутствуют	данные отсутствуют
2383	67438.43	121181.6	данные отсутствуют	данные отсутствуют
2383	67438.43	121181.6	данные отсутствуют	данные отсутствуют
2383	67438.43	121181.6	данные отсутствуют	данные отсутствуют
2384	67437.65	121181.51	данные отсутствуют	данные отсутствуют
2384	67437.65	121181.51	данные отсутствуют	данные отсутствуют
2384	67437.65	121181.51	данные отсутствуют	данные отсутствуют
2384	67437.65	121181.51	данные отсутствуют	данные отсутствуют
2385	67434.27	121185.6	данные отсутствуют	данные отсутствуют
2385	67434.27	121185.6	данные отсутствуют	данные отсутствуют
2385	67434.27	121185.6	данные отсутствуют	данные отсутствуют
2385	67434.27	121185.6	данные отсутствуют	данные отсутствуют
2385	67434.27	121185.6	данные отсутствуют	данные отсутствуют
2386	67421.98	121208.22	данные отсутствуют	данные отсутствуют
2386	67421.98	121208.22	данные отсутствуют	данные отсутствуют
2386	67421.98	121208.22	данные отсутствуют	данные отсутствуют

Государственный регистратор	ФГИС ЕГРН
полное наименование должности	подпись
	инициалы, фамилия

М.П.

Выписка из Единого государственного реестра недвижимости об объекте недвижимости  
**Сведения о частях земельного участка**

<b>Земельный участок</b>	
(вид объекта недвижимости)	
Лист № <u>    </u> Раздела <u>4.2</u>	Всего листов раздела <u>4.2</u> : <u>    </u>
Всего листов выписки: <u>    </u>	
<b>24.06.2021 № 99/2021/400650064</b>	
Кадастровый номер: <b>78:42:0016202:7</b>	

Номер точки	Координаты, м		Описание закрепления на местности	Средняя квадратическая погрешность определения координат характерных точек границы части земельного участка, м
	X	Y		
1	2	3	4	5
2386	67421.98	121208.22	данные отсутствуют	данные отсутствуют
2386	67421.98	121208.22	данные отсутствуют	данные отсутствуют
2387	67419.49	121213.2	данные отсутствуют	данные отсутствуют
2387	67419.49	121213.2	данные отсутствуют	данные отсутствуют
2387	67419.49	121213.2	данные отсутствуют	данные отсутствуют
2388	67416.11	121215.69	данные отсутствуют	данные отсутствуют
2388	67416.11	121215.69	данные отсутствуют	данные отсутствуют
2388	67416.11	121215.69	данные отсутствуют	данные отсутствуют
2388	67416.11	121215.69	данные отсутствуют	данные отсутствуют
2389	67408.1	121213.56	данные отсутствуют	данные отсутствуют
2389	67408.1	121213.56	данные отсутствуют	данные отсутствуют
2389	67408.1	121213.56	данные отсутствуют	данные отсутствуют
2389	67408.1	121213.56	данные отсутствуют	данные отсутствуют
2390	67401.33	121209.28	данные отсутствуют	данные отсутствуют
2390	67401.33	121209.28	данные отсутствуют	данные отсутствуют

Государственный регистратор	ФГИС ЕГРН
полное наименование должности	подпись
	инициалы, фамилия

М.П.

Выписка из Единого государственного реестра недвижимости об объекте недвижимости  
**Сведения о частях земельного участка**

<b>Земельный участок</b>	
(вид объекта недвижимости)	
Лист № <u>    </u> Раздела <u>4.2</u>	Всего листов раздела <u>4.2</u> : <u>    </u>
Всего листов выписки: <u>    </u>	
<b>24.06.2021 № 99/2021/400650064</b>	
Кадастровый номер: <b>78:42:0016202:7</b>	

Номер точки	Координаты, м		Описание закрепления на местности	Средняя квадратическая погрешность определения координат характерных точек границы части земельного участка, м
	X	Y		
1	2	3	4	5
2390	67401.33	121209.28	данные отсутствуют	данные отсутствуют
2390	67401.33	121209.28	данные отсутствуют	данные отсутствуют
2390	67401.33	121209.28	данные отсутствуют	данные отсутствуют
2391	67378.18	121192.55	данные отсутствуют	данные отсутствуют
2391	67378.18	121192.55	данные отсутствуют	данные отсутствуют
2391	67378.18	121192.55	данные отсутствуют	данные отсутствуют
2392	67365.36	121180.26	данные отсутствуют	данные отсутствуют
2392	67365.36	121180.26	данные отсутствуют	данные отсутствуют
2392	67365.36	121180.26	данные отсутствуют	данные отсутствуют
2393	67358.59	121170.82	данные отсутствуют	данные отсутствуют
2393	67358.59	121170.82	данные отсутствуют	данные отсутствуют
2393	67358.59	121170.82	данные отсутствуют	данные отсутствуют
2394	67357.61	121168.13	данные отсутствуют	данные отсутствуют
2394	67357.61	121168.13	данные отсутствуют	данные отсутствуют
2394	67357.61	121168.13	данные отсутствуют	данные отсутствуют
2395	67356.5	121165.51	данные отсутствуют	данные отсутствуют
2395	67356.5	121165.51	данные отсутствуют	данные отсутствуют

Государственный регистратор		ФГИС ЕГРН	
полное наименование должности		инициалы, фамилия	
		подпись	
		М.П.	

Выписка из Единого государственного реестра недвижимости об объекте недвижимости  
**Сведения о частях земельного участка**

<b>Земельный участок</b>	
(вид объекта недвижимости)	
Лист № <u>    </u> Раздела <u>4.2</u>	Всего листов раздела <u>4.2</u> : <u>    </u>
Всего листов выписки: <u>    </u>	
<b>24.06.2021 № 99/2021/400650064</b>	
Кадастровый номер: <b>78:42:0016202:7</b>	

Номер точки	Координаты, м		Описание закрепления на местности	Средняя квадратическая погрешность определения координат характерных точек границы части земельного участка, м
	X	Y		
1	2	3	4	5
2395	67356.5	121165.51	данные отсутствуют	данные отсутствуют
2396	67355.26	121162.94	данные отсутствуют	данные отсутствуют
2396	67355.26	121162.94	данные отсутствуют	данные отсутствуют
2396	67355.26	121162.94	данные отсутствуют	данные отсутствуют
2397	67353.89	121160.44	данные отсутствуют	данные отсутствуют
2397	67353.89	121160.44	данные отсутствуют	данные отсутствуют
2397	67353.89	121160.44	данные отсутствуют	данные отсутствуют
2398	67352.4	121158.01	данные отсутствуют	данные отсутствуют
2398	67352.4	121158.01	данные отсутствуют	данные отсутствуют
2399	67350.78	121155.66	данные отсутствуют	данные отсутствуют
2399	67350.78	121155.66	данные отсутствуют	данные отсутствуют
2399	67350.78	121155.66	данные отсутствуют	данные отсутствуют
2400	67349.04	121153.4	данные отсутствуют	данные отсутствуют
2400	67349.04	121153.4	данные отсутствуют	данные отсутствуют
2400	67349.04	121153.4	данные отсутствуют	данные отсутствуют
2401	67347.2	121151.23	данные отсутствуют	данные отсутствуют

Государственный регистратор	ФГИС ЕГРН
полное наименование должности	подпись
	инициалы, фамилия

М.П.

Выписка из Единого государственного реестра недвижимости об объекте недвижимости  
**Сведения о частях земельного участка**

<b>Земельный участок</b>	
(вид объекта недвижимости)	
Лист № <u>    </u> Раздела <u>4.2</u>	Всего листов раздела <u>4.2</u> : <u>    </u>
Всего листов выписки: <u>    </u>	
<b>24.06.2021 № 99/2021/400650064</b>	
Кадастровый номер: <b>78:42:0016202:7</b>	

Номер точки	Координаты, м		Описание закрепления на местности	Средняя квадратическая погрешность определения координат характерных точек границы части земельного участка, м
	X	Y		
1	2	3	4	5
2401	67347.2	121151.23	данные отсутствуют	данные отсутствуют
2401	67347.2	121151.23	данные отсутствуют	данные отсутствуют
2402	67343.1	121149.1	данные отсутствуют	данные отсутствуют
2402	67343.1	121149.1	данные отсутствуют	данные отсутствуют
2402	67343.1	121149.1	данные отсутствуют	данные отсутствуют
2403	67337.58	121146.43	данные отсутствуют	данные отсутствуют
2403	67337.58	121146.43	данные отсутствуют	данные отсутствуют
2403	67337.58	121146.43	данные отсутствуют	данные отсутствуют
2404	67328.5	121143.4	данные отсутствуют	данные отсутствуют
2404	67328.5	121143.4	данные отсутствуют	данные отсутствуют
2404	67328.5	121143.4	данные отсутствуют	данные отсутствуют
2405	67086.43	120424.11	данные отсутствуют	данные отсутствуют
2406	67086.64	120427.37	данные отсутствуют	данные отсутствуют
2407	67096.96	120448.7	данные отсутствуют	данные отсутствуют
2408	67119.05	120459.5	данные отсутствуют	данные отсутствуют
2409	67227.08	120473.84	данные отсутствуют	данные отсутствуют
2410	67278.78	120514.21	данные отсутствуют	данные отсутствуют

Государственный регистратор	ФГИС ЕГРН
полное наименование должности	подпись
	инициалы, фамилия

М.П.

Выписка из Единого государственного реестра недвижимости об объекте недвижимости  
**Сведения о частях земельного участка**

<b>Земельный участок</b>	
(вид объекта недвижимости)	
Лист № <u>    </u> Раздела <u>4.2</u>	Всего листов раздела <u>4.2</u> : <u>    </u>
Всего листов выписки: <u>    </u>	
<b>24.06.2021 № 99/2021/400650064</b>	
Кадастровый номер: <b>78:42:0016202:7</b>	

Номер точки	Координаты, м		Описание закрепления на местности	Средняя квадратическая погрешность определения координат характерных точек границы части земельного участка, м
	X	Y		
1	2	3	4	5
2411	67231.65	120478.48	данные отсутствуют	данные отсутствуют
2412	67117.88	120463.38	данные отсутствуют	данные отсутствуют
2413	67093.96	120451.69	данные отсутствуют	данные отсутствуют
2414	67082.7	120428.41	данные отсутствуют	данные отсутствуют
2415	67082.5	120425.43	данные отсутствуют	данные отсутствуют
2416	66608.9	121161.22	данные отсутствуют	данные отсутствуют
2417	66601.78	121180.41	данные отсутствуют	данные отсутствуют
2418	66584.5	121173.54	данные отсутствуют	данные отсутствуют
2419	66591.44	121154.99	данные отсутствуют	данные отсутствуют
2420	66599.87	121165.43	данные отсутствуют	данные отсутствуют
2421	66595.58	121163.9	данные отсутствуют	данные отсутствуют
2422	66593.46	121169.57	данные отсутствуют	данные отсутствуют
2423	66597.71	121171.26	данные отсутствуют	данные отсутствуют
2424	67313.08	120535.2	данные отсутствуют	данные отсутствуют
2425	67369.6	120579.02	данные отсутствуют	данные отсутствуют
2426	67463.95	120640.07	данные отсутствуют	данные отсутствуют
2427	67488.07	120664.64	данные отсутствуют	данные отсутствуют

Государственный регистратор	ФГИС ЕГРН
полное наименование должности	подпись
	инициалы, фамилия

М.П.

Выписка из Единого государственного реестра недвижимости об объекте недвижимости  
**Сведения о частях земельного участка**

<b>Земельный участок</b>	
(вид объекта недвижимости)	
Лист № <u>    </u> Раздела <u>4.2</u>	Всего листов раздела <u>4.2</u> : <u>    </u>
Всего листов выписки: <u>    </u>	
<b>24.06.2021 № 99/2021/400650064</b>	
Кадастровый номер: <b>78:42:0016202:7</b>	

Номер точки	Координаты, м		Описание закрепления на местности	Средняя квадратическая погрешность определения координат характерных точек границы части земельного участка, м
	X	Y		
1	2	3	4	5
2428	67516.97	120743.64	данные отсутствуют	данные отсутствуют
2429	67553.27	120776.38	данные отсутствуют	данные отсутствуют
2430	67557.35	120762.79	данные отсутствуют	данные отсутствуют
2431	67560.59	120765.88	данные отсутствуют	данные отсутствуют
2432	67556.56	120779.35	данные отсутствуют	данные отсутствуют
2433	67563.58	120785.59	данные отсутствуют	данные отсутствуют
2434	67563.2	120791.31	данные отсутствуют	данные отсутствуют
2435	67563.76	120790.53	данные отсутствуют	данные отсутствуют
2436	67585.46	120806.1	данные отсутствуют	данные отсутствуют
2437	67580.61	120812.75	данные отсутствуют	данные отсутствуют
2438	67580.91	120813.49	данные отсутствуют	данные отсутствуют
2439	67597.82	120813.86	данные отсутствуют	данные отсутствуют
2440	67743.01	120885.16	данные отсутствуют	данные отсутствуют
2441	67782.6	120912.09	данные отсутствуют	данные отсутствуют
2442	67941.53	121132.43	данные отсутствуют	данные отсутствуют
2443	67971.18	121231.32	данные отсутствуют	данные отсутствуют
2444	67974.22	121258.02	данные отсутствуют	данные отсутствуют

Государственный регистратор	ФГИС ЕГРН
полное наименование должности	подпись
	инициалы, фамилия

М.П.

Выписка из Единого государственного реестра недвижимости об объекте недвижимости  
**Сведения о частях земельного участка**

<b>Земельный участок</b>	
Лист № <u>    </u> Раздела <u>4.2</u>	Всего листов раздела <u>4.2</u> : <u>    </u>
(вид объекта недвижимости)	
Всего листов выписки: <u>    </u>	
<b>24.06.2021 № 99/2021/400650064</b>	
Кадастровый номер: <b>78:42:0016202:7</b>	

Номер точки	Координаты, м		Описание закрепления на местности	Средняя квадратическая погрешность определения координат характерных точек границы части земельного участка, м
	X	Y		
1	2	3	4	5
2445	67974	121263.8	данные отсутствуют	данные отсутствуют
2446	67970.39	121259.72	данные отсутствуют	данные отсутствуют
2447	67967.25	121232.13	данные отсутствуют	данные отсутствуют
2448	67937.9	121134.21	данные отсутствуют	данные отсутствуют
2449	67779.8	120915.02	данные отсутствуют	данные отсутствуют
2450	67741	120888.63	данные отсутствуют	данные отсутствуют
2451	67596.85	120817.85	данные отсутствуют	данные отсутствуют
2452	67578.19	120817.44	данные отсутствуют	данные отсутствуют
2453	67577.83	120816.55	данные отсутствуют	данные отсутствуют
2454	67567.66	120830.47	данные отсутствуют	данные отсутствуют
2455	67563.31	120827.3	данные отсутствуют	данные отсутствуют
2456	67562.16	120827.34	данные отсутствуют	данные отсутствуют
2457	67552.67	120820.86	данные отсутствуют	данные отсутствуют
2458	67550.95	120818.29	данные отсутствуют	данные отсутствуют
2459	67546.08	120814.75	данные отсутствуют	данные отсутствуют
2460	67548.58	120811.32	данные отсутствуют	данные отсутствуют
2461	67549.16	120807.47	данные отсутствуют	данные отсутствуют

Государственный регистратор	ФГИС ЕГРН
полное наименование должности	инициалы, фамилия
	подпись
	М.П.



Выписка из Единого государственного реестра недвижимости об объекте недвижимости  
**Сведения о частях земельного участка**

<b>Земельный участок</b>	
(вид объекта недвижимости)	
Лист № <u>    </u> Раздела <u>4.2</u>	Всего листов выписки: <u>    </u>
Всего листов раздела <u>4.2</u> : <u>    </u>	Всего разделов: <u>    </u>
<b>24.06.2021 № 99/2021/400650064</b>	
Кадастровый номер: <b>78:42:0016202:7</b>	

Номер точки	Координаты, м		Описание закрепления на местности	Средняя квадратическая погрешность определения координат характерных точек границы части земельного участка, м
	X	Y		
1	2	3	4	5
2462	67558.92	120794.59	данные отсутствуют	данные отсутствуют
2463	67559.5	120787.39	данные отсутствуют	данные отсутствуют
2464	67513.56	120745.94	данные отсутствуют	данные отсутствуют
2465	67484.61	120666.83	данные отсутствуют	данные отсутствуют
2466	67461.42	120643.19	данные отсутствуют	данные отсутствуют
2467	67367.25	120582.26	данные отсутствуют	данные отсутствуют
2468	67302.55	120532.23	данные отсутствуют	данные отсутствуют
2469	67805.41	120927.77	данные отсутствуют	данные отсутствуют
2470	67812.48	120936.77	данные отсутствуют	данные отсутствуют
2471	67810.78	120940.8	данные отсутствуют	данные отсутствуют
2472	67858.95	121001.06	данные отсутствуют	данные отсутствуют
2473	67899.6	121057.15	данные отсутствуют	данные отсутствуют
2474	67899.71	121057.13	данные отсутствуют	данные отсутствуют
2475	67943.51	121127.01	данные отсутствуют	данные отсутствуют
2476	67902.82	121066.72	данные отсутствуют	данные отсутствуют
2477	67898.34	121067.57	данные отсутствуют	данные отсутствуют
2478	67897.53	121067.65	данные отсутствуют	данные отсутствуют

Государственный регистратор	ФГИС ЕГРН
полное наименование должности	подпись
	инициалы, фамилия

М.П.

Выписка из Единого государственного реестра недвижимости об объекте недвижимости  
Сведения о частях земельного участка

Земельный участок	
(вид объекта недвижимости)	
Лист № <u>    </u> Раздела <u>4.2</u>	Всего листов раздела <u>4.2</u> : <u>    </u>
Всего листов выписки: <u>    </u>	
24.06.2021 № 99/2021/400650064	
Кадастровый номер: <b>78:42:0016202:7</b>	

Номер точки	Координаты, м		Описание закрепления на местности	Средняя квадратическая погрешность определения координат характерных точек границы части земельного участка, м
	X	Y		
1	2	3	4	5
2479	67896.73	121067.61	данные отсутствуют	данные отсутствуют
2480	67895.94	121067.43	данные отсутствуют	данные отсутствуют
2481	67895.19	121067.13	данные отсутствуют	данные отсутствуют
2482	67894.5	121066.72	данные отсутствуют	данные отсутствуют
2483	67893.89	121066.2	данные отсутствуют	данные отсутствуют
2484	67893.37	121065.59	данные отсутствуют	данные отсутствуют
2485	67850.97	121007.09	данные отсутствуют	данные отсутствуют
2486	67801.11	120944.72	данные отсутствуют	данные отсутствуют
2487	67800.61	120943.97	данные отсутствуют	данные отсутствуют
2488	67800.26	120943.15	данные отсутствуют	данные отсутствуют
2489	67800.06	120942.28	данные отсутствуют	данные отсутствуют
2490	67800.02	120941.39	данные отсутствуют	данные отсутствуют
2491	67800.13	120940.51	данные отсутствуют	данные отсутствуют
2492	67800.41	120939.66	данные отсутствуют	данные отсутствуют
2493	67951.62	121144.38	данные отсутствуют	данные отсутствуют
2494	67975.12	121235.05	данные отсутствуют	данные отсутствуют
2495	67974.32	121221.37	данные отсутствуют	данные отсутствуют

Государственный регистратор	ФГИС ЕГРН
полное наименование должности	подпись
	инициалы, фамилия

М.П.

Выписка из Единого государственного реестра недвижимости об объекте недвижимости  
**Сведения о частях земельного участка**

<b>Земельный участок</b>	
(вид объекта недвижимости)	
Лист № <u>    </u> Раздела <u>4.2</u>	Всего листов выписки: <u>    </u>
Всего листов раздела <u>4.2</u> : <u>    </u>	Всего разделов: <u>    </u>
<b>24.06.2021 № 99/2021/400650064</b>	
Кадастровый номер: <b>78:42:0016202:7</b>	

Номер точки	Координаты, м		Описание закрепления на местности	Средняя квадратическая погрешность определения координат характерных точек границы части земельного участка, м
	X	Y		
1	2	3	4	5
2496	67972.84	121293.27	данные отсутствуют	данные отсутствуют
2497	67971.35	121310	данные отсутствуют	данные отсутствуют
2498	67967.63	121314.18	данные отсутствуют	данные отсутствуют
2499	67963.98	121321.66	данные отсутствуют	данные отсутствуют
2500	67962.69	121341.97	данные отсутствуют	данные отсутствуют
2501	67946.25	121570.89	данные отсутствуют	данные отсутствуют
2502	67933.75	121488.64	данные отсутствуют	данные отсутствуют
2503	67932.8	121482.39	данные отсутствуют	данные отсутствуют
2504	67932.74	121481.57	данные отсутствуют	данные отсутствуют
2505	67932.83	121480.74	данные отсутствуют	данные отсутствуют
2506	67949.29	121391.12	данные отсутствуют	данные отсутствуют
2507	67950.1	121382.23	данные отсутствуют	данные отсутствуют
2508	67954.06	121320.03	данные отсутствуют	данные отсутствуют
2509	67954.15	121319.38	данные отсутствуют	данные отсутствуют
2510	67954.32	121318.76	данные отсутствуют	данные отсутствуют
2511	67954.56	121318.16	данные отсутствуют	данные отсутствуют
2512	67958.95	121309.17	данные отсутствуют	данные отсутствуют

Государственный регистратор	ФГИС ЕГРН
полное наименование должности	инициалы, фамилия
	подпись
	М.П.

Выписка из Единого государственного реестра недвижимости об объекте недвижимости  
**Сведения о частях земельного участка**

<b>Земельный участок</b>	
Лист № <u>    </u> Раздела <u>4.2</u>	Всего листов раздела <u>4.2</u> : <u>    </u>
<b>24.06.2021 № 99/2021/400650064</b>	Всего листов выписки: <u>    </u>
Кадастровый номер:	<b>78:42:0016202:7</b>
(вид объекта недвижимости)	

Номер точки	Координаты, м		Описание закрепления на местности	Средняя квадратическая погрешность определения координат характерных точек границы части земельного участка, м
	X	Y		
1	2	3	4	5
2513	67959.28	121308.58	данные отсутствуют	данные отсутствуют
2514	67959.7	121308.05	данные отсутствуют	данные отсутствуют
2515	67122.92	120424.2	данные отсутствуют	данные отсутствуют
2516	67122.75	120425.02	данные отсутствуют	данные отсутствуют
2517	67122.45	120425.8	данные отсутствуют	данные отсутствуют
2518	67122.02	120426.52	данные отсутствуют	данные отсутствуют
2519	67121.48	120427.16	данные отсутствуют	данные отсутствуют
2520	67120.84	120427.7	данные отсутствуют	данные отсутствуют
2521	67120.12	120428.12	данные отсутствуют	данные отсутствуют
2522	67119.34	120428.42	данные отсутствуют	данные отсутствуют
2523	67118.52	120428.59	данные отсутствуют	данные отсутствуют
2524	67117.68	120428.61	данные отсутствуют	данные отсутствуют
2525	67116.85	120428.5	данные отсутствуют	данные отсутствуют
2526	67116.05	120428.25	данные отсутствуют	данные отсутствуют
2527	67115.31	120427.87	данные отсутствуют	данные отсутствуют
2528	67108.15	120421.57	данные отсутствуют	данные отсутствуют
2529	67825.77	120955.11	данные отсутствуют	данные отсутствуют

Государственный регистратор	ФГИС ЕГРН
полное наименование должности	подпись
	инициалы, фамилия

М.П.

Выписка из Единого государственного реестра недвижимости об объекте недвижимости  
**Сведения о частях земельного участка**

<b>Земельный участок</b>	
(вид объекта недвижимости)	
Лист № <u>    </u> Раздела <u>4.2</u>	Всего листов раздела <u>4.2</u> : <u>    </u>
Всего листов выписки: <u>    </u>	
<b>24.06.2021 № 99/2021/400650064</b>	
Кадастровый номер: <b>78:42:0016202:7</b>	

Номер точки	Координаты, м		Описание закрепления на местности	Средняя квадратическая погрешность определения координат характерных точек границы части земельного участка, м
	X	Y		
1	2	3	4	5
2530	67472.42	121047.26	данные отсутствуют	данные отсутствуют
2531	67288.69	121096.25	данные отсутствуют	данные отсутствуют
2532	67160.43	121126.71	данные отсутствуют	данные отсутствуют
2533	67060.65	121150.23	данные отсутствуют	данные отсутствуют
2534	67056.84	121199.92	данные отсутствуют	данные отсутствуют
2535	67053.31	121203.05	данные отсутствуют	данные отсутствуют
2536	67030.22	121200.5	данные отсутствуют	данные отсутствуют
2537	66749.22	121272.37	данные отсутствуют	данные отсутствуют
2538	66738.25	121267.47	данные отсутствуют	данные отсутствуют
2539	66717.31	121227.47	данные отсутствуют	данные отсутствуют
2540	66675.67	121230.21	данные отсутствуют	данные отсутствуют
2541	66677.41	121248.25	данные отсутствуют	данные отсутствуют
2542	66676.58	121247.69	данные отсутствуют	данные отсутствуют
2543	66675.69	121247.25	данные отсутствуют	данные отсутствуют
2544	66674.74	121246.93	данные отсутствуют	данные отсутствуют
2545	66673.77	121246.74	данные отсутствуют	данные отсутствуют
2546	66672.77	121246.68	данные отсутствуют	данные отсутствуют

Государственный регистратор	ФГИС ЕГРН
полное наименование должности	подпись
	инициалы, фамилия

М.П.

Выписка из Единого государственного реестра недвижимости об объекте недвижимости  
**Сведения о частях земельного участка**

<b>Земельный участок</b>	
(вид объекта недвижимости)	
Лист № <u>    </u> Раздела <u>4.2</u>	Всего листов выписки: <u>    </u>
Всего листов раздела <u>4.2</u> : <u>    </u>	Всего разделов: <u>    </u>
<b>24.06.2021 № 99/2021/400650064</b>	
Кадастровый номер: <b>78:42:0016202:7</b>	

Номер точки	Координаты, м		Описание закрепления на местности	Средняя квадратическая погрешность определения координат характерных точек границы части земельного участка, м
	X	Y		
1	2	3	4	5
2547	66671.78	121246.76	данные отсутствуют	данные отсутствуют
2548	66670.8	121246.96	данные отсутствуют	данные отсутствуют
2549	66669.87	121247.3	данные отсутствуют	данные отсутствуют
2550	66668.98	121247.76	данные отсутствуют	данные отсутствуют
2551	66668.17	121248.33	данные отсутствуют	данные отсутствуют
2552	66667.44	121249.01	данные отсутствуют	данные отсутствуют
2553	66665.63	121230.5	данные отсутствуют	данные отсутствуют
2554	66624.75	121232.56	данные отсутствуют	данные отсутствуют
2555	66615.76	121245.7	данные отсутствуют	данные отсутствуют
2556	66505.46	121264.71	данные отсутствуют	данные отсутствуют
2557	66374.78	121293.34	данные отсутствуют	данные отсутствуют
2558	66373.79	121293.07	данные отсутствуют	данные отсутствуют
2559	66383.68	121281.11	данные отсутствуют	данные отсутствуют
2560	66504.29	121254.95	данные отсутствуют	данные отсутствуют
2561	66610.53	121236.51	данные отсутствуют	данные отсутствуют
2562	66619.34	121224.12	данные отсутствуют	данные отсутствуют
2563	66621.69	121222.55	данные отсутствуют	данные отсутствуют

Государственный регистратор	ФГИС ЕГРН
полное наименование должности	подпись
	инициалы, фамилия

М.П.

Выписка из Единого государственного реестра недвижимости об объекте недвижимости  
**Сведения о частях земельного участка**

<b>Земельный участок</b>	
(вид объекта недвижимости)	
Лист № <u>    </u> Раздела <u>4.2</u>	Всего листов раздела <u>4.2</u> : <u>    </u>
Всего листов выписки: <u>    </u>	
<b>24.06.2021 № 99/2021/400650064</b>	
Кадастровый номер: <b>78:42:0016202:7</b>	

Номер точки	Координаты, м		Описание закрепления на местности	Средняя квадратическая погрешность определения координат характерных точек границы части земельного участка, м
	X	Y		
1	2	3	4	5
2564	66664.55	121220.4	данные отсутствуют	данные отсутствуют
2565	66644.59	121065.89	данные отсутствуют	данные отсутствуют
2566	66637.53	121056.67	данные отсутствуют	данные отсутствуют
2567	66631.09	121053.59	данные отсутствуют	данные отсутствуют
2568	66637.47	121041.41	данные отсутствуют	данные отсутствуют
2569	66643.32	121048.5	данные отсутствуют	данные отсутствуют
2570	66796.03	121119.54	данные отсутствуют	данные отсутствуют
2571	67044.94	121144.14	данные отсутствуют	данные отсутствуют
2572	67159.02	121117.11	данные отсутствуют	данные отсутствуют
2573	67287.07	121086.61	данные отсутствуют	данные отсутствуют
2574	67470.58	121037.5	данные отсутствуют	данные отсутствуют
2575	67819.45	120946.39	данные отсутствуют	данные отсутствуют
2576	66674.92	121221.29	данные отсутствуют	данные отсутствуют
2577	66714.16	121217.33	данные отсутствуют	данные отсутствуют
2578	66723.92	121218.1	данные отсутствуют	данные отсутствуют
2579	66745.46	121259.29	данные отсутствуют	данные отсутствуют
2580	66750.56	121262.03	данные отсутствуют	данные отсутствуют

Государственный регистратор	ФГИС ЕГРН
полное наименование должности	подпись
	инициалы, фамилия

М.П.

Выписка из Единого государственного реестра недвижимости об объекте недвижимости  
**Сведения о частях земельного участка**

<b>Земельный участок</b>	
(вид объекта недвижимости)	
Лист № <u>    </u> Раздела <u>4.2</u>	Всего листов выписки: <u>    </u>
Всего листов раздела <u>4.2</u> : <u>    </u>	Всего разделов: <u>    </u>
<b>24.06.2021 № 99/2021/400650064</b>	
Кадастровый номер: <b>78:42:0016202:7</b>	

Номер точки	Координаты, м		Описание закрепления на местности	Средняя квадратическая погрешность определения координат характерных точек границы части земельного участка, м
	X	Y		
1	2	3	4	5
2581	67031.29	121190.3	данные отсутствуют	данные отсутствуют
2582	67046.57	121193.44	данные отсутствуют	данные отсутствуют
2583	67050.49	121153.04	данные отсутствуют	данные отсутствуют
2584	67046.96	121154.21	данные отсутствуют	данные отсутствуют
2585	66789.4	121129.5	данные отсутствуют	данные отсутствуют
2586	66654.58	121064.51	данные отсутствуют	данные отсутствуют
2587	66485.76	121168.66	данные отсутствуют	данные отсутствуют
2588	66578.53	121182.35	данные отсутствуют	данные отсутствуют
2589	66579.3	121182.6	данные отсутствуют	данные отсутствуют
2590	66580.02	121182.97	данные отсутствуют	данные отсутствуют
2591	66580.68	121183.46	данные отсутствуют	данные отсутствуют
2592	66581.24	121184.05	данные отсутствуют	данные отсутствуют
2593	66581.7	121184.72	данные отсутствуют	данные отсутствуют
2594	66582.05	121185.46	данные отсутствуют	данные отсутствуют
2595	66582.27	121186.24	данные отсутствуют	данные отсутствуют
2596	66582.37	121187.06	данные отсутствуют	данные отсутствуют
2597	66582.02	121208.66	данные отсутствуют	данные отсутствуют

Государственный регистратор	ФГИС ЕГРН
полное наименование должности	инициалы, фамилия
	подпись
	М.П.



Выписка из Единого государственного реестра недвижимости об объекте недвижимости  
**Сведения о частях земельного участка**

<b>Земельный участок</b>	
Лист № <u>    </u> Раздела <u>4.2</u>	Всего листов выписки: <u>    </u>
(вид объекта недвижимости)	
Всего листов раздела <u>4.2</u> : <u>    </u>	Всего разделов: <u>    </u>
<b>24.06.2021 № 99/2021/400650064</b>	
Кадастровый номер: <b>78:42:0016202:7</b>	

Номер точки	Координаты, м		Описание закрепления на местности	Средняя квадратическая погрешность определения координат характерных точек границы части земельного участка, м
	X	Y		
1	2	3	4	5
2598	66581.87	121209.44	данные отсутствуют	данные отсутствуют
2599	66581.59	121210.2	данные отсутствуют	данные отсутствуют
2600	66581.2	121210.89	данные отсутствуют	данные отсутствуют
2601	66580.69	121211.52	данные отсутствуют	данные отсутствуют
2602	66580.09	121212.05	данные отсутствуют	данные отсутствуют
2603	66579.42	121212.48	данные отсутствуют	данные отсутствуют
2604	66576.41	121212.37	данные отсутствуют	данные отсутствуют
2605	66576.42	121212.1	данные отсутствуют	данные отсутствуют
2606	66576.17	121212.09	данные отсутствуют	данные отсутствуют
2607	66576.13	121213.13	данные отсутствуют	данные отсутствуют
2608	66570.93	121212.86	данные отсутствуют	данные отсутствуют
2609	66571.2	121207.49	данные отсутствуют	данные отсутствуют
2610	66566.16	121207.17	данные отсутствуют	данные отсутствуют
2611	66566.4	121206.31	данные отсутствуют	данные отсутствуют
2612	66566.77	121205.51	данные отсутствуют	данные отсутствуют
2613	66567.28	121204.78	данные отсутствуют	данные отсутствуют
2614	66567.9	121204.14	данные отсутствуют	данные отсутствуют

Государственный регистратор	ФГИС ЕГРН
полное наименование должности	подпись
	инициалы, фамилия

М.П.

Выписка из Единого государственного реестра недвижимости об объекте недвижимости  
**Сведения о частях земельного участка**

<b>Земельный участок</b>	
(вид объекта недвижимости)	
Лист № <u>    </u> Раздела <u>4.2</u>	Всего листов выписки: <u>    </u>
Всего листов раздела <u>4.2</u> : <u>    </u>	Всего разделов: <u>    </u>
<b>24.06.2021 № 99/2021/400650064</b>	
Кадастровый номер: <b>78:42:0016202:7</b>	

Номер точки	Координаты, м		Описание закрепления на местности	Средняя квадратическая погрешность определения координат характерных точек границы части земельного участка, м
	X	Y		
1	2	3	4	5
2615	66568.62	121203.62	данные отсутствуют	данные отсутствуют
2616	66569.42	121203.22	данные отсутствуют	данные отсутствуют
2617	66570.27	121202.96	данные отсутствуют	данные отсутствуют
2618	66571.15	121202.84	данные отсутствуют	данные отсутствуют
2619	66572.04	121202.88	данные отсутствуют	данные отсутствуют
2620	66572.21	121191.53	данные отсутствуют	данные отсутствуют
2621	66477.6	121177.46	данные отсутствуют	данные отсутствуют
2622	67833.22	120965.39	данные отсутствуют	данные отсутствуют
2623	67875.09	121023.16	данные отсутствуют	данные отсутствуют
2624	67863.46	121009.64	данные отсутствуют	данные отсутствуют
2625	67833.46	120967.84	данные отсутствуют	данные отсутствуют
2626	67833.07	120965.98	данные отсутствуют	данные отсутствуют
2627	67897.01	121053.4	данные отсутствуют	данные отсутствуют
2628	67929.99	121102.26	данные отсутствуют	данные отсутствуют
2629	67957.59	121367.07	данные отсутствуют	данные отсутствуют
2630	67941.53	121574.99	данные отсутствуют	данные отсутствуют
2631	67928.76	121483.57	данные отсутствуют	данные отсутствуют

Государственный регистратор	ФГИС ЕГРН
полное наименование должности	подпись
	инициалы, фамилия

М.П.

Выписка из Единого государственного реестра недвижимости об объекте недвижимости  
**Сведения о частях земельного участка**

<b>Земельный участок</b>	
(вид объекта недвижимости)	
Лист № <u>    </u> Раздела <u>4.2</u>	Всего листов раздела <u>4.2</u> : <u>    </u>
Всего листов выписки: <u>    </u>	
<b>24.06.2021 № 99/2021/400650064</b>	
Кадастровый номер: <b>78:42:0016202:7</b>	

Номер точки	Координаты, м		Описание закрепления на местности	Средняя квадратическая погрешность определения координат характерных точек границы части земельного участка, м
	X	Y		
1	2	3	4	5
2632	67949.04	121370.99	данные отсутствуют	данные отсутствуют
2633	67949.23	121370.16	данные отсутствуют	данные отсутствуют
2634	67949.56	121369.38	данные отсутствуют	данные отсутствуют
2635	67950.02	121368.67	данные отсутствуют	данные отсутствуют
2636	67950.59	121368.05	данные отсутствуют	данные отсутствуют
2637	67951.26	121367.53	данные отсутствуют	данные отсутствуют
2638	67952.01	121367.13	данные отсутствуют	данные отсутствуют
2639	67952.81	121366.87	данные отсутствуют	данные отсутствуют
2640	67953.65	121366.74	данные отсутствуют	данные отсутствуют
2641	67954.5	121366.76	данные отсутствуют	данные отсутствуют
2642	67857.16	121763.27	данные отсутствуют	данные отсутствуют
2643	67856.79	121763.97	данные отсутствуют	данные отсутствуют
2644	67856.32	121764.6	данные отсутствуют	данные отсутствуют
2645	67855.74	121765.14	данные отсутствуют	данные отсутствуют
2646	67855.08	121765.57	данные отсутствуют	данные отсутствуют
2647	67854.36	121765.88	данные отсутствуют	данные отсутствуют
2648	67853.59	121766.07	данные отсутствуют	данные отсутствуют

Государственный регистратор	ФГИС ЕГРН
полное наименование должности	подпись
	инициалы, фамилия

М.П.

Выписка из Единого государственного реестра недвижимости об объекте недвижимости  
**Сведения о частях земельного участка**

<b>Земельный участок</b>	
(вид объекта недвижимости)	
Лист № <u>    </u> Раздела <u>4.2</u>	Всего листов раздела <u>4.2</u> : <u>    </u>
Всего листов выписки: <u>    </u>	
<b>24.06.2021 № 99/2021/400650064</b>	
Кадастровый номер: <b>78:42:0016202:7</b>	

Номер точки	Координаты, м		Описание закрепления на местности	Средняя квадратическая погрешность определения координат характерных точек границы части земельного участка, м
	X	Y		
1	2	3	4	5
2649	67852.8	121766.12	данные отсутствуют	данные отсутствуют
2650	67852.02	121766.04	данные отсутствуют	данные отсутствуют
2651	67851.26	121765.82	данные отсутствуют	данные отсутствуют
2652	67850.55	121765.48	данные отсутствуют	данные отсутствуют
2653	67849.91	121765.03	данные отсутствуют	данные отсутствуют
2654	67849.26	121764.48	данные отсутствуют	данные отсутствуют
2655	67848.72	121763.84	данные отсутствуют	данные отсутствуют
2656	67848.28	121763.12	данные отсутствуют	данные отсутствуют
2657	67847.97	121762.34	данные отсутствуют	данные отсутствуют
2658	67847.79	121761.51	данные отсутствуют	данные отсутствуют
2659	67847.75	121760.67	данные отсутствуют	данные отсутствуют
2660	67847.84	121759.84	данные отсутствуют	данные отсутствуют
2661	67848.08	121759.03	данные отсутствуют	данные отсутствуют
2662	67848.44	121758.27	данные отсутствуют	данные отсутствуют
2663	67856.47	121736.89	данные отсутствуют	данные отсутствуют
2664	67859.4	121735.57	данные отсутствуют	данные отсутствуют
2665	66574.99	121089.64	данные отсутствуют	данные отсутствуют

Государственный регистратор	ФГИС ЕГРН
полное наименование должности	подпись
	инициалы, фамилия

М.П.

Выписка из Единого государственного реестра недвижимости об объекте недвижимости  
**Сведения о частях земельного участка**

<b>Земельный участок</b>	
Лист № <u>    </u> Раздела <u>4.2</u>	Всего листов раздела <u>4.2</u> : <u>    </u>
<b>24.06.2021 № 99/2021/400650064</b>	Всего листов выписки: <u>    </u>
Кадастровый номер: <b>78:42:0016202:7</b>	

(вид объекта недвижимости)

Номер точки	Координаты, м		Описание закрепления на местности	Средняя квадратическая погрешность определения координат характерных точек границы части земельного участка, м
	X	Y		
1	2	3	4	5
2666	66578.67	121092.75	данные отсутствуют	данные отсутствуют
2667	66579.25	121093.42	данные отсутствуют	данные отсутствуют
2668	66579.7	121094.18	данные отсутствуют	данные отсутствуют
2669	66580.01	121095.02	данные отсутствуют	данные отсутствуют
2670	66580.18	121095.89	данные отсутствуют	данные отсутствуют
2671	66580.19	121096.78	данные отсутствуют	данные отсутствуют
2672	66580.04	121097.66	данные отсутствуют	данные отсутствуют
2673	66579.74	121098.49	данные отсутствуют	данные отсутствуют
2674	66579.3	121099.27	данные отсутствуют	данные отсутствуют
2675	66578.73	121099.95	данные отсутствуют	данные отсутствуют
2676	66578.06	121100.53	данные отсутствуют	данные отсутствуют
2677	66577.29	121100.97	данные отсутствуют	данные отсутствуют
2678	66576.45	121101.28	данные отсутствуют	данные отсутствуют
2679	66575.58	121101.44	данные отсутствуют	данные отсутствуют
2680	66574.69	121101.44	данные отсутствуют	данные отсутствуют
2681	66573.81	121101.28	данные отсутствуют	данные отсутствуют
2682	66572.98	121100.98	данные отсутствуют	данные отсутствуют

Государственный регистратор	ФГИС ЕГРН
полное наименование должности	подпись
	инициалы, фамилия

М.П.

Выписка из Единого государственного реестра недвижимости об объекте недвижимости  
**Сведения о частях земельного участка**

<b>Земельный участок</b>	
(вид объекта недвижимости)	
Лист № <u>4.2</u> Раздела <u>4.2</u>	Всего листов раздела <u>4.2</u> : _____
Всего листов выписки: _____	
<b>24.06.2021 № 99/2021/400650064</b>	
Кадастровый номер: <b>78:42:0016202:7</b>	

Номер точки	Координаты, м		Описание закрепления на местности	Средняя квадратическая погрешность определения координат характерных точек границы части земельного участка, м
	X	Y		
1	2	3	4	5
2683	66566.91	121096	данные отсутствуют	данные отсутствуют
2684	67051.76	120441.26	данные отсутствуют	данные отсутствуют
2685	67111.97	120422.25	данные отсутствуют	данные отсутствуют
2686	67098.49	120422.07	данные отсутствуют	данные отсутствуют
2687	67082.39	120426.17	данные отсутствуют	данные отсутствуют
2688	67076.96	120428.82	данные отсутствуют	данные отсутствуют
2689	67442.01	120614.49	данные отсутствуют	данные отсутствуют
2690	67441.42	120614.98	данные отсутствуют	данные отсутствуют
2691	67440.76	120615.37	данные отсутствуют	данные отсутствуют
2692	67440.04	120615.65	данные отсутствуют	данные отсутствуют
2693	67439.29	120615.81	данные отсутствуют	данные отсутствуют
2694	67438.52	120615.84	данные отсутствуют	данные отсутствуют
2695	67437.75	120615.74	данные отсутствуют	данные отсутствуют
2696	67437.02	120615.52	данные отсутствуют	данные отсутствуют
2697	67436.33	120615.19	данные отсутствуют	данные отсутствуют
2698	67433.42	120613.17	данные отсутствуют	данные отсутствуют
2699	67378.5	120570.51	данные отсутствуют	данные отсутствуют

Государственный регистратор	ФГИС ЕГРН
полное наименование должности	подпись
	инициалы, фамилия

М.П.

Выписка из Единого государственного реестра недвижимости об объекте недвижимости  
**Сведения о частях земельного участка**

<b>Земельный участок</b>	
(вид объекта недвижимости)	
Лист № <u>    </u> Раздела <u>4.2</u>	Всего листов выписки: <u>    </u>
Всего листов раздела <u>4.2</u> : <u>    </u>	Всего разделов: <u>    </u>
<b>24.06.2021 № 99/2021/400650064</b>	
Кадастровый номер: <b>78:42:0016202:7</b>	

Номер точки	Координаты, м		Описание закрепления на местности	Средняя квадратическая погрешность определения координат характерных точек границы части земельного участка, м
	X	Y		
1	2	3	4	5
2700	67334.72	120536.57	данные отсутствуют	данные отсутствуют
2701	66638.09	121222.25	данные отсутствуют	данные отсутствуют
2702	66637.9	121224.22	данные отсутствуют	данные отсутствуют
2703	66636.46	121223.92	данные отсутствуют	данные отсутствуют
2704	66636.88	121221.94	данные отсутствуют	данные отсутствуют
2705	66803.38	120790.54	данные отсутствуют	данные отсутствуют
2706	66808.96	120798.92	данные отсутствуют	данные отсутствуют
2707	66830.64	120845.38	данные отсутствуют	данные отсутствуют
2708	66837.77	120853.48	данные отсутствуют	данные отсутствуют
2709	66827.94	120847.87	данные отсутствуют	данные отсутствуют
2710	66805.9	120800.64	данные отсутствуют	данные отсутствуют
2711	66801.24	120793.65	данные отсутствуют	данные отсутствуют
2712	66770.37	121380.94	данные отсутствуют	данные отсутствуют
2713	66775.06	121364.58	данные отсутствуют	данные отсутствуют
2714	66775.53	121362.94	данные отсутствуют	данные отсутствуют
2715	66812.72	121373.63	данные отсутствуют	данные отсутствуют
2716	66813.95	121369.29	данные отсутствуют	данные отсутствуют

Государственный регистратор	ФГИС ЕГРН
полное наименование должности	подпись
	инициалы, фамилия

М.П.

Выписка из Единого государственного реестра недвижимости об объекте недвижимости  
**Сведения о частях земельного участка**

<b>Земельный участок</b>	
(вид объекта недвижимости)	
Лист № <u>    </u> Раздела <u>4.2</u>	Всего листов выписки: <u>    </u>
Всего листов раздела <u>4.2</u> : <u>    </u>	Всего разделов: <u>    </u>
<b>24.06.2021 № 99/2021/400650064</b>	
Кадастровый номер: <b>78:42:0016202:7</b>	

Номер точки	Координаты, м		Описание закрепления на местности	Средняя квадратическая погрешность определения координат характерных точек границы части земельного участка, м
	X	Y		
1	2	3	4	5
2717	66834.73	121374.83	данные отсутствуют	данные отсутствуют
2718	66833.94	121377.98	данные отсутствуют	данные отсутствуют
2719	66851.71	121382.76	данные отсутствуют	данные отсутствуют
2720	66846.87	121400.69	данные отсутствуют	данные отсутствуют
2721	66843.8	121401.36	данные отсутствуют	данные отсутствуют
2722	67003.1	121733.99	данные отсутствуют	данные отсутствуют
2723	67002.96	121735.98	данные отсутствуют	данные отсутствуют
2724	67000.97	121735.85	данные отсутствуют	данные отсутствуют
2725	67001.1	121733.85	данные отсутствуют	данные отсутствуют
2726	67292.51	120524.8	данные отсутствуют	данные отсутствуют
2727	67289.65	120528.47	данные отсутствуют	данные отсутствуют
2728	67281.02	120536.46	данные отсутствуют	данные отсутствуют
2729	67278.86	120537.48	данные отсутствуют	данные отсутствуют
2730	67276.63	120538.37	данные отсутствуют	данные отсутствуют
2731	67274.35	120539.1	данные отсутствуют	данные отсутствуют
2732	67272.03	120539.68	данные отсутствуют	данные отсутствуют
2733	67269.68	120540.1	данные отсутствуют	данные отсутствуют

Государственный регистратор	ФГИС ЕГРН
полное наименование должности	подпись
	инициалы, фамилия

М.П.



Выписка из Единого государственного реестра недвижимости об объекте недвижимости  
**Сведения о частях земельного участка**

<b>Земельный участок</b>	
(вид объекта недвижимости)	
Лист № <u>    </u> Раздела <u>4.2</u>	Всего листов выписки: <u>    </u>
Всего листов раздела <u>4.2</u> : <u>    </u>	Всего разделов: <u>    </u>
<b>24.06.2021 № 99/2021/400650064</b>	
Кадастровый номер: <b>78:42:0016202:7</b>	

Номер точки	Координаты, м		Описание закрепления на местности	Средняя квадратическая погрешность определения координат характерных точек границы части земельного участка, м
	X	Y		
1	2	3	4	5
2734	67267.3	120540.37	данные отсутствуют	данные отсутствуют
2735	67264.91	120540.47	данные отсутствуют	данные отсутствуют
2736	67262.52	120540.42	данные отсутствуют	данные отсутствуют
2737	67260.14	120540.2	данные отсутствуют	данные отсутствуют
2738	67257.77	120539.83	данные отсутствуют	данные отсутствуют
2739	67255.44	120539.3	данные отсутствуют	данные отсутствуют
2740	67253.15	120538.61	данные отсутствуют	данные отсутствуют
2741	67250.91	120537.77	данные отсутствуют	данные отсутствуют
2742	67248.73	120536.79	данные отсутствуют	данные отсутствуют
2743	67246.62	120535.66	данные отсутствуют	данные отсутствуют
2744	67244.59	120534.39	данные отсутствуют	данные отсутствуют
2745	67242.65	120532.99	данные отсутствуют	данные отсутствуют
2746	67240.8	120531.47	данные отсутствуют	данные отсутствуют
2747	67239.07	120529.82	данные отсутствуют	данные отсутствуют
2748	67237.44	120528.06	данные отсутствуют	данные отсутствуют
2749	67235.94	120526.2	данные отсутствуют	данные отсутствуют
2750	67234.57	120524.24	данные отсутствуют	данные отсутствуют

Государственный регистратор	ФГИС ЕГРН
полное наименование должности	инициалы, фамилия
	подпись

М.П.

Выписка из Единого государственного реестра недвижимости об объекте недвижимости  
**Сведения о частях земельного участка**

<b>Земельный участок</b>	
(вид объекта недвижимости)	
Лист № <u>    </u> Раздела <u>4.2</u>	Всего листов выписки: <u>    </u>
Всего листов раздела <u>4.2</u> : <u>    </u>	Всего разделов: <u>    </u>
<b>24.06.2021 № 99/2021/400650064</b>	
Кадастровый номер: <b>78:42:0016202:7</b>	

Номер точки	Координаты, м		Описание закрепления на местности	Средняя квадратическая погрешность определения координат характерных точек границы части земельного участка, м
	X	Y		
1	2	3	4	5
2751	67233.33	120522.2	данные отсутствуют	данные отсутствуют
2752	67232.23	120520.07	данные отсутствуют	данные отсутствуют
2753	67231.27	120517.88	данные отсутствуют	данные отсутствуют
2754	67230.47	120515.63	данные отсутствуют	данные отсутствуют
2755	67229.81	120513.33	данные отсутствуют	данные отсутствуют
2756	67229.31	120510.99	данные отсутствуют	данные отсутствуют
2757	67228.97	120508.62	данные отсутствуют	данные отсутствуют
2758	67228.79	120506.23	данные отсутствуют	данные отсутствуют
2759	67228.76	120503.84	данные отсутствуют	данные отсутствуют
2760	67228.9	120501.45	данные отсутствуют	данные отсутствуют
2761	67229.2	120499.08	данные отсутствуют	данные отсутствуют
2762	67229.65	120496.73	данные отсутствуют	данные отсутствуют
2763	67230.26	120494.41	данные отсутствуют	данные отсутствуют
2764	67231.02	120492.15	данные отсутствуют	данные отсутствуют
2765	67231.94	120489.94	данные отсутствуют	данные отсутствуют
2766	67220.68	120480.83	данные отсутствуют	данные отсутствуют
2767	68247.39	122165.84	данные отсутствуют	данные отсутствуют

Государственный регистратор	ФГИС ЕГРН
полное наименование должности	подпись
	инициалы, фамилия

М.П.

Выписка из Единого государственного реестра недвижимости об объекте недвижимости  
**Сведения о частях земельного участка**

<b>Земельный участок</b>	
(вид объекта недвижимости)	
Лист № <u>    </u> Раздела <u>4.2</u>	Всего листов выписки: <u>    </u>
Всего листов раздела <u>4.2</u> : <u>    </u>	Всего разделов: <u>    </u>
<b>24.06.2021 № 99/2021/400650064</b>	
Кадастровый номер: <b>78:42:0016202:7</b>	

Номер точки	Координаты, м		Описание закрепления на местности	Средняя квадратическая погрешность определения координат характерных точек границы части земельного участка, м
	X	Y		
1	2	3	4	5
2768	67742.59	121979.89	данные отсутствуют	данные отсутствуют
2769	67740.77	121980.04	данные отсутствуют	данные отсутствуют
2770	68246.3	122164.01	данные отсутствуют	данные отсутствуют
2771	67738.94	121980.04	данные отсутствуют	данные отсутствуют
2772	67737.12	121979.88	данные отсутствуют	данные отсутствуют
2773	68240.61	122162.46	данные отсутствуют	данные отсутствуют
2774	67735.32	121979.58	данные отсутствуют	данные отсутствуют
2775	67733.55	121979.12	данные отсутствуют	данные отсутствуют
2776	68225.66	122162.78	данные отсутствуют	данные отсутствуют
2777	67731.83	121978.52	данные отсутствуют	данные отсутствуют
2778	67730.16	121977.78	данные отсутствуют	данные отсутствуют
2779	68212.99	122164.47	данные отсутствуют	данные отсутствуют
2780	67728.56	121976.9	данные отсутствуют	данные отсутствуют
2781	67727.04	121975.89	данные отсутствуют	данные отсутствуют
2782	68201.49	122162.3	данные отсутствуют	данные отсутствуют
2783	67725.61	121974.75	данные отсутствуют	данные отсутствуют
2784	67724.28	121973.5	данные отсутствуют	данные отсутствуют

Государственный регистратор	ФГИС ЕГРН
полное наименование должности	подпись
	инициалы, фамилия

М.П.

Выписка из Единого государственного реестра недвижимости об объекте недвижимости  
**Сведения о частях земельного участка**

<b>Земельный участок</b>	
(вид объекта недвижимости)	
Лист № <u>    </u> Раздела <u>4.2</u>	Всего листов раздела <u>4.2</u> : <u>    </u>
Всего листов выписки: <u>    </u>	
<b>24.06.2021 № 99/2021/400650064</b>	
Кадастровый номер: <b>78:42:0016202:7</b>	

Номер точки	Координаты, м		Описание закрепления на местности	Средняя квадратическая погрешность определения координат характерных точек границы части земельного участка, м
	X	Y		
1	2	3	4	5
2785	68200.19	122161.56	данные отсутствуют	данные отсутствуют
2786	67723.06	121972.15	данные отсутствуют	данные отсутствуют
2787	67721.95	121970.69	данные отсутствуют	данные отсутствуют
2788	68198.83	122160.96	данные отсутствуют	данные отсутствуют
2789	67720.97	121969.15	данные отсутствуют	данные отсутствуют
2790	67720.13	121967.53	данные отсутствуют	данные отсутствуют
2791	68197.41	122160.5	данные отсутствуют	данные отсутствуют
2792	67719.42	121965.85	данные отсутствуют	данные отсутствуют
2793	67718.85	121964.11	данные отсутствуют	данные отсутствуют
2794	68195.95	122160.19	данные отсутствуют	данные отсутствуют
2795	67718.44	121962.34	данные отсутствуют	данные отсутствуют
2796	67718.28	121960.23	данные отсутствуют	данные отсутствуют
2797	68194.47	122160.02	данные отсутствуют	данные отсутствуют
2798	67718.12	121959.72	данные отсутствуют	данные отсутствуют
2799	67715.02	121955.56	данные отсутствуют	данные отсутствуют
2800	68192.98	122160.01	данные отсутствуют	данные отсутствуют
2801	67711.8	121951.5	данные отсутствуют	данные отсутствуют

Государственный регистратор	ФГИС ЕГРН
полное наименование должности	подпись
	инициалы, фамилия

М.П.

Выписка из Единого государственного реестра недвижимости об объекте недвижимости  
**Сведения о частях земельного участка**

<b>Земельный участок</b>	
(вид объекта недвижимости)	
Лист № <u>    </u> Раздела <u>4.2</u>	Всего листов выписки: <u>    </u>
Всего листов раздела <u>4.2</u> : <u>    </u>	Всего разделов: <u>    </u>
<b>24.06.2021 № 99/2021/400650064</b>	
Кадастровый номер: <b>78:42:0016202:7</b>	

Номер точки	Координаты, м		Описание закрепления на местности	Средняя квадратическая погрешность определения координат характерных точек границы части земельного участка, м
	X	Y		
1	2	3	4	5
2802	67708.47	121947.54	данные отсутствуют	данные отсутствуют
2803	68191.5	122160.14	данные отсутствуют	данные отсутствуют
2804	67705.02	121943.68	данные отсутствуют	данные отсутствуют
2805	67701.45	121939.91	данные отсутствуют	данные отсутствуют
2806	68190.04	122160.42	данные отсутствуют	данные отсутствуют
2807	67697.78	121936.26	данные отсутствуют	данные отсутствуют
2808	67694.01	121932.72	данные отсутствуют	данные отсутствуют
2809	68188.61	122160.85	данные отсутствуют	данные отсутствуют
2810	67665.46	121913.58	данные отсутствуют	данные отсутствуют
2811	67660.26	121913.42	данные отсутствуют	данные отсутствуют
2812	68187.24	122161.42	данные отсутствуют	данные отсутствуют
2813	67658.2	121912.24	данные отсутствуют	данные отсутствуют
2814	67656.23	121910.94	данные отсутствуют	данные отсутствуют
2815	68185.92	122162.12	данные отсутствуют	данные отсутствуют
2816	67654.34	121909.52	данные отсутствуют	данные отсутствуют
2817	67652.55	121907.98	данные отсутствуют	данные отсутствуют
2818	68184.69	122162.95	данные отсутствуют	данные отсутствуют

Государственный регистратор	ФГИС ЕГРН
полное наименование должности	подпись
	инициалы, фамилия

М.П.

Выписка из Единого государственного реестра недвижимости об объекте недвижимости  
**Сведения о частях земельного участка**

<b>Земельный участок</b>	
(вид объекта недвижимости)	
Лист № <u>    </u> Раздела <u>4.2</u>	Всего листов выписки: <u>    </u>
Всего листов раздела <u>4.2</u> : <u>    </u>	Всего разделов: <u>    </u>
<b>24.06.2021 № 99/2021/400650064</b>	
Кадастровый номер: <b>78:42:0016202:7</b>	

Номер точки	Координаты, м		Описание закрепления на местности	Средняя квадратическая погрешность определения координат характерных точек границы части земельного участка, м
	X	Y		
1	2	3	4	5
2819	67650.85	121906.34	данные отсутствуют	данные отсутствуют
2820	67649.26	121904.59	данные отсутствуют	данные отсутствуют
2821	68183.55	122163.91	данные отсутствуют	данные отсутствуют
2822	67647.77	121902.75	данные отсутствуют	данные отсутствуют
2823	67646.41	121900.82	данные отсутствуют	данные отсутствуют
2824	68176.97	122166.39	данные отсутствуют	данные отсутствуют
2825	67645.17	121898.81	данные отсутствуют	данные отсутствуют
2826	67644.06	121896.72	данные отсутствуют	данные отсутствуют
2827	68170.49	122171.33	данные отсутствуют	данные отсутствуют
2828	67643.07	121894.57	данные отсутствуют	данные отсутствуют
2829	67642.23	121892.37	данные отсутствуют	данные отсутствуют
2830	68160.93	122176.3	данные отсутствуют	данные отсутствуют
2831	67639.49	121892.18	данные отсутствуют	данные отсутствуют
2832	67636.77	121891.84	данные отсутствуют	данные отсутствуют
2833	68155.02	122186.08	данные отсутствуют	данные отсутствуют
2834	67634.08	121891.35	данные отсутствуют	данные отсутствуют
2835	67631.41	121890.71	данные отсутствуют	данные отсутствуют

Государственный регистратор	ФГИС ЕГРН
полное наименование должности	подпись
	инициалы, фамилия

М.П.

Выписка из Единого государственного реестра недвижимости об объекте недвижимости  
**Сведения о частях земельного участка**

<b>Земельный участок</b>	
(вид объекта недвижимости)	
Лист № <u>    </u> Раздела <u>4.2</u>	Всего листов раздела <u>4.2</u> : <u>    </u>
Всего листов выписки: <u>    </u>	
<b>24.06.2021 № 99/2021/400650064</b>	
Кадастровый номер: <b>78:42:0016202:7</b>	

Номер точки	Координаты, м		Описание закрепления на местности	Средняя квадратическая погрешность определения координат характерных точек границы части земельного участка, м
	X	Y		
1	2	3	4	5
2836	68153.55	122187.41	данные отсутствуют	данные отсутствуют
2837	67628.79	121889.93	данные отсутствуют	данные отсутствуют
2838	67626.21	121889	данные отсутствуют	данные отсутствуют
2839	68151.97	122188.62	данные отсутствуют	данные отсутствуют
2840	67623.69	121887.93	данные отсутствуют	данные отсутствуют
2841	67621.23	121886.72	данные отсутствуют	данные отсутствуют
2842	68150.31	122189.7	данные отсутствуют	данные отсутствуют
2843	67618.84	121885.38	данные отсутствуют	данные отсутствуют
2844	67616.54	121883.91	данные отсутствуют	данные отсутствуют
2845	68148.57	122190.65	данные отсутствуют	данные отсутствуют
2846	67614.22	121880.32	данные отсутствуют	данные отсутствуют
2847	67612.03	121876.65	данные отсутствуют	данные отсутствуют
2848	68146.75	122191.45	данные отсутствуют	данные отсутствуют
2849	67609.98	121872.9	данные отсутствуют	данные отсутствуют
2850	67608.07	121869.08	данные отсутствуют	данные отсутствуют
2851	68144.88	122192.1	данные отсутствуют	данные отсутствуют
2852	67606.3	121865.19	данные отсутствуют	данные отсутствуют

Государственный регистратор	ФГИС ЕГРН
полное наименование должности	подпись
	инициалы, фамилия

М.П.

Выписка из Единого государственного реестра недвижимости об объекте недвижимости  
**Сведения о частях земельного участка**

<b>Земельный участок</b>	
Лист № <u>    </u> Раздела <u>4.2</u>	Всего листов выписки: <u>    </u>
(вид объекта недвижимости)	
Всего листов раздела <u>4.2</u> : <u>    </u>	Всего разделов: <u>    </u>
<b>24.06.2021 № 99/2021/400650064</b>	
Кадастровый номер: <b>78:42:0016202:7</b>	

Номер точки	Координаты, м		Описание закрепления на местности	Средняя квадратическая погрешность определения координат характерных точек границы части земельного участка, м
	X	Y		
1	2	3	4	5
2853	67604.68	121861.24	данные отсутствуют	данные отсутствуют
2854	68142.96	122192.6	данные отсутствуют	данные отсутствуют
2855	67603.2	121857.23	данные отсутствуют	данные отсутствуют
2856	67601.87	121853.18	данные отсутствуют	данные отсутствуют
2857	68141	122192.95	данные отсутствуют	данные отсутствуют
2858	67599.22	121850.78	данные отсутствуют	данные отсутствуют
2859	67596.64	121848.31	данные отсутствуют	данные отсутствуют
2860	68139.03	122193.14	данные отсутствуют	данные отсутствуют
2861	67594.15	121845.76	данные отсутствуют	данные отсутствуют
2862	67591.73	121843.14	данные отсутствуют	данные отсутствуют
2863	68137.05	122193.17	данные отсутствуют	данные отсутствуют
2864	67589.4	121840.45	данные отсутствуют	данные отсутствуют
2865	67587.04	121840.26	данные отсутствуют	данные отсутствуют
2866	68135.07	122193.05	данные отсутствуют	данные отсутствуют
2867	67584.69	121839.93	данные отсутствуют	данные отсутствуют
2868	67582.38	121839.46	данные отсутствуют	данные отсутствуют
2869	68123.8	122189.94	данные отсутствуют	данные отсутствуют

Государственный регистратор	ФГИС ЕГРН
полное наименование должности	инициалы, фамилия
	подпись
	М.П.



Выписка из Единого государственного реестра недвижимости об объекте недвижимости  
**Сведения о частях земельного участка**

<b>Земельный участок</b>	
(вид объекта недвижимости)	
Лист № <u>    </u> Раздела <u>4.2</u>	Всего листов выписки: <u>    </u>
Всего листов раздела <u>4.2</u> : <u>    </u>	Всего разделов: <u>    </u>
<b>24.06.2021 № 99/2021/400650064</b>	
Кадастровый номер: <b>78:42:0016202:7</b>	

Номер точки	Координаты, м		Описание закрепления на местности	Средняя квадратическая погрешность определения координат характерных точек границы части земельного участка, м
	X	Y		
1	2	3	4	5
2870	67580.09	121838.84	данные отсутствуют	данные отсутствуют
2871	67577.85	121838.07	данные отсутствуют	данные отсутствуют
2872	68110.09	122191.53	данные отсутствуют	данные отсутствуют
2873	67575.67	121837.17	данные отсутствуют	данные отсутствуют
2874	67573.54	121836.13	данные отсутствуют	данные отсутствуют
2875	68107.51	122191.45	данные отсутствуют	данные отсутствуют
2876	67571.48	121834.96	данные отсутствуют	данные отсутствуют
2877	67569.51	121833.67	данные отсутствуют	данные отсутствуют
2878	68104.95	122191.23	данные отсутствуют	данные отсутствуют
2879	67549.45	121814.89	данные отсутствуют	данные отсутствуют
2880	67545.31	121811.19	данные отсутствуют	данные отсутствуют
2881	68102.4	122190.86	данные отсутствуют	данные отсутствуют
2882	67541.24	121807.42	данные отсутствуют	данные отсутствуют
2883	67537.24	121803.58	данные отсутствуют	данные отсутствуют
2884	68099.88	122190.35	данные отсутствуют	данные отсутствуют
2885	67533.31	121799.67	данные отсутствуют	данные отсутствуют
2886	67532.16	121798.4	данные отсутствуют	данные отсутствуют

Государственный регистратор	ФГИС ЕГРН
полное наименование должности	подпись
	инициалы, фамилия

М.П.

Выписка из Единого государственного реестра недвижимости об объекте недвижимости  
**Сведения о частях земельного участка**

<b>Земельный участок</b>	
(вид объекта недвижимости)	
Лист № <u>    </u> Раздела <u>4.2</u>	Всего листов раздела <u>4.2</u> : <u>    </u>
Всего листов выписки: <u>    </u>	
<b>24.06.2021 № 99/2021/400650064</b>	
Кадастровый номер: <b>78:42:0016202:7</b>	

Номер точки	Координаты, м		Описание закрепления на местности	Средняя квадратическая погрешность определения координат характерных точек границы части земельного участка, м
	X	Y		
1	2	3	4	5
2887	66266.03	121434.25	данные отсутствуют	данные отсутствуют
2888	68097.39	122189.7	данные отсутствуют	данные отсутствуют
2889	67531.13	121797.05	данные отсутствуют	данные отсутствуют
2890	67530.21	121795.61	данные отсутствуют	данные отсутствуют
2891	68094.94	122188.9	данные отсутствуют	данные отсутствуют
2892	67529.43	121794.09	данные отсутствуют	данные отсутствуют
2893	67528.77	121792.52	данные отсутствуют	данные отсутствуют
2894	66288.86	121402.68	данные отсутствуют	данные отсутствуют
2895	68092.54	122187.96	данные отсутствуют	данные отсутствуют
2896	67528.25	121790.9	данные отсутствуют	данные отсутствуют
2897	67527.88	121789.24	данные отсутствуют	данные отсутствуют
2898	68090.2	122186.89	данные отсутствуют	данные отсутствуют
2899	67526.58	121782.47	данные отсутствуют	данные отсутствуют
2900	67526.55	121779.47	данные отсутствуют	данные отсутствуют
2901	66312.27	121401.45	данные отсутствуют	данные отсутствуют
2902	68087.92	122185.69	данные отсутствуют	данные отсутствуют
2903	67526.68	121776.48	данные отсутствуют	данные отсутствуют

Государственный регистратор	ФГИС ЕГРН
полное наименование должности	подпись
	инициалы, фамилия

М.П.

Выписка из Единого государственного реестра недвижимости об объекте недвижимости  
**Сведения о частях земельного участка**

<b>Земельный участок</b>	
(вид объекта недвижимости)	
Лист № <u>    </u> Раздела <u>4.2</u>	Всего листов выписки: <u>    </u>
Всего листов раздела <u>4.2</u> : <u>    </u>	Всего разделов: <u>    </u>
<b>24.06.2021 № 99/2021/400650064</b>	
Кадастровый номер: <b>78:42:0016202:7</b>	

Номер точки	Координаты, м		Описание закрепления на местности	Средняя квадратическая погрешность определения координат характерных точек границы части земельного участка, м
	X	Y		
1	2	3	4	5
2904	67526.97	121773.5	данные отсутствуют	данные отсутствуют
2905	68085.72	122184.36	данные отсутствуют	данные отсутствуют
2906	67527.4	121770.53	данные отсутствуют	данные отсутствуют
2907	67527.99	121767.6	данные отсутствуют	данные отсутствуют
2908	66378.41	121374.33	данные отсутствуют	данные отсутствуют
2909	68083.6	122182.91	данные отсутствуют	данные отсутствуют
2910	67528.73	121764.69	данные отсутствуют	данные отсутствуют
2911	67529.61	121761.83	данные отсутствуют	данные отсутствуют
2912	68079.18	122178.59	данные отсутствуют	данные отсутствуют
2913	67530.64	121759.02	данные отсутствуют	данные отсутствуют
2914	67531.82	121756.26	данные отсутствуют	данные отсутствуют
2915	66435.16	121361.73	данные отсутствуют	данные отсутствуют
2916	68078.87	122172.82	данные отсутствуют	данные отсутствуют
2917	67533.13	121753.57	данные отсутствуют	данные отсутствуют
2918	67534.57	121750.95	данные отсутствуют	данные отсутствуют
2919	68080.79	122163.96	данные отсутствуют	данные отсутствуют
2920	67536.16	121748.41	данные отсутствуют	данные отсутствуют

Государственный регистратор	ФГИС ЕГРН
полное наименование должности	подпись
	инициалы, фамилия

М.П.

Выписка из Единого государственного реестра недвижимости об объекте недвижимости  
**Сведения о частях земельного участка**

<b>Земельный участок</b>	
(вид объекта недвижимости)	
Лист № <u>    </u> Раздела <u>4.2</u>	Всего листов выписки: <u>    </u>
Всего листов раздела <u>4.2</u> : <u>    </u>	Всего разделов: <u>    </u>
<b>24.06.2021 № 99/2021/400650064</b>	
Кадастровый номер: <b>78:42:0016202:7</b>	

Номер точки	Координаты, м		Описание закрепления на местности	Средняя квадратическая погрешность определения координат характерных точек границы части земельного участка, м
	X	Y		
1	2	3	4	5
2921	67537.28	121747.11	данные отсутствуют	данные отсутствуют
2922	66438.4	121360.14	данные отсутствуют	данные отсутствуют
2923	68082.45	122160.96	данные отсутствуют	данные отсутствуют
2924	67538.5	121745.91	данные отсутствуют	данные отсутствуют
2925	67539.81	121744.8	данные отсутствуют	данные отсутствуют
2926	68077.45	122159.66	данные отсутствуют	данные отсутствуют
2927	67541.2	121743.8	данные отсутствуют	данные отсутствуют
2928	67542.66	121742.9	данные отсутствуют	данные отсутствуют
2929	66440	121359.42	данные отсутствуют	данные отсутствуют
2930	68076.71	122159.4	данные отсутствуют	данные отсутствуют
2931	67544.18	121742.12	данные отсутствуют	данные отсутствуют
2932	67545.76	121741.45	данные отсутствуют	данные отсутствуют
2933	68076.02	122159.03	данные отсутствуют	данные отсутствуют
2934	67547.38	121740.9	данные отсутствуют	данные отсутствуют
2935	67549.05	121740.48	данные отсутствуют	данные отсутствуют
2936	66441.65	121358.86	данные отсутствуют	данные отсутствуют
2937	68075.4	122158.57	данные отсутствуют	данные отсутствуют

Государственный регистратор	ФГИС ЕГРН
полное наименование должности	инициалы, фамилия
	подпись
	М.П.

Выписка из Единого государственного реестра недвижимости об объекте недвижимости  
**Сведения о частях земельного участка**

<b>Земельный участок</b>	
(вид объекта недвижимости)	
Лист № <u>    </u> Раздела <u>4.2</u>	Всего листов выписки: <u>    </u>
Всего листов раздела <u>4.2</u> : <u>    </u>	Всего разделов: <u>    </u>
<b>24.06.2021 № 99/2021/400650064</b>	
Кадастровый номер: <b>78:42:0016202:7</b>	

Номер точки	Координаты, м		Описание закрепления на местности	Средняя квадратическая погрешность определения координат характерных точек границы части земельного участка, м
	X	Y		
1	2	3	4	5
2938	67548.95	121740.21	данные отсутствуют	данные отсутствуют
2939	67547.94	121740	данные отсутствуют	данные отсутствуют
2940	68074.86	122158.01	данные отсутствуют	данные отсутствуют
2941	67546.23	121739	данные отсутствуют	данные отсутствуют
2942	67544.61	121737.89	данные отсутствуют	данные отсутствуют
2943	66443.35	121358.44	данные отсутствуют	данные отсутствуют
2944	68074.41	122157.38	данные отсутствуют	данные отсутствуют
2945	67543.08	121736.65	данные отсутствуют	данные отсутствуют
2946	67541.64	121735.31	данные отсутствуют	данные отсутствуют
2947	68068.5	122147.44	данные отсутствуют	данные отсутствуют
2948	67540.31	121733.86	данные отсутствуют	данные отсутствуют
2949	67539.09	121732.31	данные отсутствуют	данные отсутствуют
2950	66445.08	121358.17	данные отсутствуют	данные отсутствуют
2951	68060.32	122152.75	данные отсутствуют	данные отсутствуют
2952	67537.99	121730.68	данные отсутствуют	данные отсутствуют
2953	67537.01	121728.97	данные отсутствуют	данные отсутствуют
2954	68057	122155.76	данные отсутствуют	данные отсутствуют

Государственный регистратор	ФГИС ЕГРН
полное наименование должности	подпись
	инициалы, фамилия

М.П.

Выписка из Единого государственного реестра недвижимости об объекте недвижимости  
**Сведения о частях земельного участка**

<b>Земельный участок</b>	
(вид объекта недвижимости)	
Лист № <u>   </u> Раздела <u>4.2</u>	Всего листов выписки: <u>   </u>
Всего листов раздела <u>4.2</u> : <u>   </u>	Всего разделов: <u>   </u>
<b>24.06.2021 № 99/2021/400650064</b>	
Кадастровый номер: <b>78:42:0016202:7</b>	

Номер точки	Координаты, м		Описание закрепления на местности	Средняя квадратическая погрешность определения координат характерных точек границы части земельного участка, м
	X	Y		
1	2	3	4	5
2955	67536.17	121727.19	данные отсутствуют	данные отсутствуют
2956	67535.46	121725.35	данные отсутствуют	данные отсутствуют
2957	66446.83	121358.05	данные отсутствуют	данные отсутствуют
2958	68055.87	122157.21	данные отсутствуют	данные отсутствуют
2959	67534.89	121723.47	данные отсутствуют	данные отсутствуют
2960	67534.46	121721.55	данные отсутствуют	данные отсутствуют
2961	68054.64	122158.57	данные отсутствуют	данные отсутствуют
2962	67534.18	121719.6	данные отсутствуют	данные отсутствуют
2963	67534.04	121717.63	данные отсутствуют	данные отсутствуют
2964	66448.58	121358.08	данные отсутствуют	данные отсутствуют
2965	68053.31	122159.84	данные отсутствуют	данные отсутствуют
2966	67534.06	121715.67	данные отсутствуют	данные отсутствуют
2967	67528.24	121710.16	данные отсутствуют	данные отсутствуют
2968	68051.9	122161.01	данные отсутствуют	данные отсутствуют
2969	67527.16	121708.76	данные отсутствуют	данные отсутствуют
2970	67526.21	121707.27	данные отсутствуют	данные отсутствуют
2971	66450.32	121358.27	данные отсутствуют	данные отсутствуют

Государственный регистратор	ФГИС ЕГРН
полное наименование должности	инициалы, фамилия
	подпись
	М.П.

Выписка из Единого государственного реестра недвижимости об объекте недвижимости  
**Сведения о частях земельного участка**

<b>Земельный участок</b>	
(вид объекта недвижимости)	
Лист № <u>    </u> Раздела <u>4.2</u>	Всего листов выписки: <u>    </u>
Всего листов раздела <u>4.2</u> : <u>    </u>	Всего разделов: <u>    </u>
<b>24.06.2021 № 99/2021/400650064</b>	
Кадастровый номер: <b>78:42:0016202:7</b>	

Номер точки	Координаты, м		Описание закрепления на местности	Средняя квадратическая погрешность определения координат характерных точек границы части земельного участка, м
	X	Y		
1	2	3	4	5
2972	68050.4	122162.07	данные отсутствуют	данные отсутствуют
2973	67525.39	121705.71	данные отсутствуют	данные отсутствуют
2974	67524.72	121704.08	данные отсутствуют	данные отсутствуют
2975	68048.82	122163.02	данные отсутствуют	данные отсутствуют
2976	67524.19	121702.4	данные отсутствуют	данные отсутствуют
2977	67523.81	121700.68	данные отсутствуют	данные отсутствуют
2978	66452.04	121358.61	данные отсутствуют	данные отсутствуют
2979	68047.18	122163.84	данные отсутствуют	данные отсутствуют
2980	67523.58	121698.93	данные отсутствуют	данные отсутствуют
2981	67523.52	121697.17	данные отсутствуют	данные отсутствуют
2982	68045.48	122164.54	данные отсутствуют	данные отсутствуют
2983	67521.22	121644.26	данные отсутствуют	данные отсутствуют
2984	67521.21	121642.74	данные отсутствуют	данные отсутствуют
2985	66453.72	121359.1	данные отсутствуют	данные отсутствуют
2986	68043.74	122165.12	данные отсутствуют	данные отсутствуют
2987	67521.32	121641.22	данные отсутствуют	данные отсутствуют
2988	67521.53	121639.72	данные отсутствуют	данные отсутствуют

Государственный регистратор	ФГИС ЕГРН
полное наименование должности	инициалы, фамилия
	подпись
	М.П.

Выписка из Единого государственного реестра недвижимости об объекте недвижимости  
**Сведения о частях земельного участка**

<b>Земельный участок</b>	
(вид объекта недвижимости)	
Лист № <u>    </u> Раздела <u>4.2</u>	Всего листов выписки: <u>    </u>
Всего листов раздела <u>4.2</u> : <u>    </u>	Всего разделов: <u>    </u>
<b>24.06.2021 № 99/2021/400650064</b>	
Кадастровый номер: <b>78:42:0016202:7</b>	

Номер точки	Координаты, м		Описание закрепления на местности	Средняя квадратическая погрешность определения координат характерных точек границы части земельного участка, м
	X	Y		
1	2	3	4	5
2989	68041.95	122165.56	данные отсутствуют	данные отсутствуют
2990	67521.87	121638.24	данные отсутствуют	данные отсутствуют
2991	67524.62	121627.91	данные отсутствуют	данные отсутствуют
2992	66455.36	121359.73	данные отсутствуют	данные отсутствуют
2993	68040.14	122165.87	данные отсутствуют	данные отсутствуют
2994	67522.33	121626.42	данные отсутствуют	данные отсутствуют
2995	67520.12	121624.83	данные отсутствуют	данные отсутствуют
2996	68038.32	122166.05	данные отсутствуют	данные отсутствуют
2997	67517.98	121623.14	данные отсутствуют	данные отсутствуют
2998	67515.93	121621.35	данные отсутствуют	данные отсутствуют
2999	66456.93	121360.51	данные отсутствуют	данные отсутствуют
3000	68037.02	122167.18	данные отсутствуют	данные отсутствуют
3001	67513.96	121619.48	данные отсутствуют	данные отсутствуют
3002	67512.26	121618.97	данные отсутствуют	данные отсутствуют
3003	68035.18	122167.88	данные отсутствуют	данные отсутствуют
3004	67510.61	121618.31	данные отсутствуют	данные отсутствуют
3005	67509.02	121617.53	данные отсутствуют	данные отсутствуют

Государственный регистратор	ФГИС ЕГРН
полное наименование должности	подпись
	инициалы, фамилия

М.П.



Выписка из Единого государственного реестра недвижимости об объекте недвижимости  
**Сведения о частях земельного участка**

<b>Земельный участок</b>	
(вид объекта недвижимости)	
Лист № <u>    </u> Раздела <u>4.2</u>	Всего листов раздела <u>4.2</u> : <u>    </u>
Всего листов выписки: <u>    </u>	
<b>24.06.2021 № 99/2021/400650064</b>	
Кадастровый номер: <b>78:42:0016202:7</b>	

Номер точки	Координаты, м		Описание закрепления на местности	Средняя квадратическая погрешность определения координат характерных точек границы части земельного участка, м
	X	Y		
1	2	3	4	5
3006	66458.43	121361.42	данные отсутствуют	данные отсутствуют
3007	68033.29	122168.44	данные отсутствуют	данные отсутствуют
3008	67507.5	121616.61	данные отсутствуют	данные отсутствуют
3009	67506.07	121615.56	данные отсутствуют	данные отсутствуют
3010	68031.36	122168.84	данные отсутствуют	данные отсутствуют
3011	67504.73	121614.4	данные отсутствуют	данные отсутствуют
3012	67503.49	121613.13	данные отсутствуют	данные отсутствуют
3013	66462.33	121364.05	данные отсутствуют	данные отсутствуют
3014	68029.41	122169.08	данные отсутствуют	данные отсутствуют
3015	67502.37	121611.76	данные отсутствуют	данные отсутствуют
3016	67501.36	121610.3	данные отсутствуют	данные отсутствуют
3017	68027.44	122169.17	данные отсутствуют	данные отсутствуют
3018	67500.48	121608.76	данные отсутствуют	данные отсутствуют
3019	67499.74	121607.15	данные отсутствуют	данные отсутствуют
3020	66492.02	121375.44	данные отсутствуют	данные отсутствуют
3021	68025.47	122169.09	данные отсутствуют	данные отсутствуют
3022	67499.13	121605.49	данные отсутствуют	данные отсутствуют

Государственный регистратор	ФГИС ЕГРН
полное наименование должности	подпись
	инициалы, фамилия

М.П.

Выписка из Единого государственного реестра недвижимости об объекте недвижимости  
**Сведения о частях земельного участка**

<b>Земельный участок</b>	
(вид объекта недвижимости)	
Лист № <u>    </u> Раздела <u>4.2</u>	Всего листов выписки: <u>    </u>
Всего листов раздела <u>4.2</u> : <u>    </u>	Всего разделов: <u>    </u>
<b>24.06.2021 № 99/2021/400650064</b>	
Кадастровый номер: <b>78:42:0016202:7</b>	

Номер точки	Координаты, м		Описание закрепления на местности	Средняя квадратическая погрешность определения координат характерных точек границы части земельного участка, м
	X	Y		
1	2	3	4	5
3023	67498.67	121603.78	данные отсутствуют	данные отсутствуют
3024	68023.52	122168.86	данные отсутствуют	данные отсутствуют
3025	67496.98	121603.01	данные отсутствуют	данные отсутствуют
3026	67495.36	121602.13	данные отсутствуют	данные отсутствуют
3027	66504.66	121384.94	данные отсутствуют	данные отсутствуют
3028	68021.59	122168.47	данные отсутствуют	данные отсутствуют
3029	67493.81	121601.11	данные отсутствуют	данные отсутствуют
3030	67492.34	121599.99	данные отсутствуют	данные отсутствуют
3031	68019.7	122167.93	данные отсутствуют	данные отсутствуют
3032	67490.97	121598.75	данные отсутствуют	данные отсутствуют
3033	67489.69	121597.41	данные отсутствуют	данные отсутствуют
3034	66520.15	121391.48	данные отсутствуют	данные отсутствуют
3035	68017.85	122167.24	данные отсутствуют	данные отсутствуют
3036	67488.53	121595.98	данные отсутствуют	данные отсутствуют
3037	67487.47	121594.46	данные отсутствуют	данные отсутствуют
3038	68016.07	122166.4	данные отсутствуют	данные отсутствуют
3039	67486.54	121592.86	данные отсутствуют	данные отсутствуют

Государственный регистратор	ФГИС ЕГРН
полное наименование должности	инициалы, фамилия
	подпись
	М.П.

Выписка из Единого государственного реестра недвижимости об объекте недвижимости  
**Сведения о частях земельного участка**

<b>Земельный участок</b>	
Лист № <u>    </u> Раздела <u>4.2</u>	Всего листов выписки: <u>    </u>
(вид объекта недвижимости)	
Всего листов раздела <u>4.2</u> : <u>    </u>	Всего разделов: <u>    </u>
<b>24.06.2021 № 99/2021/400650064</b>	
Кадастровый номер: <b>78:42:0016202:7</b>	

Номер точки	Координаты, м		Описание закрепления на местности	Средняя квадратическая погрешность определения координат характерных точек границы части земельного участка, м
	X	Y		
1	2	3	4	5
3040	67485.73	121591.2	данные отсутствуют	данные отсутствуют
3041	66529.86	121416.41	данные отсутствуют	данные отсутствуют
3042	68014.37	122165.42	данные отсутствуют	данные отсутствуют
3043	67485.05	121589.47	данные отсутствуют	данные отсутствуют
3044	67484.51	121587.71	данные отсутствуют	данные отсутствуют
3045	68012.74	122164.3	данные отсутствуют	данные отсутствуют
3046	67484.11	121585.9	данные отсутствуют	данные отсутствуют
3047	67483.84	121584.07	данные отсутствуют	данные отсутствуют
3048	66529.07	121441.91	данные отсутствуют	данные отсутствуют
3049	68011.22	122163.06	данные отсутствуют	данные отсутствуют
3050	67483.72	121582.22	данные отсутствуют	данные отсутствуют
3051	67483.75	121580.38	данные отсутствуют	данные отсутствуют
3052	68009.79	122161.7	данные отсутствуют	данные отсутствуют
3053	67483.81	121579.52	данные отсутствуют	данные отсутствуют
3054	67483.74	121578.67	данные отсутствуют	данные отсутствуют
3055	66525.14	121460.79	данные отсутствуют	данные отсутствуют
3056	68008.49	122160.23	данные отсутствуют	данные отсутствуют

Государственный регистратор	ФГИС ЕГРН
полное наименование должности	подпись
	инициалы, фамилия

М.П.

Выписка из Единого государственного реестра недвижимости об объекте недвижимости  
**Сведения о частях земельного участка**

<b>Земельный участок</b>	
(вид объекта недвижимости)	
Лист № <u>    </u> Раздела <u>4.2</u>	Всего листов выписки: <u>    </u>
Всего листов раздела <u>4.2</u> : <u>    </u>	Всего разделов: <u>    </u>
<b>24.06.2021 № 99/2021/400650064</b>	
Кадастровый номер: <b>78:42:0016202:7</b>	

Номер точки	Координаты, м		Описание закрепления на местности	Средняя квадратическая погрешность определения координат характерных точек границы части земельного участка, м
	X	Y		
1	2	3	4	5
3057	67483.54	121577.84	данные отсутствуют	данные отсутствуют
3058	67483.22	121577.04	данные отсутствуют	данные отсутствуют
3059	68007.3	122158.66	данные отсутствуют	данные отсутствуют
3060	67482.77	121576.31	данные отсутствуют	данные отсутствуют
3061	67482.22	121575.65	данные отсутствуют	данные отсутствуют
3062	66564.06	121460.31	данные отсутствуют	данные отсутствуют
3063	68006.25	122157	данные отсутствуют	данные отсутствуют
3064	67481.58	121575.09	данные отсутствуют	данные отсутствуют
3065	67480.86	121574.63	данные отсутствуют	данные отсутствуют
3066	68005.33	122155.25	данные отсутствуют	данные отсутствуют
3067	67480.08	121574.29	данные отсутствуют	данные отсутствуют
3068	67455.68	121564.11	данные отсутствуют	данные отсутствуют
3069	66599.19	121476.34	данные отсутствуют	данные отсутствуют
3070	68004.55	122153.44	данные отсутствуют	данные отсутствуют
3071	67439.88	121553.22	данные отсутствуют	данные отсутствуют
3072	67427.83	121547.56	данные отсутствуют	данные отсутствуют
3073	68003.93	122151.58	данные отсутствуют	данные отсутствуют

Государственный регистратор	ФГИС ЕГРН
полное наименование должности	подпись
	инициалы, фамилия

М.П.

Выписка из Единого государственного реестра недвижимости об объекте недвижимости  
**Сведения о частях земельного участка**

<b>Земельный участок</b>	
(вид объекта недвижимости)	
Лист № <u>    </u> Раздела <u>4.2</u>	Всего листов раздела <u>4.2</u> : <u>    </u>
Всего листов выписки: <u>    </u>	
<b>24.06.2021 № 99/2021/400650064</b>	
Кадастровый номер: <b>78:42:0016202:7</b>	

Номер точки	Координаты, м		Описание закрепления на местности	Средняя квадратическая погрешность определения координат характерных точек границы части земельного участка, м
	X	Y		
1	2	3	4	5
3074	67425.94	121547.02	данные отсутствуют	данные отсутствуют
3075	67424.11	121546.33	данные отсутствуют	данные отсутствуют
3076	66629.65	121503.07	данные отсутствуют	данные отсутствуют
3077	68003.46	122149.67	данные отсутствуют	данные отсутствуют
3078	67422.34	121545.5	данные отсутствуют	данные отсутствуют
3079	67420.64	121544.54	данные отсутствуют	данные отсутствуют
3080	68003.14	122147.72	данные отсутствуют	данные отсутствуют
3081	67419.02	121543.44	данные отсутствуют	данные отсутствуют
3082	67417.49	121542.21	данные отсутствуют	данные отсутствуют
3083	66633.37	121511.97	данные отсутствуют	данные отсутствуют
3084	68002.98	122145.76	данные отсутствуют	данные отсутствуют
3085	67416.07	121540.87	данные отсутствуют	данные отсутствуют
3086	67414.75	121539.42	данные отсутствуют	данные отсутствуют
3087	68002.98	122143.79	данные отсутствуют	данные отсутствуют
3088	67413.56	121537.86	данные отсутствуют	данные отсутствуют
3089	67412.5	121536.22	данные отсутствуют	данные отсутствуют
3090	66640.67	121513.34	данные отсутствуют	данные отсутствуют

Государственный регистратор	ФГИС ЕГРН
полное наименование должности	подпись
	инициалы, фамилия

М.П.

Выписка из Единого государственного реестра недвижимости об объекте недвижимости  
**Сведения о частях земельного участка**

<b>Земельный участок</b>	
(вид объекта недвижимости)	
Лист № <u>    </u> Раздела <u>4.2</u>	Всего листов выписки: <u>    </u>
Всего листов раздела <u>4.2</u> : <u>    </u>	Всего разделов: <u>    </u>
<b>24.06.2021 № 99/2021/400650064</b>	
Кадастровый номер: <b>78:42:0016202:7</b>	

Номер точки	Координаты, м		Описание закрепления на местности	Средняя квадратическая погрешность определения координат характерных точек границы части земельного участка, м
	X	Y		
1	2	3	4	5
3091	68003.14	122141.83	данные отсутствуют	данные отсутствуют
3092	67411.57	121534.5	данные отсутствуют	данные отсутствуют
3093	67410.77	121532.71	данные отсутствуют	данные отсутствуют
3094	68003.45	122139.89	данные отсутствуют	данные отсутствуют
3095	67410.13	121530.86	данные отсутствуют	данные отсутствуют
3096	67409.63	121528.97	данные отсутствуют	данные отсутствуют
3097	66650.58	121536.28	данные отсутствуют	данные отсутствуют
3098	68003.93	122137.98	данные отсутствуют	данные отсутствуют
3099	67409.29	121527.04	данные отсутствуют	данные отсутствуют
3100	67409.1	121525.1	данные отсутствуют	данные отсутствуют
3101	67998.28	122130.01	данные отсутствуют	данные отсутствуют
3102	67409.06	121523.14	данные отсутствуют	данные отсутствуют
3103	67409.18	121521.19	данные отсутствуют	данные отсутствуют
3104	66666.68	121568.03	данные отсутствуют	данные отсутствуют
3105	67997.36	122128.1	данные отсутствуют	данные отсутствуют
3106	67409.46	121519.25	данные отсутствуют	данные отсутствуют
3107	67409.89	121517.34	данные отсутствуют	данные отсутствуют

Государственный регистратор	ФГИС ЕГРН
полное наименование должности	инициалы, фамилия
	подпись

М.П.

Выписка из Единого государственного реестра недвижимости об объекте недвижимости  
**Сведения о частях земельного участка**

<b>Земельный участок</b>	
(вид объекта недвижимости)	
Лист № <u>    </u> Раздела <u>4.2</u>	Всего листов выписки: <u>    </u>
Всего листов раздела <u>4.2</u> : <u>    </u>	Всего разделов: <u>    </u>
<b>24.06.2021 № 99/2021/400650064</b>	
Кадастровый номер: <b>78:42:0016202:7</b>	

Номер точки	Координаты, м		Описание закрепления на местности	Средняя квадратическая погрешность определения координат характерных точек границы части земельного участка, м
	X	Y		
1	2	3	4	5
3108	67996.53	122126.16	данные отсутствуют	данные отсутствуют
3109	67410.47	121515.47	данные отсутствуют	данные отсутствуют
3110	67411.2	121513.65	данные отсутствуют	данные отсутствуют
3111	66660.53	121617.28	данные отсутствуют	данные отсутствуют
3112	67995.79	122124.19	данные отсутствуют	данные отсутствуют
3113	67412.07	121511.9	данные отсутствуют	данные отсутствуют
3114	67413.07	121510.22	данные отсутствуют	данные отсутствуют
3115	67994.09	122123.56	данные отсутствуют	данные отсутствуют
3116	67414.21	121508.63	данные отсутствуют	данные отсутствуют
3117	67415.47	121507.13	данные отсутствуют	данные отсутствуют
3118	66660.64	121623.24	данные отсутствуют	данные отсутствуют
3119	67992.45	122122.8	данные отсутствуют	данные отсутствуют
3120	67416.85	121505.74	данные отсутствуют	данные отсутствуют
3121	67418.33	121504.46	данные отсутствуют	данные отсутствуют
3122	67990.89	122121.9	данные отсутствуют	данные отсутствуют
3123	67419.91	121503.3	данные отсутствуют	данные отсутствуют
3124	67421.57	121502.28	данные отсутствуют	данные отсутствуют

Государственный регистратор	ФГИС ЕГРН
полное наименование должности	подпись
	инициалы, фамилия

М.П.

Выписка из Единого государственного реестра недвижимости об объекте недвижимости  
**Сведения о частях земельного участка**

<b>Земельный участок</b>	
(вид объекта недвижимости)	
Лист № <u>    </u> Раздела <u>4.2</u>	Всего листов раздела <u>4.2</u> : <u>    </u>
Всего листов выписки: <u>    </u>	
<b>24.06.2021 № 99/2021/400650064</b>	
Кадастровый номер: <b>78:42:0016202:7</b>	

Номер точки	Координаты, м		Описание закрепления на местности	Средняя квадратическая погрешность определения координат характерных точек границы части земельного участка, м
	X	Y		
1	2	3	4	5
3125	66678.28	121657.43	данные отсутствуют	данные отсутствуют
3126	67989.4	122120.87	данные отсутствуют	данные отсутствуют
3127	67423.32	121501.39	данные отсутствуют	данные отсутствуют
3128	67425.13	121500.64	данные отсутствуют	данные отсутствуют
3129	67988	122119.73	данные отсутствуют	данные отсутствуют
3130	67426.99	121500.03	данные отсутствуют	данные отсутствуют
3131	67428.89	121499.58	данные отсутствуют	данные отсутствуют
3132	66683.82	121663.93	данные отсутствуют	данные отсутствуют
3133	67986.71	122118.47	данные отсутствуют	данные отсутствуют
3134	67430.83	121499.28	данные отсутствуют	данные отсутствуют
3135	67432.78	121499.14	данные отсутствуют	данные отсутствуют
3136	67985.52	122117.1	данные отсутствуют	данные отсутствуют
3137	67434.73	121499.15	данные отсутствуют	данные отсутствуют
3138	67436.68	121499.31	данные отсутствуют	данные отсутствуют
3139	66696.31	121670.04	данные отсутствуют	данные отсутствуют
3140	67984.45	122115.65	данные отсутствуют	данные отсутствуют
3141	67438.62	121499.64	данные отсутствуют	данные отсутствуют

Государственный регистратор	ФГИС ЕГРН
полное наименование должности	подпись
	инициалы, фамилия

М.П.



Выписка из Единого государственного реестра недвижимости об объекте недвижимости  
**Сведения о частях земельного участка**

<b>Земельный участок</b>	
(вид объекта недвижимости)	
Лист № <u>    </u> Раздела <u>4.2</u>	Всего листов раздела <u>4.2</u> : <u>    </u>
Всего листов выписки: <u>    </u>	
<b>24.06.2021 № 99/2021/400650064</b>	
Кадастровый номер: <b>78:42:0016202:7</b>	

Номер точки	Координаты, м			Описание закрепления на местности	Средняя квадратическая погрешность определения координат характерных точек границы части земельного участка, м
	X	Y	Z		
1	2	3	4	5	
3142	67452.37	121503.51	данные отсутствуют	данные отсутствуют	данные отсутствуют
3143	67983.51	122114.1	данные отсутствуют	данные отсутствуют	данные отсутствуют
3144	67476.86	121521.81	данные отсутствуют	данные отсутствуют	данные отсутствуют
3145	67505.58	121534.43	данные отсутствуют	данные отсутствуют	данные отсутствуют
3146	66711.87	121672.81	данные отсутствуют	данные отсутствуют	данные отсутствуют
3147	67982.7	122112.49	данные отсутствуют	данные отсутствуют	данные отсутствуют
3148	67507.8	121535.41	данные отсутствуют	данные отсутствуют	данные отсутствуют
3149	67509.96	121536.54	данные отсутствуют	данные отсутствуют	данные отсутствуют
3150	67982.03	122110.81	данные отсутствуют	данные отсутствуют	данные отсутствуют
3151	67512.04	121537.8	данные отсутствуют	данные отсутствуют	данные отсутствуют
3152	67514.04	121539.19	данные отсутствуют	данные отсутствуют	данные отсутствуют
3153	66722.4	121671.59	данные отсутствуют	данные отсутствуют	данные отсутствуют
3154	67981.5	122109.09	данные отсутствуют	данные отсутствуют	данные отсутствуют
3155	67515.94	121540.7	данные отсутствуют	данные отсутствуют	данные отсутствуют
3156	67517.75	121542.33	данные отсутствуют	данные отсутствуют	данные отсутствуют
3157	67981.12	122107.32	данные отсутствуют	данные отсутствуют	данные отсутствуют
3158	67519.45	121544.07	данные отсутствуют	данные отсутствуют	данные отсутствуют

Государственный регистратор	ФГИС ЕГРН
полное наименование должности	подпись
	инициалы, фамилия

М.П.

Выписка из Единого государственного реестра недвижимости об объекте недвижимости  
**Сведения о частях земельного участка**

<b>Земельный участок</b>	
Лист № <u>   </u> Раздела <u>4.2</u>	Всего листов раздела <u>4.2</u> : <u>   </u>
(вид объекта недвижимости)	
Всего листов раздела <u>4.2</u> : <u>   </u>	Всего листов выписки: <u>   </u>
<b>24.06.2021 № 99/2021/400650064</b>	
Кадастровый номер: <b>78:42:0016202:7</b>	

Номер точки	Координаты, м		Описание закрепления на местности	Средняя квадратическая погрешность определения координат характерных точек границы части земельного участка, м
	X	Y		
1	2	3	4	5
3159	67521.04	121545.92	данные отсутствуют	данные отсутствуют
3160	66743.86	121669.83	данные отсутствуют	данные отсутствуют
3161	67980.88	122105.53	данные отсутствуют	данные отсутствуют
3162	67522.51	121547.86	данные отсутствуют	данные отсутствуют
3163	67523.85	121549.89	данные отсутствуют	данные отсутствуют
3164	67980.8	122103.72	данные отсутствуют	данные отсутствуют
3165	67525.06	121552	данные отсутствуют	данные отсутствуют
3166	67526.14	121554.18	данные отсутствуют	данные отсутствуют
3167	66765.13	121677.52	данные отсутствуют	данные отсутствуют
3168	67980.87	122101.92	данные отсутствуют	данные отсутствуют
3169	67527.08	121556.42	данные отсутствуют	данные отсутствуют
3170	67527.88	121558.73	данные отсутствуют	данные отсутствуют
3171	67981.08	122100.13	данные отсутствуют	данные отсутствуют
3172	67530.96	121577.13	данные отсутствуют	данные отсутствуют
3173	67532.72	121577.74	данные отсутствуют	данные отсутствуют
3174	66791.79	121703.64	данные отсутствуют	данные отсутствуют
3175	67981.45	122098.36	данные отсутствуют	данные отсутствуют

Государственный регистратор	ФГИС ЕГРН
полное наименование должности	подпись
	инициалы, фамилия

М.П.

Выписка из Единого государственного реестра недвижимости об объекте недвижимости  
**Сведения о частях земельного участка**

<b>Земельный участок</b>	
(вид объекта недвижимости)	
Лист № <u>    </u> Раздела <u>4.2</u>	Всего листов выписки: <u>    </u>
Всего листов раздела <u>4.2</u> : <u>    </u>	Всего разделов: <u>    </u>
<b>24.06.2021 № 99/2021/400650064</b>	
Кадастровый номер: <b>78:42:0016202:7</b>	

Номер точки	Координаты, м		Описание закрепления на местности	Средняя квадратическая погрешность определения координат характерных точек границы части земельного участка, м
	X	Y		
1	2	3	4	5
3176	67534.43	121578.49	данные отсутствуют	данные отсутствуют
3177	67536.09	121579.35	данные отсутствуют	данные отсутствуют
3178	67981.97	122096.63	данные отсутствуют	данные отсутствуют
3179	67537.68	121580.33	данные отсутствуют	данные отсутствуют
3180	67539.2	121581.43	данные отсутствуют	данные отсутствуют
3181	66796.05	121735.13	данные отсутствуют	данные отсутствуют
3182	67979.7	122092.9	данные отсутствуют	данные отсутствуют
3183	67540.63	121582.63	данные отсутствуют	данные отсутствуют
3184	67541.98	121583.93	данные отсутствуют	данные отсутствуют
3185	67973.75	122087.62	данные отсутствуют	данные отсутствуют
3186	67543.15	121585.54	данные отсутствуют	данные отсутствуют
3187	67544.43	121587.08	данные отсутствуют	данные отсутствуют
3188	66770.85	121782.05	данные отсутствуют	данные отсутствуют
3189	67959.7	122071.78	данные отсутствуют	данные отсутствуют
3190	67545.8	121588.53	данные отсутствуют	данные отсутствуют
3191	67547.27	121589.89	данные отсутствуют	данные отсутствуют
3192	67958.91	122068.87	данные отсутствуют	данные отсутствуют

Государственный регистратор	ФГИС ЕГРН
полное наименование должности	подпись
	инициалы, фамилия

М.П.

Выписка из Единого государственного реестра недвижимости об объекте недвижимости  
**Сведения о частях земельного участка**

<b>Земельный участок</b>	
(вид объекта недвижимости)	
Лист № <u>    </u> Раздела <u>4.2</u>	Всего листов раздела <u>4.2</u> : <u>    </u>
Всего листов выписки: <u>    </u>	
<b>24.06.2021 № 99/2021/400650064</b>	
Кадастровый номер: <b>78:42:0016202:7</b>	

Номер точки	Координаты, м		Описание закрепления на местности	Средняя квадратическая погрешность определения координат характерных точек границы части земельного участка, м
	X	Y		
1	2	3	4	5
3193	67548.82	121591.15	данные отсутствуют	данные отсутствуют
3194	67550.45	121592.31	данные отсутствуют	данные отсутствуют
3195	66745.85	121810.58	данные отсутствуют	данные отсутствуют
3196	67958	122066	данные отсутствуют	данные отсутствуют
3197	67552.15	121593.36	данные отсутствуют	данные отсутствуют
3198	67553.92	121594.3	данные отсутствуют	данные отсутствуют
3199	67956.97	122063.18	данные отсутствуют	данные отсутствуют
3200	67556.13	121595.72	данные отсутствуют	данные отсутствуют
3201	67558.28	121597.25	данные отсутствуют	данные отсутствуют
3202	66795.47	121812.19	данные отсутствуют	данные отсутствуют
3203	67955.81	122060.4	данные отсутствуют	данные отсутствуют
3204	67560.36	121598.86	данные отсутствуют	данные отсутствуют
3205	67562.36	121600.57	данные отсутствуют	данные отсутствуют
3206	67954.54	122057.68	данные отсутствуют	данные отсутствуют
3207	67564.28	121602.37	данные отсутствуют	данные отсутствуют
3208	67566.13	121604.25	данные отсутствуют	данные отсутствуют
3209	66818.29	121822.51	данные отсутствуют	данные отсутствуют

Государственный регистратор	ФГИС ЕГРН
полное наименование должности	подпись
	инициалы, фамилия

М.П.

Выписка из Единого государственного реестра недвижимости об объекте недвижимости  
**Сведения о частях земельного участка**

<b>Земельный участок</b>	
(вид объекта недвижимости)	
Лист № <u>    </u> Раздела <u>4.2</u>	Всего листов раздела <u>4.2</u> : <u>    </u>
Всего листов выписки: <u>    </u>	
<b>24.06.2021 № 99/2021/400650064</b>	
Кадастровый номер: <b>78:42:0016202:7</b>	

Номер точки	Координаты, м		Описание закрепления на местности	Средняя квадратическая погрешность определения координат характерных точек границы части земельного участка, м
	X	Y		
1	2	3	4	5
3210	67953.14	122055.01	данные отсутствуют	данные отсутствуют
3211	67567.89	121606.22	данные отсутствуют	данные отсутствуют
3212	67569.27	121607.65	данные отсутствуют	данные отсутствуют
3213	67951.63	122052.41	данные отсутствуют	данные отсутствуют
3214	67570.56	121609.17	данные отсутствуют	данные отсутствуют
3215	67571.72	121610.79	данные отсутствуют	данные отсутствуют
3216	66838.64	121841.14	данные отсутствуют	данные отсутствуют
3217	67950.01	122049.88	данные отсутствуют	данные отсутствуют
3218	67572.77	121612.49	данные отсутствуют	данные отсутствуют
3219	67573.69	121614.25	данные отсутствуют	данные отсутствуют
3220	67948.29	122047.42	данные отсутствуют	данные отсутствуют
3221	67574.48	121616.09	данные отсутствуют	данные отсутствуют
3222	67575.14	121617.97	данные отсутствуют	данные отсутствуют
3223	66837.52	121838.6	данные отсутствуют	данные отсутствуют
3224	67945.09	122044.76	данные отсутствуют	данные отсутствуют
3225	67575.66	121619.89	данные отсутствуют	данные отсутствуют
3226	67576.03	121621.85	данные отсутствуют	данные отсутствуют

Государственный регистратор		ФГИС ЕГРН	
полное наименование должности		инициалы, фамилия	
		подпись	
		М.П.	

Выписка из Единого государственного реестра недвижимости об объекте недвижимости  
**Сведения о частях земельного участка**

<b>Земельный участок</b>	
(вид объекта недвижимости)	
Лист № <u>    </u> Раздела <u>4.2</u>	Всего листов выписки: <u>    </u>
Всего листов раздела <u>4.2</u> : <u>    </u>	Всего разделов: <u>    </u>
<b>24.06.2021 № 99/2021/400650064</b>	
Кадастровый номер: <b>78:42:0016202:7</b>	

Номер точки	Координаты, м		Описание закрепления на местности	Средняя квадратическая погрешность определения координат характерных точек границы части земельного участка, м
	X	Y		
1	2	3	4	5
3227	67941.98	122042	данные отсутствуют	данные отсутствуют
3228	67576.27	121623.83	данные отсутствуют	данные отсутствуют
3229	67576.35	121625.83	данные отсутствуют	данные отсутствуют
3230	66836.16	121830.99	данные отсутствуют	данные отсутствуют
3231	67938.96	122039.15	данные отсутствуют	данные отсутствуют
3232	67576.3	121627.82	данные отсутствуют	данные отсутствуют
3233	67576.1	121629.8	данные отсутствуют	данные отсутствуют
3234	67936.04	122036.19	данные отсутствуют	данные отсутствуют
3235	67575.75	121631.77	данные отсутствуют	данные отсутствуют
3236	67575.27	121633.7	данные отсутствуют	данные отсутствуют
3237	66834.67	121823.42	данные отсутствуют	данные отсутствуют
3238	67933.22	122033.14	данные отсутствуют	данные отсутствуют
3239	67574.65	121635.6	данные отсутствуют	данные отсутствуют
3240	67572.69	121640.86	данные отсутствуют	данные отсутствуют
3241	67930.51	122030	данные отсутствуют	данные отсутствуют
3242	67573	121646.87	данные отсутствуют	данные отсутствуют
3243	67572.8	121660.54	данные отсутствуют	данные отсутствуют

Государственный регистратор	ФГИС ЕГРН
полное наименование должности	подпись
	инициалы, фамилия

М.П.

Выписка из Единого государственного реестра недвижимости об объекте недвижимости  
**Сведения о частях земельного участка**

<b>Земельный участок</b>	
(вид объекта недвижимости)	
Лист № <u>    </u> Раздела <u>4.2</u>	Всего листов выписки: <u>    </u>
Всего листов раздела <u>4.2</u> : <u>    </u>	Всего разделов: <u>    </u>
<b>24.06.2021 № 99/2021/400650064</b>	
Кадастровый номер: <b>78:42:0016202:7</b>	

Номер точки	Координаты, м		Описание закрепления на местности	Средняя квадратическая погрешность определения координат характерных точек границы части земельного участка, м
	X	Y		
1	2	3	4	5
3244	66833.05	121815.87	данные отсутствуют	данные отсутствуют
3245	67930.52	122028.99	данные отсутствуют	данные отсутствуют
3246	67572.25	121663.42	данные отсутствуют	данные отсутствуют
3247	67571.84	121666.34	данные отсутствуют	данные отсутствуют
3248	67930.38	122027.99	данные отсутствуют	данные отсутствуют
3249	67571.58	121669.27	данные отсутствуют	данные отсутствуют
3250	67571.47	121672.2	данные отсутствуют	данные отсутствуют
3251	66831.31	121808.34	данные отсутствуют	данные отсутствуют
3252	67930.1	122027.03	данные отсутствуют	данные отсутствуют
3253	67571.5	121675.14	данные отсутствуют	данные отсутствуют
3254	67571.68	121678.08	данные отсутствуют	данные отсутствуют
3255	67929.68	122026.12	данные отсутствуют	данные отсутствуют
3256	67572	121681	данные отсутствуют	данные отсутствуют
3257	67572.46	121683.91	данные отсутствуют	данные отсутствуют
3258	66829.44	121800.85	данные отсутствуют	данные отсутствуют
3259	67929.13	122025.28	данные отсутствуют	данные отсутствуют
3260	67573.07	121686.78	данные отсутствуют	данные отсутствуют

Государственный регистратор	ФГИС ЕГРН
полное наименование должности	подпись
	инициалы, фамилия

М.П.

Выписка из Единого государственного реестра недвижимости об объекте недвижимости  
**Сведения о частях земельного участка**

<b>Земельный участок</b>	
Лист № <u>    </u> Раздела <u>4.2</u>	Всего листов выписки: <u>    </u>
(вид объекта недвижимости)	
Всего листов раздела <u>4.2</u> : <u>    </u>	Всего разделов: <u>    </u>
<b>24.06.2021 № 99/2021/400650064</b>	
Кадастровый номер: <b>78:42:0016202:7</b>	

Номер точки	Координаты, м		Описание закрепления на местности	Средняя квадратическая погрешность определения координат характерных точек границы части земельного участка, м
	X	Y		
1	2	3	4	5
3261	67573.83	121689.63	данные отсутствуют	данные отсутствуют
3262	67928.46	122024.53	данные отсутствуют	данные отсутствуют
3263	67574.95	121690.9	данные отсутствуют	данные отсутствуют
3264	67576.17	121692.08	данные отсутствуют	данные отсутствуют
3265	66827.44	121793.39	данные отсутствуют	данные отсутствуют
3266	67927.68	122023.89	данные отсутствуют	данные отсутствуют
3267	67577.48	121693.16	данные отсутствуют	данные отсутствуют
3268	67578.86	121694.15	данные отсутствуют	данные отсутствуют
3269	67926.83	122023.37	данные отсутствуют	данные отсутствуют
3270	67580.32	121695.02	данные отсутствуют	данные отсутствуют
3271	67581.84	121695.79	данные отсутствуют	данные отсутствуют
3272	66825.32	121785.97	данные отсутствуют	данные отсутствуют
3273	67924.48	122021.63	данные отсутствуют	данные отсутствуют
3274	67583.41	121696.43	данные отсутствуют	данные отсутствуют
3275	67585.03	121696.96	данные отсутствуют	данные отсутствуют
3276	67922.21	122019.8	данные отсутствуют	данные отсутствуют
3277	67586.09	121696.43	данные отсутствуют	данные отсутствуют

Государственный регистратор	ФГИС ЕГРН
полное наименование должности	подпись
	инициалы, фамилия

М.П.



Выписка из Единого государственного реестра недвижимости об объекте недвижимости  
**Сведения о частях земельного участка**

<b>Земельный участок</b>	
(вид объекта недвижимости)	
Лист № <u>    </u> Раздела <u>4.2</u>	Всего листов раздела <u>4.2</u> : <u>    </u>
Всего листов выписки: <u>    </u>	
<b>24.06.2021 № 99/2021/400650064</b>	
Кадастровый номер: <b>78:42:0016202:7</b>	

Номер точки	Координаты, м		Описание закрепления на местности	Средняя квадратическая погрешность определения координат характерных точек границы части земельного участка, м
	X	Y		
1	2	3	4	5
3278	67587.18	121695.96	данные отсутствуют	данные отсутствуют
3279	66823.08	121778.58	данные отсутствуют	данные отсутствуют
3280	67920.02	122017.88	данные отсутствуют	данные отсутствуют
3281	67589.79	121694.47	данные отсутствуют	данные отсутствуют
3282	67592.48	121693.12	данные отсутствуют	данные отсутствуют
3283	67917.92	122015.85	данные отсутствуют	данные отсутствуют
3284	67595.24	121691.91	данные отсутствуют	данные отсутствуют
3285	67598.05	121690.85	данные отсутствуют	данные отсутствуют
3286	66820.71	121771.23	данные отсутствуют	данные отсутствуют
3287	67915.91	122013.74	данные отсутствуют	данные отсутствуют
3288	67600.91	121689.93	данные отсутствуют	данные отсутствуют
3289	67603.82	121689.17	данные отсутствуют	данные отсутствуют
3290	67914	122011.54	данные отсутствуют	данные отсутствуют
3291	67606.77	121688.55	данные отсутствуют	данные отсутствуют
3292	67609.74	121688.09	данные отсутствуют	данные отсутствуют
3293	66818.22	121763.93	данные отсутствуют	данные отсутствуют
3294	67912.18	122009.26	данные отсутствуют	данные отсутствуют

Государственный регистратор	ФГИС ЕГРН
полное наименование должности	подпись
	инициалы, фамилия

М.П.

Выписка из Единого государственного реестра недвижимости об объекте недвижимости  
**Сведения о частях земельного участка**

<b>Земельный участок</b>	
(вид объекта недвижимости)	
Лист № <u>    </u> Раздела <u>4.2</u>	Всего листов раздела <u>4.2</u> : <u>    </u>
Всего листов выписки: <u>    </u>	
<b>24.06.2021 № 99/2021/400650064</b>	
Кадастровый номер: <b>78:42:0016202:7</b>	

Номер точки	Координаты, м		Описание закрепления на местности	Средняя квадратическая погрешность определения координат характерных точек границы части земельного участка, м
	X	Y		
1	2	3	4	5
3295	67612.73	121687.78	данные отсутствуют	данные отсутствуют
3296	67615.74	121687.62	данные отсутствуют	данные отсутствуют
3297	67910.47	122006.91	данные отсутствуют	данные отсутствуют
3298	67618.75	121687.63	данные отсутствуют	данные отсутствуют
3299	67600.7	121644.34	данные отсутствуют	данные отсутствуют
3300	66817.86	121761.3	данные отсутствуют	данные отсутствуют
3301	67906.23	122004.63	данные отсутствуют	данные отсутствуют
3302	67584.07	121608.77	данные отсутствуют	данные отсутствуют
3303	67576.61	121592.35	данные отсутствуют	данные отсутствуют
3304	67904.28	122004.72	данные отсутствуют	данные отсутствуют
3305	67553.98	121561.77	данные отсутствуют	данные отсутствуют
3306	67533.55	121464.93	данные отсутствуют	данные отсутствуют
3307	66817.67	121758.66	данные отсутствуют	данные отсутствуют
3308	67902.34	122004.67	данные отсутствуют	данные отсутствуют
3309	67539.41	121435.23	данные отсутствуют	данные отсутствуют
3310	67540.23	121433.34	данные отсутствуют	данные отсутствуют
3311	67900.41	122004.48	данные отсутствуют	данные отсутствуют

Государственный регистратор	ФГИС ЕГРН
полное наименование должности	подпись
	инициалы, фамилия

М.П.

Выписка из Единого государственного реестра недвижимости об объекте недвижимости  
**Сведения о частях земельного участка**

<b>Земельный участок</b>	
Лист № <u>    </u> Раздела <u>4.2</u>	Всего листов раздела <u>4.2</u> : <u>    </u>
(вид объекта недвижимости)	
Всего листов раздела <u>4.2</u> : <u>    </u>	Всего листов выписки: <u>    </u>
<b>24.06.2021 № 99/2021/400650064</b>	
Кадастровый номер:	<b>78:42:0016202:7</b>

Номер точки	Координаты, м		Описание закрепления на местности	Средняя квадратическая погрешность определения координат характерных точек границы части земельного участка, м
	X	Y		
1	2	3	4	5
3312	67541.18	121431.52	данные отсутствуют	данные отсутствуют
3313	67542.25	121429.77	данные отсутствуют	данные отсутствуют
3314	66817.63	121756.01	данные отсутствуют	данные отсутствуют
3315	67898.5	122004.14	данные отсутствуют	данные отсутствуют
3316	67543.44	121428.09	данные отсутствуют	данные отсутствуют
3317	67544.73	121426.49	данные отсутствуют	данные отсутствуют
3318	67896.62	122003.65	данные отсутствуют	данные отсутствуют
3319	67546.13	121424.98	данные отсутствуют	данные отсутствуют
3320	67547.62	121423.57	данные отсутствуют	данные отсутствуют
3321	66817.76	121753.37	данные отсутствуют	данные отсутствуют
3322	67894.78	122003.03	данные отсутствуют	данные отсутствуют
3323	67549.21	121422.27	данные отсутствуют	данные отсутствуют
3324	67545.85	121420.53	данные отсутствуют	данные отсутствуют
3325	67892.99	122002.26	данные отсутствуют	данные отсутствуют
3326	67542.57	121418.68	данные отсутствуют	данные отсутствуют
3327	67539.35	121416.7	данные отсутствуют	данные отсутствуют
3328	66818.04	121750.74	данные отсутствуют	данные отсутствуют

Государственный регистратор	ФГИС ЕГРН
полное наименование должности	подпись
	инициалы, фамилия

М.П.

Выписка из Единого государственного реестра недвижимости об объекте недвижимости  
**Сведения о частях земельного участка**

<b>Земельный участок</b>	
(вид объекта недвижимости)	
Лист № <u>    </u> Раздела <u>4.2</u>	Всего листов раздела <u>4.2</u> : <u>    </u>
Всего листов выписки: <u>    </u>	
<b>24.06.2021 № 99/2021/400650064</b>	
Кадастровый номер: <b>78:42:0016202:7</b>	

Номер точки	Координаты, м		Описание закрепления на местности	Средняя квадратическая погрешность определения координат характерных точек границы части земельного участка, м
	X	Y		
1	2	3	4	5
3329	67891.27	122001.37	данные отсутствуют	данные отсутствуют
3330	67536.21	121414.61	данные отсутствуют	данные отсутствуют
3331	67533.15	121412.41	данные отсутствуют	данные отсутствуют
3332	67889.61	122000.35	данные отсутствуют	данные отсутствуют
3333	67530.17	121410.1	данные отсутствуют	данные отсутствуют
3334	67527.28	121407.67	данные отсутствуют	данные отсутствуют
3335	66818.47	121748.13	данные отсутствуют	данные отсутствуют
3336	67888.04	121999.2	данные отсутствуют	данные отсутствуют
3337	67524.48	121405.15	данные отсутствуют	данные отсутствуют
3338	67521.77	121402.52	данные отсутствуют	данные отсутствуют
3339	67886.56	121997.95	данные отсутствуют	данные отсутствуют
3340	67519.16	121399.79	данные отсутствуют	данные отсутствуют
3341	67516.66	121396.98	данные отсутствуют	данные отсутствуют
3342	66819.07	121745.55	данные отсутствуют	данные отсутствуют
3343	67885.18	121996.58	данные отсутствуют	данные отсутствуют
3344	67492.22	121353.09	данные отсутствуют	данные отсутствуют
3345	67484.4	121348.74	данные отсутствуют	данные отсутствуют

Государственный регистратор	ФГИС ЕГРН
полное наименование должности	подпись
	инициалы, фамилия

М.П.

Выписка из Единого государственного реестра недвижимости об объекте недвижимости  
**Сведения о частях земельного участка**

<b>Земельный участок</b>	
(вид объекта недвижимости)	
Лист № <u>    </u> Раздела <u>4.2</u>	Всего листов раздела <u>4.2</u> : <u>    </u>
Всего листов выписки: <u>    </u>	
<b>24.06.2021 № 99/2021/400650064</b>	
Кадастровый номер: <b>78:42:0016202:7</b>	

Номер точки	Координаты, м		Описание закрепления на местности	Средняя квадратическая погрешность определения координат характерных точек границы части земельного участка, м
	X	Y		
1	2	3	4	5
3346	67883.91	121995.11	данные отсутствуют	данные отсутствуют
3347	67481.68	121345.51	данные отсутствуют	данные отсутствуют
3348	67479.07	121342.18	данные отсутствуют	данные отсутствуют
3349	66819.81	121743.01	данные отсутствуют	данные отсутствуют
3350	67882.75	121993.55	данные отсутствуют	данные отсутствуют
3351	67476.59	121338.77	данные отсутствуют	данные отсутствуют
3352	67474.24	121335.26	данные отсутствуют	данные отсутствуют
3353	67881.72	121991.91	данные отсутствуют	данные отсутствуют
3354	67472.01	121331.68	данные отсутствуют	данные отсутствуют
3355	67469.92	121328.01	данные отсутствуют	данные отсутствуют
3356	66820.71	121740.52	данные отсутствуют	данные отсутствуют
3357	67880.8	121990.19	данные отсутствуют	данные отсутствуют
3358	67467.95	121324.28	данные отсутствуют	данные отсутствуют
3359	67466.13	121320.47	данные отсутствуют	данные отсутствуют
3360	67880.03	121988.42	данные отсутствуют	данные отсутствуют
3361	67464.44	121316.6	данные отсутствуют	данные отсутствуют
3362	67462.89	121312.67	данные отсутствуют	данные отсутствуют

Государственный регистратор	ФГИС ЕГРН
полное наименование должности	инициалы, фамилия
	подпись
	М.П.

Выписка из Единого государственного реестра недвижимости об объекте недвижимости  
**Сведения о частях земельного участка**

<b>Земельный участок</b>	
(вид объекта недвижимости)	
Лист № <u>    </u> Раздела <u>4.2</u>	Всего листов раздела <u>4.2</u> : <u>    </u>
Всего листов выписки: <u>    </u>	
<b>24.06.2021 № 99/2021/400650064</b>	
Кадастровый номер: <b>78:42:0016202:7</b>	

Номер точки	Координаты, м		Описание закрепления на местности	Средняя квадратическая погрешность определения координат характерных точек границы части земельного участка, м
	X	Y		
1	2	3	4	5
3363	66821.76	121738.08	данные отсутствуют	данные отсутствуют
3364	67880.07	121986.76	данные отсутствуют	данные отсутствуют
3365	67461.49	121308.69	данные отсутствуют	данные отсутствуют
3366	67460.23	121304.67	данные отсутствуют	данные отсутствуют
3367	67879.98	121985.1	данные отсутствуют	данные отсутствуют
3368	67427.01	121278.35	данные отсутствуют	данные отсутствуют
3369	67412.51	121260.99	данные отсутствуют	данные отсутствуют
3370	66822.94	121735.72	данные отсутствуют	данные отсутствуют
3371	67879.74	121983.46	данные отсутствуют	данные отсутствуют
3372	67411.8	121259.69	данные отсутствуют	данные отсутствуют
3373	67411.17	121258.37	данные отсутствуют	данные отсутствуют
3374	67879.36	121981.85	данные отсутствуют	данные отсутствуют
3375	67408.94	121258.62	данные отсутствуют	данные отсутствуют
3376	67406.71	121258.72	данные отсутствуют	данные отсутствуют
3377	66824.27	121733.43	данные отсутствуют	данные отсутствуют
3378	67878.84	121980.27	данные отсутствуют	данные отсутствуют
3379	67404.47	121258.68	данные отсутствуют	данные отсутствуют

Государственный регистратор	ФГИС ЕГРН
полное наименование должности	подпись
	инициалы, фамилия

М.П.

Выписка из Единого государственного реестра недвижимости об объекте недвижимости  
**Сведения о частях земельного участка**

<b>Земельный участок</b>	
(вид объекта недвижимости)	
Лист № <u>    </u> Раздела <u>4.2</u>	Всего листов выписки: <u>    </u>
Всего листов раздела <u>4.2</u> : <u>    </u>	Всего разделов: <u>    </u>
<b>24.06.2021 № 99/2021/400650064</b>	
Кадастровый номер: <b>78:42:0016202:7</b>	

Номер точки	Координаты, м		Описание закрепления на местности	Средняя квадратическая погрешность определения координат характерных точек границы части земельного участка, м
	X	Y		
1	2	3	4	5
3380	67402.24	121258.5	данные отсутствуют	данные отсутствуют
3381	67878.19	121978.75	данные отсутствуют	данные отсутствуют
3382	67400.03	121258.17	данные отсутствуют	данные отсутствуют
3383	67397.84	121257.69	данные отсутствуют	данные отсутствуют
3384	66825.73	121731.22	данные отсутствуют	данные отсутствуют
3385	67877.4	121977.29	данные отсутствуют	данные отсутствуют
3386	67395.69	121257.08	данные отсутствуют	данные отсутствуют
3387	67393.59	121256.33	данные отсутствуют	данные отсутствуют
3388	67876.5	121975.9	данные отсутствуют	данные отсутствуют
3389	67390.39	121255.15	данные отсутствуют	данные отсутствуют
3390	67387.24	121253.85	данные отсутствуют	данные отсутствуют
3391	66827.33	121729.1	данные отсутствуют	данные отсутствуют
3392	67875.47	121974.6	данные отсутствуют	данные отсутствуют
3393	67384.15	121252.44	данные отсутствуют	данные отсутствуют
3394	67381.1	121250.91	данные отсутствуют	данные отсутствуют
3395	67874.34	121973.39	данные отсутствуют	данные отсутствуют
3396	67378.12	121249.27	данные отсутствуют	данные отсутствуют

Государственный регистратор	ФГИС ЕГРН
полное наименование должности	подпись
	инициалы, фамилия

М.П.

Выписка из Единого государственного реестра недвижимости об объекте недвижимости  
**Сведения о частях земельного участка**

<b>Земельный участок</b>	
(вид объекта недвижимости)	
Лист № <u>    </u> Раздела <u>4.2</u>	Всего листов раздела <u>4.2</u> : <u>    </u>
Всего листов выписки: <u>    </u>	
<b>24.06.2021 № 99/2021/400650064</b>	
Кадастровый номер: <b>78:42:0016202:7</b>	

Номер точки	Координаты, м		Описание закрепления на местности	Средняя квадратическая погрешность определения координат характерных точек границы части земельного участка, м
	X	Y		
1	2	3	4	5
3397	67375.2	121247.52	данные отсутствуют	данные отсутствуют
3398	66829.04	121727.09	данные отсутствуют	данные отсутствуют
3399	67873.11	121972.28	данные отсутствуют	данные отсутствуют
3400	67372.35	121245.67	данные отсутствуют	данные отсутствуют
3401	67369.57	121243.71	данные отсутствуют	данные отсутствуют
3402	67871.78	121971.28	данные отсутствуют	данные отсутствуют
3403	67349.48	121224.18	данные отсутствуют	данные отсутствуют
3404	67335.07	121209.59	данные отсутствуют	данные отсутствуют
3405	66830.87	121725.18	данные отсутствуют	данные отсутствуют
3406	67870.38	121970.41	данные отсутствуют	данные отсутствуют
3407	67332.29	121206.7	данные отсутствуют	данные отсутствуют
3408	67329.42	121203.91	данные отсутствуют	данные отсутствуют
3409	67861.35	121954	данные отсутствуют	данные отсутствуют
3410	67326.46	121201.22	данные отсутствуют	данные отсутствуют
3411	67323.4	121198.63	данные отсутствуют	данные отсутствуют
3412	66832.82	121723.38	данные отсутствуют	данные отсутствуют
3413	67855.86	121949.94	данные отсутствуют	данные отсутствуют

Государственный регистратор	ФГИС ЕГРН
полное наименование должности	подпись
	инициалы, фамилия

М.П.



Выписка из Единого государственного реестра недвижимости об объекте недвижимости  
**Сведения о частях земельного участка**

<b>Земельный участок</b>	
(вид объекта недвижимости)	
Лист № <u>    </u> Раздела <u>4.2</u>	Всего листов выписки: <u>    </u>
Всего листов раздела <u>4.2</u> : <u>    </u>	Всего разделов: <u>    </u>
<b>24.06.2021 № 99/2021/400650064</b>	
Кадастровый номер: <b>78:42:0016202:7</b>	

Номер точки	Координаты, м		Описание закрепления на местности	Средняя квадратическая погрешность определения координат характерных точек границы части земельного участка, м
	X	Y		
1	2	3	4	5
3414	67320.25	121196.16	данные отсутствуют	данные отсутствуют
3415	67317.02	121193.79	данные отсутствуют	данные отсутствуют
3416	67854.56	121948.89	данные отсутствуют	данные отсутствуют
3417	67313.72	121191.54	данные отсутствуют	данные отсутствуют
3418	67312.65	121189.72	данные отсутствуют	данные отсутствуют
3419	66834.87	121721.7	данные отсутствуют	данные отсутствуют
3420	67853.36	121947.74	данные отсутствуют	данные отсутствуют
3421	67311.47	121187.97	данные отсутствуют	данные отсутствуют
3422	67310.18	121186.31	данные отсутствуют	данные отсутствуют
3423	67852.26	121946.49	данные отсутствуют	данные отсутствуют
3424	67308.77	121184.74	данные отсутствуют	данные отсутствуют
3425	67307.27	121183.26	данные отсутствуют	данные отсутствуют
3426	66837.01	121720.15	данные отсутствуют	данные отсутствуют
3427	67851.26	121945.16	данные отсутствуют	данные отсутствуют
3428	67305.67	121181.89	данные отсутствуют	данные отсутствуют
3429	67303.99	121180.63	данные отсутствуют	данные отсутствуют
3430	67850.38	121943.75	данные отсутствуют	данные отсутствуют

Государственный регистратор	ФГИС ЕГРН
полное наименование должности	подпись
	инициалы, фамилия

М.П.

Выписка из Единого государственного реестра недвижимости об объекте недвижимости  
**Сведения о частях земельного участка**

<b>Земельный участок</b>	
(вид объекта недвижимости)	
Лист № <u>    </u> Раздела <u>4.2</u>	Всего листов раздела <u>4.2</u> : <u>    </u>
Всего листов выписки: <u>    </u>	
<b>24.06.2021 № 99/2021/400650064</b>	
Кадастровый номер: <b>78:42:0016202:7</b>	

Номер точки	Координаты, м		Описание закрепления на местности	Средняя квадратическая погрешность определения координат характерных точек границы части земельного участка, м
	X	Y		
1	2	3	4	5
3431	67302.22	121179.48	данные отсутствуют	данные отсутствуют
3432	67300.39	121178.45	данные отсутствуют	данные отсутствуют
3433	66839.25	121718.73	данные отсутствуют	данные отсутствуют
3434	67849.62	121942.28	данные отсутствуют	данные отсутствуют
3435	67298.49	121177.55	данные отсутствуют	данные отсутствуют
3436	67291.13	121169.28	данные отсутствуют	данные отсутствуют
3437	67845.52	121933.42	данные отсутствуют	данные отсутствуют
3438	67282.95	121165.15	данные отсутствуют	данные отсутствуют
3439	67281.25	121163.63	данные отсутствуют	данные отсутствуют
3440	66841.56	121717.45	данные отсутствуют	данные отсутствуют
3441	67842.7	121925.1	данные отсутствуют	данные отсутствуют
3442	67279.67	121162	данные отсутствуют	данные отсутствуют
3443	67278.2	121160.27	данные отсутствуют	данные отсутствуют
3444	67841.39	121922.63	данные отсутствуют	данные отсутствуют
3445	67276.85	121158.43	данные отсутствуют	данные отсутствуют
3446	67275.64	121156.51	данные отсутствуют	данные отсутствуют
3447	66843.95	121716.3	данные отсутствуют	данные отсутствуют

Государственный регистратор		ФГИС ЕГРН	
полное наименование должности		инициалы, фамилия	
		подпись	
		М.П.	

Выписка из Единого государственного реестра недвижимости об объекте недвижимости  
**Сведения о частях земельного участка**

<b>Земельный участок</b>	
(вид объекта недвижимости)	
Лист № <u>    </u> Раздела <u>4.2</u>	Всего листов раздела <u>4.2</u> : <u>    </u>
Всего листов выписки: <u>    </u>	
<b>24.06.2021 № 99/2021/400650064</b>	
Кадастровый номер: <b>78:42:0016202:7</b>	

Номер точки	Координаты, м		Описание закрепления на местности	Средняя квадратическая погрешность определения координат характерных точек границы части земельного участка, м
	X	Y		
1	2	3	4	5
3448	67839.99	121920.22	данные отсутствуют	данные отсутствуют
3449	67274.56	121154.51	данные отсутствуют	данные отсутствуют
3450	67273.62	121152.45	данные отсутствуют	данные отсутствуют
3451	67838.49	121917.87	данные отсутствуют	данные отсутствуют
3452	67272.83	121150.32	данные отсутствуют	данные отсутствуют
3453	67272.18	121148.14	данные отсутствуют	данные отсутствуют
3454	66846.4	121715.3	данные отсутствуют	данные отсутствуют
3455	67836.91	121915.57	данные отсутствуют	данные отсутствуют
3456	67271.69	121145.92	данные отсутствуют	данные отсутствуют
3457	67271.36	121143.67	данные отсутствуют	данные отсутствуют
3458	67835.25	121913.34	данные отсутствуют	данные отсутствуют
3459	67271.18	121141.41	данные отсутствуют	данные отсутствуют
3460	67269.81	121140.12	данные отсутствуют	данные отсутствуют
3461	66848.91	121714.45	данные отсутствуют	данные отсутствуют
3462	67818.48	121893.54	данные отсутствуют	данные отсутствуют
3463	67268.56	121138.72	данные отсутствуют	данные отсутствуют
3464	67267.42	121137.23	данные отсутствуют	данные отсутствуют

Государственный регистратор	ФГИС ЕГРН
полное наименование должности	подпись
	инициалы, фамилия

М.П.

Выписка из Единого государственного реестра недвижимости об объекте недвижимости  
**Сведения о частях земельного участка**

<b>Земельный участок</b>	
(вид объекта недвижимости)	
Лист № <u>    </u> Раздела <u>4.2</u>	Всего листов раздела <u>4.2</u> : <u>    </u>
Всего листов выписки: <u>    </u>	
<b>24.06.2021 № 99/2021/400650064</b>	
Кадастровый номер: <b>78:42:0016202:7</b>	

Номер точки	Координаты, м		Описание закрепления на местности	Средняя квадратическая погрешность определения координат характерных точек границы части земельного участка, м
	X	Y		
1	2	3	4	5
3465	67816.3	121882.93	данные отсутствуют	данные отсутствуют
3466	67266.42	121135.64	данные отсутствуют	данные отсутствуют
3467	67265.56	121133.98	данные отсутствуют	данные отсутствуют
3468	66851.46	121713.75	данные отсутствуют	данные отсутствуют
3469	67816.77	121875.01	данные отсутствуют	данные отсутствуют
3470	67264.83	121132.25	данные отсутствуют	данные отсутствуют
3471	67264.26	121130.46	данные отсутствуют	данные отсутствуют
3472	67813.04	121869.27	данные отсутствуют	данные отсутствуют
3473	67263.83	121128.64	данные отсутствуют	данные отсутствуют
3474	67263.56	121126.78	данные отсутствуют	данные отсутствуют
3475	66854.05	121713.21	данные отсутствуют	данные отсутствуют
3476	67807.38	121863.04	данные отсутствуют	данные отсутствуют
3477	67263.45	121124.91	данные отсутствуют	данные отсутствуют
3478	67263.5	121123.03	данные отсутствуют	данные отсутствуют
3479	67806.35	121861.83	данные отсутствуют	данные отсутствуют
3480	67263.7	121121.17	данные отсутствуют	данные отсутствуют
3481	67264.05	121119.33	данные отсутствуют	данные отсутствуют

Государственный регистратор		ФГИС ЕГРН	
полное наименование должности		инициалы, фамилия	
		подпись	
		М.П.	

Выписка из Единого государственного реестра недвижимости об объекте недвижимости  
**Сведения о частях земельного участка**

<b>Земельный участок</b>	
(вид объекта недвижимости)	
Лист № <u>    </u> Раздела <u>4.2</u>	Всего листов раздела <u>4.2</u> : <u>    </u>
Всего листов выписки: <u>    </u>	
<b>24.06.2021 № 99/2021/400650064</b>	
Кадастровый номер: <b>78:42:0016202:7</b>	

Номер точки	Координаты, м		Описание закрепления на местности	Средняя квадратическая погрешность определения координат характерных точек границы части земельного участка, м
	X	Y		
1	2	3	4	5
3482	66856.67	121712.82	данные отсутствуют	данные отсутствуют
3483	67805.43	121860.54	данные отсутствуют	данные отсутствуют
3484	67264.56	121117.52	данные отсутствуют	данные отсутствуют
3485	67265.22	121115.77	данные отсутствуют	данные отсутствуют
3486	67804.61	121859.19	данные отсутствуют	данные отсутствуют
3487	67266.03	121114.07	данные отсутствуют	данные отсутствуют
3488	67266.97	121112.45	данные отсутствуют	данные отсутствуют
3489	66859.31	121712.59	данные отсутствуют	данные отсутствуют
3490	67803.91	121857.77	данные отсутствуют	данные отсутствуют
3491	67268.05	121110.92	данные отсутствуют	данные отсутствуют
3492	67269.25	121109.48	данные отсутствуют	данные отсутствуют
3493	67803.31	121856.31	данные отсутствуют	данные отсутствуют
3494	67270.57	121108.14	данные отсутствуют	данные отсутствуют
3495	67272	121106.93	данные отсутствуют	данные отсутствуют
3496	66861.95	121712.52	данные отсутствуют	данные отсутствуют
3497	67802.84	121854.8	данные отсутствуют	данные отсутствуют
3498	67273.81	121105.99	данные отсутствуют	данные отсутствуют

Государственный регистратор	ФГИС ЕГРН
полное наименование должности	подпись
	инициалы, фамилия

М.П.

Выписка из Единого государственного реестра недвижимости об объекте недвижимости  
**Сведения о частях земельного участка**

<b>Земельный участок</b>	
Лист № <u>    </u> Раздела <u>4.2</u>	Всего листов выписки: <u>    </u>
(вид объекта недвижимости)	
Всего листов раздела <u>4.2</u> : <u>    </u>	Всего разделов: <u>    </u>
<b>24.06.2021 № 99/2021/400650064</b>	
Кадастровый номер:	<b>78:42:0016202:7</b>

Номер точки	Координаты, м		Описание закрепления на местности	Средняя квадратическая погрешность определения координат характерных точек границы части земельного участка, м
	X	Y		
1	2	3	4	5
3499	67275.69	121105.19	данные отсутствуют	данные отсутствуют
3500	67802.49	121853.26	данные отсутствуют	данные отсутствуют
3501	67277.63	121104.53	данные отсутствуют	данные отсутствуют
3502	67279.61	121104.02	данные отсутствуют	данные отсутствуют
3503	66864.6	121712.6	данные отсутствуют	данные отсутствуют
3504	67800.59	121853.84	данные отсутствуют	данные отсутствуют
3505	67281.63	121103.65	данные отсутствуют	данные отсутствуют
3506	67283.66	121103.44	данные отсутствуют	данные отсутствуют
3507	67798.65	121854.28	данные отсутствуют	данные отсутствуют
3508	67285.7	121103.39	данные отсутствуют	данные отсутствуют
3509	67287.75	121103.48	данные отсутствуют	данные отсутствуют
3510	66867.24	121712.85	данные отсутствуют	данные отсутствуют
3511	67796.68	121854.58	данные отсутствуют	данные отсутствуют
3512	67289.78	121103.73	данные отсутствуют	данные отсутствуют
3513	67291.79	121104.13	данные отсутствуют	данные отсутствуют
3514	67794.7	121854.73	данные отсутствуют	данные отсутствуют
3515	67297.92	121104.94	данные отсутствуют	данные отсутствуют

Государственный регистратор	ФГИС ЕГРН
полное наименование должности	подпись
	инициалы, фамилия

М.П.

Выписка из Единого государственного реестра недвижимости об объекте недвижимости  
**Сведения о частях земельного участка**

<b>Земельный участок</b>	
(вид объекта недвижимости)	
Лист № <u>    </u> Раздела <u>4.2</u>	Всего листов выписки: <u>    </u>
Всего листов раздела <u>4.2</u> : <u>    </u>	Всего разделов: <u>    </u>
<b>24.06.2021 № 99/2021/400650064</b>	
Кадастровый номер: <b>78:42:0016202:7</b>	

Номер точки	Координаты, м		Описание закрепления на местности	Средняя квадратическая погрешность определения координат характерных точек границы части земельного участка, м
	X	Y		
1	2	3	4	5
3516	67299.94	121105.84	данные отсутствуют	данные отсутствуют
3517	66931.23	121747.07	данные отсутствуют	данные отсутствуют
3518	67792.72	121854.75	данные отсутствуют	данные отсутствуют
3519	67301.9	121106.89	данные отсутствуют	данные отсутствуют
3520	67303.78	121108.06	данные отсутствуют	данные отсутствуют
3521	67790.73	121854.61	данные отсутствуют	данные отсутствуют
3522	67305.58	121109.36	данные отсутствуют	данные отсутствуют
3523	67307.29	121110.78	данные отсутствуют	данные отсутствуют
3524	66945.04	121764.09	данные отсутствуют	данные отсутствуют
3525	67788.77	121854.34	данные отсутствуют	данные отсутствуют
3526	67308.9	121112.31	данные отсутствуют	данные отсутствуют
3527	67310.39	121113.95	данные отсутствуют	данные отсутствуют
3528	67785.21	121853.49	данные отсутствуют	данные отсутствуют
3529	67311.78	121115.68	данные отсутствуют	данные отсутствуют
3530	67313.04	121117.51	данные отсутствуют	данные отсутствуют
3531	66945.46	121766.21	данные отсутствуют	данные отсутствуют
3532	67781.69	121852.5	данные отсутствуют	данные отсутствуют

Государственный регистратор	ФГИС ЕГРН
полное наименование должности	подпись
	инициалы, фамилия

М.П.

Выписка из Единого государственного реестра недвижимости об объекте недвижимости  
**Сведения о частях земельного участка**

<b>Земельный участок</b>	
(вид объекта недвижимости)	
Лист № <u>    </u> Раздела <u>4.2</u>	Всего листов раздела <u>4.2</u> : <u>    </u>
Всего листов выписки: <u>    </u>	
<b>24.06.2021 № 99/2021/400650064</b>	
Кадастровый номер: <b>78:42:0016202:7</b>	

Номер точки	Координаты, м		Описание закрепления на местности	Средняя квадратическая погрешность определения координат характерных точек границы части земельного участка, м
	X	Y		
1	2	3	4	5
3533	67314.18	121119.42	данные отсутствуют	данные отсутствуют
3534	67315.92	121119.3	данные отсутствуют	данные отсутствуют
3535	67778.21	121851.36	данные отсутствуют	данные отсутствуют
3536	67317.67	121119.34	данные отсутствуют	данные отсутствуют
3537	67319.4	121119.53	данные отсутствуют	данные отсутствуют
3538	66946.04	121768.3	данные отсутствуют	данные отсутствуют
3539	67774.79	121850.07	данные отсутствуют	данные отсутствуют
3540	67321.12	121119.87	данные отсутствуют	данные отсутствуют
3541	67322.8	121120.36	данные отсутствуют	данные отсутствуют
3542	67771.43	121848.64	данные отсутствуют	данные отсутствуют
3543	67334.85	121124.44	данные отсутствуют	данные отсутствуют
3544	67345.13	121127.86	данные отсутствуют	данные отсутствуют
3545	66946.77	121770.34	данные отсутствуют	данные отсутствуют
3546	67768.13	121847.06	данные отсутствуют	данные отсутствуют
3547	67352.07	121131.22	данные отсутствуют	данные отсутствуют
3548	67359.4	121135.03	данные отсутствуют	данные отсутствуют
3549	67764.89	121845.35	данные отсутствуют	данные отсутствуют

Государственный регистратор	ФГИС ЕГРН
полное наименование должности	инициалы, фамилия
	подпись

М.П.



Выписка из Единого государственного реестра недвижимости об объекте недвижимости  
**Сведения о частях земельного участка**

<b>Земельный участок</b>	
(вид объекта недвижимости)	
Лист № <u>    </u> Раздела <u>4.2</u>	Всего листов выписки: <u>    </u>
Всего листов раздела <u>4.2</u> : <u>    </u>	Всего разделов: <u>    </u>
<b>24.06.2021 № 99/2021/400650064</b>	
Кадастровый номер: <b>78:42:0016202:7</b>	

Номер точки	Координаты, м		Описание закрепления на местности	Средняя квадратическая погрешность определения координат характерных точек границы части земельного участка, м
	X	Y		
1	2	3	4	5
3550	67361.58	121137.32	данные отсутствуют	данные отсутствуют
3551	67363.66	121139.7	данные отсутствуют	данные отсутствуют
3552	66947.65	121772.32	данные отсутствуют	данные отсутствуют
3553	67761.74	121843.51	данные отсутствуют	данные отсутствуют
3554	67365.65	121142.16	данные отсутствуют	данные отсутствуют
3555	67367.53	121144.71	данные отсутствуют	данные отсутствуют
3556	67758.66	121841.53	данные отсутствуют	данные отсутствуют
3557	67369.3	121147.33	данные отсутствуют	данные отсутствуют
3558	67370.97	121150.02	данные отсутствуют	данные отсутствуют
3559	66948.67	121774.24	данные отсутствуют	данные отсутствуют
3560	67755.68	121839.42	данные отсутствуют	данные отсутствуют
3561	67372.51	121152.78	данные отсутствуют	данные отсутствуют
3562	67373.95	121155.6	данные отсутствуют	данные отсутствуют
3563	67752.78	121837.19	данные отсутствуют	данные отсутствуют
3564	67375.26	121158.48	данные отсутствуют	данные отсутствуют
3565	67376.46	121161.42	данные отсутствуют	данные отсутствуют
3566	66949.83	121776.07	данные отсутствуют	данные отсутствуют

Государственный регистратор	ФГИС ЕГРН
полное наименование должности	инициалы, фамилия
	подпись
	М.П.

Выписка из Единого государственного реестра недвижимости об объекте недвижимости  
**Сведения о частях земельного участка**

<b>Земельный участок</b>	
(вид объекта недвижимости)	
Лист № <u>    </u> Раздела <u>4.2</u>	Всего листов выписки: <u>    </u>
Всего листов раздела <u>4.2</u> : <u>    </u>	Всего разделов: <u>    </u>
<b>24.06.2021 № 99/2021/400650064</b>	
Кадастровый номер: <b>78:42:0016202:7</b>	

Номер точки	Координаты, м		Описание закрепления на местности	Средняя квадратическая погрешность определения координат характерных точек границы части земельного участка, м
	X	Y		
1	2	3	4	5
3567	67749.98	121834.83	данные отсутствуют	данные отсутствуют
3568	67380.54	121167.1	данные отсутствуют	данные отсутствуют
3569	67391.02	121177.15	данные отсутствуют	данные отсутствуют
3570	67747.28	121832.37	данные отсутствуют	данные отсутствуют
3571	67409.03	121190.17	данные отсутствуют	данные отсутствуют
3572	67417.62	121174.35	данные отсутствуют	данные отсутствуют
3573	66951.11	121777.82	данные отсутствуют	данные отсутствуют
3574	67744.69	121829.78	данные отсутствуют	данные отсутствуют
3575	67425.88	121164.35	данные отсутствуют	данные отсутствуют
3576	67427.64	121163.5	данные отсутствуют	данные отсутствуют
3577	67742.22	121827.1	данные отсутствуют	данные отсутствуют
3578	67429.47	121162.8	данные отсутствуют	данные отсутствуют
3579	67431.35	121162.25	данные отсутствуют	данные отсутствуют
3580	66952.52	121779.46	данные отсутствуют	данные отсутствуют
3581	67692.02	121795.13	данные отсутствуют	данные отсутствуют
3582	67433.27	121161.85	данные отсутствуют	данные отсутствуют
3583	67435.21	121161.6	данные отсутствуют	данные отсутствуют

Государственный регистратор	ФГИС ЕГРН
полное наименование должности	подпись
	инициалы, фамилия

М.П.

Выписка из Единого государственного реестра недвижимости об объекте недвижимости  
**Сведения о частях земельного участка**

<b>Земельный участок</b>	
(вид объекта недвижимости)	
Лист № <u>    </u> Раздела <u>4.2</u>	Всего листов выписки: <u>    </u>
Всего листов раздела <u>4.2</u> : <u>    </u>	Всего разделов: <u>    </u>
<b>24.06.2021 № 99/2021/400650064</b>	
Кадастровый номер: <b>78:42:0016202:7</b>	

Номер точки	Координаты, м		Описание закрепления на местности	Средняя квадратическая погрешность определения координат характерных точек границы части земельного участка, м
	X	Y		
1	2	3	4	5
3584	67688.97	121794.38	данные отсутствуют	данные отсутствуют
3585	67437.16	121161.5	данные отсутствуют	данные отсутствуют
3586	67439.12	121161.56	данные отсутствуют	данные отсутствуют
3587	66954.05	121781	данные отсутствуют	данные отсутствуют
3588	67685.96	121793.48	данные отсутствуют	данные отсутствуют
3589	67441.07	121161.77	данные отсутствуют	данные отсутствуют
3590	67442.99	121162.13	данные отсутствуют	данные отсутствуют
3591	67683	121792.44	данные отсутствуют	данные отсутствуют
3592	67444.88	121162.64	данные отсутствуют	данные отсутствуют
3593	67446.72	121163.3	данные отсутствуют	данные отсутствуют
3594	66955.68	121782.43	данные отсутствуют	данные отсутствуют
3595	67680.1	121791.25	данные отсутствуют	данные отсутствуют
3596	67448.51	121164.1	данные отсутствуют	данные отсутствуют
3597	67450.23	121165.05	данные отсутствуют	данные отсутствуют
3598	67677.25	121789.93	данные отсутствуют	данные отсутствуют
3599	67451.86	121166.12	данные отсутствуют	данные отсутствуют
3600	67453.41	121167.32	данные отсутствуют	данные отсутствуют

Государственный регистратор	ФГИС ЕГРН
полное наименование должности	подпись
	инициалы, фамилия

М.П.

Выписка из Единого государственного реестра недвижимости об объекте недвижимости  
**Сведения о частях земельного участка**

<b>Земельный участок</b>	
(вид объекта недвижимости)	
Лист № <u>    </u> Раздела <u>4.2</u>	Всего листов выписки: <u>    </u>
Всего листов раздела <u>4.2</u> : <u>    </u>	Всего разделов: <u>    </u>
<b>24.06.2021 № 99/2021/400650064</b>	
Кадастровый номер: <b>78:42:0016202:7</b>	

Номер точки	Координаты, м		Описание закрепления на местности	Средняя квадратическая погрешность определения координат характерных точек границы части земельного участка, м
	X	Y		
1	2	3	4	5
3601	66957.41	121783.73	данные отсутствуют	данные отсутствуют
3602	67674.48	121788.46	данные отсутствуют	данные отсутствуют
3603	67454.86	121168.63	данные отсутствуют	данные отсутствуют
3604	67456.2	121170.06	данные отсутствуют	данные отсутствуют
3605	67671.78	121786.86	данные отсутствуют	данные отсутствуют
3606	67457.42	121171.59	данные отсутствуют	данные отсутствуют
3607	67458.52	121173.21	данные отсутствуют	данные отсутствуют
3608	66959.23	121784.91	данные отсутствуют	данные отсутствуют
3609	67669.16	121785.13	данные отсутствуют	данные отсутствуют
3610	67459.49	121174.91	данные отсутствуют	данные отсутствуют
3611	67460.32	121176.68	данные отсутствуют	данные отсутствуют
3612	67666.63	121783.28	данные отсутствуют	данные отсутствуют
3613	67461.02	121178.52	данные отсутствуют	данные отсутствуют
3614	67461.55	121180.61	данные отсутствуют	данные отсутствуют
3615	66961.14	121785.95	данные отсутствуют	данные отсутствуют
3616	67664.19	121781.3	данные отсутствуют	данные отсутствуют
3617	67461.92	121182.74	данные отсутствуют	данные отсутствуют

Государственный регистратор	ФГИС ЕГРН
полное наименование должности	подпись
	инициалы, фамилия

М.П.

Выписка из Единого государственного реестра недвижимости об объекте недвижимости  
**Сведения о частях земельного участка**

<b>Земельный участок</b>	
(вид объекта недвижимости)	
Лист № <u>    </u> Раздела <u>4.2</u>	Всего листов выписки: <u>    </u>
Всего листов раздела <u>4.2</u> : <u>    </u>	Всего разделов: <u>    </u>
<b>24.06.2021 № 99/2021/400650064</b>	
Кадастровый номер: <b>78:42:0016202:7</b>	

Номер точки	Координаты, м		Описание закрепления на местности	Средняя квадратическая погрешность определения координат характерных точек границы части земельного участка, м
	X	Y		
1	2	3	4	5
3618	67462.14	121184.89	данные отсутствуют	данные отсутствуют
3619	67661.86	121779.2	данные отсутствуют	данные отсутствуют
3620	67462.2	121187.05	данные отсутствуют	данные отсутствуют
3621	67462.1	121189.21	данные отсутствуют	данные отсутствуют
3622	66963.11	121786.84	данные отсутствуют	данные отсутствуют
3623	67659.63	121777	данные отсутствуют	данные отсутствуют
3624	67461.84	121191.36	данные отсутствуют	данные отсутствуют
3625	67461.42	121193.48	данные отсутствуют	данные отсутствуют
3626	67657.51	121774.68	данные отсутствуют	данные отсутствуют
3627	67460.85	121195.57	данные отсутствуют	данные отсутствуют
3628	67460.13	121197.61	данные отсутствуют	данные отсутствуют
3629	66965.15	121787.6	данные отсутствуют	данные отсутствуют
3630	67655.5	121772.27	данные отсутствуют	данные отсутствуют
3631	67459.26	121199.59	данные отсутствуют	данные отсутствуют
3632	67458.25	121201.5	данные отсутствуют	данные отсутствуют
3633	67653.62	121769.76	данные отсутствуют	данные отсутствуют
3634	67450.09	121215.86	данные отсутствуют	данные отсутствуют

Государственный регистратор	ФГИС ЕГРН
полное наименование должности	подпись
	инициалы, фамилия

М.П.

Выписка из Единого государственного реестра недвижимости об объекте недвижимости  
**Сведения о частях земельного участка**

<b>Земельный участок</b>	
(вид объекта недвижимости)	
Лист № <u>    </u> Раздела <u>4.2</u>	Всего листов раздела <u>4.2</u> : <u>    </u>
Всего листов выписки: <u>    </u>	
<b>24.06.2021 № 99/2021/400650064</b>	
Кадастровый номер: <b>78:42:0016202:7</b>	

Номер точки	Координаты, м		Описание закрепления на местности	Средняя квадратическая погрешность определения координат характерных точек границы части земельного участка, м
	X	Y		
1	2	3	4	5
3635	67451.87	121216.54	данные отсутствуют	данные отсутствуют
3636	66967.36	121788.85	данные отсутствуют	данные отсутствуют
3637	67651.86	121767.16	данные отсутствуют	данные отсутствуют
3638	67453.62	121217.34	данные отсутствуют	данные отсутствуют
3639	67455.31	121218.24	данные отсутствуют	данные отсутствуют
3640	67650.24	121764.47	данные отсутствуют	данные отсутствуют
3641	67456.95	121219.24	данные отсутствуют	данные отсутствуют
3642	67478.12	121237.49	данные отсутствуют	данные отсутствуют
3643	66969.5	121790.22	данные отсутствуют	данные отсутствуют
3644	67648.74	121761.71	данные отсутствуют	данные отсутствуют
3645	67479.02	121234.51	данные отсутствуют	данные отсутствуют
3646	67480.02	121231.56	данные отсутствуют	данные отсутствуют
3647	67647.39	121758.89	данные отсутствуют	данные отсутствуют
3648	67481.13	121228.65	данные отсутствуют	данные отсутствуют
3649	67482.35	121225.79	данные отсутствуют	данные отсутствуют
3650	66971.55	121791.72	данные отсутствуют	данные отсутствуют
3651	67628.4	121743.64	данные отсутствуют	данные отсутствуют

Государственный регистратор	ФГИС ЕГРН
полное наименование должности	подпись
	инициалы, фамилия

М.П.

Выписка из Единого государственного реестра недвижимости об объекте недвижимости  
**Сведения о частях земельного участка**

<b>Земельный участок</b>	
Лист № <u>    </u> Раздела <u>4.2</u>	Всего листов раздела <u>4.2</u> : <u>    </u>
(вид объекта недвижимости)	
Всего листов раздела <u>4.2</u> : <u>    </u>	Всего листов выписки: <u>    </u>
<b>24.06.2021 № 99/2021/400650064</b>	
Кадастровый номер:	<b>78:42:0016202:7</b>

Номер точки	Координаты, м		Описание закрепления на местности	Средняя квадратическая погрешность определения координат характерных точек границы части земельного участка, м
	X	Y		
1	2	3	4	5
3652	67483.19	121224.07	данные отсутствуют	данные отсутствуют
3653	67484.18	121222.43	данные отсутствуют	данные отсутствуют
3654	67627.84	121742.32	данные отсутствуют	данные отсутствуют
3655	67485.29	121220.88	данные отсутствуют	данные отсутствуют
3656	67486.53	121219.42	данные отсутствуют	данные отсутствуют
3657	66973.52	121793.33	данные отсутствуют	данные отсутствуют
3658	67627.15	121741.08	данные отсутствуют	данные отсутствуют
3659	67487.89	121218.07	данные отсутствуют	данные отсутствуют
3660	67489.35	121216.84	данные отсутствуют	данные отсутствуют
3661	67626.33	121739.92	данные отсутствуют	данные отсутствуют
3662	67490.91	121215.73	данные отсутствуют	данные отсутствуют
3663	67492.55	121214.76	данные отсутствуют	данные отсутствуют
3664	66975.39	121795.05	данные отсутствуют	данные отсутствуют
3665	67625.38	121738.86	данные отсутствуют	данные отсутствуют
3666	67494.27	121213.92	данные отсутствуют	данные отсутствуют
3667	67496.05	121213.22	данные отсутствуют	данные отсутствуют
3668	67624.32	121737.91	данные отсутствуют	данные отсутствуют

Государственный регистратор	ФГИС ЕГРН
полное наименование должности	подпись
	инициалы, фамилия

М.П.

Выписка из Единого государственного реестра недвижимости об объекте недвижимости  
**Сведения о частях земельного участка**

<b>Земельный участок</b>	
(вид объекта недвижимости)	
Лист № <u>    </u> Раздела <u>4.2</u>	Всего листов выписки: <u>    </u>
Всего листов раздела <u>4.2</u> : <u>    </u>	Всего разделов: <u>    </u>
<b>24.06.2021 № 99/2021/400650064</b>	
Кадастровый номер: <b>78:42:0016202:7</b>	

Номер точки	Координаты, м		Описание закрепления на местности	Средняя квадратическая погрешность определения координат характерных точек границы части земельного участка, м
	X	Y		
1	2	3	4	5
3669	67497.89	121212.68	данные отсутствуют	данные отсутствуют
3670	67499.76	121212.29	данные отсутствуют	данные отсутствуют
3671	66977.15	121796.88	данные отсутствуют	данные отсутствуют
3672	67623.16	121737.09	данные отсутствуют	данные отсутствуют
3673	67501.66	121212.05	данные отсутствуют	данные отсутствуют
3674	67503.57	121211.97	данные отсутствуют	данные отсутствуют
3675	67621.92	121736.39	данные отсутствуют	данные отсутствуют
3676	67505.48	121212.05	данные отсутствуют	данные отсутствуют
3677	67507.38	121212.29	данные отсутствуют	данные отсутствуют
3678	66978.81	121798.8	данные отсутствуют	данные отсутствуют
3679	67620.61	121735.83	данные отсутствуют	данные отсутствуют
3680	67509.25	121212.68	данные отсутствуют	данные отсутствуют
3681	67511.08	121213.22	данные отсутствуют	данные отсутствуют
3682	67619.25	121735.43	данные отсутствуют	данные отсутствуют
3683	67512.86	121213.91	данные отсутствуют	данные отсутствуют
3684	67514.58	121214.75	данные отсутствуют	данные отсутствуют
3685	66980.36	121800.82	данные отсутствуют	данные отсутствуют

Государственный регистратор	ФГИС ЕГРН
полное наименование должности	инициалы, фамилия
	подпись

М.П.



Выписка из Единого государственного реестра недвижимости об объекте недвижимости  
**Сведения о частях земельного участка**

<b>Земельный участок</b>	
(вид объекта недвижимости)	
Лист № <u>    </u> Раздела <u>4.2</u>	Всего листов раздела <u>4.2</u> : <u>    </u>
Всего листов выписки: <u>    </u>	
<b>24.06.2021 № 99/2021/400650064</b>	
Кадастровый номер: <b>78:42:0016202:7</b>	

Номер точки	Координаты, м		Описание закрепления на местности	Средняя квадратическая погрешность определения координат характерных точек границы части земельного участка, м
	X	Y		
1	2	3	4	5
3686	67617.85	121735.17	данные отсутствуют	данные отсутствуют
3687	67516.23	121215.72	данные отсутствуют	данные отсутствуют
3688	67517.79	121216.83	данные отсутствуют	данные отсутствуют
3689	67616.43	121735.07	данные отсутствуют	данные отсутствуют
3690	67519.25	121218.06	данные отсутствуют	данные отсутствуют
3691	67520.61	121219.41	данные отсутствуют	данные отсутствуют
3692	66981.79	121802.92	данные отсутствуют	данные отсутствуют
3693	67615.01	121735.13	данные отсутствуют	данные отсутствуют
3694	67521.85	121220.86	данные отсутствуют	данные отсутствуют
3695	67522.97	121222.42	данные отсутствуют	данные отсутствуют
3696	67613.61	121735.34	данные отсутствуют	данные отсутствуют
3697	67523.95	121224.06	данные отсутствуют	данные отсутствуют
3698	67524.8	121225.77	данные отсутствуют	данные отсутствуют
3699	66983.09	121805.11	данные отсутствуют	данные отсутствуют
3700	67612.23	121735.71	данные отсутствуют	данные отсутствуют
3701	67525.5	121227.55	данные отсутствуют	данные отсутствуют
3702	67526.06	121229.38	данные отсутствуют	данные отсутствуют

Государственный регистратор	ФГИС ЕГРН
полное наименование должности	подпись
	инициалы, фамилия

М.П.

Выписка из Единого государственного реестра недвижимости об объекте недвижимости  
**Сведения о частях земельного участка**

<b>Земельный участок</b>	
(вид объекта недвижимости)	
Лист № <u>    </u> Раздела <u>4.2</u>	Всего листов раздела <u>4.2</u> : <u>    </u>
Всего листов выписки: <u>    </u>	
<b>24.06.2021 № 99/2021/400650064</b>	
Кадастровый номер: <b>78:42:0016202:7</b>	

Номер точки	Координаты, м		Описание закрепления на местности	Средняя квадратическая погрешность определения координат характерных точек границы части земельного участка, м
	X	Y		
1	2	3	4	5
3703	67610.91	121736.22	данные отсутствуют	данные отсутствуют
3704	67526.46	121231.25	данные отсутствуют	данные отсутствуют
3705	67526.71	121233.14	данные отсутствуют	данные отсутствуют
3706	66984.27	121807.36	данные отсутствуют	данные отсутствуют
3707	67609.65	121736.88	данные отсутствуют	данные отсутствуют
3708	67526.8	121235.05	данные отсутствуют	данные отсутствуют
3709	67526.73	121236.97	данные отсутствуют	данные отсутствуют
3710	67608.47	121737.68	данные отсутствуют	данные отсутствуют
3711	67526.51	121238.87	данные отсутствуют	данные отсутствуют
3712	67524.09	121257.92	данные отсутствуют	данные отсутствуют
3713	66985.32	121809.67	данные отсутствуют	данные отсутствуют
3714	67607.05	121738.42	данные отсутствуют	данные отсутствуют
3715	67523.23	121259.89	данные отсутствуют	данные отсутствуют
3716	67522.47	121261.9	данные отсутствуют	данные отсутствуют
3717	67605.59	121739.04	данные отсутствуют	данные отсутствуют
3718	67521.82	121263.95	данные отсутствуют	данные отсутствуют
3719	67521.29	121266.04	данные отсутствуют	данные отсутствуют

Государственный регистратор	ФГИС ЕГРН
полное наименование должности	подпись
	инициалы, фамилия

М.П.

Выписка из Единого государственного реестра недвижимости об объекте недвижимости  
**Сведения о частях земельного участка**

<b>Земельный участок</b>	
(вид объекта недвижимости)	
Лист № <u>    </u> Раздела <u>4.2</u>	Всего листов выписки: <u>    </u>
Всего листов раздела <u>4.2</u> : <u>    </u>	Всего разделов: <u>    </u>
<b>24.06.2021 № 99/2021/400650064</b>	
Кадастровый номер:	<b>78:42:0016202:7</b>

Номер точки	Координаты, м		Описание закрепления на местности	Средняя квадратическая погрешность определения координат характерных точек границы части земельного участка, м
	X	Y		
1	2	3	4	5
3720	66986.23	121812.05	данные отсутствуют	данные отсутствуют
3721	67604.08	121739.55	данные отсутствуют	данные отсутствуют
3722	67521.03	121267.79	данные отсутствуют	данные отсутствуют
3723	67520.94	121269.56	данные отсутствуют	данные отсутствуют
3724	67602.53	121739.94	данные отсутствуют	данные отсутствуют
3725	67521	121271.33	данные отсутствуют	данные отсутствуют
3726	67521.22	121273.09	данные отсутствуют	данные отсутствуют
3727	66987.01	121814.47	данные отсутствуют	данные отсутствуют
3728	67600.96	121740.2	данные отсутствуют	данные отсутствуют
3729	67521.59	121274.83	данные отсутствуют	данные отсутствуют
3730	67522.12	121276.52	данные отсутствуют	данные отсутствуют
3731	67599.38	121740.34	данные отсутствуют	данные отсутствуют
3732	67522.79	121278.16	данные отсутствуют	данные отсутствуют
3733	67523.6	121279.74	данные отсутствуют	данные отсутствуют
3734	66987.64	121816.93	данные отсутствуют	данные отсутствуют
3735	67597.78	121740.35	данные отсутствуют	данные отсутствуют
3736	67524.56	121281.24	данные отсутствуют	данные отсутствуют

Государственный регистратор	ФГИС ЕГРН
полное наименование должности	подпись
	инициалы, фамилия

М.П.

Выписка из Единого государственного реестра недвижимости об объекте недвижимости  
**Сведения о частях земельного участка**

<b>Земельный участок</b>	
(вид объекта недвижимости)	
Лист № <u>    </u> Раздела <u>4.2</u>	Всего листов выписки: <u>    </u>
Всего листов раздела <u>4.2</u> : <u>    </u>	Всего разделов: <u>    </u>
<b>24.06.2021 № 99/2021/400650064</b>	
Кадастровый номер: <b>78:42:0016202:7</b>	

Номер точки	Координаты, м		Описание закрепления на местности	Средняя квадратическая погрешность определения координат характерных точек границы части земельного участка, м
	X	Y		
1	2	3	4	5
3737	67530.48	121284.9	данные отсутствуют	данные отсутствуют
3738	67596.2	121740.24	данные отсутствуют	данные отсутствуют
3739	67536.34	121288.67	данные отсутствуют	данные отсутствуют
3740	67542.13	121292.55	данные отсутствуют	данные отсутствуют
3741	66988.13	121819.42	данные отсутствуют	данные отсутствуют
3742	67595.08	121741.42	данные отсутствуют	данные отсутствуют
3743	67582.9	121285.73	данные отсутствуют	данные отсутствуют
3744	67598.01	121289.57	данные отсутствуют	данные отсутствуют
3745	67593.89	121742.55	данные отсутствуют	данные отсутствуют
3746	67599.77	121290.08	данные отсутствуют	данные отсутствуют
3747	67601.48	121290.74	данные отсутствуют	данные отсутствуют
3748	66988.48	121821.94	данные отсутствуют	данные отсутствуют
3749	67592.65	121743.6	данные отсутствуют	данные отсутствуют
3750	67603.14	121291.54	данные отсутствуют	данные отсутствуют
3751	67604.72	121292.48	данные отсутствуют	данные отсутствуют
3752	67591.25	121744.28	данные отсутствуют	данные отсутствуют
3753	67606.21	121293.55	данные отсутствуют	данные отсутствуют

Государственный регистратор	ФГИС ЕГРН
полное наименование должности	подпись
	инициалы, фамилия

М.П.

Выписка из Единого государственного реестра недвижимости об объекте недвижимости  
**Сведения о частях земельного участка**

<b>Земельный участок</b>	
(вид объекта недвижимости)	
Лист № <u>    </u> Раздела <u>4.2</u>	Всего листов раздела <u>4.2</u> : <u>    </u>
Всего листов выписки: <u>    </u>	
<b>24.06.2021 № 99/2021/400650064</b>	
Кадастровый номер: <b>78:42:0016202:7</b>	

Номер точки	Координаты, м		Описание закрепления на местности	Средняя квадратическая погрешность определения координат характерных точек границы части земельного участка, м
	X	Y		
1	2	3	4	5
3754	67607.61	121294.74	данные отсутствуют	данные отсутствуют
3755	66988.69	121824.48	данные отсутствуют	данные отсутствуют
3756	67589.92	121745.06	данные отсутствуют	данные отсутствуют
3757	67608.91	121296.05	данные отсутствуют	данные отсутствуют
3758	67610.08	121297.46	данные отсутствуют	данные отсутствуют
3759	67588.65	121745.95	данные отсутствуют	данные отсутствуют
3760	67611.14	121298.96	данные отсутствуют	данные отсутствуют
3761	67612.07	121300.55	данные отсутствуют	данные отсутствуют
3762	66988.92	121824.42	данные отсутствуют	данные отсутствуют
3763	67587.45	121746.93	данные отсутствуют	данные отсутствуют
3764	67612.85	121302.21	данные отсутствуют	данные отсутствуют
3765	67613.5	121303.93	данные отсутствуют	данные отсутствуют
3766	67586.34	121748.01	данные отсутствуют	данные отсутствуют
3767	67614	121305.7	данные отсутствуют	данные отсутствуют
3768	67614.34	121307.5	данные отсутствуют	данные отсутствуют
3769	66997.97	121823.53	данные отсутствуют	данные отсутствуют
3770	67581.05	121751.95	данные отсутствуют	данные отсутствуют

Государственный регистратор	ФГИС ЕГРН
полное наименование должности	подпись
	инициалы, фамилия

М.П.

Выписка из Единого государственного реестра недвижимости об объекте недвижимости  
**Сведения о частях земельного участка**

<b>Земельный участок</b>	
(вид объекта недвижимости)	
Лист № <u>    </u> Раздела <u>4.2</u>	Всего листов выписки: <u>    </u>
Всего листов раздела <u>4.2</u> : <u>    </u>	Всего разделов: <u>    </u>
<b>24.06.2021 № 99/2021/400650064</b>	
Кадастровый номер: <b>78:42:0016202:7</b>	

Номер точки	Координаты, м		Описание закрепления на местности	Средняя квадратическая погрешность определения координат характерных точек границы части земельного участка, м
	X	Y		
1	2	3	4	5
3771	67614.54	121309.33	данные отсутствуют	данные отсутствуют
3772	67614.58	121311.17	данные отсутствуют	данные отсутствуют
3773	67574.83	121754.2	данные отсутствуют	данные отсутствуют
3774	67614.46	121313	данные отсутствуют	данные отсутствуют
3775	67614.19	121314.82	данные отсутствуют	данные отсутствуют
3776	67039.04	121819.09	данные отсутствуют	данные отсутствуют
3777	67575.43	121755.9	данные отсутствуют	данные отсутствуют
3778	67613.77	121316.61	данные отсутствуют	данные отсутствуют
3779	67613.19	121318.35	данные отсутствуют	данные отсутствуют
3780	67575.9	121757.65	данные отсутствуют	данные отсутствуют
3781	67612.47	121320.05	данные отсутствуют	данные отсутствуют
3782	67611.62	121321.67	данные отсутствуют	данные отсутствуют
3783	67060.1	121819.08	данные отсутствуют	данные отсутствуют
3784	67576.23	121759.43	данные отсутствуют	данные отсутствуют
3785	67610.62	121323.22	данные отсутствуют	данные отсутствуют
3786	67609.51	121324.68	данные отсутствуют	данные отсутствуют
3787	67576.41	121761.23	данные отсутствуют	данные отсутствуют

Государственный регистратор	ФГИС ЕГРН
полное наименование должности	подпись
	инициалы, фамилия

М.П.

Выписка из Единого государственного реестра недвижимости об объекте недвижимости  
**Сведения о частях земельного участка**

<b>Земельный участок</b>	
(вид объекта недвижимости)	
Лист № <u>    </u> Раздела <u>4.2</u>	Всего листов раздела <u>4.2</u> : <u>    </u>
Всего листов выписки: <u>    </u>	
<b>24.06.2021 № 99/2021/400650064</b>	
Кадастровый номер: <b>78:42:0016202:7</b>	

Номер точки	Координаты, м		Описание закрепления на местности	Средняя квадратическая погрешность определения координат характерных точек границы части земельного участка, м
	X	Y		
1	2	3	4	5
3788	67608.27	121326.03	данные отсутствуют	данные отсутствуют
3789	67606.92	121327.28	данные отсутствуют	данные отсутствуют
3790	67063.95	121819.47	данные отсутствуют	данные отсутствуют
3791	67576.45	121763.04	данные отсутствуют	данные отсутствуют
3792	67605.47	121328.41	данные отсутствуют	данные отсутствуют
3793	67603.93	121329.42	данные отсутствуют	данные отсутствуют
3794	67576.34	121764.85	данные отсутствуют	данные отсутствуют
3795	67602.31	121330.29	данные отсутствуют	данные отсутствуют
3796	67600.63	121331.02	данные отсутствуют	данные отсутствуют
3797	67064.85	121818.16	данные отсутствуют	данные отсутствуют
3798	67576.1	121766.64	данные отсутствуют	данные отсутствуют
3799	67598.89	121331.61	данные отсутствуют	данные отсутствуют
3800	67597.1	121332.05	данные отсутствуют	данные отсутствуют
3801	67575.71	121768.41	данные отсутствуют	данные отсутствуют
3802	67595.29	121332.33	данные отсутствуют	данные отсутствуют
3803	67593.45	121332.46	данные отсутствуют	данные отсутствуют
3804	67065.85	121816.93	данные отсутствуют	данные отсутствуют

Государственный регистратор	ФГИС ЕГРН
полное наименование должности	подпись
	инициалы, фамилия

М.П.

Выписка из Единого государственного реестра недвижимости об объекте недвижимости  
**Сведения о частях земельного участка**

<b>Земельный участок</b>	
(вид объекта недвижимости)	
Лист № <u>    </u> Раздела <u>4.2</u>	Всего листов выписки: <u>    </u>
Всего листов раздела <u>4.2</u> : <u>    </u>	Всего разделов: <u>    </u>
<b>24.06.2021 № 99/2021/400650064</b>	
Кадастровый номер: <b>78:42:0016202:7</b>	

Номер точки	Координаты, м		Описание закрепления на местности	Средняя квадратическая погрешность определения координат характерных точек границы части земельного участка, м
	X	Y		
1	2	3	4	5
3805	67575.18	121770.14	данные отсутствуют	данные отсутствуют
3806	67591.61	121332.44	данные отсутствуют	данные отсутствуют
3807	67589.79	121332.26	данные отсутствуют	данные отсутствуют
3808	67574.51	121771.82	данные отсутствуют	данные отсутствуют
3809	67587.98	121331.93	данные отсутствуют	данные отсутствуют
3810	67586.21	121331.45	данные отсутствуют	данные отсутствуют
3811	67066.95	121815.78	данные отсутствуют	данные отсутствуют
3812	67573.71	121773.45	данные отсутствуют	данные отсутствуют
3813	67584.79	121331.12	данные отсутствуют	данные отсутствуют
3814	67583.36	121330.93	данные отсутствуют	данные отсутствуют
3815	67572.79	121775.01	данные отсутствуют	данные отсутствуют
3816	67581.91	121330.89	данные отсутствуют	данные отсутствуют
3817	67580.46	121330.99	данные отсутствуют	данные отсутствуют
3818	67068.14	121814.72	данные отсутствуют	данные отсутствуют
3819	67572.05	121776.17	данные отсутствуют	данные отсутствуют
3820	67579.03	121331.23	данные отсутствуют	данные отсутствуют
3821	67577.63	121331.62	данные отсутствуют	данные отсутствуют

Государственный регистратор	ФГИС ЕГРН
полное наименование должности	подпись
	инициалы, фамилия

М.П.



Выписка из Единого государственного реестра недвижимости об объекте недвижимости  
**Сведения о частях земельного участка**

<b>Земельный участок</b>	
(вид объекта недвижимости)	
Лист № <u>    </u> Раздела <u>4.2</u>	Всего листов раздела <u>4.2</u> : <u>    </u>
Всего листов выписки: <u>    </u>	
<b>24.06.2021 № 99/2021/400650064</b>	
Кадастровый номер: <b>78:42:0016202:7</b>	

Номер точки	Координаты, м		Описание закрепления на местности	Средняя квадратическая погрешность определения координат характерных точек границы части земельного участка, м
	X	Y		
1	2	3	4	5
3822	67574.74	121779.01	данные отсутствуют	данные отсутствуют
3823	67576.28	121332.14	данные отсутствуют	данные отсутствуют
3824	67574.99	121332.79	данные отсутствуют	данные отсутствуют
3825	67069.4	121813.76	данные отсутствуют	данные отсутствуют
3826	67577.53	121781.75	данные отсутствуют	данные отсутствуют
3827	67573.76	121333.57	данные отсутствуют	данные отсутствуют
3828	67572.62	121334.47	данные отсутствуют	данные отсутствуют
3829	67580.42	121784.39	данные отсутствуют	данные отсутствуют
3830	67571.58	121335.47	данные отсутствуют	данные отсутствуют
3831	67570.64	121336.58	данные отсутствуют	данные отсутствуют
3832	67070.74	121812.9	данные отсутствуют	данные отсутствуют
3833	67583.41	121786.93	данные отсутствуют	данные отсутствуют
3834	67569.81	121337.77	данные отсутствуют	данные отсутствуют
3835	67569.11	121339.03	данные отсутствуют	данные отсутствуют
3836	67586.48	121789.36	данные отсутствуют	данные отсутствуют
3837	67568.54	121340.37	данные отсутствуют	данные отсутствуют
3838	67568.51	121342.5	данные отсутствуют	данные отсутствуют

Государственный регистратор		ФГИС ЕГРН	
полное наименование должности		инициалы, фамилия	
		подпись	
		М.П.	

Выписка из Единого государственного реестра недвижимости об объекте недвижимости  
**Сведения о частях земельного участка**

<b>Земельный участок</b>	
Лист № <u>    </u> Раздела <u>4.2</u>	Всего листов раздела <u>4.2</u> : <u>    </u>
Всего листов выписки: <u>    </u>	
<b>24.06.2021 № 99/2021/400650064</b>	
Кадастровый номер: <b>78:42:0016202:7</b>	
(вид объекта недвижимости)	

Номер точки	Координаты, м		Описание закрепления на местности	Средняя квадратическая погрешность определения координат характерных точек границы части земельного участка, м
	X	Y		
1	2	3	4	5
3839	67072.15	121812.16	данные отсутствуют	данные отсутствуют
3840	67589.63	121791.68	данные отсутствуют	данные отсутствуют
3841	67568.64	121344.63	данные отсутствуют	данные отсутствуют
3842	67568.92	121346.74	данные отсутствуют	данные отсутствуют
3843	67592.87	121793.88	данные отсутствуют	данные отсутствуют
3844	67569.35	121348.83	данные отсутствуют	данные отсутствуют
3845	67569.92	121350.88	данные отсутствуют	данные отсутствуют
3846	67073.61	121811.53	данные отсутствуют	данные отсутствуют
3847	67596.19	121795.97	данные отсутствуют	данные отсутствуют
3848	67570.65	121352.89	данные отсутствуют	данные отсутствуют
3849	67571.51	121354.84	данные отсутствуют	данные отсутствуют
3850	67597.38	121795.63	данные отсутствуют	данные отсутствуют
3851	67572.51	121356.73	данные отсутствуют	данные отсутствуют
3852	67573.64	121358.54	данные отсутствуют	данные отсутствуют
3853	67075.02	121810.5	данные отсутствуют	данные отсутствуют
3854	67598.54	121795.18	данные отсутствуют	данные отсутствуют
3855	67597.91	121391.4	данные отсутствуют	данные отсутствуют

Государственный регистратор	ФГИС ЕГРН
полное наименование должности	подпись
	инициалы, фамилия

М.П.

Выписка из Единого государственного реестра недвижимости об объекте недвижимости  
**Сведения о частях земельного участка**

<b>Земельный участок</b>	
(вид объекта недвижимости)	
Лист № <u>    </u> Раздела <u>4.2</u>	Всего листов выписки: <u>    </u>
Всего листов раздела <u>4.2</u> : <u>    </u>	Всего разделов: <u>    </u>
<b>24.06.2021 № 99/2021/400650064</b>	
Кадастровый номер: <b>78:42:0016202:7</b>	

Номер точки	Координаты, м		Описание закрепления на местности	Средняя квадратическая погрешность определения координат характерных точек границы части земельного участка, м
	X	Y		
1	2	3	4	5
3856	67599.03	121393	данные отсутствуют	данные отсутствуют
3857	67599.65	121794.62	данные отсутствуют	данные отсутствуют
3858	67600.02	121394.69	данные отсутствуют	данные отсутствуют
3859	67600.89	121396.45	данные отсутствуют	данные отсутствуют
3860	67076.53	121809.6	данные отсутствуют	данные отсутствуют
3861	67601.6	121794.04	данные отсутствуют	данные отсутствуют
3862	67601.62	121398.27	данные отсутствуют	данные отсутствуют
3863	67602.21	121400.14	данные отсутствуют	данные отсутствуют
3864	67603.6	121793.61	данные отсутствуют	данные отсутствуют
3865	67602.66	121402.05	данные отсутствуют	данные отсутствуют
3866	67602.96	121403.99	данные отсутствуют	данные отсутствуют
3867	67078.11	121808.84	данные отсутствуют	данные отсутствуют
3868	67605.62	121793.34	данные отсутствуют	данные отсутствуют
3869	67603.12	121405.94	данные отсутствуют	данные отсутствуют
3870	67603.13	121407.9	данные отсутствуют	данные отсутствуют
3871	67607.66	121793.23	данные отсутствуют	данные отсутствуют
3872	67602.99	121409.86	данные отсутствуют	данные отсутствуют

Государственный регистратор	ФГИС ЕГРН
полное наименование должности	инициалы, фамилия
	подпись
	М.П.

Выписка из Единого государственного реестра недвижимости об объекте недвижимости  
**Сведения о частях земельного участка**

<b>Земельный участок</b>	
(вид объекта недвижимости)	
Лист № <u>    </u> Раздела <u>4.2</u>	Всего листов раздела <u>4.2</u> : <u>    </u>
Всего листов выписки: <u>    </u>	
<b>24.06.2021 № 99/2021/400650064</b>	
Кадастровый номер: <b>78:42:0016202:7</b>	

Номер точки	Координаты, м		Описание закрепления на местности	Средняя квадратическая погрешность определения координат характерных точек границы части земельного участка, м
	X	Y		
1	2	3	4	5
3873	67602.7	121411.8	данные отсутствуют	данные отсутствуют
3874	67079.74	121808.22	данные отсутствуют	данные отсутствуют
3875	67609.71	121793.28	данные отсутствуют	данные отсутствуют
3876	67602.26	121413.71	данные отсутствуют	данные отсутствуют
3877	67601.69	121415.58	данные отсутствуют	данные отсутствуют
3878	67611.74	121793.48	данные отсутствуют	данные отсутствуют
3879	67600.97	121417.41	данные отсутствуют	данные отсутствуют
3880	67600.12	121419.17	данные отсутствуют	данные отсутствуют
3881	67081.43	121807.74	данные отсутствуют	данные отсутствуют
3882	67613.75	121793.84	данные отсутствуют	данные отсутствуют
3883	67599.13	121420.87	данные отсутствуют	данные отсутствуют
3884	67598.03	121422.48	данные отсутствуют	данные отсутствуют
3885	67615.72	121794.36	данные отсутствуют	данные отсутствуют
3886	67596.8	121424.01	данные отсутствуют	данные отсутствуют
3887	67595.46	121425.45	данные отсутствуют	данные отсутствуют
3888	67083.15	121807.41	данные отсутствуют	данные отсутствуют
3889	67617.65	121795.03	данные отсутствуют	данные отсутствуют

Государственный регистратор	ФГИС ЕГРН
полное наименование должности	подпись
	инициалы, фамилия

М.П.

Выписка из Единого государственного реестра недвижимости об объекте недвижимости  
**Сведения о частях земельного участка**

<b>Земельный участок</b>	
(вид объекта недвижимости)	
Лист № <u>    </u> Раздела <u>4.2</u>	Всего листов выписки: <u>    </u>
Всего листов раздела <u>4.2</u> : <u>    </u>	Всего разделов: <u>    </u>
<b>24.06.2021 № 99/2021/400650064</b>	
Кадастровый номер: <b>78:42:0016202:7</b>	

Номер точки	Координаты, м		Описание закрепления на местности	Средняя квадратическая погрешность определения координат характерных точек границы части земельного участка, м
	X	Y		
1	2	3	4	5
3890	67594.01	121426.77	данные отсутствуют	данные отсутствуют
3891	67592.48	121427.99	данные отсутствуют	данные отсутствуют
3892	67619.52	121795.84	данные отсутствуют	данные отсутствуют
3893	67593.73	121429.76	данные отсутствуют	данные отсутствуют
3894	67594.86	121431.62	данные отсутствуют	данные отсутствуют
3895	67084.89	121807.24	данные отсутствуют	данные отсутствуют
3896	67621.33	121796.8	данные отсутствуют	данные отсутствуют
3897	67595.85	121433.55	данные отсутствуют	данные отсутствуют
3898	67596.71	121435.55	данные отсутствуют	данные отсутствуют
3899	67623.05	121797.9	данные отсутствуют	данные отсутствуют
3900	67597.42	121437.6	данные отсутствуют	данные отсутствуют
3901	67597.98	121439.7	данные отсутствуют	данные отсутствуют
3902	67086.65	121807.21	данные отсутствуют	данные отсутствуют
3903	67624.68	121799.13	данные отсутствуют	данные отсутствуют
3904	67598.4	121441.83	данные отсутствуют	данные отсутствуют
3905	67598.66	121443.99	данные отсутствуют	данные отсутствуют
3906	67626.22	121800.47	данные отсутствуют	данные отсутствуют

Государственный регистратор	ФГИС ЕГРН
полное наименование должности	инициалы, фамилия
	подпись
	М.П.

Выписка из Единого государственного реестра недвижимости об объекте недвижимости  
**Сведения о частях земельного участка**

<b>Земельный участок</b>	
(вид объекта недвижимости)	
Лист № <u>    </u> Раздела <u>4.2</u>	Всего листов раздела <u>4.2</u> : <u>    </u>
Всего листов выписки: <u>    </u>	
<b>24.06.2021 № 99/2021/400650064</b>	
Кадастровый номер: <b>78:42:0016202:7</b>	

Номер точки	Координаты, м		Описание закрепления на местности	Средняя квадратическая погрешность определения координат характерных точек границы части земельного участка, м
	X	Y		
1	2	3	4	5
3907	67598.78	121446.16	данные отсутствуют	данные отсутствуют
3908	67595.71	121456.87	данные отсутствуют	данные отсутствуют
3909	67088.39	121807.35	данные отсутствуют	данные отсутствуют
3910	67627.64	121801.94	данные отсутствуют	данные отсутствуют
3911	67604.53	121494.27	данные отсутствуют	данные отсутствуют
3912	67601.59	121513.13	данные отсутствуют	данные отсутствуют
3913	67628.94	121803.51	данные отсутствуют	данные отсутствуют
3914	67606.88	121534.12	данные отсутствуют	данные отсутствуют
3915	67624.09	121564.46	данные отсутствуют	данные отсутствуют
3916	67090.12	121807.63	данные отсутствуют	данные отсутствуют
3917	67630.13	121805.18	данные отсутствуют	данные отсутствуют
3918	67628.73	121576.1	данные отсутствуют	данные отсутствуют
3919	67629.43	121577.11	данные отсутствуют	данные отсутствуют
3920	67630.34	121806.31	данные отсутствуют	данные отсутствуют
3921	67630.23	121578.05	данные отсутствуют	данные отсутствуют
3922	67631.11	121578.92	данные отсутствуют	данные отсутствуют
3923	67091.82	121808.06	данные отсутствуют	данные отсутствуют

Государственный регистратор	ФГИС ЕГРН
полное наименование должности	подпись
	инициалы, фамилия

М.П.

Выписка из Единого государственного реестра недвижимости об объекте недвижимости  
**Сведения о частях земельного участка**

<b>Земельный участок</b>	
(вид объекта недвижимости)	
Лист № <u>    </u> Раздела <u>4.2</u>	Всего листов выписки: <u>    </u>
Всего листов раздела <u>4.2</u> : <u>    </u>	Всего разделов: <u>    </u>
<b>24.06.2021 № 99/2021/400650064</b>	
Кадастровый номер: <b>78:42:0016202:7</b>	

Номер точки	Координаты, м		Описание закрепления на местности	Средняя квадратическая погрешность определения координат характерных точек границы части земельного участка, м
	X	Y		
1	2	3	4	5
3924	67630.66	121807.42	данные отсутствуют	данные отсутствуют
3925	67632.06	121579.7	данные отсутствуют	данные отсутствуют
3926	67633.08	121580.4	данные отсутствуют	данные отсутствуют
3927	67631.1	121808.49	данные отсутствуют	данные отсутствуют
3928	67634.16	121581	данные отсутствуют	данные отсутствуют
3929	67652.72	121609.1	данные отсутствуют	данные отсутствуют
3930	67093.47	121808.64	данные отсутствуют	данные отсутствуют
3931	67631.64	121809.52	данные отсутствуют	данные отсутствуют
3932	67669.67	121659.63	данные отсутствуют	данные отсутствуют
3933	67674.25	121658.49	данные отсутствуют	данные отсутствуют
3934	67642.81	121811.12	данные отсутствуют	данные отсутствуют
3935	67690.77	121657.51	данные отсутствуют	данные отсутствуют
3936	67718.44	121659.62	данные отсутствуют	данные отсутствуют
3937	67095.07	121809.37	данные отсутствуют	данные отсутствуют
3938	67650.45	121813.24	данные отсутствуют	данные отсутствуют
3939	67723.71	121658.52	данные отсутствуют	данные отсутствуют
3940	67739.79	121651.21	данные отсутствуют	данные отсутствуют

Государственный регистратор	ФГИС ЕГРН
полное наименование должности	подпись
	инициалы, фамилия

М.П.

Выписка из Единого государственного реестра недвижимости об объекте недвижимости  
**Сведения о частях земельного участка**

<b>Земельный участок</b>	
(вид объекта недвижимости)	
Лист № <u>    </u> Раздела <u>4.2</u>	Всего листов выписки: <u>    </u>
Всего листов раздела <u>4.2</u> : <u>    </u>	Всего разделов: <u>    </u>
<b>24.06.2021 № 99/2021/400650064</b>	
Кадастровый номер: <b>78:42:0016202:7</b>	

Номер точки	Координаты, м		Описание закрепления на местности	Средняя квадратическая погрешность определения координат характерных точек границы части земельного участка, м
	X	Y		
1	2	3	4	5
3941	67652	121813.73	данные отсутствуют	данные отсутствуют
3942	67750.95	121642.09	данные отсутствуют	данные отсутствуют
3943	67774.96	121637.26	данные отсутствуют	данные отсутствуют
3944	67096.59	121810.23	данные отсутствуют	данные отсутствуют
3945	67653.51	121814.36	данные отсутствуют	данные отсутствуют
3946	67791.13	121640.12	данные отсутствуют	данные отсутствуют
3947	67803.58	121638.43	данные отсутствуют	данные отсутствуют
3948	67654.97	121815.11	данные отсутствуют	данные отсутствуют
3949	67803.48	121636.95	данные отсутствуют	данные отсутствуют
3950	67803.49	121635.46	данные отсутствуют	данные отсутствуют
3951	67098.04	121811.22	данные отсутствуют	данные отсутствуют
3952	67656.36	121815.97	данные отсутствуют	данные отсутствуют
3953	67803.61	121633.99	данные отсутствуют	данные отсутствуют
3954	67803.83	121632.52	данные отсутствуют	данные отсутствуют
3955	67657.67	121816.95	данные отсутствуют	данные отсутствуют
3956	67804.17	121631.08	данные отсутствуют	данные отсутствуют
3957	67811.94	121605.41	данные отсутствуют	данные отсутствуют

Государственный регистратор	ФГИС ЕГРН
полное наименование должности	инициалы, фамилия
	подпись
	М.П.



Выписка из Единого государственного реестра недвижимости об объекте недвижимости  
**Сведения о частях земельного участка**

<b>Земельный участок</b>	
(вид объекта недвижимости)	
Лист № <u>    </u> Раздела <u>4.2</u>	Всего листов выписки: <u>    </u>
Всего листов раздела <u>4.2</u> : <u>    </u>	Всего разделов: <u>    </u>
<b>24.06.2021 № 99/2021/400650064</b>	
Кадастровый номер: <b>78:42:0016202:7</b>	

Номер точки	Координаты, м		Описание закрепления на местности	Средняя квадратическая погрешность определения координат характерных точек границы части земельного участка, м
	X	Y		
1	2	3	4	5
3958	67099.39	121812.33	данные отсутствуют	данные отсутствуют
3959	67658.9	121818.03	данные отсутствуют	данные отсутствуют
3960	67812.56	121603.5	данные отсутствуют	данные отсутствуют
3961	67813.32	121601.64	данные отсутствуют	данные отсутствуют
3962	67660.04	121819.2	данные отсутствуют	данные отсутствуют
3963	67814.22	121599.85	данные отсутствуют	данные отсутствуют
3964	67815.25	121598.13	данные отсутствуют	данные отсутствуют
3965	67100.64	121813.56	данные отсутствуют	данные отсутствуют
3966	67661.07	121820.47	данные отсутствуют	данные отсутствуют
3967	67816.4	121596.49	данные отсутствуют	данные отсутствуют
3968	67817.68	121594.95	данные отсутствуют	данные отсутствуют
3969	67662	121821.82	данные отсутствуют	данные отсутствуют
3970	67819.07	121593.5	данные отсутствуют	данные отсутствуют
3971	67820.57	121592.16	данные отсутствуют	данные отсутствуют
3972	67101.78	121814.89	данные отсутствуют	данные отсутствуют
3973	67662.82	121823.24	данные отсутствуют	данные отсутствуют
3974	67822.16	121590.94	данные отсутствуют	данные отсутствуют

Государственный регистратор	ФГИС ЕГРН
полное наименование должности	подпись
	инициалы, фамилия

М.П.

Выписка из Единого государственного реестра недвижимости об объекте недвижимости  
**Сведения о частях земельного участка**

<b>Земельный участок</b>	
(вид объекта недвижимости)	
Лист № <u>    </u> Раздела <u>4.2</u>	Всего листов выписки: <u>    </u>
Всего листов раздела <u>4.2</u> : <u>    </u>	Всего разделов: <u>    </u>
<b>24.06.2021 № 99/2021/400650064</b>	
Кадастровый номер: <b>78:42:0016202:7</b>	

Номер точки	Координаты, м		Описание закрепления на местности	Средняя квадратическая погрешность определения координат характерных точек границы части земельного участка, м
	X	Y		
1	2	3	4	5
3975	67823.83	121589.84	данные отсутствуют	данные отсутствуют
3976	67668.34	121824.34	данные отсутствуют	данные отсутствуют
3977	67825.59	121588.87	данные отсутствуют	данные отсутствуют
3978	67827.41	121588.04	данные отсутствуют	данные отсутствуют
3979	67102.8	121816.32	данные отсутствуют	данные отсутствуют
3980	67673.83	121825.58	данные отсутствуют	данные отсутствуют
3981	67829.29	121587.34	данные отсутствуют	данные отсутствуют
3982	67831.22	121586.79	данные отсутствуют	данные отсутствуют
3983	67679.3	121826.96	данные отсутствуют	данные отсутствуют
3984	67833.19	121586.39	данные отсутствуют	данные отсутствуют
3985	67835.17	121586.13	данные отсутствуют	данные отсутствуют
3986	67103.69	121817.83	данные отсутствуют	данные отсутствуют
3987	67684.73	121828.46	данные отсутствуют	данные отсутствуют
3988	67837.18	121586.02	данные отсутствуют	данные отсутствуют
3989	67839.18	121586.07	данные отсутствуют	данные отсутствуют
3990	67690.12	121830.1	данные отсутствуют	данные отсутствуют
3991	67841.18	121586.26	данные отсутствуют	данные отсутствуют

Государственный регистратор	ФГИС ЕГРН
полное наименование должности	инициалы, фамилия
	подпись
	М.П.

Выписка из Единого государственного реестра недвижимости об объекте недвижимости  
**Сведения о частях земельного участка**

<b>Земельный участок</b>	
(вид объекта недвижимости)	
Лист № <u>    </u> Раздела <u>4.2</u>	Всего листов раздела <u>4.2</u> : <u>    </u>
Всего листов выписки: <u>    </u>	
<b>24.06.2021 № 99/2021/400650064</b>	
Кадастровый номер: <b>78:42:0016202:7</b>	

Номер точки	Координаты, м		Описание закрепления на местности	Средняя квадратическая погрешность определения координат характерных точек границы части земельного участка, м
	X	Y		
1	2	3	4	5
3992	67843.15	121586.6	данные отсутствуют	данные отсутствуют
3993	67104.44	121819.41	данные отсутствуют	данные отсутствуют
3994	67695.47	121831.86	данные отсутствуют	данные отсутствуют
3995	67845.1	121587.09	данные отсутствуют	данные отсутствуют
3996	67847	121587.73	данные отсутствуют	данные отсутствуют
3997	67700.77	121833.76	данные отсутствуют	данные отсутствуют
3998	67848.85	121588.51	данные отсутствуют	данные отсутствуют
3999	67850.63	121589.42	данные отсутствуют	данные отсутствуют
4000	67105.05	121821.05	данные отсутствуют	данные отсутствуют
4001	67706.03	121835.78	данные отсутствуют	данные отсутствуют
4002	67852.35	121590.47	данные отсутствуют	данные отсутствуют
4003	67858.2	121593.18	данные отсутствуют	данные отсутствуют
4004	67711.24	121837.93	данные отсутствуют	данные отсутствуют
4005	67884.59	121598.94	данные отсутствуют	данные отсутствуют
4006	67886.25	121599.37	данные отсутствуют	данные отсутствуют
4007	67105.52	121822.74	данные отсутствуют	данные отсутствуют
4008	67716.4	121840.2	данные отсутствуют	данные отсутствуют

Государственный регистратор	ФГИС ЕГРН
полное наименование должности	подпись
	инициалы, фамилия

М.П.

Выписка из Единого государственного реестра недвижимости об объекте недвижимости  
**Сведения о частях земельного участка**

<b>Земельный участок</b>	
(вид объекта недвижимости)	
Лист № <u>    </u> Раздела <u>4.2</u>	Всего листов раздела <u>4.2</u> : <u>    </u>
Всего листов выписки: <u>    </u>	
<b>24.06.2021 № 99/2021/400650064</b>	
Кадастровый номер: <b>78:42:0016202:7</b>	

Номер точки	Координаты, м		Описание закрепления на местности	Средняя квадратическая погрешность определения координат характерных точек границы части земельного участка, м
	X	Y		
1	2	3	4	5
4009	67887.87	121599.94	данные отсутствуют	данные отсутствуют
4010	67889.44	121600.66	данные отсутствуют	данные отсутствуют
4011	67721.5	121842.6	данные отсутствуют	данные отсутствуют
4012	67890.94	121601.5	данные отсутствуют	данные отсутствуют
4013	67892.36	121602.47	данные отсутствуют	данные отсутствуют
4014	67105.83	121824.46	данные отсутствуют	данные отсутствуют
4015	67725.5	121845.98	данные отсутствуют	данные отсутствуют
4016	67893.69	121603.56	данные отсутствуют	данные отсутствуют
4017	67894.93	121604.76	данные отсутствуют	данные отсутствуют
4018	67729.41	121849.47	данные отсутствуют	данные отсутствуют
4019	67896.06	121606.07	данные отсутствуют	данные отсутствуют
4020	67906.25	121618.92	данные отсутствуют	данные отсутствуют
4021	67106	121826.21	данные отсутствуют	данные отсутствуют
4022	67733.22	121853.08	данные отсутствуют	данные отсутствуют
4023	67918.4	121629.13	данные отсутствуют	данные отсутствуют
4024	67736.92	121856.78	данные отсутствуют	данные отсутствуют
4025	67883.47	121689.36	данные отсутствуют	данные отсутствуют

Государственный регистратор	ФГИС ЕГРН
полное наименование должности	инициалы, фамилия
	подпись
	М.П.

Выписка из Единого государственного реестра недвижимости об объекте недвижимости  
**Сведения о частях земельного участка**

<b>Земельный участок</b>	
(вид объекта недвижимости)	
Лист № <u>    </u> Раздела <u>4.2</u>	Всего листов выписки: <u>    </u>
Всего листов раздела <u>4.2</u> : <u>    </u>	Всего разделов: <u>    </u>
<b>24.06.2021 № 99/2021/400650064</b>	
Кадастровый номер: <b>78:42:0016202:7</b>	

Номер точки	Координаты, м		Описание закрепления на местности	Средняя квадратическая погрешность определения координат характерных точек границы части земельного участка, м
	X	Y		
1	2	3	4	5
4026	67106.01	121827.96	данные отсутствуют	данные отсутствуют
4027	67740.52	121860.6	данные отсутствуют	данные отсутствуют
4028	67881.9	121688.81	данные отсутствуют	данные отсутствуют
4029	67880.39	121688.13	данные отсутствуют	данные отсутствуют
4030	67744.01	121864.51	данные отсутствуют	данные отсутствуют
4031	67878.94	121687.35	данные отсутствуют	данные отсутствуют
4032	67877.55	121686.44	данные отсутствуют	данные отсутствуют
4033	67105.87	121829.7	данные отсутствуют	данные отсутствуют
4034	67747.39	121868.52	данные отсутствуют	данные отсутствуют
4035	67876.24	121685.43	данные отсутствуют	данные отсутствуют
4036	67875.02	121684.33	данные отсутствуют	данные отсутствуют
4037	67750.65	121872.62	данные отсутствуют	данные отсутствуют
4038	67854.68	121661.16	данные отсутствуют	данные отсутствуют
4039	67848.56	121660.95	данные отсутствуют	данные отсутствуют
4040	67105.57	121831.43	данные отсутствуют	данные отсутствуют
4041	67753.8	121876.81	данные отсутствуют	данные отсутствуют
4042	67837.56	121657.68	данные отсутствуют	данные отсутствуют

Государственный регистратор	ФГИС ЕГРН
полное наименование должности	подпись
	инициалы, фамилия

М.П.

Выписка из Единого государственного реестра недвижимости об объекте недвижимости  
**Сведения о частях земельного участка**

<b>Земельный участок</b>	
(вид объекта недвижимости)	
Лист № <u>4.2</u> Раздела <u>4.2</u>	Всего листов выписки: _____
Всего листов раздела <u>4.2</u> : _____	Всего разделов: _____
<b>24.06.2021 № 99/2021/400650064</b>	
Кадастровый номер: <b>78:42:0016202:7</b>	

Номер точки	Координаты, м		Описание закрепления на местности	Средняя квадратическая погрешность определения координат характерных точек границы части земельного участка, м
	X	Y		
1	2	3	4	5
4043	67836.05	121658.12	данные отсутствуют	данные отсутствуют
4044	67756.83	121881.09	данные отсутствуют	данные отсутствуют
4045	67834.51	121658.45	данные отсутствуют	данные отсутствуют
4046	67832.95	121658.66	данные отсутствуют	данные отсутствуют
4047	67105.13	121833.13	данные отсутствуют	данные отсутствуют
4048	67759.74	121885.46	данные отсутствуют	данные отсутствуют
4049	67831.38	121658.75	данные отсутствуют	данные отсутствуют
4050	67829.81	121658.71	данные отсутствуют	данные отсутствуют
4051	67764.2	121889.45	данные отсутствуют	данные отсутствуют
4052	67828.25	121658.54	данные отсутствуют	данные отсутствуют
4053	67826.7	121658.26	данные отсутствуют	данные отсутствуют
4054	68714.92	122158.28	данные отсутствуют	данные отсутствуют
4055	68702.1	122159.85	данные отсутствуют	данные отсутствуют
4056	68674.15	122162.2	данные отсутствуют	данные отсутствуют
4057	68649.05	122160.8	данные отсутствуют	данные отсутствуют
4058	68608.86	122167.27	данные отсутствуют	данные отсутствуют
4059	68584.86	122167.53	данные отсутствуют	данные отсутствуют

Государственный регистратор	ФГИС ЕГРН
полное наименование должности	инициалы, фамилия
	подпись

М.П.

Выписка из Единого государственного реестра недвижимости об объекте недвижимости  
**Сведения о частях земельного участка**

<b>Земельный участок</b>	
(вид объекта недвижимости)	
Лист № <u>    </u> Раздела <u>4.2</u>	Всего листов раздела <u>4.2</u> : <u>    </u>
Всего листов выписки: <u>    </u>	
<b>24.06.2021 № 99/2021/400650064</b>	
Кадастровый номер: <b>78:42:0016202:7</b>	

Номер точки	Координаты, м		Описание закрепления на местности	Средняя квадратическая погрешность определения координат характерных точек границы части земельного участка, м
	X	Y		
1	2	3	4	5
4060	68512.89	122167.33	данные отсутствуют	данные отсутствуют
4061	68490.54	122175.11	данные отсутствуют	данные отсутствуют
4062	68463.94	122178.53	данные отсутствуют	данные отсутствуют
4063	68439.07	122181.28	данные отсутствуют	данные отсутствуют
4064	68397.05	122175	данные отсутствуют	данные отсутствуют
4065	68395.35	122174.82	данные отсутствуют	данные отсутствуют
4066	68393.65	122174.78	данные отсутствуют	данные отсутствуют
4067	68391.95	122174.89	данные отсутствуют	данные отсутствуют
4068	68390.27	122175.14	данные отсутствуют	данные отсутствуют
4069	68388.61	122175.54	данные отсутствуют	данные отсутствуют
4070	68386.99	122176.07	данные отсутствуют	данные отсутствуют
4071	68385.43	122176.74	данные отсутствуют	данные отсутствуют
4072	68383.93	122177.55	данные отсутствуют	данные отсутствуют
4073	68371.89	122184.65	данные отсутствуют	данные отсутствуют
4074	68347.37	122184.4	данные отсутствуют	данные отсутствуют
4075	68333.62	122177.83	данные отсутствуют	данные отсутствуют
4076	68311.96	122178.79	данные отсутствуют	данные отсутствуют

Государственный регистратор	ФГИС ЕГРН
полное наименование должности	подпись
	инициалы, фамилия

М.П.

Выписка из Единого государственного реестра недвижимости об объекте недвижимости  
**Сведения о частях земельного участка**

<b>Земельный участок</b>	
(вид объекта недвижимости)	
Лист № <u>    </u> Раздела <u>4.2</u>	Всего листов выписки: <u>    </u>
Всего листов раздела <u>4.2</u> : <u>    </u>	Всего разделов: <u>    </u>
<b>24.06.2021 № 99/2021/400650064</b>	
Кадастровый номер: <b>78:42:0016202:7</b>	

Номер точки	Координаты, м		Описание закрепления на местности	Средняя квадратическая погрешность определения координат характерных точек границы части земельного участка, м
	X	Y		
1	2	3	4	5
4077	68293.73	122181.01	данные отсутствуют	данные отсутствуют
4078	68290.32	122176.57	данные отсутствуют	данные отсутствуют
4079	68276.64	122169.45	данные отсутствуют	данные отсутствуют
4080	68267.35	122161.89	данные отсутствуют	данные отсутствуют
4081	68259.45	122158.09	данные отсутствуют	данные отсутствуют
4082	68258.73	122157.81	данные отсутствуют	данные отсутствуют
4083	68257.99	122157.64	данные отсутствуют	данные отсутствуют
4084	68257.23	122157.58	данные отсутствуют	данные отсутствуют
4085	68256.47	122157.65	данные отсутствуют	данные отсутствуют
4086	68255.72	122157.83	данные отсутствуют	данные отсутствуют
4087	68255.02	122158.12	данные отсутствуют	данные отсутствуют
4088	68253.36	122155.68	данные отсутствуют	данные отсутствуют
4089	68241.22	122151.94	данные отсутствуют	данные отсутствуют
4090	68224.85	122152.3	данные отсутствуют	данные отсутствуют
4091	68213.28	122153.84	данные отсутствуют	данные отсутствуют
4092	68205.14	122152.3	данные отсутствуют	данные отсутствуют
4093	68203.41	122151.49	данные отсутствуют	данные отсутствуют

Государственный регистратор	ФГИС ЕГРН
полное наименование должности	подпись
	инициалы, фамилия

М.П.



Выписка из Единого государственного реестра недвижимости об объекте недвижимости  
**Сведения о частях земельного участка**

<b>Земельный участок</b>	
(вид объекта недвижимости)	
Лист № <u>    </u> Раздела <u>4.2</u>	Всего листов раздела <u>4.2</u> : <u>    </u>
Всего листов выписки: <u>    </u>	
<b>24.06.2021 № 99/2021/400650064</b>	
Кадастровый номер: <b>78:42:0016202:7</b>	

Номер точки	Координаты, м		Описание закрепления на местности	Средняя квадратическая погрешность определения координат характерных точек границы части земельного участка, м
	X	Y		
1	2	3	4	5
4094	68201.63	122150.82	данные отсутствуют	данные отсутствуют
4095	68199.81	122150.28	данные отсутствуют	данные отсутствуют
4096	68197.95	122149.88	данные отсутствуют	данные отсутствуют
4097	68196.07	122149.62	данные отсутствуют	данные отсутствуют
4098	68194.17	122149.5	данные отсутствуют	данные отсутствуют
4099	68192.26	122149.53	данные отсутствуют	данные отсутствуют
4100	68190.37	122149.7	данные отсутствуют	данные отсутствуют
4101	68188.49	122150.01	данные отсутствуют	данные отсутствуют
4102	68186.65	122150.46	данные отсутствуют	данные отсутствуют
4103	68184.84	122151.05	данные отсутствуют	данные отсутствуют
4104	68183.08	122151.77	данные отсутствуют	данные отсутствуют
4105	68181.38	122152.63	данные отсутствуют	данные отсутствуют
4106	68179.75	122153.61	данные отсутствуют	данные отсутствуют
4107	68178.2	122154.71	данные отсутствуют	данные отсутствуют
4108	68171.83	122157.11	данные отсутствуют	данные отсутствуют
4109	68164.84	122162.43	данные отсутствуют	данные отсутствуют
4110	68153.47	122168.34	данные отсутствуют	данные отсутствуют

Государственный регистратор	ФГИС ЕГРН
полное наименование должности	подпись
	инициалы, фамилия

М.П.

Выписка из Единого государственного реестра недвижимости об объекте недвижимости  
Сведения о частях земельного участка

Земельный участок	
(вид объекта недвижимости)	
Лист № <u>    </u> Раздела <u>4.2</u>	Всего листов раздела <u>4.2</u> : <u>    </u>
Всего листов выписки: <u>    </u>	
24.06.2021 № 99/2021/400650064	
Кадастровый номер: <b>78:42:0016202:7</b>	

Номер точки	Координаты, м		Описание закрепления на местности	Средняя квадратическая погрешность определения координат характерных точек границы части земельного участка, м
	X	Y		
1	2	3	4	5
4111	68146.81	122179.36	данные отсутствуют	данные отсутствуют
4112	68145.74	122180.16	данные отсутствуют	данные отсутствуют
4113	68144.61	122180.87	данные отсутствуют	данные отсутствуют
4114	68143.41	122181.46	данные отсутствуют	данные отсутствуют
4115	68142.17	122181.94	данные отсутствуют	данные отсутствуют
4116	68140.88	122182.31	данные отсутствуют	данные отсутствуют
4117	68139.57	122182.55	данные отсутствуют	данные отсутствуют
4118	68138.24	122182.67	данные отсутствуют	данные отсутствуют
4119	68136.91	122182.67	данные отсутствуют	данные отсутствуют
4120	68124.55	122179.28	данные отсутствуют	данные отсутствуют
4121	68109.51	122181.03	данные отсутствуют	данные отсутствуют
4122	68107.24	122180.91	данные отсутствуют	данные отсутствуют
4123	68104.99	122180.65	данные отсутствуют	данные отсутствуют
4124	68102.76	122180.24	данные отсутствуют	данные отсутствуют
4125	68100.56	122179.69	данные отсутствуют	данные отсутствуют
4126	68098.4	122178.99	данные отсутствуют	данные отсутствуют
4127	68096.29	122178.15	данные отсутствуют	данные отсутствуют

Государственный регистратор	ФГИС ЕГРН
полное наименование должности	подпись
	инициалы, фамилия

М.П.

Выписка из Единого государственного реестра недвижимости об объекте недвижимости  
**Сведения о частях земельного участка**

<b>Земельный участок</b>	
(вид объекта недвижимости)	
Лист № <u>    </u> Раздела <u>4.2</u>	Всего листов выписки: <u>    </u>
Всего листов раздела <u>4.2</u> : <u>    </u>	Всего разделов: <u>    </u>
<b>24.06.2021 № 99/2021/400650064</b>	
Кадастровый номер: <b>78:42:0016202:7</b>	

Номер точки	Координаты, м		Описание закрепления на местности	Средняя квадратическая погрешность определения координат характерных точек границы части земельного участка, м
	X	Y		
1	2	3	4	5
4128	68094.25	122177.18	данные отсутствуют	данные отсутствуют
4129	68092.27	122176.07	данные отсутствуют	данные отсутствуют
4130	68090.37	122174.84	данные отсутствуют	данные отсутствуют
4131	68089.43	122173.69	данные отсутствуют	данные отсутствуют
4132	68090.88	122167.47	данные отсутствуют	данные отсутствуют
4133	68092.7	122164.02	данные отсутствуют	данные отсутствуют
4134	68093.05	122162.82	данные отсутствуют	данные отсутствуют
4135	68093.26	122161.58	данные отсутствуют	данные отсутствуют
4136	68093.31	122160.33	данные отсутствуют	данные отсутствуют
4137	68093.21	122159.09	данные отсутствуют	данные отсутствуют
4138	68092.95	122157.86	данные отсутствуют	данные отсутствуют
4139	68092.55	122156.68	данные отсутствуют	данные отсутствуют
4140	68092	122155.56	данные отсутствуют	данные отсутствуют
4141	68091.31	122154.51	данные отсутствуют	данные отсутствуют
4142	68090.51	122153.55	данные отсутствуют	данные отсутствуют
4143	68089.58	122152.71	данные отсутствуют	данные отсутствуют
4144	68088.57	122151.98	данные отсутствуют	данные отсутствуют

Государственный регистратор	ФГИС ЕГРН
полное наименование должности	подпись
	инициалы, фамилия

М.П.

Выписка из Единого государственного реестра недвижимости об объекте недвижимости  
**Сведения о частях земельного участка**

<b>Земельный участок</b>	
(вид объекта недвижимости)	
Лист № <u>    </u> Раздела <u>4.2</u>	Всего листов выписки: <u>    </u>
Всего листов раздела <u>4.2</u> : <u>    </u>	Всего разделов: <u>    </u>
<b>24.06.2021 № 99/2021/400650064</b>	
Кадастровый номер: <b>78:42:0016202:7</b>	

Номер точки	Координаты, м		Описание закрепления на местности	Средняя квадратическая погрешность определения координат характерных точек границы части земельного участка, м
	X	Y		
1	2	3	4	5
4145	68087.47	122151.39	данные отсутствуют	данные отсутствуют
4146	68086.3	122150.93	данные отсутствуют	данные отсутствуют
4147	68085.09	122150.63	данные отсутствуют	данные отсутствуют
4148	68083.85	122150.48	данные отсутствуют	данные отсутствуют
4149	68082.28	122150.07	данные отсутствуют	данные отсутствуют
4150	68078.06	122142.96	данные отсутствуют	данные отсутствуют
4151	68079.94	122141.88	данные отсутствуют	данные отсутствуют
4152	68081.76	122140.68	данные отсутствуют	данные отсутствуют
4153	68083.49	122139.37	данные отсутствуют	данные отсутствуют
4154	68085.14	122137.95	данные отсутствуют	данные отсутствуют
4155	68086.68	122136.42	данные отсутствуют	данные отсутствуют
4156	68088.13	122134.79	данные отсутствуют	данные отсутствуют
4157	68089.46	122133.08	данные отсутствуют	данные отсутствуют
4158	68090.68	122131.28	данные отсутствуют	данные отсутствуют
4159	68091.78	122129.4	данные отсутствуют	данные отсутствуют
4160	68092.76	122127.46	данные отсутствуют	данные отсутствуют
4161	68034.06	122033.31	данные отсутствуют	данные отсутствуют

Государственный регистратор	ФГИС ЕГРН
полное наименование должности	подпись
	инициалы, фамилия

М.П.

Выписка из Единого государственного реестра недвижимости об объекте недвижимости  
**Сведения о частях земельного участка**

<b>Земельный участок</b>	
(вид объекта недвижимости)	
Лист № <u>    </u> Раздела <u>4.2</u>	Всего листов выписки: <u>    </u>
Всего листов раздела <u>4.2</u> : <u>    </u>	Всего разделов: <u>    </u>
<b>24.06.2021 № 99/2021/400650064</b>	
Кадастровый номер: <b>78:42:0016202:7</b>	

Номер точки	Координаты, м		Описание закрепления на местности	Средняя квадратическая погрешность определения координат характерных точек границы части земельного участка, м
	X	Y		
1	2	3	4	5
4162	68031.1	122031.39	данные отсутствуют	данные отсутствуют
4163	68028.09	122029.56	данные отсутствуют	данные отсутствуют
4164	68025.04	122027.8	данные отсутствуют	данные отсутствуют
4165	68021.95	122026.13	данные отсутствуют	данные отсутствуют
4166	68014.29	122016.59	данные отсутствуют	данные отсутствуют
4167	68006.75	122006.97	данные отсутствуют	данные отсутствуют
4168	67970.73	121983.15	данные отсутствуют	данные отсутствуют
4169	67966.99	121982.12	данные отсутствуют	данные отсутствуют
4170	67965.43	121981.45	данные отсутствуют	данные отсутствуют
4171	67964.06	121980.97	данные отсутствуют	данные отсутствуют
4172	67962.74	121980.36	данные отсутствуют	данные отсутствуют
4173	67961.49	121979.63	данные отсутствуют	данные отсутствуют
4174	67960.31	121978.77	данные отсутствуют	данные отсутствуют
4175	67959.23	121977.81	данные отсутствуют	данные отсутствуют
4176	67958.25	121976.75	данные отсутствуют	данные отсутствуют
4177	67957.37	121975.59	данные отсутствуют	данные отсутствуют
4178	67956.61	121974.35	данные отсутствуют	данные отсутствуют

Государственный регистратор	ФГИС ЕГРН
полное наименование должности	подпись
	инициалы, фамилия

М.П.

Выписка из Единого государственного реестра недвижимости об объекте недвижимости  
**Сведения о частях земельного участка**

<b>Земельный участок</b>	
(вид объекта недвижимости)	
Лист № <u>    </u> Раздела <u>4.2</u>	Всего листов раздела <u>4.2</u> : <u>    </u>
Всего листов выписки: <u>    </u>	
<b>24.06.2021 № 99/2021/400650064</b>	
Кадастровый номер: <b>78:42:0016202:7</b>	

Номер точки	Координаты, м		Описание закрепления на местности	Средняя квадратическая погрешность определения координат характерных точек границы части земельного участка, м
	X	Y		
1	2	3	4	5
4179	67955.98	121973.05	данные отсутствуют	данные отсутствуют
4180	67955.47	121971.69	данные отсутствуют	данные отсутствуют
4181	67955.11	121970.29	данные отсутствуют	данные отсутствуют
4182	67955.29	121968.36	данные отсутствуют	данные отсутствуют
4183	67955.33	121966.42	данные отсутствуют	данные отсутствуют
4184	67955.23	121964.48	данные отсутствуют	данные отсутствуют
4185	67954.98	121962.56	данные отсутствуют	данные отсутствуют
4186	67954.58	121960.66	данные отсутствуют	данные отсутствуют
4187	67954.05	121958.8	данные отсутствуют	данные отсутствуют
4188	67953.38	121956.98	данные отсутствуют	данные отсутствуют
4189	67952.57	121955.22	данные отсутствуют	данные отсутствуют
4190	67951.63	121953.52	данные отсутствуют	данные отсутствуют
4191	67950.57	121951.9	данные отсутствуют	данные отсутствуют
4192	67949.39	121950.36	данные отсутствуют	данные отсутствуют
4193	67948.1	121948.91	данные отсутствуют	данные отсутствуют
4194	67946.7	121947.57	данные отсутствуют	данные отсутствуют
4195	67945.21	121946.33	данные отсутствуют	данные отсутствуют

Государственный регистратор	ФГИС ЕГРН
полное наименование должности	подпись
	инициалы, фамилия

М.П.

Выписка из Единого государственного реестра недвижимости об объекте недвижимости  
**Сведения о частях земельного участка**

<b>Земельный участок</b>	
(вид объекта недвижимости)	
Лист № <u>    </u> Раздела <u>4.2</u>	Всего листов выписки: <u>    </u>
Всего листов раздела <u>4.2</u> : <u>    </u>	Всего разделов: <u>    </u>
<b>24.06.2021 № 99/2021/400650064</b>	
Кадастровый номер: <b>78:42:0016202:7</b>	

Номер точки	Координаты, м		Описание закрепления на местности	Средняя квадратическая погрешность определения координат характерных точек границы части земельного участка, м
	X	Y		
1	2	3	4	5
4196	67943.63	121945.21	данные отсутствуют	данные отсутствуют
4197	67941.97	121944.22	данные отсутствуют	данные отсутствуют
4198	67924.67	121937.13	данные отсутствуют	данные отсутствуют
4199	67923.89	121935.13	данные отсутствуют	данные отсутствуют
4200	67922.98	121933.21	данные отсутствуют	данные отсутствуют
4201	67921.93	121931.35	данные отсутствуют	данные отсутствуют
4202	67920.75	121929.57	данные отсутствуют	данные отсутствуют
4203	67919.44	121927.88	данные отсутствуют	данные отсутствуют
4204	67918.02	121926.3	данные отсутствуют	данные отсутствуют
4205	67916.08	121924.6	данные отсутствуют	данные отсутствуют
4206	67914.06	121922.99	данные отсутствуют	данные отсутствуют
4207	67911.97	121921.48	данные отсутствуют	данные отсутствуют
4208	67909.82	121920.07	данные отсутствуют	данные отсутствуют
4209	67907.61	121918.75	данные отсутствуют	данные отсутствуют
4210	67905.34	121917.54	данные отсутствуют	данные отсутствуют
4211	67904.31	121914.51	данные отсутствуют	данные отсутствуют
4212	67903.43	121911.43	данные отсутствуют	данные отсутствуют

Государственный регистратор	ФГИС ЕГРН
полное наименование должности	подпись
	инициалы, фамилия

М.П.

Выписка из Единого государственного реестра недвижимости об объекте недвижимости  
**Сведения о частях земельного участка**

<b>Земельный участок</b>	
(вид объекта недвижимости)	
Лист № <u>    </u> Раздела <u>4.2</u>	Всего листов выписки: <u>    </u>
Всего листов раздела <u>4.2</u> : <u>    </u>	Всего разделов: <u>    </u>
<b>24.06.2021 № 99/2021/400650064</b>	
Кадастровый номер: <b>78:42:0016202:7</b>	

Номер точки	Координаты, м		Описание закрепления на местности	Средняя квадратическая погрешность определения координат характерных точек границы части земельного участка, м
	X	Y		
1	2	3	4	5
4213	67902.71	121908.32	данные отсутствуют	данные отсутствуют
4214	67902.14	121905.18	данные отсутствуют	данные отсутствуют
4215	67899.92	121901.62	данные отсутствуют	данные отсутствуют
4216	67898.77	121897.98	данные отсутствуют	данные отсутствуют
4217	67888.93	121881.19	данные отсутствуют	данные отсутствуют
4218	67882.59	121872.25	данные отсутствуют	данные отсутствуют
4219	67877.29	121866.6	данные отсутствуют	данные отсутствуют
4220	67860.29	121844.13	данные отсутствуют	данные отсутствуют
4221	67845.86	121825.99	данные отсутствуют	данные отсутствуют
4222	67841.43	121822.16	данные отсутствуют	данные отсутствуют
4223	67840.15	121821.14	данные отсутствуют	данные отсутствуют
4224	67838.79	121820.23	данные отсутствуют	данные отсутствуют
4225	67837.36	121819.43	данные отсутствуют	данные отсутствуют
4226	67835.87	121818.76	данные отсутствуют	данные отсутствуют
4227	67834.34	121818.2	данные отсутствуют	данные отсутствуют
4228	67832.76	121817.78	данные отсутствуют	данные отсутствуют
4229	67831.15	121817.48	данные отсутствуют	данные отсутствуют

Государственный регистратор	ФГИС ЕГРН
полное наименование должности	подпись
	инициалы, фамилия

М.П.



Выписка из Единого государственного реестра недвижимости об объекте недвижимости  
**Сведения о частях земельного участка**

<b>Земельный участок</b>	
(вид объекта недвижимости)	
Лист № <u>    </u> Раздела <u>4.2</u>	Всего листов раздела <u>4.2</u> : <u>    </u>
Всего листов выписки: <u>    </u>	
<b>24.06.2021 № 99/2021/400650064</b>	
Кадастровый номер: <b>78:42:0016202:7</b>	

Номер точки	Координаты, м		Описание закрепления на местности	Средняя квадратическая погрешность определения координат характерных точек границы части земельного участка, м
	X	Y		
1	2	3	4	5
4230	67829.53	121817.32	данные отсутствуют	данные отсутствуют
4231	67827.89	121817.29	данные отсутствуют	данные отсутствуют
4232	67826.26	121817.4	данные отсутствуют	данные отсутствуют
4233	67824.65	121817.64	данные отсутствуют	данные отсутствуют
4234	67823.95	121816.35	данные отсутствуют	данные отсутствуют
4235	67823.17	121815.12	данные отсутствуют	данные отсутствуют
4236	67822.3	121813.96	данные отсутствуют	данные отсутствуют
4237	67821.66	121811.99	данные отсутствуют	данные отсутствуют
4238	67820.87	121810.08	данные отсутствуют	данные отсутствуют
4239	67819.95	121808.24	данные отсутствуют	данные отсутствуют
4240	67818.89	121806.47	данные отсутствуют	данные отсутствуют
4241	67817.69	121804.78	данные отсутствуют	данные отсутствуют
4242	67816.38	121803.19	данные отсутствуют	данные отсутствуют
4243	67814.95	121801.71	данные отсутствуют	данные отсутствуют
4244	67810.79	121797.4	данные отсутствуют	данные отсутствуют
4245	67803.89	121792.12	данные отсутствуют	данные отсутствуют
4246	67796.91	121786.95	данные отсутствуют	данные отсутствуют

Государственный регистратор	ФГИС ЕГРН
полное наименование должности	подпись
	инициалы, фамилия

М.П.

Выписка из Единого государственного реестра недвижимости об объекте недвижимости  
**Сведения о частях земельного участка**

<b>Земельный участок</b>	
Лист № <u>    </u> Раздела <u>4.2</u>	Всего листов выписки: <u>    </u>
(вид объекта недвижимости)	
Всего листов раздела <u>4.2</u> : <u>    </u>	Всего разделов: <u>    </u>
<b>24.06.2021 № 99/2021/400650064</b>	
Кадастровый номер:	<b>78:42:0016202:7</b>

Номер точки	Координаты, м		Описание закрепления на местности	Средняя квадратическая погрешность определения координат характерных точек границы части земельного участка, м
	X	Y		
1	2	3	4	5
4247	67789.86	121781.89	данные отсутствуют	данные отсутствуют
4248	67782.74	121776.93	данные отсутствуют	данные отсутствуют
4249	67775.53	121772.08	данные отсутствуют	данные отсутствуют
4250	67768.26	121767.35	данные отсутствуют	данные отсутствуют
4251	67760.92	121762.72	данные отсутствуют	данные отсутствуют
4252	67753.5	121758.2	данные отсутствуют	данные отсутствуют
4253	67746.02	121753.8	данные отсутствуют	данные отсутствуют
4254	67738.48	121749.51	данные отсутствуют	данные отсутствуют
4255	67736.9	121747.72	данные отсутствуют	данные отсутствуют
4256	67735.21	121746.04	данные отсутствуют	данные отсутствуют
4257	67733.42	121744.47	данные отсутствуют	данные отсутствуют
4258	67731.54	121743.01	данные отсутствуют	данные отсутствуют
4259	67729.57	121741.67	данные отсутствуют	данные отсутствуют
4260	67727.52	121740.46	данные отсутствуют	данные отсутствуют
4261	67725.4	121739.38	данные отсутствуют	данные отсутствуют
4262	67723.21	121738.43	данные отсутствуют	данные отсутствуют
4263	67720.97	121737.62	данные отсутствуют	данные отсутствуют

Государственный регистратор	ФГИС ЕГРН
полное наименование должности	подпись
	инициалы, фамилия

М.П.

Выписка из Единого государственного реестра недвижимости об объекте недвижимости  
**Сведения о частях земельного участка**

<b>Земельный участок</b>	
Лист № <u>    </u> Раздела <u>4.2</u>	Всего листов раздела <u>4.2</u> : <u>    </u>
Всего листов выписки: <u>    </u>	
<b>24.06.2021 № 99/2021/400650064</b>	
Кадастровый номер: <b>78:42:0016202:7</b>	
(вид объекта недвижимости)	

Номер точки	Координаты, м		Описание закрепления на местности	Средняя квадратическая погрешность определения координат характерных точек границы части земельного участка, м
	X	Y		
1	2	3	4	5
4264	67718.69	121736.95	данные отсутствуют	данные отсутствуют
4265	67716.37	121736.42	данные отсутствуют	данные отсутствуют
4266	67714.02	121736.04	данные отсутствуют	данные отсутствуют
4267	67711.65	121735.8	данные отсутствуют	данные отсутствуют
4268	67709.27	121735.71	данные отсутствуют	данные отсутствуют
4269	67706.89	121735.78	данные отсутствуют	данные отсутствуют
4270	67702.25	121725.15	данные отсутствуют	данные отсутствуют
4271	67701.56	121723.72	данные отсутствуют	данные отсутствуют
4272	67700.76	121722.36	данные отсутствуют	данные отсутствуют
4273	67699.85	121721.06	данные отсутствуют	данные отсутствуют
4274	67698.85	121719.84	данные отсутствуют	данные отсутствуют
4275	67697.76	121718.7	данные отсутствуют	данные отсутствуют
4276	67696.58	121717.66	данные отсутствуют	данные отсутствуют
4277	67684.94	121708.15	данные отсутствуют	данные отсутствуют
4278	67685.5	121706.57	данные отсутствуют	данные отсутствуют
4279	67685.92	121704.95	данные отсутствуют	данные отсутствуют
4280	67686.21	121703.31	данные отсутствуют	данные отсутствуют

Государственный регистратор	ФГИС ЕГРН
полное наименование должности	подпись
	инициалы, фамилия

М.П.

Выписка из Единого государственного реестра недвижимости об объекте недвижимости  
**Сведения о частях земельного участка**

<b>Земельный участок</b>	
(вид объекта недвижимости)	
Лист № <u>    </u> Раздела <u>4.2</u>	Всего листов раздела <u>4.2</u> : <u>    </u>
Всего листов выписки: <u>    </u>	
<b>24.06.2021 № 99/2021/400650064</b>	
Кадастровый номер: <b>78:42:0016202:7</b>	

Номер точки	Координаты, м		Описание закрепления на местности	Средняя квадратическая погрешность определения координат характерных точек границы части земельного участка, м
	X	Y		
1	2	3	4	5
4281	67686.37	121701.64	данные отсутствуют	данные отсутствуют
4282	67686.38	121699.97	данные отсутствуют	данные отсутствуют
4283	67686.25	121698.31	данные отсутствуют	данные отсутствуют
4284	67685.98	121696.66	данные отсутствуют	данные отсутствуют
4285	67685.58	121695.04	данные отсутствуют	данные отсутствуют
4286	67675.07	121669.02	данные отсутствуют	данные отсутствуют
4287	67675.5	121668.93	данные отсутствуют	данные отсутствуют
4288	67690.68	121668.03	данные отсутствуют	данные отсутствуют
4289	67719.13	121670.2	данные отсутствуют	данные отсутствуют
4290	67727	121668.56	данные отсутствуют	данные отсутствуют
4291	67745.37	121660.2	данные отсутствуют	данные отсутствуют
4292	67755.58	121651.87	данные отсутствуют	данные отсутствуют
4293	67775.09	121647.94	данные отсутствуют	данные отсутствуют
4294	67790.87	121650.74	данные отсутствуют	данные отсутствуют
4295	67804.3	121649.03	данные отсутствуют	данные отсутствуют
4296	67807.47	121648.38	данные отсутствуют	данные отсутствуют
4297	67808.6	121649.76	данные отсутствуют	данные отсутствуют

Государственный регистратор	ФГИС ЕГРН
полное наименование должности	подпись
	инициалы, фамилия

М.П.

Выписка из Единого государственного реестра недвижимости об объекте недвижимости  
**Сведения о частях земельного участка**

<b>Земельный участок</b>	
(вид объекта недвижимости)	
Лист № <u>    </u> Раздела <u>4.2</u>	Всего листов выписки: <u>    </u>
Всего листов раздела <u>4.2</u> : <u>    </u>	Всего разделов: <u>    </u>
<b>24.06.2021 № 99/2021/400650064</b>	
Кадастровый номер: <b>78:42:0016202:7</b>	

Номер точки	Координаты, м		Описание закрепления на местности	Средняя квадратическая погрешность определения координат характерных точек границы части земельного участка, м
	X	Y		
1	2	3	4	5
4298	67809.86	121651.03	данные отсутствуют	данные отсутствуют
4299	67811.22	121652.19	данные отсутствуют	данные отсутствуют
4300	67812.68	121653.22	данные отсутствуют	данные отсутствуют
4301	67104.54	121834.78	данные отсутствуют	данные отсутствуют
4302	67765.13	121890.34	данные отсутствуют	данные отсутствуют
4303	67825.19	121657.86	данные отсутствуют	данные отсутствуют
4304	67817.54	121655.48	данные отсутствуют	данные отсутствуют
4305	67766.01	121891.3	данные отсутствуют	данные отсутствуют
4306	67815.85	121654.87	данные отсутствуют	данные отсутствуют
4307	67814.23	121654.11	данные отсутствуют	данные отсутствуют
4308	67103.19	121838.23	данные отсутствуют	данные отсутствуют
4309	67766.83	121892.31	данные отсутствуют	данные отсутствуют
4310	67767.86	121893.64	данные отсутствуют	данные отсутствуют
4311	67136.17	121848.53	данные отсутствуют	данные отсутствуют
4312	67768.77	121895.05	данные отсутствуют	данные отсутствуют
4313	67769.57	121896.54	данные отсутствуют	данные отсутствуют
4314	67196.34	121885.22	данные отсутствуют	данные отсутствуют

Государственный регистратор	ФГИС ЕГРН
полное наименование должности	подпись
	инициалы, фамилия

М.П.

Выписка из Единого государственного реестра недвижимости об объекте недвижимости  
**Сведения о частях земельного участка**

<b>Земельный участок</b>	
Лист № <u>    </u> Раздела <u>4.2</u>	Всего листов раздела <u>4.2</u> : <u>    </u>
(вид объекта недвижимости)	
Всего листов раздела <u>4.2</u> : <u>    </u>	Всего листов выписки: <u>    </u>
<b>24.06.2021 № 99/2021/400650064</b>	
Кадастровый номер: <b>78:42:0016202:7</b>	

Номер точки	Координаты, м		Описание закрепления на местности	Средняя квадратическая погрешность определения координат характерных точек границы части земельного участка, м
	X	Y		
1	2	3	4	5
4315	67770.23	121898.09	данные отсутствуют	данные отсутствуют
4316	67770.77	121899.69	данные отсутствуют	данные отсутствуют
4317	67236.15	121924.15	данные отсутствуют	данные отсутствуют
4318	67771.16	121901.33	данные отсутствуют	данные отсутствуют
4319	67771.42	121902.99	данные отсутствуют	данные отсутствуют
4320	67257.31	121960.71	данные отсутствуют	данные отсутствуют
4321	67771.53	121904.68	данные отсутствуют	данные отсутствуют
4322	67771.51	121906.36	данные отсутствуют	данные отсутствуют
4323	67259.79	121987.98	данные отсутствуют	данные отсутствуют
4324	67771.34	121908.04	данные отсутствуют	данные отсутствуют
4325	67771.03	121909.7	данные отсутствуют	данные отсутствуют
4326	67269.46	122009.75	данные отсутствуют	данные отсутствуют
4327	67771.35	121911.61	данные отсутствуют	данные отсутствуют
4328	67771.53	121913.55	данные отсутствуют	данные отсутствуют
4329	67296.3	122032.64	данные отсутствуют	данные отсутствуют
4330	67771.56	121915.49	данные отсутствуют	данные отсутствуют
4331	67771.46	121917.43	данные отсутствуют	данные отсутствуют

Государственный регистратор	ФГИС ЕГРН
полное наименование должности	подпись
	инициалы, фамилия

М.П.

Выписка из Единого государственного реестра недвижимости об объекте недвижимости  
**Сведения о частях земельного участка**

<b>Земельный участок</b>	
(вид объекта недвижимости)	
Лист № <u>    </u> Раздела <u>4.2</u>	Всего листов выписки: <u>    </u>
Всего листов раздела <u>4.2</u> : <u>    </u>	Всего разделов: <u>    </u>
<b>24.06.2021 № 99/2021/400650064</b>	
Кадастровый номер: <b>78:42:0016202:7</b>	

Номер точки	Координаты, м		Описание закрепления на местности	Средняя квадратическая погрешность определения координат характерных точек границы части земельного участка, м
	X	Y		
1	2	3	4	5
4332	67303.27	122034.19	данные отсутствуют	данные отсутствуют
4333	67771.21	121919.36	данные отсутствуют	данные отсутствуют
4334	67770.82	121921.26	данные отсутствуют	данные отсутствуют
4335	67309.32	122033.71	данные отсутствуют	данные отсутствуют
4336	67770.29	121923.13	данные отсутствуют	данные отсутствуют
4337	67769.62	121924.96	данные отсутствуют	данные отсутствуют
4338	67325.01	122031.56	данные отсутствуют	данные отсутствуют
4339	67768.82	121926.73	данные отсутствуют	данные отсутствуют
4340	67767.9	121928.44	данные отсутствуют	данные отсутствуют
4341	67331.84	122033.58	данные отсутствуют	данные отсутствуют
4342	67766.85	121930.08	данные отсутствуют	данные отсутствуют
4343	67765.68	121931.63	данные отсутствуют	данные отсутствуют
4344	67342.27	122033.04	данные отсутствуют	данные отсутствуют
4345	67764.41	121933.1	данные отсутствуют	данные отсутствуют
4346	67763.02	121934.46	данные отсутствуют	данные отсутствуют
4347	67359.2	122035.14	данные отсутствуют	данные отсутствуют
4348	67761.55	121935.73	данные отсутствуют	данные отсутствуют

Государственный регистратор	ФГИС ЕГРН
полное наименование должности	подпись
	инициалы, фамилия

М.П.

Выписка из Единого государственного реестра недвижимости об объекте недвижимости  
**Сведения о частях земельного участка**

<b>Земельный участок</b>	
(вид объекта недвижимости)	
Лист № <u>    </u> Раздела <u>4.2</u>	Всего листов раздела <u>4.2</u> : <u>    </u>
Всего листов выписки: <u>    </u>	
<b>24.06.2021 № 99/2021/400650064</b>	
Кадастровый номер: <b>78:42:0016202:7</b>	

Номер точки	Координаты, м		Описание закрепления на местности	Средняя квадратическая погрешность определения координат характерных точек границы части земельного участка, м
	X	Y		
1	2	3	4	5
4349	67762.86	121936.98	данные отсутствуют	данные отсутствуют
4350	67368.65	122040.38	данные отсутствуют	данные отсутствуют
4351	67764.08	121938.34	данные отсутствуют	данные отсутствуют
4352	67765.18	121939.79	данные отсутствуют	данные отсутствуют
4353	67385.51	122044.84	данные отсутствуют	данные отсутствуют
4354	67766.17	121941.33	данные отсутствуют	данные отсутствуют
4355	67767.03	121942.93	данные отсутствуют	данные отсутствуют
4356	67398.78	122054.22	данные отсутствуют	данные отсутствуют
4357	67767.77	121944.6	данные отсутствуют	данные отсутствуют
4358	67768.37	121946.32	данные отсутствуют	данные отсутствуют
4359	67453.96	122087.56	данные отсутствуют	данные отсутствуют
4360	67768.83	121948.09	данные отсутствуют	данные отсутствуют
4361	67769.16	121949.88	данные отсутствуют	данные отсутствуют
4362	67471.8	122103.51	данные отсутствуют	данные отсутствуют
4363	67769.34	121951.7	данные отсутствуют	данные отсутствуют
4364	67769.38	121953.52	данные отсутствуют	данные отсутствуют
4365	67485.66	122124.98	данные отсутствуют	данные отсутствуют

Государственный регистратор	ФГИС ЕГРН
полное наименование должности	подпись
	инициалы, фамилия

М.П.



Выписка из Единого государственного реестра недвижимости об объекте недвижимости  
**Сведения о частях земельного участка**

<b>Земельный участок</b>	
(вид объекта недвижимости)	
Лист № <u>    </u> Раздела <u>4.2</u>	Всего листов раздела <u>4.2</u> : <u>    </u>
Всего листов выписки: <u>    </u>	
<b>24.06.2021 № 99/2021/400650064</b>	
Кадастровый номер: <b>78:42:0016202:7</b>	

Номер точки	Координаты, м		Описание закрепления на местности	Средняя квадратическая погрешность определения координат характерных точек границы части земельного участка, м
	X	Y		
1	2	3	4	5
4366	67769.27	121955.34	данные отсутствуют	данные отсутствуют
4367	67769.03	121957.15	данные отсутствуют	данные отсутствуют
4368	67504.06	122145.53	данные отсутствуют	данные отсутствуют
4369	67770.39	121955.91	данные отсутствуют	данные отсутствуют
4370	67771.86	121954.79	данные отсутствуют	данные отсутствуют
4371	67505.03	122147.68	данные отсутствуют	данные отсутствуют
4372	67773.41	121953.81	данные отсутствуют	данные отсутствуют
4373	67775.05	121952.96	данные отсутствуют	данные отсутствуют
4374	67510.13	122149.82	данные отсутствуют	данные отсутствуют
4375	67776.75	121952.26	данные отсутствуют	данные отсутствуют
4376	67778.51	121951.71	данные отсутствуют	данные отсутствуют
4377	67519.28	122147.42	данные отсутствуют	данные отсутствуют
4378	67780.31	121951.31	данные отсутствуют	данные отсутствуют
4379	67782.14	121951.07	данные отсутствуют	данные отсутствуют
4380	67553.62	122138.7	данные отсутствуют	данные отсутствуют
4381	67783.98	121950.98	данные отсутствуют	данные отсутствуют
4382	67785.82	121951.05	данные отсутствуют	данные отсутствуют

Государственный регистратор	ФГИС ЕГРН
полное наименование должности	инициалы, фамилия
	подпись
	М.П.

Выписка из Единого государственного реестра недвижимости об объекте недвижимости  
**Сведения о частях земельного участка**

<b>Земельный участок</b>	
(вид объекта недвижимости)	
Лист № <u>    </u> Раздела <u>4.2</u>	Всего листов выписки: <u>    </u>
Всего листов раздела <u>4.2</u> : <u>    </u>	Всего разделов: <u>    </u>
<b>24.06.2021 № 99/2021/400650064</b>	
Кадастровый номер: <b>78:42:0016202:7</b>	

Номер точки	Координаты, м		Описание закрепления на местности	Средняя квадратическая погрешность определения координат характерных точек границы части земельного участка, м
	X	Y		
1	2	3	4	5
4383	67586.42	122130.98	данные отсутствуют	данные отсутствуют
4384	67787.64	121951.29	данные отсутствуют	данные отсутствуют
4385	67789.44	121951.67	данные отсутствуют	данные отсутствуют
4386	67613.29	122131.32	данные отсутствуют	данные отсутствуют
4387	67791.21	121952.22	данные отсутствуют	данные отсутствуют
4388	67798.39	121955.24	данные отсутствуют	данные отсутствуют
4389	67625.7	122124.75	данные отсутствуют	данные отсутствуют
4390	67808.27	121952.57	данные отсутствуют	данные отсутствуют
4391	67810	121952.18	данные отсутствуют	данные отсутствуют
4392	67654.88	122129.92	данные отсутствуют	данные отсутствуют
4393	67811.77	121951.95	данные отсутствуют	данные отсутствуют
4394	67816.6	121951.65	данные отсутствуют	данные отсутствуют
4395	67680.19	122140.95	данные отсутствуют	данные отсутствуют
4396	67818.21	121951.66	данные отсутствуют	данные отсутствуют
4397	67819.81	121951.81	данные отсутствуют	данные отсутствуют
4398	67716.3	122186.76	данные отсутствуют	данные отсутствуют
4399	67821.4	121952.1	данные отсутствуют	данные отсутствуют

Государственный регистратор	ФГИС ЕГРН
полное наименование должности	подпись
	инициалы, фамилия

М.П.

Выписка из Единого государственного реестра недвижимости об объекте недвижимости  
**Сведения о частях земельного участка**

<b>Земельный участок</b>	
(вид объекта недвижимости)	
Лист № <u>    </u> Раздела <u>4.2</u>	Всего листов выписки: <u>    </u>
Всего листов раздела <u>4.2</u> : <u>    </u>	Всего разделов: <u>    </u>
<b>24.06.2021 № 99/2021/400650064</b>	
Кадастровый номер: <b>78:42:0016202:7</b>	

Номер точки	Координаты, м		Описание закрепления на местности	Средняя квадратическая погрешность определения координат характерных точек границы части земельного участка, м
	X	Y		
1	2	3	4	5
4400	67822.96	121952.51	данные отсутствуют	данные отсутствуют
4401	67724.81	122194.36	данные отсутствуют	данные отсутствуют
4402	67824.49	121953.05	данные отсутствуют	данные отсутствуют
4403	67829.1	121954.88	данные отсутствуют	данные отсутствуют
4404	67728.98	122197.86	данные отсутствуют	данные отсутствуют
4405	67830.61	121956.08	данные отсутствуют	данные отсутствуют
4406	67832.03	121957.41	данные отсутствуют	данные отсутствуют
4407	67741.39	122203.17	данные отсутствуют	данные отсутствуют
4408	67833.34	121958.85	данные отсутствуют	данные отсутствуют
4409	67834.52	121960.38	данные отсутствуют	данные отсутствуют
4410	67759.99	122210.79	данные отсутствуют	данные отсутствуют
4411	67835.58	121962.01	данные отсутствуют	данные отсутствуют
4412	67836.51	121963.72	данные отсутствуют	данные отсутствуют
4413	67776.97	122213.73	данные отсутствуют	данные отсутствуют
4414	67837.29	121965.49	данные отсутствуют	данные отсутствуют
4415	67837.93	121967.33	данные отсутствуют	данные отсутствуют
4416	67798.68	122226.11	данные отсутствуют	данные отсутствуют

Государственный регистратор	ФГИС ЕГРН
полное наименование должности	подпись
	инициалы, фамилия

М.П.

Выписка из Единого государственного реестра недвижимости об объекте недвижимости  
**Сведения о частях земельного участка**

<b>Земельный участок</b>	
(вид объекта недвижимости)	
Лист № <u>    </u> Раздела <u>4.2</u>	Всего листов выписки: <u>    </u>
Всего листов раздела <u>4.2</u> : <u>    </u>	Всего разделов: <u>    </u>
<b>24.06.2021 № 99/2021/400650064</b>	
Кадастровый номер: <b>78:42:0016202:7</b>	

Номер точки	Координаты, м		Описание закрепления на местности	Средняя квадратическая погрешность определения координат характерных точек границы части земельного участка, м
	X	Y		
1	2	3	4	5
4417	67838.42	121969.21	данные отсутствуют	данные отсутствуют
4418	67838.75	121971.12	данные отсутствуют	данные отсутствуют
4419	67815.3	122237.64	данные отсутствуют	данные отсутствуют
4420	67838.93	121973.05	данные отсутствуют	данные отсутствуют
4421	67838.95	121974.99	данные отсутствуют	данные отсутствуют
4422	67830.38	122242.11	данные отсутствуют	данные отсутствуют
4423	67838.82	121976.93	данные отсутствуют	данные отсутствуют
4424	67838.53	121978.85	данные отсутствуют	данные отсутствуют
4425	67873.89	122252.3	данные отсутствуют	данные отсутствуют
4426	67838.09	121980.74	данные отсутствуют	данные отсутствуют
4427	67837.5	121982.59	данные отсутствуют	данные отсутствуют
4428	67898.25	122265.24	данные отсутствуют	данные отсутствуют
4429	67836.75	121984.38	данные отсутствуют	данные отсутствуют
4430	67835.87	121986.11	данные отсутствуют	данные отсутствуют
4431	67925.09	122278.32	данные отсутствуют	данные отсутствуют
4432	67834.85	121987.76	данные отсутствуют	данные отсутствуют
4433	67833.7	121989.33	данные отсутствуют	данные отсутствуют

Государственный регистратор	ФГИС ЕГРН
полное наименование должности	подпись
	инициалы, фамилия

М.П.

Выписка из Единого государственного реестра недвижимости об объекте недвижимости  
**Сведения о частях земельного участка**

<b>Земельный участок</b>	
(вид объекта недвижимости)	
Лист № <u>    </u> Раздела <u>4.2</u>	Всего листов выписки: <u>    </u>
Всего листов раздела <u>4.2</u> : <u>    </u>	Всего разделов: <u>    </u>
<b>24.06.2021 № 99/2021/400650064</b>	
Кадастровый номер: <b>78:42:0016202:7</b>	

Номер точки	Координаты, м		Описание закрепления на местности	Средняя квадратическая погрешность определения координат характерных точек границы части земельного участка, м
	X	Y		
1	2	3	4	5
4434	67935.42	122280.21	данные отсутствуют	данные отсутствуют
4435	67832.43	121990.8	данные отсутствуют	данные отсутствуют
4436	67831.05	121992.16	данные отсутствуют	данные отсутствуют
4437	67998.57	122283.41	данные отсутствуют	данные отсутствуют
4438	67829.56	121993.4	данные отсутствуют	данные отсутствуют
4439	67827.97	121994.52	данные отсутствуют	данные отсутствуют
4440	68033.56	122276.36	данные отсутствуют	данные отсутствуют
4441	67826.3	121995.51	данные отсутствуют	данные отсутствуют
4442	67824.55	121996.36	данные отсутствуют	данные отсутствуют
4443	68051.27	122277.26	данные отсутствуют	данные отсутствуют
4444	67822.75	121997.07	данные отсутствуют	данные отсутствуют
4445	67820.89	121997.62	данные отсутствуют	данные отсутствуют
4446	68056.74	122272.64	данные отсутствуют	данные отсутствуют
4447	67818.99	121998.03	данные отсутствуют	данные отсутствуют
4448	67817.07	121998.29	данные отсутствуют	данные отсутствуют
4449	68064.79	122270.77	данные отсутствуют	данные отсутствуют
4450	67815.04	121998	данные отсутствуют	данные отсутствуют

Государственный регистратор	ФГИС ЕГРН
полное наименование должности	инициалы, фамилия
	подпись
	М.П.

Выписка из Единого государственного реестра недвижимости об объекте недвижимости  
**Сведения о частях земельного участка**

<b>Земельный участок</b>	
(вид объекта недвижимости)	
Лист № <u>    </u> Раздела <u>4.2</u>	Всего листов выписки: <u>    </u>
Всего листов раздела <u>4.2</u> : <u>    </u>	Всего разделов: <u>    </u>
<b>24.06.2021 № 99/2021/400650064</b>	
Кадастровый номер: <b>78:42:0016202:7</b>	

Номер точки	Координаты, м		Описание закрепления на местности	Средняя квадратическая погрешность определения координат характерных точек границы части земельного участка, м
	X	Y		
1	2	3	4	5
4451	67813	121997.84	данные отсутствуют	данные отсутствуют
4452	68069.14	122267.26	данные отсутствуют	данные отсутствуют
4453	67810.96	121997.81	данные отсутствуют	данные отсутствуют
4454	67808.92	121997.91	данные отсутствуют	данные отсутствуют
4455	68125.34	122248.83	данные отсутствуют	данные отсутствуют
4456	67806.89	121998.14	данные отсутствуют	данные отсутствуют
4457	67804.87	121998.49	данные отсутствуют	данные отсутствуют
4458	68182.62	122223.73	данные отсутствуют	данные отсутствуют
4459	67802.89	121998.98	данные отсутствуют	данные отсутствуют
4460	67800.78	121999.32	данные отсутствуют	данные отсутствуют
4461	68197.28	122218.94	данные отсутствуют	данные отсутствуют
4462	67798.66	121999.53	данные отсутствуют	данные отсутствуют
4463	67796.53	121999.59	данные отсутствуют	данные отсутствуют
4464	68210.93	122209.03	данные отсутствуют	данные отсутствуют
4465	67794.4	121999.51	данные отсутствуют	данные отсутствуют
4466	67792.28	121999.28	данные отсутствуют	данные отсутствуют
4467	68230.39	122207.66	данные отсутствуют	данные отсутствуют

Государственный регистратор	ФГИС ЕГРН
полное наименование должности	инициалы, фамилия
	подпись
	М.П.

Выписка из Единого государственного реестра недвижимости об объекте недвижимости  
**Сведения о частях земельного участка**

<b>Земельный участок</b>	
(вид объекта недвижимости)	
Лист № <u>    </u> Раздела <u>4.2</u>	Всего листов выписки: <u>    </u>
Всего листов раздела <u>4.2</u> : <u>    </u>	Всего разделов: <u>    </u>
<b>24.06.2021 № 99/2021/400650064</b>	
Кадастровый номер: <b>78:42:0016202:7</b>	

Номер точки	Координаты, м		Описание закрепления на местности	Средняя квадратическая погрешность определения координат характерных точек границы части земельного участка, м
	X	Y		
1	2	3	4	5
4468	67790.18	121998.92	данные отсутствуют	данные отсутствуют
4469	67788.11	121998.42	данные отсутствуют	данные отсутствуют
4470	68285.3	122187.27	данные отсутствуют	данные отсутствуют
4471	67786.08	121997.78	данные отсутствуют	данные отсутствуют
4472	67784.09	121997	данные отсутствуют	данные отсутствуют
4473	68283.41	122184.81	данные отсутствуют	данные отсутствуют
4474	67782.16	121996.1	данные отсутствуют	данные отсутствуют
4475	67780.3	121995.07	данные отсутствуют	данные отсутствуют
4476	68270.84	122178.27	данные отсутствуют	данные отсутствуют
4477	67770.72	121989.02	данные отсутствуют	данные отсутствуют
4478	67769.42	121987.89	данные отсутствуют	данные отсутствуют
4479	68261.68	122170.81	данные отсутствуют	данные отсутствуют
4480	67768.21	121986.66	данные отсутствуют	данные отсутствуют
4481	67767.11	121985.35	данные отсутствуют	данные отсутствуют
4482	68257.17	122168.64	данные отсутствуют	данные отсутствуют
4483	67766.12	121983.94	данные отсутствуют	данные отсутствуют
4484	67765.24	121982.46	данные отсутствуют	данные отсутствуют

Государственный регистратор	ФГИС ЕГРН
полное наименование должности	инициалы, фамилия
	подпись
	М.П.

Выписка из Единого государственного реестра недвижимости об объекте недвижимости  
**Сведения о частях земельного участка**

<b>Земельный участок</b>	
(вид объекта недвижимости)	
Лист № <u>    </u> Раздела <u>4.2</u>	Всего листов раздела <u>4.2</u> : <u>    </u>
Всего листов выписки: <u>    </u>	
<b>24.06.2021 № 99/2021/400650064</b>	
Кадастровый номер: <b>78:42:0016202:7</b>	

Номер точки	Координаты, м		Описание закрепления на местности	Средняя квадратическая погрешность определения координат характерных точек границы части земельного участка, м
	X	Y		
1	2	3	4	5
4485	68256.45	122168.88	данные отсутствуют	данные отсутствуют
4486	67764.48	121980.92	данные отсутствуют	данные отсутствуют
4487	67763.86	121979.32	данные отсутствуют	данные отсутствуют
4488	68255.7	122169.01	данные отсутствуют	данные отсутствуют
4489	67763.36	121977.67	данные отсутствуют	данные отсутствуют
4490	67763	121975.99	данные отсутствуют	данные отсутствуют
4491	68254.95	122169.02	данные отсутствуют	данные отсутствуют
4492	67762.77	121974.29	данные отсутствуют	данные отсутствуют
4493	67762.69	121972.57	данные отсутствуют	данные отсутствуют
4494	68254.2	122168.93	данные отсутствуют	данные отсутствуют
4495	67762.74	121970.85	данные отсутствуют	данные отсутствуют
4496	67762.93	121969.15	данные отсутствуют	данные отсутствуют
4497	68250.67	122168.19	данные отсутствуют	данные отсутствуют
4498	67761.7	121970.33	данные отсутствуют	данные отсутствуют
4499	67760.39	121971.42	данные отсутствуют	данные отсутствуют
4500	68249.87	122167.95	данные отсутствуют	данные отсутствуют
4501	67759.01	121972.42	данные отсутствуют	данные отсутствуют

Государственный регистратор		ФГИС ЕГРН	
полное наименование должности		инициалы, фамилия	
		подпись	
		М.П.	



Выписка из Единого государственного реестра недвижимости об объекте недвижимости  
**Сведения о частях земельного участка**

<b>Земельный участок</b>	
Лист № <u>    </u> Раздела <u>4.2</u>	Всего листов раздела <u>4.2</u> : <u>    </u>
(вид объекта недвижимости)	
Всего листов выписки: <u>    </u>	
<b>24.06.2021 № 99/2021/400650064</b>	
Кадастровый номер: <b>78:42:0016202:7</b>	

Номер точки	Координаты, м		Описание закрепления на местности	Средняя квадратическая погрешность определения координат характерных точек границы части земельного участка, м
	X	Y		
1	2	3	4	5
4502	67754.93	121974.14	данные отсутствуют	данные отсутствуют
4503	68249.12	122167.58	данные отсутствуют	данные отсутствуют
4504	67752.68	121975.91	данные отсутствуют	данные отсутствуют
4505	67751.15	121976.91	данные отсутствуют	данные отсутствуют
4506	68248.45	122167.1	данные отсутствуют	данные отсутствуют
4507	67749.55	121977.79	данные отсутствуют	данные отсутствуют
4508	67747.88	121978.53	данные отсутствуют	данные отсутствуют
4509	68247.86	122166.51	данные отсутствуют	данные отсутствуют
4510	67746.16	121979.13	данные отсутствуют	данные отсутствуют
4511	67744.39	121979.58	данные отсутствуют	данные отсутствуют
4512	68081.14	122231.75	данные отсутствуют	данные отсутствуют
4513	68077.9	122230.57	данные отсутствуют	данные отсутствуют
4514	68074.7	122229.28	данные отсутствуют	данные отсутствуют
4515	68071.56	122227.86	данные отсутствуют	данные отсутствуют
4516	68068.48	122226.33	данные отсутствуют	данные отсутствуют
4517	68065.45	122224.68	данные отсутствуют	данные отсутствуют
4518	68062.5	122222.91	данные отсутствуют	данные отсутствуют

Государственный регистратор	ФГИС ЕГРН
полное наименование должности	подпись
	инициалы, фамилия

М.П.

Выписка из Единого государственного реестра недвижимости об объекте недвижимости  
**Сведения о частях земельного участка**

<b>Земельный участок</b>	
(вид объекта недвижимости)	
Лист № <u>    </u> Раздела <u>4.2</u>	Всего листов раздела <u>4.2</u> : <u>    </u>
Всего листов выписки: <u>    </u>	
<b>24.06.2021 № 99/2021/400650064</b>	
Кадастровый номер: <b>78:42:0016202:7</b>	

Номер точки	Координаты, м		Описание закрепления на местности	Средняя квадратическая погрешность определения координат характерных точек границы части земельного участка, м
	X	Y		
1	2	3	4	5
4519	68059.61	122221.03	данные отсутствуют	данные отсутствуют
4520	68056.79	122219.05	данные отсутствуют	данные отсутствуют
4521	68054.06	122216.96	данные отсутствуют	данные отсутствуют
4522	68051.86	122215.14	данные отсутствуют	данные отсутствуют
4523	68049.77	122213.2	данные отсутствуют	данные отсутствуют
4524	68047.79	122211.15	данные отсутствуют	данные отсутствуют
4525	68045.92	122209	данные отсутствуют	данные отсутствуют
4526	68044.17	122206.75	данные отсутствуют	данные отсутствуют
4527	68042.54	122204.4	данные отсутствуют	данные отсутствуют
4528	68041.05	122201.98	данные отсутствуют	данные отсутствуют
4529	68039.69	122199.47	данные отсутствуют	данные отсутствуют
4530	68038.47	122196.89	данные отсутствуют	данные отсутствуют
4531	68037.39	122194.25	данные отсутствуют	данные отсутствуют
4532	68036.46	122191.56	данные отсутствуют	данные отсутствуют
4533	68035.67	122188.82	данные отсутствуют	данные отсутствуют
4534	68035.04	122186.04	данные отсутствуют	данные отсутствуют
4535	68034.56	122183.23	данные отсутствуют	данные отсутствуют

Государственный регистратор	ФГИС ЕГРН
полное наименование должности	подпись
	инициалы, фамилия

М.П.

Выписка из Единого государственного реестра недвижимости об объекте недвижимости  
**Сведения о частях земельного участка**

<b>Земельный участок</b>	
(вид объекта недвижимости)	
Лист № <u>    </u> Раздела <u>4.2</u>	Всего листов выписки: <u>    </u>
Всего листов раздела <u>4.2</u> : <u>    </u>	Всего разделов: <u>    </u>
<b>24.06.2021 № 99/2021/400650064</b>	
Кадастровый номер: <b>78:42:0016202:7</b>	

Номер точки	Координаты, м		Описание закрепления на местности	Средняя квадратическая погрешность определения координат характерных точек границы части земельного участка, м
	X	Y		
1	2	3	4	5
4536	68034.23	122180.4	данные отсутствуют	данные отсутствуют
4537	68034.06	122177.56	данные отсутствуют	данные отсутствуют
4537	68034.06	122177.56	данные отсутствуют	данные отсутствуют
4538	68028.85	122168.8	данные отсутствуют	данные отсутствуют
4538	68028.85	122168.8	данные отсутствуют	данные отсутствуют
4539	68027.47	122166.34	данные отсутствуют	данные отсутствуют
4539	68027.47	122166.34	данные отсутствуют	данные отсутствуют
4540	68026.24	122163.81	данные отсутствуют	данные отсутствуют
4540	68026.24	122163.81	данные отсутствуют	данные отсутствуют
4541	68025.15	122161.21	данные отсутствуют	данные отсутствуют
4541	68025.15	122161.21	данные отсутствуют	данные отсутствуют
4542	68024.21	122158.56	данные отсутствуют	данные отсутствуют
4542	68024.21	122158.56	данные отсутствуют	данные отсутствуют
4543	68023.41	122155.85	данные отсутствуют	данные отсутствуют
4543	68023.41	122155.85	данные отсутствуют	данные отсутствуют
4544	68022.78	122153.11	данные отсутствуют	данные отсутствуют
4544	68022.78	122153.11	данные отсутствуют	данные отсутствуют

Государственный регистратор	ФГИС ЕГРН
полное наименование должности	подпись
	инициалы, фамилия

М.П.

Выписка из Единого государственного реестра недвижимости об объекте недвижимости  
**Сведения о частях земельного участка**

<b>Земельный участок</b>	
(вид объекта недвижимости)	
Лист № <u>    </u> Раздела <u>4.2</u>	Всего листов выписки: <u>    </u>
Всего листов раздела <u>4.2</u> : <u>    </u>	Всего разделов: <u>    </u>
<b>24.06.2021 № 99/2021/400650064</b>	
Кадастровый номер: <b>78:42:0016202:7</b>	

Номер точки	Координаты, м		Описание закрепления на местности	Средняя квадратическая погрешность определения координат характерных точек границы части земельного участка, м
	X	Y		
1	2	3	4	5
4545	68022.29	122150.33	данные отсутствуют	данные отсутствуют
4545	68022.29	122150.33	данные отсутствуют	данные отсутствуют
4546	68021.97	122147.54	данные отсутствуют	данные отсутствуют
4546	68021.97	122147.54	данные отсутствуют	данные отсутствуют
4547	68021.8	122144.73	данные отсутствуют	данные отсутствуют
4547	68021.8	122144.73	данные отсутствуют	данные отсутствуют
4548	68021.79	122141.91	данные отсутствуют	данные отсутствуют
4548	68021.79	122141.91	данные отсутствуют	данные отсутствуют
4549	68021.94	122139.1	данные отсутствуют	данные отсутствуют
4549	68021.94	122139.1	данные отсутствуют	данные отсутствуют
4550	68022.25	122136.3	данные отсутствуют	данные отсутствуют
4550	68022.25	122136.3	данные отсутствуют	данные отсутствуют
4551	68022.71	122133.52	данные отсутствуют	данные отсутствуют
4551	68022.71	122133.52	данные отсутствуют	данные отсутствуют
4552	68023.34	122130.78	данные отсутствуют	данные отсутствуют
4552	68023.34	122130.78	данные отсутствуют	данные отсутствуют
4553	68050.22	122098.01	данные отсутствуют	данные отсутствуют

Государственный регистратор	ФГИС ЕГРН
полное наименование должности	подпись
	инициалы, фамилия

М.П.

Выписка из Единого государственного реестра недвижимости об объекте недвижимости  
**Сведения о частях земельного участка**

<b>Земельный участок</b>	
(вид объекта недвижимости)	
Лист № <u>    </u> Раздела <u>4.2</u>	Всего листов выписки: <u>    </u>
Всего листов раздела <u>4.2</u> : <u>    </u>	Всего разделов: <u>    </u>
<b>24.06.2021 № 99/2021/400650064</b>	
Кадастровый номер: <b>78:42:0016202:7</b>	

Номер точки	Координаты, м		Описание закрепления на местности	Средняя квадратическая погрешность определения координат характерных точек границы части земельного участка, м
	X	Y		
1	2	3	4	5
4553	68050.22	122098.01	данные отсутствуют	данные отсутствуют
4554	68052.59	122096.92	данные отсутствуют	данные отсутствуют
4554	68052.59	122096.92	данные отсутствуют	данные отсутствуют
4555	68055.01	122095.96	данные отсутствуют	данные отсутствуют
4555	68055.01	122095.96	данные отсутствуют	данные отсутствуют
4556	68057.48	122095.13	данные отсутствуют	данные отсутствуют
4556	68057.48	122095.13	данные отсутствуют	данные отсутствуют
4557	68060	122094.43	данные отсутствуют	данные отсутствуют
4557	68060	122094.43	данные отсутствуют	данные отсутствуют
4558	68062.54	122093.86	данные отсутствуют	данные отсутствуют
4558	68062.54	122093.86	данные отсутствуют	данные отсутствуют
4559	68065.11	122093.42	данные отсутствуют	данные отсутствуют
4559	68065.11	122093.42	данные отсутствуют	данные отсутствуют
4560	68067.7	122093.12	данные отсутствуют	данные отсутствуют
4560	68067.7	122093.12	данные отсутствуют	данные отсутствуют
4561	68070.31	122092.95	данные отсутствуют	данные отсутствуют
4561	68070.31	122092.95	данные отсутствуют	данные отсутствуют

Государственный регистратор	ФГИС ЕГРН
полное наименование должности	подпись
	инициалы, фамилия

М.П.

Выписка из Единого государственного реестра недвижимости об объекте недвижимости  
**Сведения о частях земельного участка**

<b>Земельный участок</b>	
Лист № <u>    </u> Раздела <u>4.2</u>	Всего листов выписки: <u>    </u>
(вид объекта недвижимости)	
Всего листов раздела <u>4.2</u> : <u>    </u>	Всего разделов: <u>    </u>
<b>24.06.2021 № 99/2021/400650064</b>	
Кадастровый номер: <b>78:42:0016202:7</b>	

Номер точки	Координаты, м		Описание закрепления на местности	Средняя квадратическая погрешность определения координат характерных точек границы части земельного участка, м
	X	Y		
1	2	3	4	5
4562	68072.92	122092.92	данные отсутствуют	данные отсутствуют
4562	68072.92	122092.92	данные отсутствуют	данные отсутствуют
4563	68465.48	122148.09	данные отсутствуют	данные отсутствуют
4564	68467.48	122147.83	данные отсутствуют	данные отсутствуют
4565	68566.4	122137.48	данные отсутствуют	данные отсутствуют
4566	68584.74	122137.53	данные отсутствуют	данные отсутствуют
4567	68606.3	122137.29	данные отсутствуют	данные отсутствуют
4568	68647.48	122130.67	данные отсутствуют	данные отсутствуют
4569	68673.73	122132.13	данные отсутствуют	данные отсутствуют
4570	68684.7	122131.21	данные отсутствуют	данные отсутствуют
4571	66283.2	121372.93	данные отсутствуют	данные отсутствуют
4572	66305.61	121371.76	данные отсутствуют	данные отсутствуют
4573	66369.41	121345.6	данные отсутствуют	данные отсутствуют
4574	66425.17	121333.22	данные отсутствуют	данные отсутствуют
4575	66427.73	121332.04	данные отсутствуют	данные отсутствуют
4576	66430.37	121331	данные отсутствуют	данные отсутствуют
4577	66433.05	121330.12	данные отсутствуют	данные отсутствуют

Государственный регистратор	ФГИС ЕГРН
полное наименование должности	подпись
	инициалы, фамилия

М.П.

Выписка из Единого государственного реестра недвижимости об объекте недвижимости  
**Сведения о частях земельного участка**

<b>Земельный участок</b>	
Лист № <u>    </u> Раздела <u>4.2</u>	Всего листов выписки: <u>    </u>
(вид объекта недвижимости)	
Всего листов раздела <u>4.2</u> : <u>    </u>	Всего разделов: <u>    </u>
<b>24.06.2021 № 99/2021/400650064</b>	
Кадастровый номер: <b>78:42:0016202:7</b>	

Номер точки	Координаты, м		Описание закрепления на местности	Средняя квадратическая погрешность определения координат характерных точек границы части земельного участка, м
	X	Y		
1	2	3	4	5
4578	66435.78	121329.39	данные отсутствуют	данные отсутствуют
4579	66438.55	121328.82	данные отсутствуют	данные отсутствуют
4580	66441.35	121328.4	данные отсутствуют	данные отсутствуют
4581	66444.17	121328.15	данные отсутствуют	данные отсутствуют
4582	66446.99	121328.05	данные отсутствуют	данные отсутствуют
4583	66449.82	121328.11	данные отсутствуют	данные отсутствуют
4584	66452.64	121328.33	данные отсутствуют	данные отсутствуют
4585	66455.44	121328.72	данные отсутствуют	данные отсутствуют
4586	66458.21	121329.25	данные отсутствуют	данные отсутствуют
4587	66460.95	121329.95	данные отсутствуют	данные отсутствуют
4588	66463.65	121330.8	данные отсутствуют	данные отсутствуют
4589	66466.3	121331.8	данные отсутствуют	данные отсутствуют
4590	66468.88	121332.94	данные отсутствуют	данные отсутствуют
4591	66471.39	121334.24	данные отсутствуют	данные отсутствуют
4592	66473.83	121335.67	данные отсутствуют	данные отсутствуют
4593	66476.19	121337.24	данные отсутствуют	данные отсутствуют
4594	66506.69	121348.94	данные отсутствуют	данные отсутствуют

Государственный регистратор	ФГИС ЕГРН
полное наименование должности	подпись
	инициалы, фамилия

М.П.

Выписка из Единого государственного реестра недвижимости об объекте недвижимости  
**Сведения о частях земельного участка**

<b>Земельный участок</b>	
(вид объекта недвижимости)	
Лист № <u>    </u> Раздела <u>4.2</u>	Всего листов раздела <u>4.2</u> : <u>    </u>
Всего листов выписки: <u>    </u>	
<b>24.06.2021 № 99/2021/400650064</b>	
Кадастровый номер: <b>78:42:0016202:7</b>	

Номер точки	Координаты, м		Описание закрепления на местности	Средняя квадратическая погрешность определения координат характерных точек границы части земельного участка, м
	X	Y		
1	2	3	4	5
4595	66519.71	121358.73	данные отсутствуют	данные отсутствуют
4596	66522.33	121359.67	данные отсутствуют	данные отсутствуют
4597	66524.9	121360.76	данные отсутствуют	данные отсутствуют
4598	66527.4	121361.99	данные отсутствуют	данные отсутствуют
4599	66529.84	121363.36	данные отсутствуют	данные отсутствуют
4600	66532.19	121364.85	данные отсутствуют	данные отсутствуют
4601	66534.46	121366.48	данные отсутствуют	данные отсутствуют
4602	66536.64	121368.22	данные отсутствуют	данные отсутствуют
4603	66538.72	121370.08	данные отсутствуют	данные отсутствуют
4604	66540.7	121372.05	данные отсутствуют	данные отсутствуют
4605	66542.56	121374.13	данные отсутствуют	данные отсутствуют
4606	66544.31	121376.31	данные отсутствуют	данные отсутствуют
4607	66545.93	121378.58	данные отсутствуют	данные отсутствуют
4608	66547.43	121380.93	данные отсутствуют	данные отсутствуют
4609	66548.8	121383.36	данные отсутствуют	данные отсутствуют
4610	66550.03	121385.87	данные отсутствуют	данные отсутствуют
4611	66551.13	121388.44	данные отсутствуют	данные отсутствуют

Государственный регистратор	ФГИС ЕГРН
полное наименование должности	подпись
	инициалы, фамилия

М.П.



Выписка из Единого государственного реестра недвижимости об объекте недвижимости  
**Сведения о частях земельного участка**

<b>Земельный участок</b>	
(вид объекта недвижимости)	
Лист № <u>    </u> Раздела <u>4.2</u>	Всего листов раздела <u>4.2</u> : <u>    </u>
Всего листов выписки: <u>    </u>	
<b>24.06.2021 № 99/2021/400650064</b>	
Кадастровый номер: <b>78:42:0016202:7</b>	

Номер точки	Координаты, м		Описание закрепления на местности	Средняя квадратическая погрешность определения координат характерных точек границы части земельного участка, м
	X	Y		
1	2	3	4	5
4612	66556.36	121401.67	данные отсутствуют	данные отсутствуют
4613	66557.24	121404.44	данные отсутствуют	данные отсутствуют
4614	66558	121407.25	данные отсутствуют	данные отсутствуют
4615	66558.63	121410.09	данные отсутствуют	данные отсутствуют
4616	66559.14	121412.95	данные отсутствуют	данные отсутствуют
4617	66559.52	121415.84	данные отсутствуют	данные отсутствуют
4618	66559.76	121418.74	данные отсутствуют	данные отсутствуют
4619	66559.88	121421.64	данные отсутствуют	данные отсутствуют
4620	66559.86	121424.55	данные отсутствуют	данные отсутствуют
4621	66559.71	121427.46	данные отсутствуют	данные отсутствуют
4622	66559.44	121430.36	данные отсутствуют	данные отсутствуют
4623	66570.4	121430.22	данные отсутствуют	данные отсутствуют
4624	66615.66	121450.88	данные отсутствуют	данные отсутствуют
4625	66645.52	121477.08	данные отсутствуют	данные отсутствуют
4626	66647.48	121478.85	данные отсутствуют	данные отсутствуют
4627	66649.34	121480.73	данные отсутствуют	данные отсутствуют
4628	66651.1	121482.7	данные отсутствуют	данные отсутствуют

Государственный регистратор		ФГИС ЕГРН	
полное наименование должности		подпись	
		инициалы, фамилия	

М.П.

Выписка из Единого государственного реестра недвижимости об объекте недвижимости  
**Сведения о частях земельного участка**

<b>Земельный участок</b>	
(вид объекта недвижимости)	
Лист № <u>    </u> Раздела <u>4.2</u>	Всего листов выписки: <u>    </u>
Всего листов раздела <u>4.2</u> : <u>    </u>	Всего разделов: <u>    </u>
<b>24.06.2021 № 99/2021/400650064</b>	
Кадастровый номер: <b>78:42:0016202:7</b>	

Номер точки	Координаты, м		Описание закрепления на местности	Средняя квадратическая погрешность определения координат характерных точек границы части земельного участка, м
	X	Y		
1	2	3	4	5
4629	66652.76	121484.76	данные отсутствуют	данные отсутствуют
4630	66654.3	121486.91	данные отсутствуют	данные отсутствуют
4631	66655.73	121489.14	данные отсутствуют	данные отсутствуют
4632	66657.05	121491.44	данные отсутствуют	данные отсутствуют
4633	66659.2	121493.19	данные отсутствуют	данные отсутствуют
4634	66661.26	121495.07	данные отсутствуют	данные отсутствуют
4635	66663.21	121497.06	данные отсутствуют	данные отсутствуют
4636	66665.04	121499.15	данные отсутствуют	данные отсутствуют
4637	66666.76	121501.34	данные отсутствуют	данные отсутствуют
4638	66668.35	121503.63	данные отсутствуют	данные отсутствуют
4639	66669.81	121506	данные отсутствуют	данные отсутствуют
4640	66671.13	121508.45	данные отсутствуют	данные отсутствуют
4641	66672.32	121510.97	данные отсутствуют	данные отсутствуют
4642	66677.76	121523.53	данные отсутствуют	данные отсутствуют
4643	66690.68	121549.01	данные отсутствуют	данные отсутствуют
4644	66691.82	121551.44	данные отсутствуют	данные отсутствуют
4645	66692.84	121553.94	данные отсутствуют	данные отсутствуют

Государственный регистратор	ФГИС ЕГРН
полное наименование должности	инициалы, фамилия
	подпись

М.П.

Выписка из Единого государственного реестра недвижимости об объекте недвижимости  
**Сведения о частях земельного участка**

<b>Земельный участок</b>	
(вид объекта недвижимости)	
Лист № <u>    </u> Раздела <u>4.2</u>	Всего листов раздела <u>4.2</u> : <u>    </u>
Всего листов выписки: <u>    </u>	
<b>24.06.2021 № 99/2021/400650064</b>	
Кадастровый номер: <b>78:42:0016202:7</b>	

Номер точки	Координаты, м		Описание закрепления на местности	Средняя квадратическая погрешность определения координат характерных точек границы части земельного участка, м
	X	Y		
1	2	3	4	5
4646	66693.72	121556.49	данные отсутствуют	данные отсутствуют
4647	66694.46	121559.08	данные отсутствуют	данные отсутствуют
4648	66695.07	121561.71	данные отсутствуют	данные отсутствуют
4649	66695.53	121564.36	данные отсутствуют	данные отсутствуют
4650	66695.85	121567.04	данные отсутствуют	данные отсутствуют
4651	66696.02	121569.73	данные отсутствуют	данные отсутствуют
4652	66696.06	121572.43	данные отсутствуют	данные отсутствуют
4653	66695.94	121575.12	данные отсутствуют	данные отсутствуют
4654	66695.69	121577.81	данные отсутствуют	данные отсутствуют
4655	66690.87	121616.41	данные отсутствуют	данные отсутствуют
4656	66703	121639.92	данные отсутствуют	данные отсутствуют
4657	66705.71	121641.24	данные отсутствуют	данные отсутствуют
4658	66712.8	121642.5	данные отсутствуют	данные отсутствуют
4659	66719.45	121641.74	данные отсутствуют	данные отсутствуют
4660	66737.05	121640.3	данные отсутствуют	данные отсутствуют
4661	66739.72	121640.17	данные отсутствуют	данные отсутствуют
4662	66742.41	121640.18	данные отсутствуют	данные отсутствуют

Государственный регистратор	ФГИС ЕГРН
полное наименование должности	подпись
	инициалы, фамилия

М.П.

Выписка из Единого государственного реестра недвижимости об объекте недвижимости  
**Сведения о частях земельного участка**

<b>Земельный участок</b>	
(вид объекта недвижимости)	
Лист № <u>    </u> Раздела <u>4.2</u>	Всего листов выписки: <u>    </u>
Всего листов раздела <u>4.2</u> : <u>    </u>	Всего разделов: <u>    </u>
<b>24.06.2021 № 99/2021/400650064</b>	
Кадастровый номер: <b>78:42:0016202:7</b>	

Номер точки	Координаты, м		Описание закрепления на местности	Средняя квадратическая погрешность определения координат характерных точек границы части земельного участка, м
	X	Y		
1	2	3	4	5
4663	66745.08	121640.32	данные отсутствуют	данные отсутствуют
4664	66747.75	121640.6	данные отсутствуют	данные отсутствуют
4665	66750.4	121641.02	данные отсутствуют	данные отсутствуют
4666	66753.03	121641.57	данные отсутствуют	данные отсутствуют
4667	66755.62	121642.26	данные отсутствуют	данные отсутствуют
4668	66758.18	121643.08	данные отсутствуют	данные отсутствуют
4669	66771.3	121647.86	данные отсутствуют	данные отсутствуют
4670	66773.77	121648.84	данные отсутствуют	данные отсутствуют
4671	66776.18	121649.95	данные отсутствуют	данные отсутствуют
4672	66778.54	121651.19	данные отсутствуют	данные отсутствуют
4673	66780.83	121652.54	данные отсутствуют	данные отсутствуют
4674	66783.04	121654.01	данные отсутствуют	данные отсутствуют
4675	66785.18	121655.6	данные отсутствуют	данные отсутствуют
4676	66787.23	121657.29	данные отсутствуют	данные отсутствуют
4677	66789.2	121659.09	данные отсутствуют	данные отсутствуют
4678	66807.88	121677.44	данные отсутствуют	данные отсутствуют
4679	66809.79	121679.42	данные отсутствуют	данные отсутствуют

Государственный регистратор	ФГИС ЕГРН
полное наименование должности	подпись
	инициалы, фамилия

М.П.

Выписка из Единого государственного реестра недвижимости об объекте недвижимости  
**Сведения о частях земельного участка**

<b>Земельный участок</b>	
Лист № <u>    </u> Раздела <u>4.2</u>	Всего листов выписки: <u>    </u>
(вид объекта недвижимости)	
Всего листов раздела <u>4.2</u> : <u>    </u>	Всего разделов: <u>    </u>
<b>24.06.2021 № 99/2021/400650064</b>	
Кадастровый номер: <b>78:42:0016202:7</b>	

Номер точки	Координаты, м		Описание закрепления на местности	Средняя квадратическая погрешность определения координат характерных точек границы части земельного участка, м
	X	Y		
1	2	3	4	5
4680	66811.6	121681.5	данные отсутствуют	данные отсутствуют
4681	66813.28	121683.68	данные отсутствуют	данные отсутствуют
4682	66814.85	121685.95	данные отсутствуют	данные отсутствуют
4683	66816.28	121688.3	данные отсутствуют	данные отсутствуют
4684	66817.59	121690.73	данные отсутствуют	данные отсутствуют
4685	66818.75	121693.22	данные отсутствуют	данные отсутствуют
4686	66819.78	121695.78	данные отсутствуют	данные отсутствуют
4687	66820.67	121698.39	данные отсутствуют	данные отсутствуют
4688	66821.41	121701.04	данные отсутствуют	данные отсутствуют
4689	66822	121703.74	данные отсутствуют	данные отсутствуют
4690	66822.45	121706.46	данные отсутствуют	данные отсутствуют
4691	66824.89	121724.7	данные отсутствуют	данные отсутствуют
4692	66825.18	121727.29	данные отсутствуют	данные отсутствуют
4693	66825.34	121729.9	данные отсутствуют	данные отсутствуют
4694	66825.37	121732.51	данные отсутствуют	данные отсутствуют
4695	66825.25	121735.12	данные отсутствуют	данные отсутствуют
4696	66825	121737.72	данные отсутствуют	данные отсутствуют

Государственный регистратор	ФГИС ЕГРН
полное наименование должности	подпись
	инициалы, фамилия

М.П.

Выписка из Единого государственного реестра недвижимости об объекте недвижимости  
Сведения о частях земельного участка

<b>Земельный участок</b>	
(вид объекта недвижимости)	
Лист № <u>    </u> Раздела <u>4.2</u>	Всего листов выписки: <u>    </u>
Всего листов раздела <u>4.2</u> : <u>    </u>	Всего разделов: <u>    </u>
<b>24.06.2021 № 99/2021/400650064</b>	
Кадастровый номер: <b>78:42:0016202:7</b>	

Номер точки	Координаты, м		Описание закрепления на местности	Средняя квадратическая погрешность определения координат характерных точек границы части земельного участка, м
	X	Y		
1	2	3	4	5
4697	66824.6	121740.31	данные отсутствуют	данные отсутствуют
4698	66824.07	121742.87	данные отсутствуют	данные отсутствуют
4699	66823.41	121745.39	данные отсутствуют	данные отсутствуют
4700	66822.61	121747.88	данные отсутствуют	данные отсутствуют
4701	66821.68	121750.32	данные отсутствуют	данные отсутствуют
4702	66820.63	121752.71	данные отсутствуют	данные отсутствуют
4703	66819.45	121755.05	данные отсутствуют	данные отсутствуют
4704	66804.66	121783.96	данные отсутствуют	данные отсутствуют
4705	66808.66	121785.3	данные отсутствуют	данные отсутствуют
4706	66827.79	121793.86	данные отсутствуют	данные отсутствуют
4707	66835.01	121797.86	данные отсутствуют	данные отсутствуют
4708	66840.91	121802.53	данные отсутствуют	данные отсутствуют
4709	66853.05	121813.65	данные отсутствуют	данные отсутствуют
4710	66854.39	121820	данные отсутствуют	данные отсутствуют
4711	66855.64	121826.37	данные отсутствуют	данные отсутствуют
4712	66954.51	121804.92	данные отсутствуют	данные отсутствуют
4713	66952.2	121803.83	данные отсутствуют	данные отсутствуют

Государственный регистратор	ФГИС ЕГРН
полное наименование должности	подпись
	инициалы, фамилия

М.П.

Выписка из Единого государственного реестра недвижимости об объекте недвижимости  
**Сведения о частях земельного участка**

<b>Земельный участок</b>	
Лист № <u>    </u> Раздела <u>4.2</u>	Всего листов выписки: <u>    </u>
(вид объекта недвижимости)	
Всего листов раздела <u>4.2</u> : <u>    </u>	Всего разделов: <u>    </u>
<b>24.06.2021 № 99/2021/400650064</b>	
Кадастровый номер: <b>78:42:0016202:7</b>	

Номер точки	Координаты, м		Описание закрепления на местности	Средняя квадратическая погрешность определения координат характерных точек границы части земельного участка, м
	X	Y		
1	2	3	4	5
4714	66949.95	121802.64	данные отсутствуют	данные отсутствуют
4715	66984.04	121794.76	данные отсутствуют	данные отсутствуют
4716	66995.52	121793.62	данные отсутствуют	данные отсутствуют
4717	67037.41	121789.09	данные отсутствуют	данные отсутствуют
4718	67051.99	121789.08	данные отсутствуют	данные отсутствуют
4719	67054.19	121787.3	данные отсутствуют	данные отсутствуют
4720	67056.5	121785.65	данные отсутствуют	данные отсутствуют
4721	67058.89	121784.12	данные отсутствуют	данные отсутствуют
4722	67061.36	121782.74	данные отсутствуют	данные отсутствуют
4723	67063.91	121781.49	данные отсутствуют	данные отсутствуют
4724	67066.52	121780.39	данные отсутствуют	данные отсутствуют
4725	67069.19	121779.43	данные отсутствуют	данные отсутствуют
4726	67071.9	121778.62	данные отсутствуют	данные отсутствуют
4727	67074.66	121777.96	данные отсутствуют	данные отсутствуют
4728	67077.45	121777.46	данные отсутствуют	данные отсутствуют
4729	67080.27	121777.11	данные отсутствуют	данные отсутствуют
4730	67083.09	121776.92	данные отсутствуют	данные отсутствуют

Государственный регистратор	ФГИС ЕГРН
полное наименование должности	подпись
	инициалы, фамилия

М.П.

Выписка из Единого государственного реестра недвижимости об объекте недвижимости  
**Сведения о частях земельного участка**

<b>Земельный участок</b>	
Лист № <u>    </u> Раздела <u>4.2</u>	Всего листов выписки: <u>    </u>
(вид объекта недвижимости)	
Всего листов раздела <u>4.2</u> : <u>    </u>	Всего разделов: <u>    </u>
<b>24.06.2021 № 99/2021/400650064</b>	
Кадастровый номер: <b>78:42:0016202:7</b>	

Номер точки	Координаты, м		Описание закрепления на местности	Средняя квадратическая погрешность определения координат характерных точек границы части земельного участка, м
	X	Y		
1	2	3	4	5
4731	67085.93	121776.89	данные отсутствуют	данные отсутствуют
4732	67088.76	121777.02	данные отсутствуют	данные отсутствуют
4733	67091.58	121777.3	данные отсутствуют	данные отсутствуют
4734	67094.38	121777.74	данные отсутствуют	данные отсутствуют
4735	67097.16	121778.33	данные отсутствуют	данные отсутствуют
4736	67099.89	121779.07	данные отсутствуют	данные отсутствуют
4737	67102.58	121779.97	данные отсутствуют	данные отсутствуют
4738	67105.22	121781.01	данные отсутствуют	данные отсутствуют
4739	67107.79	121782.2	данные отсутствуют	данные отсутствуют
4740	67110.29	121783.53	данные отсутствуют	данные отсутствуют
4741	67112.72	121785	данные отсутствуют	данные отсутствуют
4742	67115.06	121786.6	данные отсутствуют	данные отсутствуют
4743	67117.31	121788.32	данные отсутствуют	данные отсутствуют
4744	67119.46	121790.17	данные отсутствуют	данные отсутствуют
4745	67121.5	121792.14	данные отсутствуют	данные отсутствуют
4746	67123.43	121794.21	данные отсутствуют	данные отсутствуют
4747	67125.25	121796.39	данные отсутствуют	данные отсутствуют

Государственный регистратор	ФГИС ЕГРН
полное наименование должности	инициалы, фамилия
	подпись
	М.П.



Выписка из Единого государственного реестра недвижимости об объекте недвижимости  
**Сведения о частях земельного участка**

<b>Земельный участок</b>	
(вид объекта недвижимости)	
Лист № <u>    </u> Раздела <u>4.2</u>	Всего листов выписки: <u>    </u>
Всего листов раздела <u>4.2</u> : <u>    </u>	Всего разделов: <u>    </u>
<b>24.06.2021 № 99/2021/400650064</b>	
Кадастровый номер: <b>78:42:0016202:7</b>	

Номер точки	Координаты, м			Описание закрепления на местности	Средняя квадратическая погрешность определения координат характерных точек границы части земельного участка, м
	X	Y	Z		
1	2	3	4	5	
4748	67126.94	121798.67	данные отсутствуют	данные отсутствуют	данные отсутствуют
4749	67128.5	121801.03	данные отсутствуют	данные отсутствуют	данные отсутствуют
4750	67129.92	121803.48	данные отсутствуют	данные отсутствуют	данные отсутствуют
4751	67131.21	121806.01	данные отсутствуют	данные отсутствуют	данные отсутствуют
4752	67132.36	121808.6	данные отсутствуют	данные отсутствуют	данные отсутствуют
4753	67133.36	121811.25	данные отсутствуют	данные отсутствуют	данные отсутствуют
4754	67134.21	121813.96	данные отсутствуют	данные отсутствуют	данные отсутствуют
4755	67134.92	121816.71	данные отсутствуют	данные отсутствуют	данные отсутствуют
4756	67148.64	121821	данные отсутствуют	данные отсутствуют	данные отсутствуют
4757	67214.87	121861.38	данные отсутствуют	данные отсутствуют	данные отсутствуют
4758	67260.06	121905.57	данные отсутствуют	данные отсутствуют	данные отсутствуют
4759	67286.59	121951.4	данные отсутствуют	данные отсутствуют	данные отсутствуют
4760	67289.22	121980.33	данные отсутствуют	данные отсутствуют	данные отсутствуют
4761	67294.11	121991.35	данные отсутствуют	данные отсутствуют	данные отсутствуют
4762	67308.42	122003.55	данные отсутствуют	данные отсутствуют	данные отсутствуют
4763	67327.31	122000.97	данные отсутствуют	данные отсутствуют	данные отсутствуют
4764	67335.4	122003.35	данные отсутствуют	данные отсутствуют	данные отсутствуют

Государственный регистратор	ФГИС ЕГРН
полное наименование должности	подпись
	инициалы, фамилия

М.П.

Выписка из Единого государственного реестра недвижимости об объекте недвижимости  
**Сведения о частях земельного участка**

<b>Земельный участок</b>	
(вид объекта недвижимости)	
Лист № <u>    </u> Раздела <u>4.2</u>	Всего листов раздела <u>4.2</u> : <u>    </u>
Всего листов выписки: <u>    </u>	
<b>24.06.2021 № 99/2021/400650064</b>	
Кадастровый номер: <b>78:42:0016202:7</b>	

Номер точки	Координаты, м		Описание закрепления на местности	Средняя квадратическая погрешность определения координат характерных точек границы части земельного участка, м
	X	Y		
1	2	3	4	5
4765	67343.36	122002.94	данные отсутствуют	данные отсутствуют
4766	67368.67	122006.09	данные отсутствуют	данные отсутствуют
4767	67379.93	122012.33	данные отсутствуют	данные отсутствуют
4768	67398.42	122017.22	данные отсутствуют	данные отсутствуют
4769	67415.22	122029.11	данные отсутствуют	данные отсутствуют
4770	67471.87	122063.33	данные отсутствуют	данные отсутствуют
4771	67494.81	122083.84	данные отсутствуют	данные отсутствуют
4772	67509.58	122106.73	данные отсутствуют	данные отсутствуют
4773	67518.49	122116.67	данные отсутствуют	данные отсутствуют
4774	67546.49	122109.56	данные отсутствуют	данные отсутствуют
4775	67583.12	122100.94	данные отсутствуют	данные отсутствуют
4776	67606.03	122101.22	данные отсутствуют	данные отсутствуют
4777	67608.45	122100.04	данные отсутствуют	данные отсутствуют
4778	67610.94	122099	данные отсутствуют	данные отсутствуют
4779	67613.49	122098.09	данные отсутствуют	данные отсутствуют
4780	67616.07	122097.32	данные отсутствуют	данные отсутствуют
4781	67618.7	122096.7	данные отсутствуют	данные отсутствуют

Государственный регистратор	ФГИС ЕГРН
полное наименование должности	подпись
	инициалы, фамилия

М.П.

Выписка из Единого государственного реестра недвижимости об объекте недвижимости  
**Сведения о частях земельного участка**

<b>Земельный участок</b>	
(вид объекта недвижимости)	
Лист № <u>    </u> Раздела <u>4.2</u>	Всего листов раздела <u>4.2</u> : <u>    </u>
Всего листов выписки: <u>    </u>	
<b>24.06.2021 № 99/2021/400650064</b>	
Кадастровый номер: <b>78:42:0016202:7</b>	

Номер точки	Координаты, м		Описание закрепления на местности	Средняя квадратическая погрешность определения координат характерных точек границы части земельного участка, м
	X	Y		
1	2	3	4	5
4782	67621.35	122096.22	данные отсутствуют	данные отсутствуют
4783	67624.03	122095.88	данные отсутствуют	данные отсутствуют
4784	67626.72	122095.68	данные отсутствуют	данные отсутствуют
4785	67629.42	122095.63	данные отсутствуют	данные отсутствуют
4786	67632.12	122095.73	данные отсутствуют	данные отсутствуют
4787	67634.8	122095.98	данные отсутствуют	данные отсутствуют
4788	67637.48	122096.37	данные отсутствуют	данные отсутствуют
4789	67663.62	122101	данные отсутствуют	данные отсутствуют
4790	67687.58	122111.45	данные отсутствуют	данные отсутствуют
4791	67690.05	122112.61	данные отсутствуют	данные отсутствуют
4792	67692.46	122113.9	данные отсутствуют	данные отсутствуют
4793	67694.79	122115.32	данные отсутствуют	данные отсутствуют
4794	67697.04	122116.87	данные отсутствуют	данные отсутствуют
4795	67699.2	122118.54	данные отсутствуют	данные отсутствуют
4796	67701.27	122120.33	данные отсутствуют	данные отсутствуют
4797	67703.24	122122.23	данные отсутствуют	данные отсутствуют
4798	67705.1	122124.23	данные отсутствуют	данные отсутствуют

Государственный регистратор	ФГИС ЕГРН
полное наименование должности	подпись
	инициалы, фамилия

М.П.

Выписка из Единого государственного реестра недвижимости об объекте недвижимости  
**Сведения о частях земельного участка**

<b>Земельный участок</b>	
(вид объекта недвижимости)	
Лист № <u>    </u> Раздела <u>4.2</u>	Всего листов раздела <u>4.2</u> : <u>    </u>
Всего листов выписки: <u>    </u>	
<b>24.06.2021 № 99/2021/400650064</b>	
Кадастровый номер: <b>78:42:0016202:7</b>	

Номер точки	Координаты, м		Описание закрепления на местности	Средняя квадратическая погрешность определения координат характерных точек границы части земельного участка, м
	X	Y		
1	2	3	4	5
4799	67706.86	122126.33	данные отсутствуют	данные отсутствуют
4800	67738.24	122166.13	данные отсутствуют	данные отсутствуют
4801	67744.46	122171.69	данные отсутствуют	данные отсутствуют
4802	67744.88	122172.03	данные отсутствуют	данные отсутствуют
4803	67752.98	122175.5	данные отсутствуют	данные отсутствуют
4804	67768.33	122181.79	данные отсутствуют	данные отсутствуют
4805	67787.26	122185.07	данные отсутствуют	данные отсутствуют
4806	67814.7	122200.71	данные отсутствуют	данные отсутствуют
4807	67828.44	122210.25	данные отсутствуют	данные отсутствуют
4808	67838.07	122213.1	данные отсутствуют	данные отсутствуют
4809	67884.52	122223.98	данные отсутствуют	данные отсутствуют
4810	67911.87	122238.5	данные отсутствуют	данные отсутствуют
4811	67934.53	122249.55	данные отсутствуют	данные отсутствуют
4812	67938.89	122250.35	данные отсутствуют	данные отсутствуют
4813	67996.33	122253.26	данные отсутствуют	данные отсутствуют
4814	68031.32	122246.21	данные отсутствуют	данные отсутствуют
4815	68040.98	122246.7	данные отсутствуют	данные отсутствуют

Государственный регистратор	ФГИС ЕГРН
полное наименование должности	подпись
	инициалы, фамилия

М.П.

Выписка из Единого государственного реестра недвижимости об объекте недвижимости  
**Сведения о частях земельного участка**

<b>Земельный участок</b>	
Лист № <u>    </u> Раздела <u>4.2</u>	Всего листов выписки: <u>    </u>
(вид объекта недвижимости)	
Всего листов раздела <u>4.2</u> : <u>    </u>	Всего разделов: <u>    </u>
<b>24.06.2021 № 99/2021/400650064</b>	
Кадастровый номер: <b>78:42:0016202:7</b>	

Номер точки	Координаты, м		Описание закрепления на местности	Средняя квадратическая погрешность определения координат характерных точек границы части земельного участка, м
	X	Y		
1	2	3	4	5
4816	68042.92	122245.05	данные отсутствуют	данные отсутствуют
4817	68051.3	122243.11	данные отсутствуют	данные отсутствуют
4818	68054.58	122240.46	данные отсутствуют	данные отсутствуют
4819	66373.44	121293.48	данные отсутствуют	данные отсутствуют
4820	66409.46	121285.49	данные отсутствуют	данные отсутствуют
4821	66413.07	121284.09	данные отсутствуют	данные отсутствуют
4822	66416.74	121282.83	данные отсутствуют	данные отсутствуют
4823	66420.46	121281.72	данные отсутствуют	данные отсутствуют
4824	66424.21	121280.75	данные отсутствуют	данные отсутствуют
4825	66428	121279.93	данные отсутствуют	данные отсутствуют
4826	66431.82	121279.25	данные отсутствуют	данные отсутствуют
4827	66435.66	121278.73	данные отсутствуют	данные отсутствуют
4828	66439.52	121278.35	данные отсутствуют	данные отсутствуют
4829	66443.39	121278.13	данные отсутствуют	данные отсутствуют
4830	66447.27	121278.05	данные отсутствуют	данные отсутствуют
4831	66451.14	121278.12	данные отсутствуют	данные отсутствуют
4832	66455.01	121278.35	данные отсутствуют	данные отсутствуют

Государственный регистратор	ФГИС ЕГРН
полное наименование должности	подпись
	инициалы, фамилия

М.П.

Выписка из Единого государственного реестра недвижимости об объекте недвижимости  
**Сведения о частях земельного участка**

<b>Земельный участок</b>	
(вид объекта недвижимости)	
Лист № <u>    </u> Раздела <u>4.2</u>	Всего листов раздела <u>4.2</u> : <u>    </u>
Всего листов выписки: <u>    </u>	
<b>24.06.2021 № 99/2021/400650064</b>	
Кадастровый номер:	<b>78:42:0016202:7</b>

Номер точки	Координаты, м		Описание закрепления на местности	Средняя квадратическая погрешность определения координат характерных точек границы части земельного участка, м
	X	Y		
1	2	3	4	5
4833	66458.87	121278.72	данные отсутствуют	данные отсутствуют
4834	66462.72	121279.24	данные отсутствуют	данные отсутствуют
4835	66466.54	121279.92	данные отсутствуют	данные отсутствуют
4836	66470.33	121280.74	данные отсутствуют	данные отсутствуют
4837	66474.08	121281.7	данные отсутствуют	данные отсутствуют
4838	66477.8	121282.81	данные отсутствуют	данные отсутствуют
4839	66481.47	121284.06	данные отсутствуют	данные отсутствуют
4840	66485.08	121285.46	данные отсутствуют	данные отсутствуют
4841	66488.64	121286.99	данные отсутствуют	данные отсутствуют
4842	66492.14	121288.66	данные отсутствуют	данные отсутствуют
4843	66495.58	121290.47	данные отсутствуют	данные отсутствуют
4844	66498.94	121292.41	данные отсутствуют	данные отсутствуют
4845	66518.11	121299.71	данные отсутствуют	данные отсутствуют
4846	66521.67	121301.2	данные отсутствуют	данные отсутствуют
4847	66525.19	121302.82	данные отсутствуют	данные отсутствуют
4848	66528.64	121304.57	данные отсутствуют	данные отсутствуют
4849	66532.03	121306.43	данные отсутствуют	данные отсутствуют

Государственный регистратор	ФГИС ЕГРН
полное наименование должности	подпись
	инициалы, фамилия

М.П.

Выписка из Единого государственного реестра недвижимости об объекте недвижимости  
**Сведения о частях земельного участка**

<b>Земельный участок</b>	
(вид объекта недвижимости)	
Лист № <u>    </u> Раздела <u>4.2</u>	Всего листов раздела <u>4.2</u> : <u>    </u>
Всего листов выписки: <u>    </u>	
<b>24.06.2021 № 99/2021/400650064</b>	
Кадастровый номер:	<b>78:42:0016202:7</b>

Номер точки	Координаты, м		Описание закрепления на местности	Средняя квадратическая погрешность определения координат характерных точек границы части земельного участка, м
	X	Y		
1	2	3	4	5
4850	66535.35	121308.42	данные отсутствуют	данные отсутствуют
4851	66538.6	121310.52	данные отсутствуют	данные отсутствуют
4852	66541.77	121312.74	данные отсутствуют	данные отсутствуют
4853	66544.86	121315.08	данные отсутствуют	данные отсутствуют
4854	66548.34	121316.68	данные отсутствуют	данные отсутствуют
4855	66551.77	121318.42	данные отсутствуют	данные отсутствуют
4856	66555.12	121320.29	данные отсутствуют	данные отсутствуют
4857	66558.4	121322.29	данные отсутствуют	данные отсутствуют
4858	66561.6	121324.41	данные отсутствуют	данные отсутствуют
4859	66564.71	121326.65	данные отсутствуют	данные отсутствуют
4860	66567.74	121329.02	данные отсутствуют	данные отсутствуют
4861	66570.67	121331.5	данные отсутствуют	данные отсутствуют
4862	66573.51	121334.09	данные отсутствуют	данные отсутствуют
4863	66576.24	121336.78	данные отсутствуют	данные отсутствуют
4864	66578.86	121339.59	данные отсутствуют	данные отсутствуют
4865	66581.38	121342.49	данные отсутствуют	данные отсутствуют
4866	66583.78	121345.48	данные отсутствуют	данные отсутствуют

Государственный регистратор	ФГИС ЕГРН
полное наименование должности	подпись
	инициалы, фамилия

М.П.

Выписка из Единого государственного реестра недвижимости об объекте недвижимости  
**Сведения о частях земельного участка**

<b>Земельный участок</b>	
Лист № <u>   </u> Раздела <u>4.2</u>	Всего листов раздела <u>4.2</u> : <u>   </u>
Всего листов выписки: <u>   </u>	
Всего разделов: <u>   </u>	
<b>24.06.2021 № 99/2021/400650064</b>	
Кадастровый номер: <b>78:42:0016202:7</b>	
(вид объекта недвижимости)	

Номер точки	Координаты, м		Описание закрепления на местности	Средняя квадратическая погрешность определения координат характерных точек границы части земельного участка, м
	X	Y		
1	2	3	4	5
4867	66586.06	121348.57	данные отсутствуют	данные отсутствуют
4868	66588.23	121351.74	данные отсутствуют	данные отсутствуют
4869	66590.26	121355	данные отсутствуют	данные отсутствуют
4870	66592.18	121358.33	данные отсутствуют	данные отсутствуют
4871	66593.96	121361.73	данные отсутствуют	данные отсутствуют
4872	66595.61	121365.2	данные отсутствуют	данные отсутствуют
4873	66602.95	121383.55	данные отсутствуют	данные отсутствуют
4874	66629.75	121402.34	данные отсутствуют	данные отсутствуют
4875	66633.48	121404.18	данные отсутствуют	данные отсутствуют
4876	66637.15	121406.17	данные отсутствуют	данные отсутствуют
4877	66640.74	121408.3	данные отсутствуют	данные отсутствуют
4878	66644.24	121410.56	данные отсутствуют	данные отсутствуют
4879	66647.66	121412.96	данные отсутствуют	данные отсутствуют
4880	66650.98	121415.48	данные отсутствуют	данные отсутствуют
4881	66654.21	121418.13	данные отсутствуют	данные отсутствуют
4882	66678.9	121439.93	данные отсутствуют	данные отсутствуют
4883	66681.59	121442.35	данные отсутствуют	данные отсутствуют

Государственный регистратор	ФГИС ЕГРН
полное наименование должности	подпись
	инициалы, фамилия

М.П.



Выписка из Единого государственного реестра недвижимости об объекте недвижимости  
**Сведения о частях земельного участка**

<b>Земельный участок</b>	
(вид объекта недвижимости)	
Лист № <u>    </u> Раздела <u>4.2</u>	Всего листов выписки: <u>    </u>
Всего листов раздела <u>4.2</u> : <u>    </u>	Всего разделов: <u>    </u>
<b>24.06.2021 № 99/2021/400650064</b>	
Кадастровый номер: <b>78:42:0016202:7</b>	

Номер точки	Координаты, м		Описание закрепления на местности	Средняя квадратическая погрешность определения координат характерных точек границы части земельного участка, м
	X	Y		
1	2	3	4	5
4884	66684.19	121444.87	данные отсутствуют	данные отсутствуют
4885	66686.69	121447.48	данные отсутствуют	данные отсутствуют
4886	66689.1	121450.19	данные отсутствуют	данные отсутствуют
4887	66691.4	121452.99	данные отсутствуют	данные отсутствуют
4888	66693.6	121455.87	данные отсутствуют	данные отсутствуют
4889	66695.69	121458.83	данные отсутствуют	данные отсутствуют
4890	66698.28	121461.37	данные отсутствуют	данные отсутствуют
4891	66700.77	121464.01	данные отсутствуют	данные отсутствуют
4892	66703.17	121466.75	данные отсутствуют	данные отсутствуют
4893	66705.46	121469.57	данные отсутствуют	данные отсутствуют
4894	66707.65	121472.47	данные отсутствуют	данные отсутствуют
4895	66709.72	121475.45	данные отсутствуют	данные отсутствуют
4896	66711.69	121478.51	данные отсутствуют	данные отсутствуют
4897	66713.53	121481.64	данные отсутствуют	данные отсутствуют
4898	66715.27	121484.83	данные отсутствуют	данные отсутствуют
4899	66716.88	121488.09	данные отсутствуют	данные отсутствуют
4900	66718.37	121491.41	данные отсутствуют	данные отсутствуют

Государственный регистратор	ФГИС ЕГРН
полное наименование должности	подпись
	инициалы, фамилия

М.П.

Выписка из Единого государственного реестра недвижимости об объекте недвижимости  
**Сведения о частях земельного участка**

<b>Земельный участок</b>	
(вид объекта недвижимости)	
Лист № <u>   </u> Раздела <u>4.2</u>	Всего листов выписки: <u>   </u>
Всего листов раздела <u>4.2</u> : <u>   </u>	Всего разделов: <u>   </u>
<b>24.06.2021 № 99/2021/400650064</b>	
Кадастровый номер: <b>78:42:0016202:7</b>	

Номер точки	Координаты, м		Описание закрепления на местности	Средняя квадратическая погрешность определения координат характерных точек границы части земельного участка, м
	X	Y		
1	2	3	4	5
4901	66723.04	121502.29	данные отсутствуют	данные отсутствуют
4902	66735.27	121526.43	данные отсутствуют	данные отсутствуют
4903	66736.98	121529.99	данные отсутствуют	данные отсутствуют
4904	66738.55	121533.62	данные отсутствуют	данные отсутствуют
4905	66739.98	121537.31	данные отсутствуют	данные отсутствуют
4906	66741.26	121541.05	данные отсутствуют	данные отсутствуют
4907	66742.39	121544.84	данные отсутствуют	данные отсутствуют
4908	66743.38	121548.67	данные отсутствуют	данные отсутствуют
4909	66744.21	121552.53	данные отсутствуют	данные отсутствуют
4910	66744.88	121556.43	данные отсутствуют	данные отсутствуют
4911	66745.41	121560.35	данные отсутствуют	данные отсутствуют
4912	66745.77	121564.29	данные отсутствуют	данные отсутствуют
4913	66745.99	121568.24	данные отсутствуют	данные отсутствуют
4914	66746.04	121572.19	данные отсутствуют	данные отсутствуют
4915	66745.94	121576.15	данные отсутствуют	данные отсутствуют
4916	66745.69	121580.09	данные отсутствуют	данные отсутствуют
4917	66745.28	121584.03	данные отсутствуют	данные отсутствуют

Государственный регистратор	ФГИС ЕГРН
полное наименование должности	подпись
	инициалы, фамилия

М.П.

Выписка из Единого государственного реестра недвижимости об объекте недвижимости  
**Сведения о частях земельного участка**

<b>Земельный участок</b>	
(вид объекта недвижимости)	
Лист № <u>    </u> Раздела <u>4.2</u>	Всего листов выписки: <u>    </u>
Всего листов раздела <u>4.2</u> : <u>    </u>	Всего разделов: <u>    </u>
<b>24.06.2021 № 99/2021/400650064</b>	
Кадастровый номер: <b>78:42:0016202:7</b>	

Номер точки	Координаты, м		Описание закрепления на местности	Средняя квадратическая погрешность определения координат характерных точек границы части земельного участка, м
	X	Y		
1	2	3	4	5
4918	66749.5	121590.48	данные отсутствуют	данные отсутствуют
4919	66753.84	121590.97	данные отсутствуют	данные отсутствуют
4920	66758.16	121591.6	данные отсутствуют	данные отсутствуют
4921	66762.46	121592.39	данные отсутствуют	данные отсутствуют
4922	66766.74	121593.31	данные отсутствуют	данные отсутствуют
4923	66770.97	121594.38	данные отсутствуют	данные отсутствуют
4924	66775.17	121595.59	данные отсутствуют	данные отсутствуют
4925	66779.33	121596.95	данные отсутствуют	данные отсутствуют
4926	66783.44	121598.44	данные отсутствуют	данные отсутствуют
4927	66787.5	121600.06	данные отсутствуют	данные отсутствуют
4928	66791.5	121601.82	данные отсутствуют	данные отсутствуют
4929	66795.44	121603.72	данные отсутствуют	данные отсутствуют
4930	66799.31	121605.75	данные отсутствуют	данные отсутствуют
4931	66803.11	121607.9	данные отсутствуют	данные отсутствуют
4932	66806.84	121610.18	данные отсутствуют	данные отсутствуют
4933	66810.49	121612.59	данные отсутствуют	данные отсутствуют
4934	66814.06	121615.12	данные отсутствуют	данные отсутствуют

Государственный регистратор	ФГИС ЕГРН
полное наименование должности	подпись
	инициалы, фамилия

М.П.

Выписка из Единого государственного реестра недвижимости об объекте недвижимости  
**Сведения о частях земельного участка**

<b>Земельный участок</b>	
(вид объекта недвижимости)	
Лист № <u>    </u> Раздела <u>4.2</u>	Всего листов раздела <u>4.2</u> : <u>    </u>
Всего листов выписки: <u>    </u>	
<b>24.06.2021 № 99/2021/400650064</b>	
Кадастровый номер: <b>78:42:0016202:7</b>	

Номер точки	Координаты, м		Описание закрепления на местности	Средняя квадратическая погрешность определения координат характерных точек границы части земельного участка, м
	X	Y		
1	2	3	4	5
4935	66817.54	121617.76	данные отсутствуют	данные отсутствуют
4936	66820.93	121620.52	данные отсутствуют	данные отсутствуют
4937	66824.23	121623.4	данные отсутствуют	данные отсутствуют
4938	66842.91	121641.63	данные отсутствуют	данные отсутствуют
4939	66845.61	121644.42	данные отсутствуют	данные отсутствуют
4940	66848.21	121647.31	данные отсутствуют	данные отсутствуют
4941	66850.7	121650.3	данные отсутствуют	данные отсутствуют
4942	66853.07	121653.38	данные отсутствуют	данные отсутствуют
4943	66855.32	121656.55	данные отсутствуют	данные отсутствуют
4944	66857.45	121659.8	данные отсутствуют	данные отсутствуют
4945	66859.46	121663.13	данные отсутствуют	данные отсутствуют
4946	66861.33	121666.54	данные отсутствуют	данные отсутствуют
4947	66863.07	121670.01	данные отсутствуют	данные отсутствуют
4948	66864.68	121673.55	данные отсутствуют	данные отсутствуют
4949	66866.16	121677.15	данные отсутствуют	данные отсутствуют
4950	66867.49	121680.8	данные отсутствуют	данные отсутствуют
4951	66868.69	121684.5	данные отсутствуют	данные отсутствуют

Государственный регистратор	ФГИС ЕГРН
полное наименование должности	подпись
	инициалы, фамилия

М.П.

Выписка из Единого государственного реестра недвижимости об объекте недвижимости  
**Сведения о частях земельного участка**

<b>Земельный участок</b>	
(вид объекта недвижимости)	
Лист № <u>   </u> Раздела <u>4.2</u>	Всего листов выписки: <u>   </u>
Всего листов раздела <u>4.2</u> : <u>   </u>	Всего разделов: <u>   </u>
<b>24.06.2021 № 99/2021/400650064</b>	
Кадастровый номер: <b>78:42:0016202:7</b>	

Номер точки	Координаты, м		Описание закрепления на местности	Средняя квадратическая погрешность определения координат характерных точек границы части земельного участка, м
	X	Y		
1	2	3	4	5
4952	66869.74	121688.24	данные отсутствуют	данные отсутствуют
4953	66870.65	121692.02	данные отсутствуют	данные отсутствуют
4954	66871.42	121695.84	данные отсутствуют	данные отсутствуют
4955	66872.04	121699.68	данные отсутствуют	данные отсутствуют
4956	66874.49	121718.02	данные отсутствуют	данные отсутствуют
4957	66874.86	121721.6	данные отсутствуют	данные отсутствуют
4958	66875.11	121725.2	данные отсутствуют	данные отсутствуют
4959	66875.25	121728.81	данные отсутствуют	данные отсутствуют
4960	66875.26	121732.42	данные отсутствуют	данные отсутствуют
4961	66875.15	121736.02	данные отсутствуют	данные отсутствуют
4962	66874.92	121739.63	данные отсутствуют	данные отсутствуют
4963	66912.86	121759.92	данные отсутствуют	данные отсутствуют
4964	66967.46	121747.28	данные отсутствуют	данные отсутствуют
4965	66975.91	121745.32	данные отсутствуют	данные отсутствуют
4966	66989.72	121743.95	данные отсутствуют	данные отсутствуют
4967	67034.71	121739.09	данные отсутствуют	данные отсутствуют
4968	67038.75	121739.09	данные отсутствуют	данные отсутствуют

Государственный регистратор	ФГИС ЕГРН
полное наименование должности	подпись
	инициалы, фамилия

М.П.

Выписка из Единого государственного реестра недвижимости об объекте недвижимости  
**Сведения о частях земельного участка**

<b>Земельный участок</b>	
Лист № <u>    </u> Раздела <u>4.2</u>	Всего листов раздела <u>4.2</u> : <u>    </u>
Всего листов выписки: <u>    </u>	
<b>24.06.2021 № 99/2021/400650064</b>	
Кадастровый номер: <b>78:42:0016202:7</b>	
(вид объекта недвижимости)	

Номер точки	Координаты, м		Описание закрепления на местности	Средняя квадратическая погрешность определения координат характерных точек границы части земельного участка, м
	X	Y		
1	2	3	4	5
4969	67042.25	121737.29	данные отсутствуют	данные отсутствуют
4970	67045.83	121735.64	данные отсутствуют	данные отсутствуют
4971	67049.47	121734.12	данные отсутствуют	данные отсутствуют
4972	67053.17	121732.75	данные отсутствуют	данные отсутствуют
4973	67056.91	121731.53	данные отсутствуют	данные отсутствуют
4974	67060.7	121730.46	данные отсутствуют	данные отсутствуют
4975	67064.54	121729.54	данные отсутствуют	данные отсутствуют
4976	67068.4	121728.77	данные отсутствуют	данные отсутствуют
4977	67072.29	121728.15	данные отсутствуют	данные отсутствуют
4978	67076.21	121727.68	данные отсутствуют	данные отсутствуют
4979	67080.14	121727.37	данные отсутствуют	данные отсутствуют
4980	67084.07	121727.22	данные отсутствуют	данные отсутствуют
4981	67088.01	121727.22	данные отсутствуют	данные отсутствуют
4982	67091.95	121727.38	данные отсутствуют	данные отсутствуют
4983	67095.88	121727.69	данные отсутствуют	данные отсутствуют
4984	67099.79	121728.15	данные отсутствуют	данные отсутствуют
4985	67103.69	121728.77	данные отсутствуют	данные отсутствуют

Государственный регистратор	ФГИС ЕГРН
полное наименование должности	подпись
	инициалы, фамилия

М.П.

Выписка из Единого государственного реестра недвижимости об объекте недвижимости  
**Сведения о частях земельного участка**

<b>Земельный участок</b>	
(вид объекта недвижимости)	
Лист № <u>    </u> Раздела <u>4.2</u>	Всего листов раздела <u>4.2</u> : <u>    </u>
Всего листов выписки: <u>    </u>	
<b>24.06.2021 № 99/2021/400650064</b>	
Кадастровый номер: <b>78:42:0016202:7</b>	

Номер точки	Координаты, м		Описание закрепления на местности	Средняя квадратическая погрешность определения координат характерных точек границы части земельного участка, м
	X	Y		
1	2	3	4	5
4986	67107.55	121729.55	данные отсутствуют	данные отсутствуют
4987	67111.38	121730.47	данные отсутствуют	данные отсутствуют
4988	67115.17	121731.55	данные отсутствуют	данные отсутствуют
4989	67118.92	121732.77	данные отсутствуют	данные отсутствуют
4990	67122.62	121734.14	данные отсутствуют	данные отсутствуют
4991	67126.25	121735.65	данные отсутствуют	данные отсутствуют
4992	67129.83	121737.31	данные отсутствуют	данные отсутствуют
4993	67133.34	121739.1	данные отсутствуют	данные отсутствуют
4994	67136.77	121741.04	данные отсутствуют	данные отсутствуют
4995	67140.13	121743.1	данные отсутствуют	данные отсутствуют
4996	67143.4	121745.3	данные отсутствуют	данные отсутствуют
4997	67146.58	121747.63	данные отсутствуют	данные отсутствуют
4998	67149.67	121750.07	данные отсутствуют	данные отсутствуют
4999	67152.66	121752.64	данные отсутствуют	данные отсутствуют
5000	67155.55	121755.33	данные отсутствуют	данные отсутствуют
5001	67158.32	121758.12	данные отсутствуют	данные отсутствуют
5002	67160.99	121761.02	данные отсутствуют	данные отсутствуют

Государственный регистратор	ФГИС ЕГРН
полное наименование должности	подпись
	инициалы, фамилия

М.П.

Выписка из Единого государственного реестра недвижимости об объекте недвижимости  
**Сведения о частях земельного участка**

<b>Земельный участок</b>	
Лист № <u>   </u> Раздела <u>4.2</u>	Всего листов раздела <u>4.2</u> : <u>   </u>
<b>24.06.2021 № 99/2021/400650064</b>	Всего листов выписки: <u>   </u>
Кадастровый номер: <b>78:42:0016202:7</b>	

(вид объекта недвижимости)

Номер точки	Координаты, м		Описание закрепления на местности	Средняя квадратическая погрешность определения координат характерных точек границы части земельного участка, м
	X	Y		
1	2	3	4	5
5003	67163.54	121764.03	данные отсутствуют	данные отсутствуют
5004	67165.97	121767.13	данные отсутствуют	данные отсутствуют
5005	67168.27	121770.33	данные отсутствуют	данные отсутствуют
5006	67170.45	121773.62	данные отсутствуют	данные отсутствуют
5007	67172.5	121776.99	данные отсутствуют	данные отсутствуют
5008	67214.61	121802.66	данные отсутствуют	данные отсутствуют
5009	67236.04	121815.73	данные отсутствуют	данные отсутствуют
5010	67245.76	121821.66	данные отсутствуют	данные отсутствуют
5011	67299.9	121874.61	данные отсутствуют	данные отсутствуют
5012	67324.38	121916.84	данные отсутствуют	данные отсутствуют
5013	67326.14	121920.05	данные отсутствуют	данные отсутствуют
5014	67327.79	121923.33	данные отсутствуют	данные отсутствуют
5015	67329.32	121926.67	данные отсутствуют	данные отсутствуют
5016	67330.74	121930.06	данные отсутствуют	данные отсутствуют
5017	67332.03	121933.49	данные отсутствуют	данные отсутствуют
5018	67333.2	121936.97	данные отсутствуют	данные отсутствуют
5019	67334.24	121940.49	данные отсутствуют	данные отсутствуют

Государственный регистратор	ФГИС ЕГРН
полное наименование должности	подпись
	инициалы, фамилия

М.П.



Выписка из Единого государственного реестра недвижимости об объекте недвижимости  
**Сведения о частях земельного участка**

<b>Земельный участок</b>	
(вид объекта недвижимости)	
Лист № <u>4.2</u> Раздела <u>4.2</u>	Всего листов выписки: _____
Всего листов раздела <u>4.2</u> : _____	Всего разделов: _____
<b>24.06.2021 № 99/2021/400650064</b>	
Кадастровый номер: <b>78:42:0016202:7</b>	

Номер точки	Координаты, м		Описание закрепления на местности	Средняя квадратическая погрешность определения координат характерных точек границы части земельного участка, м
	X	Y		
1	2	3	4	5
5020	67335.16	121944.05	данные отсутствуют	данные отсутствуют
5021	67335.95	121947.64	данные отсутствуют	данные отсутствуют
5022	67342.17	121953.09	данные отсутствуют	данные отсутствуют
5023	67348.07	121953.31	данные отсутствуют	данные отсутствуют
5024	67384.45	121957.66	данные отсутствуют	данные отсутствуют
5025	67398.73	121965.58	данные отсутствуют	данные отсутствуют
5026	67419.92	121971.18	данные отсутствуют	данные отсутствуют
5027	67442.63	121987.25	данные отсутствуют	данные отсутствуют
5028	67501.71	122022.94	данные отсутствуют	данные отсутствуют
5029	67529.09	122047.83	данные отсутствуют	данные отсутствуют
5030	67534.43	122054.05	данные отсутствуют	данные отсутствуют
5031	67565.01	122053.72	данные отсутствуют	данные отсутствуют
5032	67577.63	122050.86	данные отсутствуют	данные отсутствуют
5033	67593.89	122051.07	данные отсутствуют	данные отсутствуют
5034	67597.37	122050.72	данные отсутствуют	данные отсутствуют
5035	67600.95	122049.6	данные отсутствуют	данные отсутствуют
5036	67604.58	122048.61	данные отсутствуют	данные отсутствуют

Государственный регистратор	ФГИС ЕГРН
полное наименование должности	подпись
	инициалы, фамилия

М.П.

Выписка из Единого государственного реестра недвижимости об объекте недвижимости  
**Сведения о частях земельного участка**

<b>Земельный участок</b>	
Лист № <u>    </u> Раздела <u>4.2</u>	Всего листов раздела <u>4.2</u> : <u>    </u>
Всего листов выписки: <u>    </u>	
<b>24.06.2021 № 99/2021/400650064</b>	
Кадастровый номер: <b>78:42:0016202:7</b>	
(вид объекта недвижимости)	

Номер точки	Координаты, м		Описание закрепления на местности	Средняя квадратическая погрешность определения координат характерных точек границы части земельного участка, м
	X	Y		
1	2	3	4	5
5037	67608.25	122047.77	данные отсутствуют	данные отсутствуют
5038	67611.94	122047.06	данные отсутствуют	данные отсутствуют
5039	67615.66	122046.49	данные отсутствуют	данные отсутствуют
5040	67619.39	122046.07	данные отсутствуют	данные отсутствуют
5041	67623.14	122045.78	данные отсутствуют	данные отсутствуют
5042	67626.9	122045.63	данные отсутствуют	данные отсутствуют
5043	67630.66	122045.63	данные отсутствуют	данные отсутствуют
5044	67634.42	122045.77	данные отсутствуют	данные отсутствуют
5045	67638.17	122046.05	данные отсутствуют	данные отсутствуют
5046	67678.18	122052.8	данные отсутствуют	данные отсутствуют
5047	67707.56	122065.62	данные отсутствуют	данные отсутствуют
5048	67710.99	122067.19	данные отсутствуют	данные отсутствуют
5049	67714.37	122068.89	данные отсутствуют	данные отсутствуют
5050	67717.68	122070.72	данные отсутствуют	данные отсутствуют
5051	67720.92	122072.68	данные отсутствуют	данные отсутствуют
5052	67724.08	122074.75	данные отсутствуют	данные отсутствуют
5053	67727.17	122076.94	данные отсутствуют	данные отсутствуют

Государственный регистратор	ФГИС ЕГРН
полное наименование должности	подпись
	инициалы, фамилия

М.П.

Выписка из Единого государственного реестра недвижимости об объекте недвижимости  
**Сведения о частях земельного участка**

<b>Земельный участок</b>	
Лист № <u>    </u> Раздела <u>4.2</u>	Всего листов раздела <u>4.2</u> : <u>    </u>
<b>24.06.2021 № 99/2021/400650064</b>	Всего листов выписки: <u>    </u>
Кадастровый номер: <b>78:42:0016202:7</b>	

(вид объекта недвижимости)

Номер точки	Координаты, м		Описание закрепления на местности	Средняя квадратическая погрешность определения координат характерных точек границы части земельного участка, м
	X	Y		
1	2	3	4	5
5054	67730.16	122079.25	данные отсутствуют	данные отсутствуют
5055	67733.07	122081.67	данные отсутствуют	данные отсутствуют
5056	67735.89	122084.19	данные отсутствуют	данные отсутствуют
5057	67738.6	122086.82	данные отсутствуют	данные отсутствуют
5058	67741.22	122089.56	данные отсутствуют	данные отсутствуют
5059	67743.73	122092.38	данные отсутствуют	данные отсутствуют
5060	67746.14	122095.31	данные отсутствуют	данные отсутствуют
5061	67773.25	122129.77	данные отсутствуют	данные отсутствуют
5062	67782.25	122133.45	данные отсутствуют	данные отсутствуют
5063	67804.43	122137.3	данные отсутствуют	данные отсутствуют
5064	67841.38	122158.37	данные отсутствуют	данные отсутствуют
5065	67850.34	122164.58	данные отсутствуют	данные отсутствуют
5066	67850.87	122164.74	данные отсутствуют	данные отсутствуют
5067	67902.25	122176.78	данные отсутствуют	данные отсутствуют
5068	67934.56	122193.94	данные отсутствуют	данные отсутствуют
5069	67948.58	122200.78	данные отсутствуют	данные отсутствуют
5070	67992.6	122203	данные отсутствуют	данные отсутствуют

Государственный регистратор	ФГИС ЕГРН
полное наименование должности	инициалы, фамилия
	подпись
	М.П.

Выписка из Единого государственного реестра недвижимости об объекте недвижимости  
**Сведения о частях земельного участка**

<b>Земельный участок</b>	
(вид объекта недвижимости)	
Лист № <u>    </u> Раздела <u>4.2</u>	Всего листов раздела <u>4.2</u> : <u>    </u>
Всего листов выписки: <u>    </u>	
<b>24.06.2021 № 99/2021/400650064</b>	
Кадастровый номер: <b>78:42:0016202:7</b>	

Номер точки	Координаты, м		Описание закрепления на местности	Средняя квадратическая погрешность определения координат характерных точек границы части земельного участка, м
	X	Y		
1	2	3	4	5
5071	68027.59	122195.95	данные отсутствуют	данные отсутствуют
5072	68029.96	122196.07	данные отсутствуют	данные отсутствуют
5073	68030.3	122195.8	данные отсутствуют	данные отсутствуют
5074	68037.14	122193.56	данные отсутствуют	данные отсутствуют
5075	68036.28	122190.97	данные отсутствуют	данные отсутствуют
5076	68035.56	122188.34	данные отсутствуют	данные отсутствуют
5077	68034.97	122185.67	данные отсутствуют	данные отсутствуют
5078	68034.53	122182.98	данные отсутствуют	данные отсутствуют
5079	68034.22	122180.28	данные отсутствуют	данные отсутствуют
5080	67743.25	121586.71	данные отсутствуют	данные отсутствуют
5081	67743.88	121588.3	данные отсутствуют	данные отсутствуют
5082	67744.38	121589.95	данные отсутствуют	данные отсутствуют
5083	67744.74	121591.63	данные отсутствуют	данные отсутствуют
5084	67744.95	121593.34	данные отсутствуют	данные отсутствуют
5085	67745.01	121595.06	данные отсутствуют	данные отсутствуют
5086	67744.93	121596.77	данные отсутствуют	данные отсутствуют
5087	67744.69	121598.48	данные отсутствуют	данные отсутствуют

Государственный регистратор	ФГИС ЕГРН
полное наименование должности	подпись
	инициалы, фамилия

М.П.

Выписка из Единого государственного реестра недвижимости об объекте недвижимости  
**Сведения о частях земельного участка**

<b>Земельный участок</b>	
(вид объекта недвижимости)	
Лист № <u>    </u> Раздела <u>4.2</u>	Всего листов раздела <u>4.2</u> : <u>    </u>
Всего листов выписки: <u>    </u>	
<b>24.06.2021 № 99/2021/400650064</b>	
Кадастровый номер: <b>78:42:0016202:7</b>	

Номер точки	Координаты, м		Описание закрепления на местности	Средняя квадратическая погрешность определения координат характерных точек границы части земельного участка, м
	X	Y		
1	2	3	4	5
5088	67744.32	121600.16	данные отсутствуют	данные отсутствуют
5089	67743.16	121604.46	данные отсутствуют	данные отсутствуют
5090	67742.43	121606.18	данные отсутствуют	данные отсутствуют
5091	67741.57	121607.83	данные отсутствуют	данные отсутствуют
5092	67740.58	121609.42	данные отсутствуют	данные отсутствуют
5093	67739.47	121610.92	данные отсутствуют	данные отсутствуют
5094	67738.25	121612.33	данные отсутствуют	данные отсутствуют
5095	67736.92	121613.64	данные отсутствуют	данные отсутствуют
5096	67735.48	121614.83	данные отсутствуют	данные отсутствуют
5097	67733.96	121615.92	данные отсутствуют	данные отсутствуют
5098	67732.36	121616.87	данные отсутствуют	данные отсутствуют
5099	67730.69	121617.7	данные отсутствуют	данные отсутствуют
5100	67728.95	121618.39	данные отсутствуют	данные отсутствуют
5101	67727.17	121618.94	данные отсутствуют	данные отсутствуют
5102	67725.35	121619.35	данные отсутствуют	данные отсутствуют
5103	67723.5	121619.62	данные отсутствуют	данные отсутствуют
5104	67721.64	121619.74	данные отсутствуют	данные отсутствуют

Государственный регистратор	ФГИС ЕГРН
полное наименование должности	подпись
	инициалы, фамилия

М.П.

Выписка из Единого государственного реестра недвижимости об объекте недвижимости  
**Сведения о частях земельного участка**

<b>Земельный участок</b>	
(вид объекта недвижимости)	
Лист № <u>    </u> Раздела <u>4.2</u>	Всего листов выписки: <u>    </u>
Всего листов раздела <u>4.2</u> : <u>    </u>	Всего разделов: <u>    </u>
<b>24.06.2021 № 99/2021/400650064</b>	
Кадастровый номер: <b>78:42:0016202:7</b>	

Номер точки	Координаты, м		Описание закрепления на местности	Средняя квадратическая погрешность определения координат характерных точек границы части земельного участка, м
	X	Y		
1	2	3	4	5
5105	67720.11	121620.14	данные отсутствуют	данные отсутствуют
5106	67718.56	121620.43	данные отсутствуют	данные отсутствуют
5107	67717	121620.6	данные отсутствуют	данные отсутствуют
5108	67715.42	121620.64	данные отсутствуют	данные отсутствуют
5109	67713.85	121620.56	данные отсутствуют	данные отсутствуют
5110	67712.29	121620.35	данные отсутствуют	данные отсутствуют
5111	67710.75	121620.03	данные отсутствуют	данные отсутствуют
5112	67703.58	121618.21	данные отсутствуют	данные отсутствуют
5113	67697.83	121615.09	данные отсутствуют	данные отсутствуют
5114	67687.91	121607.24	данные отсутствуют	данные отсутствуют
5115	67686.73	121606.23	данные отсутствуют	данные отсутствуют
5116	67685.64	121605.14	данные отсутствуют	данные отсутствуют
5117	67684.64	121603.97	данные отсутствуют	данные отсутствуют
5118	67683.73	121602.72	данные отсутствуют	данные отсутствуют
5119	67682.92	121601.41	данные отсутствуют	данные отсутствуют
5120	67682.21	121600.04	данные отсутствуют	данные отсутствуют
5121	67681.62	121598.62	данные отсутствуют	данные отсутствуют

Государственный регистратор	ФГИС ЕГРН
полное наименование должности	подпись
	инициалы, фамилия

М.П.

Выписка из Единого государственного реестра недвижимости об объекте недвижимости  
**Сведения о частях земельного участка**

<b>Земельный участок</b>	
(вид объекта недвижимости)	
Лист № <u>    </u> Раздела <u>4.2</u>	Всего листов раздела <u>4.2</u> : <u>    </u>
Всего листов выписки: <u>    </u>	
<b>24.06.2021 № 99/2021/400650064</b>	
Кадастровый номер: <b>78:42:0016202:7</b>	

Номер точки	Координаты, м		Описание закрепления на местности	Средняя квадратическая погрешность определения координат характерных точек границы части земельного участка, м
	X	Y		
1	2	3	4	5
5122	67680.29	121597.47	данные отсутствуют	данные отсутствуют
5123	67679.07	121596.21	данные отсутствуют	данные отсутствуют
5124	67677.96	121594.85	данные отсутствуют	данные отсутствуют
5125	67676.98	121593.4	данные отсутствуют	данные отсутствуют
5126	67676.13	121591.87	данные отсутствуют	данные отсутствуют
5127	67675.42	121590.27	данные отсутствуют	данные отсутствуют
5128	67674.37	121588.98	данные отсутствуют	данные отсутствуют
5129	67673.44	121587.61	данные отсутствуют	данные отсутствуют
5130	67672.63	121586.17	данные отсутствуют	данные отсутствуют
5131	67671.94	121584.67	данные отсутствуют	данные отсутствуют
5132	67671.37	121583.11	данные отсутствуют	данные отсутствуют
5133	67670.94	121581.51	данные отсутствуют	данные отсутствуют
5134	67670.64	121579.89	данные отсутствуют	данные отсутствуют
5135	67670.48	121578.24	данные отсутствуют	данные отсутствуют
5136	67670.45	121576.59	данные отсутствуют	данные отсутствуют
5137	67670.57	121574.94	данные отсутствуют	данные отсутствуют
5138	67670.72	121573.24	данные отсутствуют	данные отсутствуют

Государственный регистратор	ФГИС ЕГРН
полное наименование должности	подпись
	инициалы, фамилия

М.П.

Выписка из Единого государственного реестра недвижимости об объекте недвижимости  
**Сведения о частях земельного участка**

<b>Земельный участок</b>	
(вид объекта недвижимости)	
Лист № <u>    </u> Раздела <u>4.2</u>	Всего листов раздела <u>4.2</u> : <u>    </u>
Всего листов выписки: <u>    </u>	
<b>24.06.2021 № 99/2021/400650064</b>	
Кадастровый номер: <b>78:42:0016202:7</b>	

Номер точки	Координаты, м		Описание закрепления на местности	Средняя квадратическая погрешность определения координат характерных точек границы части земельного участка, м
	X	Y		
1	2	3	4	5
5139	67671.02	121571.57	данные отсутствуют	данные отсутствуют
5140	67671.46	121569.93	данные отсутствуют	данные отсутствуют
5141	67672.03	121568.33	данные отсутствуют	данные отсутствуют
5142	67672.74	121566.79	данные отсутствуют	данные отсутствуют
5143	67673.58	121565.31	данные отсутствуют	данные отсутствуют
5144	67674.55	121563.91	данные отсутствуют	данные отсутствуют
5145	67675.62	121562.6	данные отсутствуют	данные отсутствуют
5146	67676.81	121561.38	данные отсутствуют	данные отсутствуют
5147	67678.09	121560.27	данные отсутствуют	данные отсутствуют
5148	67679.47	121559.27	данные отсутствуют	данные отсутствуют
5149	67680.92	121558.4	данные отсутствуют	данные отсутствуют
5150	67682.45	121557.65	данные отсутствуют	данные отсутствуют
5151	67684.03	121556.93	данные отсутствуют	данные отсутствуют
5152	67685.68	121556.36	данные отсутствуют	данные отсутствуют
5153	67687.37	121555.93	данные отсутствуют	данные отсутствуют
5154	67689.09	121555.65	данные отсутствуют	данные отсутствуют
5155	67690.82	121555.52	данные отсутствуют	данные отсутствуют

Государственный регистратор	ФГИС ЕГРН
полное наименование должности	подпись
	инициалы, фамилия

М.П.



Выписка из Единого государственного реестра недвижимости об объекте недвижимости  
**Сведения о частях земельного участка**

<b>Земельный участок</b>	
Лист № <u>4.2</u> Раздела <u>4.2</u>	Всего листов раздела <u>4.2</u> : _____
Всего листов раздела <u>4.2</u> : _____	Всего листов выписки: _____
<b>24.06.2021 № 99/2021/400650064</b>	
Кадастровый номер:	<b>78:42:0016202:7</b>

(вид объекта недвижимости)

Номер точки	Координаты, м		Описание закрепления на местности	Средняя квадратическая погрешность определения координат характерных точек границы части земельного участка, м
	X	Y		
1	2	3	4	5
5156	67692.57	121555.55	данные отсутствуют	данные отсутствуют
5157	67694.3	121555.72	данные отсутствуют	данные отсутствуют
5158	67696.01	121556.05	данные отсутствуют	данные отсутствуют
5159	67697.69	121556.52	данные отсутствуют	данные отсутствуют
5160	67699.32	121557.14	данные отсутствуют	данные отсутствуют
5161	67700.89	121557.9	данные отсутствуют	данные отсутствуют
5162	67702.04	121558.19	данные отсутствуют	данные отсутствуют
5163	67703.18	121558.57	данные отсутствуют	данные отсутствуют
5164	67704.29	121559.02	данные отсутствуют	данные отсутствуют
5165	67705.9	121558.43	данные отсутствуют	данные отсутствуют
5166	67707.56	121557.98	данные отсутствуют	данные отсутствуют
5167	67709.25	121557.67	данные отсутствуют	данные отсутствуют
5168	67710.97	121557.51	данные отсутствуют	данные отсутствуют
5169	67712.66	121557.39	данные отсутствуют	данные отсутствуют
5170	67714.37	121557.42	данные отсутствуют	данные отсутствуют
5171	67716.06	121557.6	данные отсутствуют	данные отсутствуют
5172	67717.74	121557.92	данные отсутствуют	данные отсутствуют

Государственный регистратор	ФГИС ЕГРН
полное наименование должности	подпись
	инициалы, фамилия

М.П.

Выписка из Единого государственного реестра недвижимости об объекте недвижимости  
**Сведения о частях земельного участка**

<b>Земельный участок</b>	
(вид объекта недвижимости)	
Лист № <u>4.2</u> Раздела <u>4.2</u>	Всего листов выписки: _____
Всего листов раздела <u>4.2</u> : _____	Всего разделов: _____
<b>24.06.2021 № 99/2021/400650064</b>	
Кадастровый номер: <b>78:42:0016202:7</b>	

Номер точки	Координаты, м		Описание закрепления на местности	Средняя квадратическая погрешность определения координат характерных точек границы части земельного участка, м
	X	Y		
1	2	3	4	5
5173	67719.38	121558.38	данные отсутствуют	данные отсутствуют
5174	67720.97	121558.98	данные отсутствуют	данные отсутствуют
5175	67722.51	121559.71	данные отсутствуют	данные отсутствуют
5176	67723.98	121560.56	данные отсутствуют	данные отсутствуют
5177	67725.38	121561.55	данные отсутствуют	данные отсутствуют
5178	67727.15	121561.9	данные отсутствуют	данные отсутствуют
5179	67728.88	121562.4	данные отсутствуют	данные отсутствуют
5180	67730.57	121563.05	данные отсутствуют	данные отсутствуют
5181	67732.19	121563.83	данные отсутствуют	данные отсутствуют
5182	67733.75	121564.74	данные отсутствуют	данные отсутствуют
5183	67735.22	121565.79	данные отсутствуют	данные отсутствуют
5184	67736.61	121566.95	данные отсутствуют	данные отсутствуют
5185	67737.89	121568.22	данные отсутствуют	данные отсутствуют
5186	67739.06	121569.6	данные отсутствуют	данные отсутствуют
5187	67740.11	121571.07	данные отсутствуют	данные отсутствуют
5188	67741.03	121572.62	данные отсутствуют	данные отсутствуют
5189	67741.82	121574.24	данные отсутствуют	данные отсутствуют

Государственный регистратор	ФГИС ЕГРН
полное наименование должности	подпись
	инициалы, фамилия

М.П.

Выписка из Единого государственного реестра недвижимости об объекте недвижимости  
**Сведения о частях земельного участка**

<b>Земельный участок</b>	
(вид объекта недвижимости)	
Лист № <u>    </u> Раздела <u>4.2</u>	Всего листов раздела <u>4.2</u> : <u>    </u>
Всего листов выписки: <u>    </u>	
<b>24.06.2021 № 99/2021/400650064</b>	
Кадастровый номер: <b>78:42:0016202:7</b>	

Номер точки	Координаты, м		Описание закрепления на местности	Средняя квадратическая погрешность определения координат характерных точек границы части земельного участка, м
	X	Y		
1	2	3	4	5
5190	67742.47	121575.92	данные отсутствуют	данные отсутствуют
5191	67742.99	121577.66	данные отсутствуют	данные отсутствуют
5192	67743.64	121581.85	данные отсутствуют	данные отсутствуют
5193	67743.33	121582.79	данные отсутствуют	данные отсутствуют
5194	67743.14	121583.76	данные отсутствуют	данные отсутствуют
5195	67743.06	121584.74	данные отсутствуют	данные отсутствуют
5196	67743.1	121585.73	данные отсутствуют	данные отсутствуют
5197	67304.93	120531.78	данные отсутствуют	данные отсутствуют
5198	67304.07	120531.65	данные отсутствуют	данные отсутствуют
5199	67303.25	120531.38	данные отсутствуют	данные отсутствуют
5200	67426.02	121797.86	данные отсутствуют	данные отсутствуют
5201	67427.23	121799.54	данные отсутствуют	данные отсутствуют
5202	67428.32	121801.31	данные отсутствуют	данные отсутствуют
5203	67429.28	121803.16	данные отсутствуют	данные отсутствуют
5204	67430.09	121805.08	данные отсутствуют	данные отсутствуют
5205	67430.75	121807.05	данные отсутствуют	данные отсутствуют
5206	67431.27	121809.06	данные отсутствуют	данные отсутствуют

Государственный регистратор	ФГИС ЕГРН
полное наименование должности	подпись
	инициалы, фамилия

М.П.

Выписка из Единого государственного реестра недвижимости об объекте недвижимости  
**Сведения о частях земельного участка**

<b>Земельный участок</b>	
(вид объекта недвижимости)	
Лист № <u>    </u> Раздела <u>4.2</u>	Всего листов раздела <u>4.2</u> : <u>    </u>
Всего листов выписки: <u>    </u>	
<b>24.06.2021 № 99/2021/400650064</b>	
Кадастровый номер:	<b>78:42:0016202:7</b>

Номер точки	Координаты, м		Описание закрепления на местности	Средняя квадратическая погрешность определения координат характерных точек границы части земельного участка, м
	X	Y		
1	2	3	4	5
5207	67431.63	121811.11	данные отсутствуют	данные отсутствуют
5208	67431.84	121813.18	данные отсутствуют	данные отсутствуют
5209	67431.89	121815.26	данные отсутствуют	данные отсутствуют
5210	67431.78	121817.34	данные отсутствуют	данные отсутствуют
5211	67431.52	121819.4	данные отсутствуют	данные отсутствуют
5212	67431.1	121821.44	данные отсутствуют	данные отсутствуют
5213	67430.53	121823.44	данные отсутствуют	данные отсутствуют
5214	67429.81	121825.39	данные отсутствуют	данные отсутствуют
5215	67428.95	121827.29	данные отсутствуют	данные отсутствуют
5216	67427.95	121829.11	данные отсутствуют	данные отсутствуют
5217	67426.81	121830.85	данные отсутствуют	данные отсутствуют
5218	67425.55	121832.5	данные отсутствуют	данные отсутствуют
5219	67424.16	121834.05	данные отсутствуют	данные отсутствуют
5220	67422.67	121835.5	данные отсутствуют	данные отсутствуют
5221	67421.06	121836.82	данные отсутствуют	данные отсутствуют
5222	67419.37	121838.03	данные отсутствуют	данные отсутствуют
5223	67417.58	121839.1	данные отсутствуют	данные отсутствуют

Государственный регистратор	ФГИС ЕГРН
полное наименование должности	подпись
	инициалы, фамилия

М.П.

Выписка из Единого государственного реестра недвижимости об объекте недвижимости  
**Сведения о частях земельного участка**

<b>Земельный участок</b>	
Лист № <u>    </u> Раздела <u>4.2</u>	Всего листов выписки: <u>    </u>
(вид объекта недвижимости)	
Всего листов раздела <u>4.2</u> : <u>    </u>	Всего разделов: <u>    </u>
<b>24.06.2021 № 99/2021/400650064</b>	
Кадастровый номер:	<b>78:42:0016202:7</b>

Номер точки	Координаты, м		Описание закрепления на местности	Средняя квадратическая погрешность определения координат характерных точек границы части земельного участка, м
	X	Y		
1	2	3	4	5
5224	67415.73	121840.03	данные отсутствуют	данные отсутствуют
5225	67413.8	121840.82	данные отсутствуют	данные отсутствуют
5226	67411.82	121841.47	данные отсутствуют	данные отсутствуют
5227	67409.8	121841.96	данные отсутствуют	данные отсутствуют
5228	67407.75	121842.31	данные отсутствуют	данные отсутствуют
5229	67405.68	121842.49	данные отсутствуют	данные отсутствуют
5230	67403.6	121842.52	данные отсутствуют	данные отсутствуют
5231	67401.52	121842.39	данные отсутствуют	данные отсутствуют
5232	67399.46	121842.11	данные отсутствуют	данные отсутствуют
5233	67397.43	121841.67	данные отсутствуют	данные отсутствуют
5234	67395.44	121841.09	данные отсутствуют	данные отсутствуют
5235	67329.51	121796.78	данные отсутствуют	данные отсутствуют
5236	67328.64	121794.81	данные отсутствуют	данные отсутствуют
5237	67327.91	121792.78	данные отсутствуют	данные отсутствуют
5238	67327.33	121790.7	данные отсутствуют	данные отсутствуют
5239	67326.91	121788.59	данные отсутствуют	данные отсутствуют
5240	67326.64	121786.46	данные отсутствуют	данные отсутствуют

Государственный регистратор	ФГИС ЕГРН
полное наименование должности	подпись
	инициалы, фамилия

М.П.

Выписка из Единого государственного реестра недвижимости об объекте недвижимости  
**Сведения о частях земельного участка**

<b>Земельный участок</b>	
(вид объекта недвижимости)	
Лист № <u>    </u> Раздела <u>4.2</u>	Всего листов раздела <u>4.2</u> : <u>    </u>
Всего листов выписки: <u>    </u>	
<b>24.06.2021 № 99/2021/400650064</b>	
Кадастровый номер: <b>78:42:0016202:7</b>	

Номер точки	Координаты, м		Описание закрепления на местности	Средняя квадратическая погрешность определения координат характерных точек границы части земельного участка, м
	X	Y		
1	2	3	4	5
5241	67326.52	121784.31	данные отсутствуют	данные отсутствуют
5242	67326.56	121782.15	данные отсутствуют	данные отсутствуют
5243	67326.76	121780.01	данные отсутствуют	данные отсутствуют
5244	67327.11	121777.88	данные отсутствуют	данные отсутствуют
5245	67327.61	121775.79	данные отсутствуют	данные отсутствуют
5246	67328.26	121773.74	данные отсутствуют	данные отсутствуют
5247	67329.06	121771.74	данные отсутствуют	данные отсутствуют
5248	67330	121769.8	данные отсутствуют	данные отсутствуют
5249	67331.08	121767.94	данные отсутствуют	данные отсутствуют
5250	67332.3	121766.16	данные отсутствуют	данные отсутствуют
5251	67333.63	121764.47	данные отсутствуют	данные отсутствуют
5252	67335.09	121762.89	данные отсутствуют	данные отсутствуют
5253	67336.65	121761.41	данные отсутствуют	данные отсутствуют
5254	67338.32	121760.05	данные отсутствуют	данные отсутствуют
5255	67340.09	121758.81	данные отсутствуют	данные отсутствуют
5256	67341.93	121757.71	данные отсутствуют	данные отсутствуют
5257	67343.86	121756.74	данные отсутствуют	данные отсутствуют

Государственный регистратор	ФГИС ЕГРН
полное наименование должности	подпись
	инициалы, фамилия

М.П.

Выписка из Единого государственного реестра недвижимости об объекте недвижимости  
**Сведения о частях земельного участка**

<b>Земельный участок</b>	
(вид объекта недвижимости)	
Лист № <u>    </u> Раздела <u>4.2</u>	Всего листов раздела <u>4.2</u> : <u>    </u>
Всего листов выписки: <u>    </u>	
<b>24.06.2021 № 99/2021/400650064</b>	
Кадастровый номер: <b>78:42:0016202:7</b>	

Номер точки	Координаты, м		Описание закрепления на местности	Средняя квадратическая погрешность определения координат характерных точек границы части земельного участка, м
	X	Y		
1	2	3	4	5
5258	67345.85	121755.91	данные отсутствуют	данные отсутствуют
5259	67347.89	121755.23	данные отсутствуют	данные отсутствуют
5260	67349.98	121754.7	данные отсутствуют	данные отсутствуют
5261	67352.09	121754.32	данные отсутствуют	данные отсутствуют
5262	67354.24	121754.1	данные отсутствуют	данные отсутствуют
5263	67356.39	121754.03	данные отсутствуют	данные отсутствуют
5264	67358.54	121754.11	данные отсутствуют	данные отсутствуют
5265	67360.68	121754.35	данные отсутствуют	данные отсутствуют
5266	67362.8	121754.75	данные отсутствуют	данные отсутствуют
5267	67364.88	121755.3	данные отсутствуют	данные отсутствуют
5268	67366.92	121756	данные отсутствуют	данные отсутствуют
5269	67152.83	121722.34	данные отсутствуют	данные отсутствуют
5270	67153.67	121724.01	данные отсутствуют	данные отсутствуют
5271	67154.38	121725.75	данные отсутствуют	данные отсутствуют
5272	67154.95	121727.55	данные отсутствуют	данные отсутствуют
5273	67155.36	121729.38	данные отсутствуют	данные отсутствуют
5274	67155.63	121731.24	данные отсутствуют	данные отсутствуют

Государственный регистратор	ФГИС ЕГРН
полное наименование должности	подпись
	инициалы, фамилия

М.П.

Выписка из Единого государственного реестра недвижимости об объекте недвижимости  
**Сведения о частях земельного участка**

<b>Земельный участок</b>	
(вид объекта недвижимости)	
Лист № <u>    </u> Раздела <u>4.2</u>	Всего листов выписки: <u>    </u>
Всего листов раздела <u>4.2</u> : <u>    </u>	Всего разделов: <u>    </u>
<b>24.06.2021 № 99/2021/400650064</b>	
Кадастровый номер: <b>78:42:0016202:7</b>	

Номер точки	Координаты, м		Описание закрепления на местности	Средняя квадратическая погрешность определения координат характерных точек границы части земельного участка, м
	X	Y		
1	2	3	4	5
5275	67155.75	121733.11	данные отсутствуют	данные отсутствуют
5276	67155.71	121734.99	данные отсутствуют	данные отсутствуют
5277	67155.52	121736.86	данные отсутствуют	данные отсутствуют
5278	67155.18	121738.71	данные отсутствуют	данные отсутствуют
5279	67154.69	121740.52	данные отсутствуют	данные отсутствуют
5280	67154.06	121742.29	данные отсутствуют	данные отсутствуют
5281	67153.28	121744	данные отсутствуют	данные отсутствуют
5282	67152.37	121745.65	данные отсутствуют	данные отсутствуют
5283	67151.32	121747.21	данные отсутствуют	данные отсутствуют
5284	67150.16	121748.68	данные отсутствуют	данные отсутствуют
5285	67148.88	121750.06	данные отсутствуют	данные отсутствуют
5286	67147.49	121751.32	данные отсутствуют	данные отсутствуют
5287	67146	121752.47	данные отсутствуют	данные отсутствуют
5288	67144.42	121753.5	данные отсутствуют	данные отсутствуют
5289	67142.77	121754.39	данные отсутствуют	данные отсутствуют
5290	67141.05	121755.14	данные отсутствуют	данные отсутствуют
5291	67139.27	121755.76	данные отсутствуют	данные отсутствуют

Государственный регистратор	ФГИС ЕГРН
полное наименование должности	подпись
	инициалы, фамилия

М.П.



Выписка из Единого государственного реестра недвижимости об объекте недвижимости  
**Сведения о частях земельного участка**

<b>Земельный участок</b>	
(вид объекта недвижимости)	
Лист № <u>    </u> Раздела <u>4.2</u>	Всего листов выписки: <u>    </u>
Всего листов раздела <u>4.2</u> : <u>    </u>	Всего разделов: <u>    </u>
<b>24.06.2021 № 99/2021/400650064</b>	
Кадастровый номер: <b>78:42:0016202:7</b>	

Номер точки	Координаты, м		Описание закрепления на местности	Средняя квадратическая погрешность определения координат характерных точек границы части земельного участка, м
	X	Y		
1	2	3	4	5
5292	67137.45	121756.22	данные отсутствуют	данные отсутствуют
5293	67135.6	121756.54	данные отсутствуют	данные отсутствуют
5294	67133.73	121756.71	данные отсутствуют	данные отсутствуют
5295	67131.85	121756.72	данные отсутствуют	данные отсутствуют
5296	67129.97	121756.58	данные отсутствуют	данные отсутствуют
5297	67128.12	121756.29	данные отсутствуют	данные отсутствуют
5298	67126.29	121755.85	данные отсутствуют	данные отсутствуют
5299	67124.5	121755.26	данные отсутствуют	данные отсутствуют
5300	67122.77	121754.53	данные отсутствуют	данные отсутствуют
5301	67121.11	121753.67	данные отсутствуют	данные отсутствуют
5302	67119.52	121752.67	данные отсутствуют	данные отсутствуют
5303	67117.13	121750.55	данные отсутствуют	данные отсутствуют
5304	67072.59	121720.6	данные отсутствуют	данные отсутствуют
5305	67070.66	121718.89	данные отсутствуют	данные отсутствуют
5306	67068.83	121717.08	данные отсутствуют	данные отсутствуют
5307	67067.11	121715.17	данные отсутствуют	данные отсутствуют
5308	67065.51	121713.16	данные отсутствуют	данные отсутствуют

Государственный регистратор	ФГИС ЕГРН
полное наименование должности	подпись
	инициалы, фамилия

М.П.

Выписка из Единого государственного реестра недвижимости об объекте недвижимости  
**Сведения о частях земельного участка**

<b>Земельный участок</b>	
(вид объекта недвижимости)	
Лист № <u>    </u> Раздела <u>4.2</u>	Всего листов выписки: <u>    </u>
Всего листов раздела <u>4.2</u> : <u>    </u>	Всего разделов: <u>    </u>
<b>24.06.2021 № 99/2021/400650064</b>	
Кадастровый номер: <b>78:42:0016202:7</b>	

Номер точки	Координаты, м		Описание закрепления на местности	Средняя квадратическая погрешность определения координат характерных точек границы части земельного участка, м
	X	Y		
1	2	3	4	5
5309	67064.02	121711.06	данные отсутствуют	данные отсутствуют
5310	67062.66	121708.88	данные отсутствуют	данные отсутствуют
5311	67061.42	121706.63	данные отсутствуют	данные отсутствуют
5312	67060.32	121704.31	данные отсутствуют	данные отсутствуют
5313	67059.35	121701.93	данные отсутствуют	данные отсутствуют
5314	67058.52	121699.49	данные отсутствуют	данные отсутствуют
5315	67057.83	121697.02	данные отсутствуют	данные отсутствуют
5316	67057.29	121694.5	данные отсутствуют	данные отсутствуют
5317	67056.89	121691.96	данные отсутствуют	данные отсутствуют
5318	67056.64	121689.41	данные отсутствуют	данные отсутствуют
5319	67054.89	121688.91	данные отсутствуют	данные отсутствуют
5320	67053.19	121688.27	данные отсутствуют	данные отсутствуют
5321	67051.55	121687.5	данные отсутствуют	данные отсутствуют
5322	67049.98	121686.59	данные отсутствуют	данные отсутствуют
5323	67048.49	121685.57	данные отсутствуют	данные отсутствуют
5324	67047.08	121684.42	данные отсутствуют	данные отсутствуют
5325	67045.77	121683.16	данные отсутствуют	данные отсутствуют

Государственный регистратор	ФГИС ЕГРН
полное наименование должности	подпись
	инициалы, фамилия

М.П.

Выписка из Единого государственного реестра недвижимости об объекте недвижимости  
**Сведения о частях земельного участка**

<b>Земельный участок</b>	
Лист № <u>    </u> Раздела <u>4.2</u>	Всего листов раздела <u>4.2</u> : <u>    </u>
<b>24.06.2021 № 99/2021/400650064</b>	Всего листов выписки: <u>    </u>
Кадастровый номер:	<b>78:42:0016202:7</b>

(вид объекта недвижимости)

Номер точки	Координаты, м		Описание закрепления на местности	Средняя квадратическая погрешность определения координат характерных точек границы части земельного участка, м
	X	Y		
1	2	3	4	5
5326	67044.57	121681.8	данные отсутствуют	данные отсутствуют
5327	67043.49	121680.35	данные отсутствуют	данные отсутствуют
5328	67042.53	121678.81	данные отсутствуют	данные отсутствуют
5329	67041.69	121677.2	данные отсутствуют	данные отсутствуют
5330	67040.99	121675.53	данные отсутствуют	данные отсутствуют
5331	67040.43	121673.81	данные отсутствуют	данные отсутствуют
5332	67040.02	121672.17	данные отсутствуют	данные отсутствуют
5333	67039.48	121670.57	данные отсутствуют	данные отсутствуют
5334	67038.82	121669.03	данные отсутствуют	данные отсутствуют
5335	67038.02	121667.54	данные отсутствуют	данные отсутствуют
5336	67037.1	121666.13	данные отсутствуют	данные отсутствуют
5337	67036.07	121664.8	данные отсутствуют	данные отсутствуют
5338	67034.93	121663.57	данные отсутствуют	данные отсутствуют
5339	67031.75	121659.63	данные отсутствуют	данные отсутствуют
5340	67028.81	121656.28	данные отсутствуют	данные отсутствуют
5341	67025.76	121653.03	данные отсутствуют	данные отсутствуют
5342	67022.61	121649.88	данные отсутствуют	данные отсутствуют

Государственный регистратор	ФГИС ЕГРН
полное наименование должности	подпись
	инициалы, фамилия

М.П.

Выписка из Единого государственного реестра недвижимости об объекте недвижимости  
**Сведения о частях земельного участка**

<b>Земельный участок</b>	
(вид объекта недвижимости)	
Лист № <u>    </u> Раздела <u>4.2</u>	Всего листов раздела <u>4.2</u> : <u>    </u>
Всего листов выписки: <u>    </u>	
<b>24.06.2021 № 99/2021/400650064</b>	
Кадастровый номер: <b>78:42:0016202:7</b>	

Номер точки	Координаты, м		Описание закрепления на местности	Средняя квадратическая погрешность определения координат характерных точек границы части земельного участка, м
	X	Y		
1	2	3	4	5
5343	67019.36	121646.83	данные отсутствуют	данные отсутствуют
5344	67016.01	121643.9	данные отсутствуют	данные отсутствуют
5345	67012.57	121641.08	данные отсутствуют	данные отсутствуют
5346	67009.03	121638.37	данные отсутствуют	данные отсутствуют
5347	67005.41	121635.78	данные отсутствуют	данные отсутствуют
5348	67001.71	121633.31	данные отсутствуют	данные отсутствуют
5349	66999.1	121631.48	данные отсутствуют	данные отсутствуют
5350	66996.58	121629.53	данные отсутствуют	данные отсутствуют
5351	66994.14	121627.48	данные отсутствуют	данные отсутствуют
5352	66991.81	121625.32	данные отсутствуют	данные отсутствуют
5353	66989.57	121623.05	данные отсутствуют	данные отсутствуют
5354	66987.43	121620.69	данные отсутствуют	данные отсутствуют
5355	66985.4	121618.24	данные отсутствуют	данные отсутствуют
5356	66983.49	121615.69	данные отсутствуют	данные отсутствуют
5357	66981.69	121613.07	данные отсутствуют	данные отсутствуют
5358	66980	121610.36	данные отсутствуют	данные отсутствуют
5359	66978.45	121607.59	данные отсутствуют	данные отсутствуют

Государственный регистратор	ФГИС ЕГРН
полное наименование должности	подпись
	инициалы, фамилия

М.П.

Выписка из Единого государственного реестра недвижимости об объекте недвижимости  
**Сведения о частях земельного участка**

<b>Земельный участок</b>	
(вид объекта недвижимости)	
Лист № <u>    </u> Раздела <u>4.2</u>	Всего листов раздела <u>4.2</u> : <u>    </u>
Всего листов выписки: <u>    </u>	
<b>24.06.2021 № 99/2021/400650064</b>	
Кадастровый номер: <b>78:42:0016202:7</b>	

Номер точки	Координаты, м		Описание закрепления на местности	Средняя квадратическая погрешность определения координат характерных точек границы части земельного участка, м
	X	Y		
1	2	3	4	5
5360	66976.49	121607.98	данные отсутствуют	данные отсутствуют
5361	66974.51	121608.26	данные отсутствуют	данные отсутствуют
5362	66972.52	121608.43	данные отсутствуют	данные отсутствуют
5363	66970.53	121608.48	данные отсутствуют	данные отсутствуют
5364	66968.53	121608.41	данные отсутствуют	данные отсутствуют
5365	66966.55	121608.24	данные отсутствуют	данные отсутствуют
5366	66962.52	121607	данные отсутствуют	данные отсутствуют
5367	66958.55	121605.62	данные отсутствуют	данные отсутствуют
5368	66954.63	121604.1	данные отсутствуют	данные отсутствуют
5369	66950.76	121602.44	данные отсутствуют	данные отсутствуют
5370	66946.96	121600.64	данные отсутствуют	данные отсутствуют
5371	66943.23	121598.71	данные отсутствуют	данные отсутствуют
5372	66939.56	121596.64	данные отсутствуют	данные отсутствуют
5373	66935.98	121594.44	данные отсутствуют	данные отсутствуют
5374	66932.48	121592.11	данные отсутствуют	данные отсутствуют
5375	66929.06	121589.66	данные отсутствуют	данные отсутствуют
5376	66925.73	121587.08	данные отсутствуют	данные отсутствуют

Государственный регистратор	ФГИС ЕГРН
полное наименование должности	подпись
	инициалы, фамилия

М.П.

Выписка из Единого государственного реестра недвижимости об объекте недвижимости  
**Сведения о частях земельного участка**

<b>Земельный участок</b>	
(вид объекта недвижимости)	
Лист № <u>    </u> Раздела <u>4.2</u>	Всего листов раздела <u>4.2</u> : <u>    </u>
Всего листов выписки: <u>    </u>	
<b>24.06.2021 № 99/2021/400650064</b>	
Кадастровый номер: <b>78:42:0016202:7</b>	

Номер точки	Координаты, м		Описание закрепления на местности	Средняя квадратическая погрешность определения координат характерных точек границы части земельного участка, м
	X	Y		
1	2	3	4	5
5377	66922.5	121584.39	данные отсутствуют	данные отсутствуют
5378	66919.37	121581.58	данные отсутствуют	данные отсутствуют
5379	66916.34	121578.67	данные отсутствуют	данные отсутствуют
5380	66913.42	121575.64	данные отсутствуют	данные отсутствуют
5381	66910.61	121572.51	данные отсутствуют	данные отсутствуют
5382	66907.92	121569.28	данные отсутствуют	данные отсутствуют
5383	66905.34	121565.95	данные отсутствуют	данные отсутствуют
5384	66902.88	121562.54	данные отсутствуют	данные отсутствуют
5385	66900.55	121559.04	данные отсутствуют	данные отсутствуют
5386	66898.35	121555.45	данные отсутствуют	данные отсутствуют
5387	66896.28	121551.79	данные отсутствуют	данные отсутствуют
5388	66894.34	121548.06	данные отсутствуют	данные отсутствуют
5389	66892.54	121544.26	данные отсутствуют	данные отсутствуют
5390	66890.88	121540.4	данные отсутствуют	данные отсутствуют
5391	66889.36	121536.47	данные отсутствуют	данные отсутствуют
5392	66887.98	121532.5	данные отсутствуют	данные отсутствуют
5393	66886.74	121528.48	данные отсутствуют	данные отсутствуют

Государственный регистратор	ФГИС ЕГРН
полное наименование должности	подпись
	инициалы, фамилия

М.П.

Выписка из Единого государственного реестра недвижимости об объекте недвижимости  
**Сведения о частях земельного участка**

<b>Земельный участок</b>	
(вид объекта недвижимости)	
Лист № <u>    </u> Раздела <u>4.2</u>	Всего листов раздела <u>4.2</u> : <u>    </u>
Всего листов выписки: <u>    </u>	
<b>24.06.2021 № 99/2021/400650064</b>	
Кадастровый номер: <b>78:42:0016202:7</b>	

Номер точки	Координаты, м		Описание закрепления на местности	Средняя квадратическая погрешность определения координат характерных точек границы части земельного участка, м
	X	Y		
1	2	3	4	5
5394	66885.65	121524.42	данные отсутствуют	данные отсутствуют
5395	66884.71	121520.32	данные отсутствуют	данные отсутствуют
5396	66883.91	121516.19	данные отсутствуют	данные отсутствуют
5397	66883.27	121512.03	данные отсутствуют	данные отсутствуют
5398	66882.78	121507.86	данные отсутствуют	данные отсутствуют
5399	66882.64	121506.16	данные отсутствуют	данные отсутствуют
5400	66882.36	121504.47	данные отсутствуют	данные отсутствуют
5401	66881.94	121502.82	данные отсутствуют	данные отсутствуют
5402	66881.39	121501.21	данные отсутствуют	данные отсутствуют
5403	66880.69	121499.65	данные отсутствуют	данные отсутствуют
5404	66879.87	121498.16	данные отсутствуют	данные отсутствуют
5405	66878.92	121496.74	данные отсутствуют	данные отсутствуют
5406	66877.86	121495.41	данные отсутствуют	данные отсутствуют
5407	66876.68	121494.17	данные отсутствуют	данные отсутствуют
5408	66875.41	121493.04	данные отсутствуют	данные отсутствуют
5409	66874.04	121492.02	данные отсутствуют	данные отсутствуют
5410	66872.59	121491.12	данные отсутствуют	данные отсутствуют

Государственный регистратор	ФГИС ЕГРН
полное наименование должности	подпись
	инициалы, фамилия

М.П.

Выписка из Единого государственного реестра недвижимости об объекте недвижимости  
**Сведения о частях земельного участка**

<b>Земельный участок</b>	
Лист № <u>    </u> Раздела <u>4.2</u>	Всего листов раздела <u>4.2</u> : <u>    </u>
<b>24.06.2021 № 99/2021/400650064</b>	Всего листов выписки: <u>    </u>
Кадастровый номер:	<b>78:42:0016202:7</b>
(вид объекта недвижимости)	

Номер точки	Координаты, м		Описание закрепления на местности	Средняя квадратическая погрешность определения координат характерных точек границы части земельного участка, м
	X	Y		
1	2	3	4	5
5411	66871.08	121490.35	данные отсутствуют	данные отсутствуют
5412	66793.52	121444.56	данные отсутствуют	данные отсутствуют
5413	66722.66	121424.82	данные отсутствуют	данные отсутствуют
5414	66719.73	121423.99	данные отсутствуют	данные отсутствуют
5415	66716.86	121423.01	данные отсутствуют	данные отсутствуют
5416	66714.04	121421.89	данные отсутствуют	данные отсутствуют
5417	66711.28	121420.62	данные отсутствуют	данные отсутствуют
5418	66708.59	121419.21	данные отсутствуют	данные отсутствуют
5419	66705.98	121417.67	данные отсутствуют	данные отсутствуют
5420	66703.45	121415.99	данные отсутствуют	данные отсутствуют
5421	66701.01	121414.18	данные отсутствуют	данные отсутствуют
5422	66698.66	121412.26	данные отсутствуют	данные отсутствуют
5423	66696.42	121410.21	данные отсутствуют	данные отсутствуют
5424	66694.29	121408.05	данные отсутствуют	данные отсутствуют
5425	66692.27	121405.78	данные отсутствуют	данные отсутствуют
5426	66690.37	121403.41	данные отсутствуют	данные отсутствуют
5427	66688.6	121400.95	данные отсутствуют	данные отсутствуют

Государственный регистратор	ФГИС ЕГРН
полное наименование должности	подпись
	инициалы, фамилия

М.П.



Выписка из Единого государственного реестра недвижимости об объекте недвижимости  
**Сведения о частях земельного участка**

<b>Земельный участок</b>	
(вид объекта недвижимости)	
Лист № <u>    </u> Раздела <u>4.2</u>	Всего листов раздела <u>4.2</u> : <u>    </u>
Всего листов выписки: <u>    </u>	
<b>24.06.2021 № 99/2021/400650064</b>	
Кадастровый номер: <b>78:42:0016202:7</b>	

Номер точки	Координаты, м		Описание закрепления на местности	Средняя квадратическая погрешность определения координат характерных точек границы части земельного участка, м
	X	Y		
1	2	3	4	5
5428	66686.95	121398.39	данные отсутствуют	данные отсутствуют
5429	66685.44	121395.76	данные отсутствуют	данные отсутствуют
5430	66684.07	121393.05	данные отсутствуют	данные отсутствуют
5431	66682.84	121390.28	данные отсутствуют	данные отсутствуют
5432	66681.75	121387.44	данные отсутствуют	данные отсутствуют
5433	66680.82	121384.56	данные отсутствуют	данные отсутствуют
5434	66645.98	121259.86	данные отсутствуют	данные отсутствуют
5435	66645.62	121257.8	данные отсутствуют	данные отсутствуют
5436	66645.42	121255.72	данные отсутствуют	данные отсутствуют
5437	66645.38	121253.64	данные отсутствуют	данные отсутствуют
5438	66645.5	121251.55	данные отсутствуют	данные отсутствуют
5439	66645.77	121249.48	данные отсутствуют	данные отсутствуют
5440	66646.2	121247.44	данные отсутствуют	данные отсутствуют
5441	66646.79	121245.44	данные отсутствуют	данные отсутствуют
5442	66647.52	121243.49	данные отсутствуют	данные отсутствуют
5443	66648.41	121241.6	данные отсутствуют	данные отсутствуют
5444	66649.43	121239.78	данные отсутствуют	данные отсутствуют

Государственный регистратор	ФГИС ЕГРН
полное наименование должности	подпись
	инициалы, фамилия

М.П.

Выписка из Единого государственного реестра недвижимости об объекте недвижимости  
**Сведения о частях земельного участка**

<b>Земельный участок</b>	
Лист № <u>    </u> Раздела <u>4.2</u>	Всего листов раздела <u>4.2</u> : <u>    </u>
<b>24.06.2021 № 99/2021/400650064</b>	Всего листов выписки: <u>    </u>
Кадастровый номер:	<b>78:42:0016202:7</b>
(вид объекта недвижимости)	

Номер точки	Координаты, м		Описание закрепления на местности	Средняя квадратическая погрешность определения координат характерных точек границы части земельного участка, м
	X	Y		
1	2	3	4	5
5445	66650.59	121238.04	данные отсутствуют	данные отсутствуют
5446	66651.87	121236.4	данные отсутствуют	данные отсутствуют
5447	66653.28	121234.86	данные отсутствуют	данные отсутствуют
5448	66654.8	121233.43	данные отсутствуют	данные отсутствуют
5449	66656.43	121232.12	данные отсутствуют	данные отсутствуют
5450	66658.15	121230.94	данные отсутствуют	данные отсутствуют
5451	66659.95	121229.89	данные отсутствуют	данные отсутствуют
5452	66661.83	121228.98	данные отсутствуют	данные отсутствуют
5453	66663.77	121228.22	данные отсутствуют	данные отсутствуют
5454	66665.77	121227.6	данные отсутствуют	данные отсутствуют
5455	66667.8	121227.14	данные отсутствуют	данные отсутствуют
5456	66669.87	121226.84	данные отсутствуют	данные отсутствуют
5457	66671.95	121226.69	данные отсутствуют	данные отсутствуют
5458	66674.03	121226.7	данные отсутствуют	данные отсутствуют
5459	66676.11	121226.87	данные отсутствуют	данные отсутствуют
5460	66678.17	121227.2	данные отсутствуют	данные отсутствуют
5461	66680.2	121227.69	данные отсутствуют	данные отсутствуют

Государственный регистратор	ФГИС ЕГРН
полное наименование должности	подпись
	инициалы, фамилия

М.П.

Выписка из Единого государственного реестра недвижимости об объекте недвижимости  
**Сведения о частях земельного участка**

<b>Земельный участок</b>	
(вид объекта недвижимости)	
Лист № <u>    </u> Раздела <u>4.2</u>	Всего листов раздела <u>4.2</u> : <u>    </u>
Всего листов выписки: <u>    </u>	
<b>24.06.2021 № 99/2021/400650064</b>	
Кадастровый номер: <b>78:42:0016202:7</b>	

Номер точки	Координаты, м		Описание закрепления на местности	Средняя квадратическая погрешность определения координат характерных точек границы части земельного участка, м
	X	Y		
1	2	3	4	5
5462	66682.19	121228.32	данные отсутствуют	данные отсутствуют
5463	66684.13	121229.11	данные отсутствуют	данные отсутствуют
5464	66685.99	121230.04	данные отсутствуют	данные отсутствуют
5465	66687.79	121231.11	данные отсутствуют	данные отсутствуют
5466	66689.49	121232.31	данные отсутствуют	данные отсутствуют
5467	66691.1	121233.63	данные отсутствуют	данные отсутствуют
5468	66692.61	121235.08	данные отсутствуют	данные отсутствуют
5469	66694	121236.64	данные отсутствуют	данные отсутствуют
5470	66695.26	121238.29	данные отсутствуют	данные отсутствуют
5471	66696.4	121240.04	данные отсутствуют	данные отсутствуют
5472	66697.4	121241.87	данные отсутствуют	данные отсутствуют
5473	66698.27	121243.78	данные отсутствуют	данные отсутствуют
5474	66716.36	121306.54	данные отсутствуют	данные отсутствуют
5475	66756.34	121356.63	данные отсутствуют	данные отсутствуют
5476	66778.2	121371.38	данные отсутствуют	данные отсутствуют
5477	66848.19	121386.77	данные отсутствуют	данные отсутствуют
5478	66875.42	121384.5	данные отсутствуют	данные отсутствуют

Государственный регистратор	ФГИС ЕГРН
полное наименование должности	подпись
	инициалы, фамилия

М.П.

Выписка из Единого государственного реестра недвижимости об объекте недвижимости  
**Сведения о частях земельного участка**

<b>Земельный участок</b>	
(вид объекта недвижимости)	
Лист № <u>    </u> Раздела <u>4.2</u>	Всего листов раздела <u>4.2</u> : <u>    </u>
Всего листов выписки: <u>    </u>	
<b>24.06.2021 № 99/2021/400650064</b>	
Кадастровый номер: <b>78:42:0016202:7</b>	

Номер точки	Координаты, м		Описание закрепления на местности	Средняя квадратическая погрешность определения координат характерных точек границы части земельного участка, м
	X	Y		
1	2	3	4	5
5479	66878.29	121384.23	данные отсутствуют	данные отсутствуют
5480	66881.17	121384.12	данные отсутствуют	данные отсутствуют
5481	66884.06	121384.16	данные отсутствуют	данные отсутствуют
5482	66886.94	121384.36	данные отсутствуют	данные отсутствуют
5483	66889.81	121384.7	данные отсутствуют	данные отсутствуют
5484	66892.65	121385.21	данные отсутствуют	данные отсутствуют
5485	66895.46	121385.86	данные отсутствуют	данные отсутствуют
5486	66898.23	121386.66	данные отсутствуют	данные отсутствуют
5487	66900.96	121387.6	данные отсутствуют	данные отсутствуют
5488	66903.63	121388.7	данные отсутствуют	данные отсутствуют
5489	66906.24	121389.93	данные отсутствуют	данные отсутствуют
5490	66908.79	121391.3	данные отсутствуют	данные отсутствуют
5491	66911.25	121392.8	данные отсутствуют	данные отсутствуют
5492	66913.63	121394.43	данные отсутствуют	данные отсутствуют
5493	66915.92	121396.19	данные отсутствуют	данные отсутствуют
5494	66918.12	121398.06	данные отсутствуют	данные отсутствуют
5495	66920.21	121400.05	данные отсутствуют	данные отсутствуют

Государственный регистратор	ФГИС ЕГРН
полное наименование должности	подпись
	инициалы, фамилия

М.П.

Выписка из Единого государственного реестра недвижимости об объекте недвижимости  
**Сведения о частях земельного участка**

<b>Земельный участок</b>	
(вид объекта недвижимости)	
Лист № <u>    </u> Раздела <u>4.2</u>	Всего листов раздела <u>4.2</u> : <u>    </u>
Всего листов выписки: <u>    </u>	
<b>24.06.2021 № 99/2021/400650064</b>	
Кадастровый номер: <b>78:42:0016202:7</b>	

Номер точки	Координаты, м		Описание закрепления на местности	Средняя квадратическая погрешность определения координат характерных точек границы части земельного участка, м
	X	Y		
1	2	3	4	5
5496	66922.19	121402.15	данные отсутствуют	данные отсутствуют
5497	66924.06	121404.35	данные отсутствуют	данные отсутствуют
5498	66925.81	121406.65	данные отсутствуют	данные отсутствуют
5499	66927.43	121409.03	данные отсутствуют	данные отсутствуют
5500	66928.92	121411.5	данные отсутствуют	данные отсутствуют
5501	66930.28	121414.05	данные отсутствуют	данные отсутствуют
5502	66931.51	121416.67	данные отсутствуют	данные отсутствуют
5503	66932.59	121419.34	данные отсутствуют	данные отсутствуют
5504	66933.53	121422.07	данные отсутствуют	данные отсутствуют
5505	66934.32	121424.85	данные отсутствуют	данные отсутствуют
5506	66934.96	121427.66	данные отсутствуют	данные отсутствуют
5507	66935.45	121430.51	данные отсутствуют	данные отсутствуют
5508	66935.79	121433.37	данные отсутствуют	данные отсутствуют
5509	66935.98	121436.26	данные отсутствуют	данные отсутствуют
5510	66936.16	121439.09	данные отсутствуют	данные отсутствуют
5511	66936.49	121441.91	данные отсутствуют	данные отсутствуют
5512	66936.98	121444.7	данные отсутствуют	данные отсутствуют

Государственный регистратор	ФГИС ЕГРН
полное наименование должности	подпись
	инициалы, фамилия

М.П.

Выписка из Единого государственного реестра недвижимости об объекте недвижимости  
**Сведения о частях земельного участка**

<b>Земельный участок</b>	
(вид объекта недвижимости)	
Лист № <u>   </u> Раздела <u>4.2</u>	Всего листов раздела <u>4.2</u> : <u>   </u>
Всего листов выписки: <u>   </u>	
<b>24.06.2021 № 99/2021/400650064</b>	
Кадастровый номер: <b>78:42:0016202:7</b>	

Номер точки	Координаты, м		Описание закрепления на местности	Средняя квадратическая погрешность определения координат характерных точек границы части земельного участка, м
	X	Y		
1	2	3	4	5
5513	66937.61	121447.47	данные отсутствуют	данные отсутствуют
5514	66938.38	121450.2	данные отсутствуют	данные отсутствуют
5515	66939.3	121452.89	данные отсутствуют	данные отсутствуют
5516	66940.35	121455.52	данные отсутствуют	данные отсутствуют
5517	66941.55	121458.1	данные отсутствуют	данные отсутствуют
5518	66942.88	121460.6	данные отсутствуют	данные отсутствуют
5519	66944.34	121463.04	данные отсутствуют	данные отсутствуют
5520	66945.92	121465.39	данные отсутствуют	данные отсутствуют
5521	66947.63	121467.66	данные отсутствуют	данные отсутствуют
5522	66949.46	121469.84	данные отсутствуют	данные отсутствуют
5523	66982.52	121535.86	данные отсутствуют	данные отсутствуют
5524	66999.13	121554.14	данные отсутствуют	данные отсутствуют
5525	67000.32	121555.99	данные отсутствуют	данные отсутствуют
5526	67001.39	121557.92	данные отсутствуют	данные отсутствуют
5527	67002.34	121559.92	данные отсутствуют	данные отсутствуют
5528	67003.16	121561.96	данные отсутствуют	данные отсутствуют
5529	67003.86	121564.06	данные отсутствуют	данные отсутствуют

Государственный регистратор	ФГИС ЕГРН
полное наименование должности	подпись
	инициалы, фамилия

М.П.

Выписка из Единого государственного реестра недвижимости об объекте недвижимости  
**Сведения о частях земельного участка**

<b>Земельный участок</b>	
(вид объекта недвижимости)	
Лист № <u>   </u> Раздела <u>4.2</u>	Всего листов выписки: <u>   </u>
Всего листов раздела <u>4.2</u> : <u>   </u>	Всего разделов: <u>   </u>
<b>24.06.2021 № 99/2021/400650064</b>	
Кадастровый номер: <b>78:42:0016202:7</b>	

Номер точки	Координаты, м		Описание закрепления на местности	Средняя квадратическая погрешность определения координат характерных точек границы части земельного участка, м
	X	Y		
1	2	3	4	5
5530	67004.41	121566.2	данные отсутствуют	данные отсутствуют
5531	67004.84	121568.37	данные отсутствуют	данные отсутствуют
5532	67007.13	121568.79	данные отсутствуют	данные отсутствуют
5533	67009.4	121569.36	данные отсутствуют	данные отсутствуют
5534	67011.63	121570.07	данные отсутствуют	данные отсутствуют
5535	67013.8	121570.92	данные отсутствуют	данные отсутствуют
5536	67015.92	121571.91	данные отсутствуют	данные отсутствуют
5537	67017.98	121573.02	данные отсутствуют	данные отсутствуют
5538	67019.95	121574.27	данные отсутствуют	данные отсутствуют
5539	67021.85	121575.63	данные отсутствуют	данные отсутствуют
5540	67023.66	121577.11	данные отсутствуют	данные отсутствуют
5541	67025.37	121578.7	данные отсутствуют	данные отсутствуют
5542	67026.98	121580.4	данные отсутствуют	данные отсутствуют
5543	67028.48	121582.2	данные отсутствуют	данные отсутствуют
5544	67031.01	121585.77	данные отсутствуют	данные отсутствуют
5545	67033.67	121589.26	данные отсутствуют	данные отсутствуют
5546	67036.45	121592.66	данные отсутствуют	данные отсутствуют

Государственный регистратор	ФГИС ЕГРН
полное наименование должности	подпись
	инициалы, фамилия

М.П.

Выписка из Единого государственного реестра недвижимости об объекте недвижимости  
**Сведения о частях земельного участка**

<b>Земельный участок</b>	
(вид объекта недвижимости)	
Лист № <u>    </u> Раздела <u>4.2</u>	Всего листов выписки: <u>    </u>
Всего листов раздела <u>4.2</u> : <u>    </u>	Всего разделов: <u>    </u>
<b>24.06.2021 № 99/2021/400650064</b>	
Кадастровый номер: <b>78:42:0016202:7</b>	

Номер точки	Координаты, м		Описание закрепления на местности	Средняя квадратическая погрешность определения координат характерных точек границы части земельного участка, м
	X	Y		
1	2	3	4	5
5547	67039.35	121595.95	данные отсутствуют	данные отсутствуют
5548	67042.35	121599.15	данные отсутствуют	данные отсутствуют
5549	67045.46	121602.24	данные отсутствуют	данные отсутствуют
5550	67048.68	121605.23	данные отсутствуют	данные отсутствуют
5551	67051.99	121608.1	данные отсутствуют	данные отсутствуют
5552	67055.4	121610.86	данные отсутствуют	данные отсутствуют
5553	67058.91	121613.5	данные отсутствуют	данные отсутствуют
5554	67062.5	121616.01	данные отсутствуют	данные отсутствуют
5555	67066.18	121618.41	данные отсутствуют	данные отсутствуют
5556	67069.93	121620.67	данные отсутствуют	данные отсутствуют
5557	67073.76	121622.81	данные отсутствуют	данные отсутствуют
5558	67077.67	121624.82	данные отсутствуют	данные отсутствуют
5559	67079.44	121625.65	данные отсутствуют	данные отсутствуют
5560	67081.14	121626.62	данные отсутствуют	данные отсутствуют
5561	67082.76	121627.73	данные отсутствуют	данные отсутствуют
5562	67084.28	121628.97	данные отсутствуют	данные отсутствуют
5563	67085.7	121630.32	данные отсутствуют	данные отсутствуют

Государственный регистратор	ФГИС ЕГРН
полное наименование должности	подпись
	инициалы, фамилия

М.П.



Выписка из Единого государственного реестра недвижимости об объекте недвижимости  
**Сведения о частях земельного участка**

<b>Земельный участок</b>	
(вид объекта недвижимости)	
Лист № <u>    </u> Раздела <u>4.2</u>	Всего листов раздела <u>4.2</u> : <u>    </u>
Всего листов выписки: <u>    </u>	
<b>24.06.2021 № 99/2021/400650064</b>	
Кадастровый номер: <b>78:42:0016202:7</b>	

Номер точки	Координаты, м		Описание закрепления на местности	Средняя квадратическая погрешность определения координат характерных точек границы части земельного участка, м
	X	Y		
1	2	3	4	5
5564	67087.01	121631.78	данные отсутствуют	данные отсутствуют
5565	67088.19	121633.35	данные отсутствуют	данные отсутствуют
5566	67089.24	121635	данные отсутствуют	данные отсутствуют
5567	67090.16	121636.73	данные отсутствуют	данные отсутствуют
5568	67090.93	121638.54	данные отсутствуют	данные отсутствуют
5569	67091.56	121640.4	данные отсутствуют	данные отсутствуют
5570	67093.37	121640.84	данные отсутствуют	данные отсутствуют
5571	67095.14	121641.43	данные отсутствуют	данные отсутствуют
5572	67096.85	121642.16	данные отсутствуют	данные отсутствуют
5573	67098.5	121643.04	данные отсутствуют	данные отсутствуют
5574	67100.08	121644.04	данные отсутствуют	данные отсутствуют
5575	67101.56	121645.17	данные отсутствуют	данные отсутствуют
5576	67102.95	121646.42	данные отсутствуют	данные отсутствуют
5577	67104.23	121647.78	данные отсутствуют	данные отсутствуют
5578	67105.39	121649.24	данные отсутствуют	данные отсутствуют
5579	67106.43	121650.79	данные отсутствуют	данные отсутствуют
5580	67107.34	121652.42	данные отсутствуют	данные отсутствуют

Государственный регистратор	ФГИС ЕГРН
полное наименование должности	подпись
	инициалы, фамилия

М.П.

Выписка из Единого государственного реестра недвижимости об объекте недвижимости  
**Сведения о частях земельного участка**

<b>Земельный участок</b>	
(вид объекта недвижимости)	
Лист № <u>4.2</u> Раздела <u>4.2</u>	Всего листов выписки: _____
Всего листов раздела <u>4.2</u> : _____	Всего разделов: _____
<b>24.06.2021 № 99/2021/400650064</b>	
Кадастровый номер: <b>78:42:0016202:7</b>	

Номер точки	Координаты, м		Описание закрепления на местности	Средняя квадратическая погрешность определения координат характерных точек границы части земельного участка, м
	X	Y		
1	2	3	4	5
5581	67108.11	121654.12	данные отсутствуют	данные отсутствуют
5582	67108.74	121655.88	данные отсутствуют	данные отсутствуют
5583	67109.22	121657.68	данные отсутствуют	данные отсутствуют
5584	67109.56	121659.52	данные отсутствуют	данные отсутствуют
5585	67109.74	121661.38	данные отсутствуют	данные отсутствуют
5586	67109.77	121663.25	данные отсутствуют	данные отсутствуют
5587	67109.91	121663.9	данные отсутствуют	данные отсутствуют
5588	67110.15	121664.54	данные отсутствуют	данные отсутствуют
5589	67119.45	121678.4	данные отсутствуют	данные отсутствуют
5590	67122.71	121681.21	данные отсутствуют	данные отсутствуют
5591	67125.89	121684.13	данные отсутствуют	данные отсутствуют
5592	67128.97	121687.14	данные отсутствуют	данные отсутствуют
5593	67131.96	121690.25	данные отсутствуют	данные отсутствуют
5594	67134.85	121693.45	данные отсутствуют	данные отсутствуют
5595	67137.64	121696.74	данные отсутствуют	данные отсутствуют
5596	67140.33	121700.11	данные отсутствуют	данные отсутствуют
5597	67142.91	121703.56	данные отсутствуют	данные отсутствуют

Государственный регистратор	ФГИС ЕГРН
полное наименование должности	подпись
	инициалы, фамилия

М.П.

Выписка из Единого государственного реестра недвижимости об объекте недвижимости  
**Сведения о частях земельного участка**

<b>Земельный участок</b>	
(вид объекта недвижимости)	
Лист № <u>    </u> Раздела <u>4.2</u>	Всего листов раздела <u>4.2</u> : <u>    </u>
Всего листов выписки: <u>    </u>	
<b>24.06.2021 № 99/2021/400650064</b>	
Кадастровый номер: <b>78:42:0016202:7</b>	

Номер точки	Координаты, м		Описание закрепления на местности	Средняя квадратическая погрешность определения координат характерных точек границы части земельного участка, м
	X	Y		
1	2	3	4	5
5598	67145.38	121707.1	данные отсутствуют	данные отсутствуют
5599	67147.75	121710.71	данные отсутствуют	данные отсутствуют
5600	67148.57	121712.08	данные отсутствуют	данные отсутствуют
5601	67149.26	121713.52	данные отсутствуют	данные отсутствуют
5602	67149.83	121715.01	данные отсутствуют	данные отсутствуют
5603	67150.27	121716.56	данные отсутствуют	данные отсутствуют
5604	67150.73	121718.07	данные отсутствуют	данные отсутствуют
5605	67151.32	121719.55	данные отсутствуют	данные отсутствуют
5606	67152.01	121720.97	данные отсутствуют	данные отсутствуют
5607	66998.59	121070.17	данные отсутствуют	данные отсутствуют
5608	67019.95	121157	данные отсутствуют	данные отсутствуют
5609	67019.27	121158.52	данные отсутствуют	данные отсутствуют
5610	67011.88	121167.52	данные отсутствуют	данные отсутствуют
5611	66999.9	121170.46	данные отсутствуют	данные отсутствуют
5612	66895.73	121196.61	данные отсутствуют	данные отсутствуют
5613	66859.35	121205.73	данные отсутствуют	данные отсутствуют
5614	66823.33	121214.44	данные отсутствуют	данные отсутствуют

Государственный регистратор	ФГИС ЕГРН
полное наименование должности	подпись
	инициалы, фамилия

М.П.

Выписка из Единого государственного реестра недвижимости об объекте недвижимости  
**Сведения о частях земельного участка**

<b>Земельный участок</b>	
(вид объекта недвижимости)	
Лист № <u>   </u> Раздела <u>4.2</u>	Всего листов раздела <u>4.2</u> : <u>   </u>
Всего листов выписки: <u>   </u>	
<b>24.06.2021 № 99/2021/400650064</b>	
Кадастровый номер: <b>78:42:0016202:7</b>	

Номер точки	Координаты, м		Описание закрепления на местности	Средняя квадратическая погрешность определения координат характерных точек границы части земельного участка, м
	X	Y		
1	2	3	4	5
5615	66802.82	121219.62	данные отсутствуют	данные отсутствуют
5616	66776.87	121124.8	данные отсутствуют	данные отсутствуют
5617	66813.69	121115.5	данные отсутствуют	данные отсутствуют
5618	66814.27	121118.12	данные отсутствуют	данные отсутствуют
5619	66816.02	121117.73	данные отсутствуют	данные отсутствуют
5620	66818.64	121117.1	данные отсутствуют	данные отсутствуют
5621	66818.85	121117.98	данные отсутствуют	данные отсутствуют
5622	66823.39	121116.92	данные отсутствуют	данные отсутствуют
5623	66823.25	121116.03	данные отсутствуют	данные отсутствуют
5624	66825.8	121115.46	данные отсутствуют	данные отсутствуют
5625	66827	121115.16	данные отсутствуют	данные отсутствуют
5626	66827.61	121114.97	данные отсутствуют	данные отсутствуют
5627	66826.9	121112.37	данные отсутствуют	данные отсутствуют
5628	66851.75	121264.47	данные отсутствуют	данные отсутствуют
5629	66838.69	121345.31	данные отсутствуют	данные отсутствуют
5630	66819.71	121342.77	данные отсутствуют	данные отсутствуют
5631	66832.8	121261.93	данные отсутствуют	данные отсутствуют

Государственный регистратор	ФГИС ЕГРН
полное наименование должности	инициалы, фамилия
	подпись
	М.П.

Выписка из Единого государственного реестра недвижимости об объекте недвижимости  
**Сведения о частях земельного участка**

<b>Земельный участок</b>	
(вид объекта недвижимости)	
Лист № <u>4.2</u> Раздела <u>4.2</u>	Всего листов раздела <u>4.2</u> : _____
Всего листов выписки: _____	
<b>24.06.2021 № 99/2021/400650064</b>	
Кадастровый номер: <b>78:42:0016202:7</b>	

Номер точки	Координаты, м		Описание закрепления на местности	Средняя квадратическая погрешность определения координат характерных точек границы части земельного участка, м
	X	Y		
1	2	3	4	5
5632	66458.81	121197.3	данные отсутствуют	данные отсутствуют
5633	66433.41	121225.15	данные отсутствуют	данные отсутствуют
5634	67083.42	120425.12	данные отсутствуют	данные отсутствуют
5635	67058.69	120437.36	данные отсутствуют	данные отсутствуют
5636	67544.89	120750.76	данные отсутствуют	данные отсутствуют
5637	67541.94	120747.61	данные отсутствуют	данные отсутствуют
5638	67539.12	120744.36	данные отсутствуют	данные отсутствуют
5639	67536.4	120741.02	данные отсутствуют	данные отсутствуют
5640	67533.81	120737.58	данные отсутствуют	данные отсутствуют
5641	67531.34	120734.05	данные отсутствуют	данные отсутствуют
5642	67528.99	120730.44	данные отсутствуют	данные отсутствуют
5643	67526.77	120726.74	данные отсутствуют	данные отсутствуют
5644	67524.68	120722.97	данные отсутствуют	данные отсутствуют
5645	67605.94	120800.36	данные отсутствуют	данные отсутствуют
5646	67601.07	120797.55	данные отсутствуют	данные отсутствуют
5647	67596.27	120794.6	данные отсутствуют	данные отсутствуют
5648	67591.56	120791.52	данные отсутствуют	данные отсутствуют

Государственный регистратор	ФГИС ЕГРН
полное наименование должности	подпись
	инициалы, фамилия

М.П.

Выписка из Единого государственного реестра недвижимости об объекте недвижимости  
**Сведения о частях земельного участка**

<b>Земельный участок</b>	
(вид объекта недвижимости)	
Лист № <u>    </u> Раздела <u>4.2</u>	Всего листов раздела <u>4.2</u> : <u>    </u>
Всего листов выписки: <u>    </u>	
<b>24.06.2021 № 99/2021/400650064</b>	
Кадастровый номер: <b>78:42:0016202:7</b>	

Номер точки	Координаты, м		Описание закрепления на местности	Средняя квадратическая погрешность определения координат характерных точек границы части земельного участка, м
	X	Y		
1	2	3	4	5
5649	67586.94	120788.31	данные отсутствуют	данные отсутствуют
5650	67582.41	120784.97	данные отсутствуют	данные отсутствуют
5651	67577.98	120781.5	данные отсутствуют	данные отсутствуют
5652	67573.64	120777.91	данные отсутствуют	данные отсутствуют
5653	67569.41	120774.19	данные отсутствуют	данные отсутствуют
5654	68758.44	122172.98	данные отсутствуют	данные отсутствуют
5655	68757.74	122168.79	данные отсутствуют	данные отсутствуют
5656	67867.55	121645.5	данные отсутствуют	данные отсутствуют
5656	67867.55	121645.5	данные отсутствуют	данные отсутствуют
5657	67867.23	121648.26	данные отсутствуют	данные отсутствуют
5657	67867.23	121648.26	данные отсутствуют	данные отсутствуют
5658	67866.75	121650.99	данные отсутствуют	данные отсутствуют
5658	67866.75	121650.99	данные отсутствуют	данные отсутствуют
5659	67866.13	121653.7	данные отсутствуют	данные отсутствуют
5659	67866.13	121653.7	данные отсутствуют	данные отсутствуют
5660	67865.35	121656.37	данные отсутствуют	данные отсутствуют
5660	67865.35	121656.37	данные отсутствуют	данные отсутствуют

Государственный регистратор	ФГИС ЕГРН
полное наименование должности	подпись
	инициалы, фамилия

М.П.

Выписка из Единого государственного реестра недвижимости об объекте недвижимости  
**Сведения о частях земельного участка**

<b>Земельный участок</b>	
(вид объекта недвижимости)	
Лист № <u>    </u> Раздела <u>4.2</u>	Всего листов раздела <u>4.2</u> : <u>    </u>
Всего листов выписки: <u>    </u>	
<b>24.06.2021 № 99/2021/400650064</b>	
Кадастровый номер: <b>78:42:0016202:7</b>	

Номер точки	Координаты, м		Описание закрепления на местности	Средняя квадратическая погрешность определения координат характерных точек границы части земельного участка, м
	X	Y		
1	2	3	4	5
5661	67864.43	121658.99	данные отсутствуют	данные отсутствуют
5661	67864.43	121658.99	данные отсутствуют	данные отсутствуют
5662	67863.37	121661.56	данные отсутствуют	данные отсутствуют
5662	67863.37	121661.56	данные отсутствуют	данные отсутствуют
5663	67862.16	121664.06	данные отсутствуют	данные отсутствуют
5663	67862.16	121664.06	данные отсутствуют	данные отсутствуют
5664	67860.82	121666.49	данные отсутствуют	данные отсутствуют
5664	67860.82	121666.49	данные отсутствуют	данные отсутствуют
5665	67859.35	121668.85	данные отсутствуют	данные отсутствуют
5665	67859.35	121668.85	данные отсутствуют	данные отсутствуют
5666	67857.74	121671.12	данные отсутствуют	данные отсутствуют
5666	67857.74	121671.12	данные отсутствуют	данные отсутствуют
5667	67856.01	121673.29	данные отсутствуют	данные отсутствуют
5667	67856.01	121673.29	данные отсутствуют	данные отсутствуют
5668	67854.17	121675.37	данные отсутствуют	данные отсутствуют
5668	67854.17	121675.37	данные отсутствуют	данные отсутствуют
5669	67852.21	121677.34	данные отсутствуют	данные отсутствуют

Государственный регистратор		ФГИС ЕГРН	
полное наименование должности		инициалы, фамилия	
		подпись	
		М.П.	

Выписка из Единого государственного реестра недвижимости об объекте недвижимости  
**Сведения о частях земельного участка**

<b>Земельный участок</b>	
(вид объекта недвижимости)	
Лист № <u>    </u> Раздела <u>4.2</u>	Всего листов выписки: <u>    </u>
Всего листов раздела <u>4.2</u> : <u>    </u>	Всего разделов: <u>    </u>
<b>24.06.2021 № 99/2021/400650064</b>	
Кадастровый номер: <b>78:42:0016202:7</b>	

Номер точки	Координаты, м		Описание закрепления на местности	Средняя квадратическая погрешность определения координат характерных точек границы части земельного участка, м
	X	Y		
1	2	3	4	5
5669	67852.21	121677.34	данные отсутствуют	данные отсутствуют
5670	67850.14	121679.2	данные отсутствуют	данные отсутствуют
5670	67850.14	121679.2	данные отсутствуют	данные отсутствуют
5671	67847.98	121680.94	данные отсутствуют	данные отсутствуют
5671	67847.98	121680.94	данные отсутствуют	данные отсутствуют
5672	67845.72	121682.56	данные отсутствуют	данные отсутствуют
5672	67845.72	121682.56	данные отсутствуют	данные отсутствуют
5673	67843.38	121684.05	данные отсутствуют	данные отсутствуют
5673	67843.38	121684.05	данные отсутствуют	данные отсутствуют
5674	67840.95	121685.41	данные отсутствуют	данные отсутствуют
5674	67840.95	121685.41	данные отсутствуют	данные отсутствуют
5675	67838.46	121686.63	данные отсутствуют	данные отсутствуют
5675	67838.46	121686.63	данные отсутствуют	данные отсутствуют
5676	67835.9	121687.71	данные отсутствуют	данные отсутствуют
5676	67835.9	121687.71	данные отсутствуют	данные отсутствуют
5677	67833.28	121688.65	данные отсутствуют	данные отсутствуют
5677	67833.28	121688.65	данные отсутствуют	данные отсутствуют

Государственный регистратор	ФГИС ЕГРН
полное наименование должности	подпись
	инициалы, фамилия

М.П.



Выписка из Единого государственного реестра недвижимости об объекте недвижимости  
**Сведения о частях земельного участка**

<b>Земельный участок</b>	
(вид объекта недвижимости)	
Лист № <u>    </u> Раздела <u>4.2</u>	Всего листов раздела <u>4.2</u> : <u>    </u>
Всего листов выписки: <u>    </u>	
<b>24.06.2021 № 99/2021/400650064</b>	
Кадастровый номер: <b>78:42:0016202:7</b>	

Номер точки	Координаты, м		Описание закрепления на местности	Средняя квадратическая погрешность определения координат характерных точек границы части земельного участка, м
	X	Y		
1	2	3	4	5
5678	67830.62	121689.44	данные отсутствуют	данные отсутствуют
5678	67830.62	121689.44	данные отсутствуют	данные отсутствуют
5679	67827.92	121690.09	данные отсутствуют	данные отсутствуют
5679	67827.92	121690.09	данные отсутствуют	данные отсутствуют
5680	67811.73	121693.45	данные отсутствуют	данные отсутствуют
5680	67811.73	121693.45	данные отсутствуют	данные отсутствуют
5681	67789.76	121696.25	данные отсутствуют	данные отсутствуют
5681	67789.76	121696.25	данные отсутствуют	данные отсутствуют
5682	67775.62	121693.74	данные отсутствуют	данные отсутствуют
5682	67775.62	121693.74	данные отсутствуют	данные отсутствуют
5683	67769.32	121698.75	данные отсутствуют	данные отсутствуют
5683	67769.32	121698.75	данные отсутствуют	данные отсутствуют
5684	67741.07	121711.6	данные отсутствуют	данные отсутствуют
5684	67741.07	121711.6	данные отсутствуют	данные отсутствуют
5685	67722.07	121715.55	данные отсутствуют	данные отсутствуют
5685	67722.07	121715.55	данные отсутствуют	данные отсутствуют
5686	67692.29	121713.28	данные отсутствуют	данные отсутствуют

Государственный регистратор	ФГИС ЕГРН
полное наименование должности	подпись
	инициалы, фамилия

М.П.

Выписка из Единого государственного реестра недвижимости об объекте недвижимости  
**Сведения о частях земельного участка**

<b>Земельный участок</b>	
(вид объекта недвижимости)	
Лист № <u>    </u> Раздела <u>4.2</u>	Всего листов раздела <u>4.2</u> : <u>    </u>
Всего листов выписки: <u>    </u>	
<b>24.06.2021 № 99/2021/400650064</b>	
Кадастровый номер: <b>78:42:0016202:7</b>	

Номер точки	Координаты, м		Описание закрепления на местности	Средняя квадратическая погрешность определения координат характерных точек границы части земельного участка, м
	X	Y		
1	2	3	4	5
5686	67692.29	121713.28	данные отсутствуют	данные отсутствуют
5687	67690.28	121715.16	данные отсутствуют	данные отсутствуют
5687	67690.28	121715.16	данные отсутствуют	данные отсутствуют
5688	67688.18	121716.92	данные отсутствуют	данные отсутствуют
5688	67688.18	121716.92	данные отсутствуют	данные отсутствуют
5689	67685.98	121718.57	данные отсутствуют	данные отсутствуют
5689	67685.98	121718.57	данные отсутствуют	данные отсутствуют
5690	67683.69	121720.1	данные отсутствуют	данные отсутствуют
5690	67683.69	121720.1	данные отсутствуют	данные отсутствуют
5691	67681.33	121721.5	данные отсутствуют	данные отсутствуют
5691	67681.33	121721.5	данные отсутствуют	данные отсутствуют
5692	67678.89	121722.77	данные отсутствуют	данные отсутствуют
5692	67678.89	121722.77	данные отсутствуют	данные отсутствуют
5693	67676.38	121723.89	данные отсутствуют	данные отсутствуют
5693	67676.38	121723.89	данные отсутствуют	данные отсутствуют
5694	67673.82	121724.89	данные отсутствуют	данные отсутствуют
5694	67673.82	121724.89	данные отсутствуют	данные отсутствуют

Государственный регистратор	ФГИС ЕГРН
полное наименование должности	инициалы, фамилия
	подпись
	М.П.

Выписка из Единого государственного реестра недвижимости об объекте недвижимости  
**Сведения о частях земельного участка**

<b>Земельный участок</b>	
(вид объекта недвижимости)	
Лист № <u>4.2</u> Раздела <u>4.2</u>	Всего листов выписки: _____
Всего листов раздела <u>4.2</u> : _____	Всего разделов: _____
<b>24.06.2021 № 99/2021/400650064</b>	
Кадастровый номер: <b>78:42:0016202:7</b>	

Номер точки	Координаты, м		Описание закрепления на местности	Средняя квадратическая погрешность определения координат характерных точек границы части земельного участка, м
	X	Y		
1	2	3	4	5
5695	67637.27	121625.92	данные отсутствуют	данные отсутствуют
5695	67637.27	121625.92	данные отсутствуют	данные отсутствуют
5696	67639.94	121624.19	данные отсутствуют	данные отсутствуют
5696	67639.94	121624.19	данные отсутствуют	данные отсутствуют
5697	67642.68	121622.58	данные отсутствуют	данные отсутствуют
5697	67642.68	121622.58	данные отсутствуют	данные отсутствуют
5698	67645.5	121621.08	данные отсутствуют	данные отсутствуют
5698	67645.5	121621.08	данные отсутствуют	данные отсутствуют
5699	67648.37	121619.71	данные отсутствуют	данные отсутствуют
5699	67648.37	121619.71	данные отсутствуют	данные отсутствуют
5700	67651.3	121618.46	данные отсутствуют	данные отсутствуют
5700	67651.3	121618.46	данные отсутствуют	данные отсутствуют
5701	67654.27	121617.34	данные отсутствуют	данные отсутствуют
5701	67654.27	121617.34	данные отсутствуют	данные отсутствуют
5702	67657.3	121616.34	данные отсутствуют	данные отсутствуют
5702	67657.3	121616.34	данные отсутствуют	данные отсутствуют
5703	67660.36	121615.48	данные отсутствуют	данные отсутствуют

Государственный регистратор	ФГИС ЕГРН
полное наименование должности	подпись
	инициалы, фамилия

М.П.

Выписка из Единого государственного реестра недвижимости об объекте недвижимости  
**Сведения о частях земельного участка**

<b>Земельный участок</b>	
(вид объекта недвижимости)	
Лист № <u>4.2</u> Раздела <u>4.2</u>	Всего листов выписки: _____
Всего листов раздела <u>4.2</u> : _____	Всего разделов: _____
<b>24.06.2021 № 99/2021/400650064</b>	
Кадастровый номер: <b>78:42:0016202:7</b>	

Номер точки	Координаты, м		Описание закрепления на местности	Средняя квадратическая погрешность определения координат характерных точек границы части земельного участка, м
	X	Y		
1	2	3	4	5
5703	67660.36	121615.48	данные отсутствуют	данные отсутствуют
5704	67663.46	121614.74	данные отсутствуют	данные отсутствуют
5704	67663.46	121614.74	данные отсутствуют	данные отсутствуют
5705	67666.59	121614.14	данные отсутствуют	данные отсутствуют
5705	67666.59	121614.14	данные отсутствуют	данные отсутствуют
5706	67669.74	121613.68	данные отсутствуют	данные отсутствуют
5706	67669.74	121613.68	данные отсутствуют	данные отсутствуют
5707	67691.15	121612.41	данные отсутствуют	данные отсутствуют
5707	67691.15	121612.41	данные отсутствуют	данные отсутствуют
5708	67712.78	121614.05	данные отсутствуют	данные отсутствуют
5708	67712.78	121614.05	данные отсутствуют	данные отсутствуют
5709	67715.84	121612.66	данные отсутствуют	данные отсутствуют
5709	67715.84	121612.66	данные отсутствуют	данные отсутствуют
5710	67721.53	121608.02	данные отсутствуют	данные отсутствуют
5710	67721.53	121608.02	данные отсутствуют	данные отсутствуют
5711	67723.66	121606.36	данные отсутствуют	данные отсутствуют
5711	67723.66	121606.36	данные отсутствуют	данные отсутствуют

Государственный регистратор	ФГИС ЕГРН
полное наименование должности	подпись
	инициалы, фамилия

М.П.

Выписка из Единого государственного реестра недвижимости об объекте недвижимости  
**Сведения о частях земельного участка**

<b>Земельный участок</b>	
(вид объекта недвижимости)	
Лист № <u>    </u> Раздела <u>4.2</u>	Всего листов раздела <u>4.2</u> : <u>    </u>
Всего листов выписки: <u>    </u>	
<b>24.06.2021 № 99/2021/400650064</b>	
Кадастровый номер: <b>78:42:0016202:7</b>	

Номер точки	Координаты, м		Описание закрепления на местности	Средняя квадратическая погрешность определения координат характерных точек границы части земельного участка, м
	X	Y		
1	2	3	4	5
5712	67725.88	121604.83	данные отсутствуют	данные отсутствуют
5712	67725.88	121604.83	данные отсутствуют	данные отсутствуют
5713	67728.19	121603.41	данные отсутствуют	данные отсутствуют
5713	67728.19	121603.41	данные отсутствуют	данные отсутствуют
5714	67730.56	121602.13	данные отсутствуют	данные отсутствуют
5714	67730.56	121602.13	данные отсутствуют	данные отсутствуют
5715	67733	121600.97	данные отсутствуют	данные отсутствуют
5715	67733	121600.97	данные отсутствуют	данные отсутствуют
5716	67735.5	121599.95	данные отсутствуют	данные отсутствуют
5716	67735.5	121599.95	данные отсутствуют	данные отсутствуют
5717	67738.06	121599.07	данные отсутствуют	данные отсутствуют
5717	67738.06	121599.07	данные отсутствуют	данные отсутствуют
5718	67740.65	121598.33	данные отсутствуют	данные отсутствуют
5718	67740.65	121598.33	данные отсутствуют	данные отсутствуют
5719	67743.29	121597.73	данные отсутствуют	данные отсутствуют
5719	67743.29	121597.73	данные отсутствуют	данные отсутствуют
5720	67765.16	121593.33	данные отсутствуют	данные отсутствуют

Государственный регистратор	ФГИС ЕГРН
полное наименование должности	инициалы, фамилия
	подпись
	М.П.

Выписка из Единого государственного реестра недвижимости об объекте недвижимости  
**Сведения о частях земельного участка**

<b>Земельный участок</b>	
(вид объекта недвижимости)	
Лист № <u>4.2</u> Раздела <u>4.2</u>	Всего листов выписки: _____
Всего листов раздела <u>4.2</u> : _____	Всего разделов: _____
<b>24.06.2021 № 99/2021/400650064</b>	
Кадастровый номер: <b>78:42:0016202:7</b>	

Номер точки	Координаты, м		Описание закрепления на местности	Средняя квадратическая погрешность определения координат характерных точек границы части земельного участка, м
	X	Y		
1	2	3	4	5
5720	67765.16	121593.33	данные отсутствуют	данные отсутствуют
5721	67767.79	121592.87	данные отсутствуют	данные отсутствуют
5721	67767.79	121592.87	данные отсутствуют	данные отсутствуют
5722	67770.44	121592.55	данные отсутствуют	данные отсутствуют
5722	67770.44	121592.55	данные отсутствуют	данные отсутствуют
5723	67773.1	121592.38	данные отсутствуют	данные отсутствуют
5723	67773.1	121592.38	данные отсутствуют	данные отсутствуют
5724	67775.77	121592.35	данные отсутствуют	данные отсутствуют
5724	67775.77	121592.35	данные отсутствуют	данные отсутствуют
5725	67778.44	121592.46	данные отсутствуют	данные отсутствуют
5725	67778.44	121592.46	данные отсутствуют	данные отсутствуют
5726	67781.09	121592.71	данные отсутствуют	данные отсутствуют
5726	67781.09	121592.71	данные отсутствуют	данные отсутствуют
5727	67783.74	121593.11	данные отсутствуют	данные отсутствуют
5727	67783.74	121593.11	данные отсутствуют	данные отсутствуют
5728	67792.19	121594.61	данные отсутствуют	данные отсутствуют
5728	67792.19	121594.61	данные отсутствуют	данные отсутствуют

Государственный регистратор	ФГИС ЕГРН
полное наименование должности	подпись
	инициалы, фамилия

М.П.

Выписка из Единого государственного реестра недвижимости об объекте недвижимости  
**Сведения о частях земельного участка**

<b>Земельный участок</b>	
Лист № <u>    </u> Раздела <u>4.2</u>	Всего листов раздела <u>4.2</u> : <u>    </u>
<b>24.06.2021 № 99/2021/400650064</b>	Всего листов выписки: <u>    </u>
Кадастровый номер:	<b>78:42:0016202:7</b>
(вид объекта недвижимости)	

Номер точки	Координаты, м		Описание закрепления на местности	Средняя квадратическая погрешность определения координат характерных точек границы части земельного участка, м
	X	Y		
1	2	3	4	5
5729	67807.46	121591.66	данные отсутствуют	данные отсутствуют
5729	67807.46	121591.66	данные отсутствуют	данные отсутствуют
5730	67810.17	121591.17	данные отсутствуют	данные отсутствуют
5730	67810.17	121591.17	данные отсутствуют	данные отсутствуют
5731	67812.91	121590.83	данные отсутствуют	данные отсутствуют
5731	67812.91	121590.83	данные отсутствуют	данные отсутствуют
5732	67815.67	121590.65	данные отсутствуют	данные отсутствуют
5732	67815.67	121590.65	данные отсутствуют	данные отсутствуют
5733	67818.43	121590.62	данные отсутствуют	данные отсутствуют
5733	67818.43	121590.62	данные отсутствуют	данные отсутствуют
5734	67821.19	121590.74	данные отсутствуют	данные отсутствуют
5734	67821.19	121590.74	данные отсутствуют	данные отсутствуют
5735	67823.94	121591.01	данные отсутствуют	данные отсутствуют
5735	67823.94	121591.01	данные отсутствуют	данные отсутствуют
5736	67826.67	121591.44	данные отсутствуют	данные отсутствуют
5736	67826.67	121591.44	данные отсутствуют	данные отсутствуют
5737	67829.37	121592.01	данные отсутствуют	данные отсутствуют

Государственный регистратор	ФГИС ЕГРН
полное наименование должности	подпись
	инициалы, фамилия

М.П.

Выписка из Единого государственного реестра недвижимости об объекте недвижимости  
**Сведения о частях земельного участка**

<b>Земельный участок</b>	
(вид объекта недвижимости)	
Лист № <u>    </u> Раздела <u>4.2</u>	Всего листов раздела <u>4.2</u> : <u>    </u>
Всего листов выписки: <u>    </u>	
<b>24.06.2021 № 99/2021/400650064</b>	
Кадастровый номер: <b>78:42:0016202:7</b>	

Номер точки	Координаты, м		Описание закрепления на местности	Средняя квадратическая погрешность определения координат характерных точек границы части земельного участка, м
	X	Y		
1	2	3	4	5
5737	67829.37	121592.01	данные отсутствуют	данные отсутствуют
5738	67832.03	121592.73	данные отсутствуют	данные отсутствуют
5738	67832.03	121592.73	данные отсутствуют	данные отсутствуют
5739	67834.65	121593.6	данные отсутствуют	данные отсутствуют
5739	67834.65	121593.6	данные отсутствуют	данные отсутствуют
5740	67837.22	121594.61	данные отсутствуют	данные отсутствуют
5740	67837.22	121594.61	данные отсутствуют	данные отсутствуют
5741	67839.73	121595.77	данные отсутствуют	данные отсутствуют
5741	67839.73	121595.77	данные отсутствуют	данные отсутствуют
5742	67842.17	121597.06	данные отсутствуют	данные отсутствуют
5742	67842.17	121597.06	данные отсутствуют	данные отсутствуют
5743	67844.54	121598.48	данные отсутствуют	данные отсутствуют
5743	67844.54	121598.48	данные отсутствуют	данные отсутствуют
5744	67846.83	121600.03	данные отсутствуют	данные отсутствуют
5744	67846.83	121600.03	данные отсутствуют	данные отсутствуют
5745	67849.02	121601.7	данные отсутствуют	данные отсутствуют
5745	67849.02	121601.7	данные отсутствуют	данные отсутствуют

Государственный регистратор	ФГИС ЕГРН
полное наименование должности	подпись
	инициалы, фамилия

М.П.



Выписка из Единого государственного реестра недвижимости об объекте недвижимости  
**Сведения о частях земельного участка**

<b>Земельный участок</b>	
(вид объекта недвижимости)	
Лист № <u>   </u> Раздела <u>4.2</u>	Всего листов выписки: <u>   </u>
Всего листов раздела <u>4.2</u> : <u>   </u>	Всего разделов: <u>   </u>
<b>24.06.2021 № 99/2021/400650064</b>	
Кадастровый номер: <b>78:42:0016202:7</b>	

Номер точки	Координаты, м		Описание закрепления на местности	Средняя квадратическая погрешность определения координат характерных точек границы части земельного участка, м
	X	Y		
1	2	3	4	5
5746	67851.12	121603.49	данные отсутствуют	данные отсутствуют
5746	67851.12	121603.49	данные отсутствуют	данные отсутствуют
5747	67853.12	121605.4	данные отсутствуют	данные отсутствуют
5747	67853.12	121605.4	данные отсутствуют	данные отсутствуют
5748	67855.01	121607.41	данные отсутствуют	данные отсутствуют
5748	67855.01	121607.41	данные отсутствуют	данные отсутствуют
5749	67856.79	121609.53	данные отсутствуют	данные отсутствуют
5749	67856.79	121609.53	данные отсутствуют	данные отсутствуют
5750	67858.44	121611.74	данные отсутствуют	данные отсутствуют
5750	67858.44	121611.74	данные отсутствуют	данные отсутствуют
5751	67859.98	121614.04	данные отсутствуют	данные отсутствуют
5751	67859.98	121614.04	данные отсутствуют	данные отсутствуют
5752	67639.32	121724.55	данные отсутствуют	данные отсутствуют
5752	67639.32	121724.55	данные отсутствуют	данные отсутствуют
5753	67636.79	121723.49	данные отсутствуют	данные отсутствуют
5753	67636.79	121723.49	данные отсутствуют	данные отсутствуют
5754	67634.33	121722.31	данные отсутствуют	данные отсутствуют

Государственный регистратор	ФГИС ЕГРН
полное наименование должности	подпись
	инициалы, фамилия

М.П.

Выписка из Единого государственного реестра недвижимости об объекте недвижимости  
**Сведения о частях земельного участка**

<b>Земельный участок</b>	
(вид объекта недвижимости)	
Лист № <u>4.2</u> Раздела <u>4.2</u>	Всего листов раздела <u>4.2</u> : _____
Всего листов выписки: _____	
<b>24.06.2021 № 99/2021/400650064</b>	
Кадастровый номер: <b>78:42:0016202:7</b>	

Номер точки	Координаты, м		Описание закрепления на местности	Средняя квадратическая погрешность определения координат характерных точек границы части земельного участка, м
	X	Y		
1	2	3	4	5
5754	67634.33	121722.31	данные отсутствуют	данные отсутствуют
5755	67631.94	121721	данные отсутствуют	данные отсутствуют
5755	67631.94	121721	данные отсутствуют	данные отсутствуют
5756	67629.62	121719.56	данные отсутствуют	данные отсутствуют
5756	67629.62	121719.56	данные отсутствуют	данные отсутствуют
5757	67627.38	121717.99	данные отсутствуют	данные отсутствуют
5757	67627.38	121717.99	данные отсутствуют	данные отсутствуют
5758	67625.23	121716.32	данные отсутствуют	данные отсутствуют
5758	67625.23	121716.32	данные отсутствуют	данные отсутствуют
5759	67627.19	121716.94	данные отсутствуют	данные отсутствуют
5759	67627.19	121716.94	данные отсутствуют	данные отсутствуют
5760	67629.11	121717.69	данные отсутствуют	данные отсутствуют
5760	67629.11	121717.69	данные отсутствуют	данные отсутствуют
5761	67630.98	121718.56	данные отсутствуют	данные отсутствуют
5761	67630.98	121718.56	данные отсутствуют	данные отсутствуют
5762	67632.79	121719.54	данные отсутствуют	данные отсутствуют
5762	67632.79	121719.54	данные отсутствуют	данные отсутствуют

Государственный регистратор	ФГИС ЕГРН
полное наименование должности	подпись
	инициалы, фамилия

М.П.

Выписка из Единого государственного реестра недвижимости об объекте недвижимости  
**Сведения о частях земельного участка**

<b>Земельный участок</b>	
(вид объекта недвижимости)	
Лист № <u>    </u> Раздела <u>4.2</u>	Всего листов раздела <u>4.2</u> : <u>    </u>
Всего листов выписки: <u>    </u>	
<b>24.06.2021 № 99/2021/400650064</b>	
Кадастровый номер: <b>78:42:0016202:7</b>	

Номер точки	Координаты, м		Описание закрепления на местности	Средняя квадратическая погрешность определения координат характерных точек границы части земельного участка, м
	X	Y		
1	2	3	4	5
5763	67634.53	121720.64	данные отсутствуют	данные отсутствуют
5763	67634.53	121720.64	данные отсутствуют	данные отсутствуют
5764	67636.21	121721.84	данные отсутствуют	данные отсутствуют
5764	67636.21	121721.84	данные отсутствуют	данные отсутствуют
5765	67637.8	121723.14	данные отсутствуют	данные отсутствуют
5765	67637.8	121723.14	данные отсутствуют	данные отсутствуют
5766	67621.36	121641.94	данные отсутствуют	данные отсутствуют
5766	67621.36	121641.94	данные отсутствуют	данные отсутствуют
5767	67631.33	121710.31	данные отсутствуют	данные отсутствуют
5767	67631.33	121710.31	данные отсутствуют	данные отсутствуют
5768	67629.04	121709.49	данные отсутствуют	данные отсутствуют
5768	67629.04	121709.49	данные отсутствуют	данные отсутствуют
5769	67626.71	121708.81	данные отсутствуют	данные отсутствуют
5769	67626.71	121708.81	данные отсутствуют	данные отсутствуют
5770	67624.33	121708.28	данные отсутствуют	данные отсутствуют
5770	67624.33	121708.28	данные отсутствуют	данные отсутствуют
5771	67621.93	121707.91	данные отсутствуют	данные отсутствуют

Государственный регистратор	ФГИС ЕГРН
полное наименование должности	подпись
	инициалы, фамилия

М.П.

Выписка из Единого государственного реестра недвижимости об объекте недвижимости  
**Сведения о частях земельного участка**

<b>Земельный участок</b>	
Лист № <u>   </u> Раздела <u>4.2</u>	Всего листов выписки: <u>   </u>
(вид объекта недвижимости)	
Всего листов раздела <u>4.2</u> : <u>   </u>	Всего разделов: <u>   </u>
<b>24.06.2021 № 99/2021/400650064</b>	
Кадастровый номер:	<b>78:42:0016202:7</b>

Номер точки	Координаты, м		Описание закрепления на местности	Средняя квадратическая погрешность определения координат характерных точек границы части земельного участка, м
	X	Y		
1	2	3	4	5
5771	67621.93	121707.91	данные отсутствуют	данные отсутствуют
5772	67619.51	121707.68	данные отсутствуют	данные отсутствуют
5772	67619.51	121707.68	данные отсутствуют	данные отсутствуют
5773	67617.08	121707.61	данные отсутствуют	данные отсутствуют
5773	67617.08	121707.61	данные отсутствуют	данные отсутствуют
5774	67615.46	121705.37	данные отсутствуют	данные отсутствуют
5774	67615.46	121705.37	данные отсутствуют	данные отсутствуют
5775	67613.97	121703.04	данные отсутствуют	данные отсутствуют
5775	67613.97	121703.04	данные отсутствуют	данные отсутствуют
5776	67612.6	121700.64	данные отсутствуют	данные отсутствуют
5776	67612.6	121700.64	данные отсутствуют	данные отсутствуют
5777	67611.38	121698.16	данные отсутствуют	данные отсутствуют
5777	67611.38	121698.16	данные отсутствуют	данные отсутствуют
5778	67610.29	121695.62	данные отсутствуют	данные отсутствуют
5778	67610.29	121695.62	данные отсутствуют	данные отсутствуют
5779	67609.34	121693.03	данные отсутствуют	данные отсутствуют
5779	67609.34	121693.03	данные отсутствуют	данные отсутствуют

Государственный регистратор	ФГИС ЕГРН
полное наименование должности	подпись
	инициалы, фамилия

М.П.

Выписка из Единого государственного реестра недвижимости об объекте недвижимости  
**Сведения о частях земельного участка**

<b>Земельный участок</b>	
(вид объекта недвижимости)	
Лист № <u>    </u> Раздела <u>4.2</u>	Всего листов раздела <u>4.2</u> : <u>    </u>
Всего листов выписки: <u>    </u>	
<b>24.06.2021 № 99/2021/400650064</b>	
Кадастровый номер: <b>78:42:0016202:7</b>	

Номер точки	Координаты, м		Описание закрепления на местности	Средняя квадратическая погрешность определения координат характерных точек границы части земельного участка, м
	X	Y		
1	2	3	4	5
5780	67608.54	121690.38	данные отсутствуют	данные отсутствуют
5780	67608.54	121690.38	данные отсутствуют	данные отсутствуют
5781	67607.89	121687.7	данные отсутствуют	данные отсутствуют
5781	67607.89	121687.7	данные отсутствуют	данные отсутствуют
5782	67607.39	121684.98	данные отсутствуют	данные отсутствуют
5782	67607.39	121684.98	данные отсутствуют	данные отсутствуют
5783	67607.03	121682.24	данные отсутствуют	данные отсутствуют
5783	67607.03	121682.24	данные отсутствуют	данные отсутствуют
5784	67606.83	121679.49	данные отсутствуют	данные отсутствуют
5784	67606.83	121679.49	данные отсутствуют	данные отсутствуют
5785	67606.78	121676.73	данные отсутствуют	данные отсутствуют
5785	67606.78	121676.73	данные отсутствуют	данные отсутствуют
5786	67606.88	121673.97	данные отсутствуют	данные отсутствуют
5786	67606.88	121673.97	данные отсутствуют	данные отсутствуют
5787	67607.14	121671.22	данные отсутствуют	данные отсутствуют
5787	67607.14	121671.22	данные отсутствуют	данные отсутствуют
5788	67607.55	121668.48	данные отсутствуют	данные отсутствуют

Государственный регистратор		ФГИС ЕГРН	
полное наименование должности		инициалы, фамилия	
		подпись	
		М.П.	

Выписка из Единого государственного реестра недвижимости об объекте недвижимости  
**Сведения о частях земельного участка**

<b>Земельный участок</b>	
(вид объекта недвижимости)	
Лист № <u>   </u> Раздела <u>4.2</u>	Всего листов раздела <u>4.2</u> : <u>   </u>
Всего листов выписки: <u>   </u>	
<b>24.06.2021 № 99/2021/400650064</b>	
Кадастровый номер: <b>78:42:0016202:7</b>	

Номер точки	Координаты, м		Описание закрепления на местности	Средняя квадратическая погрешность определения координат характерных точек границы части земельного участка, м
	X	Y		
1	2	3	4	5
5788	67607.55	121668.48	данные отсутствуют	данные отсутствуют
5789	67608.11	121665.78	данные отсутствуют	данные отсутствуют
5789	67608.11	121665.78	данные отсутствуют	данные отсутствуют
5790	67608.81	121663.11	данные отсутствуют	данные отсутствуют
5790	67608.81	121663.11	данные отсутствуют	данные отсутствуют
5791	67609.66	121660.48	данные отсутствуют	данные отсутствуют
5791	67609.66	121660.48	данные отсутствуют	данные отсутствуют
5792	67610.66	121657.9	данные отсутствуют	данные отсутствуют
5792	67610.66	121657.9	данные отсутствуют	данные отсутствуют
5793	67611.8	121655.39	данные отсутствуют	данные отсутствуют
5793	67611.8	121655.39	данные отсутствуют	данные отсутствуют
5794	67613.07	121652.94	данные отсутствуют	данные отсутствуют
5794	67613.07	121652.94	данные отсутствуют	данные отсутствуют
5795	67614.48	121650.56	данные отсутствуют	данные отсутствуют
5795	67614.48	121650.56	данные отсутствуют	данные отсутствуют
5796	67616.02	121648.26	данные отсутствуют	данные отсутствуют
5796	67616.02	121648.26	данные отсутствуют	данные отсутствуют

Государственный регистратор	ФГИС ЕГРН
полное наименование должности	подпись
	инициалы, фамилия

М.П.

Выписка из Единого государственного реестра недвижимости об объекте недвижимости  
**Сведения о частях земельного участка**

<b>Земельный участок</b>	
(вид объекта недвижимости)	
Лист № <u>    </u> Раздела <u>4.2</u>	Всего листов раздела <u>4.2</u> : <u>    </u>
Всего листов выписки: <u>    </u>	
<b>24.06.2021 № 99/2021/400650064</b>	
Кадастровый номер: <b>78:42:0016202:7</b>	

Номер точки	Координаты, м		Описание закрепления на местности	Средняя квадратическая погрешность определения координат характерных точек границы части земельного участка, м
	X	Y		
1	2	3	4	5
5797	67617.68	121646.06	данные отсутствуют	данные отсутствуют
5797	67617.68	121646.06	данные отсутствуют	данные отсутствуют
5798	67619.46	121643.95	данные отсутствуют	данные отсутствуют
5798	67619.46	121643.95	данные отсутствуют	данные отсутствуют
5799	67596.76	120812.81	данные отсутствуют	данные отсутствуют
5799	67596.76	120812.81	данные отсутствуют	данные отсутствуют
5800	67748.78	120886.9	данные отсутствуют	данные отсутствуют
5800	67748.78	120886.9	данные отсутствуют	данные отсутствуют
5801	67782.85	120912.95	данные отсутствуют	данные отсутствуют
5801	67782.85	120912.95	данные отсутствуют	данные отсутствуют
5802	67846.94	120998.8	данные отсутствуют	данные отсутствуют
5802	67846.94	120998.8	данные отсутствуют	данные отсутствуют
5803	67885.39	121049.67	данные отсутствуют	данные отсутствуют
5803	67885.39	121049.67	данные отсутствуют	данные отсутствуют
5804	67941.91	121133.49	данные отсутствуют	данные отсутствуют
5804	67941.91	121133.49	данные отсутствуют	данные отсутствуют
5805	67972.13	121234.17	данные отсутствуют	данные отсутствуют

Государственный регистратор	ФГИС ЕГРН
полное наименование должности	подпись
	инициалы, фамилия

М.П.

Выписка из Единого государственного реестра недвижимости об объекте недвижимости  
**Сведения о частях земельного участка**

<b>Земельный участок</b>	
(вид объекта недвижимости)	
Лист № <u>   </u> Раздела <u>4.2</u>	Всего листов раздела <u>4.2</u> : <u>   </u>
Всего листов выписки: <u>   </u>	
<b>24.06.2021 № 99/2021/400650064</b>	
Кадастровый номер: <b>78:42:0016202:7</b>	

Номер точки	Координаты, м		Описание закрепления на местности	Средняя квадратическая погрешность определения координат характерных точек границы части земельного участка, м
	X	Y		
1	2	3	4	5
5805	67972.13	121234.17	данные отсутствуют	данные отсутствуют
5806	67972.64	121258.25	данные отсутствуют	данные отсутствуют
5806	67972.64	121258.25	данные отсутствуют	данные отсутствуют
5807	67974.15	121259.87	данные отсутствуют	данные отсутствуют
5807	67974.15	121259.87	данные отсутствуют	данные отсутствуют
5808	67973.93	121265.5	данные отсутствуют	данные отсутствуют
5808	67973.93	121265.5	данные отсутствуют	данные отсутствуют
5809	67968.7	121259.89	данные отсутствуют	данные отсутствуют
5809	67968.7	121259.89	данные отсутствуют	данные отсутствуют
5810	67968.13	121234.77	данные отсутствуют	данные отсутствуют
5810	67968.13	121234.77	данные отсутствуют	данные отсутствуют
5811	67938.25	121135.23	данные отсутствуют	данные отсутствуют
5811	67938.25	121135.23	данные отсутствуют	данные отсутствуют
5812	67882.23	121052.15	данные отсутствуют	данные отсутствуют
5812	67882.23	121052.15	данные отсутствуют	данные отсутствуют
5813	67843.74	121001.2	данные отсутствуют	данные отсутствуют
5813	67843.74	121001.2	данные отсутствуют	данные отсутствуют

Государственный регистратор	ФГИС ЕГРН
полное наименование должности	подпись
	инициалы, фамилия

М.П.



Выписка из Единого государственного реестра недвижимости об объекте недвижимости  
**Сведения о частях земельного участка**

<b>Земельный участок</b>	
Лист № <u>    </u> Раздела <u>4.2</u>	Всего листов выписки: <u>    </u>
(вид объекта недвижимости)	
Всего листов раздела <u>4.2</u> : <u>    </u>	Всего разделов: <u>    </u>
<b>24.06.2021 № 99/2021/400650064</b>	
Кадастровый номер: <b>78:42:0016202:7</b>	

Номер точки	Координаты, м		Описание закрепления на местности	Средняя квадратическая погрешность определения координат характерных точек границы части земельного участка, м
	X	Y		
1	2	3	4	5
5814	67779.97	120915.79	данные отсутствуют	данные отсутствуют
5814	67779.97	120915.79	данные отсутствуют	данные отсутствуют
5815	67746.7	120890.34	данные отсутствуют	данные отсутствуют
5815	67746.7	120890.34	данные отсутствуют	данные отсутствуют
5816	67595.9	120816.83	данные отсутствуют	данные отсутствуют
5816	67595.9	120816.83	данные отсутствуют	данные отсутствуют
5817	67587.52	120817.11	данные отсутствуют	данные отсутствуют
5817	67587.52	120817.11	данные отсутствуют	данные отсутствуют
5818	67586.79	120816.94	данные отсутствуют	данные отсутствуют
5818	67586.79	120816.94	данные отсутствуют	данные отсутствуют
5819	67584.72	120817.33	данные отсутствуют	данные отсутствуют
5819	67584.72	120817.33	данные отсутствуют	данные отсутствуют
5820	67567.98	120818.19	данные отсутствуют	данные отсутствуют
5820	67567.98	120818.19	данные отсутствуют	данные отсутствуют
5821	67565.62	120816.64	данные отсутствуют	данные отсутствуют
5821	67565.62	120816.64	данные отсутствуют	данные отсутствуют
5822	67565.51	120816.47	данные отсутствуют	данные отсутствуют

Государственный регистратор	ФГИС ЕГРН
полное наименование должности	подпись
	инициалы, фамилия

М.П.

Выписка из Единого государственного реестра недвижимости об объекте недвижимости  
**Сведения о частях земельного участка**

<b>Земельный участок</b>	
(вид объекта недвижимости)	
Лист № <u>4.2</u> Раздела <u>4.2</u>	Всего листов раздела <u>4.2</u> : _____
Всего листов выписки: _____	
<b>24.06.2021 № 99/2021/400650064</b>	
Кадастровый номер: <b>78:42:0016202:7</b>	

Номер точки	Координаты, м		Описание закрепления на местности	Средняя квадратическая погрешность определения координат характерных точек границы части земельного участка, м
	X	Y		
1	2	3	4	5
5822	67565.51	120816.47	данные отсутствуют	данные отсутствуют
5823	67567.82	120813.3	данные отсутствуют	данные отсутствуют
5823	67567.82	120813.3	данные отсутствуют	данные отсутствуют
5824	67569.08	120814.13	данные отсутствуют	данные отсутствуют
5824	67569.08	120814.13	данные отсутствуют	данные отсутствуют
5825	67584.24	120813.35	данные отсутствуют	данные отсутствуют
5825	67584.24	120813.35	данные отсутствуют	данные отсутствуют
5826	67586.85	120812.86	данные отсутствуют	данные отсутствуют
5826	67586.85	120812.86	данные отсутствуют	данные отсутствуют
5827	67587.9	120813.09	данные отсутствуют	данные отсутствуют
5827	67587.9	120813.09	данные отсутствуют	данные отсутствуют
5828	66826.62	120780.23	данные отсутствуют	данные отсутствуют
5829	66838.2	120793.97	данные отсутствуют	данные отсутствуют
5830	66844.85	120802.77	данные отсутствуют	данные отсутствуют
5831	66840.87	120832.47	данные отсутствуют	данные отсутствуют
5832	66837.87	120852.91	данные отсутствуют	данные отсутствуют
5833	66830.37	120898.43	данные отсутствуют	данные отсутствуют

Государственный регистратор	ФГИС ЕГРН
полное наименование должности	подпись
	инициалы, фамилия

М.П.

Выписка из Единого государственного реестра недвижимости об объекте недвижимости  
**Сведения о частях земельного участка**

<b>Земельный участок</b>	
(вид объекта недвижимости)	
Лист № <u>    </u> Раздела <u>4.2</u>	Всего листов раздела <u>4.2</u> : <u>    </u>
Всего листов выписки: <u>    </u>	
<b>24.06.2021 № 99/2021/400650064</b>	
Кадастровый номер: <b>78:42:0016202:7</b>	

Номер точки	Координаты, м		Описание закрепления на местности	Средняя квадратическая погрешность определения координат характерных точек границы части земельного участка, м
	X	Y		
1	2	3	4	5
5834	66828.16	120911.36	данные отсутствуют	данные отсутствуют
5835	66821.91	120951.75	данные отсутствуют	данные отсутствуют
5836	66817.7	120977.7	данные отсутствуют	данные отсутствуют
5837	66782.53	120992.27	данные отсутствуют	данные отсутствуют
5838	66758.79	121001.31	данные отсутствуют	данные отсутствуют
5839	66717.92	121019.09	данные отсутствуют	данные отсутствуют
5840	66681.42	121034.47	данные отсутствуют	данные отсутствуют
5841	66643.4	121048.84	данные отсутствуют	данные отсутствуют
5842	66619.4	121078.99	данные отсутствуют	данные отсутствуют
5843	66594.89	121108.62	данные отсутствуют	данные отсутствуют
5844	66596.95	121137.13	данные отсутствуют	данные отсутствуют
5845	66599.14	121162.78	данные отсутствуют	данные отсутствуют
5846	66602.76	121164.09	данные отсутствуют	данные отсутствуют
5847	66599.27	121173.57	данные отсутствуют	данные отсутствуют
5848	66590.72	121170.42	данные отсутствуют	данные отсутствуют
5849	66594.32	121160.97	данные отсутствуют	данные отсутствуют
5850	66592.37	121137.48	данные отсутствуют	данные отсутствуют

Государственный регистратор	ФГИС ЕГРН
полное наименование должности	подпись
	инициалы, фамилия

М.П.

Выписка из Единого государственного реестра недвижимости об объекте недвижимости  
**Сведения о частях земельного участка**

<b>Земельный участок</b>	
Лист № <u>    </u> Раздела <u>4.2</u>	Всего листов выписки: <u>    </u>
(вид объекта недвижимости)	
Всего листов раздела <u>4.2</u> : <u>    </u>	Всего разделов: <u>    </u>
<b>24.06.2021 № 99/2021/400650064</b>	
Кадастровый номер: <b>78:42:0016202:7</b>	

Номер точки	Координаты, м		Описание закрепления на местности	Средняя квадратическая погрешность определения координат характерных точек границы части земельного участка, м
	X	Y		
1	2	3	4	5
5851	66590.17	121107.11	данные отсутствуют	данные отсутствуют
5852	66615.83	121076.09	данные отсутствуют	данные отсутствуют
5853	66640.58	121044.99	данные отсутствуют	данные отсутствуют
5854	66679.71	121030.2	данные отсутствуют	данные отсутствуют
5855	66716.11	121014.86	данные отсутствуют	данные отсутствуют
5856	66757.05	120997.05	данные отсутствуют	данные отсутствуют
5857	66780.83	120988	данные отсутствуют	данные отсутствуют
5858	66813.57	120974.43	данные отсутствуют	данные отсутствуют
5859	66817.36	120951.03	данные отсутствуют	данные отсутствуют
5860	66823.62	120910.62	данные отсутствуют	данные отсутствуют
5861	66831.51	120864.48	данные отсутствуют	данные отсутствуют
5862	66836.31	120831.83	данные отсутствуют	данные отсутствуют
5863	66840.04	120804.03	данные отсутствуют	данные отсутствуют
5864	66834.6	120796.84	данные отсутствуют	данные отсутствуют
5865	66818.02	120777.13	данные отсутствуют	данные отсутствуют
5866	67172.23	120697.15	данные отсутствуют	данные отсутствуют
5867	67172.23	120701.15	данные отсутствуют	данные отсутствуют

Государственный регистратор	ФГИС ЕГРН
полное наименование должности	подпись
	инициалы, фамилия

М.П.

Выписка из Единого государственного реестра недвижимости об объекте недвижимости  
**Сведения о частях земельного участка**

<b>Земельный участок</b>	
(вид объекта недвижимости)	
Лист № <u>    </u> Раздела <u>4.2</u>	Всего листов выписки: <u>    </u>
Всего листов раздела <u>4.2</u> : <u>    </u>	Всего разделов: <u>    </u>
<b>24.06.2021 № 99/2021/400650064</b>	
Кадастровый номер: <b>78:42:0016202:7</b>	

Номер точки	Координаты, м		Описание закрепления на местности	Средняя квадратическая погрешность определения координат характерных точек границы части земельного участка, м
	X	Y		
1	2	3	4	5
5868	67168.23	120701.15	данные отсутствуют	данные отсутствуют
5869	67168.23	120697.15	данные отсутствуют	данные отсутствуют
5870	67318.25	120535.88	данные отсутствуют	данные отсутствуют
5870	67318.25	120535.88	данные отсутствуют	данные отсутствуют
5871	67313.78	120537.48	данные отсутствуют	данные отсутствуют
5872	67319.41	120534.8	данные отсутствуют	данные отсутствуют
5872	67319.41	120534.8	данные отсутствуют	данные отсутствуют
5873	68763.86	122172.28	данные отсутствуют	данные отсутствуют
5873	68763.86	122172.28	данные отсутствуют	данные отсутствуют
5873	68763.86	122172.28	данные отсутствуют	данные отсутствуют
5874	68752.98	122172.61	данные отсутствуют	данные отсутствуют
5874	68752.98	122172.61	данные отсутствуют	данные отсутствуют
5874	68752.98	122172.61	данные отсутствуют	данные отсутствуют
5874	68752.98	122172.61	данные отсутствуют	данные отсутствуют
5875	68747.67	122174.38	данные отсутствуют	данные отсутствуют
5875	68747.67	122174.38	данные отсутствуют	данные отсутствуют

Государственный регистратор	ФГИС ЕГРН
полное наименование должности	подпись
	инициалы, фамилия

М.П.

Выписка из Единого государственного реестра недвижимости об объекте недвижимости  
**Сведения о частях земельного участка**

<b>Земельный участок</b>	
Лист № <u>    </u> Раздела <u>4.2</u>	Всего листов раздела <u>4.2</u> : <u>    </u>
<b>24.06.2021 № 99/2021/400650064</b>	Всего листов выписки: <u>    </u>
Кадастровый номер:	<b>78:42:0016202:7</b>
(вид объекта недвижимости)	

Номер точки	Координаты, м		Описание закрепления на местности	Средняя квадратическая погрешность определения координат характерных точек границы части земельного участка, м
	X	Y		
1	2	3	4	5
5875	68747.67	122174.38	данные отсутствуют	данные отсутствуют
5875	68747.67	122174.38	данные отсутствуют	данные отсутствуют
5876	68740.11	122175.34	данные отсутствуют	данные отсутствуют
5876	68740.11	122175.34	данные отсутствуют	данные отсутствуют
5876	68740.11	122175.34	данные отсутствуют	данные отсутствуют
5876	68740.11	122175.34	данные отсутствуют	данные отсутствуют
5877	68722.03	122176.8	данные отсутствуют	данные отсутствуют
5877	68722.03	122176.8	данные отсутствуют	данные отсутствуют
5877	68722.03	122176.8	данные отсутствуют	данные отсутствуют
5877	68722.03	122176.8	данные отсутствуют	данные отсутствуют
5878	68708.5	122176.88	данные отсутствуют	данные отсутствуют
5878	68708.5	122176.88	данные отсутствуют	данные отсутствуют
5878	68708.5	122176.88	данные отсутствуют	данные отсутствуют
5878	68708.5	122176.88	данные отсутствуют	данные отсутствуют
5879	68684.8	122181.38	данные отсутствуют	данные отсутствуют
5879	68684.8	122181.38	данные отсутствуют	данные отсутствуют
5879	68684.8	122181.38	данные отсутствуют	данные отсутствуют

Государственный регистратор	ФГИС ЕГРН
полное наименование должности	подпись
	инициалы, фамилия

М.П.

Выписка из Единого государственного реестра недвижимости об объекте недвижимости  
**Сведения о частях земельного участка**

<b>Земельный участок</b>	
(вид объекта недвижимости)	
Лист № <u>    </u> Раздела <u>4.2</u>	Всего листов раздела <u>4.2</u> : <u>    </u>
Всего листов выписки: <u>    </u>	
<b>24.06.2021 № 99/2021/400650064</b>	
Кадастровый номер: <b>78:42:0016202:7</b>	

Номер точки	Координаты, м		Описание закрепления на местности	Средняя квадратическая погрешность определения координат характерных точек границы части земельного участка, м
	X	Y		
1	2	3	4	5
5879	68684.8	122181.38	данные отсутствуют	данные отсутствуют
5880	68678.96	122181.87	данные отсутствуют	данные отсутствуют
5880	68678.96	122181.87	данные отсутствуют	данные отсутствуют
5880	68678.96	122181.87	данные отсутствуют	данные отсутствуют
5880	68678.96	122181.87	данные отсутствуют	данные отсутствуют
5881	68654.8	122180.87	данные отсутствуют	данные отсутствуют
5881	68654.8	122180.87	данные отсутствуют	данные отсутствуют
5881	68654.8	122180.87	данные отсутствуют	данные отсутствуют
5881	68654.8	122180.87	данные отсутствуют	данные отсутствуют
5882	68653.07	122181.06	данные отсутствуют	данные отсутствуют
5882	68653.07	122181.06	данные отсутствуют	данные отсутствуют
5882	68653.07	122181.06	данные отсутствуют	данные отсутствуют
5882	68653.07	122181.06	данные отсутствуют	данные отсутствуют
5883	68641.13	122182.34	данные отсутствуют	данные отсутствуют
5883	68641.13	122182.34	данные отсутствуют	данные отсутствуют
5884	68619.38	122185.83	данные отсутствуют	данные отсутствуют
5884	68619.38	122185.83	данные отсутствуют	данные отсутствуют

Государственный регистратор	ФГИС ЕГРН
полное наименование должности	подпись
	инициалы, фамилия

М.П.

Выписка из Единого государственного реестра недвижимости об объекте недвижимости  
**Сведения о частях земельного участка**

<b>Земельный участок</b>	
(вид объекта недвижимости)	
Лист № <u>4.2</u> Раздела <u>4.2</u>	Всего листов выписки: _____
Всего листов раздела <u>4.2</u> : _____	Всего разделов: _____
<b>24.06.2021 № 99/2021/400650064</b>	
Кадастровый номер: <b>78:42:0016202:7</b>	

Номер точки	Координаты, м		Описание закрепления на местности	Средняя квадратическая погрешность определения координат характерных точек границы части земельного участка, м
	X	Y		
1	2	3	4	5
5885	68602.5	122186.95	данные отсутствуют	данные отсутствуют
5885	68602.5	122186.95	данные отсутствуют	данные отсутствуют
5885	68602.5	122186.95	данные отсутствуют	данные отсутствуют
5885	68602.5	122186.95	данные отсутствуют	данные отсутствуют
5886	68592.53	122186.66	данные отсутствуют	данные отсутствуют
5886	68592.53	122186.66	данные отсутствуют	данные отсутствуют
5886	68592.53	122186.66	данные отсутствуют	данные отсутствуют
5887	68576.39	122184.05	данные отсутствуют	данные отсутствуют
5887	68576.39	122184.05	данные отсутствуют	данные отсутствуют
5887	68576.39	122184.05	данные отсутствуют	данные отсутствуют
5887	68576.39	122184.05	данные отсутствуют	данные отсутствуют
5888	68567.22	122185.79	данные отсутствуют	данные отсутствуют
5888	68567.22	122185.79	данные отсутствуют	данные отсутствуют
5888	68567.22	122185.79	данные отсутствуют	данные отсутствуют
5888	68567.22	122185.79	данные отсутствуют	данные отсутствуют
5889	68534.8	122183.05	данные отсутствуют	данные отсутствуют

Государственный регистратор	ФГИС ЕГРН
полное наименование должности	инициалы, фамилия
	подпись
	М.П.



Выписка из Единого государственного реестра недвижимости об объекте недвижимости  
**Сведения о частях земельного участка**

<b>Земельный участок</b>	
(вид объекта недвижимости)	
Лист № <u>    </u> Раздела <u>4.2</u>	Всего листов раздела <u>4.2</u> : <u>    </u>
Всего листов выписки: <u>    </u>	
<b>24.06.2021 № 99/2021/400650064</b>	
Кадастровый номер: <b>78:42:0016202:7</b>	

Номер точки	Координаты, м		Описание закрепления на местности	Средняя квадратическая погрешность определения координат характерных точек границы части земельного участка, м
	X	Y		
1	2	3	4	5
5889	68534.8	122183.05	данные отсутствуют	данные отсутствуют
5889	68534.8	122183.05	данные отсутствуют	данные отсутствуют
5889	68534.8	122183.05	данные отсутствуют	данные отсутствуют
5890	68515.78	122185.04	данные отсутствуют	данные отсутствуют
5890	68515.78	122185.04	данные отсутствуют	данные отсутствуют
5890	68515.78	122185.04	данные отсутствуют	данные отсутствуют
5890	68515.78	122185.04	данные отсутствуют	данные отсутствуют
5891	68503.89	122191.17	данные отсутствуют	данные отсутствуют
5891	68503.89	122191.17	данные отсутствуют	данные отсутствуют
5891	68503.89	122191.17	данные отсутствуют	данные отсутствуют
5892	68494.48	122193.82	данные отсутствуют	данные отсутствуют
5892	68494.48	122193.82	данные отсутствуют	данные отсутствуют
5892	68494.48	122193.82	данные отсутствуют	данные отсутствуют
5892	68494.48	122193.82	данные отсутствуют	данные отсутствуют
5893	68476.41	122197.09	данные отсутствуют	данные отсутствуют
5893	68476.41	122197.09	данные отсутствуют	данные отсутствуют

Государственный регистратор		ФГИС ЕГРН	
полное наименование должности		инициалы, фамилия	
		подпись	
		М.П.	

Выписка из Единого государственного реестра недвижимости об объекте недвижимости  
**Сведения о частях земельного участка**

<b>Земельный участок</b>	
(вид объекта недвижимости)	
Лист № <u>4.2</u> Раздела <u>4.2</u>	Всего листов раздела <u>4.2</u> : _____
Всего листов выписки: _____	Всего разделов: _____
<b>24.06.2021 № 99/2021/400650064</b>	
Кадастровый номер: <b>78:42:0016202:7</b>	

Номер точки	Координаты, м		Описание закрепления на местности	Средняя квадратическая погрешность определения координат характерных точек границы части земельного участка, м
	X	Y		
1	2	3	4	5
5893	68476.41	122197.09	данные отсутствуют	данные отсутствуют
5893	68476.41	122197.09	данные отсутствуют	данные отсутствуют
5894	68463.27	122198.73	данные отсутствуют	данные отсутствуют
5894	68463.27	122198.73	данные отсутствуют	данные отсутствуют
5894	68463.27	122198.73	данные отсутствуют	данные отсутствуют
5894	68463.27	122198.73	данные отсутствуют	данные отсутствуют
5895	68455.02	122199.58	данные отсутствуют	данные отсутствуют
5895	68455.02	122199.58	данные отсутствуют	данные отсутствуют
5895	68455.02	122199.58	данные отсутствуют	данные отсутствуют
5895	68455.02	122199.58	данные отсутствуют	данные отсутствуют
5896	68447.29	122199.57	данные отсутствуют	данные отсутствуют
5896	68447.29	122199.57	данные отсутствуют	данные отсутствуют
5896	68447.29	122199.57	данные отсутствуют	данные отсутствуют
5896	68447.29	122199.57	данные отсутствуют	данные отсутствуют
5897	68417.75	122193.74	данные отсутствуют	данные отсутствуют
5897	68417.75	122193.74	данные отсутствуют	данные отсутствуют
5897	68417.75	122193.74	данные отсутствуют	данные отсутствуют

Государственный регистратор	ФГИС ЕГРН
полное наименование должности	подпись
	инициалы, фамилия

М.П.

Выписка из Единого государственного реестра недвижимости об объекте недвижимости  
**Сведения о частях земельного участка**

<b>Земельный участок</b>	
(вид объекта недвижимости)	
Лист № <u>    </u> Раздела <u>4.2</u>	Всего листов раздела <u>4.2</u> : <u>    </u>
Всего листов выписки: <u>    </u>	
<b>24.06.2021 № 99/2021/400650064</b>	
Кадастровый номер: <b>78:42:0016202:7</b>	

Номер точки	Координаты, м		Описание закрепления на местности	Средняя квадратическая погрешность определения координат характерных точек границы части земельного участка, м
	X	Y		
1	2	3	4	5
5897	68417.75	122193.74	данные отсутствуют	данные отсутствуют
5898	68408.41	122195.83	данные отсутствуют	данные отсутствуют
5898	68408.41	122195.83	данные отсутствуют	данные отсутствуют
5898	68408.41	122195.83	данные отсутствуют	данные отсутствуют
5898	68408.41	122195.83	данные отсутствуют	данные отсутствуют
5899	68401.27	122194.76	данные отсутствуют	данные отсутствуют
5899	68401.27	122194.76	данные отсутствуют	данные отсутствуют
5899	68401.27	122194.76	данные отсутствуют	данные отсутствуют
5899	68401.27	122194.76	данные отсутствуют	данные отсутствуют
5900	68399.19	122195.54	данные отсутствуют	данные отсутствуют
5900	68399.19	122195.54	данные отсутствуют	данные отсутствуют
5900	68399.19	122195.54	данные отсутствуют	данные отсутствуют
5900	68399.19	122195.54	данные отсутствуют	данные отсутствуют
5901	68358.15	122204.51	данные отсутствуют	данные отсутствуют
5901	68358.15	122204.51	данные отсутствуют	данные отсутствуют
5901	68358.15	122204.51	данные отсутствуют	данные отсутствуют
5901	68358.15	122204.51	данные отсутствуют	данные отсутствуют

Государственный регистратор	ФГИС ЕГРН
полное наименование должности	подпись
	инициалы, фамилия

М.П.

Выписка из Единого государственного реестра недвижимости об объекте недвижимости  
**Сведения о частях земельного участка**

<b>Земельный участок</b>	
Лист № <u>    </u> Раздела <u>4.2</u>	Всего листов выписки: <u>    </u>
(вид объекта недвижимости)	
Всего листов раздела <u>4.2</u> : <u>    </u>	Всего разделов: <u>    </u>
<b>24.06.2021 № 99/2021/400650064</b>	
Кадастровый номер: <b>78:42:0016202:7</b>	

Номер точки	Координаты, м		Описание закрепления на местности	Средняя квадратическая погрешность определения координат характерных точек границы части земельного участка, м
	X	Y		
1	2	3	4	5
5902	68338.37	122196.31	данные отсутствуют	данные отсутствуют
5902	68338.37	122196.31	данные отсутствуют	данные отсутствуют
5902	68338.37	122196.31	данные отсутствуют	данные отсутствуют
5902	68338.37	122196.31	данные отсутствуют	данные отсутствуют
5902	68338.37	122196.31	данные отсутствуют	данные отсутствуют
5902	68338.37	122196.31	данные отсутствуют	данные отсутствуют
5903	68334.4	122195.95	данные отсутствуют	данные отсутствуют
5903	68334.4	122195.95	данные отсутствуют	данные отсутствуют
5903	68334.4	122195.95	данные отсутствуют	данные отсутствуют
5903	68334.4	122195.95	данные отсутствуют	данные отсутствуют
5903	68334.4	122195.95	данные отсутствуют	данные отсутствуют
5904	68328.72	122197.66	данные отсутствуют	данные отсутствуют
5904	68328.72	122197.66	данные отсутствуют	данные отсутствуют
5904	68328.72	122197.66	данные отсутствуют	данные отсутствуют
5904	68328.72	122197.66	данные отсутствуют	данные отсутствуют
5904	68328.72	122197.66	данные отсутствуют	данные отсутствуют

Государственный регистратор	ФГИС ЕГРН
полное наименование должности	подпись
	инициалы, фамилия

М.П.

Выписка из Единого государственного реестра недвижимости об объекте недвижимости  
**Сведения о частях земельного участка**

<b>Земельный участок</b>	
Лист № <u>    </u> Раздела <u>4.2</u>	Всего листов раздела <u>4.2</u> : <u>    </u>
Всего листов выписки: <u>    </u>	
<b>24.06.2021 № 99/2021/400650064</b>	
Кадастровый номер:	<b>78:42:0016202:7</b>
(вид объекта недвижимости)	

Номер точки	Координаты, м		Описание закрепления на местности	Средняя квадратическая погрешность определения координат характерных точек границы части земельного участка, м
	X	Y		
1	2	3	4	5
5904	68328.72	122197.66	данные отсутствуют	данные отсутствуют
5905	68300.72	122199.71	данные отсутствуют	данные отсутствуют
5905	68300.72	122199.71	данные отсутствуют	данные отсутствуют
5905	68300.72	122199.71	данные отсутствуют	данные отсутствуют
5905	68300.72	122199.71	данные отсутствуют	данные отсутствуют
5905	68300.72	122199.71	данные отсутствуют	данные отсутствуют
5905	68300.72	122199.71	данные отсутствуют	данные отсутствуют
5906	68300.36	122198.69	данные отсутствуют	данные отсутствуют
5906	68300.36	122198.69	данные отсутствуют	данные отсутствуют
5906	68300.36	122198.69	данные отсутствуют	данные отсутствуют
5906	68300.36	122198.69	данные отсутствуют	данные отсутствуют
5906	68300.36	122198.69	данные отсутствуют	данные отсутствуют
5906	68300.36	122198.69	данные отсутствуют	данные отсутствуют
5906	68300.36	122198.69	данные отсутствуют	данные отсутствуют
5907	68297.72	122194.45	данные отсутствуют	данные отсутствуют
5907	68297.72	122194.45	данные отсутствуют	данные отсутствуют
5907	68297.72	122194.45	данные отсутствуют	данные отсутствуют
5907	68297.72	122194.45	данные отсутствуют	данные отсутствуют

Государственный регистратор	ФГИС ЕГРН
полное наименование должности	подпись
	инициалы, фамилия

М.П.

Выписка из Единого государственного реестра недвижимости об объекте недвижимости  
**Сведения о частях земельного участка**

<b>Земельный участок</b>	
Лист № <u>    </u> Раздела <u>4.2</u>	Всего листов раздела <u>4.2</u> : <u>    </u>
<b>24.06.2021 № 99/2021/400650064</b>	Всего листов выписки: <u>    </u>
Кадастровый номер: <b>78:42:0016202:7</b>	

(вид объекта недвижимости)

Номер точки	Координаты, м		Описание закрепления на местности	Средняя квадратическая погрешность определения координат характерных точек границы части земельного участка, м
	X	Y		
1	2	3	4	5
5907	68297.72	122194.45	данные отсутствуют	данные отсутствуют
5907	68297.72	122194.45	данные отсутствуют	данные отсутствуют
5908	68297.85	122193	данные отсутствуют	данные отсутствуют
5908	68297.85	122193	данные отсутствуют	данные отсутствуют
5908	68297.85	122193	данные отсутствуют	данные отсутствуют
5908	68297.85	122193	данные отсутствуют	данные отсутствуют
5908	68297.85	122193	данные отсутствуют	данные отсутствуют
5908	68297.85	122193	данные отсутствуют	данные отсутствуют
5909	68295.32	122191.05	данные отсутствуют	данные отсутствуют
5909	68295.32	122191.05	данные отсутствуют	данные отсутствуют
5909	68295.32	122191.05	данные отсутствуют	данные отсутствуют
5909	68295.32	122191.05	данные отсутствуют	данные отсутствуют
5909	68295.32	122191.05	данные отсутствуют	данные отсутствуют
5909	68295.32	122191.05	данные отсутствуют	данные отсутствуют
5909	68295.32	122191.05	данные отсутствуют	данные отсутствуют
5910	68294.39	122188.99	данные отсутствуют	данные отсутствуют
5910	68294.39	122188.99	данные отсутствуют	данные отсутствуют
5910	68294.39	122188.99	данные отсутствуют	данные отсутствуют

Государственный регистратор	ФГИС ЕГРН
полное наименование должности	подпись
	инициалы, фамилия

М.П.

Выписка из Единого государственного реестра недвижимости об объекте недвижимости  
**Сведения о частях земельного участка**

<b>Земельный участок</b>	
(вид объекта недвижимости)	
Лист № <u>4.2</u> Раздела <u>4.2</u>	Всего листов выписки: _____
Всего листов раздела <u>4.2</u> : _____	Всего разделов: _____
<b>24.06.2021 № 99/2021/400650064</b>	
Кадастровый номер: <b>78:42:0016202:7</b>	

Номер точки	Координаты, м		Описание закрепления на местности	Средняя квадратическая погрешность определения координат характерных точек границы части земельного участка, м
	X	Y		
1	2	3	4	5
5910	68294.39	122188.99	данные отсутствуют	данные отсутствуют
5910	68294.39	122188.99	данные отсутствуют	данные отсутствуют
5910	68294.39	122188.99	данные отсутствуют	данные отсутствуют
5911	68293.91	122186.16	данные отсутствуют	данные отсутствуют
5911	68293.91	122186.16	данные отсутствуют	данные отсутствуют
5911	68293.91	122186.16	данные отсутствуют	данные отсутствуют
5911	68293.91	122186.16	данные отсутствуют	данные отсутствуют
5911	68293.91	122186.16	данные отсутствуют	данные отсутствуют
5911	68293.91	122186.16	данные отсутствуют	данные отсутствуют
5912	68292.45	122183.5	данные отсутствуют	данные отсутствуют
5912	68292.45	122183.5	данные отсутствуют	данные отсутствуют
5912	68292.45	122183.5	данные отсутствуют	данные отсутствуют
5912	68292.45	122183.5	данные отсутствуют	данные отсутствуют
5913	68289.19	122180.77	данные отсутствуют	данные отсутствуют
5913	68289.19	122180.77	данные отсутствуют	данные отсутствуют

Государственный регистратор	ФГИС ЕГРН
полное наименование должности	подпись
	инициалы, фамилия

М.П.

Выписка из Единого государственного реестра недвижимости об объекте недвижимости  
**Сведения о частях земельного участка**

<b>Земельный участок</b>	
(вид объекта недвижимости)	
Лист № <u>4.2</u> Раздела <u>4.2</u>	Всего листов выписки: _____
Всего листов раздела <u>4.2</u> : _____	Всего разделов: _____
<b>24.06.2021 № 99/2021/400650064</b>	
Кадастровый номер: <b>78:42:0016202:7</b>	

Номер точки	Координаты, м		Описание закрепления на местности	Средняя квадратическая погрешность определения координат характерных точек границы части земельного участка, м
	X	Y		
1	2	3	4	5
5913	68289.19	122180.77	данные отсутствуют	данные отсутствуют
5913	68289.19	122180.77	данные отсутствуют	данные отсутствуют
5913	68289.19	122180.77	данные отсутствуют	данные отсутствуют
5913	68289.19	122180.77	данные отсутствуют	данные отсутствуют
5914	68286.23	122180.08	данные отсутствуют	данные отсутствуют
5914	68286.23	122180.08	данные отсутствуют	данные отсутствуют
5914	68286.23	122180.08	данные отсутствуют	данные отсутствуют
5914	68286.23	122180.08	данные отсутствуют	данные отсутствуют
5914	68286.23	122180.08	данные отсутствуют	данные отсутствуют
5914	68286.23	122180.08	данные отсутствуют	данные отсутствуют
5914	68286.23	122180.08	данные отсутствуют	данные отсутствуют
5915	68282.13	122177.94	данные отсутствуют	данные отсутствуют
5915	68282.13	122177.94	данные отсутствуют	данные отсутствуют
5915	68282.13	122177.94	данные отсутствуют	данные отсутствуют
5915	68282.13	122177.94	данные отсутствуют	данные отсутствуют
5915	68282.13	122177.94	данные отсутствуют	данные отсутствуют
5916	68282.07	122177.61	данные отсутствуют	данные отсутствуют

Государственный регистратор	ФГИС ЕГРН
полное наименование должности	подпись
	инициалы, фамилия

М.П.



Выписка из Единого государственного реестра недвижимости об объекте недвижимости  
**Сведения о частях земельного участка**

<b>Земельный участок</b>	
Лист № <u>    </u> Раздела <u>4.2</u>	Всего листов раздела <u>4.2</u> : <u>    </u>
Всего листов раздела <u>4.2</u> : <u>    </u>	Всего листов выписки: <u>    </u>
<b>24.06.2021 № 99/2021/400650064</b>	
Кадастровый номер: <b>78:42:0016202:7</b>	

(вид объекта недвижимости)

Номер точки	Координаты, м		Описание закрепления на местности	Средняя квадратическая погрешность определения координат характерных точек границы части земельного участка, м
	X	Y		
1	2	3	4	5
5916	68282.07	122177.61	данные отсутствуют	данные отсутствуют
5916	68282.07	122177.61	данные отсутствуют	данные отсутствуют
5916	68282.07	122177.61	данные отсутствуют	данные отсутствуют
5916	68282.07	122177.61	данные отсутствуют	данные отсутствуют
5916	68282.07	122177.61	данные отсутствуют	данные отсутствуют
5917	68282.69	122175.7	данные отсутствуют	данные отсутствуют
5917	68282.69	122175.7	данные отсутствуют	данные отсутствуют
5917	68282.69	122175.7	данные отсутствуют	данные отсутствуют
5917	68282.69	122175.7	данные отсутствуют	данные отсутствуют
5917	68282.69	122175.7	данные отсутствуют	данные отсутствуют
5917	68282.69	122175.7	данные отсутствуют	данные отсутствуют
5918	68282.17	122174.82	данные отсутствуют	данные отсутствуют
5918	68282.17	122174.82	данные отсутствуют	данные отсутствуют
5918	68282.17	122174.82	данные отсутствуют	данные отсутствуют
5918	68282.17	122174.82	данные отсутствуют	данные отсутствуют
5918	68282.17	122174.82	данные отсутствуют	данные отсутствуют
5918	68282.17	122174.82	данные отсутствуют	данные отсутствуют

Государственный регистратор	ФГИС ЕГРН
полное наименование должности	инициалы, фамилия
	подпись
	М.П.

Выписка из Единого государственного реестра недвижимости об объекте недвижимости  
**Сведения о частях земельного участка**

<b>Земельный участок</b>	
(вид объекта недвижимости)	
Лист № <u>    </u> Раздела <u>4.2</u>	Всего листов раздела <u>4.2</u> : <u>    </u>
Всего листов выписки: <u>    </u>	
<b>24.06.2021 № 99/2021/400650064</b>	
Кадастровый номер: <b>78:42:0016202:7</b>	

Номер точки	Координаты, м		Описание закрепления на местности	Средняя квадратическая погрешность определения координат характерных точек границы части земельного участка, м
	X	Y		
1	2	3	4	5
5919	68276.55	122172.41	данные отсутствуют	данные отсутствуют
5919	68276.55	122172.41	данные отсутствуют	данные отсутствуют
5919	68276.55	122172.41	данные отсутствуют	данные отсутствуют
5919	68276.55	122172.41	данные отсутствуют	данные отсутствуют
5919	68276.55	122172.41	данные отсутствуют	данные отсутствуют
5919	68276.55	122172.41	данные отсутствуют	данные отсутствуют
5920	68271.89	122169.23	данные отсутствуют	данные отсутствуют
5920	68271.89	122169.23	данные отсутствуют	данные отсутствуют
5920	68271.89	122169.23	данные отсутствуют	данные отсутствуют
5920	68271.89	122169.23	данные отсутствуют	данные отсутствуют
5920	68271.89	122169.23	данные отсутствуют	данные отсутствуют
5921	68269.46	122168.58	данные отсутствуют	данные отсутствуют
5921	68269.46	122168.58	данные отсутствуют	данные отсутствуют
5921	68269.46	122168.58	данные отсутствуют	данные отсутствуют
5921	68269.46	122168.58	данные отсутствуют	данные отсутствуют

Государственный регистратор		ФГИС ЕГРН	
полное наименование должности		инициалы, фамилия	
		подпись	
		М.П.	

Выписка из Единого государственного реестра недвижимости об объекте недвижимости  
**Сведения о частях земельного участка**

<b>Земельный участок</b>	
(вид объекта недвижимости)	
Лист № <u>    </u> Раздела <u>4.2</u>	Всего листов раздела <u>4.2</u> : <u>    </u>
Всего листов выписки: <u>    </u>	
<b>24.06.2021 № 99/2021/400650064</b>	
Кадастровый номер: <b>78:42:0016202:7</b>	

Номер точки	Координаты, м		Описание закрепления на местности	Средняя квадратическая погрешность определения координат характерных точек границы части земельного участка, м
	X	Y		
1	2	3	4	5
5921	68269.46	122168.58	данные отсутствуют	данные отсутствуют
5922	68265.09	122166.1	данные отсутствуют	данные отсутствуют
5922	68265.09	122166.1	данные отсутствуют	данные отсутствуют
5922	68265.09	122166.1	данные отсутствуют	данные отсутствуют
5922	68265.09	122166.1	данные отсутствуют	данные отсутствуют
5922	68265.09	122166.1	данные отсутствуют	данные отсутствуют
5922	68265.09	122166.1	данные отсутствуют	данные отсутствуют
5923	68261.82	122163.59	данные отсутствуют	данные отсутствуют
5923	68261.82	122163.59	данные отсутствуют	данные отсутствуют
5923	68261.82	122163.59	данные отсутствуют	данные отсутствуют
5924	68261.36	122163.24	данные отсутствуют	данные отсутствуют
5924	68261.36	122163.24	данные отсутствуют	данные отсутствуют
5924	68261.36	122163.24	данные отсутствуют	данные отсутствуют
5924	68261.36	122163.24	данные отсутствуют	данные отсутствуют
5925	68260.72	122160.99	данные отсутствуют	данные отсутствуют
5925	68260.72	122160.99	данные отсутствуют	данные отсутствуют

Государственный регистратор	ФГИС ЕГРН
полное наименование должности	подпись
	инициалы, фамилия

М.П.

Выписка из Единого государственного реестра недвижимости об объекте недвижимости  
**Сведения о частях земельного участка**

<b>Земельный участок</b>	
(вид объекта недвижимости)	
Лист № <u>4.2</u> Раздела <u>4.2</u>	Всего листов выписки: _____
Всего листов раздела <u>4.2</u> : _____	Всего разделов: _____
<b>24.06.2021 № 99/2021/400650064</b>	
Кадастровый номер: <b>78:42:0016202:7</b>	

Номер точки	Координаты, м		Описание закрепления на местности	Средняя квадратическая погрешность определения координат характерных точек границы части земельного участка, м
	X	Y		
1	2	3	4	5
5925	68260.72	122160.99	данные отсутствуют	данные отсутствуют
5925	68260.72	122160.99	данные отсутствуют	данные отсутствуют
5926	68258.04	122161.68	данные отсутствуют	данные отсутствуют
5926	68258.04	122161.68	данные отсутствуют	данные отсутствуют
5926	68258.04	122161.68	данные отсутствуют	данные отсутствуют
5926	68258.04	122161.68	данные отсутствуют	данные отсутствуют
5927	68255.76	122163.25	данные отсутствуют	данные отсутствуют
5927	68255.76	122163.25	данные отсутствуют	данные отсутствуют
5927	68255.76	122163.25	данные отсутствуют	данные отсутствуют
5927	68255.76	122163.25	данные отсутствуют	данные отсутствуют
5928	68253.18	122163.1	данные отсутствуют	данные отсутствуют
5928	68253.18	122163.1	данные отсутствуют	данные отсутствуют
5928	68253.18	122163.1	данные отсутствуют	данные отсутствуют
5928	68253.18	122163.1	данные отсутствуют	данные отсутствуют
5929	68252.98	122159.06	данные отсутствуют	данные отсутствуют
5929	68252.98	122159.06	данные отсутствуют	данные отсутствуют
5929	68252.98	122159.06	данные отсутствуют	данные отсутствуют

Государственный регистратор	ФГИС ЕГРН
полное наименование должности	подпись
	инициалы, фамилия

М.П.

Выписка из Единого государственного реестра недвижимости об объекте недвижимости  
**Сведения о частях земельного участка**

<b>Земельный участок</b>	
(вид объекта недвижимости)	
Лист № <u>    </u> Раздела <u>4.2</u>	Всего листов раздела <u>4.2</u> : <u>    </u>
Всего листов раздела <u>4.2</u> : <u>    </u>	Всего листов выписки: <u>    </u>
<b>24.06.2021 № 99/2021/400650064</b>	
Кадастровый номер: <b>78:42:0016202:7</b>	

Номер точки	Координаты, м		Описание закрепления на местности	Средняя квадратическая погрешность определения координат характерных точек границы части земельного участка, м
	X	Y		
1	2	3	4	5
5929	68252.98	122159.06	данные отсутствуют	данные отсутствуют
5930	68252.02	122157.8	данные отсутствуют	данные отсутствуют
5930	68252.02	122157.8	данные отсутствуют	данные отсутствуют
5930	68252.02	122157.8	данные отсутствуют	данные отсутствуют
5930	68252.02	122157.8	данные отсутствуют	данные отсутствуют
5931	68245.2	122157.61	данные отсутствуют	данные отсутствуют
5931	68245.2	122157.61	данные отсутствуют	данные отсутствуют
5931	68245.2	122157.61	данные отсутствуют	данные отсутствуют
5931	68245.2	122157.61	данные отсутствуют	данные отсутствуют
5932	68242.11	122155.51	данные отсутствуют	данные отсутствуют
5932	68242.11	122155.51	данные отсутствуют	данные отсутствуют
5932	68242.11	122155.51	данные отсутствуют	данные отсутствуют
5932	68242.11	122155.51	данные отсутствуют	данные отсутствуют
5933	68240.49	122155.07	данные отсутствуют	данные отсутствуют
5933	68240.49	122155.07	данные отсутствуют	данные отсутствуют
5933	68240.49	122155.07	данные отсутствуют	данные отсутствуют
5933	68240.49	122155.07	данные отсутствуют	данные отсутствуют

Государственный регистратор	ФГИС ЕГРН
полное наименование должности	подпись
	инициалы, фамилия

М.П.

Выписка из Единого государственного реестра недвижимости об объекте недвижимости  
**Сведения о частях земельного участка**

<b>Земельный участок</b>	
Лист № <u>    </u> Раздела <u>4.2</u>	Всего листов раздела <u>4.2</u> : <u>    </u>
<b>24.06.2021 № 99/2021/400650064</b>	Всего листов выписки: <u>    </u>
Кадастровый номер:	<b>78:42:0016202:7</b>
(вид объекта недвижимости)	

Номер точки	Координаты, м		Описание закрепления на местности	Средняя квадратическая погрешность определения координат характерных точек границы части земельного участка, м
	X	Y		
1	2	3	4	5
5934	68238.09	122155.2	данные отсутствуют	данные отсутствуют
5934	68238.09	122155.2	данные отсутствуют	данные отсутствуют
5934	68238.09	122155.2	данные отсутствуют	данные отсутствуют
5934	68238.09	122155.2	данные отсутствуют	данные отсутствуют
5935	68233.3	122156.5	данные отсутствуют	данные отсутствуют
5935	68233.3	122156.5	данные отсутствуют	данные отсутствуют
5935	68233.3	122156.5	данные отсутствуют	данные отсутствуют
5935	68233.3	122156.5	данные отсутствуют	данные отсутствуют
5936	68227.79	122156.36	данные отсутствуют	данные отсутствуют
5936	68227.79	122156.36	данные отсутствуют	данные отсутствуют
5936	68227.79	122156.36	данные отсутствуют	данные отсутствуют
5936	68227.79	122156.36	данные отсутствуют	данные отсутствуют
5937	68202.58	122153.91	данные отсутствуют	данные отсутствуют
5937	68202.58	122153.91	данные отсутствуют	данные отсутствуют
5937	68202.58	122153.91	данные отсутствуют	данные отсутствуют
5938	68198.67	122154.42	данные отсутствуют	данные отсутствуют

Государственный регистратор	ФГИС ЕГРН
полное наименование должности	подпись
	инициалы, фамилия

М.П.

Выписка из Единого государственного реестра недвижимости об объекте недвижимости  
**Сведения о частях земельного участка**

<b>Земельный участок</b>	
Лист № <u>    </u> Раздела <u>4.2</u>	Всего листов выписки: <u>    </u>
Всего листов раздела <u>4.2</u> : <u>    </u>	Всего разделов: <u>    </u>
<b>24.06.2021 № 99/2021/400650064</b>	
Кадастровый номер: <b>78:42:0016202:7</b>	

(вид объекта недвижимости)

Номер точки	Координаты, м		Описание закрепления на местности	Средняя квадратическая погрешность определения координат характерных точек границы части земельного участка, м
	X	Y		
1	2	3	4	5
5938	68198.67	122154.42	данные отсутствуют	данные отсутствуют
5938	68198.67	122154.42	данные отсутствуют	данные отсутствуют
5938	68198.67	122154.42	данные отсутствуют	данные отсутствуют
5939	68197.44	122154.89	данные отсутствуют	данные отсутствуют
5939	68197.44	122154.89	данные отсутствуют	данные отсутствуют
5939	68197.44	122154.89	данные отсутствуют	данные отсутствуют
5939	68197.44	122154.89	данные отсутствуют	данные отсутствуют
5940	68168.78	122165.72	данные отсутствуют	данные отсутствуют
5940	68168.78	122165.72	данные отсутствуют	данные отсутствуют
5940	68168.78	122165.72	данные отсутствуют	данные отсутствуют
5941	68164.2	122167.45	данные отсутствуют	данные отсутствуют
5941	68164.2	122167.45	данные отсутствуют	данные отсутствуют
5941	68164.2	122167.45	данные отсутствуют	данные отсутствуют
5941	68164.2	122167.45	данные отсутствуют	данные отсутствуют
5942	68161.58	122167.59	данные отсутствуют	данные отсутствуют
5942	68161.58	122167.59	данные отсутствуют	данные отсутствуют

Государственный регистратор	ФГИС ЕГРН
полное наименование должности	подпись
	инициалы, фамилия

М.П.

Выписка из Единого государственного реестра недвижимости об объекте недвижимости  
**Сведения о частях земельного участка**

<b>Земельный участок</b>	
(вид объекта недвижимости)	
Лист № <u>4.2</u> Раздела <u>4.2</u>	Всего листов выписки: _____
Всего листов раздела <u>4.2</u> : _____	Всего разделов: _____
<b>24.06.2021 № 99/2021/400650064</b>	
Кадастровый номер: <b>78:42:0016202:7</b>	

Номер точки	Координаты, м		Описание закрепления на местности	Средняя квадратическая погрешность определения координат характерных точек границы части земельного участка, м
	X	Y		
1	2	3	4	5
5942	68161.58	122167.59	данные отсутствуют	данные отсутствуют
5942	68161.58	122167.59	данные отсутствуют	данные отсутствуют
5943	68160.53	122168.17	данные отсутствуют	данные отсутствуют
5943	68160.53	122168.17	данные отсутствуют	данные отсутствуют
5943	68160.53	122168.17	данные отсутствуют	данные отсутствуют
5943	68160.53	122168.17	данные отсутствуют	данные отсутствуют
5944	68159.35	122169.47	данные отсутствуют	данные отсутствуют
5944	68159.35	122169.47	данные отсутствуют	данные отсутствуют
5944	68159.35	122169.47	данные отсутствуют	данные отсутствуют
5944	68159.35	122169.47	данные отсутствуют	данные отсутствуют
5945	68159.05	122171.08	данные отсутствуют	данные отсутствуют
5945	68159.05	122171.08	данные отсутствуют	данные отсутствуют
5945	68159.05	122171.08	данные отсутствуют	данные отсутствуют
5945	68159.05	122171.08	данные отсутствуют	данные отсутствуют
5946	68145.76	122185.07	данные отсутствуют	данные отсутствуют
5946	68145.76	122185.07	данные отсутствуют	данные отсутствуют
5946	68145.76	122185.07	данные отсутствуют	данные отсутствуют

Государственный регистратор	ФГИС ЕГРН
полное наименование должности	подпись
	инициалы, фамилия

М.П.



Выписка из Единого государственного реестра недвижимости об объекте недвижимости  
**Сведения о частях земельного участка**

<b>Земельный участок</b>	
(вид объекта недвижимости)	
Лист № <u>    </u> Раздела <u>4.2</u>	Всего листов выписки: <u>    </u>
Всего листов раздела <u>4.2</u> : <u>    </u>	Всего разделов: <u>    </u>
<b>24.06.2021 № 99/2021/400650064</b>	
Кадастровый номер: <b>78:42:0016202:7</b>	

Номер точки	Координаты, м		Описание закрепления на местности	Средняя квадратическая погрешность определения координат характерных точек границы части земельного участка, м
	X	Y		
1	2	3	4	5
5946	68145.76	122185.07	данные отсутствуют	данные отсутствуют
5947	68142.94	122185.84	данные отсутствуют	данные отсутствуют
5947	68142.94	122185.84	данные отсутствуют	данные отсутствуют
5947	68142.94	122185.84	данные отсутствуют	данные отсутствуют
5947	68142.94	122185.84	данные отсутствуют	данные отсутствуют
5948	68140.42	122185.87	данные отсутствуют	данные отсутствуют
5948	68140.42	122185.87	данные отсутствуют	данные отсутствуют
5948	68140.42	122185.87	данные отсутствуют	данные отсутствуют
5948	68140.42	122185.87	данные отсутствуют	данные отсутствуют
5949	68124.18	122183.32	данные отсутствуют	данные отсутствуют
5949	68124.18	122183.32	данные отсутствуют	данные отсутствуют
5949	68124.18	122183.32	данные отсутствуют	данные отсутствуют
5949	68124.18	122183.32	данные отсутствуют	данные отсутствуют
5950	68119.5	122183.75	данные отсутствуют	данные отсутствуют
5950	68119.5	122183.75	данные отсутствуют	данные отсутствуют
5950	68119.5	122183.75	данные отсутствуют	данные отсутствуют
5950	68119.5	122183.75	данные отсутствуют	данные отсутствуют

Государственный регистратор	ФГИС ЕГРН
полное наименование должности	подпись
	инициалы, фамилия

М.П.

Выписка из Единого государственного реестра недвижимости об объекте недвижимости  
**Сведения о частях земельного участка**

<b>Земельный участок</b>	
(вид объекта недвижимости)	
Лист № <u>    </u> Раздела <u>4.2</u>	Всего листов раздела <u>4.2</u> : <u>    </u>
Всего листов выписки: <u>    </u>	
<b>24.06.2021 № 99/2021/400650064</b>	
Кадастровый номер: <b>78:42:0016202:7</b>	

Номер точки	Координаты, м		Описание закрепления на местности	Средняя квадратическая погрешность определения координат характерных точек границы части земельного участка, м
	X	Y		
1	2	3	4	5
5951	68110.84	122185.51	данные отсутствуют	данные отсутствуют
5951	68110.84	122185.51	данные отсутствуют	данные отсутствуют
5951	68110.84	122185.51	данные отсутствуют	данные отсутствуют
5951	68110.84	122185.51	данные отсутствуют	данные отсутствуют
5952	68109.66	122184.6	данные отсутствуют	данные отсутствуют
5952	68109.66	122184.6	данные отсутствуют	данные отсутствуют
5952	68109.66	122184.6	данные отсутствуют	данные отсутствуют
5952	68109.66	122184.6	данные отсутствуют	данные отсутствуют
5953	68109.16	122182.23	данные отсутствуют	данные отсутствуют
5953	68109.16	122182.23	данные отсутствуют	данные отсутствуют
5953	68109.16	122182.23	данные отсутствуют	данные отсутствуют
5953	68109.16	122182.23	данные отсутствуют	данные отсутствуют
5954	68107.71	122179.72	данные отсутствуют	данные отсутствуют
5954	68107.71	122179.72	данные отсутствуют	данные отсутствуют
5954	68107.71	122179.72	данные отсутствуют	данные отсутствуют
5954	68107.71	122179.72	данные отсутствуют	данные отсутствуют
5955	68099.05	122174.28	данные отсутствуют	данные отсутствуют

Государственный регистратор	ФГИС ЕГРН
полное наименование должности	подпись
	инициалы, фамилия

М.П.

Выписка из Единого государственного реестра недвижимости об объекте недвижимости  
**Сведения о частях земельного участка**

<b>Земельный участок</b>	
(вид объекта недвижимости)	
Лист № <u>    </u> Раздела <u>4.2</u>	Всего листов раздела <u>4.2</u> : <u>    </u>
Всего листов выписки: <u>    </u>	
<b>24.06.2021 № 99/2021/400650064</b>	
Кадастровый номер: <b>78:42:0016202:7</b>	

Номер точки	Координаты, м		Описание закрепления на местности	Средняя квадратическая погрешность определения координат характерных точек границы части земельного участка, м
	X	Y		
1	2	3	4	5
5955	68099.05	122174.28	данные отсутствуют	данные отсутствуют
5955	68099.05	122174.28	данные отсутствуют	данные отсутствуют
5955	68099.05	122174.28	данные отсутствуют	данные отсутствуют
5956	68095	122170.88	данные отсутствуют	данные отсутствуют
5956	68095	122170.88	данные отсутствуют	данные отсутствуют
5956	68095	122170.88	данные отсутствуют	данные отсутствуют
5956	68095	122170.88	данные отсутствуют	данные отсутствуют
5957	68093.76	122168.88	данные отсутствуют	данные отсутствуют
5957	68093.76	122168.88	данные отсутствуют	данные отсутствуют
5957	68093.76	122168.88	данные отсутствуют	данные отсутствуют
5957	68093.76	122168.88	данные отсутствуют	данные отсутствуют
5958	68129.67	122158.27	данные отсутствуют	данные отсутствуют
5958	68129.67	122158.27	данные отсутствуют	данные отсутствуют
5959	68145.75	122148.49	данные отсутствуют	данные отсутствуют
5959	68145.75	122148.49	данные отсутствуют	данные отсутствуют
5960	68156.91	122142.94	данные отсутствуют	данные отсутствуют
5960	68156.91	122142.94	данные отсутствуют	данные отсутствуют

Государственный регистратор		ФГИС ЕГРН	
полное наименование должности		инициалы, фамилия	
		подпись	
		М.П.	

Выписка из Единого государственного реестра недвижимости об объекте недвижимости  
**Сведения о частях земельного участка**

<b>Земельный участок</b>	
(вид объекта недвижимости)	
Лист № <u>    </u> Раздела <u>4.2</u>	Всего листов раздела <u>4.2</u> : <u>    </u>
Всего листов выписки: <u>    </u>	
<b>24.06.2021 № 99/2021/400650064</b>	
Кадастровый номер: <b>78:42:0016202:7</b>	

Номер точки	Координаты, м		Описание закрепления на местности	Средняя квадратическая погрешность определения координат характерных точек границы части земельного участка, м
	X	Y		
1	2	3	4	5
5961	68159.67	122141.96	данные отсутствуют	данные отсутствуют
5961	68159.67	122141.96	данные отсутствуют	данные отсутствуют
5962	68282.24	122178.57	данные отсутствуют	данные отсутствуют
5962	68282.24	122178.57	данные отсутствуют	данные отсутствуют
5962	68282.24	122178.57	данные отсутствуют	данные отсутствуют
5962	68282.24	122178.57	данные отсутствуют	данные отсутствуют
5962	68282.24	122178.57	данные отсутствуют	данные отсутствуют
5962	68282.24	122178.57	данные отсутствуют	данные отсутствуют
5962	68282.24	122178.57	данные отсутствуют	данные отсутствуют
5963	68284.23	122179.61	данные отсутствуют	данные отсутствуют
5963	68284.23	122179.61	данные отсутствуют	данные отсутствуют
5963	68284.23	122179.61	данные отсутствуют	данные отсутствуют
5963	68284.23	122179.61	данные отсутствуют	данные отсутствуют
5963	68284.23	122179.61	данные отсутствуют	данные отсутствуют
5963	68284.23	122179.61	данные отсутствуют	данные отсутствуют
5964	68283.57	122179.45	данные отсутствуют	данные отсутствуют
5964	68283.57	122179.45	данные отсутствуют	данные отсутствуют
5964	68283.57	122179.45	данные отсутствуют	данные отсутствуют

Государственный регистратор		ФГИС ЕГРН	
полное наименование должности		инициалы, фамилия	
		подпись	
		М.П.	

Выписка из Единого государственного реестра недвижимости об объекте недвижимости  
**Сведения о частях земельного участка**

<b>Земельный участок</b>	
Лист № <u>    </u> Раздела <u>4.2</u>	Всего листов выписки: <u>    </u>
Всего листов раздела <u>4.2</u> : <u>    </u>	Всего разделов: <u>    </u>
<b>24.06.2021 № 99/2021/400650064</b>	
Кадастровый номер:	<b>78:42:0016202:7</b>

(вид объекта недвижимости)

Номер точки	Координаты, м		Описание закрепления на местности	Средняя квадратическая погрешность определения координат характерных точек границы части земельного участка, м
	X	Y		
1	2	3	4	5
5964	68283.57	122179.45	данные отсутствуют	данные отсутствуют
5964	68283.57	122179.45	данные отсутствуют	данные отсутствуют
5964	68283.57	122179.45	данные отсутствуют	данные отсутствуют
5965	68282.26	122178.71	данные отсутствуют	данные отсутствуют
5965	68282.26	122178.71	данные отсутствуют	данные отсутствуют
5965	68282.26	122178.71	данные отсутствуют	данные отсутствуют
5965	68282.26	122178.71	данные отсутствуют	данные отсутствуют
5965	68282.26	122178.71	данные отсутствуют	данные отсутствуют
5965	68282.26	122178.71	данные отсутствуют	данные отсутствуют
5966	68269.22	122169.13	данные отсутствуют	данные отсутствуют
5966	68269.22	122169.13	данные отсутствуют	данные отсутствуют
5966	68269.22	122169.13	данные отсутствуют	данные отсутствуют
5966	68269.22	122169.13	данные отсутствуют	данные отсутствуют
5966	68269.22	122169.13	данные отсутствуют	данные отсутствуют
5967	68271.64	122169.78	данные отсутствуют	данные отсутствуют
5967	68271.64	122169.78	данные отсутствуют	данные отсутствуют

Государственный регистратор	ФГИС ЕГРН
полное наименование должности	подпись
	инициалы, фамилия

М.П.

Выписка из Единого государственного реестра недвижимости об объекте недвижимости  
**Сведения о частях земельного участка**

<b>Земельный участок</b>	
Лист № <u>    </u> Раздела <u>4.2</u>	Всего листов раздела <u>4.2</u> : <u>    </u>
Всего листов выписки: <u>    </u>	
<b>24.06.2021 № 99/2021/400650064</b>	
Кадастровый номер: <b>78:42:0016202:7</b>	
(вид объекта недвижимости)	

Номер точки	Координаты, м		Описание закрепления на местности	Средняя квадратическая погрешность определения координат характерных точек границы части земельного участка, м
	X	Y		
1	2	3	4	5
5967	68271.64	122169.78	данные отсутствуют	данные отсутствуют
5967	68271.64	122169.78	данные отсутствуют	данные отсутствуют
5967	68271.64	122169.78	данные отсутствуют	данные отсутствуют
5967	68271.64	122169.78	данные отсутствуют	данные отсутствуют
5968	68276.28	122172.95	данные отсутствуют	данные отсутствуют
5968	68276.28	122172.95	данные отсутствуют	данные отсутствуют
5968	68276.28	122172.95	данные отсутствуют	данные отсутствуют
5968	68276.28	122172.95	данные отсутствуют	данные отсутствуют
5968	68276.28	122172.95	данные отсутствуют	данные отсутствуют
5969	68281.82	122175.32	данные отсутствуют	данные отсутствуют
5969	68281.82	122175.32	данные отсутствуют	данные отсутствуют
5969	68281.82	122175.32	данные отсутствуют	данные отсутствуют
5969	68281.82	122175.32	данные отсутствуют	данные отсутствуют
5969	68281.82	122175.32	данные отсутствуют	данные отсутствуют
5970	68282.07	122175.69	данные отсутствуют	данные отсутствуют

Государственный регистратор	ФГИС ЕГРН
полное наименование должности	подпись
	инициалы, фамилия

М.П.

Выписка из Единого государственного реестра недвижимости об объекте недвижимости  
**Сведения о частях земельного участка**

<b>Земельный участок</b>	
Лист № <u>    </u> Раздела <u>4.2</u>	Всего листов раздела <u>4.2</u> : <u>    </u>
<b>24.06.2021 № 99/2021/400650064</b>	Всего листов выписки: <u>    </u>
Кадастровый номер:	<b>78:42:0016202:7</b>
(вид объекта недвижимости)	

Номер точки	Координаты, м		Описание закрепления на местности	Средняя квадратическая погрешность определения координат характерных точек границы части земельного участка, м
	X	Y		
1	2	3	4	5
5970	68282.07	122175.69	данные отсутствуют	данные отсутствуют
5970	68282.07	122175.69	данные отсутствуют	данные отсутствуют
5970	68282.07	122175.69	данные отсутствуют	данные отсутствуют
5970	68282.07	122175.69	данные отсутствуют	данные отсутствуют
5970	68282.07	122175.69	данные отсутствуют	данные отсутствуют
5971	68281.54	122177.63	данные отсутствуют	данные отсутствуют
5971	68281.54	122177.63	данные отсутствуют	данные отсутствуют
5971	68281.54	122177.63	данные отсутствуют	данные отсутствуют
5971	68281.54	122177.63	данные отсутствуют	данные отсутствуют
5971	68281.54	122177.63	данные отсутствуют	данные отсутствуют
5972	68266.15	122167.36	данные отсутствуют	данные отсутствуют
5972	68266.15	122167.36	данные отсутствуют	данные отсутствуют
5972	68266.15	122167.36	данные отсутствуют	данные отсутствуют
5972	68266.15	122167.36	данные отсутствуют	данные отсутствуют
5973	68260.19	122163.11	данные отсутствуют	данные отсутствуют
5973	68260.19	122163.11	данные отсутствуют	данные отсутствуют

Государственный регистратор	ФГИС ЕГРН
полное наименование должности	подпись
	инициалы, фамилия

М.П.

Выписка из Единого государственного реестра недвижимости об объекте недвижимости  
**Сведения о частях земельного участка**

<b>Земельный участок</b>	
(вид объекта недвижимости)	
Лист № <u>    </u> Раздела <u>4.2</u>	Всего листов раздела <u>4.2</u> : <u>    </u>
Всего листов выписки: <u>    </u>	
<b>24.06.2021 № 99/2021/400650064</b>	
Кадастровый номер: <b>78:42:0016202:7</b>	

Номер точки	Координаты, м		Описание закрепления на местности	Средняя квадратическая погрешность определения координат характерных точек границы части земельного участка, м
	X	Y		
1	2	3	4	5
5973	68260.19	122163.11	данные отсутствуют	данные отсутствуют
5973	68260.19	122163.11	данные отсутствуют	данные отсутствуют
5974	68260.71	122163.88	данные отсутствуют	данные отсутствуют
5974	68260.71	122163.88	данные отсутствуют	данные отсутствуют
5974	68260.71	122163.88	данные отсутствуют	данные отсутствуют
5974	68260.71	122163.88	данные отсутствуют	данные отсутствуют
5975	68261.06	122164.41	данные отсутствуют	данные отсутствуют
5975	68261.06	122164.41	данные отсутствуют	данные отсутствуют
5975	68261.06	122164.41	данные отсутствуют	данные отсутствуют
5975	68261.06	122164.41	данные отсутствуют	данные отсутствуют
5976	68258.24	122163.05	данные отсутствуют	данные отсутствуют
5976	68258.24	122163.05	данные отсутствуют	данные отсутствуют
5976	68258.24	122163.05	данные отсутствуют	данные отсутствуют
5976	68258.24	122163.05	данные отсутствуют	данные отсутствуют
5977	68260.05	122161.93	данные отсутствуют	данные отсутствуют
5977	68260.05	122161.93	данные отсутствуют	данные отсутствуют
5977	68260.05	122161.93	данные отсутствуют	данные отсутствуют

Государственный регистратор	ФГИС ЕГРН
полное наименование должности	подпись
	инициалы, фамилия

М.П.



Выписка из Единого государственного реестра недвижимости об объекте недвижимости  
**Сведения о частях земельного участка**

<b>Земельный участок</b>	
Лист № <u>   </u> Раздела <u>4.2</u>	Всего листов раздела <u>4.2</u> : <u>   </u>
<b>24.06.2021 № 99/2021/400650064</b>	Всего листов выписки: <u>   </u>
Кадастровый номер:	<b>78:42:0016202:7</b>
(вид объекта недвижимости)	

Номер точки	Координаты, м		Описание закрепления на местности	Средняя квадратическая погрешность определения координат характерных точек границы части земельного участка, м
	X	Y		
1	2	3	4	5
5977	68260.05	122161.93	данные отсутствуют	данные отсутствуют
5978	68251.51	122158.69	данные отсутствуют	данные отсутствуют
5978	68251.51	122158.69	данные отсутствуют	данные отсутствуют
5978	68251.51	122158.69	данные отсутствуют	данные отсутствуют
5978	68251.51	122158.69	данные отсутствуют	данные отсутствуют
5979	68252.14	122160.05	данные отсутствуют	данные отсутствуют
5979	68252.14	122160.05	данные отсутствуют	данные отсутствуют
5979	68252.14	122160.05	данные отсутствуют	данные отсутствуют
5979	68252.14	122160.05	данные отсутствуют	данные отсутствуют
5980	68252.25	122162.9	данные отсутствуют	данные отсутствуют
5980	68252.25	122162.9	данные отсутствуют	данные отсутствуют
5980	68252.25	122162.9	данные отсутствуют	данные отсутствуют
5980	68252.25	122162.9	данные отсутствуют	данные отсутствуют
5980	68252.25	122162.9	данные отсутствуют	данные отсутствуют
5981	68247.48	122158.63	данные отсутствуют	данные отсутствуют
5981	68247.48	122158.63	данные отсутствуют	данные отсутствуют
5981	68247.48	122158.63	данные отсутствуют	данные отсутствуют
5981	68247.48	122158.63	данные отсутствуют	данные отсутствуют

Государственный регистратор	ФГИС ЕГРН
полное наименование должности	подпись
	инициалы, фамилия

М.П.

Выписка из Единого государственного реестра недвижимости об объекте недвижимости  
**Сведения о частях земельного участка**

<b>Земельный участок</b>	
(вид объекта недвижимости)	
Лист № <u>4.2</u> Раздела <u>4.2</u>	Всего листов выписки: _____
Всего листов раздела <u>4.2</u> : _____	Всего разделов: _____
<b>24.06.2021 № 99/2021/400650064</b>	
Кадастровый номер: <b>78:42:0016202:7</b>	

Номер точки	Координаты, м		Описание закрепления на местности	Средняя квадратическая погрешность определения координат характерных точек границы части земельного участка, м
	X	Y		
1	2	3	4	5
5982	68288.93	122181.31	данные отсутствуют	данные отсутствуют
5982	68288.93	122181.31	данные отсутствуют	данные отсутствуют
5982	68288.93	122181.31	данные отсутствуют	данные отсутствуют
5982	68288.93	122181.31	данные отсутствуют	данные отсутствуют
5982	68288.93	122181.31	данные отсутствуют	данные отсутствуют
5982	68288.93	122181.31	данные отсутствуют	данные отсутствуют
5983	68291.97	122183.86	данные отсутствуют	данные отсутствуют
5983	68291.97	122183.86	данные отсутствуют	данные отсутствуют
5983	68291.97	122183.86	данные отсутствуют	данные отсутствуют
5983	68291.97	122183.86	данные отсутствуют	данные отсутствуют
5983	68291.97	122183.86	данные отсутствуют	данные отсутствуют
5983	68291.97	122183.86	данные отсутствуют	данные отсутствуют
5984	68293.34	122186.36	данные отсутствуют	данные отсутствуют
5984	68293.34	122186.36	данные отсутствуют	данные отсутствуют
5984	68293.34	122186.36	данные отсутствуют	данные отсутствуют
5984	68293.34	122186.36	данные отсутствуют	данные отсутствуют
5984	68293.34	122186.36	данные отсутствуют	данные отсутствуют

Государственный регистратор		ФГИС ЕГРН	
полное наименование должности		инициалы, фамилия	
		подпись	
		М.П.	

Выписка из Единого государственного реестра недвижимости об объекте недвижимости  
**Сведения о частях земельного участка**

<b>Земельный участок</b>	
Лист № <u>    </u> Раздела <u>4.2</u>	Всего листов раздела <u>4.2</u> : <u>    </u>
<b>24.06.2021 № 99/2021/400650064</b>	Всего листов выписки: <u>    </u>
Кадастровый номер:	<b>78:42:0016202:7</b>

(вид объекта недвижимости)

Номер точки	Координаты, м		Описание закрепления на местности	Средняя квадратическая погрешность определения координат характерных точек границы части земельного участка, м
	X	Y		
1	2	3	4	5
5984	68293.34	122186.36	данные отсутствуют	данные отсутствуют
5985	68294.2	122190.29	данные отсутствуют	данные отсутствуют
5985	68294.2	122190.29	данные отсутствуют	данные отсутствуют
5985	68294.2	122190.29	данные отсутствуют	данные отсутствуют
5985	68294.2	122190.29	данные отсутствуют	данные отсутствуют
5985	68294.2	122190.29	данные отсутствуют	данные отсутствуют
5985	68294.2	122190.29	данные отсутствуют	данные отсутствуют
5986	68295.56	122192.25	данные отсутствуют	данные отсутствуют
5986	68295.56	122192.25	данные отсутствуют	данные отсутствуют
5986	68295.56	122192.25	данные отсутствуют	данные отсутствуют
5986	68295.56	122192.25	данные отсутствуют	данные отсутствуют
5986	68295.56	122192.25	данные отсутствуют	данные отсутствуют
5986	68295.56	122192.25	данные отсутствуют	данные отсутствуют
5987	68297.21	122193.32	данные отсутствуют	данные отсутствуют
5987	68297.21	122193.32	данные отсутствуют	данные отсутствуют
5987	68297.21	122193.32	данные отсутствуют	данные отсутствуют
5987	68297.21	122193.32	данные отсутствуют	данные отсутствуют

Государственный регистратор	ФГИС ЕГРН
полное наименование должности	подпись
	инициалы, фамилия

М.П.

Выписка из Единого государственного реестра недвижимости об объекте недвижимости  
**Сведения о частях земельного участка**

<b>Земельный участок</b>	
Лист № <u>4.2</u> Раздела <u>4.2</u>	Всего листов выписки: _____
Всего листов раздела <u>4.2</u> : _____	Всего разделов: _____
<b>24.06.2021 № 99/2021/400650064</b>	
Кадастровый номер: <b>78:42:0016202:7</b>	

(вид объекта недвижимости)

Номер точки	Координаты, м		Описание закрепления на местности	Средняя квадратическая погрешность определения координат характерных точек границы части земельного участка, м
	X	Y		
1	2	3	4	5
5987	68297.21	122193.32	данные отсутствуют	данные отсутствуют
5987	68297.21	122193.32	данные отсутствуют	данные отсутствуют
5988	68297.17	122194.71	данные отсутствуют	данные отсутствуют
5988	68297.17	122194.71	данные отсутствуют	данные отсутствуют
5988	68297.17	122194.71	данные отсутствуют	данные отсутствуют
5988	68297.17	122194.71	данные отсутствуют	данные отсутствуют
5988	68297.17	122194.71	данные отсутствуют	данные отсутствуют
5988	68297.17	122194.71	данные отсутствуют	данные отсутствуют
5989	68298.72	122196.93	данные отсутствуют	данные отсутствуют
5989	68298.72	122196.93	данные отсутствуют	данные отсутствуют
5989	68298.72	122196.93	данные отсутствуют	данные отсутствуют
5989	68298.72	122196.93	данные отсутствуют	данные отсутствуют
5989	68298.72	122196.93	данные отсутствуют	данные отсутствуют
5989	68298.72	122196.93	данные отсутствуют	данные отсутствуют
5989	68298.72	122196.93	данные отсутствуют	данные отсутствуют
5990	68299.97	122199.47	данные отсутствуют	данные отсутствуют
5990	68299.97	122199.47	данные отсутствуют	данные отсутствуют
5990	68299.97	122199.47	данные отсутствуют	данные отсутствуют

Государственный регистратор	ФГИС ЕГРН
полное наименование должности	подпись
	инициалы, фамилия

М.П.

Выписка из Единого государственного реестра недвижимости об объекте недвижимости  
**Сведения о частях земельного участка**

<b>Земельный участок</b>	
Лист № <u>   </u> Раздела <u>4.2</u>	Всего листов раздела <u>4.2</u> : <u>   </u>
<b>24.06.2021 № 99/2021/400650064</b>	Всего листов выписки: <u>   </u>
Кадастровый номер:	<b>78:42:0016202:7</b>
(вид объекта недвижимости)	

Номер точки	Координаты, м		Описание закрепления на местности	Средняя квадратическая погрешность определения координат характерных точек границы части земельного участка, м
	X	Y		
1	2	3	4	5
5990	68299.97	122199.47	данные отсутствуют	данные отсутствуют
5990	68299.97	122199.47	данные отсутствуют	данные отсутствуют
5990	68299.97	122199.47	данные отсутствуют	данные отсутствуют
5991	68287.38	122180.95	данные отсутствуют	данные отсутствуют
5991	68287.38	122180.95	данные отсутствуют	данные отсутствуют
5991	68287.38	122180.95	данные отсутствуют	данные отсутствуют
5991	68287.38	122180.95	данные отсутствуют	данные отсутствуют
5991	68287.38	122180.95	данные отсутствуют	данные отсутствуют
5991	68287.38	122180.95	данные отсутствуют	данные отсутствуют
5991	68287.38	122180.95	данные отсутствуют	данные отсутствуют
5992	68241.61	122156.39	данные отсутствуют	данные отсутствуют
5992	68241.61	122156.39	данные отсутствуют	данные отсутствуют
5992	68241.61	122156.39	данные отсутствуют	данные отсутствуют
5992	68241.61	122156.39	данные отсутствуют	данные отсутствуют
5992	68241.61	122156.39	данные отсутствуют	данные отсутствуют
5993	68243.28	122157.48	данные отсутствуют	данные отсутствуют
5993	68243.28	122157.48	данные отсутствуют	данные отсутствуют
5993	68243.28	122157.48	данные отсутствуют	данные отсутствуют
5993	68243.28	122157.48	данные отсутствуют	данные отсутствуют

Государственный регистратор	ФГИС ЕГРН
полное наименование должности	инициалы, фамилия
	подпись
	М.П.

Выписка из Единого государственного реестра недвижимости об объекте недвижимости  
**Сведения о частях земельного участка**

<b>Земельный участок</b>	
(вид объекта недвижимости)	
Лист № <u>    </u> Раздела <u>4.2</u>	Всего листов раздела <u>4.2</u> : <u>    </u>
Всего листов выписки: <u>    </u>	
<b>24.06.2021 № 99/2021/400650064</b>	
Кадастровый номер: <b>78:42:0016202:7</b>	

Номер точки	Координаты, м		Описание закрепления на местности	Средняя квадратическая погрешность определения координат характерных точек границы части земельного участка, м
	X	Y		
1	2	3	4	5
5994	68235.48	122157.07	данные отсутствуют	данные отсутствуют
5994	68235.48	122157.07	данные отсутствуют	данные отсутствуют
5994	68235.48	122157.07	данные отсутствуют	данные отсутствуют
5994	68235.48	122157.07	данные отсутствуют	данные отсутствуют
5995	68240.41	122156.07	данные отсутствуют	данные отсутствуют
5995	68240.41	122156.07	данные отсутствуют	данные отсутствуют
5995	68240.41	122156.07	данные отсутствуют	данные отсутствуют
5995	68240.41	122156.07	данные отсутствуют	данные отсутствуют
5996	68202.59	122154.91	данные отсутствуют	данные отсутствуют
5996	68202.59	122154.91	данные отсутствуют	данные отсутствуют
5996	68202.59	122154.91	данные отсутствуют	данные отсутствуют
5996	68202.59	122154.91	данные отсутствуют	данные отсутствуют
5997	68226.73	122157.26	данные отсутствуют	данные отсутствуют
5997	68226.73	122157.26	данные отсутствуют	данные отсутствуют
5997	68226.73	122157.26	данные отсутствуют	данные отсутствуют
5997	68226.73	122157.26	данные отсутствуют	данные отсутствуют
5998	68199.7	122155.46	данные отсутствуют	данные отсутствуют

Государственный регистратор	ФГИС ЕГРН
полное наименование должности	подпись
	инициалы, фамилия

М.П.

Выписка из Единого государственного реестра недвижимости об объекте недвижимости  
**Сведения о частях земельного участка**

<b>Земельный участок</b>	
Лист № <u>    </u> Раздела <u>4.2</u>	Всего листов раздела <u>4.2</u> : <u>    </u>
<b>24.06.2021 № 99/2021/400650064</b>	Всего листов выписки: <u>    </u>
Кадастровый номер: <b>78:42:0016202:7</b>	

(вид объекта недвижимости)

Номер точки	Координаты, м		Описание закрепления на местности	Средняя квадратическая погрешность определения координат характерных точек границы части земельного участка, м
	X	Y		
1	2	3	4	5
5998	68199.7	122155.46	данные отсутствуют	данные отсутствуют
5998	68199.7	122155.46	данные отсутствуют	данные отсутствуют
5998	68199.7	122155.46	данные отсутствуют	данные отсутствуют
5999	68196.52	122155.23	данные отсутствуют	данные отсутствуют
5999	68196.52	122155.23	данные отсутствуют	данные отсутствуют
5999	68196.52	122155.23	данные отсутствуют	данные отсутствуют
5999	68196.52	122155.23	данные отсутствуют	данные отсутствуют
6000	68170.41	122165.1	данные отсутствуют	данные отсутствуют
6000	68170.41	122165.1	данные отсутствуют	данные отсутствуют
6000	68170.41	122165.1	данные отсутствуют	данные отсутствуют
6001	66447.65	121279.08	данные отсутствуют	данные отсутствуют
6001	66447.65	121279.08	данные отсутствуют	данные отсутствуют
6002	66464.1	121280.64	данные отсутствуют	данные отсутствуют
6002	66464.1	121280.64	данные отсутствуют	данные отсутствуют
6003	66480.06	121284.89	данные отсутствуют	данные отсутствуют
6003	66480.06	121284.89	данные отсутствуют	данные отсутствуют

Государственный регистратор	ФГИС ЕГРН
полное наименование должности	инициалы, фамилия
	подпись
	М.П.

Выписка из Единого государственного реестра недвижимости об объекте недвижимости  
**Сведения о частях земельного участка**

<b>Земельный участок</b>	
(вид объекта недвижимости)	
Лист № <u>   </u> Раздела <u>4.2</u>	Всего листов раздела <u>4.2</u> : <u>   </u>
Всего листов выписки: <u>   </u>	
<b>24.06.2021 № 99/2021/400650064</b>	
Кадастровый номер: <b>78:42:0016202:7</b>	

Номер точки	Координаты, м		Описание закрепления на местности	Средняя квадратическая погрешность определения координат характерных точек границы части земельного участка, м
	X	Y		
1	2	3	4	5
6004	66497.68	121292.77	данные отсутствуют	данные отсутствуют
6004	66497.68	121292.77	данные отсутствуют	данные отсутствуют
6005	66520.72	121301.65	данные отсутствуют	данные отсутствуют
6005	66520.72	121301.65	данные отсутствуют	данные отсутствуют
6006	66528.06	121305.45	данные отсутствуют	данные отсутствуют
6006	66528.06	121305.45	данные отсутствуют	данные отсутствуют
6007	66539.13	121312.67	данные отсутствуют	данные отсутствуют
6007	66539.13	121312.67	данные отсутствуют	данные отсутствуют
6008	66553.92	121320.02	данные отсутствуют	данные отсутствуют
6008	66553.92	121320.02	данные отсутствуют	данные отсутствуют
6009	66560.81	121324.58	данные отсутствуют	данные отсутствуют
6009	66560.81	121324.58	данные отсутствуют	данные отсутствуют
6010	66573.34	121335.34	данные отсутствуют	данные отсутствуют
6010	66573.34	121335.34	данные отсутствуют	данные отсутствуют
6011	66583.94	121348.01	данные отсутствуют	данные отсутствуют
6011	66583.94	121348.01	данные отсутствуют	данные отсутствуют
6012	66588.41	121354.96	данные отсутствуют	данные отсутствуют

Государственный регистратор	ФГИС ЕГРН
полное наименование должности	подпись
	инициалы, фамилия

М.П.



Выписка из Единого государственного реестра недвижимости об объекте недвижимости  
**Сведения о частях земельного участка**

<b>Земельный участок</b>	
(вид объекта недвижимости)	
Лист № <u>   </u> Раздела <u>4.2</u>	Всего листов раздела <u>4.2</u> : <u>   </u>
Всего листов выписки: <u>   </u>	
<b>24.06.2021 № 99/2021/400650064</b>	
Кадастровый номер: <b>78:42:0016202:7</b>	

Номер точки	Координаты, м		Описание закрепления на местности	Средняя квадратическая погрешность определения координат характерных точек границы части земельного участка, м
	X	Y		
1	2	3	4	5
6012	66588.41	121354.96	данные отсутствуют	данные отсутствуют
6013	66599.18	121375.38	данные отсутствуют	данные отсутствуют
6013	66599.18	121375.38	данные отсутствуют	данные отсутствуют
6014	66606.06	121391.39	данные отсутствуют	данные отсутствуют
6014	66606.06	121391.39	данные отсутствуют	данные отсутствуют
6015	66617.02	121395.62	данные отсутствуют	данные отсутствуют
6015	66617.02	121395.62	данные отсутствуют	данные отсутствуют
6016	66633.76	121404.37	данные отсутствуют	данные отсутствуют
6016	66633.76	121404.37	данные отсутствуют	данные отсутствуют
6017	66669.5	121429.74	данные отсутствуют	данные отсутствуют
6017	66669.5	121429.74	данные отсутствуют	данные отсутствуют
6018	66681.14	121441.33	данные отсутствуют	данные отсутствуют
6018	66681.14	121441.33	данные отсутствуют	данные отсутствуют
6019	66708.83	121472.72	данные отсутствуют	данные отсутствуют
6019	66708.83	121472.72	данные отсутствуют	данные отсутствуют
6020	66717.41	121486.83	данные отсутствуют	данные отсутствуют
6020	66717.41	121486.83	данные отсутствуют	данные отсутствуют

Государственный регистратор	ФГИС ЕГРН
полное наименование должности	подпись
	инициалы, фамилия

М.П.

Выписка из Единого государственного реестра недвижимости об объекте недвижимости  
**Сведения о частях земельного участка**

<b>Земельный участок</b>	
(вид объекта недвижимости)	
Лист № <u>    </u> Раздела <u>4.2</u>	Всего листов раздела <u>4.2</u> : <u>    </u>
Всего листов выписки: <u>    </u>	
<b>24.06.2021 № 99/2021/400650064</b>	
Кадастровый номер: <b>78:42:0016202:7</b>	

Номер точки	Координаты, м		Описание закрепления на местности	Средняя квадратическая погрешность определения координат характерных точек границы части земельного участка, м
	X	Y		
1	2	3	4	5
6021	66740.25	121537.46	данные отсутствуют	данные отсутствуют
6021	66740.25	121537.46	данные отсутствуют	данные отсутствуют
6022	66742.69	121545.36	данные отсутствуют	данные отсутствуют
6022	66742.69	121545.36	данные отсутствуют	данные отсутствуют
6023	66745.44	121560.34	данные отсутствуют	данные отсутствуют
6023	66745.44	121560.34	данные отсутствуют	данные отсутствуют
6024	66746.29	121571.61	данные отсутствуют	данные отсутствуют
6024	66746.29	121571.61	данные отсутствуют	данные отсутствуют
6025	66745.31	121588.1	данные отсутствуют	данные отсутствуют
6025	66745.31	121588.1	данные отсутствуют	данные отсутствуют
6026	66747.21	121590.57	данные отсутствуют	данные отсутствуют
6026	66747.21	121590.57	данные отсутствуют	данные отсутствуют
6027	66763.54	121593.04	данные отсутствуют	данные отсутствуют
6027	66763.54	121593.04	данные отсутствуют	данные отсутствуют
6028	66784.53	121599.44	данные отсутствуют	данные отсутствуют
6028	66784.53	121599.44	данные отсутствуют	данные отсутствуют
6029	66792.29	121602.29	данные отсутствуют	данные отсутствуют

Государственный регистратор	ФГИС ЕГРН
полное наименование должности	подпись
	инициалы, фамилия

М.П.

Выписка из Единого государственного реестра недвижимости об объекте недвижимости  
**Сведения о частях земельного участка**

<b>Земельный участок</b>	
(вид объекта недвижимости)	
Лист № <u>    </u> Раздела <u>4.2</u>	Всего листов раздела <u>4.2</u> : <u>    </u>
Всего листов выписки: <u>    </u>	
<b>24.06.2021 № 99/2021/400650064</b>	
Кадастровый номер: <b>78:42:0016202:7</b>	

Номер точки	Координаты, м		Описание закрепления на местности	Средняя квадратическая погрешность определения координат характерных точек границы части земельного участка, м
	X	Y		
1	2	3	4	5
6029	66792.29	121602.29	данные отсутствуют	данные отсутствуют
6030	66806.98	121609.85	данные отсутствуют	данные отсутствуют
6030	66806.98	121609.85	данные отсутствуют	данные отсутствуют
6031	66820.22	121619.72	данные отсутствуют	данные отсутствуют
6031	66820.22	121619.72	данные отсутствуют	данные отсутствуют
6032	66838.06	121635.85	данные отсутствуют	данные отсутствуют
6032	66838.06	121635.85	данные отсутствуют	данные отсутствуют
6033	66849.35	121647.91	данные отсутствуют	данные отсутствуют
6033	66849.35	121647.91	данные отсутствуют	данные отсутствуют
6034	66854.21	121654.59	данные отсутствуют	данные отсутствуют
6034	66854.21	121654.59	данные отсутствуют	данные отсутствуют
6035	66867.65	121679.54	данные отсутствуют	данные отсутствуют
6035	66867.65	121679.54	данные отсутствуют	данные отсутствуют
6036	66872.92	121695.19	данные отсутствуют	данные отсутствуют
6036	66872.92	121695.19	данные отсутствуют	данные отсутствуют
6037	66874.56	121703.29	данные отсутствуют	данные отсутствуют
6037	66874.56	121703.29	данные отсутствуют	данные отсутствуют

Государственный регистратор	ФГИС ЕГРН
полное наименование должности	подпись
	инициалы, фамилия

М.П.

Выписка из Единого государственного реестра недвижимости об объекте недвижимости  
**Сведения о частях земельного участка**

<b>Земельный участок</b>	
(вид объекта недвижимости)	
Лист № <u>    </u> Раздела <u>4.2</u>	Всего листов раздела <u>4.2</u> : <u>    </u>
Всего листов выписки: <u>    </u>	
<b>24.06.2021 № 99/2021/400650064</b>	
Кадастровый номер: <b>78:42:0016202:7</b>	

Номер точки	Координаты, м		Описание закрепления на местности	Средняя квадратическая погрешность определения координат характерных точек границы части земельного участка, м
	X	Y		
1	2	3	4	5
6038	66876.97	121724.99	данные отсутствуют	данные отсутствуют
6038	66876.97	121724.99	данные отсутствуют	данные отсутствуют
6039	66876.96	121731.72	данные отсутствуют	данные отсутствуют
6039	66876.96	121731.72	данные отсутствуют	данные отсутствуют
6040	66863.29	121733.41	данные отсутствуют	данные отсутствуют
6040	66863.29	121733.41	данные отсутствуют	данные отсутствуют
6041	66851.46	121734.88	данные отсутствуют	данные отсутствуют
6041	66851.46	121734.88	данные отсутствуют	данные отсутствуют
6042	66851.35	121734.94	данные отсутствуют	данные отсутствуют
6042	66851.35	121734.94	данные отсутствуют	данные отсутствуют
6043	66841.23	121744.06	данные отсутствуют	данные отсутствуют
6043	66841.23	121744.06	данные отсутствуют	данные отсутствуют
6044	66837.64	121756.71	данные отсутствуют	данные отсутствуют
6044	66837.64	121756.71	данные отсутствуют	данные отсутствуют
6045	66840.23	121766.58	данные отсутствуют	данные отсутствуют
6045	66840.23	121766.58	данные отсутствуют	данные отсутствуют
6046	66854.36	121819.95	данные отсутствуют	данные отсутствуют

Государственный регистратор	ФГИС ЕГРН
полное наименование должности	подпись
	инициалы, фамилия

М.П.

Выписка из Единого государственного реестра недвижимости об объекте недвижимости  
**Сведения о частях земельного участка**

<b>Земельный участок</b>	
Лист № <u>    </u> Раздела <u>4.2</u>	Всего листов раздела <u>4.2</u> : <u>    </u>
<b>24.06.2021 № 99/2021/400650064</b>	Всего листов выписки: <u>    </u>
Кадастровый номер:	<b>78:42:0016202:7</b>
(вид объекта недвижимости)	

Номер точки	Координаты, м		Описание закрепления на местности	Средняя квадратическая погрешность определения координат характерных точек границы части земельного участка, м
	X	Y		
1	2	3	4	5
6046	66854.36	121819.95	данные отсутствуют	данные отсутствуют
6047	66891.69	121855.89	данные отсутствуют	данные отсутствуют
6047	66891.69	121855.89	данные отсутствуют	данные отсутствуют
6047	66891.69	121855.89	данные отсутствуют	данные отсутствуют
6047	66891.69	121855.89	данные отсутствуют	данные отсутствуют
6048	66921.41	121842.51	данные отсутствуют	данные отсутствуют
6048	66921.41	121842.51	данные отсутствуют	данные отсутствуют
6048	66921.41	121842.51	данные отсутствуют	данные отсутствуют
6048	66921.41	121842.51	данные отсутствуют	данные отсутствуют
6049	66935.86	121835.99	данные отсутствуют	данные отсутствуют
6049	66935.86	121835.99	данные отсутствуют	данные отсутствуют
6050	66967.47	121834.75	данные отсутствуют	данные отсутствуют
6050	66967.47	121834.75	данные отсутствуют	данные отсутствуют
6050	66967.47	121834.75	данные отсутствуют	данные отсутствуют
6050	66967.47	121834.75	данные отсутствуют	данные отсутствуют
6051	66967.52	121834.6	данные отсутствуют	данные отсутствуют
6051	66967.52	121834.6	данные отсутствуют	данные отсутствуют

Государственный регистратор	ФГИС ЕГРН
полное наименование должности	подпись
	инициалы, фамилия

М.П.

Выписка из Единого государственного реестра недвижимости об объекте недвижимости  
**Сведения о частях земельного участка**

<b>Земельный участок</b>	
(вид объекта недвижимости)	
Лист № <u>    </u> Раздела <u>4.2</u>	Всего листов раздела <u>4.2</u> : <u>    </u>
Всего листов выписки: <u>    </u>	
<b>24.06.2021 № 99/2021/400650064</b>	
Кадастровый номер: <b>78:42:0016202:7</b>	

Номер точки	Координаты, м		Описание закрепления на местности	Средняя квадратическая погрешность определения координат характерных точек границы части земельного участка, м
	X	Y		
1	2	3	4	5
6051	66967.52	121834.6	данные отсутствуют	данные отсутствуют
6051	66967.52	121834.6	данные отсутствуют	данные отсутствуют
6052	66968.04	121820.99	данные отсутствуют	данные отсутствуют
6052	66968.04	121820.99	данные отсутствуют	данные отсутствуют
6052	66968.04	121820.99	данные отсутствуют	данные отсутствуют
6052	66968.04	121820.99	данные отсутствуют	данные отсутствуют
6053	66968	121820.84	данные отсутствуют	данные отсутствуют
6053	66968	121820.84	данные отсутствуют	данные отсутствуют
6053	66968	121820.84	данные отсутствуют	данные отсутствуют
6053	66968	121820.84	данные отсутствуют	данные отсутствуют
6054	66962.91	121810.98	данные отсутствуют	данные отсутствуют
6054	66962.91	121810.98	данные отсутствуют	данные отсутствуют
6054	66962.91	121810.98	данные отсутствуют	данные отсутствуют
6054	66962.91	121810.98	данные отсутствуют	данные отсутствуют
6055	66961.67	121808.57	данные отсутствуют	данные отсутствуют
6055	66961.67	121808.57	данные отсутствуют	данные отсутствуют
6055	66961.67	121808.57	данные отсутствуют	данные отсутствуют

Государственный регистратор	ФГИС ЕГРН
полное наименование должности	инициалы, фамилия
	подпись
	М.П.

Выписка из Единого государственного реестра недвижимости об объекте недвижимости  
**Сведения о частях земельного участка**

<b>Земельный участок</b>	
(вид объекта недвижимости)	
Лист № <u>    </u> Раздела <u>4.2</u>	Всего листов раздела <u>4.2</u> : <u>    </u>
Всего листов выписки: <u>    </u>	
<b>24.06.2021 № 99/2021/400650064</b>	
Кадастровый номер: <b>78:42:0016202:7</b>	

Номер точки	Координаты, м		Описание закрепления на местности	Средняя квадратическая погрешность определения координат характерных точек границы части земельного участка, м
	X	Y		
1	2	3	4	5
6055	66961.67	121808.57	данные отсутствуют	данные отсутствуют
6056	66958.67	121807.07	данные отсутствуют	данные отсутствуют
6056	66958.67	121807.07	данные отсутствуют	данные отсутствуют
6056	66958.67	121807.07	данные отсутствуют	данные отсутствуют
6056	66958.67	121807.07	данные отсутствуют	данные отсутствуют
6057	66952.1	121803.79	данные отсутствуют	данные отсутствуют
6057	66952.1	121803.79	данные отсутствуют	данные отсутствуют
6058	66936.07	121790.99	данные отсутствуют	данные отсутствуют
6058	66936.07	121790.99	данные отсутствуют	данные отсутствуют
6059	66935.94	121790.83	данные отсутствуют	данные отсутствуют
6059	66935.94	121790.83	данные отсутствуют	данные отсутствуют
6060	66927.83	121776.76	данные отсутствуют	данные отсутствуют
6060	66927.83	121776.76	данные отсутствуют	данные отсутствуют
6061	66915.49	121761.33	данные отсутствуют	данные отсутствуют
6061	66915.49	121761.33	данные отсутствуют	данные отсутствуют
6062	66914.27	121759.81	данные отсутствуют	данные отсутствуют
6062	66914.27	121759.81	данные отсутствуют	данные отсутствуют

Государственный регистратор	ФГИС ЕГРН
полное наименование должности	подпись
	инициалы, фамилия

М.П.

Выписка из Единого государственного реестра недвижимости об объекте недвижимости  
**Сведения о частях земельного участка**

<b>Земельный участок</b>	
Лист № <u>    </u> Раздела <u>4.2</u>	Всего листов раздела <u>4.2</u> : <u>    </u>
Всего листов выписки: <u>    </u>	
<b>24.06.2021 № 99/2021/400650064</b>	
Кадастровый номер: <b>78:42:0016202:7</b>	

(вид объекта недвижимости)

Номер точки	Координаты, м		Описание закрепления на местности	Средняя квадратическая погрешность определения координат характерных точек границы части земельного участка, м
	X	Y		
1	2	3	4	5
6063	66934.99	121753.51	данные отсутствуют	данные отсутствуют
6063	66934.99	121753.51	данные отсутствуют	данные отсутствуют
6064	66958.58	121749.21	данные отсутствуют	данные отсутствуют
6064	66958.58	121749.21	данные отсутствуют	данные отсутствуют
6065	66975.98	121744.63	данные отсутствуют	данные отсутствуют
6065	66975.98	121744.63	данные отсутствуют	данные отсутствуют
6066	67036.53	121736.65	данные отсутствуют	данные отсутствуют
6066	67036.53	121736.65	данные отсутствуют	данные отсутствуют
6067	67055.17	121729.1	данные отсутствуют	данные отсутствуют
6067	67055.17	121729.1	данные отсутствуют	данные отсутствуют
6068	67071.31	121725.58	данные отсутствуют	данные отсутствуют
6068	67071.31	121725.58	данные отсутствуют	данные отсутствуют
6069	67079.54	121724.82	данные отсутствуют	данные отсутствуют
6069	67079.54	121724.82	данные отсутствуют	данные отсутствуют
6070	67096.05	121725.37	данные отсутствуют	данные отсутствуют
6070	67096.05	121725.37	данные отсутствуют	данные отсутствуют
6071	67112.24	121728.62	данные отсутствуют	данные отсутствуют

Государственный регистратор	ФГИС ЕГРН
полное наименование должности	подпись
	инициалы, фамилия

М.П.



Выписка из Единого государственного реестра недвижимости об объекте недвижимости  
**Сведения о частях земельного участка**

<b>Земельный участок</b>	
(вид объекта недвижимости)	
Лист № <u>    </u> Раздела <u>4.2</u>	Всего листов выписки: <u>    </u>
Всего листов раздела <u>4.2</u> : <u>    </u>	Всего разделов: <u>    </u>
<b>24.06.2021 № 99/2021/400650064</b>	
Кадастровый номер: <b>78:42:0016202:7</b>	

Номер точки	Координаты, м		Описание закрепления на местности	Средняя квадратическая погрешность определения координат характерных точек границы части земельного участка, м
	X	Y		
1	2	3	4	5
6071	67112.24	121728.62	данные отсутствуют	данные отсутствуют
6072	67127.67	121734.49	данные отсутствуют	данные отсутствуют
6072	67127.67	121734.49	данные отсутствуют	данные отсутствуют
6073	67141.93	121742.82	данные отсутствуют	данные отсутствуют
6073	67141.93	121742.82	данные отсутствуют	данные отсутствуют
6074	67154.04	121752.38	данные отсутствуют	данные отсутствуют
6074	67154.04	121752.38	данные отсутствуют	данные отсутствуют
6075	67159.94	121758.16	данные отсутствуют	данные отсутствуют
6075	67159.94	121758.16	данные отсутствуют	данные отсутствуют
6076	67170.22	121771.09	данные отсутствуют	данные отсутствуют
6076	67170.22	121771.09	данные отсутствуют	данные отсутствуют
6077	67177.34	121777.21	данные отсутствуют	данные отсутствуют
6077	67177.34	121777.21	данные отсутствуют	данные отсутствуют
6078	67223.76	121806.6	данные отсутствуют	данные отсутствуют
6078	67223.76	121806.6	данные отсутствуют	данные отсутствуют
6079	67246.7	121823.36	данные отсутствуют	данные отсутствуют
6079	67246.7	121823.36	данные отсутствуют	данные отсутствуют

Государственный регистратор	ФГИС ЕГРН
полное наименование должности	подпись
	инициалы, фамилия

М.П.

Выписка из Единого государственного реестра недвижимости об объекте недвижимости  
**Сведения о частях земельного участка**

<b>Земельный участок</b>	
(вид объекта недвижимости)	
Лист № <u>4.2</u> Раздела <u>4.2</u>	Всего листов раздела <u>4.2</u> : _____
Всего листов выписки: _____	
<b>24.06.2021 № 99/2021/400650064</b>	
Кадастровый номер: <b>78:42:0016202:7</b>	

Номер точки	Координаты, м		Описание закрепления на местности	Средняя квадратическая погрешность определения координат характерных точек границы части земельного участка, м
	X	Y		
1	2	3	4	5
6080	67265.89	121839.04	данные отсутствуют	данные отсутствуют
6080	67265.89	121839.04	данные отсутствуют	данные отсутствуют
6081	67290.77	121862.61	данные отсутствуют	данные отсутствуют
6081	67290.77	121862.61	данные отсутствуют	данные отсутствуют
6082	67310.35	121886.21	данные отсутствуют	данные отсутствуют
6082	67310.35	121886.21	данные отсутствуют	данные отсутствуют
6083	67328.08	121914.07	данные отсутствуют	данные отсутствуют
6083	67328.08	121914.07	данные отсутствуют	данные отсутствуют
6084	67334.56	121929.27	данные отсутствуют	данные отсутствуют
6084	67334.56	121929.27	данные отсутствуют	данные отсутствуют
6085	67338.44	121945.32	данные отсутствуют	данные отсутствуют
6085	67338.44	121945.32	данные отсутствуют	данные отсутствуют
6086	67342.58	121953.37	данные отсутствуют	данные отсутствуют
6086	67342.58	121953.37	данные отсутствуют	данные отсутствуют
6087	67355.81	121954.44	данные отсутствуют	данные отсутствуют
6087	67355.81	121954.44	данные отсутствуют	данные отсутствуют
6088	67376.43	121957.83	данные отсутствуют	данные отсутствуют

Государственный регистратор	ФГИС ЕГРН
полное наименование должности	подпись
	инициалы, фамилия

М.П.

Выписка из Единого государственного реестра недвижимости об объекте недвижимости  
**Сведения о частях земельного участка**

<b>Земельный участок</b>	
Лист № <u>    </u> Раздела <u>4.2</u>	Всего листов раздела <u>4.2</u> : <u>    </u>
<b>24.06.2021 № 99/2021/400650064</b>	Всего листов выписки: <u>    </u>
Кадастровый номер:	<b>78:42:0016202:7</b>
(вид объекта недвижимости)	

Номер точки	Координаты, м		Описание закрепления на местности	Средняя квадратическая погрешность определения координат характерных точек границы части земельного участка, м
	X	Y		
1	2	3	4	5
6088	67376.43	121957.83	данные отсутствуют	данные отсутствуют
6089	67408.56	121968.31	данные отсутствуют	данные отсутствуют
6089	67408.56	121968.31	данные отсутствуют	данные отсутствуют
6090	67424.55	121975.35	данные отсутствуют	данные отсутствуют
6090	67424.55	121975.35	данные отсутствуют	данные отсутствуют
6091	67443.69	121987.53	данные отсутствуют	данные отсутствуют
6091	67443.69	121987.53	данные отсутствуют	данные отсутствуют
6092	67467.2	122000.12	данные отсутствуют	данные отсутствуют
6092	67467.2	122000.12	данные отсутствуют	данные отсутствуют
6093	67504.81	122025.86	данные отсутствуют	данные отсутствуют
6093	67504.81	122025.86	данные отсутствуют	данные отсутствуют
6094	67516.79	122035.53	данные отсутствуют	данные отсутствуют
6094	67516.79	122035.53	данные отсутствуют	данные отсутствуют
6095	67540.21	122059.95	данные отсутствуют	данные отсутствуют
6095	67540.21	122059.95	данные отсутствуют	данные отсутствуют
6096	67570.52	122052.85	данные отсутствуют	данные отсутствуют
6096	67570.52	122052.85	данные отсутствуют	данные отсутствуют

Государственный регистратор	ФГИС ЕГРН
полное наименование должности	подпись
	инициалы, фамилия

М.П.

Выписка из Единого государственного реестра недвижимости об объекте недвижимости  
**Сведения о частях земельного участка**

<b>Земельный участок</b>	
(вид объекта недвижимости)	
Лист № <u>    </u> Раздела <u>4.2</u>	Всего листов раздела <u>4.2</u> : <u>    </u>
Всего листов выписки: <u>    </u>	
<b>24.06.2021 № 99/2021/400650064</b>	
Кадастровый номер: <b>78:42:0016202:7</b>	

Номер точки	Координаты, м		Описание закрепления на местности	Средняя квадратическая погрешность определения координат характерных точек границы части земельного участка, м
	X	Y		
1	2	3	4	5
6097	67597.28	122051.34	данные отсутствуют	данные отсутствуют
6097	67597.28	122051.34	данные отсутствуют	данные отсутствуют
6098	67607.92	122048.72	данные отсутствуют	данные отсутствуют
6098	67607.92	122048.72	данные отсутствуют	данные отсутствуют
6099	67624.33	122046.9	данные отсутствуют	данные отсутствуют
6099	67624.33	122046.9	данные отсутствуют	данные отсутствуют
6100	67635.31	122046.85	данные отсутствуют	данные отсутствуют
6100	67635.31	122046.85	данные отсутствуют	данные отсутствуют
6101	67647.66	122048.12	данные отсутствуют	данные отсутствуют
6101	67647.66	122048.12	данные отсутствуют	данные отсутствуют
6102	67669.08	122051.84	данные отсутствуют	данные отсутствуют
6102	67669.08	122051.84	данные отсутствуют	данные отсутствуют
6103	67680.01	122054.97	данные отсутствуют	данные отсутствуют
6103	67680.01	122054.97	данные отсутствуют	данные отсутствуют
6104	67695.37	122060.58	данные отсутствуют	данные отсутствуют
6104	67695.37	122060.58	данные отсутствуют	данные отсутствуют
6105	67708.88	122066.92	данные отсутствуют	данные отсутствуют

Государственный регистратор	ФГИС ЕГРН
полное наименование должности	подпись
	инициалы, фамилия

М.П.

Выписка из Единого государственного реестра недвижимости об объекте недвижимости  
**Сведения о частях земельного участка**

<b>Земельный участок</b>	
(вид объекта недвижимости)	
Лист № <u>4.2</u> Раздела <u>4.2</u>	Всего листов раздела <u>4.2</u> : _____
Всего листов выписки: _____	
<b>24.06.2021 № 99/2021/400650064</b>	
Кадастровый номер: <b>78:42:0016202:7</b>	

Номер точки	Координаты, м		Описание закрепления на местности	Средняя квадратическая погрешность определения координат характерных точек границы части земельного участка, м
	X	Y		
1	2	3	4	5
6105	67708.88	122066.92	данные отсутствуют	данные отсутствуют
6106	67722.42	122074.69	данные отсутствуют	данные отсутствуют
6106	67722.42	122074.69	данные отсутствуют	данные отсутствуют
6107	67728.69	122079.34	данные отсутствуют	данные отсутствуют
6107	67728.69	122079.34	данные отсутствуют	данные отсутствуют
6108	67737.71	122086.8	данные отсутствуют	данные отсутствуют
6108	67737.71	122086.8	данные отсутствуют	данные отсутствуют
6109	67745.71	122094.89	данные отсутствуют	данные отсутствуют
6109	67745.71	122094.89	данные отсутствуют	данные отсутствуют
6110	67757.59	122108.5	данные отсутствуют	данные отсутствуют
6110	67757.59	122108.5	данные отсутствуют	данные отсутствуют
6111	67774.96	122131.11	данные отсутствуют	данные отсутствуют
6111	67774.96	122131.11	данные отсутствуют	данные отсутствуют
6112	67783.28	122134.54	данные отсутствуют	данные отсутствуют
6112	67783.28	122134.54	данные отсутствуют	данные отсутствуют
6113	67796.89	122138.19	данные отсутствуют	данные отсутствуют
6113	67796.89	122138.19	данные отсутствуют	данные отсутствуют

Государственный регистратор	ФГИС ЕГРН
полное наименование должности	подпись
	инициалы, фамилия

М.П.

Выписка из Единого государственного реестра недвижимости об объекте недвижимости  
**Сведения о частях земельного участка**

<b>Земельный участок</b>	
(вид объекта недвижимости)	
Лист № <u>    </u> Раздела <u>4.2</u>	Всего листов раздела <u>4.2</u> : <u>    </u>
Всего листов выписки: <u>    </u>	
<b>24.06.2021 № 99/2021/400650064</b>	
Кадастровый номер: <b>78:42:0016202:7</b>	

Номер точки	Координаты, м		Описание закрепления на местности	Средняя квадратическая погрешность определения координат характерных точек границы части земельного участка, м
	X	Y		
1	2	3	4	5
6114	67819.88	122147.23	данные отсутствуют	данные отсутствуют
6114	67819.88	122147.23	данные отсутствуют	данные отсутствуют
6115	67831.72	122153.79	данные отсутствуют	данные отсутствуют
6115	67831.72	122153.79	данные отсутствуют	данные отсутствуют
6116	67852.57	122167.24	данные отсутствуют	данные отсутствуют
6116	67852.57	122167.24	данные отсутствуют	данные отсутствуют
6117	67884.68	122173.87	данные отсутствуют	данные отсутствуют
6117	67884.68	122173.87	данные отсутствуют	данные отсутствуют
6118	67900.58	122178.35	данные отсутствуют	данные отсутствуют
6118	67900.58	122178.35	данные отсутствуют	данные отсутствуют
6119	67936.82	122196.01	данные отсутствуют	данные отсутствуют
6119	67936.82	122196.01	данные отсутствуют	данные отсутствуют
6120	67945.64	122199.41	данные отсутствуют	данные отсутствуют
6120	67945.64	122199.41	данные отсутствуют	данные отсутствуют
6121	67949.97	122200.26	данные отсутствуют	данные отсутствуют
6121	67949.97	122200.26	данные отсутствуют	данные отсутствуют
6122	67973.12	122200.96	данные отсутствуют	данные отсутствуют

Государственный регистратор	ФГИС ЕГРН
полное наименование должности	подпись
	инициалы, фамилия

М.П.

Выписка из Единого государственного реестра недвижимости об объекте недвижимости  
Сведения о частях земельного участка

<b>Земельный участок</b>	
Лист № <u>4.2</u> Раздела <u>4.2</u>	Всего листов раздела <u>4.2</u> : _____
Всего листов выписки: _____	Всего разделов: _____
<b>24.06.2021 № 99/2021/400650064</b>	
Кадастровый номер:	<b>78:42:0016202:7</b>

(вид объекта недвижимости)

Номер точки	Координаты, м		Описание закрепления на местности	Средняя квадратическая погрешность определения координат характерных точек границы части земельного участка, м
	X	Y		
1	2	3	4	5
6122	67973.12	122200.96	данные отсутствуют	данные отсутствуют
6123	67985.1	122202.46	данные отсутствуют	данные отсутствуют
6123	67985.1	122202.46	данные отсутствуют	данные отсутствуют
6124	68015.49	122196.9	данные отсутствуют	данные отсутствуют
6124	68015.49	122196.9	данные отсутствуют	данные отсутствуют
6125	68025.15	122194.29	данные отсутствуют	данные отсутствуют
6125	68025.15	122194.29	данные отсутствуют	данные отсутствуют
6126	68032.87	122191.52	данные отсутствуют	данные отсутствуют
6126	68032.87	122191.52	данные отсутствуют	данные отсутствуют
6127	68050.82	122182.18	данные отсутствуют	данные отсутствуют
6127	68050.82	122182.18	данные отсутствуют	данные отсутствуют
6128	68058.49	122179.18	данные отсутствуют	данные отсутствуют
6128	68058.49	122179.18	данные отсутствуют	данные отсутствуют
6129	68079.53	122173	данные отсутствуют	данные отсутствуют
6129	68079.53	122173	данные отсутствуют	данные отсутствуют
6130	68080.99	122174.62	данные отсутствуют	данные отсутствуют
6130	68080.99	122174.62	данные отсутствуют	данные отсутствуют

Государственный регистратор	ФГИС ЕГРН
полное наименование должности	подпись
	инициалы, фамилия

М.П.

Выписка из Единого государственного реестра недвижимости об объекте недвижимости  
**Сведения о частях земельного участка**

<b>Земельный участок</b>	
(вид объекта недвижимости)	
Лист № <u>4.2</u> Раздела <u>4.2</u>	Всего листов раздела <u>4.2</u> : _____
Всего листов выписки: _____	Всего разделов: _____
<b>24.06.2021 № 99/2021/400650064</b>	
Кадастровый номер: <b>78:42:0016202:7</b>	

Номер точки	Координаты, м		Описание закрепления на местности	Средняя квадратическая погрешность определения координат характерных точек границы части земельного участка, м
	X	Y		
1	2	3	4	5
6130	68080.99	122174.62	данные отсутствуют	данные отсутствуют
6130	68080.99	122174.62	данные отсутствуют	данные отсутствуют
6131	68088.73	122180.56	данные отсутствуют	данные отсутствуют
6131	68088.73	122180.56	данные отсутствуют	данные отсутствуют
6131	68088.73	122180.56	данные отсутствуют	данные отсутствуют
6131	68088.73	122180.56	данные отсутствуют	данные отсутствуют
6132	68092.3	122182.39	данные отсутствуют	данные отсутствуют
6132	68092.3	122182.39	данные отсутствуют	данные отсутствуют
6132	68092.3	122182.39	данные отсутствуют	данные отсутствуют
6132	68092.3	122182.39	данные отсутствуют	данные отсутствуют
6133	68092.62	122182.5	данные отсутствуют	данные отсутствуют
6133	68092.62	122182.5	данные отсутствуют	данные отсутствуют
6133	68092.62	122182.5	данные отсутствуют	данные отсутствуют
6133	68092.62	122182.5	данные отсутствуют	данные отсутствуют
6134	68110.26	122186.48	данные отсутствуют	данные отсутствуют
6134	68110.26	122186.48	данные отсутствуют	данные отсутствуют
6134	68110.26	122186.48	данные отсутствуют	данные отсутствуют

Государственный регистратор	ФГИС ЕГРН
полное наименование должности	подпись
	инициалы, фамилия

М.П.



Выписка из Единого государственного реестра недвижимости об объекте недвижимости  
**Сведения о частях земельного участка**

<b>Земельный участок</b>	
Лист № <u>    </u> Раздела <u>4.2</u>	Всего листов раздела <u>4.2</u> : <u>    </u>
Всего листов раздела <u>4.2</u> : <u>    </u>	Всего листов выписки: <u>    </u>
<b>24.06.2021 № 99/2021/400650064</b>	
Кадастровый номер:	<b>78:42:0016202:7</b>

(вид объекта недвижимости)

Номер точки	Координаты, м		Описание закрепления на местности	Средняя квадратическая погрешность определения координат характерных точек границы части земельного участка, м
	X	Y		
1	2	3	4	5
6134	68110.26	122186.48	данные отсутствуют	данные отсутствуют
6135	68110.86	122186.51	данные отсутствуют	данные отсутствуют
6135	68110.86	122186.51	данные отсутствуют	данные отсутствуют
6135	68110.86	122186.51	данные отсутствуют	данные отсутствуют
6135	68110.86	122186.51	данные отсутствуют	данные отсутствуют
6136	68114.47	122186.1	данные отсутствуют	данные отсутствуют
6136	68114.47	122186.1	данные отсутствуют	данные отсутствуют
6136	68114.47	122186.1	данные отсутствуют	данные отсутствуют
6136	68114.47	122186.1	данные отсутствуют	данные отсутствуют
6137	68115.23	122185.9	данные отсутствуют	данные отсутствуют
6137	68115.23	122185.9	данные отсутствуют	данные отсутствуют
6137	68115.23	122185.9	данные отсутствуют	данные отсутствуют
6137	68115.23	122185.9	данные отсутствуют	данные отсутствуют
6137	68115.23	122185.9	данные отсутствуют	данные отсутствуют
6137	68115.23	122185.9	данные отсутствуют	данные отсутствуют
6138	68148.85	122184.69	данные отсутствуют	данные отсутствуют
6138	68148.85	122184.69	данные отсутствуют	данные отсутствуют
6138	68148.85	122184.69	данные отсутствуют	данные отсутствуют
6138	68148.85	122184.69	данные отсутствуют	данные отсутствуют

Государственный регистратор	ФГИС ЕГРН
полное наименование должности	подпись
	инициалы, фамилия

М.П.

Выписка из Единого государственного реестра недвижимости об объекте недвижимости  
**Сведения о частях земельного участка**

<b>Земельный участок</b>	
Лист № <u>    </u> Раздела <u>4.2</u>	Всего листов раздела <u>4.2</u> : <u>    </u>
<b>24.06.2021 № 99/2021/400650064</b>	Всего листов выписки: <u>    </u>
Кадастровый номер: <b>78:42:0016202:7</b>	

(вид объекта недвижимости)

Номер точки	Координаты, м		Описание закрепления на местности	Средняя квадратическая погрешность определения координат характерных точек границы части земельного участка, м
	X	Y		
1	2	3	4	5
6139	68153.18	122182.48	данные отсутствуют	данные отсутствуют
6139	68153.18	122182.48	данные отсутствуют	данные отсутствуют
6139	68153.18	122182.48	данные отсутствуют	данные отсутствуют
6139	68153.18	122182.48	данные отсутствуют	данные отсутствуют
6140	68155.37	122180.84	данные отсутствуют	данные отсутствуют
6140	68155.37	122180.84	данные отсутствуют	данные отсутствуют
6140	68155.37	122180.84	данные отсутствуют	данные отсутствуют
6140	68155.37	122180.84	данные отсутствуют	данные отсутствуют
6141	68159.36	122174.59	данные отсутствуют	данные отсутствуют
6141	68159.36	122174.59	данные отсутствуют	данные отсутствуют
6141	68159.36	122174.59	данные отсутствуют	данные отсутствуют
6141	68159.36	122174.59	данные отсутствуют	данные отсутствуют
6142	68160.02	122171.13	данные отсутствуют	данные отсутствуют
6142	68160.02	122171.13	данные отсутствуют	данные отсутствуют
6142	68160.02	122171.13	данные отсутствуют	данные отсутствуют
6142	68160.02	122171.13	данные отсутствуют	данные отсутствуют
6143	68167.4	122167.3	данные отсутствуют	данные отсутствуют

Государственный регистратор	ФГИС ЕГРН
полное наименование должности	подпись
	инициалы, фамилия

М.П.

Выписка из Единого государственного реестра недвижимости об объекте недвижимости  
**Сведения о частях земельного участка**

<b>Земельный участок</b>	
(вид объекта недвижимости)	
Лист № <u>    </u> Раздела <u>4.2</u>	Всего листов раздела <u>4.2</u> : <u>    </u>
Всего листов выписки: <u>    </u>	
<b>24.06.2021 № 99/2021/400650064</b>	
Кадастровый номер: <b>78:42:0016202:7</b>	

Номер точки	Координаты, м		Описание закрепления на местности	Средняя квадратическая погрешность определения координат характерных точек границы части земельного участка, м
	X	Y		
1	2	3	4	5
6143	68167.4	122167.3	данные отсутствуют	данные отсутствуют
6143	68167.4	122167.3	данные отсутствуют	данные отсутствуют
6143	68167.4	122167.3	данные отсутствуют	данные отсутствуют
6144	68196.88	122156	данные отсутствуют	данные отсутствуют
6144	68196.88	122156	данные отсутствуют	данные отсутствуют
6144	68196.88	122156	данные отсутствуют	данные отсутствуют
6144	68196.88	122156	данные отсутствуют	данные отсутствуют
6145	68198.64	122155.66	данные отсутствуют	данные отсутствуют
6145	68198.64	122155.66	данные отсутствуют	данные отсутствуют
6145	68198.64	122155.66	данные отсутствуют	данные отсутствуют
6145	68198.64	122155.66	данные отсутствуют	данные отсутствуют
6146	68244.64	122158.37	данные отсутствуют	данные отсутствуют
6146	68244.64	122158.37	данные отсутствуют	данные отсутствуют
6146	68244.64	122158.37	данные отсутствуют	данные отсутствуют
6146	68244.64	122158.37	данные отсутствуют	данные отсутствуют
6147	68244.97	122158.59	данные отсутствуют	данные отсутствуют
6147	68244.97	122158.59	данные отсутствуют	данные отсутствуют

Государственный регистратор	ФГИС ЕГРН
полное наименование должности	подпись
	инициалы, фамилия

М.П.

Выписка из Единого государственного реестра недвижимости об объекте недвижимости  
**Сведения о частях земельного участка**

<b>Земельный участок</b>	
Лист № <u>    </u> Раздела <u>4.2</u>	Всего листов раздела <u>4.2</u> : <u>    </u>
<b>24.06.2021 № 99/2021/400650064</b>	Всего листов выписки: <u>    </u>
Кадастровый номер:	<b>78:42:0016202:7</b>
(вид объекта недвижимости)	

Номер точки	Координаты, м		Описание закрепления на местности	Средняя квадратическая погрешность определения координат характерных точек границы части земельного участка, м
	X	Y		
1	2	3	4	5
6147	68244.97	122158.59	данные отсутствуют	данные отсутствуют
6147	68244.97	122158.59	данные отсутствуют	данные отсутствуют
6148	68245.46	122158.6	данные отсутствуют	данные отсутствуют
6148	68245.46	122158.6	данные отсутствуют	данные отсутствуют
6148	68245.46	122158.6	данные отсутствуют	данные отсутствуют
6148	68245.46	122158.6	данные отсутствуют	данные отсутствуют
6149	68252.27	122163.41	данные отсутствуют	данные отсутствуют
6149	68252.27	122163.41	данные отсутствуют	данные отсутствуют
6149	68252.27	122163.41	данные отсутствуют	данные отсутствуют
6149	68252.27	122163.41	данные отсутствуют	данные отсутствуют
6150	68252.28	122163.72	данные отсутствуют	данные отсутствуют
6150	68252.28	122163.72	данные отсутствуют	данные отсутствуют
6150	68252.28	122163.72	данные отсутствуют	данные отсутствуют
6150	68252.28	122163.72	данные отсутствуют	данные отсутствуют
6151	68253.61	122164.66	данные отсутствуют	данные отсутствуют
6151	68253.61	122164.66	данные отсутствуют	данные отсутствуют
6151	68253.61	122164.66	данные отсутствуют	данные отсутствуют

Государственный регистратор	ФГИС ЕГРН
полное наименование должности	подпись
	инициалы, фамилия

М.П.

Выписка из Единого государственного реестра недвижимости об объекте недвижимости  
**Сведения о частях земельного участка**

<b>Земельный участок</b>	
(вид объекта недвижимости)	
Лист № <u>    </u> Раздела <u>4.2</u>	Всего листов выписки: <u>    </u>
Всего листов раздела <u>4.2</u> : <u>    </u>	Всего разделов: <u>    </u>
<b>24.06.2021 № 99/2021/400650064</b>	
Кадастровый номер: <b>78:42:0016202:7</b>	

Номер точки	Координаты, м		Описание закрепления на местности	Средняя квадратическая погрешность определения координат характерных точек границы части земельного участка, м
	X	Y		
1	2	3	4	5
6151	68253.61	122164.66	данные отсутствуют	данные отсутствуют
6152	68255.96	122164.46	данные отсутствуют	данные отсутствуют
6152	68255.96	122164.46	данные отсутствуют	данные отсутствуют
6152	68255.96	122164.46	данные отсутствуют	данные отсутствуют
6152	68255.96	122164.46	данные отсутствуют	данные отсутствуют
6153	68257.73	122163.36	данные отсутствуют	данные отсутствуют
6153	68257.73	122163.36	данные отсутствуют	данные отсутствуют
6153	68257.73	122163.36	данные отсутствуют	данные отсутствуют
6153	68257.73	122163.36	данные отсутствуют	данные отсутствуют
6154	68281.45	122178.16	данные отсутствуют	данные отсутствуют
6154	68281.45	122178.16	данные отсутствуют	данные отсутствуют
6154	68281.45	122178.16	данные отсутствуют	данные отсутствуют
6154	68281.45	122178.16	данные отсутствуют	данные отсутствуют
6155	68281.8	122179.11	данные отсутствуют	данные отсутствуют
6155	68281.8	122179.11	данные отсутствуют	данные отсутствуют

Государственный регистратор		ФГИС ЕГРН	
полное наименование должности		инициалы, фамилия	
		подпись	
		М.П.	

Выписка из Единого государственного реестра недвижимости об объекте недвижимости  
**Сведения о частях земельного участка**

<b>Земельный участок</b>	
Лист № <u>    </u> Раздела <u>4.2</u>	Всего листов раздела <u>4.2</u> : <u>    </u>
<b>24.06.2021 № 99/2021/400650064</b>	Всего листов выписки: <u>    </u>
Кадастровый номер:	<b>78:42:0016202:7</b>
(вид объекта недвижимости)	

Номер точки	Координаты, м		Описание закрепления на местности	Средняя квадратическая погрешность определения координат характерных точек границы части земельного участка, м
	X	Y		
1	2	3	4	5
6155	68281.8	122179.11	данные отсутствуют	данные отсутствуют
6155	68281.8	122179.11	данные отсутствуют	данные отсутствуют
6155	68281.8	122179.11	данные отсутствуют	данные отсутствуют
6155	68281.8	122179.11	данные отсутствуют	данные отсутствуют
6156	68283.37	122180.02	данные отсутствуют	данные отсутствуют
6156	68283.37	122180.02	данные отсутствуют	данные отсутствуют
6156	68283.37	122180.02	данные отсутствуют	данные отсутствуют
6156	68283.37	122180.02	данные отсутствуют	данные отсутствуют
6156	68283.37	122180.02	данные отсутствуют	данные отсутствуют
6156	68283.37	122180.02	данные отсутствуют	данные отсутствуют
6156	68283.37	122180.02	данные отсутствуют	данные отсутствуют
6157	68286.36	122180.71	данные отсутствуют	данные отсутствуют
6157	68286.36	122180.71	данные отсутствуют	данные отсутствуют
6157	68286.36	122180.71	данные отсутствуют	данные отсутствуют
6157	68286.36	122180.71	данные отсутствуют	данные отсутствуют
6157	68286.36	122180.71	данные отсутствуют	данные отсутствуют
6158	68278.66	122211.16	данные отсутствуют	данные отсутствуют

Государственный регистратор	ФГИС ЕГРН
полное наименование должности	подпись
	инициалы, фамилия

М.П.

Выписка из Единого государственного реестра недвижимости об объекте недвижимости  
**Сведения о частях земельного участка**

<b>Земельный участок</b>	
(вид объекта недвижимости)	
Лист № <u>4.2</u> Раздела <u>4.2</u>	Всего листов раздела <u>4.2</u> : _____
Всего листов выписки: _____	
<b>24.06.2021 № 99/2021/400650064</b>	
Кадастровый номер: <b>78:42:0016202:7</b>	

Номер точки	Координаты, м		Описание закрепления на местности	Средняя квадратическая погрешность определения координат характерных точек границы части земельного участка, м
	X	Y		
1	2	3	4	5
6158	68278.66	122211.16	данные отсутствуют	данные отсутствуют
6158	68278.66	122211.16	данные отсутствуют	данные отсутствуют
6158	68278.66	122211.16	данные отсутствуют	данные отсутствуют
6158	68278.66	122211.16	данные отсутствуют	данные отсутствуют
6158	68278.66	122211.16	данные отсутствуют	данные отсутствуют
6159	68272.33	122212.52	данные отсутствуют	данные отсутствуют
6159	68272.33	122212.52	данные отсутствуют	данные отсутствуют
6159	68272.33	122212.52	данные отсутствуют	данные отсутствуют
6159	68272.33	122212.52	данные отсутствуют	данные отсутствуют
6159	68272.33	122212.52	данные отсутствуют	данные отсутствуют
6160	68258.29	122218.62	данные отсутствуют	данные отсутствуют
6160	68258.29	122218.62	данные отсутствуют	данные отсутствуют
6160	68258.29	122218.62	данные отсутствуют	данные отсутствуют
6160	68258.29	122218.62	данные отсутствуют	данные отсутствуют
6160	68258.29	122218.62	данные отсутствуют	данные отсутствуют
6160	68258.29	122218.62	данные отсутствуют	данные отсутствуют

Государственный регистратор	ФГИС ЕГРН
полное наименование должности	подпись
	инициалы, фамилия

М.П.

Выписка из Единого государственного реестра недвижимости об объекте недвижимости  
**Сведения о частях земельного участка**

<b>Земельный участок</b>	
(вид объекта недвижимости)	
Лист № <u>    </u> Раздела <u>4.2</u>	Всего листов раздела <u>4.2</u> : <u>    </u>
Всего листов выписки: <u>    </u>	
<b>24.06.2021 № 99/2021/400650064</b>	
Кадастровый номер: <b>78:42:0016202:7</b>	

Номер точки	Координаты, м		Описание закрепления на местности	Средняя квадратическая погрешность определения координат характерных точек границы части земельного участка, м
	X	Y		
1	2	3	4	5
6161	68251.94	122219.55	данные отсутствуют	данные отсутствуют
6161	68251.94	122219.55	данные отсутствуют	данные отсутствуют
6161	68251.94	122219.55	данные отсутствуют	данные отсутствуют
6161	68251.94	122219.55	данные отсутствуют	данные отсутствуют
6162	68241.96	122217.62	данные отсутствуют	данные отсутствуют
6162	68241.96	122217.62	данные отсутствуют	данные отсутствуют
6162	68241.96	122217.62	данные отсутствуют	данные отсутствуют
6162	68241.96	122217.62	данные отсутствуют	данные отсутствуют
6163	68237.56	122218.19	данные отсутствуют	данные отсутствуют
6163	68237.56	122218.19	данные отсутствуют	данные отсутствуют
6163	68237.56	122218.19	данные отсутствуют	данные отсутствуют
6163	68237.56	122218.19	данные отсутствуют	данные отсутствуют
6164	68225.82	122226.38	данные отсутствуют	данные отсутствуют
6164	68225.82	122226.38	данные отсутствуют	данные отсутствуют
6164	68225.82	122226.38	данные отсутствуют	данные отсутствуют
6164	68225.82	122226.38	данные отсутствуют	данные отсутствуют
6165	68211.39	122229.64	данные отсутствуют	данные отсутствуют

Государственный регистратор	ФГИС ЕГРН
полное наименование должности	подпись
	инициалы, фамилия

М.П.



Выписка из Единого государственного реестра недвижимости об объекте недвижимости  
**Сведения о частях земельного участка**

<b>Земельный участок</b>	
Лист № <u>    </u> Раздела <u>4.2</u>	Всего листов раздела <u>4.2</u> : <u>    </u>
Всего листов раздела <u>4.2</u> : <u>    </u>	Всего листов выписки: <u>    </u>
<b>24.06.2021 № 99/2021/400650064</b>	
Кадастровый номер: <b>78:42:0016202:7</b>	

(вид объекта недвижимости)

Номер точки	Координаты, м		Описание закрепления на местности	Средняя квадратическая погрешность определения координат характерных точек границы части земельного участка, м
	X	Y		
1	2	3	4	5
6165	68211.39	122229.64	данные отсутствуют	данные отсутствуют
6165	68211.39	122229.64	данные отсутствуют	данные отсутствуют
6165	68211.39	122229.64	данные отсутствуют	данные отсутствуют
6166	68195.69	122235.12	данные отсутствуют	данные отсутствуют
6166	68195.69	122235.12	данные отсутствуют	данные отсутствуют
6166	68195.69	122235.12	данные отсутствуют	данные отсутствуют
6166	68195.69	122235.12	данные отсутствуют	данные отсутствуют
6167	68187.78	122239.68	данные отсутствуют	данные отсутствуют
6167	68187.78	122239.68	данные отсутствуют	данные отсутствуют
6167	68187.78	122239.68	данные отсутствуют	данные отсутствуют
6168	68175.97	122248.48	данные отсутствуют	данные отсутствуют
6168	68175.97	122248.48	данные отсутствуют	данные отсутствуют
6168	68175.97	122248.48	данные отсутствуют	данные отсутствуют
6168	68175.97	122248.48	данные отсутствуют	данные отсутствуют
6169	68172	122250.22	данные отсутствуют	данные отсутствуют
6169	68172	122250.22	данные отсутствуют	данные отсутствуют

Государственный регистратор	ФГИС ЕГРН
полное наименование должности	подпись
	инициалы, фамилия

М.П.

Выписка из Единого государственного реестра недвижимости об объекте недвижимости  
**Сведения о частях земельного участка**

<b>Земельный участок</b>	
Лист № <u>    </u> Раздела <u>4.2</u>	Всего листов выписки: <u>    </u>
Всего листов раздела <u>4.2</u> : <u>    </u>	Всего разделов: <u>    </u>
<b>24.06.2021 № 99/2021/400650064</b>	
Кадастровый номер:	<b>78:42:0016202:7</b>

(вид объекта недвижимости)

Номер точки	Координаты, м		Описание закрепления на местности	Средняя квадратическая погрешность определения координат характерных точек границы части земельного участка, м
	X	Y		
1	2	3	4	5
6169	68172	122250.22	данные отсутствуют	данные отсутствуют
6169	68172	122250.22	данные отсутствуют	данные отсутствуют
6170	68154.48	122255.18	данные отсутствуют	данные отсутствуют
6170	68154.48	122255.18	данные отсутствуют	данные отсутствуют
6170	68154.48	122255.18	данные отсутствуют	данные отсутствуют
6170	68154.48	122255.18	данные отсутствуют	данные отсутствуют
6171	68137.37	122261.86	данные отсутствуют	данные отсутствуют
6171	68137.37	122261.86	данные отсутствуют	данные отсутствуют
6171	68137.37	122261.86	данные отсутствуют	данные отсутствуют
6171	68137.37	122261.86	данные отсутствуют	данные отсутствуют
6172	68125.97	122264.86	данные отсутствуют	данные отсутствуют
6172	68125.97	122264.86	данные отсутствуют	данные отсутствуют
6172	68125.97	122264.86	данные отсутствуют	данные отсутствуют
6172	68125.97	122264.86	данные отсутствуют	данные отсутствуют
6173	68118.24	122265.73	данные отсутствуют	данные отсутствуют
6173	68118.24	122265.73	данные отсутствуют	данные отсутствуют
6173	68118.24	122265.73	данные отсутствуют	данные отсутствуют

Государственный регистратор	ФГИС ЕГРН
полное наименование должности	подпись
	инициалы, фамилия

М.П.

Выписка из Единого государственного реестра недвижимости об объекте недвижимости  
**Сведения о частях земельного участка**

<b>Земельный участок</b>	
(вид объекта недвижимости)	
Лист № <u>4.2</u> Раздела <u>4.2</u>	Всего листов раздела <u>4.2</u> : _____
Всего листов выписки: _____	
<b>24.06.2021 № 99/2021/400650064</b>	
Кадастровый номер: <b>78:42:0016202:7</b>	

Номер точки	Координаты, м		Описание закрепления на местности	Средняя квадратическая погрешность определения координат характерных точек границы части земельного участка, м
	X	Y		
1	2	3	4	5
6173	68118.24	122265.73	данные отсутствуют	данные отсутствуют
6174	68107.67	122269.5	данные отсутствуют	данные отсутствуют
6174	68107.67	122269.5	данные отсутствуют	данные отсутствуют
6174	68107.67	122269.5	данные отсутствуют	данные отсутствуют
6174	68107.67	122269.5	данные отсутствуют	данные отсутствуют
6175	68091.06	122273.73	данные отсутствуют	данные отсутствуют
6175	68091.06	122273.73	данные отсутствуют	данные отсутствуют
6175	68091.06	122273.73	данные отсутствуют	данные отсутствуют
6175	68091.06	122273.73	данные отсутствуют	данные отсутствуют
6176	68073.8	122283.08	данные отсутствуют	данные отсутствуют
6176	68073.8	122283.08	данные отсутствуют	данные отсутствуют
6176	68073.8	122283.08	данные отсутствуют	данные отсутствуют
6176	68073.8	122283.08	данные отсутствуют	данные отсутствуют
6177	68055.11	122289.78	данные отсутствуют	данные отсутствуют
6177	68055.11	122289.78	данные отсутствуют	данные отсутствуют
6177	68055.11	122289.78	данные отсутствуют	данные отсутствуют
6177	68055.11	122289.78	данные отсутствуют	данные отсутствуют

Государственный регистратор	ФГИС ЕГРН
полное наименование должности	инициалы, фамилия
	подпись
	М.П.

Выписка из Единого государственного реестра недвижимости об объекте недвижимости  
**Сведения о частях земельного участка**

<b>Земельный участок</b>	
(вид объекта недвижимости)	
Лист № <u>4.2</u> Раздела <u>4.2</u>	Всего листов раздела <u>4.2</u> : _____
Всего листов раздела <u>4.2</u> : _____	Всего листов выписки: _____
<b>24.06.2021 № 99/2021/400650064</b>	
Кадастровый номер: <b>78:42:0016202:7</b>	

Номер точки	Координаты, м		Описание закрепления на местности	Средняя квадратическая погрешность определения координат характерных точек границы части земельного участка, м
	X	Y		
1	2	3	4	5
6178	68036.94	122294.69	данные отсутствуют	данные отсутствуют
6178	68036.94	122294.69	данные отсутствуют	данные отсутствуют
6178	68036.94	122294.69	данные отсутствуют	данные отсутствуют
6178	68036.94	122294.69	данные отсутствуют	данные отсутствуют
6179	68020.96	122297.4	данные отсутствуют	данные отсутствуют
6179	68020.96	122297.4	данные отсутствуют	данные отсутствуют
6179	68020.96	122297.4	данные отсутствуют	данные отсутствуют
6180	68014.87	122300.03	данные отсутствуют	данные отсутствуют
6180	68014.87	122300.03	данные отсутствуют	данные отсутствуют
6180	68014.87	122300.03	данные отсутствуют	данные отсутствуют
6180	68014.87	122300.03	данные отсутствуют	данные отсутствуют
6181	68005.24	122300.41	данные отсутствуют	данные отсутствуют
6181	68005.24	122300.41	данные отсутствуют	данные отсутствуют
6181	68005.24	122300.41	данные отсутствуют	данные отсутствуют
6182	68001.18	122303.28	данные отсутствуют	данные отсутствуют

Государственный регистратор		ФГИС ЕГРН	
полное наименование должности		инициалы, фамилия	
		подпись	
		М.П.	

Выписка из Единого государственного реестра недвижимости об объекте недвижимости  
**Сведения о частях земельного участка**

<b>Земельный участок</b>	
(вид объекта недвижимости)	
Лист № <u>4.2</u> Раздела <u>4.2</u>	Всего листов раздела <u>4.2</u> : _____
Всего листов раздела <u>4.2</u> : _____	Всего листов выписки: _____
<b>24.06.2021 № 99/2021/400650064</b>	
Кадастровый номер: <b>78:42:0016202:7</b>	

Номер точки	Координаты, м		Описание закрепления на местности	Средняя квадратическая погрешность определения координат характерных точек границы части земельного участка, м
	X	Y		
1	2	3	4	5
6182	68001.18	122303.28	данные отсутствуют	данные отсутствуют
6182	68001.18	122303.28	данные отсутствуют	данные отсутствуют
6182	68001.18	122303.28	данные отсутствуют	данные отсутствуют
6183	67977.89	122302.39	данные отсутствуют	данные отсутствуют
6183	67977.89	122302.39	данные отсутствуют	данные отсутствуют
6183	67977.89	122302.39	данные отсутствуют	данные отсутствуют
6183	67977.89	122302.39	данные отсутствуют	данные отсутствуют
6184	67963.77	122300.52	данные отсутствуют	данные отсутствуют
6184	67963.77	122300.52	данные отсутствуют	данные отсутствуют
6184	67963.77	122300.52	данные отсутствуют	данные отсутствуют
6184	67963.77	122300.52	данные отсутствуют	данные отсутствуют
6185	67944.08	122300.17	данные отсутствуют	данные отсутствуют
6185	67944.08	122300.17	данные отсутствуют	данные отсутствуют
6185	67944.08	122300.17	данные отсутствуют	данные отсутствуют
6185	67944.08	122300.17	данные отсутствуют	данные отсутствуют
6186	67929.53	122298.71	данные отсутствуют	данные отсутствуют
6186	67929.53	122298.71	данные отсутствуют	данные отсутствуют

Государственный регистратор	ФГИС ЕГРН
полное наименование должности	подпись
	инициалы, фамилия

М.П.

Выписка из Единого государственного реестра недвижимости об объекте недвижимости  
**Сведения о частях земельного участка**

<b>Земельный участок</b>	
(вид объекта недвижимости)	
Лист № <u>4.2</u> Раздела <u>4.2</u>	Всего листов раздела <u>4.2</u> : _____
Всего листов выписки: _____	
<b>24.06.2021 № 99/2021/400650064</b>	
Кадастровый номер: <b>78:42:0016202:7</b>	

Номер точки	Координаты, м		Описание закрепления на местности	Средняя квадратическая погрешность определения координат характерных точек границы части земельного участка, м
	X	Y		
1	2	3	4	5
6186	67929.53	122298.71	данные отсутствуют	данные отсутствуют
6186	67929.53	122298.71	данные отсутствуют	данные отсутствуют
6187	67914.24	122294.48	данные отсутствуют	данные отсутствуют
6187	67914.24	122294.48	данные отсутствуют	данные отсутствуют
6187	67914.24	122294.48	данные отсутствуют	данные отсутствуют
6187	67914.24	122294.48	данные отсутствуют	данные отсутствуют
6188	67906.35	122291.44	данные отсутствуют	данные отсутствуют
6188	67906.35	122291.44	данные отсутствуют	данные отсутствуют
6188	67906.35	122291.44	данные отсутствуют	данные отсутствуют
6188	67906.35	122291.44	данные отсутствуют	данные отсутствуют
6189	67703.23	122201.9	данные отсутствуют	данные отсутствуют
6189	67703.23	122201.9	данные отсутствуют	данные отсутствуют
6189	67703.23	122201.9	данные отсутствуют	данные отсутствуют
6189	67703.23	122201.9	данные отсутствуют	данные отсутствуют
6190	67679.66	122171.17	данные отсутствуют	данные отсутствуют
6190	67679.66	122171.17	данные отсутствуют	данные отсутствуют
6190	67679.66	122171.17	данные отсутствуют	данные отсутствуют

Государственный регистратор	ФГИС ЕГРН
полное наименование должности	инициалы, фамилия
	подпись
	М.П.

Выписка из Единого государственного реестра недвижимости об объекте недвижимости  
**Сведения о частях земельного участка**

<b>Земельный участок</b>	
Лист № <u>    </u> Раздела <u>4.2</u>	Всего листов раздела <u>4.2</u> : <u>    </u>
Всего листов выписки: <u>    </u>	
<b>24.06.2021 № 99/2021/400650064</b>	
Кадастровый номер: <b>78:42:0016202:7</b>	

(вид объекта недвижимости)

Номер точки	Координаты, м		Описание закрепления на местности	Средняя квадратическая погрешность определения координат характерных точек границы части земельного участка, м
	X	Y		
1	2	3	4	5
6190	67679.66	122171.17	данные отсутствуют	данные отсутствуют
6191	67670.73	122161.05	данные отсутствуют	данные отсутствуют
6191	67670.73	122161.05	данные отсутствуют	данные отсутствуют
6191	67670.73	122161.05	данные отсутствуют	данные отсутствуют
6191	67670.73	122161.05	данные отсутствуют	данные отсутствуют
6192	67670.27	122160.68	данные отсутствуют	данные отсутствуют
6192	67670.27	122160.68	данные отсутствуют	данные отсутствуют
6192	67670.27	122160.68	данные отсутствуют	данные отсутствуют
6192	67670.27	122160.68	данные отсутствуют	данные отсутствуют
6193	67625.55	122147.46	данные отсутствуют	данные отсутствуют
6193	67625.55	122147.46	данные отсутствуют	данные отсутствуют
6193	67625.55	122147.46	данные отсутствуют	данные отсутствуют
6193	67625.55	122147.46	данные отсутствуют	данные отсутствуют
6193	67625.55	122147.46	данные отсутствуют	данные отсутствуют
6194	67617.78	122150.37	данные отсутствуют	данные отсутствуют
6194	67617.78	122150.37	данные отсутствуют	данные отсутствуют
6194	67617.78	122150.37	данные отсутствуют	данные отсутствуют
6194	67617.78	122150.37	данные отсутствуют	данные отсутствуют

Государственный регистратор	ФГИС ЕГРН
полное наименование должности	подпись
	инициалы, фамилия

М.П.

Выписка из Единого государственного реестра недвижимости об объекте недвижимости  
**Сведения о частях земельного участка**

<b>Земельный участок</b>	
Лист № <u>   </u> Раздела <u>4.2</u>	Всего листов раздела <u>4.2</u> : <u>   </u>
<b>24.06.2021 № 99/2021/400650064</b>	Всего листов выписки: <u>   </u>
Кадастровый номер:	<b>78:42:0016202:7</b>

(вид объекта недвижимости)

Номер точки	Координаты, м		Описание закрепления на местности	Средняя квадратическая погрешность определения координат характерных точек границы части земельного участка, м
	X	Y		
1	2	3	4	5
6195	67613.26	122151.32	данные отсутствуют	данные отсутствуют
6195	67613.26	122151.32	данные отсутствуют	данные отсутствуют
6195	67613.26	122151.32	данные отсутствуют	данные отсутствуют
6195	67613.26	122151.32	данные отсутствуют	данные отсутствуют
6196	67583.32	122152.26	данные отсутствуют	данные отсутствуют
6196	67583.32	122152.26	данные отсутствуют	данные отсутствуют
6196	67583.32	122152.26	данные отсутствуют	данные отсутствуют
6196	67583.32	122152.26	данные отсутствуют	данные отсутствуют
6197	67571.68	122154.87	данные отсутствуют	данные отсутствуют
6197	67571.68	122154.87	данные отсутствуют	данные отсутствуют
6197	67571.68	122154.87	данные отсутствуют	данные отсутствуют
6197	67571.68	122154.87	данные отсутствуют	данные отсутствуют
6198	67570.36	122155.31	данные отсутствуют	данные отсутствуют
6198	67570.36	122155.31	данные отсутствуют	данные отсутствуют
6198	67570.36	122155.31	данные отсутствуют	данные отсутствуют
6198	67570.36	122155.31	данные отсутствуют	данные отсутствуют
6199	67526.48	122166.23	данные отсутствуют	данные отсутствуют

Государственный регистратор	ФГИС ЕГРН
полное наименование должности	подпись
	инициалы, фамилия

М.П.



Выписка из Единого государственного реестра недвижимости об объекте недвижимости  
**Сведения о частях земельного участка**

<b>Земельный участок</b>	
(вид объекта недвижимости)	
Лист № <u>    </u> Раздела <u>4.2</u>	Всего листов раздела <u>4.2</u> : <u>    </u>
Всего листов выписки: <u>    </u>	
<b>24.06.2021 № 99/2021/400650064</b>	
Кадастровый номер: <b>78:42:0016202:7</b>	

Номер точки	Координаты, м		Описание закрепления на местности	Средняя квадратическая погрешность определения координат характерных точек границы части земельного участка, м
	X	Y		
1	2	3	4	5
6199	67526.48	122166.23	данные отсутствуют	данные отсутствуют
6199	67526.48	122166.23	данные отсутствуют	данные отсутствуют
6199	67526.48	122166.23	данные отсутствуют	данные отсутствуют
6200	67523.06	122166.93	данные отсутствуют	данные отсутствуют
6200	67523.06	122166.93	данные отсутствуют	данные отсутствуют
6200	67523.06	122166.93	данные отсутствуют	данные отсутствуют
6200	67523.06	122166.93	данные отсутствуют	данные отсутствуют
6201	67520.01	122167.9	данные отсутствуют	данные отсутствуют
6201	67520.01	122167.9	данные отсутствуют	данные отсутствуют
6201	67520.01	122167.9	данные отсутствуют	данные отсутствуют
6201	67520.01	122167.9	данные отсутствуют	данные отсутствуют
6202	67509.17	122170.74	данные отсутствуют	данные отсутствуют
6202	67509.17	122170.74	данные отсутствуют	данные отсутствуют
6202	67509.17	122170.74	данные отсутствуют	данные отсутствуют
6202	67509.17	122170.74	данные отсутствуют	данные отсутствуют
6203	67507.98	122170.61	данные отсутствуют	данные отсутствуют
6203	67507.98	122170.61	данные отсутствуют	данные отсутствуют

Государственный регистратор	ФГИС ЕГРН
полное наименование должности	подпись
	инициалы, фамилия

М.П.

Выписка из Единого государственного реестра недвижимости об объекте недвижимости  
**Сведения о частях земельного участка**

<b>Земельный участок</b>	
Лист № <u>    </u> Раздела <u>4.2</u>	Всего листов раздела <u>4.2</u> : <u>    </u>
<b>24.06.2021 № 99/2021/400650064</b>	Всего листов выписки: <u>    </u>
Кадастровый номер:	<b>78:42:0016202:7</b>

(вид объекта недвижимости)

Номер точки	Координаты, м		Описание закрепления на местности	Средняя квадратическая погрешность определения координат характерных точек границы части земельного участка, м
	X	Y		
1	2	3	4	5
6203	67507.98	122170.61	данные отсутствуют	данные отсутствуют
6203	67507.98	122170.61	данные отсутствуют	данные отсутствуют
6204	67491.06	122163.5	данные отсутствуют	данные отсутствуют
6204	67491.06	122163.5	данные отсутствуют	данные отсутствуют
6204	67491.06	122163.5	данные отсутствуют	данные отсутствуют
6204	67491.06	122163.5	данные отсутствуют	данные отсутствуют
6205	67487.34	122156.65	данные отсутствуют	данные отсутствуют
6205	67487.34	122156.65	данные отсутствуют	данные отсутствуют
6205	67487.34	122156.65	данные отсутствуют	данные отсутствуют
6205	67487.34	122156.65	данные отсутствуют	данные отсутствуют
6206	67486.48	122155.88	данные отсутствуют	данные отсутствуют
6206	67486.48	122155.88	данные отсутствуют	данные отсутствуют
6206	67486.48	122155.88	данные отсутствуют	данные отсутствуют
6206	67486.48	122155.88	данные отсутствуют	данные отсутствуют
6207	67470.06	122137.54	данные отсутствуют	данные отсутствуют
6207	67470.06	122137.54	данные отсутствуют	данные отсутствуют
6207	67470.06	122137.54	данные отсутствуют	данные отсутствуют

Государственный регистратор	ФГИС ЕГРН
полное наименование должности	подпись
	инициалы, фамилия

М.П.

Выписка из Единого государственного реестра недвижимости об объекте недвижимости  
**Сведения о частях земельного участка**

<b>Земельный участок</b>	
(вид объекта недвижимости)	
Лист № <u>    </u> Раздела <u>4.2</u>	Всего листов раздела <u>4.2</u> : <u>    </u>
Всего листов выписки: <u>    </u>	
<b>24.06.2021 № 99/2021/400650064</b>	
Кадастровый номер: <b>78:42:0016202:7</b>	

Номер точки	Координаты, м		Описание закрепления на местности	Средняя квадратическая погрешность определения координат характерных точек границы части земельного участка, м
	X	Y		
1	2	3	4	5
6207	67470.06	122137.54	данные отсутствуют	данные отсутствуют
6208	67462.04	122123.53	данные отсутствуют	данные отсутствуют
6208	67462.04	122123.53	данные отсутствуют	данные отсутствуют
6208	67462.04	122123.53	данные отсутствуют	данные отсутствуют
6208	67462.04	122123.53	данные отсутствуют	данные отсутствуют
6209	67458.18	122119.28	данные отсутствуют	данные отсутствуют
6209	67458.18	122119.28	данные отсутствуют	данные отсутствуют
6209	67458.18	122119.28	данные отсутствуют	данные отсутствуют
6209	67458.18	122119.28	данные отсутствуют	данные отсутствуют
6210	67452.72	122113.28	данные отсутствуют	данные отсутствуют
6210	67452.72	122113.28	данные отсутствуют	данные отсутствуют
6210	67452.72	122113.28	данные отсутствуют	данные отсутствуют
6210	67452.72	122113.28	данные отсутствуют	данные отсутствуют
6210	67452.72	122113.28	данные отсутствуют	данные отсутствуют
6211	67448.18	122108.28	данные отсутствуют	данные отсутствуют
6211	67448.18	122108.28	данные отсутствуют	данные отсутствуют
6211	67448.18	122108.28	данные отсутствуют	данные отсутствуют
6211	67448.18	122108.28	данные отсутствуют	данные отсутствуют

Государственный регистратор	ФГИС ЕГРН
полное наименование должности	подпись
	инициалы, фамилия

М.П.

Выписка из Единого государственного реестра недвижимости об объекте недвижимости  
**Сведения о частях земельного участка**

<b>Земельный участок</b>	
Лист № <u>    </u> Раздела <u>4.2</u>	Всего листов раздела <u>4.2</u> : <u>    </u>
<b>24.06.2021 № 99/2021/400650064</b>	Всего листов выписки: <u>    </u>
Кадастровый номер: <b>78:42:0016202:7</b>	

(вид объекта недвижимости)

Номер точки	Координаты, м		Описание закрепления на местности	Средняя квадратическая погрешность определения координат характерных точек границы части земельного участка, м
	X	Y		
1	2	3	4	5
6212	67443.65	122105.17	данные отсутствуют	данные отсутствуют
6212	67443.65	122105.17	данные отсутствуют	данные отсутствуют
6212	67443.65	122105.17	данные отсутствуют	данные отсутствуют
6212	67443.65	122105.17	данные отсутствуют	данные отсутствуют
6213	67437.95	122101.25	данные отсутствуют	данные отсутствуют
6213	67437.95	122101.25	данные отсутствуют	данные отсутствуют
6213	67437.95	122101.25	данные отсутствуют	данные отсутствуют
6213	67437.95	122101.25	данные отсутствуют	данные отсутствуют
6214	67413.99	122084.79	данные отсутствуют	данные отсутствуют
6214	67413.99	122084.79	данные отсутствуют	данные отсутствуют
6214	67413.99	122084.79	данные отсутствуют	данные отсутствуют
6214	67413.99	122084.79	данные отсутствуют	данные отсутствуют
6215	67392.4	122073.57	данные отсутствуют	данные отсутствуют
6215	67392.4	122073.57	данные отсутствуют	данные отсутствуют
6215	67392.4	122073.57	данные отсутствуют	данные отсутствуют
6215	67392.4	122073.57	данные отсутствуют	данные отсутствуют
6216	67378.27	122063.99	данные отсутствуют	данные отсутствуют

Государственный регистратор	ФГИС ЕГРН
полное наименование должности	инициалы, фамилия
	подпись
	М.П.

Выписка из Единого государственного реестра недвижимости об объекте недвижимости  
**Сведения о частях земельного участка**

<b>Земельный участок</b>	
(вид объекта недвижимости)	
Лист № <u>    </u> Раздела <u>4.2</u>	Всего листов раздела <u>4.2</u> : <u>    </u>
Всего листов выписки: <u>    </u>	
<b>24.06.2021 № 99/2021/400650064</b>	
Кадастровый номер: <b>78:42:0016202:7</b>	

Номер точки	Координаты, м		Описание закрепления на местности	Средняя квадратическая погрешность определения координат характерных точек границы части земельного участка, м
	X	Y		
1	2	3	4	5
6216	67378.27	122063.99	данные отсутствуют	данные отсутствуют
6216	67378.27	122063.99	данные отсутствуют	данные отсутствуют
6216	67378.27	122063.99	данные отсутствуют	данные отсутствуют
6217	67377.4	122063.6	данные отсутствуют	данные отсутствуют
6217	67377.4	122063.6	данные отсутствуют	данные отсутствуют
6217	67377.4	122063.6	данные отсутствуют	данные отсутствуют
6217	67377.4	122063.6	данные отсутствуют	данные отсутствуют
6218	67376.23	122063.07	данные отсутствуют	данные отсутствуют
6218	67376.23	122063.07	данные отсутствуют	данные отсутствуют
6218	67376.23	122063.07	данные отсутствуют	данные отсутствуют
6219	67374.99	122062.51	данные отсутствуют	данные отсутствуют
6219	67374.99	122062.51	данные отсутствуют	данные отсутствуют
6219	67374.99	122062.51	данные отсутствуют	данные отсутствуют
6219	67374.99	122062.51	данные отсутствуют	данные отсутствуют
6220	67372.19	122062	данные отсутствуют	данные отсутствуют
6220	67372.19	122062	данные отсутствуют	данные отсутствуют

Государственный регистратор	ФГИС ЕГРН
полное наименование должности	инициалы, фамилия
	подпись
	М.П.

Выписка из Единого государственного реестра недвижимости об объекте недвижимости  
**Сведения о частях земельного участка**

<b>Земельный участок</b>	
(вид объекта недвижимости)	
Лист № <u>    </u> Раздела <u>4.2</u>	Всего листов раздела <u>4.2</u> : <u>    </u>
Всего листов выписки: <u>    </u>	
<b>24.06.2021 № 99/2021/400650064</b>	
Кадастровый номер: <b>78:42:0016202:7</b>	

Номер точки	Координаты, м		Описание закрепления на местности	Средняя квадратическая погрешность определения координат характерных точек границы части земельного участка, м
	X	Y		
1	2	3	4	5
6220	67372.19	122062	данные отсутствуют	данные отсутствуют
6220	67372.19	122062	данные отсутствуют	данные отсутствуют
6221	67339.3	122054.34	данные отсутствуют	данные отсутствуют
6221	67339.3	122054.34	данные отсутствуют	данные отсутствуют
6221	67339.3	122054.34	данные отсутствуют	данные отсутствуют
6221	67339.3	122054.34	данные отсутствуют	данные отсутствуют
6222	67337.05	122055.51	данные отсутствуют	данные отсутствуют
6222	67337.05	122055.51	данные отсутствуют	данные отсутствуют
6222	67337.05	122055.51	данные отсутствуют	данные отсутствуют
6222	67337.05	122055.51	данные отсутствуют	данные отсутствуют
6223	67326.67	122052.9	данные отсутствуют	данные отсутствуют
6223	67326.67	122052.9	данные отсутствуют	данные отсутствуют
6223	67326.67	122052.9	данные отсутствуют	данные отсутствуют
6223	67326.67	122052.9	данные отсутствуют	данные отсутствуют
6224	67324.5	122052.02	данные отсутствуют	данные отсутствуют
6224	67324.5	122052.02	данные отсутствуют	данные отсутствуют
6224	67324.5	122052.02	данные отсутствуют	данные отсутствуют

Государственный регистратор	ФГИС ЕГРН
полное наименование должности	подпись
	инициалы, фамилия

М.П.

Выписка из Единого государственного реестра недвижимости об объекте недвижимости  
**Сведения о частях земельного участка**

<b>Земельный участок</b>	
(вид объекта недвижимости)	
Лист № <u>    </u> Раздела <u>4.2</u>	Всего листов раздела <u>4.2</u> : <u>    </u>
Всего листов выписки: <u>    </u>	
<b>24.06.2021 № 99/2021/400650064</b>	
Кадастровый номер: <b>78:42:0016202:7</b>	

Номер точки	Координаты, м		Описание закрепления на местности	Средняя квадратическая погрешность определения координат характерных точек границы части земельного участка, м
	X	Y		
1	2	3	4	5
6224	67324.5	122052.02	данные отсутствуют	данные отсутствуют
6225	67324	122052.12	данные отсутствуют	данные отсутствуют
6225	67324	122052.12	данные отсутствуют	данные отсутствуют
6225	67324	122052.12	данные отсутствуют	данные отсутствуют
6225	67324	122052.12	данные отсутствуют	данные отсутствуют
6226	67287.79	122051.24	данные отсутствуют	данные отсутствуют
6226	67287.79	122051.24	данные отсутствуют	данные отсутствуют
6226	67287.79	122051.24	данные отсутствуют	данные отсутствуют
6226	67287.79	122051.24	данные отсутствуют	данные отсутствуют
6227	67286.87	122050.8	данные отсутствуют	данные отсутствуют
6227	67286.87	122050.8	данные отсутствуют	данные отсутствуют
6227	67286.87	122050.8	данные отсутствуют	данные отсутствуют
6227	67286.87	122050.8	данные отсутствуют	данные отсутствуют
6228	67280.1	122045.11	данные отсутствуют	данные отсутствуют
6228	67280.1	122045.11	данные отсутствуют	данные отсутствуют
6228	67280.1	122045.11	данные отсутствуют	данные отсутствуют
6228	67280.1	122045.11	данные отсутствуют	данные отсутствуют

Государственный регистратор	ФГИС ЕГРН
полное наименование должности	подпись
	инициалы, фамилия

М.П.

Выписка из Единого государственного реестра недвижимости об объекте недвижимости  
**Сведения о частях земельного участка**

<b>Земельный участок</b>	
Лист № <u>4.2</u> Раздела <u>4.2</u>	Всего листов раздела <u>4.2</u> : _____
Всего листов раздела <u>4.2</u> : _____	Всего листов выписки: _____
<b>24.06.2021 № 99/2021/400650064</b>	
Кадастровый номер: <b>78:42:0016202:7</b>	

(вид объекта недвижимости)

Номер точки	Координаты, м		Описание закрепления на местности	Средняя квадратическая погрешность определения координат характерных точек границы части земельного участка, м
	X	Y		
1	2	3	4	5
6229	67260.58	122028.46	данные отсутствуют	данные отсутствуют
6229	67260.58	122028.46	данные отсутствуют	данные отсутствуют
6229	67260.58	122028.46	данные отсутствуют	данные отсутствуют
6229	67260.58	122028.46	данные отсутствуют	данные отсутствуют
6230	67253.23	122021.06	данные отсутствуют	данные отсутствуют
6230	67253.23	122021.06	данные отсутствуют	данные отсутствуют
6230	67253.23	122021.06	данные отсутствуют	данные отсутствуют
6231	67244.07	122001.77	данные отсутствуют	данные отсутствуют
6231	67244.07	122001.77	данные отсутствуют	данные отсутствуют
6231	67244.07	122001.77	данные отсутствуют	данные отсутствуют
6231	67244.07	122001.77	данные отсутствуют	данные отсутствуют
6232	67244.91	122000.02	данные отсутствуют	данные отсутствуют
6232	67244.91	122000.02	данные отсутствуют	данные отсутствуют
6232	67244.91	122000.02	данные отсутствуют	данные отсутствуют
6232	67244.91	122000.02	данные отсутствуют	данные отсутствуют
6233	67240.51	121979.3	данные отсутствуют	данные отсутствуют

Государственный регистратор	ФГИС ЕГРН
полное наименование должности	подпись
	инициалы, фамилия

М.П.



Выписка из Единого государственного реестра недвижимости об объекте недвижимости  
**Сведения о частях земельного участка**

<b>Земельный участок</b>	
Лист № <u>    </u> Раздела <u>4.2</u>	Всего листов раздела <u>4.2</u> : <u>    </u>
<b>24.06.2021 № 99/2021/400650064</b>	Всего листов выписки: <u>    </u>
Кадастровый номер:	<b>78:42:0016202:7</b>
(вид объекта недвижимости)	

Номер точки	Координаты, м		Описание закрепления на местности	Средняя квадратическая погрешность определения координат характерных точек границы части земельного участка, м
	X	Y		
1	2	3	4	5
6233	67240.51	121979.3	данные отсутствуют	данные отсутствуют
6233	67240.51	121979.3	данные отсутствуют	данные отсутствуют
6233	67240.51	121979.3	данные отсутствуют	данные отсутствуют
6234	67241.2	121970.95	данные отсутствуют	данные отсутствуют
6234	67241.2	121970.95	данные отсутствуют	данные отсутствуют
6234	67241.2	121970.95	данные отсутствуют	данные отсутствуют
6234	67241.2	121970.95	данные отсутствуют	данные отсутствуют
6235	67239.64	121960.75	данные отсутствуют	данные отсутствуют
6235	67239.64	121960.75	данные отсутствуют	данные отсутствуют
6235	67239.64	121960.75	данные отсутствуют	данные отсутствуют
6235	67239.64	121960.75	данные отсутствуют	данные отсутствуют
6236	67230.4	121946.28	данные отсутствуют	данные отсутствуют
6236	67230.4	121946.28	данные отсутствуют	данные отсутствуют
6236	67230.4	121946.28	данные отсутствуют	данные отсутствуют
6236	67230.4	121946.28	данные отсутствуют	данные отсутствуют
6237	67219	121932.25	данные отсутствуют	данные отсутствуют
6237	67219	121932.25	данные отсутствуют	данные отсутствуют

Государственный регистратор	ФГИС ЕГРН
полное наименование должности	подпись
	инициалы, фамилия

М.П.

Выписка из Единого государственного реестра недвижимости об объекте недвижимости  
**Сведения о частях земельного участка**

<b>Земельный участок</b>	
(вид объекта недвижимости)	
Лист № <u>   </u> Раздела <u>4.2</u>	Всего листов раздела <u>4.2</u> : <u>   </u>
Всего листов выписки: <u>   </u>	
<b>24.06.2021 № 99/2021/400650064</b>	
Кадастровый номер: <b>78:42:0016202:7</b>	

Номер точки	Координаты, м		Описание закрепления на местности	Средняя квадратическая погрешность определения координат характерных точек границы части земельного участка, м
	X	Y		
1	2	3	4	5
6237	67219	121932.25	данные отсутствуют	данные отсутствуют
6237	67219	121932.25	данные отсутствуют	данные отсутствуют
6238	67199.13	121913.5	данные отсутствуют	данные отсутствуют
6238	67199.13	121913.5	данные отсутствуют	данные отсутствуют
6238	67199.13	121913.5	данные отсутствуют	данные отсутствуют
6238	67199.13	121913.5	данные отсутствуют	данные отсутствуют
6239	67184.8	121901.92	данные отсутствуют	данные отсутствуют
6239	67184.8	121901.92	данные отсутствуют	данные отсутствуют
6239	67184.8	121901.92	данные отсутствуют	данные отсутствуют
6239	67184.8	121901.92	данные отсутствуют	данные отсутствуют
6240	67177.13	121896.93	данные отсутствуют	данные отсутствуют
6240	67177.13	121896.93	данные отсутствуют	данные отсутствуют
6240	67177.13	121896.93	данные отсутствуют	данные отсутствуют
6240	67177.13	121896.93	данные отсутствуют	данные отсутствуют
6241	67169.65	121890.7	данные отсутствуют	данные отсутствуют
6241	67169.65	121890.7	данные отсутствуют	данные отсутствуют
6241	67169.65	121890.7	данные отсутствуют	данные отсутствуют

Государственный регистратор		ФГИС ЕГРН	
полное наименование должности		инициалы, фамилия	
		подпись	
		М.П.	

Выписка из Единого государственного реестра недвижимости об объекте недвижимости  
**Сведения о частях земельного участка**

<b>Земельный участок</b>	
(вид объекта недвижимости)	
Лист № <u>4.2</u> Раздела <u>4.2</u>	Всего листов выписки: _____
Всего листов раздела <u>4.2</u> : _____	Всего разделов: _____
<b>24.06.2021 № 99/2021/400650064</b>	
Кадастровый номер: <b>78:42:0016202:7</b>	

Номер точки	Координаты, м		Описание закрепления на местности	Средняя квадратическая погрешность определения координат характерных точек границы части земельного участка, м
	X	Y		
1	2	3	4	5
6241	67169.65	121890.7	данные отсутствуют	данные отсутствуют
6242	67130.95	121865.8	данные отсутствуют	данные отсутствуют
6242	67130.95	121865.8	данные отсутствуют	данные отсутствуют
6242	67130.95	121865.8	данные отсутствуют	данные отсутствуют
6242	67130.95	121865.8	данные отсутствуют	данные отсутствуют
6243	67098.03	121855	данные отсутствуют	данные отсутствуют
6243	67098.03	121855	данные отсутствуют	данные отсутствуют
6243	67098.03	121855	данные отсутствуют	данные отсутствуют
6243	67098.03	121855	данные отсутствуют	данные отсутствуют
6244	67088.01	121855.85	данные отсутствуют	данные отсутствуют
6244	67088.01	121855.85	данные отсутствуют	данные отсутствуют
6244	67088.01	121855.85	данные отсутствуют	данные отсутствуют
6244	67088.01	121855.85	данные отсутствуют	данные отсутствуют
6245	67082.37	121857.26	данные отсутствуют	данные отсутствуют
6245	67082.37	121857.26	данные отсутствуют	данные отсутствуют
6245	67082.37	121857.26	данные отсутствуют	данные отсутствуют
6245	67082.37	121857.26	данные отсутствуют	данные отсутствуют

Государственный регистратор	ФГИС ЕГРН
полное наименование должности	подпись
	инициалы, фамилия

М.П.

Выписка из Единого государственного реестра недвижимости об объекте недвижимости  
**Сведения о частях земельного участка**

<b>Земельный участок</b>	
(вид объекта недвижимости)	
Лист № <u>    </u> Раздела <u>4.2</u>	Всего листов раздела <u>4.2</u> : <u>    </u>
Всего листов выписки: <u>    </u>	
<b>24.06.2021 № 99/2021/400650064</b>	
Кадастровый номер: <b>78:42:0016202:7</b>	

Номер точки	Координаты, м		Описание закрепления на местности	Средняя квадратическая погрешность определения координат характерных точек границы части земельного участка, м
	X	Y		
1	2	3	4	5
6246	67082.29	121836.75	данные отсутствуют	данные отсутствуют
6246	67082.29	121836.75	данные отсутствуют	данные отсутствуют
6246	67082.29	121836.75	данные отсутствуют	данные отсутствуют
6246	67082.29	121836.75	данные отсутствуют	данные отсутствуют
6247	67086.56	121828.73	данные отсутствуют	данные отсутствуют
6247	67086.56	121828.73	данные отсутствуют	данные отсутствуют
6247	67086.56	121828.73	данные отсутствуют	данные отсутствуют
6248	67087.08	121826.65	данные отсутствуют	данные отсутствуют
6248	67087.08	121826.65	данные отсутствуют	данные отсутствуют
6248	67087.08	121826.65	данные отсутствуют	данные отсутствуют
6248	67087.08	121826.65	данные отсутствуют	данные отсутствуют
6249	67084.52	121824.7	данные отсутствуют	данные отсутствуют
6249	67084.52	121824.7	данные отсутствуют	данные отсутствуют
6249	67084.52	121824.7	данные отсутствуют	данные отсутствуют
6250	67082.14	121826.43	данные отсутствуют	данные отсутствуют

Государственный регистратор	ФГИС ЕГРН
полное наименование должности	подпись
	инициалы, фамилия

М.П.

Выписка из Единого государственного реестра недвижимости об объекте недвижимости  
**Сведения о частях земельного участка**

<b>Земельный участок</b>	
(вид объекта недвижимости)	
Лист № <u>    </u> Раздела <u>4.2</u>	Всего листов выписки: <u>    </u>
Всего листов раздела <u>4.2</u> : <u>    </u>	Всего разделов: <u>    </u>
<b>24.06.2021 № 99/2021/400650064</b>	
Кадастровый номер: <b>78:42:0016202:7</b>	

Номер точки	Координаты, м		Описание закрепления на местности	Средняя квадратическая погрешность определения координат характерных точек границы части земельного участка, м
	X	Y		
1	2	3	4	5
6250	67082.14	121826.43	данные отсутствуют	данные отсутствуют
6250	67082.14	121826.43	данные отсутствуют	данные отсутствуют
6250	67082.14	121826.43	данные отсутствуют	данные отсутствуют
6251	67074.04	121838.82	данные отсутствуют	данные отсутствуют
6251	67074.04	121838.82	данные отсутствуют	данные отсутствуют
6251	67074.04	121838.82	данные отсутствуют	данные отсутствуют
6251	67074.04	121838.82	данные отсутствуют	данные отсутствуют
6252	67058.2	121835.95	данные отсутствуют	данные отсутствуют
6252	67058.2	121835.95	данные отсутствуют	данные отсутствуют
6252	67058.2	121835.95	данные отсутствуют	данные отсутствуют
6253	67047.63	121836.03	данные отсутствуют	данные отсутствуют
6253	67047.63	121836.03	данные отсутствуют	данные отсутствуют
6253	67047.63	121836.03	данные отсутствуют	данные отсутствуют
6253	67047.63	121836.03	данные отсутствуют	данные отсутствуют
6254	67029.55	121838.05	данные отсутствуют	данные отсутствуют
6254	67029.55	121838.05	данные отсутствуют	данные отсутствуют

Государственный регистратор		ФГИС ЕГРН	
полное наименование должности		инициалы, фамилия	
		подпись	
		М.П.	

Выписка из Единого государственного реестра недвижимости об объекте недвижимости  
**Сведения о частях земельного участка**

<b>Земельный участок</b>	
Лист № <u>   </u> Раздела <u>4.2</u>	Всего листов раздела <u>4.2</u> : <u>   </u>
(вид объекта недвижимости)	
Всего листов выписки: <u>   </u>	Всего разделов: <u>   </u>
<b>24.06.2021 № 99/2021/400650064</b>	
Кадастровый номер: <b>78:42:0016202:7</b>	

Номер точки	Координаты, м		Описание закрепления на местности	Средняя квадратическая погрешность определения координат характерных точек границы части земельного участка, м
	X	Y		
1	2	3	4	5
6254	67029.55	121838.05	данные отсутствуют	данные отсутствуют
6254	67029.55	121838.05	данные отсутствуют	данные отсутствуют
6255	67000	121843.4	данные отсутствуют	данные отсутствуют
6255	67000	121843.4	данные отсутствуют	данные отсутствуют
6255	67000	121843.4	данные отсутствуют	данные отсутствуют
6255	67000	121843.4	данные отсутствуют	данные отсутствуют
6256	66995.26	121842.75	данные отсутствуют	данные отсутствуют
6256	66995.26	121842.75	данные отсутствуют	данные отсутствуют
6256	66995.26	121842.75	данные отсутствуют	данные отсутствуют
6256	66995.26	121842.75	данные отсутствуют	данные отсутствуют
6257	66981.35	121846.7	данные отсутствуют	данные отсутствуют
6257	66981.35	121846.7	данные отсутствуют	данные отсутствуют
6257	66981.35	121846.7	данные отсутствуют	данные отсутствуют
6257	66981.35	121846.7	данные отсутствуют	данные отсутствуют
6258	66980.79	121846.83	данные отсутствуют	данные отсутствуют
6258	66980.79	121846.83	данные отсутствуют	данные отсутствуют
6258	66980.79	121846.83	данные отсутствуют	данные отсутствуют

Государственный регистратор	ФГИС ЕГРН
полное наименование должности	подпись
	инициалы, фамилия

М.П.

Выписка из Единого государственного реестра недвижимости об объекте недвижимости  
**Сведения о частях земельного участка**

<b>Земельный участок</b>	
Лист № <u>    </u> Раздела <u>4.2</u>	Всего листов раздела <u>4.2</u> : <u>    </u>
(вид объекта недвижимости)	
Всего листов раздела <u>4.2</u> : <u>    </u>	Всего листов выписки: <u>    </u>
<b>24.06.2021 № 99/2021/400650064</b>	
Кадастровый номер:	<b>78:42:0016202:7</b>

Номер точки	Координаты, м		Описание закрепления на местности	Средняя квадратическая погрешность определения координат характерных точек границы части земельного участка, м
	X	Y		
1	2	3	4	5
6258	66980.79	121846.83	данные отсутствуют	данные отсутствуют
6259	66956.73	121851.12	данные отсутствуют	данные отсутствуют
6259	66956.73	121851.12	данные отсутствуют	данные отсутствуют
6259	66956.73	121851.12	данные отсутствуют	данные отсутствуют
6259	66956.73	121851.12	данные отсутствуют	данные отсутствуют
6260	66941.45	121855.92	данные отсутствуют	данные отсутствуют
6260	66941.45	121855.92	данные отсутствуют	данные отсутствуют
6260	66941.45	121855.92	данные отсутствуют	данные отсутствуют
6260	66941.45	121855.92	данные отсутствуют	данные отсутствуют
6261	66931.25	121859.13	данные отсутствуют	данные отсутствуют
6261	66931.25	121859.13	данные отсутствуют	данные отсутствуют
6261	66931.25	121859.13	данные отсутствуют	данные отсутствуют
6261	66931.25	121859.13	данные отсутствуют	данные отсутствуют
6261	66931.25	121859.13	данные отсутствуют	данные отсутствуют
6262	66928.79	121859.9	данные отсутствуют	данные отсутствуют
6262	66928.79	121859.9	данные отсутствуют	данные отсутствуют
6262	66928.79	121859.9	данные отсутствуют	данные отсутствуют
6262	66928.79	121859.9	данные отсутствуют	данные отсутствуют

Государственный регистратор	ФГИС ЕГРН
полное наименование должности	подпись
	инициалы, фамилия

М.П.

Выписка из Единого государственного реестра недвижимости об объекте недвижимости  
**Сведения о частях земельного участка**

<b>Земельный участок</b>	
(вид объекта недвижимости)	
Лист № <u>    </u> Раздела <u>4.2</u>	Всего листов раздела <u>4.2</u> : <u>    </u>
Всего листов выписки: <u>    </u>	
<b>24.06.2021 № 99/2021/400650064</b>	
Кадастровый номер: <b>78:42:0016202:7</b>	

Номер точки	Координаты, м		Описание закрепления на местности	Средняя квадратическая погрешность определения координат характерных точек границы части земельного участка, м
	X	Y		
1	2	3	4	5
6263	66918.89	121866.85	данные отсутствуют	данные отсутствуют
6263	66918.89	121866.85	данные отсутствуют	данные отсутствуют
6263	66918.89	121866.85	данные отсутствуют	данные отсутствуют
6263	66918.89	121866.85	данные отсутствуют	данные отсутствуют
6264	66910.55	121872.05	данные отсутствуют	данные отсутствуют
6264	66910.55	121872.05	данные отсутствуют	данные отсутствуют
6264	66910.55	121872.05	данные отсутствуют	данные отсутствуют
6265	66901.57	121876.42	данные отсутствуют	данные отсутствуют
6265	66901.57	121876.42	данные отсутствуют	данные отсутствуют
6265	66901.57	121876.42	данные отсутствуют	данные отсутствуют
6265	66901.57	121876.42	данные отсутствуют	данные отсутствуют
6266	66871.38	121880.43	данные отсутствуют	данные отсутствуют
6266	66871.38	121880.43	данные отсутствуют	данные отсутствуют
6266	66871.38	121880.43	данные отсутствуют	данные отсутствуют
6267	66862.71	121881.22	данные отсутствуют	данные отсутствуют

Государственный регистратор	ФГИС ЕГРН
полное наименование должности	подпись
	инициалы, фамилия

М.П.



Выписка из Единого государственного реестра недвижимости об объекте недвижимости  
**Сведения о частях земельного участка**

<b>Земельный участок</b>	
(вид объекта недвижимости)	
Лист № <u>    </u> Раздела <u>4.2</u>	Всего листов раздела <u>4.2</u> : <u>    </u>
Всего листов выписки: <u>    </u>	
<b>24.06.2021 № 99/2021/400650064</b>	
Кадастровый номер: <b>78:42:0016202:7</b>	

Номер точки	Координаты, м		Описание закрепления на местности	Средняя квадратическая погрешность определения координат характерных точек границы части земельного участка, м
	X	Y		
1	2	3	4	5
6267	66862.71	121881.22	данные отсутствуют	данные отсутствуют
6267	66862.71	121881.22	данные отсутствуют	данные отсутствуют
6267	66862.71	121881.22	данные отсутствуют	данные отсутствуют
6268	66849.25	121877.39	данные отсутствуют	данные отсутствуют
6268	66849.25	121877.39	данные отсутствуют	данные отсутствуют
6268	66849.25	121877.39	данные отсутствуют	данные отсутствуют
6268	66849.25	121877.39	данные отсутствуют	данные отсутствуют
6269	66848	121876.82	данные отсутствуют	данные отсутствуют
6269	66848	121876.82	данные отсутствуют	данные отсутствуют
6270	66805.15	121838.52	данные отсутствуют	данные отсутствуют
6270	66805.15	121838.52	данные отсутствуют	данные отсутствуют
6270	66805.15	121838.52	данные отсутствуют	данные отсутствуют
6270	66805.15	121838.52	данные отсутствуют	данные отсутствуют
6271	66794.36	121831.84	данные отсутствуют	данные отсутствуют
6271	66794.36	121831.84	данные отсутствуют	данные отсутствуют
6271	66794.36	121831.84	данные отсутствуют	данные отсутствуют
6271	66794.36	121831.84	данные отсутствуют	данные отсутствуют

Государственный регистратор	ФГИС ЕГРН
полное наименование должности	подпись
	инициалы, фамилия

М.П.

Выписка из Единого государственного реестра недвижимости об объекте недвижимости  
**Сведения о частях земельного участка**

<b>Земельный участок</b>	
(вид объекта недвижимости)	
Лист № <u>    </u> Раздела <u>4.2</u>	Всего листов раздела <u>4.2</u> : <u>    </u>
Всего листов выписки: <u>    </u>	
<b>24.06.2021 № 99/2021/400650064</b>	
Кадастровый номер: <b>78:42:0016202:7</b>	

Номер точки	Координаты, м		Описание закрепления на местности	Средняя квадратическая погрешность определения координат характерных точек границы части земельного участка, м
	X	Y		
1	2	3	4	5
6272	66759.16	121828.4	данные отсутствуют	данные отсутствуют
6272	66759.16	121828.4	данные отсутствуют	данные отсутствуют
6272	66759.16	121828.4	данные отсутствуют	данные отсутствуют
6272	66759.16	121828.4	данные отсутствуют	данные отсутствуют
6273	66733.67	121827.9	данные отсутствуют	данные отсутствуют
6273	66733.67	121827.9	данные отсутствуют	данные отсутствуют
6273	66733.67	121827.9	данные отсутствуют	данные отсутствуют
6274	66712.34	121828.52	данные отсутствуют	данные отсутствуют
6274	66712.34	121828.52	данные отсутствуют	данные отсутствуют
6274	66712.34	121828.52	данные отсутствуют	данные отсутствуют
6274	66712.34	121828.52	данные отсутствуют	данные отсутствуют
6275	66711.43	121828.25	данные отсутствуют	данные отсутствуют
6275	66711.43	121828.25	данные отсутствуют	данные отсутствуют
6275	66711.43	121828.25	данные отсутствуют	данные отсутствуют
6275	66711.43	121828.25	данные отсутствуют	данные отсутствуют
6276	66709.46	121824.97	данные отсутствуют	данные отсутствуют

Государственный регистратор	ФГИС ЕГРН
полное наименование должности	подпись
	инициалы, фамилия

М.П.

Выписка из Единого государственного реестра недвижимости об объекте недвижимости  
**Сведения о частях земельного участка**

<b>Земельный участок</b>	
(вид объекта недвижимости)	
Лист № <u>    </u> Раздела <u>4.2</u>	Всего листов раздела <u>4.2</u> : <u>    </u>
Всего листов выписки: <u>    </u>	
<b>24.06.2021 № 99/2021/400650064</b>	
Кадастровый номер: <b>78:42:0016202:7</b>	

Номер точки	Координаты, м		Описание закрепления на местности	Средняя квадратическая погрешность определения координат характерных точек границы части земельного участка, м
	X	Y		
1	2	3	4	5
6276	66709.46	121824.97	данные отсутствуют	данные отсутствуют
6276	66709.46	121824.97	данные отсутствуют	данные отсутствуют
6276	66709.46	121824.97	данные отсутствуют	данные отсутствуют
6277	66709.43	121821.81	данные отсутствуют	данные отсутствуют
6277	66709.43	121821.81	данные отсутствуют	данные отсутствуют
6277	66709.43	121821.81	данные отсутствуют	данные отсутствуют
6277	66709.43	121821.81	данные отсутствуют	данные отсутствуют
6278	66714.64	121815.86	данные отсутствуют	данные отсутствуют
6278	66714.64	121815.86	данные отсутствуют	данные отсутствуют
6278	66714.64	121815.86	данные отсутствуют	данные отсутствуют
6279	66720.8	121813.22	данные отсутствуют	данные отсутствуют
6279	66720.8	121813.22	данные отсутствуют	данные отсутствуют
6279	66720.8	121813.22	данные отсутствуют	данные отсутствуют
6279	66720.8	121813.22	данные отсутствуют	данные отсутствуют
6280	66729.3	121806.24	данные отсутствуют	данные отсутствуют
6280	66729.3	121806.24	данные отсутствуют	данные отсутствуют

Государственный регистратор	ФГИС ЕГРН
полное наименование должности	подпись
	инициалы, фамилия

М.П.

Выписка из Единого государственного реестра недвижимости об объекте недвижимости  
**Сведения о частях земельного участка**

<b>Земельный участок</b>	
Лист № <u>    </u> Раздела <u>4.2</u>	Всего листов раздела <u>4.2</u> : <u>    </u>
Всего листов раздела <u>4.2</u> : <u>    </u>	Всего листов выписки: <u>    </u>
<b>24.06.2021 № 99/2021/400650064</b>	
Кадастровый номер: <b>78:42:0016202:7</b>	

(вид объекта недвижимости)

Номер точки	Координаты, м		Описание закрепления на местности	Средняя квадратическая погрешность определения координат характерных точек границы части земельного участка, м
	X	Y		
1	2	3	4	5
6280	66729.3	121806.24	данные отсутствуют	данные отсутствуют
6280	66729.3	121806.24	данные отсутствуют	данные отсутствуют
6281	66738.43	121796.32	данные отсутствуют	данные отсутствуют
6281	66738.43	121796.32	данные отсутствуют	данные отсутствуют
6281	66738.43	121796.32	данные отсутствуют	данные отсутствуют
6281	66738.43	121796.32	данные отсутствуют	данные отсутствуют
6282	66765.97	121757.13	данные отсутствуют	данные отсутствуют
6282	66765.97	121757.13	данные отсутствуют	данные отсутствуют
6282	66765.97	121757.13	данные отсутствуют	данные отсутствуют
6282	66765.97	121757.13	данные отсутствуют	данные отсутствуют
6283	66775.46	121737.31	данные отсутствуют	данные отсутствуют
6283	66775.46	121737.31	данные отсутствуют	данные отсутствуют
6283	66775.46	121737.31	данные отсутствуют	данные отсутствуют
6283	66775.46	121737.31	данные отсутствуют	данные отсутствуют
6284	66777.05	121729.05	данные отсутствуют	данные отсутствуют
6284	66777.05	121729.05	данные отсутствуют	данные отсутствуют
6284	66777.05	121729.05	данные отсутствуют	данные отсутствуют

Государственный регистратор	ФГИС ЕГРН
полное наименование должности	подпись
	инициалы, фамилия

М.П.

Выписка из Единого государственного реестра недвижимости об объекте недвижимости  
**Сведения о частях земельного участка**

<b>Земельный участок</b>	
Лист № <u>    </u> Раздела <u>4.2</u>	Всего листов раздела <u>4.2</u> : <u>    </u>
Всего листов выписки: <u>    </u>	
<b>24.06.2021 № 99/2021/400650064</b>	
Кадастровый номер: <b>78:42:0016202:7</b>	
(вид объекта недвижимости)	

Номер точки	Координаты, м		Описание закрепления на местности	Средняя квадратическая погрешность определения координат характерных точек границы части земельного участка, м
	X	Y		
1	2	3	4	5
6284	66777.05	121729.05	данные отсутствуют	данные отсутствуют
6285	66775.82	121719.12	данные отсутствуют	данные отсутствуют
6285	66775.82	121719.12	данные отсутствуют	данные отсутствуют
6285	66775.82	121719.12	данные отсутствуют	данные отсутствуют
6285	66775.82	121719.12	данные отсутствуют	данные отсутствуют
6286	66772.98	121713.79	данные отсутствуют	данные отсутствуют
6286	66772.98	121713.79	данные отсутствуют	данные отсутствуют
6286	66772.98	121713.79	данные отсутствуют	данные отсутствуют
6286	66772.98	121713.79	данные отсутствуют	данные отсутствуют
6287	66772.33	121712.57	данные отсутствуют	данные отсутствуют
6287	66772.33	121712.57	данные отсутствуют	данные отсутствуют
6287	66772.33	121712.57	данные отсутствуют	данные отсутствуют
6287	66772.33	121712.57	данные отсутствуют	данные отсутствуют
6287	66772.33	121712.57	данные отсутствуют	данные отсутствуют
6288	66770.96	121710	данные отсутствуют	данные отсутствуют
6288	66770.96	121710	данные отсутствуют	данные отсутствуют
6288	66770.96	121710	данные отсутствуют	данные отсутствуют
6288	66770.96	121710	данные отсутствуют	данные отсутствуют

Государственный регистратор	ФГИС ЕГРН
полное наименование должности	инициалы, фамилия
	подпись
	М.П.

Выписка из Единого государственного реестра недвижимости об объекте недвижимости  
**Сведения о частях земельного участка**

<b>Земельный участок</b>	
(вид объекта недвижимости)	
Лист № <u>4.2</u> Раздела <u>4.2</u>	Всего листов выписки: _____
Всего листов раздела <u>4.2</u> : _____	Всего разделов: _____
<b>24.06.2021 № 99/2021/400650064</b>	
Кадастровый номер: <b>78:42:0016202:7</b>	

Номер точки	Координаты, м		Описание закрепления на местности	Средняя квадратическая погрешность определения координат характерных точек границы части земельного участка, м
	X	Y		
1	2	3	4	5
6289	66754.51	121695.11	данные отсутствуют	данные отсутствуют
6289	66754.51	121695.11	данные отсутствуют	данные отсутствуют
6289	66754.51	121695.11	данные отсутствуют	данные отсутствуют
6289	66754.51	121695.11	данные отсутствуют	данные отсутствуют
6290	66754.03	121694.68	данные отсутствуют	данные отсутствуют
6290	66754.03	121694.68	данные отсутствуют	данные отсутствуют
6290	66754.03	121694.68	данные отсутствуют	данные отсутствуют
6290	66754.03	121694.68	данные отсутствуют	данные отсутствуют
6291	66751.76	121693.95	данные отсутствуют	данные отсутствуют
6291	66751.76	121693.95	данные отсутствуют	данные отсутствуют
6291	66751.76	121693.95	данные отсутствуют	данные отсутствуют
6291	66751.76	121693.95	данные отсутствуют	данные отсутствуют
6292	66737.85	121690.39	данные отсутствуют	данные отсутствуют
6292	66737.85	121690.39	данные отсутствуют	данные отсутствуют
6292	66737.85	121690.39	данные отсутствуют	данные отсутствуют
6292	66737.85	121690.39	данные отсутствуют	данные отсутствуют
6293	66734.13	121690.45	данные отсутствуют	данные отсутствуют

Государственный регистратор	ФГИС ЕГРН
полное наименование должности	подпись
	инициалы, фамилия

М.П.

Выписка из Единого государственного реестра недвижимости об объекте недвижимости  
**Сведения о частях земельного участка**

<b>Земельный участок</b>	
Лист № <u>    </u> Раздела <u>4.2</u>	Всего листов выписки: <u>    </u>
(вид объекта недвижимости)	
Всего листов раздела <u>4.2</u> : <u>    </u>	Всего разделов: <u>    </u>
<b>24.06.2021 № 99/2021/400650064</b>	
Кадастровый номер: <b>78:42:0016202:7</b>	

Номер точки	Координаты, м		Описание закрепления на местности	Средняя квадратическая погрешность определения координат характерных точек границы части земельного участка, м
	X	Y		
1	2	3	4	5
6293	66734.13	121690.45	данные отсутствуют	данные отсутствуют
6293	66734.13	121690.45	данные отсутствуют	данные отсутствуют
6293	66734.13	121690.45	данные отсутствуют	данные отсутствуют
6294	66730.26	121691.02	данные отсутствуют	данные отсутствуют
6294	66730.26	121691.02	данные отсутствуют	данные отсутствуют
6294	66730.26	121691.02	данные отсутствуют	данные отсутствуют
6294	66730.26	121691.02	данные отсутствуют	данные отсутствуют
6295	66674.54	121681.66	данные отсутствуют	данные отсутствуют
6295	66674.54	121681.66	данные отсутствуют	данные отсутствуют
6295	66674.54	121681.66	данные отсутствуют	данные отсутствуют
6295	66674.54	121681.66	данные отсутствуют	данные отсутствуют
6296	66669.06	121677.45	данные отсутствуют	данные отсутствуют
6296	66669.06	121677.45	данные отсутствуют	данные отсутствуют
6296	66669.06	121677.45	данные отсутствуют	данные отсутствуют
6296	66669.06	121677.45	данные отсутствуют	данные отсутствуют
6297	66667.39	121675.48	данные отсутствуют	данные отсутствуют
6297	66667.39	121675.48	данные отсутствуют	данные отсутствуют

Государственный регистратор		ФГИС ЕГРН	
полное наименование должности		инициалы, фамилия	
		подпись	
		М.П.	

Выписка из Единого государственного реестра недвижимости об объекте недвижимости  
**Сведения о частях земельного участка**

<b>Земельный участок</b>	
Лист № <u>    </u> Раздела <u>4.2</u>	Всего листов раздела <u>4.2</u> : <u>    </u>
<b>24.06.2021 № 99/2021/400650064</b>	Всего листов выписки: <u>    </u>
Кадастровый номер:	<b>78:42:0016202:7</b>
(вид объекта недвижимости)	

Номер точки	Координаты, м		Описание закрепления на местности	Средняя квадратическая погрешность определения координат характерных точек границы части земельного участка, м
	X	Y		
1	2	3	4	5
6297	66667.39	121675.48	данные отсутствуют	данные отсутствуют
6297	66667.39	121675.48	данные отсутствуют	данные отсутствуют
6298	66658.09	121661.92	данные отсутствуют	данные отсутствуют
6298	66658.09	121661.92	данные отсутствуют	данные отсутствуют
6298	66658.09	121661.92	данные отсутствуют	данные отсутствуют
6298	66658.09	121661.92	данные отсутствуют	данные отсутствуют
6299	66640.83	121628.47	данные отсутствуют	данные отсутствуют
6299	66640.83	121628.47	данные отсутствуют	данные отсутствуют
6299	66640.83	121628.47	данные отсутствуют	данные отсутствуют
6299	66640.83	121628.47	данные отсутствуют	данные отсутствуют
6300	66640.55	121615.86	данные отсутствуют	данные отсутствуют
6300	66640.55	121615.86	данные отсутствуют	данные отсутствуют
6300	66640.55	121615.86	данные отсутствуют	данные отсутствуют
6300	66640.55	121615.86	данные отсутствуют	данные отсутствуют
6301	66641.41	121609.03	данные отсутствуют	данные отсутствуют
6301	66641.41	121609.03	данные отсутствуют	данные отсутствуют
6301	66641.41	121609.03	данные отсутствуют	данные отсутствуют

Государственный регистратор	ФГИС ЕГРН
полное наименование должности	подпись
	инициалы, фамилия

М.П.



Выписка из Единого государственного реестра недвижимости об объекте недвижимости  
**Сведения о частях земельного участка**

<b>Земельный участок</b>	
(вид объекта недвижимости)	
Лист № <u>    </u> Раздела <u>4.2</u>	Всего листов раздела <u>4.2</u> : <u>    </u>
Всего листов выписки: <u>    </u>	
<b>24.06.2021 № 99/2021/400650064</b>	
Кадастровый номер: <b>78:42:0016202:7</b>	

Номер точки	Координаты, м		Описание закрепления на местности	Средняя квадратическая погрешность определения координат характерных точек границы части земельного участка, м
	X	Y		
1	2	3	4	5
6301	66641.41	121609.03	данные отсутствуют	данные отсутствуют
6302	66643.01	121601.32	данные отсутствуют	данные отсутствуют
6302	66643.01	121601.32	данные отсутствуют	данные отсутствуют
6302	66643.01	121601.32	данные отсутствуют	данные отсутствуют
6302	66643.01	121601.32	данные отсутствуют	данные отсутствуют
6303	66644.1	121587.47	данные отсутствуют	данные отсутствуют
6303	66644.1	121587.47	данные отсутствуют	данные отсутствуют
6303	66644.1	121587.47	данные отсутствуют	данные отсутствуют
6303	66644.1	121587.47	данные отсутствуют	данные отсутствуют
6304	66644.6	121583.49	данные отсутствуют	данные отсутствуют
6304	66644.6	121583.49	данные отсутствуют	данные отсутствуют
6304	66644.6	121583.49	данные отсутствуют	данные отсутствуют
6304	66644.6	121583.49	данные отсутствуют	данные отсутствуют
6305	66646.32	121573.9	данные отсутствуют	данные отсутствуют
6305	66646.32	121573.9	данные отсутствуют	данные отсутствуют
6305	66646.32	121573.9	данные отсутствуют	данные отсутствуют
6305	66646.32	121573.9	данные отсутствуют	данные отсутствуют

Государственный регистратор	ФГИС ЕГРН
полное наименование должности	подпись
	инициалы, фамилия

М.П.

Выписка из Единого государственного реестра недвижимости об объекте недвижимости  
**Сведения о частях земельного участка**

<b>Земельный участок</b>	
Лист № <u>    </u> Раздела <u>4.2</u>	Всего листов раздела <u>4.2</u> : <u>    </u>
<b>24.06.2021 № 99/2021/400650064</b>	Всего листов выписки: <u>    </u>
Кадастровый номер:	<b>78:42:0016202:7</b>
(вид объекта недвижимости)	

Номер точки	Координаты, м		Описание закрепления на местности	Средняя квадратическая погрешность определения координат характерных точек границы части земельного участка, м
	X	Y		
1	2	3	4	5
6306	66646	121570.88	данные отсутствуют	данные отсутствуют
6306	66646	121570.88	данные отсутствуют	данные отсутствуют
6306	66646	121570.88	данные отсутствуют	данные отсутствуют
6306	66646	121570.88	данные отсутствуют	данные отсутствуют
6307	66636.63	121550.09	данные отсутствуют	данные отсутствуют
6307	66636.63	121550.09	данные отсутствуют	данные отсутствуют
6307	66636.63	121550.09	данные отсутствуют	данные отсутствуют
6308	66629.81	121538.23	данные отсутствуют	данные отсутствуют
6308	66629.81	121538.23	данные отсутствуют	данные отсутствуют
6308	66629.81	121538.23	данные отсутствуют	данные отсутствуют
6308	66629.81	121538.23	данные отсутствуют	данные отсутствуют
6309	66627.95	121531.52	данные отсутствуют	данные отсутствуют
6309	66627.95	121531.52	данные отсутствуют	данные отсутствуют
6309	66627.95	121531.52	данные отсутствуют	данные отсутствуют
6310	66626.72	121531.48	данные отсутствуют	данные отсутствуют

Государственный регистратор	ФГИС ЕГРН
полное наименование должности	подпись
	инициалы, фамилия

М.П.

Выписка из Единого государственного реестра недвижимости об объекте недвижимости  
**Сведения о частях земельного участка**

<b>Земельный участок</b>	
(вид объекта недвижимости)	
Лист № <u>    </u> Раздела <u>4.2</u>	Всего листов раздела <u>4.2</u> : <u>    </u>
Всего листов выписки: <u>    </u>	
<b>24.06.2021 № 99/2021/400650064</b>	
Кадастровый номер: <b>78:42:0016202:7</b>	

Номер точки	Координаты, м		Описание закрепления на местности	Средняя квадратическая погрешность определения координат характерных точек границы части земельного участка, м
	X	Y		
1	2	3	4	5
6310	66626.72	121531.48	данные отсутствуют	данные отсутствуют
6310	66626.72	121531.48	данные отсутствуют	данные отсутствуют
6310	66626.72	121531.48	данные отсутствуют	данные отсутствуют
6311	66613.54	121516.38	данные отсутствуют	данные отсутствуют
6311	66613.54	121516.38	данные отсутствуют	данные отсутствуют
6311	66613.54	121516.38	данные отсутствуют	данные отсутствуют
6311	66613.54	121516.38	данные отсутствуют	данные отсутствуют
6312	66613.4	121516.02	данные отсутствуют	данные отсутствуют
6312	66613.4	121516.02	данные отсутствуют	данные отсутствуют
6312	66613.4	121516.02	данные отсутствуют	данные отсутствуют
6312	66613.4	121516.02	данные отсутствуют	данные отсутствуют
6313	66611.37	121513.64	данные отсутствуют	данные отсутствуют
6313	66611.37	121513.64	данные отсутствуют	данные отсутствуют
6313	66611.37	121513.64	данные отсутствуют	данные отсутствуют
6313	66611.37	121513.64	данные отсутствуют	данные отсутствуют
6314	66605.01	121506.17	данные отсутствуют	данные отсутствуют
6314	66605.01	121506.17	данные отсутствуют	данные отсутствуют

Государственный регистратор	ФГИС ЕГРН
полное наименование должности	подпись
	инициалы, фамилия

М.П.

Выписка из Единого государственного реестра недвижимости об объекте недвижимости  
**Сведения о частях земельного участка**

<b>Земельный участок</b>	
(вид объекта недвижимости)	
Лист № <u>    </u> Раздела <u>4.2</u>	Всего листов выписки: <u>    </u>
Всего листов раздела <u>4.2</u> : <u>    </u>	Всего разделов: <u>    </u>
<b>24.06.2021 № 99/2021/400650064</b>	
Кадастровый номер: <b>78:42:0016202:7</b>	

Номер точки	Координаты, м		Описание закрепления на местности	Средняя квадратическая погрешность определения координат характерных точек границы части земельного участка, м
	X	Y		
1	2	3	4	5
6314	66605.01	121506.17	данные отсутствуют	данные отсутствуют
6314	66605.01	121506.17	данные отсутствуют	данные отсутствуют
6315	66593.64	121498.07	данные отсутствуют	данные отсутствуют
6315	66593.64	121498.07	данные отсутствуют	данные отсутствуют
6315	66593.64	121498.07	данные отсутствуют	данные отсутствуют
6315	66593.64	121498.07	данные отсутствуют	данные отсутствуют
6316	66584.69	121491.7	данные отсутствуют	данные отсутствуют
6316	66584.69	121491.7	данные отсутствуют	данные отсутствуют
6316	66584.69	121491.7	данные отсутствуют	данные отсутствуют
6316	66584.69	121491.7	данные отсутствуют	данные отсутствуют
6317	66583.21	121490.65	данные отсутствуют	данные отсутствуют
6317	66583.21	121490.65	данные отсутствуют	данные отсутствуют
6317	66583.21	121490.65	данные отсутствуют	данные отсутствуют
6317	66583.21	121490.65	данные отсутствуют	данные отсутствуют
6318	66575.63	121486.65	данные отсутствуют	данные отсутствуют
6318	66575.63	121486.65	данные отсутствуют	данные отсутствуют
6318	66575.63	121486.65	данные отсутствуют	данные отсутствуют

Государственный регистратор	ФГИС ЕГРН
полное наименование должности	подпись
	инициалы, фамилия

М.П.

Выписка из Единого государственного реестра недвижимости об объекте недвижимости  
**Сведения о частях земельного участка**

<b>Земельный участок</b>	
Лист № <u>    </u> Раздела <u>4.2</u>	Всего листов раздела <u>4.2</u> : <u>    </u>
<b>24.06.2021 № 99/2021/400650064</b>	Всего листов выписки: <u>    </u>
Кадастровый номер:	<b>78:42:0016202:7</b>
(вид объекта недвижимости)	

Номер точки	Координаты, м		Описание закрепления на местности	Средняя квадратическая погрешность определения координат характерных точек границы части земельного участка, м
	X	Y		
1	2	3	4	5
6318	66575.63	121486.65	данные отсутствуют	данные отсутствуют
6319	66568.91	121484.5	данные отсутствуют	данные отсутствуют
6319	66568.91	121484.5	данные отсутствуют	данные отсутствуют
6319	66568.91	121484.5	данные отсутствуют	данные отсутствуют
6319	66568.91	121484.5	данные отсутствуют	данные отсутствуют
6320	66536.83	121480.65	данные отсутствуют	данные отсутствуют
6320	66536.83	121480.65	данные отсутствуют	данные отсутствуют
6320	66536.83	121480.65	данные отсутствуют	данные отсутствуют
6320	66536.83	121480.65	данные отсутствуют	данные отсутствуют
6321	66536.22	121480.63	данные отсутствуют	данные отсутствуют
6321	66536.22	121480.63	данные отсутствуют	данные отсутствуют
6321	66536.22	121480.63	данные отсутствуют	данные отсутствуют
6321	66536.22	121480.63	данные отсутствуют	данные отсутствуют
6322	66536.04	121480.66	данные отсутствуют	данные отсутствуют
6322	66536.04	121480.66	данные отсутствуют	данные отсутствуют
6322	66536.04	121480.66	данные отсутствуют	данные отсутствуют
6322	66536.04	121480.66	данные отсутствуют	данные отсутствуют

Государственный регистратор	ФГИС ЕГРН
полное наименование должности	подпись
	инициалы, фамилия

М.П.

Выписка из Единого государственного реестра недвижимости об объекте недвижимости  
**Сведения о частях земельного участка**

<b>Земельный участок</b>	
(вид объекта недвижимости)	
Лист № <u>    </u> Раздела <u>4.2</u>	Всего листов раздела <u>4.2</u> : <u>    </u>
Всего листов выписки: <u>    </u>	
<b>24.06.2021 № 99/2021/400650064</b>	
Кадастровый номер: <b>78:42:0016202:7</b>	

Номер точки	Координаты, м		Описание закрепления на местности	Средняя квадратическая погрешность определения координат характерных точек границы части земельного участка, м
	X	Y		
1	2	3	4	5
6323	66509.17	121438.32	данные отсутствуют	данные отсутствуют
6323	66509.17	121438.32	данные отсутствуют	данные отсутствуют
6323	66509.17	121438.32	данные отсутствуют	данные отсутствуют
6323	66509.17	121438.32	данные отсутствуют	данные отсутствуют
6324	66509.39	121437.77	данные отсутствуют	данные отсутствуют
6324	66509.39	121437.77	данные отсутствуют	данные отсутствуют
6324	66509.39	121437.77	данные отсутствуют	данные отсутствуют
6325	66510.45	121421.5	данные отсутствуют	данные отсутствуют
6325	66510.45	121421.5	данные отсутствуют	данные отсутствуют
6325	66510.45	121421.5	данные отсутствуют	данные отсутствуют
6325	66510.45	121421.5	данные отсутствуют	данные отсутствуют
6326	66509.73	121420.12	данные отсутствуют	данные отсутствуют
6326	66509.73	121420.12	данные отсутствуют	данные отсутствуют
6326	66509.73	121420.12	данные отсутствуют	данные отсутствуют
6327	66502.19	121405.61	данные отсутствуют	данные отсутствуют

Государственный регистратор	ФГИС ЕГРН
полное наименование должности	подпись
	инициалы, фамилия

М.П.

Выписка из Единого государственного реестра недвижимости об объекте недвижимости  
**Сведения о частях земельного участка**

<b>Земельный участок</b>	
(вид объекта недвижимости)	
Лист № <u>    </u> Раздела <u>4.2</u>	Всего листов раздела <u>4.2</u> : <u>    </u>
Всего листов выписки: <u>    </u>	
<b>24.06.2021 № 99/2021/400650064</b>	
Кадастровый номер: <b>78:42:0016202:7</b>	

Номер точки	Координаты, м		Описание закрепления на местности	Средняя квадратическая погрешность определения координат характерных точек границы части земельного участка, м
	X	Y		
1	2	3	4	5
6327	66502.19	121405.61	данные отсутствуют	данные отсутствуют
6327	66502.19	121405.61	данные отсутствуют	данные отсутствуют
6327	66502.19	121405.61	данные отсутствуют	данные отсутствуют
6328	66502.04	121405.55	данные отсутствуют	данные отсутствуют
6328	66502.04	121405.55	данные отсутствуют	данные отсутствуют
6328	66502.04	121405.55	данные отсутствуют	данные отсутствуют
6328	66502.04	121405.55	данные отсутствуют	данные отсутствуют
6329	66413.23	121387.08	данные отсутствуют	данные отсутствуют
6329	66413.23	121387.08	данные отсутствуют	данные отсутствуют
6329	66413.23	121387.08	данные отсутствуют	данные отсутствуют
6330	66402.33	121388.5	данные отсутствуют	данные отсутствуют
6330	66402.33	121388.5	данные отсутствуют	данные отсутствуют
6330	66402.33	121388.5	данные отсутствуют	данные отсутствуют
6330	66402.33	121388.5	данные отсутствуют	данные отсутствуют
6331	66392.05	121391.79	данные отсутствуют	данные отсутствуют
6331	66392.05	121391.79	данные отсутствуют	данные отсутствуют

Государственный регистратор	ФГИС ЕГРН
полное наименование должности	подпись
	инициалы, фамилия

М.П.

Выписка из Единого государственного реестра недвижимости об объекте недвижимости  
**Сведения о частях земельного участка**

<b>Земельный участок</b>	
(вид объекта недвижимости)	
Лист № <u>    </u> Раздела <u>4.2</u>	Всего листов раздела <u>4.2</u> : <u>    </u>
Всего листов выписки: <u>    </u>	
<b>24.06.2021 № 99/2021/400650064</b>	
Кадастровый номер: <b>78:42:0016202:7</b>	

Номер точки	Координаты, м		Описание закрепления на местности	Средняя квадратическая погрешность определения координат характерных точек границы части земельного участка, м
	X	Y		
1	2	3	4	5
6331	66392.05	121391.79	данные отсутствуют	данные отсутствуют
6331	66392.05	121391.79	данные отсутствуют	данные отсутствуют
6332	66376.16	121396.87	данные отсутствуют	данные отсутствуют
6332	66376.16	121396.87	данные отсутствуют	данные отсутствуют
6332	66376.16	121396.87	данные отсутствуют	данные отсутствуют
6332	66376.16	121396.87	данные отсутствуют	данные отсутствуют
6333	66370.71	121398.61	данные отсутствуют	данные отсутствуют
6333	66370.71	121398.61	данные отсутствуют	данные отсутствуют
6333	66370.71	121398.61	данные отсутствуют	данные отсутствуют
6333	66370.71	121398.61	данные отсутствуют	данные отсутствуют
6334	66349.72	121407.71	данные отсутствуют	данные отсутствуют
6334	66349.72	121407.71	данные отсутствуют	данные отсутствуют
6334	66349.72	121407.71	данные отсутствуют	данные отсутствуют
6334	66349.72	121407.71	данные отсутствуют	данные отсутствуют
6335	66266.55	121467.66	данные отсутствуют	данные отсутствуют
6335	66266.55	121467.66	данные отсутствуют	данные отсутствуют
6335	66266.55	121467.66	данные отсутствуют	данные отсутствуют

Государственный регистратор	ФГИС ЕГРН
полное наименование должности	подпись
	инициалы, фамилия

М.П.



Выписка из Единого государственного реестра недвижимости об объекте недвижимости  
**Сведения о частях земельного участка**

<b>Земельный участок</b>	
(вид объекта недвижимости)	
Лист № <u>    </u> Раздела <u>4.2</u>	Всего листов раздела <u>4.2</u> : <u>    </u>
Всего листов выписки: <u>    </u>	
<b>24.06.2021 № 99/2021/400650064</b>	
Кадастровый номер: <b>78:42:0016202:7</b>	

Номер точки	Координаты, м		Описание закрепления на местности	Средняя квадратическая погрешность определения координат характерных точек границы части земельного участка, м
	X	Y		
1	2	3	4	5
6335	66266.55	121467.66	данные отсутствуют	данные отсутствуют
6336	66264.81	121469.52	данные отсутствуют	данные отсутствуют
6336	66264.81	121469.52	данные отсутствуют	данные отсутствуют
6336	66264.81	121469.52	данные отсутствуют	данные отсутствуют
6336	66264.81	121469.52	данные отсутствуют	данные отсутствуют
6337	66374.03	121292.78	данные отсутствуют	данные отсутствуют
6337	66374.03	121292.78	данные отсутствуют	данные отсутствуют
6338	66431.18	121280.24	данные отсутствуют	данные отсутствуют
6338	66431.18	121280.24	данные отсутствуют	данные отсутствуют
6339	68160.14	122170.51	данные отсутствуют	данные отсутствуют
6339	68160.14	122170.51	данные отсутствуют	данные отсутствуют
6339	68160.14	122170.51	данные отсутствуют	данные отсутствуют
6340	68160.25	122169.91	данные отсутствуют	данные отсутствуют
6340	68160.25	122169.91	данные отсутствуют	данные отсутствуют
6340	68160.25	122169.91	данные отсутствуют	данные отсутствуют
6340	68160.25	122169.91	данные отсутствуют	данные отсутствуют

Государственный регистратор	ФГИС ЕГРН
полное наименование должности	подпись
	инициалы, фамилия

М.П.

Выписка из Единого государственного реестра недвижимости об объекте недвижимости  
**Сведения о частях земельного участка**

<b>Земельный участок</b>	
(вид объекта недвижимости)	
Лист № <u>4.2</u> Раздела <u>4.2</u>	Всего листов выписки: _____
Всего листов раздела <u>4.2</u> : _____	Всего разделов: _____
<b>24.06.2021 № 99/2021/400650064</b>	
Кадастровый номер: <b>78:42:0016202:7</b>	

Номер точки	Координаты, м		Описание закрепления на местности	Средняя квадратическая погрешность определения координат характерных точек границы части земельного участка, м
	X	Y		
1	2	3	4	5
6341	68161.1	122169	данные отсутствуют	данные отсутствуют
6341	68161.1	122169	данные отсутствуют	данные отсутствуют
6341	68161.1	122169	данные отсутствуют	данные отсутствуют
6341	68161.1	122169	данные отсутствуют	данные отсутствуют
6342	68161.98	122168.52	данные отсутствуют	данные отсутствуют
6342	68161.98	122168.52	данные отсутствуют	данные отсутствуют
6342	68161.98	122168.52	данные отсутствуют	данные отсутствуют
6342	68161.98	122168.52	данные отсутствуют	данные отсутствуют
6343	68164.18	122168.41	данные отсутствуют	данные отсутствуют
6343	68164.18	122168.41	данные отсутствуют	данные отсутствуют
6343	68164.18	122168.41	данные отсутствуют	данные отсутствуют
6343	68164.18	122168.41	данные отсутствуют	данные отсутствуют
6344	68158.93	122171.7	данные отсутствуют	данные отсутствуют
6344	68158.93	122171.7	данные отсутствуют	данные отсутствуют
6344	68158.93	122171.7	данные отсутствуют	данные отсутствуют
6344	68158.93	122171.7	данные отсутствуют	данные отсутствуют
6345	68158.47	122174.14	данные отсутствуют	данные отсутствуют

Государственный регистратор	ФГИС ЕГРН
полное наименование должности	подпись
	инициалы, фамилия

М.П.

Выписка из Единого государственного реестра недвижимости об объекте недвижимости  
**Сведения о частях земельного участка**

<b>Земельный участок</b>	
(вид объекта недвижимости)	
Лист № <u>    </u> Раздела <u>4.2</u>	Всего листов раздела <u>4.2</u> : <u>    </u>
Всего листов выписки: <u>    </u>	
<b>24.06.2021 № 99/2021/400650064</b>	
Кадастровый номер: <b>78:42:0016202:7</b>	

Номер точки	Координаты, м		Описание закрепления на местности	Средняя квадратическая погрешность определения координат характерных точек границы части земельного участка, м
	X	Y		
1	2	3	4	5
6345	68158.47	122174.14	данные отсутствуют	данные отсутствуют
6345	68158.47	122174.14	данные отсутствуют	данные отсутствуют
6345	68158.47	122174.14	данные отсутствуют	данные отсутствуют
6346	68154.61	122180.18	данные отсутствуют	данные отсутствуют
6346	68154.61	122180.18	данные отсутствуют	данные отсутствуют
6346	68154.61	122180.18	данные отсутствуют	данные отсутствуют
6346	68154.61	122180.18	данные отсутствуют	данные отсутствуют
6347	68152.74	122181.58	данные отсутствуют	данные отсутствуют
6347	68152.74	122181.58	данные отсутствуют	данные отсутствуют
6347	68152.74	122181.58	данные отсутствуют	данные отсутствуют
6347	68152.74	122181.58	данные отсутствуют	данные отсутствуют
6348	68151.53	122182.19	данные отсутствуют	данные отсутствуют
6348	68151.53	122182.19	данные отсутствуют	данные отсутствуют
6348	68151.53	122182.19	данные отсутствуют	данные отсутствуют
6348	68151.53	122182.19	данные отсутствуют	данные отсутствуют
6349	68140.33	122186.86	данные отсутствуют	данные отсутствуют
6349	68140.33	122186.86	данные отсутствуют	данные отсутствуют

Государственный регистратор	ФГИС ЕГРН
полное наименование должности	подпись
	инициалы, фамилия

М.П.

Выписка из Единого государственного реестра недвижимости об объекте недвижимости  
**Сведения о частях земельного участка**

<b>Земельный участок</b>	
(вид объекта недвижимости)	
Лист № <u>    </u> Раздела <u>4.2</u>	Всего листов выписки: <u>    </u>
Всего листов раздела <u>4.2</u> : <u>    </u>	Всего разделов: <u>    </u>
<b>24.06.2021 № 99/2021/400650064</b>	
Кадастровый номер: <b>78:42:0016202:7</b>	

Номер точки	Координаты, м		Описание закрепления на местности	Средняя квадратическая погрешность определения координат характерных точек границы части земельного участка, м
	X	Y		
1	2	3	4	5
6349	68140.33	122186.86	данные отсутствуют	данные отсутствуют
6349	68140.33	122186.86	данные отсутствуют	данные отсутствуют
6350	68266.14	122167.35	данные отсутствуют	данные отсутствуют
6350	68266.14	122167.35	данные отсутствуют	данные отсутствуют
6351	68684.1	122130.62	данные отсутствуют	данные отсутствуют
6351	68684.1	122130.62	данные отсутствуют	данные отсутствуют
6352	68262.74	122164.29	данные отсутствуют	данные отсутствуют
6352	68262.74	122164.29	данные отсутствуют	данные отсутствуют
6353	68271.48	122161.82	данные отсутствуют	данные отсутствуют
6353	68271.48	122161.82	данные отсутствуют	данные отсутствуют
6354	68570.66	122134.7	данные отсутствуют	данные отсутствуют
6354	68570.66	122134.7	данные отсутствуют	данные отсутствуют
6355	68576.39	122134.05	данные отсутствуют	данные отсутствуют
6355	68576.39	122134.05	данные отсутствуют	данные отсутствуют
6356	68601.58	122136.9	данные отсутствуют	данные отсутствуют
6356	68601.58	122136.9	данные отсутствуют	данные отсутствуют
6357	68623.63	122135.44	данные отсутствуют	данные отсутствуют

Государственный регистратор	ФГИС ЕГРН
полное наименование должности	инициалы, фамилия
	подпись

М.П.

Выписка из Единого государственного реестра недвижимости об объекте недвижимости  
**Сведения о частях земельного участка**

<b>Земельный участок</b>	
(вид объекта недвижимости)	
Лист № <u>   </u> Раздела <u>4.2</u>	Всего листов раздела <u>4.2</u> : <u>   </u>
Всего листов выписки: <u>   </u>	
<b>24.06.2021 № 99/2021/400650064</b>	
Кадастровый номер: <b>78:42:0016202:7</b>	

Номер точки	Координаты, м		Описание закрепления на местности	Средняя квадратическая погрешность определения координат характерных точек границы части земельного участка, м
	X	Y		
1	2	3	4	5
6357	68623.63	122135.44	данные отсутствуют	данные отсутствуют
6358	68649.45	122131.16	данные отсутствуют	данные отсутствуют
6358	68649.45	122131.16	данные отсутствуют	данные отсутствуют
6359	68677.95	122131.79	данные отсутствуют	данные отсутствуют
6359	68677.95	122131.79	данные отсутствуют	данные отсутствуют
6360	66468.25	121334.07	данные отсутствуют	данные отсутствуют
6360	66468.25	121334.07	данные отсутствуют	данные отсутствуют
6361	66495.76	121345.37	данные отсутствуют	данные отсутствуют
6361	66495.76	121345.37	данные отсутствуют	данные отсутствуют
6362	66515.59	121357.41	данные отсутствуют	данные отсутствуют
6362	66515.59	121357.41	данные отсутствуют	данные отсутствуют
6363	66527.18	121362.29	данные отсутствуют	данные отсутствуют
6363	66527.18	121362.29	данные отсутствуют	данные отсутствуют
6364	66545.48	121380.59	данные отсутствуют	данные отсутствуют
6364	66545.48	121380.59	данные отсутствуют	данные отсутствуют
6365	66554.81	121398.44	данные отсутствуют	данные отсутствуют
6365	66554.81	121398.44	данные отсутствуют	данные отсутствуют

Государственный регистратор	ФГИС ЕГРН
полное наименование должности	подпись
	инициалы, фамилия

М.П.

Выписка из Единого государственного реестра недвижимости об объекте недвижимости  
**Сведения о частях земельного участка**

<b>Земельный участок</b>	
(вид объекта недвижимости)	
Лист № <u>   </u> Раздела <u>4.2</u>	Всего листов раздела <u>4.2</u> : <u>   </u>
Всего листов выписки: <u>   </u>	
<b>24.06.2021 № 99/2021/400650064</b>	
Кадастровый номер: <b>78:42:0016202:7</b>	

Номер точки	Координаты, м		Описание закрепления на местности	Средняя квадратическая погрешность определения координат характерных точек границы части земельного участка, м
	X	Y		
1	2	3	4	5
6366	66560.45	121421.5	данные отсутствуют	данные отсутствуют
6366	66560.45	121421.5	данные отсутствуют	данные отсутствуют
6367	66559.92	121431.23	данные отсутствуют	данные отсутствуют
6367	66559.92	121431.23	данные отсутствуют	данные отсутствуют
6368	66573.79	121433.57	данные отсутствуют	данные отсутствуют
6368	66573.79	121433.57	данные отсутствуют	данные отсутствуют
6369	66590.85	121439.02	данные отсутствуют	данные отсутствуют
6369	66590.85	121439.02	данные отсутствуют	данные отсутствуют
6370	66612.21	121449.92	данные отсутствуют	данные отсутствуют
6370	66612.21	121449.92	данные отсутствуют	данные отсутствуют
6371	66634.01	121465.44	данные отсутствуют	данные отсутствуют
6371	66634.01	121465.44	данные отсутствуют	данные отсутствуют
6372	66643.07	121473.75	данные отсутствуют	данные отсутствуют
6372	66643.07	121473.75	данные отсутствуют	данные отсутствуют
6373	66657.55	121492.82	данные отсутствуют	данные отсутствуют
6373	66657.55	121492.82	данные отсутствуют	данные отсутствуют
6374	66671.25	121506.52	данные отсутствуют	данные отсутствуют
Государственный регистратор			ФГИС ЕГРН	
полное наименование должности			подпись	
			инициалы, фамилия	

М.П.

Выписка из Единого государственного реестра недвижимости об объекте недвижимости  
**Сведения о частях земельного участка**

<b>Земельный участок</b>	
(вид объекта недвижимости)	
Лист № <u>    </u> Раздела <u>4.2</u>	Всего листов раздела <u>4.2</u> : <u>    </u>
Всего листов выписки: <u>    </u>	
<b>24.06.2021 № 99/2021/400650064</b>	
Кадастровый номер: <b>78:42:0016202:7</b>	

Номер точки	Координаты, м		Описание закрепления на местности	Средняя квадратическая погрешность определения координат характерных точек границы части земельного участка, м
	X	Y		
1	2	3	4	5
6374	66671.25	121506.52	данные отсутствуют	данные отсутствуют
6375	66691.58	121550.34	данные отсутствуют	данные отсутствуют
6375	66691.58	121550.34	данные отсутствуют	данные отсутствуют
6376	66695.72	121565.61	данные отсутствуют	данные отсутствуют
6376	66695.72	121565.61	данные отсутствуют	данные отсутствуют
6377	66695.53	121582.74	данные отсутствуют	данные отсутствуют
6377	66695.53	121582.74	данные отсутствуют	данные отсутствуют
6378	66690.61	121618	данные отсутствуют	данные отсутствуют
6378	66690.61	121618	данные отсутствуют	данные отсутствуют
6379	66693.67	121625.38	данные отсутствуют	данные отсутствуют
6379	66693.67	121625.38	данные отсутствуют	данные отсутствуют
6380	66704.06	121640.55	данные отсутствуют	данные отсутствуют
6380	66704.06	121640.55	данные отсутствуют	данные отсутствуют
6381	66711.46	121643.23	данные отсутствуют	данные отсутствуют
6381	66711.46	121643.23	данные отсутствуют	данные отсутствуют
6382	66740.51	121640.35	данные отсутствуют	данные отсутствуют
6382	66740.51	121640.35	данные отсутствуют	данные отсутствуют

Государственный регистратор	ФГИС ЕГРН
полное наименование должности	подпись
	инициалы, фамилия

М.П.

Выписка из Единого государственного реестра недвижимости об объекте недвижимости  
**Сведения о частях земельного участка**

<b>Земельный участок</b>	
Лист № <u>    </u> Раздела <u>4.2</u>	Всего листов раздела <u>4.2</u> : <u>    </u>
Всего листов выписки: <u>    </u>	
<b>24.06.2021 № 99/2021/400650064</b>	
Кадастровый номер: <b>78:42:0016202:7</b>	
(вид объекта недвижимости)	

Номер точки	Координаты, м		Описание закрепления на местности	Средняя квадратическая погрешность определения координат характерных точек границы части земельного участка, м
	X	Y		
1	2	3	4	5
6383	66755.76	121642.73	данные отсутствуют	данные отсутствуют
6383	66755.76	121642.73	данные отсутствуют	данные отсутствуют
6384	66769.28	121647.06	данные отсутствуют	данные отсутствуют
6384	66769.28	121647.06	данные отсутствуют	данные отсутствуют
6385	66779.03	121651.38	данные отсутствуют	данные отсутствуют
6385	66779.03	121651.38	данные отсутствуют	данные отсутствуют
6386	66787.58	121657.61	данные отсутствуют	данные отсутствуют
6386	66787.58	121657.61	данные отсутствуют	данные отсутствуют
6387	66804.51	121672.93	данные отсутствуют	данные отсутствуют
6387	66804.51	121672.93	данные отсутствуют	данные отсутствуют
6388	66814.26	121685	данные отсутствуют	данные отсутствуют
6388	66814.26	121685	данные отсутствуют	данные отсутствуют
6389	66819.95	121695.61	данные отсутствуют	данные отсутствуют
6389	66819.95	121695.61	данные отсутствуют	данные отсутствуют
6390	66825.44	121712.97	данные отсутствуют	данные отсутствуют
6390	66825.44	121712.97	данные отсутствуют	данные отсутствуют
6391	66827.05	121729.05	данные отсутствуют	данные отсутствуют

Государственный регистратор	ФГИС ЕГРН
полное наименование должности	подпись
	инициалы, фамилия

М.П.



Выписка из Единого государственного реестра недвижимости об объекте недвижимости  
**Сведения о частях земельного участка**

<b>Земельный участок</b>	
(вид объекта недвижимости)	
Лист № <u>   </u> Раздела <u>4.2</u>	Всего листов раздела <u>4.2</u> : <u>   </u>
Всего листов выписки: <u>   </u>	
<b>24.06.2021 № 99/2021/400650064</b>	
Кадастровый номер: <b>78:42:0016202:7</b>	

Номер точки	Координаты, м		Описание закрепления на местности	Средняя квадратическая погрешность определения координат характерных точек границы части земельного участка, м
	X	Y		
1	2	3	4	5
6391	66827.05	121729.05	данные отсутствуют	данные отсутствуют
6392	66824.56	121746.76	данные отсутствуют	данные отсутствуют
6392	66824.56	121746.76	данные отсутствуют	данные отсутствуют
6393	66820.56	121758.9	данные отсутствуют	данные отсутствуют
6393	66820.56	121758.9	данные отсутствуют	данные отсутствуют
6394	66807.59	121784.76	данные отсутствуют	данные отсутствуют
6394	66807.59	121784.76	данные отсутствуют	данные отсутствуют
6395	66819.36	121788.54	данные отсутствуют	данные отсутствуют
6395	66819.36	121788.54	данные отсутствуют	данные отсутствуют
6396	66834.04	121797.6	данные отсутствуют	данные отсутствуют
6396	66834.04	121797.6	данные отсутствуют	данные отсутствуют
6397	66852.89	121814.43	данные отсутствуют	данные отсутствуют
6397	66852.89	121814.43	данные отсутствуют	данные отсутствуют
6398	66854.37	121820	данные отсутствуют	данные отсутствуют
6398	66854.37	121820	данные отсутствуют	данные отсутствуют
6399	66949.5	121801.71	данные отсутствуют	данные отсутствуют
6399	66949.5	121801.71	данные отсутствуют	данные отсутствуют

Государственный регистратор	ФГИС ЕГРН
полное наименование должности	подпись
	инициалы, фамилия

М.П.

Выписка из Единого государственного реестра недвижимости об объекте недвижимости  
**Сведения о частях земельного участка**

<b>Земельный участок</b>	
(вид объекта недвижимости)	
Лист № <u>    </u> Раздела <u>4.2</u>	Всего листов раздела <u>4.2</u> : <u>    </u>
Всего листов выписки: <u>    </u>	
<b>24.06.2021 № 99/2021/400650064</b>	
Кадастровый номер: <b>78:42:0016202:7</b>	

Номер точки	Координаты, м		Описание закрепления на местности	Средняя квадратическая погрешность определения координат характерных точек границы части земельного участка, м
	X	Y		
1	2	3	4	5
6400	66981.6	121794.65	данные отсутствуют	данные отсутствуют
6400	66981.6	121794.65	данные отсутствуют	данные отсутствуют
6401	67024	121788.36	данные отсутствуют	данные отсутствуют
6401	67024	121788.36	данные отсутствуют	данные отсутствуют
6402	67052.74	121785.99	данные отсутствуют	данные отсутствуют
6402	67052.74	121785.99	данные отсутствуют	данные отсутствуют
6403	67059.52	121781.4	данные отсутствуют	данные отсутствуют
6403	67059.52	121781.4	данные отсутствуют	данные отсутствуют
6404	67084.52	121774.7	данные отсутствуют	данные отсутствуют
6404	67084.52	121774.7	данные отсутствуют	данные отсутствуют
6405	67109.52	121781.4	данные отсутствуют	данные отсутствуют
6405	67109.52	121781.4	данные отсутствуют	данные отсутствуют
6406	67117.38	121786.87	данные отсутствуют	данные отсутствуют
6406	67117.38	121786.87	данные отсутствуют	данные отсутствуют
6407	67130.38	121801.65	данные отсутствуют	данные отсутствуют
6407	67130.38	121801.65	данные отсутствуют	данные отсутствуют
6408	67133.71	121814.08	данные отсутствуют	данные отсутствуют

Государственный регистратор	ФГИС ЕГРН
полное наименование должности	подпись
	инициалы, фамилия

М.П.

Выписка из Единого государственного реестра недвижимости об объекте недвижимости  
**Сведения о частях земельного участка**

<b>Земельный участок</b>	
Лист № <u>    </u> Раздела <u>4.2</u>	Всего листов раздела <u>4.2</u> : <u>    </u>
<b>24.06.2021 № 99/2021/400650064</b>	Всего листов выписки: <u>    </u>
Кадастровый номер: <b>78:42:0016202:7</b>	

(вид объекта недвижимости)

Номер точки	Координаты, м		Описание закрепления на местности	Средняя квадратическая погрешность определения координат характерных точек границы части земельного участка, м
	X	Y		
1	2	3	4	5
6408	67133.71	121814.08	данные отсутствуют	данные отсутствуют
6409	67155.95	121822.5	данные отсутствуют	данные отсутствуют
6409	67155.95	121822.5	данные отсутствуют	данные отсутствуют
6410	67196.7	121848.65	данные отсутствуют	данные отсутствуют
6410	67196.7	121848.65	данные отсутствуют	данные отсутствуют
6411	67230.57	121874.62	данные отсутствуют	данные отсутствуют
6411	67230.57	121874.62	данные отсутствуют	данные отсутствуют
6412	67257.8	121900.72	данные отсутствуют	данные отсутствуют
6412	67257.8	121900.72	данные отсутствуют	данные отсутствуют
6413	67272.54	121919.37	данные отсутствуют	данные отсутствуют
6413	67272.54	121919.37	данные отсутствуют	данные отсутствуют
6414	67282.94	121935.75	данные отсутствуют	данные отсутствуют
6414	67282.94	121935.75	данные отсутствуют	данные отсутствуют
6415	67289.07	121953.19	данные отсутствуют	данные отсутствуют
6415	67289.07	121953.19	данные отсутствуют	данные отсутствуют
6416	67290.95	121976.1	данные отсутствуют	данные отсутствуют
6416	67290.95	121976.1	данные отсутствуют	данные отсутствуют

Государственный регистратор	ФГИС ЕГРН
полное наименование должности	подпись
	инициалы, фамилия

М.П.

Выписка из Единого государственного реестра недвижимости об объекте недвижимости  
**Сведения о частях земельного участка**

<b>Земельный участок</b>	
Лист № <u>4.2</u> Раздела <u>4.2</u>	Всего листов выписки: _____
Всего листов раздела <u>4.2</u> : _____	Всего разделов: _____
<b>24.06.2021 № 99/2021/400650064</b>	
Кадастровый номер: <b>78:42:0016202:7</b>	

(вид объекта недвижимости)

Номер точки	Координаты, м		Описание закрепления на местности	Средняя квадратическая погрешность определения координат характерных точек границы части земельного участка, м
	X	Y		
1	2	3	4	5
6417	67294.73	121991.89	данные отсутствуют	данные отсутствуют
6417	67294.73	121991.89	данные отсутствуют	данные отсутствуют
6418	67309.02	122004.1	данные отсутствуют	данные отсутствуют
6418	67309.02	122004.1	данные отсутствуют	данные отсутствуют
6419	67324.5	122002.02	данные отсутствуют	данные отсутствуют
6419	67324.5	122002.02	данные отсутствуют	данные отсутствуют
6420	67336.83	122004.43	данные отсутствуют	данные отсутствуют
6420	67336.83	122004.43	данные отсутствуют	данные отсутствуют
6421	67341.17	122003.36	данные отсутствуют	данные отсутствуют
6421	67341.17	122003.36	данные отсутствуют	данные отсутствуют
6422	67360.99	122005.75	данные отсутствуют	данные отсутствуют
6422	67360.99	122005.75	данные отсутствуют	данные отсутствуют
6423	67403.27	122020.69	данные отсутствуют	данные отсутствуют
6423	67403.27	122020.69	данные отсутствуют	данные отсутствуют
6424	67418.04	122030.55	данные отсутствуют	данные отсутствуют
6424	67418.04	122030.55	данные отсутствуют	данные отсутствуют
6425	67442.3	122043.58	данные отсутствуют	данные отсутствуют

Государственный регистратор	ФГИС ЕГРН
полное наименование должности	подпись
	инициалы, фамилия

М.П.

Выписка из Единого государственного реестра недвижимости об объекте недвижимости  
**Сведения о частях земельного участка**

<b>Земельный участок</b>	
(вид объекта недвижимости)	
Лист № <u>    </u> Раздела <u>4.2</u>	Всего листов раздела <u>4.2</u> : <u>    </u>
Всего листов выписки: <u>    </u>	
<b>24.06.2021 № 99/2021/400650064</b>	
Кадастровый номер: <b>78:42:0016202:7</b>	

Номер точки	Координаты, м		Описание закрепления на местности	Средняя квадратическая погрешность определения координат характерных точек границы части земельного участка, м
	X	Y		
1	2	3	4	5
6425	67442.3	122043.58	данные отсутствуют	данные отсутствуют
6426	67476.49	122067.07	данные отсутствуют	данные отсутствуют
6426	67476.49	122067.07	данные отсутствуют	данные отсутствуют
6427	67499.04	122089.9	данные отсутствуют	данные отсутствуют
6427	67499.04	122089.9	данные отсутствуют	данные отсутствуют
6428	67517.82	122116.82	данные отсутствуют	данные отсутствуют
6428	67517.82	122116.82	данные отсутствуют	данные отсутствуют
6429	67542.22	122111.96	данные отсутствуют	данные отсутствуют
6429	67542.22	122111.96	данные отсутствуют	данные отсутствуют
6430	67575.21	122102.83	данные отсутствуют	данные отсутствуют
6430	67575.21	122102.83	данные отсутствуют	данные отсутствуют
6431	67604.55	122101.93	данные отсутствуют	данные отсутствуют
6431	67604.55	122101.93	данные отсутствуют	данные отсутствуют
6432	67626.05	122096.87	данные отсутствуют	данные отсутствуют
6432	67626.05	122096.87	данные отсутствуют	данные отсутствуют
6433	67639.47	122097.45	данные отсутствуют	данные отсутствуют
6433	67639.47	122097.45	данные отсутствуют	данные отсутствуют

Государственный регистратор	ФГИС ЕГРН
полное наименование должности	подпись
	инициалы, фамилия

М.П.

Выписка из Единого государственного реестра недвижимости об объекте недвижимости  
**Сведения о частях земельного участка**

<b>Земельный участок</b>	
Лист № <u>    </u> Раздела <u>4.2</u>	Всего листов раздела <u>4.2</u> : <u>    </u>
(вид объекта недвижимости)	
Всего листов выписки: <u>    </u>	
<b>24.06.2021 № 99/2021/400650064</b>	
Кадастровый номер:	<b>78:42:0016202:7</b>

Номер точки	Координаты, м		Описание закрепления на местности	Средняя квадратическая погрешность определения координат характерных точек границы части земельного участка, м
	X	Y		
1	2	3	4	5
6434	67663.57	122102.18	данные отсутствуют	данные отсутствуют
6434	67663.57	122102.18	данные отсутствуют	данные отсутствуют
6435	67687.46	122112.1	данные отсутствуют	данные отсутствуют
6435	67687.46	122112.1	данные отсутствуют	данные отсутствуют
6436	67702.06	122122.08	данные отсутствуют	данные отсутствуют
6436	67702.06	122122.08	данные отсутствуют	данные отсутствуют
6437	67717.15	122138.09	данные отсутствуют	данные отсутствуют
6437	67717.15	122138.09	данные отсутствуют	данные отсутствуют
6438	67745.21	122172.92	данные отсутствуют	данные отсутствуют
6438	67745.21	122172.92	данные отсутствуют	данные отсутствуют
6439	67767.9	122182.29	данные отсутствуют	данные отсутствуют
6439	67767.9	122182.29	данные отсутствуют	данные отсутствуют
6440	67795.58	122191.19	данные отсутствуют	данные отсутствуют
6440	67795.58	122191.19	данные отсутствуют	данные отсутствуют
6441	67830.18	122212.3	данные отсутствуют	данные отсутствуют
6441	67830.18	122212.3	данные отсутствуют	данные отсутствуют
6442	67846.66	122217.42	данные отсутствуют	данные отсутствуют

Государственный регистратор	ФГИС ЕГРН
полное наименование должности	подпись
	инициалы, фамилия

М.П.

Выписка из Единого государственного реестра недвижимости об объекте недвижимости  
**Сведения о частях земельного участка**

<b>Земельный участок</b>	
Лист № <u>    </u> Раздела <u>4.2</u>	Всего листов раздела <u>4.2</u> : <u>    </u>
<b>24.06.2021 № 99/2021/400650064</b>	Всего листов выписки: <u>    </u>
Кадастровый номер:	<b>78:42:0016202:7</b>
(вид объекта недвижимости)	

Номер точки	Координаты, м		Описание закрепления на местности	Средняя квадратическая погрешность определения координат характерных точек границы части земельного участка, м
	X	Y		
1	2	3	4	5
6442	67846.66	122217.42	данные отсутствуют	данные отсутствуют
6443	67875.14	122222.96	данные отсутствуют	данные отсутствуют
6443	67875.14	122222.96	данные отсутствуют	данные отсутствуют
6444	67888.2	122227.43	данные отсутствуют	данные отсутствуют
6444	67888.2	122227.43	данные отсутствуют	данные отсутствуют
6445	67916.48	122241.76	данные отсутствуют	данные отсутствуют
6445	67916.48	122241.76	данные отсутствуют	данные отсутствуют
6446	67938.76	122249.38	данные отсутствуют	данные отсутствуют
6446	67938.76	122249.38	данные отсутствуют	данные отсутствуют
6447	67970.33	122250.95	данные отсутствуют	данные отсутствуют
6447	67970.33	122250.95	данные отсутствуют	данные отсутствуют
6448	67991.74	122253.78	данные отсутствуют	данные отсутствуют
6448	67991.74	122253.78	данные отсутствуют	данные отсутствуют
6449	68040.13	122242.04	данные отсутствуют	данные отсутствуют
6449	68040.13	122242.04	данные отсутствуют	данные отсутствуют
6450	68078.72	122225.28	данные отсутствуют	данные отсутствуют
6450	68078.72	122225.28	данные отсутствуют	данные отсутствуют

Государственный регистратор	ФГИС ЕГРН
полное наименование должности	инициалы, фамилия
	подпись
	М.П.

Выписка из Единого государственного реестра недвижимости об объекте недвижимости  
**Сведения о частях земельного участка**

<b>Земельный участок</b>	
(вид объекта недвижимости)	
Лист № <u>4.2</u> Раздела <u>4.2</u>	Всего листов раздела <u>4.2</u> : _____
Всего листов выписки: _____	
<b>24.06.2021 № 99/2021/400650064</b>	
Кадастровый номер: <b>78:42:0016202:7</b>	

Номер точки	Координаты, м		Описание закрепления на местности	Средняя квадратическая погрешность определения координат характерных точек границы части земельного участка, м
	X	Y		
1	2	3	4	5
6451	68121.86	122214.24	данные отсутствуют	данные отсутствуют
6451	68121.86	122214.24	данные отсутствуют	данные отсутствуют
6452	68152.15	122203.87	данные отсутствуют	данные отсутствуют
6452	68152.15	122203.87	данные отсутствуют	данные отсутствуют
6453	68162.78	122196.38	данные отсутствуют	данные отсутствуют
6453	68162.78	122196.38	данные отсутствуют	данные отсутствуют
6454	68179.21	122187.91	данные отсутствуют	данные отсутствуют
6454	68179.21	122187.91	данные отсутствуют	данные отсутствуют
6455	68205.25	122179.77	данные отсутствуют	данные отсутствуют
6455	68205.25	122179.77	данные отсутствуют	данные отсутствуют
6456	68212.56	122174.89	данные отсутствуют	данные отсутствуют
6456	68212.56	122174.89	данные отсутствуют	данные отсутствуют
6457	68231.14	122168.6	данные отсутствуют	данные отсутствуют
6457	68231.14	122168.6	данные отсутствуют	данные отсутствуют
6458	68248.71	122168.27	данные отсутствуют	данные отсутствуют
6458	68248.71	122168.27	данные отсутствуют	данные отсутствуют
6459	68260.79	122164.84	данные отсутствуют	данные отсутствуют

Государственный регистратор	ФГИС ЕГРН
полное наименование должности	подпись
	инициалы, фамилия

М.П.



Выписка из Единого государственного реестра недвижимости об объекте недвижимости  
**Сведения о частях земельного участка**

<b>Земельный участок</b>	
(вид объекта недвижимости)	
Лист № <u>    </u> Раздела <u>4.2</u>	Всего листов выписки: <u>    </u>
Всего листов раздела <u>4.2</u> : <u>    </u>	Всего разделов: <u>    </u>
<b>24.06.2021 № 99/2021/400650064</b>	
Кадастровый номер: <b>78:42:0016202:7</b>	

Номер точки	Координаты, м		Описание закрепления на местности	Средняя квадратическая погрешность определения координат характерных точек границы части земельного участка, м
	X	Y		
1	2	3	4	5
6459	68260.79	122164.84	данные отсутствуют	данные отсутствуют
6460	66276.57	121387.72	данные отсутствуют	данные отсутствуют
6460	66276.57	121387.72	данные отсутствуют	данные отсутствуют
6461	66287.04	121380.75	данные отсутствуют	данные отсутствуют
6461	66287.04	121380.75	данные отсутствуют	данные отсутствуют
6462	66350.82	121352.74	данные отсутствуют	данные отсутствуют
6462	66350.82	121352.74	данные отсутствуют	данные отсутствуют
6463	66387.1	121340.88	данные отсутствуют	данные отсутствуют
6463	66387.1	121340.88	данные отсутствуют	данные отсутствуют
6464	66418.56	121335.97	данные отсутствуют	данные отсутствуют
6464	66418.56	121335.97	данные отсутствуют	данные отсутствуют
6465	66446.45	121329.07	данные отсутствуют	данные отсутствуют
6465	66446.45	121329.07	данные отсутствуют	данные отсутствуют
6466	68619.35	122185.84	данные отсутствуют	данные отсутствуют
6466	68619.35	122185.84	данные отсутствуют	данные отсутствуют
6467	68150.69	122182.6	данные отсутствуют	данные отсутствуют
6467	68150.69	122182.6	данные отсутствуют	данные отсутствуют

Государственный регистратор	ФГИС ЕГРН
полное наименование должности	подпись
	инициалы, фамилия

М.П.

Выписка из Единого государственного реестра недвижимости об объекте недвижимости  
**Сведения о частях земельного участка**

<b>Земельный участок</b>	
(вид объекта недвижимости)	
Лист № <u>    </u> Раздела <u>4.2</u>	Всего листов раздела <u>4.2</u> : <u>    </u>
Всего листов выписки: <u>    </u>	
<b>24.06.2021 № 99/2021/400650064</b>	
Кадастровый номер: <b>78:42:0016202:7</b>	

Номер точки	Координаты, м		Описание закрепления на местности	Средняя квадратическая погрешность определения координат характерных точек границы части земельного участка, м
	X	Y		
1	2	3	4	5
6467	68150.69	122182.6	данные отсутствуют	данные отсутствуют
6468	66848.02	121876.83	данные отсутствуют	данные отсутствуют
6468	66848.02	121876.83	данные отсутствуют	данные отсутствуют
6469	66754.2	121694.84	данные отсутствуют	данные отсутствуют
6469	66754.2	121694.84	данные отсутствуют	данные отсутствуют
6470	66646.08	121571.63	данные отсутствуют	данные отсутствуют
6470	66646.08	121571.63	данные отсутствуют	данные отсутствуют
6471	66613.37	121515.99	данные отсутствуют	данные отсутствуют
6471	66613.37	121515.99	данные отсутствуют	данные отсутствуют
6472	66502.18	121405.59	данные отсутствуют	данные отсутствуют
6472	66502.18	121405.59	данные отсутствуют	данные отсутствуют
6473	66851.4	121734.89	данные отсутствуют	данные отсутствуют
6474	66841.2	121744.09	данные отсутствуют	данные отсутствуют
6475	66841.19	121744.13	данные отсутствуют	данные отсутствуют
6476	66837.63	121756.75	данные отсутствуют	данные отсутствуют
6477	66837.64	121756.79	данные отсутствуют	данные отсутствуют
6478	66891.74	121855.9	данные отсутствуют	данные отсутствуют

Государственный регистратор	ФГИС ЕГРН
полное наименование должности	подпись
	инициалы, фамилия

М.П.

Выписка из Единого государственного реестра недвижимости об объекте недвижимости  
**Сведения о частях земельного участка**

<b>Земельный участок</b>	
(вид объекта недвижимости)	
Лист № <u>4.2</u> Раздела <u>4.2</u>	Всего листов раздела <u>4.2</u> : _____
Всего листов выписки: _____	
<b>24.06.2021 № 99/2021/400650064</b>	
Кадастровый номер: <b>78:42:0016202:7</b>	

Номер точки	Координаты, м		Описание закрепления на местности	Средняя квадратическая погрешность определения координат характерных точек границы части земельного участка, м
	X	Y		
1	2	3	4	5
6478	66891.74	121855.9	данные отсутствуют	данные отсутствуют
6479	66891.76	121855.89	данные отсутствуют	данные отсутствуют
6479	66891.76	121855.89	данные отсутствуют	данные отсутствуют
6480	66935.85	121835.99	данные отсутствуют	данные отсутствуют
6480	66935.85	121835.99	данные отсутствуют	данные отсутствуют
6481	66935.87	121835.99	данные отсутствуют	данные отсутствуют
6481	66935.87	121835.99	данные отсутствуют	данные отсутствуют
6482	66967.52	121834.72	данные отсутствуют	данные отсутствуют
6482	66967.52	121834.72	данные отсутствуют	данные отсутствуют
6483	66968.04	121820.91	данные отсутствуют	данные отсутствуют
6483	66968.04	121820.91	данные отсутствуют	данные отсутствуют
6484	66952.08	121803.78	данные отсутствуют	данные отсутствуют
6484	66952.08	121803.78	данные отсутствуют	данные отсутствуют
6485	68145.56	122185.98	данные отсутствуют	данные отсутствуют
6485	68145.56	122185.98	данные отсутствуют	данные отсутствуют
6485	68145.56	122185.98	данные отсутствуют	данные отсутствуют
6486	68118.67	122185	данные отсутствуют	данные отсутствуют

Государственный регистратор		ФГИС ЕГРН	
полное наименование должности		инициалы, фамилия	
		подпись	
		М.П.	

Выписка из Единого государственного реестра недвижимости об объекте недвижимости  
**Сведения о частях земельного участка**

<b>Земельный участок</b>	
(вид объекта недвижимости)	
Лист № <u>4.2</u> Раздела <u>4.2</u>	Всего листов раздела <u>4.2</u> : _____
Всего листов выписки: _____	Всего разделов: _____
<b>24.06.2021 № 99/2021/400650064</b>	
Кадастровый номер: <b>78:42:0016202:7</b>	

Номер точки	Координаты, м		Описание закрепления на местности	Средняя квадратическая погрешность определения координат характерных точек границы части земельного участка, м
	X	Y		
1	2	3	4	5
6486	68118.67	122185	данные отсутствуют	данные отсутствуют
6486	68118.67	122185	данные отсутствуют	данные отсутствуют
6487	68119.66	122184.74	данные отсутствуют	данные отсутствуют
6487	68119.66	122184.74	данные отсутствуют	данные отсутствуют
6487	68119.66	122184.74	данные отсутствуют	данные отсутствуют
6488	68124.15	122184.32	данные отсутствуют	данные отсутствуют
6488	68124.15	122184.32	данные отсутствуют	данные отсутствуют
6488	68124.15	122184.32	данные отсутствуют	данные отсутствуют
6489	68143.08	122186.83	данные отсутствуют	данные отсутствуют
6489	68143.08	122186.83	данные отсутствуют	данные отсутствуют
6489	68143.08	122186.83	данные отсутствуют	данные отсутствуют
6490	67916.4	121865.87	данные отсутствуют	данные отсутствуют
6490	67916.4	121865.87	данные отсутствуют	данные отсутствуют
6491	68345.09	122176.2	данные отсутствуют	данные отсутствуют
6491	68345.09	122176.2	данные отсутствуют	данные отсутствуют
6492	68347.01	122180.56	данные отсутствуют	данные отсутствуют
6492	68347.01	122180.56	данные отсутствуют	данные отсутствуют

Государственный регистратор		ФГИС ЕГРН	
полное наименование должности		инициалы, фамилия	
		подпись	
		М.П.	

Выписка из Единого государственного реестра недвижимости об объекте недвижимости  
**Сведения о частях земельного участка**

<b>Земельный участок</b>	
Лист № <u>4.2</u> Раздела <u>4.2</u>	Всего листов выписки: _____
Всего листов раздела <u>4.2</u> : _____	Всего разделов: _____
<b>24.06.2021 № 99/2021/400650064</b>	
Кадастровый номер: <b>78:42:0016202:7</b>	

(вид объекта недвижимости)

Номер точки	Координаты, м		Описание закрепления на местности	Средняя квадратическая погрешность определения координат характерных точек границы части земельного участка, м
	X	Y		
1	2	3	4	5
6493	68350.34	122190.16	данные отсутствуют	данные отсутствуют
6493	68350.34	122190.16	данные отсутствуют	данные отсутствуют
6494	68352.58	122202.2	данные отсутствуют	данные отсутствуют
6494	68352.58	122202.2	данные отсутствуют	данные отсутствуют
6495	68092.55	122166.91	данные отсутствуют	данные отсутствуют
6495	68092.55	122166.91	данные отсутствуют	данные отсутствуют
6496	68091.22	122163.72	данные отсутствуют	данные отсутствуют
6496	68091.22	122163.72	данные отсутствуют	данные отсутствуют
6497	68089.24	122157.12	данные отсутствуют	данные отсутствуют
6497	68089.24	122157.12	данные отсутствуют	данные отсутствуют
6498	68088.38	122155.47	данные отсутствуют	данные отсутствуют
6498	68088.38	122155.47	данные отсутствуют	данные отсутствуют
6499	68086.81	122153.4	данные отсутствуют	данные отсутствуют
6499	68086.81	122153.4	данные отсутствуют	данные отсутствуют
6500	68082.44	122150.07	данные отсутствуют	данные отсутствуют
6500	68082.44	122150.07	данные отсутствуют	данные отсутствуют
6501	68077.49	122148.22	данные отсутствуют	данные отсутствуют

Государственный регистратор	ФГИС ЕГРН
полное наименование должности	подпись
	инициалы, фамилия

М.П.

Выписка из Единого государственного реестра недвижимости об объекте недвижимости  
**Сведения о частях земельного участка**

<b>Земельный участок</b>	
Лист № <u>    </u> Раздела <u>4.2</u>	Всего листов раздела <u>4.2</u> : <u>    </u>
Всего листов выписки: <u>    </u>	
24.06.2021 № 99/2021/400650064	
Кадастровый номер: <b>78:42:0016202:7</b>	
(вид объекта недвижимости)	

Номер точки	Координаты, м		Описание закрепления на местности	Средняя квадратическая погрешность определения координат характерных точек границы части земельного участка, м
	X	Y		
1	2	3	4	5
6501	68077.49	122148.22	данные отсутствуют	данные отсутствуют
6502	68075.42	122143.71	данные отсутствуют	данные отсутствуют
6502	68075.42	122143.71	данные отсутствуют	данные отсутствуют
6503	68073.76	122140.61	данные отсутствуют	данные отсутствуют
6503	68073.76	122140.61	данные отсутствуют	данные отсутствуют
6504	68073.43	122140.84	данные отсутствуют	данные отсутствуют
6504	68073.43	122140.84	данные отсутствуют	данные отсутствуют
6505	68075.06	122145.72	данные отсутствуют	данные отсутствуют
6505	68075.06	122145.72	данные отсутствуют	данные отсутствуют
6506	68075.22	122147.97	данные отсутствуют	данные отсутствуют
6506	68075.22	122147.97	данные отсутствуют	данные отсутствуют
6507	68075.11	122148.77	данные отсутствуют	данные отсутствуют
6507	68075.11	122148.77	данные отсутствуют	данные отсутствуют
6508	68073.35	122151.34	данные отсутствуют	данные отсутствуют
6508	68073.35	122151.34	данные отсутствуют	данные отсутствуют
6509	68072.96	122155.5	данные отсутствуют	данные отсутствуют
6509	68072.96	122155.5	данные отсутствуют	данные отсутствуют

Государственный регистратор	ФГИС ЕГРН
полное наименование должности	подпись
	инициалы, фамилия

М.П.

Выписка из Единого государственного реестра недвижимости об объекте недвижимости  
**Сведения о частях земельного участка**

<b>Земельный участок</b>	
Лист № <u>    </u> Раздела <u>4.2</u>	Всего листов раздела <u>4.2</u> : <u>    </u>
Всего листов выписки: <u>    </u>	
<b>24.06.2021 № 99/2021/400650064</b>	
Кадастровый номер: <b>78:42:0016202:7</b>	

(вид объекта недвижимости)

Номер точки	Координаты, м		Описание закрепления на местности	Средняя квадратическая погрешность определения координат характерных точек границы части земельного участка, м
	X	Y		
1	2	3	4	5
6510	68073.8	122162.91	данные отсутствуют	данные отсутствуют
6510	68073.8	122162.91	данные отсутствуют	данные отсутствуют
6511	68074.59	122165.93	данные отсутствуют	данные отсутствуют
6511	68074.59	122165.93	данные отсутствуют	данные отсутствуют
6512	68076.84	122170.02	данные отсутствуют	данные отсутствуют
6512	68076.84	122170.02	данные отсутствуют	данные отсутствуют
6513	68079.49	122172.95	данные отсутствуют	данные отсутствуют
6513	68079.49	122172.95	данные отсутствуют	данные отсутствуют
6514	68252.12	122219.52	данные отсутствуют	данные отсутствуют
6514	68252.12	122219.52	данные отсутствуют	данные отсутствуют
6515	68251.73	122218.98	данные отсутствуют	данные отсутствуют
6515	68251.73	122218.98	данные отсутствуют	данные отсутствуют
6516	68246.21	122214.11	данные отсутствуют	данные отсутствуют
6516	68246.21	122214.11	данные отсутствуют	данные отсутствуют
6517	68236.25	122211.51	данные отсутствуют	данные отсутствуют
6517	68236.25	122211.51	данные отсутствуют	данные отсутствуют
6518	68227.62	122207.37	данные отсутствуют	данные отсутствуют

Государственный регистратор	ФГИС ЕГРН
полное наименование должности	подпись
	инициалы, фамилия

М.П.

Выписка из Единого государственного реестра недвижимости об объекте недвижимости  
**Сведения о частях земельного участка**

<b>Земельный участок</b>	
(вид объекта недвижимости)	
Лист № <u>   </u> Раздела <u>4.2</u>	Всего листов раздела <u>4.2</u> : <u>   </u>
Всего листов выписки: <u>   </u>	
<b>24.06.2021 № 99/2021/400650064</b>	
Кадастровый номер: <b>78:42:0016202:7</b>	

Номер точки	Координаты, м		Описание закрепления на местности	Средняя квадратическая погрешность определения координат характерных точек границы части земельного участка, м
	X	Y		
1	2	3	4	5
6518	68227.62	122207.37	данные отсутствуют	данные отсутствуют
6519	68207.82	122205.63	данные отсутствуют	данные отсутствуют
6519	68207.82	122205.63	данные отсутствуют	данные отсутствуют
6520	68195.82	122210.11	данные отсутствуют	данные отсутствуют
6520	68195.82	122210.11	данные отсутствуют	данные отсутствуют
6521	68185.37	122221.01	данные отсутствуют	данные отсутствуют
6521	68185.37	122221.01	данные отсутствуют	данные отсутствуют
6522	68177.27	122226.3	данные отсутствуют	данные отсутствуют
6522	68177.27	122226.3	данные отсутствуют	данные отсутствуют
6523	68167.9	122231	данные отсутствуют	данные отсутствуют
6523	68167.9	122231	данные отсутствуют	данные отсутствуют
6524	68158.44	122234.49	данные отсутствуют	данные отсутствуют
6524	68158.44	122234.49	данные отсутствуют	данные отсутствуют
6525	68149.34	122236.44	данные отсутствуют	данные отсутствуют
6525	68149.34	122236.44	данные отсутствуют	данные отсутствуют
6526	68140.89	122236.86	данные отсутствуют	данные отсутствуют
6526	68140.89	122236.86	данные отсутствуют	данные отсутствуют

Государственный регистратор	ФГИС ЕГРН
полное наименование должности	подпись
	инициалы, фамилия

М.П.



Выписка из Единого государственного реестра недвижимости об объекте недвижимости  
**Сведения о частях земельного участка**

<b>Земельный участок</b>	
Лист № <u>   </u> Раздела <u>4.2</u>	Всего листов раздела <u>4.2</u> : <u>   </u>
Всего листов выписки: <u>   </u>	
<b>24.06.2021 № 99/2021/400650064</b>	
Кадастровый номер: <b>78:42:0016202:7</b>	
(вид объекта недвижимости)	

Номер точки	Координаты, м		Описание закрепления на местности	Средняя квадратическая погрешность определения координат характерных точек границы части земельного участка, м
	X	Y		
1	2	3	4	5
6527	68132.57	122236.26	данные отсутствуют	данные отсутствуют
6527	68132.57	122236.26	данные отсутствуют	данные отсутствуют
6528	68124.48	122234.99	данные отсутствуют	данные отсутствуют
6528	68124.48	122234.99	данные отсутствуют	данные отсутствуют
6529	68116.58	122236.18	данные отсутствуют	данные отсутствуют
6529	68116.58	122236.18	данные отсутствуют	данные отсутствуют
6530	68102.9	122236.14	данные отсутствуют	данные отсутствуют
6530	68102.9	122236.14	данные отсутствуют	данные отсутствуют
6531	68097.15	122235.48	данные отсутствуют	данные отсутствуют
6531	68097.15	122235.48	данные отсутствуют	данные отсутствуют
6532	68084.79	122232.78	данные отсутствуют	данные отсутствуют
6532	68084.79	122232.78	данные отсутствуют	данные отсутствуют
6533	68073.9	122228.88	данные отсутствуют	данные отсутствуют
6533	68073.9	122228.88	данные отсутствуют	данные отсутствуют
6534	68065.92	122225.05	данные отсутствуют	данные отсутствуют
6534	68065.92	122225.05	данные отсутствуют	данные отсутствуют
6535	68058.74	122220.57	данные отсутствуют	данные отсутствуют

Государственный регистратор	ФГИС ЕГРН
полное наименование должности	инициалы, фамилия
	подпись
	М.П.

Выписка из Единого государственного реестра недвижимости об объекте недвижимости  
**Сведения о частях земельного участка**

<b>Земельный участок</b>	
(вид объекта недвижимости)	
Лист № <u>    </u> Раздела <u>4.2</u>	Всего листов раздела <u>4.2</u> : <u>    </u>
Всего листов выписки: <u>    </u>	
<b>24.06.2021 № 99/2021/400650064</b>	
Кадастровый номер: <b>78:42:0016202:7</b>	

Номер точки	Координаты, м		Описание закрепления на местности	Средняя квадратическая погрешность определения координат характерных точек границы части земельного участка, м
	X	Y		
1	2	3	4	5
6535	68058.74	12220.57	данные отсутствуют	данные отсутствуют
6536	68043.41	122207.92	данные отсутствуют	данные отсутствуют
6536	68043.41	122207.92	данные отсутствуют	данные отсутствуют
6537	68037.6	122201	данные отсутствуют	данные отсутствуют
6537	68037.6	122201	данные отсутствуют	данные отсутствуют
6538	68033.04	122194.13	данные отсутствуют	данные отсутствуют
6538	68033.04	122194.13	данные отсутствуют	данные отсутствуют
6539	68028.55	122185.2	данные отсутствуют	данные отсутствуют
6539	68028.55	122185.2	данные отсутствуют	данные отсутствуют
6540	68019.6	122181.87	данные отсутствуют	данные отсутствуют
6540	68019.6	122181.87	данные отсутствуют	данные отсутствуют
6541	68007.37	122174.31	данные отсутствуют	данные отсутствуют
6541	68007.37	122174.31	данные отсутствуют	данные отсутствуют
6542	68000.36	122168.42	данные отсутствуют	данные отсутствуют
6542	68000.36	122168.42	данные отсутствуют	данные отсутствуют
6543	67991.86	122159.06	данные отсутствуют	данные отсутствуют
6543	67991.86	122159.06	данные отсутствуют	данные отсутствуют

Государственный регистратор	ФГИС ЕГРН
полное наименование должности	инициалы, фамилия
	подпись
	М.П.

Выписка из Единого государственного реестра недвижимости об объекте недвижимости  
**Сведения о частях земельного участка**

<b>Земельный участок</b>	
(вид объекта недвижимости)	
Лист № <u>    </u> Раздела <u>4.2</u>	Всего листов раздела <u>4.2</u> : <u>    </u>
Всего листов выписки: <u>    </u>	
<b>24.06.2021 № 99/2021/400650064</b>	
Кадастровый номер: <b>78:42:0016202:7</b>	

Номер точки	Координаты, м		Описание закрепления на местности	Средняя квадратическая погрешность определения координат характерных точек границы части земельного участка, м
	X	Y		
1	2	3	4	5
6544	67984	122148.12	данные отсутствуют	данные отсутствуют
6544	67984	122148.12	данные отсутствуют	данные отсутствуют
6545	67978.29	122137.61	данные отсутствуют	данные отсутствуют
6545	67978.29	122137.61	данные отсутствуют	данные отсутствуют
6546	67968.47	122126.53	данные отсутствуют	данные отсутствуют
6546	67968.47	122126.53	данные отсутствуют	данные отсутствуют
6547	67964.11	122119.15	данные отсутствуют	данные отсутствуют
6547	67964.11	122119.15	данные отсутствуют	данные отсутствуют
6548	67959.72	122108.98	данные отсутствуют	данные отсутствуют
6548	67959.72	122108.98	данные отсутствуют	данные отсутствуют
6549	67953.03	122103.77	данные отсутствуют	данные отсутствуют
6549	67953.03	122103.77	данные отсутствуют	данные отсутствуют
6550	67943.68	122093.75	данные отсутствуют	данные отсутствуют
6550	67943.68	122093.75	данные отсутствуют	данные отсутствуют
6551	67935.65	122081.85	данные отсутствуют	данные отсутствуют
6551	67935.65	122081.85	данные отсутствуют	данные отсутствуют
6552	67931.05	122073.09	данные отсутствуют	данные отсутствуют

Государственный регистратор	ФГИС ЕГРН
полное наименование должности	подпись
	инициалы, фамилия

М.П.

Выписка из Единого государственного реестра недвижимости об объекте недвижимости  
**Сведения о частях земельного участка**

<b>Земельный участок</b>	
(вид объекта недвижимости)	
Лист № <u>4.2</u> Раздела <u>4.2</u>	Всего листов раздела <u>4.2</u> : _____
Всего листов выписки: _____	
<b>24.06.2021 № 99/2021/400650064</b>	
Кадастровый номер: <b>78:42:0016202:7</b>	

Номер точки	Координаты, м		Описание закрепления на местности	Средняя квадратическая погрешность определения координат характерных точек границы части земельного участка, м
	X	Y		
1	2	3	4	5
6552	67931.05	122073.09	данные отсутствуют	данные отсутствуют
6553	67920.76	122071.5	данные отсутствуют	данные отсутствуют
6553	67920.76	122071.5	данные отсутствуют	данные отсутствуют
6554	67909.1	122066.88	данные отсутствуют	данные отсутствуют
6554	67909.1	122066.88	данные отсутствуют	данные отсутствуют
6555	67899.11	122059.66	данные отсутствуют	данные отсутствуют
6555	67899.11	122059.66	данные отсутствуют	данные отсутствуют
6556	67892.3	122052.84	данные отсутствуют	данные отсутствуют
6556	67892.3	122052.84	данные отсутствуют	данные отсутствуют
6557	67885.59	122042.25	данные отсутствуют	данные отсутствуют
6557	67885.59	122042.25	данные отсутствуют	данные отсутствуют
6558	67882.71	122034.23	данные отсутствуют	данные отсутствуют
6558	67882.71	122034.23	данные отсутствуют	данные отсутствуют
6559	67877.04	122031.56	данные отсутствуют	данные отсутствуют
6559	67877.04	122031.56	данные отсутствуют	данные отсутствуют
6560	67866.9	122024.19	данные отсутствуют	данные отсутствуют
6560	67866.9	122024.19	данные отсутствуют	данные отсутствуют

Государственный регистратор	ФГИС ЕГРН
полное наименование должности	инициалы, фамилия
	подпись
	М.П.

Выписка из Единого государственного реестра недвижимости об объекте недвижимости  
**Сведения о частях земельного участка**

<b>Земельный участок</b>	
Лист № <u>    </u> Раздела <u>4.2</u>	Всего листов раздела <u>4.2</u> : <u>    </u>
<b>24.06.2021 № 99/2021/400650064</b>	Всего листов выписки: <u>    </u>
Кадастровый номер: <b>78:42:0016202:7</b>	

(вид объекта недвижимости)

Номер точки	Координаты, м		Описание закрепления на местности	Средняя квадратическая погрешность определения координат характерных точек границы части земельного участка, м
	X	Y		
1	2	3	4	5
6561	67858.91	122014.54	данные отсутствуют	данные отсутствуют
6561	67858.91	122014.54	данные отсутствуют	данные отсутствуют
6562	67853.6	122003.83	данные отсутствуют	данные отсутствуют
6562	67853.6	122003.83	данные отсутствуют	данные отсутствуют
6563	67850.54	121994.03	данные отсутствуют	данные отсутствуют
6563	67850.54	121994.03	данные отсутствуют	данные отсутствуют
6564	67844.49	121985.01	данные отсутствуют	данные отсутствуют
6564	67844.49	121985.01	данные отсутствуют	данные отсутствуют
6565	67838.83	121974.91	данные отсутствуют	данные отсутствуют
6565	67838.83	121974.91	данные отсутствуют	данные отсутствуют
6566	67827.94	121963.23	данные отсутствуют	данные отсутствуют
6566	67827.94	121963.23	данные отсутствуют	данные отсутствуют
6567	67822.22	121954.41	данные отсутствуют	данные отсутствуют
6567	67822.22	121954.41	данные отсутствуют	данные отсутствуют
6568	67818.27	121944.98	данные отсутствуют	данные отсутствуют
6568	67818.27	121944.98	данные отсутствуют	данные отсутствуют
6569	67816.38	121936.83	данные отсутствуют	данные отсутствуют

Государственный регистратор	ФГИС ЕГРН
полное наименование должности	инициалы, фамилия
	подпись
	М.П.

Выписка из Единого государственного реестра недвижимости об объекте недвижимости  
**Сведения о частях земельного участка**

<b>Земельный участок</b>	
(вид объекта недвижимости)	
Лист № <u>4.2</u> Раздела <u>4.2</u>	Всего листов выписки: _____
Всего листов раздела <u>4.2</u> : _____	Всего разделов: _____
<b>24.06.2021 № 99/2021/400650064</b>	
Кадастровый номер: <b>78:42:0016202:7</b>	

Номер точки	Координаты, м		Описание закрепления на местности	Средняя квадратическая погрешность определения координат характерных точек границы части земельного участка, м
	X	Y		
1	2	3	4	5
6569	67816.38	121936.83	данные отсутствуют	данные отсутствуют
6570	67806.09	121925.78	данные отсутствуют	данные отсутствуют
6570	67806.09	121925.78	данные отсутствуют	данные отсутствуют
6571	67799.05	121917.95	данные отсутствуют	данные отсутствуют
6571	67799.05	121917.95	данные отсутствуют	данные отсутствуют
6572	67794.16	121910	данные отсутствуют	данные отсутствуют
6572	67794.16	121910	данные отсутствуют	данные отсутствуют
6573	67790.42	121901.92	данные отсутствуют	данные отсутствуют
6573	67790.42	121901.92	данные отсутствуют	данные отсутствуют
6574	67788.18	121894.07	данные отсутствуют	данные отсутствуют
6574	67788.18	121894.07	данные отсутствуют	данные отсутствуют
6575	67786.74	121885.24	данные отсутствуют	данные отсутствуют
6575	67786.74	121885.24	данные отсутствуют	данные отсутствуют
6576	67777.88	121883.99	данные отсутствуют	данные отсутствуют
6576	67777.88	121883.99	данные отсутствуют	данные отсутствуют
6577	67767.82	121881.34	данные отсутствуют	данные отсутствуют
6577	67767.82	121881.34	данные отсутствуют	данные отсутствуют

Государственный регистратор	ФГИС ЕГРН
полное наименование должности	подпись
	инициалы, фамилия

М.П.

Выписка из Единого государственного реестра недвижимости об объекте недвижимости  
**Сведения о частях земельного участка**

<b>Земельный участок</b>	
(вид объекта недвижимости)	
Лист № <u>   </u> Раздела <u>4.2</u>	Всего листов выписки: <u>   </u>
Всего листов раздела <u>4.2</u> : <u>   </u>	Всего разделов: <u>   </u>
<b>24.06.2021 № 99/2021/400650064</b>	
Кадастровый номер: <b>78:42:0016202:7</b>	

Номер точки	Координаты, м		Описание закрепления на местности	Средняя квадратическая погрешность определения координат характерных точек границы части земельного участка, м
	X	Y		
1	2	3	4	5
6578	67758.75	121877.89	данные отсутствуют	данные отсутствуют
6578	67758.75	121877.89	данные отсутствуют	данные отсутствуют
6579	67750.51	121872.75	данные отсутствуют	данные отсутствуют
6579	67750.51	121872.75	данные отсутствуют	данные отсутствуют
6580	67739.61	121864.07	данные отсутствуют	данные отсутствуют
6580	67739.61	121864.07	данные отсутствуют	данные отсутствуют
6581	67734.33	121858.59	данные отсутствуют	данные отсутствуют
6581	67734.33	121858.59	данные отсутствуют	данные отсутствуют
6582	67727.32	121852.68	данные отсутствуют	данные отсутствуют
6582	67727.32	121852.68	данные отсутствуют	данные отсутствуют
6583	67717.07	121847.63	данные отсутствуют	данные отсутствуют
6583	67717.07	121847.63	данные отсутствуют	данные отсутствуют
6584	67710.67	121843.73	данные отсутствуют	данные отсутствуют
6584	67710.67	121843.73	данные отсутствуют	данные отсутствуют
6585	67681.88	121822.91	данные отсутствуют	данные отсутствуют
6585	67681.88	121822.91	данные отсутствуют	данные отсутствуют
6586	67669.41	121818.56	данные отсутствуют	данные отсутствуют

Государственный регистратор	ФГИС ЕГРН
полное наименование должности	подпись
	инициалы, фамилия

М.П.

Выписка из Единого государственного реестра недвижимости об объекте недвижимости  
**Сведения о частях земельного участка**

<b>Земельный участок</b>	
(вид объекта недвижимости)	
Лист № <u>    </u> Раздела <u>4.2</u>	Всего листов раздела <u>4.2</u> : <u>    </u>
Всего листов выписки: <u>    </u>	
<b>24.06.2021 № 99/2021/400650064</b>	
Кадастровый номер: <b>78:42:0016202:7</b>	

Номер точки	Координаты, м		Описание закрепления на местности	Средняя квадратическая погрешность определения координат характерных точек границы части земельного участка, м
	X	Y		
1	2	3	4	5
6586	67669.41	121818.56	данные отсутствуют	данные отсутствуют
6587	67658.79	121813.12	данные отсутствуют	данные отсутствуют
6587	67658.79	121813.12	данные отсутствуют	данные отсутствуют
6588	67650.55	121807.9	данные отсутствуют	данные отсутствуют
6588	67650.55	121807.9	данные отсутствуют	данные отсутствуют
6589	67645.94	121804.49	данные отсутствуют	данные отсутствуют
6589	67645.94	121804.49	данные отсутствуют	данные отсутствуют
6590	67638.07	121797.7	данные отсутствуют	данные отсутствуют
6590	67638.07	121797.7	данные отсутствуют	данные отсутствуют
6591	67631.62	121790.97	данные отсутствуют	данные отсутствуют
6591	67631.62	121790.97	данные отсутствуют	данные отсутствуют
6592	67625.18	121782.85	данные отсутствуют	данные отсутствуют
6592	67625.18	121782.85	данные отсутствуют	данные отсутствуют
6593	67619.82	121774.4	данные отсутствуют	данные отсутствуют
6593	67619.82	121774.4	данные отсутствуют	данные отсутствуют
6594	67613.13	121769.32	данные отсутствуют	данные отсутствуют
6594	67613.13	121769.32	данные отсутствуют	данные отсутствуют

Государственный регистратор		ФГИС ЕГРН	
полное наименование должности		подпись	
		инициалы, фамилия	

М.П.



Выписка из Единого государственного реестра недвижимости об объекте недвижимости  
**Сведения о частях земельного участка**

<b>Земельный участок</b>	
(вид объекта недвижимости)	
Лист № <u>    </u> Раздела <u>4.2</u>	Всего листов выписки: <u>    </u>
Всего листов раздела <u>4.2</u> : <u>    </u>	Всего разделов: <u>    </u>
<b>24.06.2021 № 99/2021/400650064</b>	
Кадастровый номер: <b>78:42:0016202:7</b>	

Номер точки	Координаты, м		Описание закрепления на местности	Средняя квадратическая погрешность определения координат характерных точек границы части земельного участка, м
	X	Y		
1	2	3	4	5
6595	67604.76	121771.45	данные отсутствуют	данные отсутствуют
6595	67604.76	121771.45	данные отсутствуют	данные отсутствуют
6596	67593.47	121772.16	данные отсутствуют	данные отсутствуют
6596	67593.47	121772.16	данные отсутствуют	данные отсутствуют
6597	67579	121771.44	данные отсутствуют	данные отсутствуют
6597	67579	121771.44	данные отсутствуют	данные отсутствуют
6598	67566.86	121768.32	данные отсутствуют	данные отсутствуют
6598	67566.86	121768.32	данные отсутствуют	данные отсутствуют
6599	67556.46	121762.65	данные отсутствуют	данные отсутствуют
6599	67556.46	121762.65	данные отсутствуют	данные отсутствуют
6600	67556.51	121761.9	данные отсутствуют	данные отсутствуют
6600	67556.51	121761.9	данные отсутствуют	данные отсутствуют
6601	67555.93	121760.4	данные отсутствуют	данные отсутствуют
6601	67555.93	121760.4	данные отсутствуют	данные отсутствуют
6602	67553.65	121759.03	данные отсутствуют	данные отсутствуют
6602	67553.65	121759.03	данные отсутствуют	данные отсутствуют
6603	67552.62	121759.59	данные отсутствуют	данные отсутствуют

Государственный регистратор	ФГИС ЕГРН
полное наименование должности	инициалы, фамилия
	подпись
	М.П.

Выписка из Единого государственного реестра недвижимости об объекте недвижимости  
**Сведения о частях земельного участка**

<b>Земельный участок</b>	
(вид объекта недвижимости)	
Лист № <u>    </u> Раздела <u>4.2</u>	Всего листов раздела <u>4.2</u> : <u>    </u>
Всего листов выписки: <u>    </u>	
<b>24.06.2021 № 99/2021/400650064</b>	
Кадастровый номер: <b>78:42:0016202:7</b>	

Номер точки	Координаты, м		Описание закрепления на местности	Средняя квадратическая погрешность определения координат характерных точек границы части земельного участка, м
	X	Y		
1	2	3	4	5
6603	67552.62	121759.59	данные отсутствуют	данные отсутствуют
6604	67546.74	121753.7	данные отсутствуют	данные отсутствуют
6604	67546.74	121753.7	данные отсутствуют	данные отсутствуют
6605	67540.03	121743.12	данные отсутствуют	данные отсутствуют
6605	67540.03	121743.12	данные отсутствуют	данные отсутствуют
6606	67535.65	121729.59	данные отсутствуют	данные отсутствуют
6606	67535.65	121729.59	данные отсутствуют	данные отсутствуют
6607	67534.86	121717.08	данные отсутствуют	данные отсутствуют
6607	67534.86	121717.08	данные отсутствуют	данные отсутствуют
6608	67537.21	121704.77	данные отсутствуют	данные отсутствуют
6608	67537.21	121704.77	данные отсутствуют	данные отсутствуют
6609	67542.45	121693.6	данные отсутствуют	данные отсутствуют
6609	67542.45	121693.6	данные отсутствуют	данные отсутствуют
6610	67542.79	121694.73	данные отсутствуют	данные отсутствуют
6610	67542.79	121694.73	данные отсутствуют	данные отсутствуют
6611	67543.25	121695.65	данные отсутствуют	данные отсутствуют
6611	67543.25	121695.65	данные отсутствуют	данные отсутствуют

Государственный регистратор		ФГИС ЕГРН	
полное наименование должности		инициалы, фамилия	
		подпись	
		М.П.	

Выписка из Единого государственного реестра недвижимости об объекте недвижимости  
**Сведения о частях земельного участка**

<b>Земельный участок</b>	
(вид объекта недвижимости)	
Лист № <u>    </u> Раздела <u>4.2</u>	Всего листов раздела <u>4.2</u> : <u>    </u>
Всего листов выписки: <u>    </u>	
<b>24.06.2021 № 99/2021/400650064</b>	
Кадастровый номер: <b>78:42:0016202:7</b>	

Номер точки	Координаты, м		Описание закрепления на местности	Средняя квадратическая погрешность определения координат характерных точек границы части земельного участка, м
	X	Y		
1	2	3	4	5
6612	67544.47	121697.98	данные отсутствуют	данные отсутствуют
6612	67544.47	121697.98	данные отсутствуют	данные отсутствуют
6613	67545.46	121699.81	данные отсутствуют	данные отсутствуют
6613	67545.46	121699.81	данные отсутствуют	данные отсутствуют
6614	67549.02	121703.87	данные отсутствуют	данные отсутствуют
6614	67549.02	121703.87	данные отсутствуют	данные отсутствуют
6615	67553.13	121707.37	данные отсутствуют	данные отсутствуют
6615	67553.13	121707.37	данные отсутствуют	данные отсутствуют
6616	67563.91	121722.87	данные отсутствуют	данные отсутствуют
6616	67563.91	121722.87	данные отсутствуют	данные отсутствуют
6617	67566.89	121728.85	данные отсутствуют	данные отсутствуют
6617	67566.89	121728.85	данные отсутствуют	данные отсутствуют
6618	67567.34	121731.02	данные отсутствуют	данные отсутствуют
6618	67567.34	121731.02	данные отсутствуют	данные отсутствуют
6619	67567.55	121732.83	данные отсутствуют	данные отсутствуют
6619	67567.55	121732.83	данные отсутствуют	данные отсутствуют
6620	67567.01	121736.29	данные отсутствуют	данные отсутствуют

Государственный регистратор	ФГИС ЕГРН
полное наименование должности	подпись
	инициалы, фамилия

М.П.

Выписка из Единого государственного реестра недвижимости об объекте недвижимости  
**Сведения о частях земельного участка**

<b>Земельный участок</b>	
(вид объекта недвижимости)	
Лист № <u>    </u> Раздела <u>4.2</u>	Всего листов выписки: <u>    </u>
Всего листов раздела <u>4.2</u> : <u>    </u>	Всего разделов: <u>    </u>
<b>24.06.2021 № 99/2021/400650064</b>	
Кадастровый номер: <b>78:42:0016202:7</b>	

Номер точки	Координаты, м		Описание закрепления на местности	Средняя квадратическая погрешность определения координат характерных точек границы части земельного участка, м
	X	Y		
1	2	3	4	5
6620	67567.01	121736.29	данные отсутствуют	данные отсутствуют
6621	67565.96	121740.38	данные отсутствуют	данные отсутствуют
6621	67565.96	121740.38	данные отсутствуют	данные отсутствуют
6622	67564.15	121743.85	данные отсутствуют	данные отсутствуют
6622	67564.15	121743.85	данные отсутствуют	данные отсутствуют
6623	67562.35	121748.05	данные отсутствуют	данные отсутствуют
6623	67562.35	121748.05	данные отсутствуют	данные отсутствуют
6624	67561.45	121749.85	данные отсутствуют	данные отсутствуют
6624	67561.45	121749.85	данные отсутствуют	данные отсутствуют
6625	67561.27	121750.48	данные отсутствуют	данные отсутствуют
6625	67561.27	121750.48	данные отсутствуют	данные отсутствуют
6626	67561.78	121751.17	данные отсутствуют	данные отсутствуют
6626	67561.78	121751.17	данные отсутствуют	данные отсутствуют
6627	67563.39	121751.22	данные отсутствуют	данные отсутствуют
6627	67563.39	121751.22	данные отсутствуют	данные отсутствуют
6628	67565.53	121748.9	данные отсутствуют	данные отсутствуют
6628	67565.53	121748.9	данные отсутствуют	данные отсутствуют

Государственный регистратор	ФГИС ЕГРН
полное наименование должности	подпись
	инициалы, фамилия

М.П.

Выписка из Единого государственного реестра недвижимости об объекте недвижимости  
**Сведения о частях земельного участка**

<b>Земельный участок</b>	
(вид объекта недвижимости)	
Лист № <u>    </u> Раздела <u>4.2</u>	Всего листов раздела <u>4.2</u> : <u>    </u>
Всего листов выписки: <u>    </u>	
<b>24.06.2021 № 99/2021/400650064</b>	
Кадастровый номер: <b>78:42:0016202:7</b>	

Номер точки	Координаты, м		Описание закрепления на местности	Средняя квадратическая погрешность определения координат характерных точек границы части земельного участка, м
	X	Y		
1	2	3	4	5
6629	67568.32	121744.76	данные отсутствуют	данные отсутствуют
6629	67568.32	121744.76	данные отсутствуют	данные отсутствуют
6630	67571.43	121740.83	данные отсутствуют	данные отсутствуют
6630	67571.43	121740.83	данные отсутствуют	данные отсутствуют
6631	67574.75	121737.55	данные отсутствуют	данные отсутствуют
6631	67574.75	121737.55	данные отсутствуют	данные отсутствуют
6632	67579.49	121732.13	данные отсутствуют	данные отсутствуют
6632	67579.49	121732.13	данные отсутствуют	данные отсутствуют
6633	67582.71	121729.39	данные отсутствуют	данные отсутствуют
6633	67582.71	121729.39	данные отсутствуют	данные отсутствуют
6634	67584.76	121726.75	данные отсутствуют	данные отсутствуют
6634	67584.76	121726.75	данные отсутствуют	данные отсутствуют
6635	67580.7	121713.9	данные отсутствуют	данные отсутствуют
6635	67580.7	121713.9	данные отсутствуют	данные отсутствуют
6636	67578.1	121712.51	данные отсутствуют	данные отсутствуют
6636	67578.1	121712.51	данные отсутствуют	данные отсутствуют
6637	67575.81	121710.98	данные отсутствуют	данные отсутствуют

Государственный регистратор	ФГИС ЕГРН
полное наименование должности	подпись
	инициалы, фамилия

М.П.

Выписка из Единого государственного реестра недвижимости об объекте недвижимости  
**Сведения о частях земельного участка**

<b>Земельный участок</b>	
(вид объекта недвижимости)	
Лист № <u>    </u> Раздела <u>4.2</u>	Всего листов раздела <u>4.2</u> : <u>    </u>
Всего листов выписки: <u>    </u>	
<b>24.06.2021 № 99/2021/400650064</b>	
Кадастровый номер: <b>78:42:0016202:7</b>	

Номер точки	Координаты, м		Описание закрепления на местности	Средняя квадратическая погрешность определения координат характерных точек границы части земельного участка, м
	X	Y		
1	2	3	4	5
6637	67575.81	121710.98	данные отсутствуют	данные отсутствуют
6638	67574.56	121709.76	данные отсутствуют	данные отсутствуют
6638	67574.56	121709.76	данные отсутствуют	данные отсутствуют
6639	67571.96	121706.06	данные отсутствуют	данные отсутствуют
6639	67571.96	121706.06	данные отсутствуют	данные отсутствуют
6640	67568.57	121701.71	данные отсутствуют	данные отсутствуют
6640	67568.57	121701.71	данные отсутствуют	данные отсутствуют
6641	67564.19	121695.87	данные отсутствуют	данные отсутствуют
6641	67564.19	121695.87	данные отсутствуют	данные отсутствуют
6642	67556.96	121678.76	данные отсутствуют	данные отсутствуют
6642	67556.96	121678.76	данные отсутствуют	данные отсутствуют
6643	67566.36	121673.73	данные отсутствуют	данные отсутствуют
6643	67566.36	121673.73	данные отсутствуют	данные отсутствуют
6644	67576.66	121668.13	данные отсутствуют	данные отсутствуют
6644	67576.66	121668.13	данные отсутствуют	данные отсутствуют
6645	67575.19	121659.4	данные отсутствуют	данные отсутствуют
6645	67575.19	121659.4	данные отсутствуют	данные отсутствуют

Государственный регистратор		ФГИС ЕГРН	
полное наименование должности		подпись	
		инициалы, фамилия	

М.П.

Выписка из Единого государственного реестра недвижимости об объекте недвижимости  
**Сведения о частях земельного участка**

<b>Земельный участок</b>	
Лист № <u>    </u> Раздела <u>4.2</u>	Всего листов раздела <u>4.2</u> : <u>    </u>
<b>24.06.2021 № 99/2021/400650064</b>	Всего листов выписки: <u>    </u>
Кадастровый номер:	<b>78:42:0016202:7</b>
(вид объекта недвижимости)	

Номер точки	Координаты, м		Описание закрепления на местности	Средняя квадратическая погрешность определения координат характерных точек границы части земельного участка, м
	X	Y		
1	2	3	4	5
6646	67572.68	121650.29	данные отсутствуют	данные отсутствуют
6646	67572.68	121650.29	данные отсутствуют	данные отсутствуют
6647	67571.49	121641.99	данные отсутствуют	данные отсутствуют
6647	67571.49	121641.99	данные отсутствуют	данные отсутствуют
6648	67562.83	121631.18	данные отсутствуют	данные отсутствуют
6648	67562.83	121631.18	данные отсутствуют	данные отсутствуют
6649	67558.18	121624.03	данные отсутствуют	данные отсутствуют
6649	67558.18	121624.03	данные отсутствуют	данные отсутствуют
6650	67558.6	121621.71	данные отсутствуют	данные отсутствуют
6650	67558.6	121621.71	данные отсутствуют	данные отсутствуют
6651	67558.35	121617.07	данные отсутствуют	данные отсутствуют
6651	67558.35	121617.07	данные отсутствуют	данные отсутствуют
6652	67557.22	121614.39	данные отсутствуют	данные отсутствуют
6652	67557.22	121614.39	данные отсутствуют	данные отсутствуют
6653	67552.5	121609.91	данные отсутствуют	данные отсутствуют
6653	67552.5	121609.91	данные отсутствуют	данные отсутствуют
6654	67552.19	121608.97	данные отсутствуют	данные отсутствуют

Государственный регистратор	ФГИС ЕГРН
полное наименование должности	инициалы, фамилия
	подпись
	М.П.

Выписка из Единого государственного реестра недвижимости об объекте недвижимости  
**Сведения о частях земельного участка**

<b>Земельный участок</b>	
(вид объекта недвижимости)	
Лист № <u>   </u> Раздела <u>4.2</u>	Всего листов раздела <u>4.2</u> : <u>   </u>
Всего листов выписки: <u>   </u>	
<b>24.06.2021 № 99/2021/400650064</b>	
Кадастровый номер: <b>78:42:0016202:7</b>	

Номер точки	Координаты, м		Описание закрепления на местности	Средняя квадратическая погрешность определения координат характерных точек границы части земельного участка, м
	X	Y		
1	2	3	4	5
6654	67552.19	121608.97	данные отсутствуют	данные отсутствуют
6655	67551.87	121607.76	данные отсутствуют	данные отсутствуют
6655	67551.87	121607.76	данные отсутствуют	данные отсутствуют
6656	67548.66	121604.16	данные отсутствуют	данные отсутствуют
6656	67548.66	121604.16	данные отсутствуют	данные отсутствуют
6657	67544.46	121598.3	данные отсутствуют	данные отсутствуют
6657	67544.46	121598.3	данные отсутствуют	данные отсутствуют
6658	67535.49	121589.03	данные отсутствуют	данные отсутствуют
6658	67535.49	121589.03	данные отсутствуют	данные отсутствуют
6659	67529.62	121580.65	данные отсутствуют	данные отсутствуют
6659	67529.62	121580.65	данные отсутствуют	данные отсутствуют
6660	67525.46	121572.06	данные отсутствуют	данные отсутствуют
6660	67525.46	121572.06	данные отсутствуют	данные отсутствуют
6661	67522.55	121563.6	данные отсутствуют	данные отсутствуют
6661	67522.55	121563.6	данные отсутствуют	данные отсутствуют
6662	67520.03	121548.35	данные отсутствуют	данные отсутствуют
6662	67520.03	121548.35	данные отсутствуют	данные отсутствуют

Государственный регистратор	ФГИС ЕГРН
полное наименование должности	подпись
	инициалы, фамилия

М.П.



Выписка из Единого государственного реестра недвижимости об объекте недвижимости  
**Сведения о частях земельного участка**

<b>Земельный участок</b>	
(вид объекта недвижимости)	
Лист № <u>    </u> Раздела <u>4.2</u>	Всего листов раздела <u>4.2</u> : <u>    </u>
Всего листов выписки: <u>    </u>	
<b>24.06.2021 № 99/2021/400650064</b>	
Кадастровый номер: <b>78:42:0016202:7</b>	

Номер точки	Координаты, м		Описание закрепления на местности	Средняя квадратическая погрешность определения координат характерных точек границы части земельного участка, м
	X	Y		
1	2	3	4	5
6663	67517.61	121541.55	данные отсутствуют	данные отсутствуют
6663	67517.61	121541.55	данные отсутствуют	данные отсутствуют
6664	67510.88	121516.54	данные отсутствуют	данные отсутствуют
6664	67510.88	121516.54	данные отсутствуют	данные отсутствуют
6665	67510.07	121502.64	данные отсутствуют	данные отсутствуют
6665	67510.07	121502.64	данные отсутствуют	данные отсутствуют
6666	67508.87	121496.65	данные отсутствуют	данные отсутствуют
6666	67508.87	121496.65	данные отсутствуют	данные отсутствуют
6667	67507.14	121487.25	данные отсутствуют	данные отсутствуют
6667	67507.14	121487.25	данные отсутствуют	данные отсутствуют
6668	67504.79	121478.39	данные отсутствуют	данные отсутствуют
6668	67504.79	121478.39	данные отсутствуют	данные отсутствуют
6669	67503.65	121466.75	данные отсутствуют	данные отсутствуют
6669	67503.65	121466.75	данные отсутствуют	данные отсутствуют
6670	67504.08	121456.26	данные отсутствуют	данные отсутствуют
6670	67504.08	121456.26	данные отсутствуют	данные отсутствуют
6671	67507.1	121443.45	данные отсутствуют	данные отсутствуют

Государственный регистратор	ФГИС ЕГРН
полное наименование должности	подпись
	инициалы, фамилия

М.П.

Выписка из Единого государственного реестра недвижимости об объекте недвижимости  
**Сведения о частях земельного участка**

<b>Земельный участок</b>	
(вид объекта недвижимости)	
Лист № <u>    </u> Раздела <u>4.2</u>	Всего листов раздела <u>4.2</u> : <u>    </u>
Всего листов выписки: <u>    </u>	
<b>24.06.2021 № 99/2021/400650064</b>	
Кадастровый номер: <b>78:42:0016202:7</b>	

Номер точки	Координаты, м		Описание закрепления на местности	Средняя квадратическая погрешность определения координат характерных точек границы части земельного участка, м
	X	Y		
1	2	3	4	5
6671	67507.1	121443.45	данные отсутствуют	данные отсутствуют
6672	67509.5	121434.09	данные отсутствуют	данные отсутствуют
6672	67509.5	121434.09	данные отсутствуют	данные отсутствуют
6673	67503.98	121429.85	данные отсутствуют	данные отсутствуют
6673	67503.98	121429.85	данные отсутствуют	данные отсутствуют
6674	67496.49	121421.59	данные отсутствуют	данные отсутствуют
6674	67496.49	121421.59	данные отсутствуют	данные отсутствуют
6675	67490.51	121412.7	данные отсутствуют	данные отсутствуют
6675	67490.51	121412.7	данные отсутствуют	данные отсутствуют
6676	67486.07	121401.82	данные отсутствуют	данные отсутствуют
6676	67486.07	121401.82	данные отсутствуют	данные отсутствуют
6677	67480.72	121394.05	данные отсутствуют	данные отсутствуют
6677	67480.72	121394.05	данные отсутствуют	данные отсутствуют
6678	67476.31	121385.53	данные отсутствуют	данные отсутствуют
6678	67476.31	121385.53	данные отсутствуют	данные отсутствуют
6679	67471.99	121375.36	данные отсутствуют	данные отсутствуют
6679	67471.99	121375.36	данные отсутствуют	данные отсутствуют

Государственный регистратор		ФГИС ЕГРН	
полное наименование должности		инициалы, фамилия	
		подпись	
		М.П.	

Выписка из Единого государственного реестра недвижимости об объекте недвижимости  
**Сведения о частях земельного участка**

<b>Земельный участок</b>	
(вид объекта недвижимости)	
Лист № <u>    </u> Раздела <u>4.2</u>	Всего листов раздела <u>4.2</u> : <u>    </u>
Всего листов выписки: <u>    </u>	
<b>24.06.2021 № 99/2021/400650064</b>	
Кадастровый номер: <b>78:42:0016202:7</b>	

Номер точки	Координаты, м		Описание закрепления на местности	Средняя квадратическая погрешность определения координат характерных точек границы части земельного участка, м
	X	Y		
1	2	3	4	5
6680	67465.2	121369.89	данные отсутствуют	данные отсутствуют
6680	67465.2	121369.89	данные отсутствуют	данные отсутствуют
6681	67460.89	121364.83	данные отсутствуют	данные отсутствуют
6681	67460.89	121364.83	данные отсутствуют	данные отсутствуют
6682	67454.37	121354.68	данные отсутствуют	данные отсутствуют
6682	67454.37	121354.68	данные отсутствуют	данные отсутствуют
6683	67444.86	121340.9	данные отсутствуют	данные отсутствуют
6683	67444.86	121340.9	данные отсутствуют	данные отсутствуют
6684	67436.24	121329.31	данные отсутствуют	данные отсутствуют
6684	67436.24	121329.31	данные отсутствуют	данные отсутствуют
6685	67431.57	121319.12	данные отсутствуют	данные отсутствуют
6685	67431.57	121319.12	данные отсутствуют	данные отсутствуют
6686	67418.33	121309.27	данные отсутствуют	данные отсутствуют
6686	67418.33	121309.27	данные отсутствуют	данные отсутствуют
6687	67409.82	121301.44	данные отсутствуют	данные отсутствуют
6687	67409.82	121301.44	данные отсутствуют	данные отсутствуют
6688	67396.18	121287.49	данные отсутствуют	данные отсутствуют

Государственный регистратор	ФГИС ЕГРН
полное наименование должности	подпись
	инициалы, фамилия

М.П.

Выписка из Единого государственного реестра недвижимости об объекте недвижимости  
**Сведения о частях земельного участка**

<b>Земельный участок</b>	
(вид объекта недвижимости)	
Лист № <u>    </u> Раздела <u>4.2</u>	Всего листов раздела <u>4.2</u> : <u>    </u>
Всего листов выписки: <u>    </u>	
<b>24.06.2021 № 99/2021/400650064</b>	
Кадастровый номер: <b>78:42:0016202:7</b>	

Номер точки	Координаты, м		Описание закрепления на местности	Средняя квадратическая погрешность определения координат характерных точек границы части земельного участка, м
	X	Y		
1	2	3	4	5
6688	67396.18	121287.49	данные отсутствуют	данные отсутствуют
6689	67377.15	121282.99	данные отсутствуют	данные отсутствуют
6689	67377.15	121282.99	данные отсутствуют	данные отсутствуют
6690	67365.92	121278.66	данные отсутствуют	данные отсутствуют
6690	67365.92	121278.66	данные отсутствуют	данные отсутствуют
6691	67356.05	121271.77	данные отсутствуют	данные отсутствуют
6691	67356.05	121271.77	данные отсутствуют	данные отсутствуют
6692	67344.9	121261.8	данные отсутствуют	данные отсутствуют
6692	67344.9	121261.8	данные отсутствуют	данные отсутствуют
6693	67336.59	121257.09	данные отсутствуют	данные отсутствуют
6693	67336.59	121257.09	данные отсутствуют	данные отсутствуют
6694	67332.84	121254.14	данные отсутствуют	данные отсутствуют
6694	67332.84	121254.14	данные отсутствуют	данные отсутствуют
6695	67325.05	121245.91	данные отсутствуют	данные отсутствуют
6695	67325.05	121245.91	данные отсутствуют	данные отсутствуют
6696	67319.95	121237.75	данные отсутствуют	данные отсутствуют
6696	67319.95	121237.75	данные отсутствуют	данные отсутствуют

Государственный регистратор	ФГИС ЕГРН
полное наименование должности	подпись
	инициалы, фамилия

М.П.

Выписка из Единого государственного реестра недвижимости об объекте недвижимости  
**Сведения о частях земельного участка**

<b>Земельный участок</b>	
Лист № <u>4.2</u> Раздела <u>4.2</u>	Всего листов выписки: _____
Всего листов раздела <u>4.2</u> : _____	Всего разделов: _____
<b>24.06.2021 № 99/2021/400650064</b>	
Кадастровый номер: <b>78:42:0016202:7</b>	

(вид объекта недвижимости)

Номер точки	Координаты, м		Описание закрепления на местности	Средняя квадратическая погрешность определения координат характерных точек границы части земельного участка, м
	X	Y		
1	2	3	4	5
6697	67307.26	121224.9	данные отсутствуют	данные отсутствуют
6697	67307.26	121224.9	данные отсутствуют	данные отсутствуют
6698	67294.71	121214.37	данные отсутствуют	данные отсутствуют
6698	67294.71	121214.37	данные отсутствуют	данные отсутствуют
6699	67288.44	121206.78	данные отсутствуют	данные отсутствуют
6699	67288.44	121206.78	данные отсутствуют	данные отсутствуют
6700	67273.51	121184.57	данные отсутствуют	данные отсутствуют
6700	67273.51	121184.57	данные отсутствуют	данные отсутствуют
6701	67268.11	121174	данные отсутствуют	данные отсутствуют
6701	67268.11	121174	данные отсутствуют	данные отсутствуют
6702	67259.46	121150.42	данные отсутствуют	данные отсутствуют
6702	67259.46	121150.42	данные отсутствуют	данные отсутствуют
6703	67250.57	121121.03	данные отсутствуют	данные отсутствуют
6703	67250.57	121121.03	данные отсутствуют	данные отсутствуют
6704	67249.78	121108.52	данные отсутствуют	данные отсутствуют
6704	67249.78	121108.52	данные отсутствуют	данные отсутствуют
6705	67252.13	121096.21	данные отсутствуют	данные отсутствуют

Государственный регистратор	ФГИС ЕГРН
полное наименование должности	инициалы, фамилия
	подпись
	М.П.

Выписка из Единого государственного реестра недвижимости об объекте недвижимости  
**Сведения о частях земельного участка**

<b>Земельный участок</b>	
(вид объекта недвижимости)	
Лист № <u>    </u> Раздела <u>4.2</u>	Всего листов раздела <u>4.2</u> : <u>    </u>
Всего листов выписки: <u>    </u>	
<b>24.06.2021 № 99/2021/400650064</b>	
Кадастровый номер: <b>78:42:0016202:7</b>	

Номер точки	Координаты, м		Описание закрепления на местности	Средняя квадратическая погрешность определения координат характерных точек границы части земельного участка, м
	X	Y		
1	2	3	4	5
6705	67252.13	121096.21	данные отсутствуют	данные отсутствуют
6706	67257.46	121084.87	данные отсутствуют	данные отсутствуют
6706	67257.46	121084.87	данные отсутствуют	данные отсутствуют
6707	67265.45	121075.21	данные отсутствуют	данные отсутствуют
6707	67265.45	121075.21	данные отсутствуют	данные отсутствуют
6708	67275.59	121067.84	данные отсутствуют	данные отсутствуют
6708	67275.59	121067.84	данные отсутствуют	данные отсутствуют
6709	67288.37	121062.93	данные отсутствуют	данные отсутствуют
6709	67288.37	121062.93	данные отсутствуют	данные отсутствуют
6710	67301.01	121061.31	данные отсутствуют	данные отсутствуют
6710	67301.01	121061.31	данные отсутствуют	данные отсутствуют
6711	67313.44	121062.88	данные отсутствуют	данные отсутствуют
6711	67313.44	121062.88	данные отсутствуют	данные отсутствуют
6712	67325.09	121067.49	данные отсутствуют	данные отсутствуют
6712	67325.09	121067.49	данные отсутствуют	данные отсутствуют
6713	67335.23	121074.86	данные отсутствуют	данные отсутствуют
6713	67335.23	121074.86	данные отсутствуют	данные отсутствуют

Государственный регистратор	ФГИС ЕГРН
полное наименование должности	подпись
	инициалы, фамилия

М.П.

Выписка из Единого государственного реестра недвижимости об объекте недвижимости  
**Сведения о частях земельного участка**

<b>Земельный участок</b>	
(вид объекта недвижимости)	
Лист № <u>    </u> Раздела <u>4.2</u>	Всего листов раздела <u>4.2</u> : <u>    </u>
Всего листов выписки: <u>    </u>	
<b>24.06.2021 № 99/2021/400650064</b>	
Кадастровый номер: <b>78:42:0016202:7</b>	

Номер точки	Координаты, м		Описание закрепления на местности	Средняя квадратическая погрешность определения координат характерных точек границы части земельного участка, м
	X	Y		
1	2	3	4	5
6714	67343.22	121084.52	данные отсутствуют	данные отсутствуют
6714	67343.22	121084.52	данные отсутствуют	данные отсутствуют
6715	67349.55	121096.82	данные отсутствуют	данные отсутствуют
6715	67349.55	121096.82	данные отсутствуют	данные отсутствуют
6716	67369.67	121105.46	данные отсутствуют	данные отсутствуют
6716	67369.67	121105.46	данные отсутствуют	данные отсутствуют
6717	67379.9	121111.62	данные отсутствуют	данные отсутствуют
6717	67379.9	121111.62	данные отсутствуют	данные отсутствуют
6718	67388.23	121119.39	данные отсутствуют	данные отсутствуют
6718	67388.23	121119.39	данные отсутствуют	данные отсутствуют
6719	67395.71	121128.88	данные отсутствуют	данные отсутствуют
6719	67395.71	121128.88	данные отсутствуют	данные отсутствуют
6720	67403.86	121145.97	данные отсутствуют	данные отсутствуют
6720	67403.86	121145.97	данные отсутствуют	данные отсутствуют
6721	67414.83	121137.72	данные отсутствуют	данные отсутствуют
6721	67414.83	121137.72	данные отсутствуют	данные отсутствуют
6722	67426.48	121133.11	данные отсутствуют	данные отсутствуют

Государственный регистратор	ФГИС ЕГРН
полное наименование должности	подпись
	инициалы, фамилия

М.П.

Выписка из Единого государственного реестра недвижимости об объекте недвижимости  
**Сведения о частях земельного участка**

<b>Земельный участок</b>	
Лист № <u>    </u> Раздела <u>4.2</u>	Всего листов раздела <u>4.2</u> : <u>    </u>
Всего листов раздела <u>4.2</u> : <u>    </u>	Всего листов выписки: <u>    </u>
<b>24.06.2021 № 99/2021/400650064</b>	
Кадастровый номер: <b>78:42:0016202:7</b>	

(вид объекта недвижимости)

Номер точки	Координаты, м		Описание закрепления на местности	Средняя квадратическая погрешность определения координат характерных точек границы части земельного участка, м
	X	Y		
1	2	3	4	5
6722	67426.48	121133.11	данные отсутствуют	данные отсутствуют
6723	67438.92	121131.54	данные отсутствуют	данные отсутствуют
6723	67438.92	121131.54	данные отсутствуют	данные отсутствуют
6724	67451.35	121133.11	данные отсутствуют	данные отсутствуют
6724	67451.35	121133.11	данные отсутствуют	данные отсутствуют
6725	67460.4	121135.95	данные отсутствуют	данные отсутствуют
6725	67460.4	121135.95	данные отсутствуют	данные отсутствуют
6726	67471.38	121141.98	данные отсутствуют	данные отсутствуют
6726	67471.38	121141.98	данные отсутствуют	данные отсутствуют
6727	67480.52	121150.56	данные отсутствуют	данные отсутствуют
6727	67480.52	121150.56	данные отсутствуют	данные отсутствуют
6728	67487.23	121161.15	данные отсутствуют	данные отсутствуют
6728	67487.23	121161.15	данные отсутствуют	данные отсутствуют
6729	67491.26	121173.25	данные отсутствуют	данные отсутствуют
6729	67491.26	121173.25	данные отсутствуют	данные отсутствуют
6730	67492.53	121181.72	данные отсутствуют	данные отсутствуют
6730	67492.53	121181.72	данные отсутствуют	данные отсутствуют

Государственный регистратор	ФГИС ЕГРН
полное наименование должности	подпись
	инициалы, фамилия

М.П.



Выписка из Единого государственного реестра недвижимости об объекте недвижимости  
**Сведения о частях земельного участка**

<b>Земельный участок</b>	
Лист № <u>    </u> Раздела <u>4.2</u>	Всего листов раздела <u>4.2</u> : <u>    </u>
<b>24.06.2021 № 99/2021/400650064</b>	Всего листов выписки: <u>    </u>
Кадастровый номер:	<b>78:42:0016202:7</b>
(вид объекта недвижимости)	

Номер точки	Координаты, м		Описание закрепления на местности	Средняя квадратическая погрешность определения координат характерных точек границы части земельного участка, м
	X	Y		
1	2	3	4	5
6731	67498.57	121180.56	данные отсутствуют	данные отсутствуют
6731	67498.57	121180.56	данные отсутствуют	данные отсутствуют
6732	67505.9	121180.1	данные отсутствуют	данные отсутствуют
6732	67505.9	121180.1	данные отсутствуют	данные отсутствуют
6733	67518.34	121181.67	данные отсутствуют	данные отсутствуют
6733	67518.34	121181.67	данные отсутствуют	данные отсутствуют
6734	67531.26	121186.92	данные отсутствуют	данные отсутствуют
6734	67531.26	121186.92	данные отсутствуют	данные отсутствуют
6735	67536.56	121190.28	данные отсутствуют	данные отсутствуют
6735	67536.56	121190.28	данные отсутствуют	данные отсутствуют
6736	67545.7	121198.86	данные отсутствуют	данные отсутствуют
6736	67545.7	121198.86	данные отсутствуют	данные отсутствуют
6737	67553.55	121211.19	данные отсутствуют	данные отсутствуют
6737	67553.55	121211.19	данные отсутствуют	данные отсутствуют
6738	67557.19	121221.66	данные отсутствуют	данные отсутствуют
6738	67557.19	121221.66	данные отсутствуют	данные отсутствуют
6739	67558.72	121235.05	данные отсутствуют	данные отсутствуют

Государственный регистратор	ФГИС ЕГРН
полное наименование должности	подпись
	инициалы, фамилия

М.П.

Выписка из Единого государственного реестра недвижимости об объекте недвижимости  
**Сведения о частях земельного участка**

<b>Земельный участок</b>	
(вид объекта недвижимости)	
Лист № <u>    </u> Раздела <u>4.2</u>	Всего листов раздела <u>4.2</u> : <u>    </u>
Всего листов выписки: <u>    </u>	
<b>24.06.2021 № 99/2021/400650064</b>	
Кадастровый номер: <b>78:42:0016202:7</b>	

Номер точки	Координаты, м		Описание закрепления на местности	Средняя квадратическая погрешность определения координат характерных точек границы части земельного участка, м
	X	Y		
1	2	3	4	5
6739	67558.72	121235.05	данные отсутствуют	данные отсутствуют
6740	67557.58	121245.87	данные отсутствуют	данные отсутствуют
6740	67557.58	121245.87	данные отсутствуют	данные отсутствуют
6741	67555.27	121258	данные отсутствуют	данные отсутствуют
6741	67555.27	121258	данные отсутствуют	данные отсутствуют
6742	67562.01	121258.06	данные отсутствуют	данные отсутствуют
6742	67562.01	121258.06	данные отсутствуют	данные отсутствуют
6743	67573.86	121255.44	данные отсутствуют	данные отсутствуют
6743	67573.86	121255.44	данные отсутствуют	данные отсутствуют
6744	67583.67	121255.04	данные отсутствуют	данные отсутствуют
6744	67583.67	121255.04	данные отсутствуют	данные отсутствуют
6745	67593.21	121255.7	данные отсутствуют	данные отсутствуют
6745	67593.21	121255.7	данные отсутствуют	данные отсутствуют
6746	67607.6	121258.86	данные отсутствуют	данные отсутствуют
6746	67607.6	121258.86	данные отсутствуют	данные отсутствуют
6747	67618.68	121262.79	данные отсутствуют	данные отсутствуют
6747	67618.68	121262.79	данные отсутствуют	данные отсутствуют

Государственный регистратор	ФГИС ЕГРН
полное наименование должности	подпись
	инициалы, фамилия

М.П.

Выписка из Единого государственного реестра недвижимости об объекте недвижимости  
**Сведения о частях земельного участка**

<b>Земельный участок</b>	
(вид объекта недвижимости)	
Лист № <u>    </u> Раздела <u>4.2</u>	Всего листов раздела <u>4.2</u> : <u>    </u>
Всего листов выписки: <u>    </u>	
<b>24.06.2021 № 99/2021/400650064</b>	
Кадастровый номер: <b>78:42:0016202:7</b>	

Номер точки	Координаты, м		Описание закрепления на местности	Средняя квадратическая погрешность определения координат характерных точек границы части земельного участка, м
	X	Y		
1	2	3	4	5
6748	67627.62	121267.38	данные отсутствуют	данные отсутствуют
6748	67627.62	121267.38	данные отсутствуют	данные отсутствуют
6749	67641.33	121278.05	данные отсутствуют	данные отсутствуют
6749	67641.33	121278.05	данные отсутствуют	данные отсутствуют
6750	67648.58	121285.19	данные отсутствуют	данные отсутствуют
6750	67648.58	121285.19	данные отсутствуют	данные отсутствуют
6751	67655.3	121295.77	данные отсутствуют	данные отсутствуют
6751	67655.3	121295.77	данные отсутствуют	данные отсутствуют
6752	67659.17	121307.69	данные отсутствуют	данные отсутствуют
6752	67659.17	121307.69	данные отсутствуют	данные отсутствуют
6753	67659.9	121321.63	данные отсутствуют	данные отсутствуют
6753	67659.9	121321.63	данные отсутствуют	данные отсутствуют
6754	67657.55	121333.94	данные отсутствуют	данные отсутствуют
6754	67657.55	121333.94	данные отсутствуют	данные отсутствуют
6755	67652.22	121345.28	данные отсутствуют	данные отсутствуют
6755	67652.22	121345.28	данные отсутствуют	данные отсутствуют
6756	67644.23	121354.94	данные отсутствуют	данные отсутствуют

Государственный регистратор	ФГИС ЕГРН
полное наименование должности	подпись
	инициалы, фамилия

М.П.

Выписка из Единого государственного реестра недвижимости об объекте недвижимости  
**Сведения о частях земельного участка**

<b>Земельный участок</b>	
(вид объекта недвижимости)	
Лист № <u>4.2</u> Раздела <u>4.2</u>	Всего листов выписки: _____
Всего листов раздела <u>4.2</u> : _____	Всего разделов: _____
<b>24.06.2021 № 99/2021/400650064</b>	
Кадастровый номер: <b>78:42:0016202:7</b>	

Номер точки	Координаты, м		Описание закрепления на местности	Средняя квадратическая погрешность определения координат характерных точек границы части земельного участка, м
	X	Y		
1	2	3	4	5
6756	67644.23	121354.94	данные отсутствуют	данные отсутствуют
6757	67637	121360.59	данные отсутствуют	данные отсутствуют
6757	67637	121360.59	данные отсутствуют	данные отсутствуют
6758	67628.74	121365.17	данные отсутствуют	данные отсутствуют
6758	67628.74	121365.17	данные отсутствуют	данные отсутствуют
6759	67619.73	121368.03	данные отсутствуют	данные отсутствуют
6759	67619.73	121368.03	данные отсутствуют	данные отсутствуют
6760	67624.21	121374.96	данные отсутствуют	данные отсутствуют
6760	67624.21	121374.96	данные отсутствуют	данные отсутствуют
6761	67629.99	121386.08	данные отсутствуют	данные отсутствуют
6761	67629.99	121386.08	данные отсутствуют	данные отсутствуют
6762	67633.72	121395.46	данные отсутствуют	данные отсутствуют
6762	67633.72	121395.46	данные отсутствуют	данные отсутствуют
6763	67636	121408.67	данные отсутствуют	данные отсутствуют
6763	67636	121408.67	данные отсутствуют	данные отсутствуют
6764	67635.22	121421.18	данные отсутствуют	данные отсутствуют
6764	67635.22	121421.18	данные отсутствуют	данные отсутствуют

Государственный регистратор	ФГИС ЕГРН
полное наименование должности	подпись
	инициалы, фамилия

М.П.

Выписка из Единого государственного реестра недвижимости об объекте недвижимости  
**Сведения о частях земельного участка**

<b>Земельный участок</b>	
(вид объекта недвижимости)	
Лист № <u>4.2</u> Раздела <u>4.2</u>	Всего листов раздела <u>4.2</u> : _____
Всего листов раздела <u>4.2</u> : _____	Всего листов выписки: _____
<b>24.06.2021 № 99/2021/400650064</b>	
Кадастровый номер: <b>78:42:0016202:7</b>	

Номер точки	Координаты, м		Описание закрепления на местности	Средняя квадратическая погрешность определения координат характерных точек границы части земельного участка, м
	X	Y		
1	2	3	4	5
6765	67631.94	121431.78	данные отсутствуют	данные отсутствуют
6765	67631.94	121431.78	данные отсутствуют	данные отсутствуют
6766	67628.9	121437.88	данные отсутствуют	данные отсутствуют
6766	67628.9	121437.88	данные отсутствуют	данные отсутствуют
6767	67629.32	121445.59	данные отсутствуют	данные отсутствуют
6767	67629.32	121445.59	данные отсутствуют	данные отсутствуют
6768	67628.12	121456.05	данные отсутствуют	данные отсутствуют
6768	67628.12	121456.05	данные отсутствуют	данные отсутствуют
6769	67626.73	121463.02	данные отсутствуют	данные отсутствуют
6769	67626.73	121463.02	данные отсутствуют	данные отсутствуют
6770	67627.73	121467.06	данные отсутствуют	данные отсутствуют
6770	67627.73	121467.06	данные отсутствуют	данные отсутствуют
6771	67630.7	121473.53	данные отсутствуют	данные отсутствуют
6771	67630.7	121473.53	данные отсутствуют	данные отсутствуют
6772	67633.7	121484.62	данные отсутствуют	данные отсутствуют
6772	67633.7	121484.62	данные отсутствуют	данные отсутствуют
6773	67634.81	121501.37	данные отсутствуют	данные отсутствуют

Государственный регистратор	ФГИС ЕГРН
полное наименование должности	подпись
	инициалы, фамилия

М.П.

Выписка из Единого государственного реестра недвижимости об объекте недвижимости  
**Сведения о частях земельного участка**

<b>Земельный участок</b>	
(вид объекта недвижимости)	
Лист № <u>    </u> Раздела <u>4.2</u>	Всего листов раздела <u>4.2</u> : <u>    </u>
Всего листов выписки: <u>    </u>	
<b>24.06.2021 № 99/2021/400650064</b>	
Кадастровый номер: <b>78:42:0016202:7</b>	

Номер точки	Координаты, м		Описание закрепления на местности	Средняя квадратическая погрешность определения координат характерных точек границы части земельного участка, м
	X	Y		
1	2	3	4	5
6773	67634.81	121501.37	данные отсутствуют	данные отсутствуют
6774	67634.13	121512.8	данные отсутствуют	данные отсутствуют
6774	67634.13	121512.8	данные отсутствуют	данные отсутствуют
6775	67636.02	121519.56	данные отсутствуют	данные отсутствуют
6775	67636.02	121519.56	данные отсутствуют	данные отсутствуют
6776	67637.21	121525.96	данные отсутствуют	данные отсутствуют
6776	67637.21	121525.96	данные отсутствуют	данные отсутствуют
6777	67645.33	121536.68	данные отсутствуют	данные отсутствуют
6777	67645.33	121536.68	данные отсутствуют	данные отсутствуют
6778	67654.53	121549.33	данные отсутствуют	данные отсутствуют
6778	67654.53	121549.33	данные отсутствуют	данные отсутствуют
6779	67658.81	121556.41	данные отсутствуют	данные отсутствуют
6779	67658.81	121556.41	данные отсутствуют	данные отсутствуют
6780	67665.4	121561.52	данные отсутствуют	данные отсутствуют
6780	67665.4	121561.52	данные отсутствуют	данные отсутствуют
6781	67673.39	121571.18	данные отсутствуют	данные отсутствуют
6781	67673.39	121571.18	данные отсутствуют	данные отсутствуют

Государственный регистратор	ФГИС ЕГРН
полное наименование должности	подпись
	инициалы, фамилия

М.П.

Выписка из Единого государственного реестра недвижимости об объекте недвижимости  
**Сведения о частях земельного участка**

<b>Земельный участок</b>	
(вид объекта недвижимости)	
Лист № <u>   </u> Раздела <u>4.2</u>	Всего листов раздела <u>4.2</u> : <u>   </u>
Всего листов раздела <u>4.2</u> : <u>   </u>	Всего листов выписки: <u>   </u>
<b>24.06.2021 № 99/2021/400650064</b>	
Кадастровый номер: <b>78:42:0016202:7</b>	

Номер точки	Координаты, м		Описание закрепления на местности	Средняя квадратическая погрешность определения координат характерных точек границы части земельного участка, м
	X	Y		
1	2	3	4	5
6782	67679.01	121582.26	данные отсутствуют	данные отсутствуют
6782	67679.01	121582.26	данные отсутствуют	данные отсутствуют
6783	67681.69	121592.51	данные отсутствуют	данные отсутствуют
6783	67681.69	121592.51	данные отсутствуют	данные отсутствуют
6784	67684.19	121599.23	данные отсутствуют	данные отсутствуют
6784	67684.19	121599.23	данные отсутствуют	данные отсутствуют
6785	67686.15	121606.22	данные отсутствуют	данные отсутствуют
6785	67686.15	121606.22	данные отсутствуют	данные отсутствуют
6786	67691.47	121618.14	данные отсутствуют	данные отсутствуют
6786	67691.47	121618.14	данные отсутствуют	данные отсутствуют
6787	67693.45	121628.53	данные отсутствуют	данные отсутствуют
6787	67693.45	121628.53	данные отсутствуют	данные отсутствуют
6788	67693.78	121636.83	данные отсутствуют	данные отсутствуют
6788	67693.78	121636.83	данные отсутствуют	данные отсутствуют
6789	67695.02	121640.45	данные отсутствуют	данные отсутствуют
6789	67695.02	121640.45	данные отсутствуют	данные отсутствуют
6790	67702.14	121648.41	данные отсутствуют	данные отсутствуют

Государственный регистратор		ФГИС ЕГРН	
полное наименование должности		инициалы, фамилия	
		подпись	
		М.П.	

Выписка из Единого государственного реестра недвижимости об объекте недвижимости  
**Сведения о частях земельного участка**

<b>Земельный участок</b>	
(вид объекта недвижимости)	
Лист № <u>    </u> Раздела <u>4.2</u>	Всего листов раздела <u>4.2</u> : <u>    </u>
Всего листов выписки: <u>    </u>	
<b>24.06.2021 № 99/2021/400650064</b>	
Кадастровый номер: <b>78:42:0016202:7</b>	

Номер точки	Координаты, м		Описание закрепления на местности	Средняя квадратическая погрешность определения координат характерных точек границы части земельного участка, м
	X	Y		
1	2	3	4	5
6790	67702.14	121648.41	данные отсутствуют	данные отсутствуют
6791	67708.19	121659.18	данные отсутствуют	данные отсутствуют
6791	67708.19	121659.18	данные отсутствуют	данные отсутствуют
6792	67710.9	121664.06	данные отсутствуют	данные отсутствуют
6792	67710.9	121664.06	данные отсутствуют	данные отсутствуют
6793	67701.09	121663.31	данные отсутствуют	данные отсутствуют
6793	67701.09	121663.31	данные отсутствуют	данные отсутствуют
6793	67701.09	121663.31	данные отсутствуют	данные отсутствуют
6793	67701.09	121663.31	данные отсутствуют	данные отсутствуют
6794	67694.05	121661.5	данные отсутствуют	данные отсутствуют
6794	67694.05	121661.5	данные отсутствуют	данные отсутствуют
6794	67694.05	121661.5	данные отсутствуют	данные отсутствуют
6794	67694.05	121661.5	данные отсутствуют	данные отсутствуют
6795	67680.22	121661.6	данные отсутствуют	данные отсутствуют
6795	67680.22	121661.6	данные отсутствуют	данные отсутствуют
6795	67680.22	121661.6	данные отсутствуют	данные отсутствуют
6795	67680.22	121661.6	данные отсутствуют	данные отсутствуют

Государственный регистратор		ФГИС ЕГРН	
полное наименование должности		инициалы, фамилия	
		подпись	
		М.П.	



Выписка из Единого государственного реестра недвижимости об объекте недвижимости  
**Сведения о частях земельного участка**

<b>Земельный участок</b>	
(вид объекта недвижимости)	
Лист № <u>    </u> Раздела <u>4.2</u>	Всего листов раздела <u>4.2</u> : <u>    </u>
Всего листов выписки: <u>    </u>	
<b>24.06.2021 № 99/2021/400650064</b>	
Кадастровый номер: <b>78:42:0016202:7</b>	

Номер точки	Координаты, м		Описание закрепления на местности	Средняя квадратическая погрешность определения координат характерных точек границы части земельного участка, м
	X	Y		
1	2	3	4	5
6796	67673.4	121663.77	данные отсутствуют	данные отсутствуют
6796	67673.4	121663.77	данные отсутствуют	данные отсутствуют
6796	67673.4	121663.77	данные отсутствуют	данные отсутствуют
6796	67673.4	121663.77	данные отсутствуют	данные отсутствуют
6797	67670.01	121664.84	данные отсутствуют	данные отсутствуют
6797	67670.01	121664.84	данные отсутствуют	данные отсутствуют
6797	67670.01	121664.84	данные отсутствуют	данные отсутствуют
6797	67670.01	121664.84	данные отсутствуют	данные отсутствуют
6798	67668.25	121665.4	данные отсутствуют	данные отсутствуют
6798	67668.25	121665.4	данные отсутствуют	данные отсутствуют
6798	67668.25	121665.4	данные отсутствуют	данные отсутствуют
6798	67668.25	121665.4	данные отсутствуют	данные отсутствуют
6799	67666.8	121666.39	данные отсутствуют	данные отсутствуют
6799	67666.8	121666.39	данные отсутствуют	данные отсутствуют
6799	67666.8	121666.39	данные отсутствуют	данные отсутствуют
6799	67666.8	121666.39	данные отсутствуют	данные отсутствуют
6800	67663.63	121668.57	данные отсутствуют	данные отсутствуют

Государственный регистратор	ФГИС ЕГРН
полное наименование должности	подпись
	инициалы, фамилия

М.П.

Выписка из Единого государственного реестра недвижимости об объекте недвижимости  
**Сведения о частях земельного участка**

<b>Земельный участок</b>	
(вид объекта недвижимости)	
Лист № <u>    </u> Раздела <u>4.2</u>	Всего листов раздела <u>4.2</u> : <u>    </u>
Всего листов выписки: <u>    </u>	
<b>24.06.2021 № 99/2021/400650064</b>	
Кадастровый номер: <b>78:42:0016202:7</b>	

Номер точки	Координаты, м		Описание закрепления на местности	Средняя квадратическая погрешность определения координат характерных точек границы части земельного участка, м
	X	Y		
1	2	3	4	5
6800	67663.63	121668.57	данные отсутствуют	данные отсутствуют
6800	67663.63	121668.57	данные отсутствуют	данные отсутствуют
6800	67663.63	121668.57	данные отсутствуют	данные отсутствуют
6801	67660.06	121671.01	данные отсутствуют	данные отсутствуют
6801	67660.06	121671.01	данные отсутствуют	данные отсутствуют
6801	67660.06	121671.01	данные отсутствуют	данные отсутствуют
6801	67660.06	121671.01	данные отсутствуют	данные отсутствуют
6802	67653.74	121669.65	данные отсутствуют	данные отсутствуют
6802	67653.74	121669.65	данные отсутствуют	данные отсутствуют
6802	67653.74	121669.65	данные отсутствуют	данные отсутствуют
6802	67653.74	121669.65	данные отсутствуют	данные отсутствуют
6803	67650.63	121665.75	данные отсутствуют	данные отсутствуют
6803	67650.63	121665.75	данные отсутствуют	данные отсутствуют
6803	67650.63	121665.75	данные отсутствуют	данные отсутствуют
6803	67650.63	121665.75	данные отсутствуют	данные отсутствуют
6804	67648.49	121659.38	данные отсутствуют	данные отсутствуют
6804	67648.49	121659.38	данные отсутствуют	данные отсутствуют

Государственный регистратор	ФГИС ЕГРН
полное наименование должности	подпись
	инициалы, фамилия

М.П.

Выписка из Единого государственного реестра недвижимости об объекте недвижимости  
**Сведения о частях земельного участка**

<b>Земельный участок</b>	
(вид объекта недвижимости)	
Лист № <u>    </u> Раздела <u>4.2</u>	Всего листов раздела <u>4.2</u> : <u>    </u>
Всего листов выписки: <u>    </u>	
<b>24.06.2021 № 99/2021/400650064</b>	
Кадастровый номер: <b>78:42:0016202:7</b>	

Номер точки	Координаты, м		Описание закрепления на местности	Средняя квадратическая погрешность определения координат характерных точек границы части земельного участка, м
	X	Y		
1	2	3	4	5
6804	67648.49	121659.38	данные отсутствуют	данные отсутствуют
6804	67648.49	121659.38	данные отсутствуют	данные отсутствуют
6805	67647.2	121655.04	данные отсутствуют	данные отсутствуют
6805	67647.2	121655.04	данные отсутствуют	данные отсутствуют
6805	67647.2	121655.04	данные отсутствуют	данные отсутствуют
6805	67647.2	121655.04	данные отсутствуют	данные отсутствуют
6806	67646.14	121652.36	данные отсутствуют	данные отсутствуют
6806	67646.14	121652.36	данные отсутствуют	данные отсутствуют
6806	67646.14	121652.36	данные отсутствуют	данные отсутствуют
6806	67646.14	121652.36	данные отсутствуют	данные отсутствуют
6807	67643.47	121644.41	данные отсутствуют	данные отсутствуют
6807	67643.47	121644.41	данные отсутствуют	данные отсутствуют
6807	67643.47	121644.41	данные отсутствуют	данные отсутствуют
6807	67643.47	121644.41	данные отсутствуют	данные отсутствуют
6808	67643.81	121634.96	данные отсутствуют	данные отсутствуют
6808	67643.81	121634.96	данные отсутствуют	данные отсутствуют
6808	67643.81	121634.96	данные отсутствуют	данные отсутствуют

Государственный регистратор	ФГИС ЕГРН
полное наименование должности	подпись
	инициалы, фамилия

М.П.

Выписка из Единого государственного реестра недвижимости об объекте недвижимости  
**Сведения о частях земельного участка**

<b>Земельный участок</b>	
(вид объекта недвижимости)	
Лист № <u>4.2</u> Раздела <u>4.2</u>	Всего листов выписки: _____
Всего листов раздела <u>4.2</u> : _____	Всего разделов: _____
<b>24.06.2021 № 99/2021/400650064</b>	
Кадастровый номер: <b>78:42:0016202:7</b>	

Номер точки	Координаты, м		Описание закрепления на местности	Средняя квадратическая погрешность определения координат характерных точек границы части земельного участка, м
	X	Y		
1	2	3	4	5
6808	67643.81	121634.96	данные отсутствуют	данные отсутствуют
6809	67643.62	121632.63	данные отсутствуют	данные отсутствуют
6809	67643.62	121632.63	данные отсутствуют	данные отсутствуют
6809	67643.62	121632.63	данные отсутствуют	данные отсутствуют
6809	67643.62	121632.63	данные отсутствуют	данные отсутствуют
6810	67639.05	121624.38	данные отсутствуют	данные отсутствуют
6810	67639.05	121624.38	данные отсутствуют	данные отсутствуют
6810	67639.05	121624.38	данные отсутствуют	данные отсутствуют
6810	67639.05	121624.38	данные отсутствуют	данные отсутствуют
6811	67637.07	121615.93	данные отсутствуют	данные отсутствуют
6811	67637.07	121615.93	данные отсутствуют	данные отсутствуют
6812	67635.43	121611.3	данные отсутствуют	данные отсутствуют
6812	67635.43	121611.3	данные отсутствуют	данные отсутствуют
6813	67632.72	121605.82	данные отсутствуют	данные отсутствуют
6813	67632.72	121605.82	данные отсутствуют	данные отсутствуют
6814	67632.26	121603.02	данные отсутствуют	данные отсутствуют
6814	67632.26	121603.02	данные отсутствуют	данные отсутствуют

Государственный регистратор	ФГИС ЕГРН
полное наименование должности	подпись
	инициалы, фамилия

М.П.

Выписка из Единого государственного реестра недвижимости об объекте недвижимости  
**Сведения о частях земельного участка**

<b>Земельный участок</b>	
(вид объекта недвижимости)	
Лист № <u>    </u> Раздела <u>4.2</u>	Всего листов выписки: <u>    </u>
Всего листов раздела <u>4.2</u> : <u>    </u>	Всего разделов: <u>    </u>
<b>24.06.2021 № 99/2021/400650064</b>	
Кадастровый номер: <b>78:42:0016202:7</b>	

Номер точки	Координаты, м		Описание закрепления на местности	Средняя квадратическая погрешность определения координат характерных точек границы части земельного участка, м
	X	Y		
1	2	3	4	5
6815	67632.38	121600.32	данные отсутствуют	данные отсутствуют
6815	67632.38	121600.32	данные отсутствуют	данные отсутствуют
6816	67631.17	121597.97	данные отсутствуют	данные отсутствуют
6816	67631.17	121597.97	данные отсутствуют	данные отсутствуют
6817	67621.95	121595.35	данные отсутствуют	данные отсутствуют
6817	67621.95	121595.35	данные отсутствуют	данные отсутствуют
6818	67619.75	121594.19	данные отсутствуют	данные отсутствуют
6818	67619.75	121594.19	данные отсутствуют	данные отсутствуют
6819	67618.03	121590.95	данные отсутствуют	данные отсутствуют
6819	67618.03	121590.95	данные отсутствуют	данные отсутствуют
6820	67616.44	121583.05	данные отсутствуют	данные отсутствуют
6820	67616.44	121583.05	данные отсутствуют	данные отсутствуют
6821	67613.59	121578.03	данные отсутствуют	данные отсутствуют
6821	67613.59	121578.03	данные отсутствуют	данные отсутствуют
6822	67608.5	121572.05	данные отсутствуют	данные отсутствуют
6822	67608.5	121572.05	данные отсутствуют	данные отсутствуют
6823	67603.04	121563.37	данные отсутствуют	данные отсутствуют

Государственный регистратор	ФГИС ЕГРН
полное наименование должности	подпись
	инициалы, фамилия

М.П.

Выписка из Единого государственного реестра недвижимости об объекте недвижимости  
**Сведения о частях земельного участка**

<b>Земельный участок</b>	
(вид объекта недвижимости)	
Лист № <u>   </u> Раздела <u>4.2</u>	Всего листов раздела <u>4.2</u> : <u>   </u>
Всего листов выписки: <u>   </u>	
<b>24.06.2021 № 99/2021/400650064</b>	
Кадастровый номер: <b>78:42:0016202:7</b>	

Номер точки	Координаты, м		Описание закрепления на местности	Средняя квадратическая погрешность определения координат характерных точек границы части земельного участка, м
	X	Y		
1	2	3	4	5
6823	67603.04	121563.37	данные отсутствуют	данные отсутствуют
6824	67593.95	121551.85	данные отсутствуют	данные отсутствуют
6824	67593.95	121551.85	данные отсутствуют	данные отсутствуют
6825	67590.45	121545.68	данные отсутствуют	данные отсутствуют
6825	67590.45	121545.68	данные отсутствуют	данные отсутствуют
6826	67589.52	121543.75	данные отсутствуют	данные отсутствуют
6826	67589.52	121543.75	данные отсутствуют	данные отсутствуют
6827	67588.01	121537.51	данные отсутствуют	данные отсутствуют
6827	67588.01	121537.51	данные отсутствуют	данные отсутствуют
6828	67587.75	121532.57	данные отсутствуют	данные отсутствуют
6828	67587.75	121532.57	данные отсутствуют	данные отсутствуют
6829	67586.6	121528.32	данные отсутствуют	данные отсутствуют
6829	67586.6	121528.32	данные отсутствуют	данные отсутствуют
6830	67582.65	121519.81	данные отсутствуют	данные отсутствуют
6830	67582.65	121519.81	данные отсутствуют	данные отсутствуют
6831	67581.65	121511.19	данные отсутствуют	данные отсутствуют
6831	67581.65	121511.19	данные отсутствуют	данные отсутствуют

Государственный регистратор	ФГИС ЕГРН
полное наименование должности	подпись
	инициалы, фамилия

М.П.

Выписка из Единого государственного реестра недвижимости об объекте недвижимости  
**Сведения о частях земельного участка**

<b>Земельный участок</b>	
(вид объекта недвижимости)	
Лист № <u>    </u> Раздела <u>4.2</u>	Всего листов раздела <u>4.2</u> : <u>    </u>
Всего листов выписки: <u>    </u>	
<b>24.06.2021 № 99/2021/400650064</b>	
Кадастровый номер: <b>78:42:0016202:7</b>	

Номер точки	Координаты, м		Описание закрепления на местности	Средняя квадратическая погрешность определения координат характерных точек границы части земельного участка, м
	X	Y		
1	2	3	4	5
6832	67582.85	121510.18	данные отсутствуют	данные отсутствуют
6832	67582.85	121510.18	данные отсутствуют	данные отсутствуют
6833	67584.19	121507.87	данные отсутствуют	данные отсутствуют
6833	67584.19	121507.87	данные отсутствуют	данные отсутствуют
6834	67584.69	121505.65	данные отсутствуют	данные отсутствуют
6834	67584.69	121505.65	данные отсутствуют	данные отсутствуют
6835	67584.83	121502.79	данные отсутствуют	данные отсутствуют
6835	67584.83	121502.79	данные отсутствуют	данные отсутствуют
6836	67584.57	121493.9	данные отсутствуют	данные отсутствуют
6836	67584.57	121493.9	данные отсутствуют	данные отсутствуют
6837	67584.19	121491.89	данные отсутствуют	данные отсутствуют
6837	67584.19	121491.89	данные отсутствуют	данные отсутствуют
6838	67582.76	121489.06	данные отсутствуют	данные отсутствуют
6838	67582.76	121489.06	данные отсутствуют	данные отсутствуют
6839	67575.9	121459.96	данные отсутствуют	данные отсутствуют
6839	67575.9	121459.96	данные отсутствуют	данные отсутствуют
6840	67576.51	121456.89	данные отсутствуют	данные отсутствуют

Государственный регистратор	ФГИС ЕГРН
полное наименование должности	подпись
	инициалы, фамилия

М.П.

Выписка из Единого государственного реестра недвижимости об объекте недвижимости  
**Сведения о частях земельного участка**

<b>Земельный участок</b>	
Лист № <u>4.2</u> Раздела <u>4.2</u>	Всего листов выписки: _____
Всего листов раздела <u>4.2</u> : _____	Всего разделов: _____
<b>24.06.2021 № 99/2021/400650064</b>	
Кадастровый номер: <b>78:42:0016202:7</b>	

(вид объекта недвижимости)

Номер точки	Координаты, м		Описание закрепления на местности	Средняя квадратическая погрешность определения координат характерных точек границы части земельного участка, м
	X	Y		
1	2	3	4	5
6840	67576.51	121456.89	данные отсутствуют	данные отсутствуют
6841	67578.49	121449.97	данные отсутствуют	данные отсутствуют
6841	67578.49	121449.97	данные отсутствуют	данные отсутствуют
6842	67579.3	121443.37	данные отсутствуют	данные отсутствуют
6842	67579.3	121443.37	данные отсутствуют	данные отсутствуют
6843	67578.73	121441.08	данные отсутствуют	данные отсутствуют
6843	67578.73	121441.08	данные отсутствуют	данные отсутствуют
6844	67577.58	121439.11	данные отсутствуют	данные отсутствуют
6844	67577.58	121439.11	данные отсутствуют	данные отсутствуют
6845	67578.54	121434.22	данные отсутствуют	данные отсутствуют
6845	67578.54	121434.22	данные отсутствуют	данные отсутствуют
6846	67578.07	121430.54	данные отсутствуют	данные отсутствуют
6846	67578.07	121430.54	данные отсутствуют	данные отсутствуют
6847	67575.15	121427.36	данные отсутствуют	данные отсутствуют
6847	67575.15	121427.36	данные отсутствуют	данные отсутствуют
6848	67571.45	121426.36	данные отсутствуют	данные отсутствуют
6848	67571.45	121426.36	данные отсутствуют	данные отсутствуют

Государственный регистратор	ФГИС ЕГРН
полное наименование должности	подпись
	инициалы, фамилия

М.П.



Выписка из Единого государственного реестра недвижимости об объекте недвижимости  
**Сведения о частях земельного участка**

<b>Земельный участок</b>	
Лист № <u>    </u> Раздела <u>4.2</u>	Всего листов раздела <u>4.2</u> : <u>    </u>
<b>24.06.2021 № 99/2021/400650064</b>	Всего листов выписки: <u>    </u>
Кадастровый номер:	<b>78:42:0016202:7</b>
(вид объекта недвижимости)	

Номер точки	Координаты, м		Описание закрепления на местности	Средняя квадратическая погрешность определения координат характерных точек границы части земельного участка, м
	X	Y		
1	2	3	4	5
6849	67570.39	121419.87	данные отсутствуют	данные отсутствуют
6849	67570.39	121419.87	данные отсутствуют	данные отсутствуют
6850	67570.87	121418.57	данные отсутствуют	данные отсутствуют
6850	67570.87	121418.57	данные отсутствуют	данные отсутствуют
6851	67570.5	121418.45	данные отсутствуют	данные отсутствуют
6851	67570.5	121418.45	данные отсутствуют	данные отсутствуют
6852	67568.62	121423.51	данные отсутствуют	данные отсутствуют
6852	67568.62	121423.51	данные отсутствуют	данные отсутствуют
6853	67568.41	121425.59	данные отсутствуют	данные отсутствуют
6853	67568.41	121425.59	данные отсутствуют	данные отсутствуют
6854	67565.33	121425.4	данные отсутствуют	данные отсутствуют
6854	67565.33	121425.4	данные отсутствуют	данные отсутствуют
6855	67563.11	121425.84	данные отсутствуют	данные отсутствуют
6855	67563.11	121425.84	данные отсутствуют	данные отсутствуют
6856	67561.2	121428	данные отсутствуют	данные отсутствуют
6856	67561.2	121428	данные отсутствуют	данные отсутствуют
6857	67559.22	121440.36	данные отсутствуют	данные отсутствуют

Государственный регистратор	ФГИС ЕГРН
полное наименование должности	подпись
	инициалы, фамилия

М.П.

Выписка из Единого государственного реестра недвижимости об объекте недвижимости  
**Сведения о частях земельного участка**

<b>Земельный участок</b>	
Лист № <u>   </u> Раздела <u>4.2</u>	Всего листов раздела <u>4.2</u> : <u>   </u>
<b>24.06.2021 № 99/2021/400650064</b>	Всего листов выписки: <u>   </u>
Кадастровый номер:	<b>78:42:0016202:7</b>
(вид объекта недвижимости)	

Номер точки	Координаты, м		Описание закрепления на местности	Средняя квадратическая погрешность определения координат характерных точек границы части земельного участка, м
	X	Y		
1	2	3	4	5
6857	67559.22	121440.36	данные отсутствуют	данные отсутствуют
6858	67556.1	121453.96	данные отсутствуют	данные отсутствуют
6858	67556.1	121453.96	данные отсутствуют	данные отсутствуют
6859	67555.52	121455.91	данные отсутствуют	данные отсутствуют
6859	67555.52	121455.91	данные отсутствуют	данные отсутствуют
6860	67553.55	121463.56	данные отсутствуют	данные отсутствуют
6860	67553.55	121463.56	данные отсутствуют	данные отсутствуют
6861	67553.9	121469.02	данные отсутствуют	данные отсутствуют
6861	67553.9	121469.02	данные отсутствуют	данные отсутствуют
6862	67555.94	121476	данные отсутствуют	данные отсутствуют
6862	67555.94	121476	данные отсутствуют	данные отсутствуют
6863	67557.45	121484.84	данные отсутствуют	данные отсутствуют
6863	67557.45	121484.84	данные отсутствуют	данные отсутствуют
6864	67559.36	121492.7	данные отсутствуют	данные отсутствуют
6864	67559.36	121492.7	данные отсутствуют	данные отсутствуют
6865	67560	121499.56	данные отсутствуют	данные отсутствуют
6865	67560	121499.56	данные отсутствуют	данные отсутствуют

Государственный регистратор	ФГИС ЕГРН
полное наименование должности	инициалы, фамилия
	подпись

М.П.

Выписка из Единого государственного реестра недвижимости об объекте недвижимости  
**Сведения о частях земельного участка**

<b>Земельный участок</b>	
(вид объекта недвижимости)	
Лист № <u>    </u> Раздела <u>4.2</u>	Всего листов раздела <u>4.2</u> : <u>    </u>
Всего листов выписки: <u>    </u>	
<b>24.06.2021 № 99/2021/400650064</b>	
Кадастровый номер: <b>78:42:0016202:7</b>	

Номер точки	Координаты, м		Описание закрепления на местности	Средняя квадратическая погрешность определения координат характерных точек границы части земельного участка, м
	X	Y		
1	2	3	4	5
6866	67560.28	121508.86	данные отсутствуют	данные отсутствуют
6866	67560.28	121508.86	данные отсутствуют	данные отсутствуют
6867	67565.7	121527.85	данные отсутствуют	данные отсутствуют
6867	67565.7	121527.85	данные отсутствуют	данные отсутствуют
6868	67568.25	121534.35	данные отсутствуют	данные отсутствуют
6868	67568.25	121534.35	данные отсутствуют	данные отсутствуют
6869	67569.21	121539.17	данные отсутствуют	данные отсутствуют
6869	67569.21	121539.17	данные отсутствуют	данные отсутствуют
6870	67571.11	121551.68	данные отсутствуют	данные отсутствуют
6870	67571.11	121551.68	данные отсутствуют	данные отсутствуют
6871	67572.76	121555.37	данные отсутствуют	данные отсутствуют
6871	67572.76	121555.37	данные отсутствуют	данные отсутствуют
6872	67575.58	121559.15	данные отсутствуют	данные отсутствуют
6872	67575.58	121559.15	данные отсутствуют	данные отсутствуют
6873	67579.04	121562	данные отсутствуют	данные отсутствуют
6873	67579.04	121562	данные отсутствуют	данные отсутствуют
6874	67601.68	121599.17	данные отсутствуют	данные отсутствуют

Государственный регистратор	ФГИС ЕГРН
полное наименование должности	подпись
	инициалы, фамилия

М.П.

Выписка из Единого государственного реестра недвижимости об объекте недвижимости  
**Сведения о частях земельного участка**

<b>Земельный участок</b>	
(вид объекта недвижимости)	
Лист № <u>    </u> Раздела <u>4.2</u>	Всего листов раздела <u>4.2</u> : <u>    </u>
Всего листов выписки: <u>    </u>	
<b>24.06.2021 № 99/2021/400650064</b>	
Кадастровый номер: <b>78:42:0016202:7</b>	

Номер точки	Координаты, м		Описание закрепления на местности	Средняя квадратическая погрешность определения координат характерных точек границы части земельного участка, м
	X	Y		
1	2	3	4	5
6874	67601.68	121599.17	данные отсутствуют	данные отсутствуют
6875	67602	121600.11	данные отсутствуют	данные отсутствуют
6875	67602	121600.11	данные отсутствуют	данные отсутствуют
6876	67602.25	121600.42	данные отсутствуют	данные отсутствуют
6876	67602.25	121600.42	данные отсутствуют	данные отсутствуют
6877	67625.54	121651.96	данные отсутствуют	данные отсутствуют
6877	67625.54	121651.96	данные отсутствуют	данные отсутствуют
6878	67624.89	121652.3	данные отсутствуют	данные отсутствуют
6878	67624.89	121652.3	данные отсутствуют	данные отсутствуют
6879	67624.89	121654.67	данные отсутствуют	данные отсутствуют
6879	67624.89	121654.67	данные отсутствуют	данные отсутствуют
6880	67632.13	121667.76	данные отсутствуют	данные отсутствуют
6880	67632.13	121667.76	данные отсутствуют	данные отсутствуют
6881	67633.05	121669.95	данные отсутствуют	данные отсутствуют
6881	67633.05	121669.95	данные отсутствуют	данные отсутствуют
6882	67633.71	121672.19	данные отсутствуют	данные отсутствуют
6882	67633.71	121672.19	данные отсутствуют	данные отсутствуют

Государственный регистратор	ФГИС ЕГРН
полное наименование должности	подпись
	инициалы, фамилия

М.П.

Выписка из Единого государственного реестра недвижимости об объекте недвижимости  
**Сведения о частях земельного участка**

<b>Земельный участок</b>	
(вид объекта недвижимости)	
Лист № <u>    </u> Раздела <u>4.2</u>	Всего листов раздела <u>4.2</u> : <u>    </u>
Всего листов выписки: <u>    </u>	
<b>24.06.2021 № 99/2021/400650064</b>	
Кадастровый номер: <b>78:42:0016202:7</b>	

Номер точки	Координаты, м		Описание закрепления на местности	Средняя квадратическая погрешность определения координат характерных точек границы части земельного участка, м
	X	Y		
1	2	3	4	5
6883	67635.05	121674.75	данные отсутствуют	данные отсутствуют
6883	67635.05	121674.75	данные отсутствуют	данные отсутствуют
6884	67639.81	121709.46	данные отсутствуют	данные отсутствуют
6884	67639.81	121709.46	данные отсутствуют	данные отсутствуют
6885	67639.62	121709.46	данные отсутствуют	данные отсутствуют
6885	67639.62	121709.46	данные отсутствуют	данные отсутствуют
6886	67636.5	121707.94	данные отсутствуют	данные отсутствуют
6886	67636.5	121707.94	данные отсутствуют	данные отсутствуют
6887	67626.77	121706.48	данные отсутствуют	данные отсутствуют
6887	67626.77	121706.48	данные отсутствуют	данные отсутствуют
6888	67623.3	121706.27	данные отсутствуют	данные отсутствуют
6888	67623.3	121706.27	данные отсутствуют	данные отсутствуют
6889	67616.94	121706.64	данные отсутствуют	данные отсутствуют
6889	67616.94	121706.64	данные отсутствуют	данные отсутствуют
6890	67612.39	121707.55	данные отсутствуют	данные отсутствуют
6890	67612.39	121707.55	данные отсутствуют	данные отсутствуют
6891	67609.9	121708.33	данные отсутствуют	данные отсутствуют

Государственный регистратор		ФГИС ЕГРН	
полное наименование должности		инициалы, фамилия	
		подпись	
		М.П.	

Выписка из Единого государственного реестра недвижимости об объекте недвижимости  
**Сведения о частях земельного участка**

<b>Земельный участок</b>	
(вид объекта недвижимости)	
Лист № <u>    </u> Раздела <u>4.2</u>	Всего листов раздела <u>4.2</u> : <u>    </u>
Всего листов выписки: <u>    </u>	
<b>24.06.2021 № 99/2021/400650064</b>	
Кадастровый номер: <b>78:42:0016202:7</b>	

Номер точки	Координаты, м		Описание закрепления на местности	Средняя квадратическая погрешность определения координат характерных точек границы части земельного участка, м
	X	Y		
1	2	3	4	5
6891	67609.9	121708.33	данные отсутствуют	данные отсутствуют
6892	67592.92	121716.77	данные отсутствуют	данные отсутствуют
6892	67592.92	121716.77	данные отсутствуют	данные отсутствуют
6893	67592.72	121716.93	данные отсутствуют	данные отсутствуют
6893	67592.72	121716.93	данные отсутствуют	данные отсутствуют
6894	67589.33	121718.73	данные отсутствуют	данные отсутствуют
6894	67589.33	121718.73	данные отсутствуют	данные отсутствуют
6895	67584.76	121720.22	данные отсутствуют	данные отсутствуют
6895	67584.76	121720.22	данные отсутствуют	данные отсутствуют
6896	67585.27	121721.83	данные отсутствуют	данные отсутствуют
6896	67585.27	121721.83	данные отсутствуют	данные отсутствуют
6897	67588.21	121720.9	данные отсутствуют	данные отсутствуют
6897	67588.21	121720.9	данные отсутствуют	данные отсутствуют
6898	67591.62	121721.14	данные отсутствуют	данные отсутствуют
6898	67591.62	121721.14	данные отсутствуют	данные отсутствуют
6899	67593.47	121722.16	данные отсутствуют	данные отсутствуют
6899	67593.47	121722.16	данные отсутствуют	данные отсутствуют

Государственный регистратор	ФГИС ЕГРН
полное наименование должности	подпись
	инициалы, фамилия

М.П.

Выписка из Единого государственного реестра недвижимости об объекте недвижимости  
**Сведения о частях земельного участка**

<b>Земельный участок</b>	
(вид объекта недвижимости)	
Лист № <u>4.2</u> Раздела <u>4.2</u>	Всего листов раздела <u>4.2</u> : _____
Всего листов раздела <u>4.2</u> : _____	Всего листов выписки: _____
<b>24.06.2021 № 99/2021/400650064</b>	
Кадастровый номер: <b>78:42:0016202:7</b>	

Номер точки	Координаты, м		Описание закрепления на местности	Средняя квадратическая погрешность определения координат характерных точек границы части земельного участка, м
	X	Y		
1	2	3	4	5
6900	67597.54	121721.92	данные отсутствуют	данные отсутствуют
6900	67597.54	121721.92	данные отсутствуют	данные отсутствуют
6901	67605.48	121718.24	данные отсутствуют	данные отсутствуют
6901	67605.48	121718.24	данные отсутствуют	данные отсутствуют
6902	67612.66	121716.27	данные отсутствуют	данные отсутствуют
6902	67612.66	121716.27	данные отсутствуют	данные отсутствуют
6903	67618.47	121715.38	данные отсутствуют	данные отсутствуют
6903	67618.47	121715.38	данные отсутствуют	данные отсутствуют
6904	67622.65	121716.02	данные отсутствуют	данные отсутствуют
6904	67622.65	121716.02	данные отсутствуют	данные отсутствуют
6905	67627.85	121718.02	данные отсутствуют	данные отсутствуют
6905	67627.85	121718.02	данные отсутствуют	данные отсутствуют
6906	67632.79	121721.2	данные отсутствуют	данные отсутствуют
6906	67632.79	121721.2	данные отсутствуют	данные отсутствуют
6907	67643.53	121729.62	данные отсутствуют	данные отсутствуют
6907	67643.53	121729.62	данные отсутствуют	данные отсутствуют
6908	67660.04	121743.39	данные отсутствуют	данные отсутствуют

Государственный регистратор	ФГИС ЕГРН
полное наименование должности	подпись
	инициалы, фамилия

М.П.

Выписка из Единого государственного реестра недвижимости об объекте недвижимости  
**Сведения о частях земельного участка**

<b>Земельный участок</b>	
(вид объекта недвижимости)	
Лист № <u>4.2</u> Раздела <u>4.2</u>	Всего листов выписки: _____
Всего листов раздела <u>4.2</u> : _____	Всего разделов: _____
<b>24.06.2021 № 99/2021/400650064</b>	
Кадастровый номер: <b>78:42:0016202:7</b>	

Номер точки	Координаты, м		Описание закрепления на местности	Средняя квадратическая погрешность определения координат характерных точек границы части земельного участка, м
	X	Y		
1	2	3	4	5
6908	67660.04	121743.39	данные отсутствуют	данные отсутствуют
6909	67660.14	121743.78	данные отсутствуют	данные отсутствуют
6909	67660.14	121743.78	данные отсутствуют	данные отсутствуют
6910	67664.58	121752.07	данные отсутствуют	данные отсутствуют
6910	67664.58	121752.07	данные отсутствуют	данные отсутствуют
6911	67668.15	121755.91	данные отсутствуют	данные отсутствуют
6911	67668.15	121755.91	данные отсутствуют	данные отсутствуют
6912	67670.15	121759.1	данные отсутствуют	данные отсутствуют
6912	67670.15	121759.1	данные отсутствуют	данные отсутствуют
6913	67672.53	121761.46	данные отсутствуют	данные отсутствуют
6913	67672.53	121761.46	данные отсутствуют	данные отсутствуют
6914	67724.16	121791.89	данные отсутствуют	данные отсутствуют
6914	67724.16	121791.89	данные отсутствуют	данные отсутствуют
6915	67739.79	121803.09	данные отсутствуют	данные отсутствуют
6915	67739.79	121803.09	данные отсутствуют	данные отсутствуют
6916	67746.3	121806.41	данные отсутствуют	данные отсутствуют
6916	67746.3	121806.41	данные отсутствуют	данные отсутствуют

Государственный регистратор	ФГИС ЕГРН
полное наименование должности	подпись
	инициалы, фамилия

М.П.



Выписка из Единого государственного реестра недвижимости об объекте недвижимости  
**Сведения о частях земельного участка**

<b>Земельный участок</b>	
(вид объекта недвижимости)	
Лист № <u>4.2</u> Раздела <u>4.2</u>	Всего листов выписки: _____
Всего листов раздела <u>4.2</u> : _____	Всего разделов: _____
<b>24.06.2021 № 99/2021/400650064</b>	
Кадастровый номер: <b>78:42:0016202:7</b>	

Номер точки	Координаты, м		Описание закрепления на местности	Средняя квадратическая погрешность определения координат характерных точек границы части земельного участка, м
	X	Y		
1	2	3	4	5
6917	67748.39	121807.32	данные отсутствуют	данные отсутствуют
6917	67748.39	121807.32	данные отсутствуют	данные отсутствуют
6918	67773.4	121827.15	данные отсутствуют	данные отсутствуют
6918	67773.4	121827.15	данные отсутствуют	данные отсутствуют
6919	67773.84	121827.62	данные отсутствуют	данные отсутствуют
6919	67773.84	121827.62	данные отсутствуют	данные отсутствуют
6920	67780.97	121833.1	данные отсутствуют	данные отсутствуют
6920	67780.97	121833.1	данные отсутствуют	данные отсутствуют
6921	67789.31	121835.37	данные отсутствуют	данные отсутствуют
6921	67789.31	121835.37	данные отсутствуют	данные отсутствуют
6922	67792.25	121835.41	данные отсутствуют	данные отсутствуют
6922	67792.25	121835.41	данные отсутствуют	данные отсутствуют
6923	67793.46	121834.75	данные отсутствуют	данные отсутствуют
6923	67793.46	121834.75	данные отсутствуют	данные отсутствуют
6924	67802.74	121827.13	данные отсутствуют	данные отсутствуют
6924	67802.74	121827.13	данные отсутствуют	данные отсутствуют
6925	67803.05	121827.29	данные отсутствуют	данные отсутствуют

Государственный регистратор	ФГИС ЕГРН
полное наименование должности	подпись
	инициалы, фамилия

М.П.

Выписка из Единого государственного реестра недвижимости об объекте недвижимости  
**Сведения о частях земельного участка**

<b>Земельный участок</b>	
Лист № <u>    </u> Раздела <u>4.2</u>	Всего листов раздела <u>4.2</u> : <u>    </u>
<b>24.06.2021 № 99/2021/400650064</b>	Всего листов выписки: <u>    </u>
Кадастровый номер:	<b>78:42:0016202:7</b>
(вид объекта недвижимости)	

Номер точки	Координаты, м		Описание закрепления на местности	Средняя квадратическая погрешность определения координат характерных точек границы части земельного участка, м
	X	Y		
1	2	3	4	5
6925	67803.05	121827.29	данные отсутствуют	данные отсутствуют
6926	67803.73	121826.33	данные отсутствуют	данные отсутствуют
6926	67803.73	121826.33	данные отсутствуют	данные отсутствуют
6927	67804.27	121825.25	данные отсутствуют	данные отсутствуют
6927	67804.27	121825.25	данные отсутствуют	данные отсутствуют
6928	67804.17	121824.72	данные отсутствуют	данные отсутствуют
6928	67804.17	121824.72	данные отсутствуют	данные отсутствуют
6929	67803.85	121822.81	данные отсутствуют	данные отсутствуют
6929	67803.85	121822.81	данные отсутствуют	данные отсутствуют
6930	67804.19	121821.26	данные отсутствуют	данные отсутствуют
6930	67804.19	121821.26	данные отсутствуют	данные отсутствуют
6931	67809.85	121812.25	данные отсутствуют	данные отсутствуют
6931	67809.85	121812.25	данные отсутствуют	данные отсутствуют
6932	67809.82	121809.93	данные отсутствуют	данные отсутствуют
6932	67809.82	121809.93	данные отсутствуют	данные отсутствуют
6933	67808.65	121808.28	данные отсутствуют	данные отсутствуют
6933	67808.65	121808.28	данные отсутствуют	данные отсутствуют

Государственный регистратор	ФГИС ЕГРН
полное наименование должности	подпись
	инициалы, фамилия

М.П.

Выписка из Единого государственного реестра недвижимости об объекте недвижимости  
**Сведения о частях земельного участка**

<b>Земельный участок</b>	
(вид объекта недвижимости)	
Лист № <u>    </u> Раздела <u>4.2</u>	Всего листов раздела <u>4.2</u> : <u>    </u>
Всего листов выписки: <u>    </u>	
<b>24.06.2021 № 99/2021/400650064</b>	
Кадастровый номер: <b>78:42:0016202:7</b>	

Номер точки	Координаты, м		Описание закрепления на местности	Средняя квадратическая погрешность определения координат характерных точек границы части земельного участка, м
	X	Y		
1	2	3	4	5
6934	67803.96	121806.13	данные отсутствуют	данные отсутствуют
6934	67803.96	121806.13	данные отсутствуют	данные отсутствуют
6935	67800.5	121803.2	данные отсутствуют	данные отсутствуют
6935	67800.5	121803.2	данные отсутствуют	данные отсутствуют
6936	67798.27	121800.68	данные отсутствуют	данные отсутствуют
6936	67798.27	121800.68	данные отсутствуют	данные отсутствуют
6937	67796.7	121799.89	данные отсутствуют	данные отсутствуют
6937	67796.7	121799.89	данные отсутствуют	данные отсутствуют
6938	67791.9	121799.04	данные отсутствуют	данные отсутствуют
6938	67791.9	121799.04	данные отсутствуют	данные отсутствуют
6939	67787.24	121796.99	данные отсутствуют	данные отсутствуют
6939	67787.24	121796.99	данные отсутствуют	данные отсутствуют
6940	67783.1	121793.97	данные отсутствуют	данные отсутствуют
6940	67783.1	121793.97	данные отсутствуют	данные отсутствуют
6941	67772.3	121788.19	данные отсутствуют	данные отсутствуют
6941	67772.3	121788.19	данные отсутствуют	данные отсутствуют
6942	67769.15	121784.95	данные отсутствуют	данные отсутствуют

Государственный регистратор	ФГИС ЕГРН
полное наименование должности	подпись
	инициалы, фамилия

М.П.

Выписка из Единого государственного реестра недвижимости об объекте недвижимости  
**Сведения о частях земельного участка**

<b>Земельный участок</b>	
(вид объекта недвижимости)	
Лист № <u>    </u> Раздела <u>4.2</u>	Всего листов выписки: <u>    </u>
Всего листов раздела <u>4.2</u> : <u>    </u>	Всего разделов: <u>    </u>
<b>24.06.2021 № 99/2021/400650064</b>	
Кадастровый номер: <b>78:42:0016202:7</b>	

Номер точки	Координаты, м		Описание закрепления на местности	Средняя квадратическая погрешность определения координат характерных точек границы части земельного участка, м
	X	Y		
1	2	3	4	5
6942	67769.15	121784.95	данные отсутствуют	данные отсутствуют
6943	67766.65	121780	данные отсутствуют	данные отсутствуют
6943	67766.65	121780	данные отсутствуют	данные отсутствуют
6944	67761.88	121776.38	данные отсутствуют	данные отсутствуют
6944	67761.88	121776.38	данные отсутствуют	данные отсутствуют
6945	67752.36	121773.89	данные отсутствуют	данные отсутствуют
6945	67752.36	121773.89	данные отсутствуют	данные отсутствуют
6946	67744.57	121772.39	данные отсутствуют	данные отсутствуют
6946	67744.57	121772.39	данные отсутствуют	данные отсутствуют
6947	67740.52	121770.74	данные отсутствуют	данные отсутствуют
6947	67740.52	121770.74	данные отсутствуют	данные отсутствуют
6948	67736.05	121767.7	данные отсутствуют	данные отсутствуют
6948	67736.05	121767.7	данные отсутствуют	данные отсутствуют
6949	67726.75	121758.4	данные отсутствуют	данные отсутствуют
6949	67726.75	121758.4	данные отсутствуют	данные отсутствуют
6950	67720.72	121753.56	данные отсутствуют	данные отсутствуют
6950	67720.72	121753.56	данные отсутствуют	данные отсутствуют

Государственный регистратор	ФГИС ЕГРН
полное наименование должности	подпись
	инициалы, фамилия

М.П.

Выписка из Единого государственного реестра недвижимости об объекте недвижимости  
**Сведения о частях земельного участка**

<b>Земельный участок</b>	
(вид объекта недвижимости)	
Лист № <u>   </u> Раздела <u>4.2</u>	Всего листов раздела <u>4.2</u> : <u>   </u>
Всего листов выписки: <u>   </u>	
<b>24.06.2021 № 99/2021/400650064</b>	
Кадастровый номер: <b>78:42:0016202:7</b>	

Номер точки	Координаты, м		Описание закрепления на местности	Средняя квадратическая погрешность определения координат характерных точек границы части земельного участка, м
	X	Y		
1	2	3	4	5
6951	67715.34	121751.7	данные отсутствуют	данные отсутствуют
6951	67715.34	121751.7	данные отсутствуют	данные отсутствуют
6952	67710.22	121752.23	данные отсутствуют	данные отсутствуют
6952	67710.22	121752.23	данные отсутствуют	данные отсутствуют
6953	67706.77	121751.91	данные отсутствуют	данные отсутствуют
6953	67706.77	121751.91	данные отсутствуют	данные отсутствуют
6954	67703.76	121750.95	данные отсутствуют	данные отсутствуют
6954	67703.76	121750.95	данные отсутствуют	данные отсутствуют
6955	67698.47	121748.53	данные отсутствуют	данные отсутствуют
6955	67698.47	121748.53	данные отсутствуют	данные отсутствуют
6956	67695.05	121746.15	данные отсутствуют	данные отсутствуют
6956	67695.05	121746.15	данные отсутствуют	данные отсутствуют
6957	67692.93	121743.27	данные отсутствуют	данные отсутствуют
6957	67692.93	121743.27	данные отсутствуют	данные отсутствуют
6958	67689.52	121740.04	данные отсутствуют	данные отсутствуют
6958	67689.52	121740.04	данные отсутствуют	данные отсутствуют
6959	67686.81	121735.5	данные отсутствуют	данные отсутствуют

Государственный регистратор	ФГИС ЕГРН
полное наименование должности	подпись
	инициалы, фамилия

М.П.

Выписка из Единого государственного реестра недвижимости об объекте недвижимости  
**Сведения о частях земельного участка**

<b>Земельный участок</b>	
(вид объекта недвижимости)	
Лист № <u>    </u> Раздела <u>4.2</u>	Всего листов раздела <u>4.2</u> : <u>    </u>
Всего листов выписки: <u>    </u>	
<b>24.06.2021 № 99/2021/400650064</b>	
Кадастровый номер: <b>78:42:0016202:7</b>	

Номер точки	Координаты, м		Описание закрепления на местности	Средняя квадратическая погрешность определения координат характерных точек границы части земельного участка, м
	X	Y		
1	2	3	4	5
6959	67686.81	121735.5	данные отсутствуют	данные отсутствуют
6960	67686.03	121731.36	данные отсутствуют	данные отсутствуют
6960	67686.03	121731.36	данные отсутствуют	данные отсутствуют
6961	67684.27	121726.75	данные отсутствуют	данные отсутствуют
6961	67684.27	121726.75	данные отсутствуют	данные отсутствуют
6962	67681.09	121722.79	данные отсутствуют	данные отсутствуют
6962	67681.09	121722.79	данные отсутствуют	данные отсутствуют
6962	67681.09	121722.79	данные отсутствуют	данные отсутствуют
6962	67681.09	121722.79	данные отсутствуют	данные отсутствуют
6963	67676.98	121718.77	данные отсутствуют	данные отсутствуют
6963	67676.98	121718.77	данные отсутствуют	данные отсутствуют
6963	67676.98	121718.77	данные отсутствуют	данные отсутствуют
6963	67676.98	121718.77	данные отсутствуют	данные отсутствуют
6964	67675.23	121716.24	данные отсутствуют	данные отсутствуют
6964	67675.23	121716.24	данные отсутствуют	данные отсутствуют
6964	67675.23	121716.24	данные отсутствуют	данные отсутствуют
6964	67675.23	121716.24	данные отсутствуют	данные отсутствуют

Государственный регистратор	ФГИС ЕГРН
полное наименование должности	подпись
	инициалы, фамилия

М.П.

Выписка из Единого государственного реестра недвижимости об объекте недвижимости  
**Сведения о частях земельного участка**

<b>Земельный участок</b>	
(вид объекта недвижимости)	
Лист № <u>    </u> Раздела <u>4.2</u>	Всего листов раздела <u>4.2</u> : <u>    </u>
Всего листов выписки: <u>    </u>	
<b>24.06.2021 № 99/2021/400650064</b>	
Кадастровый номер: <b>78:42:0016202:7</b>	

Номер точки	Координаты, м		Описание закрепления на местности	Средняя квадратическая погрешность определения координат характерных точек границы части земельного участка, м
	X	Y		
1	2	3	4	5
6965	67673.75	121713.31	данные отсутствуют	данные отсутствуют
6965	67673.75	121713.31	данные отсутствуют	данные отсутствуют
6965	67673.75	121713.31	данные отсутствуют	данные отсутствуют
6965	67673.75	121713.31	данные отсутствуют	данные отсутствуют
6966	67672.31	121710.03	данные отсутствуют	данные отсутствуют
6966	67672.31	121710.03	данные отсутствуют	данные отсутствуют
6966	67672.31	121710.03	данные отсутствуют	данные отсутствуют
6966	67672.31	121710.03	данные отсутствуют	данные отсутствуют
6967	67670.82	121704.93	данные отсутствуют	данные отсутствуют
6967	67670.82	121704.93	данные отсутствуют	данные отсутствуют
6967	67670.82	121704.93	данные отсутствуют	данные отсутствуют
6967	67670.82	121704.93	данные отсутствуют	данные отсутствуют
6968	67670.06	121694.15	данные отсутствуют	данные отсутствуют
6968	67670.06	121694.15	данные отсутствуют	данные отсутствуют
6968	67670.06	121694.15	данные отсутствуют	данные отсутствуют
6969	67665.99	121685.99	данные отсутствуют	данные отсутствуют

Государственный регистратор	ФГИС ЕГРН
полное наименование должности	подпись
	инициалы, фамилия

М.П.

Выписка из Единого государственного реестра недвижимости об объекте недвижимости  
**Сведения о частях земельного участка**

<b>Земельный участок</b>	
(вид объекта недвижимости)	
Лист № <u>4.2</u> Раздела <u>4.2</u>	Всего листов раздела <u>4.2</u> : _____
Всего листов раздела <u>4.2</u> : _____	Всего листов выписки: _____
<b>24.06.2021 № 99/2021/400650064</b>	
Кадастровый номер: <b>78:42:0016202:7</b>	

Номер точки	Координаты, м		Описание закрепления на местности	Средняя квадратическая погрешность определения координат характерных точек границы части земельного участка, м
	X	Y		
1	2	3	4	5
6969	67665.99	121685.99	данные отсутствуют	данные отсутствуют
6969	67665.99	121685.99	данные отсутствуют	данные отсутствуют
6969	67665.99	121685.99	данные отсутствуют	данные отсутствуют
6970	67663.37	121682.03	данные отсутствуют	данные отсутствуют
6970	67663.37	121682.03	данные отсутствуют	данные отсутствуют
6970	67663.37	121682.03	данные отсутствуют	данные отсутствуют
6970	67663.37	121682.03	данные отсутствуют	данные отсутствуют
6971	67662.06	121678.33	данные отсутствуют	данные отсутствуют
6971	67662.06	121678.33	данные отсутствуют	данные отсутствуют
6971	67662.06	121678.33	данные отсутствуют	данные отсутствуют
6972	67662.02	121674.1	данные отсутствуют	данные отсутствуют
6972	67662.02	121674.1	данные отсутствуют	данные отсутствуют
6972	67662.02	121674.1	данные отсутствуют	данные отсутствуют
6972	67662.02	121674.1	данные отсутствуют	данные отсутствуют
6973	67669.45	121669	данные отсутствуют	данные отсутствуют
6973	67669.45	121669	данные отсутствуют	данные отсутствуют

Государственный регистратор	ФГИС ЕГРН
полное наименование должности	инициалы, фамилия
	подпись
	М.П.



Выписка из Единого государственного реестра недвижимости об объекте недвижимости  
**Сведения о частях земельного участка**

<b>Земельный участок</b>	
(вид объекта недвижимости)	
Лист № <u>    </u> Раздела <u>4.2</u>	Всего листов раздела <u>4.2</u> : <u>    </u>
Всего листов выписки: <u>    </u>	
<b>24.06.2021 № 99/2021/400650064</b>	
Кадастровый номер: <b>78:42:0016202:7</b>	

Номер точки	Координаты, м		Описание закрепления на местности	Средняя квадратическая погрешность определения координат характерных точек границы части земельного участка, м
	X	Y		
1	2	3	4	5
6973	67669.45	121669	данные отсутствуют	данные отсутствуют
6973	67669.45	121669	данные отсутствуют	данные отсутствуют
6974	67679.75	121665.95	данные отсутствуют	данные отсутствуют
6974	67679.75	121665.95	данные отсутствуют	данные отсутствуют
6974	67679.75	121665.95	данные отсутствуют	данные отсутствуют
6974	67679.75	121665.95	данные отсутствуют	данные отсутствуют
6975	67689.55	121664.2	данные отсутствуют	данные отсутствуют
6975	67689.55	121664.2	данные отсутствуют	данные отсутствуют
6975	67689.55	121664.2	данные отсутствуют	данные отсутствуют
6975	67689.55	121664.2	данные отсутствуют	данные отсутствуют
6976	67702.15	121667.2	данные отсутствуют	данные отсутствуют
6976	67702.15	121667.2	данные отсутствуют	данные отсутствуют
6976	67702.15	121667.2	данные отсутствуют	данные отсутствуют
6976	67702.15	121667.2	данные отсутствуют	данные отсутствуют
6977	67706.95	121670.5	данные отсутствуют	данные отсутствуют
6977	67706.95	121670.5	данные отсутствуют	данные отсутствуют
6977	67706.95	121670.5	данные отсутствуют	данные отсутствуют

Государственный регистратор	ФГИС ЕГРН
полное наименование должности	подпись
	инициалы, фамилия

М.П.

Выписка из Единого государственного реестра недвижимости об объекте недвижимости  
**Сведения о частях земельного участка**

<b>Земельный участок</b>	
(вид объекта недвижимости)	
Лист № <u>   </u> Раздела <u>4.2</u>	Всего листов раздела <u>4.2</u> : <u>   </u>
Всего листов выписки: <u>   </u>	
<b>24.06.2021 № 99/2021/400650064</b>	
Кадастровый номер: <b>78:42:0016202:7</b>	

Номер точки	Координаты, м		Описание закрепления на местности	Средняя квадратическая погрешность определения координат характерных точек границы части земельного участка, м
	X	Y		
1	2	3	4	5
6977	67706.95	121670.5	данные отсутствуют	данные отсутствуют
6978	67713.7	121673.5	данные отсутствуют	данные отсутствуют
6978	67713.7	121673.5	данные отсутствуют	данные отсутствуют
6978	67713.7	121673.5	данные отсутствуют	данные отсутствуют
6978	67713.7	121673.5	данные отсутствуют	данные отсутствуют
6979	67715.33	121673.03	данные отсутствуют	данные отсутствуют
6979	67715.33	121673.03	данные отсутствуют	данные отсутствуют
6980	67718.29	121680.97	данные отсутствуют	данные отсутствуют
6980	67718.29	121680.97	данные отсутствуют	данные отсутствуют
6981	67720.02	121691.41	данные отсутствуют	данные отсутствуют
6981	67720.02	121691.41	данные отсутствуют	данные отсутствуют
6982	67723.23	121695.4	данные отсутствуют	данные отсутствуют
6982	67723.23	121695.4	данные отсутствуют	данные отсутствуют
6983	67728.42	121703.47	данные отсутствуют	данные отсутствуют
6983	67728.42	121703.47	данные отсутствуют	данные отсутствуют
6984	67737.02	121706.29	данные отсутствуют	данные отсутствуют
6984	67737.02	121706.29	данные отсутствуют	данные отсутствуют

Государственный регистратор		ФГИС ЕГРН	
полное наименование должности		инициалы, фамилия	
		подпись	
		М.П.	

Выписка из Единого государственного реестра недвижимости об объекте недвижимости  
**Сведения о частях земельного участка**

<b>Земельный участок</b>	
(вид объекта недвижимости)	
Лист № <u>    </u> Раздела <u>4.2</u>	Всего листов раздела <u>4.2</u> : <u>    </u>
Всего листов выписки: <u>    </u>	
<b>24.06.2021 № 99/2021/400650064</b>	
Кадастровый номер: <b>78:42:0016202:7</b>	

Номер точки	Координаты, м		Описание закрепления на местности	Средняя квадратическая погрешность определения координат характерных точек границы части земельного участка, м
	X	Y		
1	2	3	4	5
6985	67747.36	121711.25	данные отсутствуют	данные отсутствуют
6985	67747.36	121711.25	данные отсутствуют	данные отсутствуют
6986	67758.06	121719.42	данные отсутствуют	данные отсутствуют
6986	67758.06	121719.42	данные отсутствуют	данные отсутствуют
6987	67764.44	121725.38	данные отсутствуют	данные отсутствуют
6987	67764.44	121725.38	данные отсутствуют	данные отсутствуют
6988	67779.2	121729.47	данные отсутствуют	данные отсутствуют
6988	67779.2	121729.47	данные отсутствуют	данные отсутствуют
6989	67788.03	121733.76	данные отсутствуют	данные отсутствуют
6989	67788.03	121733.76	данные отсутствуют	данные отсутствуют
6990	67792.09	121736.54	данные отсутствуют	данные отсутствуют
6990	67792.09	121736.54	данные отсутствуют	данные отсутствуют
6991	67800.36	121743.07	данные отсутствуют	данные отсутствуют
6991	67800.36	121743.07	данные отсутствуют	данные отсутствуют
6992	67806.48	121749.77	данные отсутствуют	данные отсутствуют
6992	67806.48	121749.77	данные отсутствуют	данные отсутствуют
6993	67809.39	121751.54	данные отсутствуют	данные отсутствуют

Государственный регистратор		ФГИС ЕГРН	
полное наименование должности		инициалы, фамилия	
		подпись	
		М.П.	

Выписка из Единого государственного реестра недвижимости об объекте недвижимости  
**Сведения о частях земельного участка**

<b>Земельный участок</b>	
(вид объекта недвижимости)	
Лист № <u>    </u> Раздела <u>4.2</u>	Всего листов раздела <u>4.2</u> : <u>    </u>
Всего листов выписки: <u>    </u>	
<b>24.06.2021 № 99/2021/400650064</b>	
Кадастровый номер: <b>78:42:0016202:7</b>	

Номер точки	Координаты, м		Описание закрепления на местности	Средняя квадратическая погрешность определения координат характерных точек границы части земельного участка, м
	X	Y		
1	2	3	4	5
6993	67809.39	121751.54	данные отсутствуют	данные отсутствуют
6994	67820.68	121755.98	данные отсутствуют	данные отсутствуют
6994	67820.68	121755.98	данные отсутствуют	данные отсутствуют
6995	67828.94	121761.19	данные отсутствуют	данные отсутствуют
6995	67828.94	121761.19	данные отсутствуют	данные отсутствуют
6996	67837.44	121767.38	данные отсутствуют	данные отсутствуют
6996	67837.44	121767.38	данные отсутствуют	данные отсутствуют
6997	67845.86	121774.89	данные отсутствуют	данные отсутствуют
6997	67845.86	121774.89	данные отсутствуют	данные отсутствуют
6998	67853.64	121785.83	данные отсутствуют	данные отсутствуют
6998	67853.64	121785.83	данные отсутствуют	данные отсутствуют
6999	67857.9	121796.51	данные отсутствуют	данные отсутствуют
6999	67857.9	121796.51	данные отсутствуют	данные отсутствуют
7000	67864.64	121801.72	данные отсутствуют	данные отсутствуют
7000	67864.64	121801.72	данные отсутствуют	данные отсутствуют
7001	67880.3	121819.43	данные отсутствуют	данные отсутствуют
7001	67880.3	121819.43	данные отсутствуют	данные отсутствуют

Государственный регистратор		ФГИС ЕГРН	
полное наименование должности		подпись	
		инициалы, фамилия	

М.П.

Выписка из Единого государственного реестра недвижимости об объекте недвижимости  
**Сведения о частях земельного участка**

<b>Земельный участок</b>	
(вид объекта недвижимости)	
Лист № <u>4.2</u> Раздела <u>4.2</u>	Всего листов выписки: _____
Всего листов раздела <u>4.2</u> : _____	Всего разделов: _____
<b>24.06.2021 № 99/2021/400650064</b>	
Кадастровый номер: <b>78:42:0016202:7</b>	

Номер точки	Координаты, м		Описание закрепления на местности	Средняя квадратическая погрешность определения координат характерных точек границы части земельного участка, м
	X	Y		
1	2	3	4	5
7002	67895.05	121838.71	данные отсутствуют	данные отсутствуют
7002	67895.05	121838.71	данные отсутствуют	данные отсутствуют
7003	67900.52	121847.93	данные отсутствуют	данные отсутствуют
7003	67900.52	121847.93	данные отсутствуют	данные отсутствуют
7004	67907.11	121854.66	данные отсутствуют	данные отсутствуют
7004	67907.11	121854.66	данные отсутствуют	данные отсутствуют
7005	67913.89	121862.7	данные отсутствуют	данные отсутствуют
7005	67913.89	121862.7	данные отсутствуют	данные отсутствуют
7006	68019.19	122047.54	данные отсутствуют	данные отсутствуют
7006	68019.19	122047.54	данные отсутствуют	данные отсутствуют
7007	68011.04	122043.04	данные отсутствуют	данные отсутствуют
7007	68011.04	122043.04	данные отсутствуют	данные отсутствуют
7008	68000	122030.37	данные отсутствуют	данные отсутствуют
7008	68000	122030.37	данные отсутствуют	данные отсутствуют
7009	67997.47	122027.55	данные отсутствуют	данные отсутствуют
7009	67997.47	122027.55	данные отсутствуют	данные отсутствуют
7010	67987.29	122016.46	данные отсутствуют	данные отсутствуют

Государственный регистратор	ФГИС ЕГРН
полное наименование должности	инициалы, фамилия
	подпись
	М.П.

Выписка из Единого государственного реестра недвижимости об объекте недвижимости  
**Сведения о частях земельного участка**

<b>Земельный участок</b>	
(вид объекта недвижимости)	
Лист № <u>    </u> Раздела <u>4.2</u>	Всего листов раздела <u>4.2</u> : <u>    </u>
Всего листов выписки: <u>    </u>	
<b>24.06.2021 № 99/2021/400650064</b>	
Кадастровый номер: <b>78:42:0016202:7</b>	

Номер точки	Координаты, м		Описание закрепления на местности	Средняя квадратическая погрешность определения координат характерных точек границы части земельного участка, м
	X	Y		
1	2	3	4	5
7010	67987.29	122016.46	данные отсутствуют	данные отсутствуют
7011	67984.33	122013.64	данные отсутствуют	данные отсутствуют
7011	67984.33	122013.64	данные отсутствуют	данные отсутствуют
7012	67979.42	122010.22	данные отсутствуют	данные отсутствуют
7012	67979.42	122010.22	данные отсутствуют	данные отсутствуют
7013	67973.08	122007.05	данные отсутствуют	данные отсутствуют
7013	67973.08	122007.05	данные отсутствуют	данные отсутствуют
7014	67971.89	122006.7	данные отсутствуют	данные отсутствуют
7014	67971.89	122006.7	данные отсутствуют	данные отсутствуют
7015	67958.48	122000.23	данные отсутствуют	данные отсутствуют
7015	67958.48	122000.23	данные отсутствуют	данные отсутствуют
7016	67958.22	122000	данные отсутствуют	данные отсутствуют
7016	67958.22	122000	данные отсутствуют	данные отсутствуют
7017	67956.57	121997.33	данные отсутствуют	данные отсутствуют
7017	67956.57	121997.33	данные отсутствуют	данные отсутствуют
7018	67954.38	121994.8	данные отсутствуют	данные отсутствуют
7018	67954.38	121994.8	данные отсутствуют	данные отсутствуют

Государственный регистратор	ФГИС ЕГРН
полное наименование должности	подпись
	инициалы, фамилия

М.П.

Выписка из Единого государственного реестра недвижимости об объекте недвижимости  
**Сведения о частях земельного участка**

<b>Земельный участок</b>	
(вид объекта недвижимости)	
Лист № <u>4.2</u> Раздела <u>4.2</u>	Всего листов выписки: _____
Всего листов раздела <u>4.2</u> : _____	Всего разделов: _____
<b>24.06.2021 № 99/2021/400650064</b>	
Кадастровый номер: <b>78:42:0016202:7</b>	

Номер точки	Координаты, м		Описание закрепления на местности	Средняя квадратическая погрешность определения координат характерных точек границы части земельного участка, м
	X	Y		
1	2	3	4	5
7019	67953.17	121991.07	данные отсутствуют	данные отсутствуют
7019	67953.17	121991.07	данные отсутствуют	данные отсутствуют
7020	67951.36	121987.94	данные отсутствуют	данные отсутствуют
7020	67951.36	121987.94	данные отсутствуют	данные отсутствуют
7021	67948.57	121985.65	данные отсутствуют	данные отсутствуют
7021	67948.57	121985.65	данные отсутствуют	данные отсутствуют
7022	67944.76	121982.98	данные отсутствуют	данные отсутствуют
7022	67944.76	121982.98	данные отсутствуют	данные отсутствуют
7023	67941.59	121980.06	данные отсутствуют	данные отсутствуют
7023	67941.59	121980.06	данные отсутствуют	данные отсутствуют
7024	67938.54	121974.22	данные отсутствуют	данные отсутствуют
7024	67938.54	121974.22	данные отсутствуют	данные отсутствуют
7025	67936.76	121967.37	данные отсутствуют	данные отсутствуют
7025	67936.76	121967.37	данные отсутствуют	данные отсутствуют
7026	67935.23	121963.94	данные отсутствуют	данные отсутствуют
7026	67935.23	121963.94	данные отсутствуют	данные отсутствуют
7027	67932.82	121961.27	данные отсутствуют	данные отсутствуют

Государственный регистратор	ФГИС ЕГРН
полное наименование должности	подпись
	инициалы, фамилия

М.П.

Выписка из Единого государственного реестра недвижимости об объекте недвижимости  
**Сведения о частях земельного участка**

<b>Земельный участок</b>	
(вид объекта недвижимости)	
Лист № <u>   </u> Раздела <u>4.2</u>	Всего листов выписки: <u>   </u>
Всего листов раздела <u>4.2</u> : <u>   </u>	Всего разделов: <u>   </u>
<b>24.06.2021 № 99/2021/400650064</b>	
Кадастровый номер: <b>78:42:0016202:7</b>	

Номер точки	Координаты, м		Описание закрепления на местности	Средняя квадратическая погрешность определения координат характерных точек границы части земельного участка, м
	X	Y		
1	2	3	4	5
7027	67932.82	121961.27	данные отсутствуют	данные отсутствуют
7028	67927.11	121958.48	данные отсутствуют	данные отсутствуют
7028	67927.11	121958.48	данные отсутствуют	данные отсутствуют
7029	67920.38	121955.71	данные отсутствуют	данные отсутствуют
7029	67920.38	121955.71	данные отсутствуют	данные отсутствуют
7030	67913.48	121951.53	данные отсутствуют	данные отсутствуют
7030	67913.48	121951.53	данные отсутствуют	данные отсутствуют
7031	67910.22	121947.56	данные отсутствуют	данные отсутствуют
7031	67910.22	121947.56	данные отсутствуют	данные отсутствуют
7032	67907.17	121941.97	данные отсутствуют	данные отсутствуют
7032	67907.17	121941.97	данные отсутствуют	данные отсутствуют
7033	67904	121935.24	данные отсутствуют	данные отсутствуют
7033	67904	121935.24	данные отсутствуют	данные отсутствуют
7034	67898.03	121926.35	данные отсутствуют	данные отсутствуют
7034	67898.03	121926.35	данные отсутствуют	данные отсутствуют
7035	67894.35	121923.72	данные отсутствуют	данные отсутствуют
7035	67894.35	121923.72	данные отсутствуют	данные отсутствуют

Государственный регистратор	ФГИС ЕГРН
полное наименование должности	подпись
	инициалы, фамилия

М.П.



Выписка из Единого государственного реестра недвижимости об объекте недвижимости  
**Сведения о частях земельного участка**

<b>Земельный участок</b>	
(вид объекта недвижимости)	
Лист № <u>4.2</u> Раздела <u>4.2</u>	Всего листов выписки: _____
Всего листов раздела <u>4.2</u> : _____	Всего разделов: _____
<b>24.06.2021 № 99/2021/400650064</b>	
Кадастровый номер: <b>78:42:0016202:7</b>	

Номер точки	Координаты, м		Описание закрепления на местности	Средняя квадратическая погрешность определения координат характерных точек границы части земельного участка, м
	X	Y		
1	2	3	4	5
7036	67891.68	121920	данные отсутствуют	данные отсутствуют
7036	67891.68	121920	данные отсутствуют	данные отсутствуют
7037	67889.65	121914.85	данные отсутствуют	данные отсутствуют
7037	67889.65	121914.85	данные отсутствуют	данные отсутствуют
7038	67887.08	121910.06	данные отсутствуют	данные отсутствуют
7038	67887.08	121910.06	данные отсутствуют	данные отсутствуют
7039	67881.25	121901.95	данные отсутствуют	данные отсутствуют
7039	67881.25	121901.95	данные отсутствуют	данные отсутствуют
7040	67877.2	121897.4	данные отсутствуют	данные отсутствуют
7040	67877.2	121897.4	данные отсутствуют	данные отсутствуют
7041	67873.12	121891.64	данные отсутствуют	данные отсутствуют
7041	67873.12	121891.64	данные отсутствуют	данные отсутствуют
7042	67869.9	121888.07	данные отсутствуют	данные отсутствуют
7042	67869.9	121888.07	данные отсутствуют	данные отсутствуют
7043	67868.15	121886.47	данные отсутствуют	данные отсутствуют
7043	67868.15	121886.47	данные отсутствуют	данные отсутствуют
7044	67856.88	121872.82	данные отсутствуют	данные отсутствуют

Государственный регистратор	ФГИС ЕГРН
полное наименование должности	подпись
	инициалы, фамилия

М.П.

Выписка из Единого государственного реестра недвижимости об объекте недвижимости  
**Сведения о частях земельного участка**

<b>Земельный участок</b>	
(вид объекта недвижимости)	
Лист № <u>    </u> Раздела <u>4.2</u>	Всего листов раздела <u>4.2</u> : <u>    </u>
Всего листов выписки: <u>    </u>	
<b>24.06.2021 № 99/2021/400650064</b>	
Кадастровый номер: <b>78:42:0016202:7</b>	

Номер точки	Координаты, м		Описание закрепления на местности	Средняя квадратическая погрешность определения координат характерных точек границы части земельного участка, м
	X	Y		
1	2	3	4	5
7044	67856.88	121872.82	данные отсутствуют	данные отсутствуют
7045	67855.03	121868.68	данные отсутствуют	данные отсутствуют
7045	67855.03	121868.68	данные отсутствуют	данные отсутствуют
7046	67848.93	121860.53	данные отсутствуют	данные отсутствуют
7046	67848.93	121860.53	данные отсутствуют	данные отсутствуют
7047	67841.77	121851.3	данные отсутствуют	данные отсутствуют
7047	67841.77	121851.3	данные отсутствуют	данные отсутствуют
7048	67829.98	121837.89	данные отсутствуют	данные отсутствуют
7048	67829.98	121837.89	данные отсутствуют	данные отсутствуют
7049	67827.47	121836.68	данные отсутствуют	данные отсутствуют
7049	67827.47	121836.68	данные отсутствуют	данные отсутствуют
7050	67825.27	121837.33	данные отсутствуют	данные отсутствуют
7050	67825.27	121837.33	данные отсутствуют	данные отсутствуют
7051	67825	121837.8	данные отсутствуют	данные отсутствуют
7051	67825	121837.8	данные отсутствуют	данные отсутствуют
7052	67820.79	121837.82	данные отсутствуют	данные отсутствуют
7052	67820.79	121837.82	данные отсутствуют	данные отсутствуют

Государственный регистратор		ФГИС ЕГРН	
полное наименование должности		инициалы, фамилия	
		подпись	
		М.П.	

Выписка из Единого государственного реестра недвижимости об объекте недвижимости  
**Сведения о частях земельного участка**

<b>Земельный участок</b>	
(вид объекта недвижимости)	
Лист № <u>4.2</u> Раздела <u>4.2</u>	Всего листов выписки: _____
Всего листов раздела <u>4.2</u> : _____	Всего разделов: _____
<b>24.06.2021 № 99/2021/400650064</b>	
Кадастровый номер: <b>78:42:0016202:7</b>	

Номер точки	Координаты, м		Описание закрепления на местности	Средняя квадратическая погрешность определения координат характерных точек границы части земельного участка, м
	X	Y		
1	2	3	4	5
7053	67819.6	121836.85	данные отсутствуют	данные отсутствуют
7053	67819.6	121836.85	данные отсутствуют	данные отсутствуют
7054	67814.88	121832.43	данные отсутствуют	данные отсутствуют
7054	67814.88	121832.43	данные отсутствуют	данные отсутствуют
7055	67813.76	121834.09	данные отсутствуют	данные отсутствуют
7055	67813.76	121834.09	данные отсутствуют	данные отсутствуют
7056	67820.93	121841.63	данные отсутствуют	данные отсутствуют
7056	67820.93	121841.63	данные отсутствуют	данные отсутствуют
7057	67821.14	121844.63	данные отсутствуют	данные отсутствуют
7057	67821.14	121844.63	данные отсутствуют	данные отсутствуют
7058	67822.2	121848.35	данные отсутствуют	данные отсутствуют
7058	67822.2	121848.35	данные отсутствуют	данные отсутствуют
7059	67824.24	121851.86	данные отсутствуют	данные отсутствуют
7059	67824.24	121851.86	данные отсутствуют	данные отсутствуют
7060	67825.59	121853.7	данные отсутствуют	данные отсутствуют
7060	67825.59	121853.7	данные отсутствуют	данные отсутствуют
7061	67829.71	121858.21	данные отсутствуют	данные отсутствуют

Государственный регистратор		ФГИС ЕГРН	
полное наименование должности		инициалы, фамилия	
		подпись	
		М.П.	

Выписка из Единого государственного реестра недвижимости об объекте недвижимости  
**Сведения о частях земельного участка**

<b>Земельный участок</b>	
(вид объекта недвижимости)	
Лист № <u>    </u> Раздела <u>4.2</u>	Всего листов раздела <u>4.2</u> : <u>    </u>
Всего листов выписки: <u>    </u>	
<b>24.06.2021 № 99/2021/400650064</b>	
Кадастровый номер: <b>78:42:0016202:7</b>	

Номер точки	Координаты, м		Описание закрепления на местности	Средняя квадратическая погрешность определения координат характерных точек границы части земельного участка, м
	X	Y		
1	2	3	4	5
7061	67829.71	121858.21	данные отсутствуют	данные отсутствуют
7062	67832.49	121862.49	данные отсутствуют	данные отсутствуют
7062	67832.49	121862.49	данные отсутствуют	данные отсутствуют
7063	67835.37	121867.39	данные отсутствуют	данные отсутствуют
7063	67835.37	121867.39	данные отсутствуют	данные отсутствуют
7064	67836.24	121869.84	данные отсутствуют	данные отсутствуют
7064	67836.24	121869.84	данные отсутствуют	данные отсутствуют
7065	67837.49	121885.04	данные отсутствуют	данные отсутствуют
7065	67837.49	121885.04	данные отсутствуют	данные отсутствуют
7066	67837.5	121885.08	данные отсутствуют	данные отсутствуют
7066	67837.5	121885.08	данные отсутствуют	данные отсутствуют
7067	67839.52	121888.6	данные отсутствуют	данные отсутствуют
7067	67839.52	121888.6	данные отсутствуют	данные отсутствуют
7068	67842.97	121891.7	данные отсутствуют	данные отсутствуют
7068	67842.97	121891.7	данные отсутствуют	данные отсутствуют
7069	67843.74	121892.42	данные отсутствуют	данные отсутствуют
7069	67843.74	121892.42	данные отсутствуют	данные отсутствуют

Государственный регистратор		ФГИС ЕГРН	
полное наименование должности		инициалы, фамилия	
		подпись	
		М.П.	

Выписка из Единого государственного реестра недвижимости об объекте недвижимости  
**Сведения о частях земельного участка**

<b>Земельный участок</b>	
(вид объекта недвижимости)	
Лист № <u>4.2</u> Раздела <u>4.2</u>	Всего листов выписки: _____
Всего листов раздела <u>4.2</u> : _____	Всего разделов: _____
<b>24.06.2021 № 99/2021/400650064</b>	
Кадастровый номер: <b>78:42:0016202:7</b>	

Номер точки	Координаты, м		Описание закрепления на местности	Средняя квадратическая погрешность определения координат характерных точек границы части земельного участка, м
	X	Y		
1	2	3	4	5
7070	67866.07	121930.21	данные отсутствуют	данные отсутствуют
7070	67866.07	121930.21	данные отсутствуют	данные отсутствуют
7071	67866.13	121930.5	данные отсутствуют	данные отсутствуют
7071	67866.13	121930.5	данные отсутствуют	данные отсутствуют
7072	67866.37	121930.86	данные отсутствуют	данные отсутствуют
7072	67866.37	121930.86	данные отсутствуют	данные отсутствуют
7073	67869.13	121934.88	данные отсутствуют	данные отсутствуют
7073	67869.13	121934.88	данные отсутствуют	данные отсутствуют
7074	67869.18	121934.95	данные отсутствуют	данные отсутствуют
7074	67869.18	121934.95	данные отсутствуют	данные отсутствуют
7075	67873.57	121938.91	данные отсутствуют	данные отсутствуют
7075	67873.57	121938.91	данные отсутствуют	данные отсутствуют
7076	67877.26	121941.44	данные отсутствуют	данные отсутствуют
7076	67877.26	121941.44	данные отсутствуют	данные отсутствуют
7077	67884.44	121954.48	данные отсутствуют	данные отсутствуют
7077	67884.44	121954.48	данные отсутствуют	данные отсутствуют
7078	67884.54	121954.76	данные отсутствуют	данные отсутствуют

Государственный регистратор	ФГИС ЕГРН
полное наименование должности	подпись
	инициалы, фамилия

М.П.

Выписка из Единого государственного реестра недвижимости об объекте недвижимости  
**Сведения о частях земельного участка**

<b>Земельный участок</b>	
(вид объекта недвижимости)	
Лист № <u>    </u> Раздела <u>4.2</u>	Всего листов раздела <u>4.2</u> : <u>    </u>
Всего листов выписки: <u>    </u>	
<b>24.06.2021 № 99/2021/400650064</b>	
Кадастровый номер: <b>78:42:0016202:7</b>	

Номер точки	Координаты, м		Описание закрепления на местности	Средняя квадратическая погрешность определения координат характерных точек границы части земельного участка, м
	X	Y		
1	2	3	4	5
7078	67884.54	121954.76	данные отсутствуют	данные отсутствуют
7079	67884.97	121955.44	данные отсутствуют	данные отсутствуют
7079	67884.97	121955.44	данные отсутствуют	данные отсутствуют
7080	67891.03	121964.43	данные отсутствуют	данные отсутствуют
7080	67891.03	121964.43	данные отсутствуют	данные отсутствуют
7081	67892.31	121965.72	данные отсутствуют	данные отсутствуют
7081	67892.31	121965.72	данные отсутствуют	данные отсутствуют
7082	67893.07	121966.19	данные отсутствуют	данные отсутствуют
7082	67893.07	121966.19	данные отсутствуют	данные отсутствуют
7083	67899.84	121982.93	данные отсутствуют	данные отсутствуют
7083	67899.84	121982.93	данные отсутствуют	данные отсутствуют
7084	67899.47	121983.93	данные отсутствуют	данные отсутствуют
7084	67899.47	121983.93	данные отсутствуют	данные отсутствуют
7085	67901.12	121987.75	данные отсутствуют	данные отсутствуют
7085	67901.12	121987.75	данные отсутствуют	данные отсутствуют
7086	67904.3	121988.51	данные отсутствуют	данные отсутствуют
7086	67904.3	121988.51	данные отсутствуют	данные отсутствуют

Государственный регистратор	ФГИС ЕГРН
полное наименование должности	подпись
	инициалы, фамилия

М.П.

Выписка из Единого государственного реестра недвижимости об объекте недвижимости  
**Сведения о частях земельного участка**

<b>Земельный участок</b>	
(вид объекта недвижимости)	
Лист № <u>    </u> Раздела <u>4.2</u>	Всего листов раздела <u>4.2</u> : <u>    </u>
Всего листов выписки: <u>    </u>	
<b>24.06.2021 № 99/2021/400650064</b>	
Кадастровый номер: <b>78:42:0016202:7</b>	

Номер точки	Координаты, м		Описание закрепления на местности	Средняя квадратическая погрешность определения координат характерных точек границы части земельного участка, м
	X	Y		
1	2	3	4	5
7087	67910.33	121988.45	данные отсутствуют	данные отсутствуют
7087	67910.33	121988.45	данные отсутствуют	данные отсутствуют
7088	67917.46	121988.95	данные отсутствуют	данные отсутствуют
7088	67917.46	121988.95	данные отсутствуют	данные отсутствуют
7089	67923.81	121993.4	данные отсутствуют	данные отсутствуют
7089	67923.81	121993.4	данные отсутствуют	данные отсутствуют
7090	67926.87	121997.97	данные отсутствуют	данные отсутствуют
7090	67926.87	121997.97	данные отсутствуют	данные отсутствуют
7091	67927.72	122000	данные отсутствуют	данные отсутствуют
7091	67927.72	122000	данные отсутствуют	данные отсутствуют
7092	67930.41	122003.78	данные отсутствуют	данные отсутствуют
7092	67930.41	122003.78	данные отсутствуют	данные отсутствуют
7093	67933.66	122008.44	данные отсутствуют	данные отсутствуют
7093	67933.66	122008.44	данные отсутствуют	данные отсутствуют
7094	67934.14	122011.23	данные отсутствуют	данные отсутствуют
7094	67934.14	122011.23	данные отсутствуют	данные отсутствуют
7095	67933.54	122013.77	данные отсутствуют	данные отсутствуют

Государственный регистратор	ФГИС ЕГРН
полное наименование должности	подпись
	инициалы, фамилия

М.П.

Выписка из Единого государственного реестра недвижимости об объекте недвижимости  
**Сведения о частях земельного участка**

<b>Земельный участок</b>	
(вид объекта недвижимости)	
Лист № <u>4.2</u> Раздела <u>4.2</u>	Всего листов раздела <u>4.2</u> : _____
Всего листов выписки: _____	Всего разделов: _____
<b>24.06.2021 № 99/2021/400650064</b>	
Кадастровый номер: <b>78:42:0016202:7</b>	

Номер точки	Координаты, м		Описание закрепления на местности	Средняя квадратическая погрешность определения координат характерных точек границы части земельного участка, м
	X	Y		
1	2	3	4	5
7095	67933.54	122013.77	данные отсутствуют	данные отсутствуют
7096	67930.96	122018.27	данные отсутствуют	данные отсутствуют
7096	67930.96	122018.27	данные отсутствуют	данные отсутствуют
7097	67930.83	122020.96	данные отсутствуют	данные отсутствуют
7097	67930.83	122020.96	данные отсутствуют	данные отсутствуют
7098	67932.32	122022.29	данные отсутствуют	данные отсутствуют
7098	67932.32	122022.29	данные отсутствуют	данные отсутствуют
7099	67933.19	122023.07	данные отсутствуют	данные отсутствуют
7099	67933.19	122023.07	данные отсутствуют	данные отсутствуют
7100	67942.42	122023.97	данные отсутствуют	данные отсутствуют
7100	67942.42	122023.97	данные отсутствуют	данные отсутствуют
7101	67949.46	122025.21	данные отсутствуют	данные отсутствуют
7101	67949.46	122025.21	данные отсутствуют	данные отсутствуют
7102	67955.26	122027.9	данные отсутствуют	данные отсутствуют
7102	67955.26	122027.9	данные отсутствуют	данные отсутствуют
7103	67959.51	122031.26	данные отсутствуют	данные отсутствуют
7103	67959.51	122031.26	данные отсутствуют	данные отсутствуют

Государственный регистратор	ФГИС ЕГРН
полное наименование должности	инициалы, фамилия
	подпись
	М.П.



Выписка из Единого государственного реестра недвижимости об объекте недвижимости  
**Сведения о частях земельного участка**

<b>Земельный участок</b>	
Лист № <u>    </u> Раздела <u>4.2</u>	Всего листов раздела <u>4.2</u> : <u>    </u>
<b>24.06.2021 № 99/2021/400650064</b>	Всего листов выписки: <u>    </u>
Кадастровый номер:	<b>78:42:0016202:7</b>
(вид объекта недвижимости)	

Номер точки	Координаты, м		Описание закрепления на местности	Средняя квадратическая погрешность определения координат характерных точек границы части земельного участка, м
	X	Y		
1	2	3	4	5
7104	67963.55	122034.45	данные отсутствуют	данные отсутствуют
7104	67963.55	122034.45	данные отсутствуют	данные отсутствуют
7105	68046.95	122137.59	данные отсутствуют	данные отсутствуют
7105	68046.95	122137.59	данные отсутствуют	данные отсутствуют
7106	68048.89	122137.08	данные отсутствуют	данные отсутствуют
7106	68048.89	122137.08	данные отсутствуют	данные отсутствуют
7107	68050.8	122136.21	данные отсутствуют	данные отсутствуют
7107	68050.8	122136.21	данные отсутствуют	данные отсутствуют
7108	68057.13	122132.58	данные отсутствуют	данные отсутствуют
7108	68057.13	122132.58	данные отсутствуют	данные отсутствуют
7109	68064.28	122128.95	данные отсутствуют	данные отсутствуют
7109	68064.28	122128.95	данные отсутствуют	данные отсутствуют
7110	68065.82	122130.14	данные отсутствуют	данные отсутствуют
7110	68065.82	122130.14	данные отсутствуют	данные отсутствуют
7111	68066.52	122129.79	данные отсутствуют	данные отсутствуют
7111	68066.52	122129.79	данные отсутствуют	данные отсутствуют
7112	68066.88	122129.61	данные отсутствуют	данные отсутствуют

Государственный регистратор	ФГИС ЕГРН
полное наименование должности	подпись
	инициалы, фамилия

М.П.

Выписка из Единого государственного реестра недвижимости об объекте недвижимости  
**Сведения о частях земельного участка**

<b>Земельный участок</b>	
Лист № <u>   </u> Раздела <u>4.2</u>	Всего листов раздела <u>4.2</u> : <u>   </u>
<b>24.06.2021 № 99/2021/400650064</b>	Всего листов выписки: <u>   </u>
Кадастровый номер:	<b>78:42:0016202:7</b>

(вид объекта недвижимости)

Номер точки	Координаты, м		Описание закрепления на местности	Средняя квадратическая погрешность определения координат характерных точек границы части земельного участка, м
	X	Y		
1	2	3	4	5
7112	68066.88	122129.61	данные отсутствуют	данные отсутствуют
7113	68067.74	122129.18	данные отсутствуют	данные отсутствуют
7113	68067.74	122129.18	данные отсутствуют	данные отсутствуют
7114	68067.57	122126.91	данные отсутствуют	данные отсутствуют
7114	68067.57	122126.91	данные отсутствуют	данные отсутствуют
7115	68076.42	122119.95	данные отсутствуют	данные отсутствуют
7115	68076.42	122119.95	данные отсутствуют	данные отсутствуют
7116	68076.72	122117.28	данные отсутствуют	данные отсутствуют
7116	68076.72	122117.28	данные отсутствуют	данные отсутствуют
7117	68074.84	122112.04	данные отсутствуют	данные отсутствуют
7117	68074.84	122112.04	данные отсутствуют	данные отсутствуют
7118	68072.13	122108.44	данные отсутствуют	данные отсутствуют
7118	68072.13	122108.44	данные отсутствуют	данные отсутствуют
7119	68065.54	122106.08	данные отсутствуют	данные отсутствуют
7119	68065.54	122106.08	данные отсутствуют	данные отсутствуют
7120	68061.23	122102.8	данные отсутствуют	данные отсутствуют
7120	68061.23	122102.8	данные отсутствуют	данные отсутствуют

Государственный регистратор	ФГИС ЕГРН
полное наименование должности	подпись
	инициалы, фамилия

М.П.

Выписка из Единого государственного реестра недвижимости об объекте недвижимости  
**Сведения о частях земельного участка**

<b>Земельный участок</b>	
Лист № <u>    </u> Раздела <u>4.2</u>	Всего листов раздела <u>4.2</u> : <u>    </u>
<b>24.06.2021 № 99/2021/400650064</b>	Всего листов выписки: <u>    </u>
Кадастровый номер:	<b>78:42:0016202:7</b>
(вид объекта недвижимости)	

Номер точки	Координаты, м		Описание закрепления на местности	Средняя квадратическая погрешность определения координат характерных точек границы части земельного участка, м
	X	Y		
1	2	3	4	5
7121	68053.3	122094.34	данные отсутствуют	данные отсутствуют
7121	68053.3	122094.34	данные отсутствуют	данные отсутствуют
7122	68044.34	122083.82	данные отсутствуют	данные отсутствуют
7122	68044.34	122083.82	данные отсутствуют	данные отсутствуют
7123	68041.13	122079.32	данные отсутствуют	данные отсутствуют
7123	68041.13	122079.32	данные отсутствуют	данные отсутствуют
7124	68037.13	122072.37	данные отсутствуют	данные отсутствуют
7124	68037.13	122072.37	данные отсутствуют	данные отсутствуют
7125	68031.98	122060.03	данные отсутствуют	данные отсутствуют
7125	68031.98	122060.03	данные отсутствуют	данные отсутствуют
7126	68030.94	122056.21	данные отсутствуют	данные отсутствуют
7126	68030.94	122056.21	данные отсутствуют	данные отсутствуют
7127	68029.42	122054	данные отсутствуют	данные отсутствуют
7127	68029.42	122054	данные отсутствуют	данные отсутствуют
7128	68026.99	122051.8	данные отсутствуют	данные отсутствуют
7128	68026.99	122051.8	данные отсутствуют	данные отсутствуют
7129	68022.59	122048.97	данные отсутствуют	данные отсутствуют

Государственный регистратор	ФГИС ЕГРН
полное наименование должности	подпись
	инициалы, фамилия

М.П.

Выписка из Единого государственного реестра недвижимости об объекте недвижимости  
**Сведения о частях земельного участка**

<b>Земельный участок</b>	
(вид объекта недвижимости)	
Лист № <u>    </u> Раздела <u>4.2</u>	Всего листов раздела <u>4.2</u> : <u>    </u>
Всего листов раздела <u>4.2</u> : <u>    </u>	Всего листов выписки: <u>    </u>
<b>24.06.2021 № 99/2021/400650064</b>	
Кадастровый номер: <b>78:42:0016202:7</b>	

Номер точки	Координаты, м		Описание закрепления на местности	Средняя квадратическая погрешность определения координат характерных точек границы части земельного участка, м
	X	Y		
1	2	3	4	5
7129	68022.59	122048.97	данные отсутствуют	данные отсутствуют
7130	67551.36	121358.43	данные отсутствуют	данные отсутствуют
7130	67551.36	121358.43	данные отсутствуют	данные отсутствуют
7131	67550.49	121355.72	данные отсутствуют	данные отсутствуют
7131	67550.49	121355.72	данные отсутствуют	данные отсутствуют
7132	67550.48	121355.69	данные отсутствуют	данные отсутствуют
7132	67550.48	121355.69	данные отсутствуют	данные отсутствуют
7133	67548.53	121340.59	данные отсутствуют	данные отсутствуют
7133	67548.53	121340.59	данные отсутствуют	данные отсутствуют
7134	67551.62	121335.24	данные отсутствуют	данные отсутствуют
7134	67551.62	121335.24	данные отсутствуют	данные отсутствуют
7135	67551.41	121329.71	данные отсутствуют	данные отсутствуют
7135	67551.41	121329.71	данные отсутствуют	данные отсутствуют
7136	67552.16	121328.34	данные отсутствуют	данные отсутствуют
7136	67552.16	121328.34	данные отсутствуют	данные отсутствуют
7137	67554.97	121324.67	данные отсутствуют	данные отсутствуют
7137	67554.97	121324.67	данные отсутствуют	данные отсутствуют

Государственный регистратор	ФГИС ЕГРН
полное наименование должности	подпись
	инициалы, фамилия

М.П.

Выписка из Единого государственного реестра недвижимости об объекте недвижимости  
**Сведения о частях земельного участка**

<b>Земельный участок</b>	
Лист № <u>   </u> Раздела <u>4.2</u>	Всего листов раздела <u>4.2</u> : <u>   </u>
<b>24.06.2021 № 99/2021/400650064</b>	Всего листов выписки: <u>   </u>
Кадастровый номер:	<b>78:42:0016202:7</b>
(вид объекта недвижимости)	

Номер точки	Координаты, м		Описание закрепления на местности	Средняя квадратическая погрешность определения координат характерных точек границы части земельного участка, м
	X	Y		
1	2	3	4	5
7138	67559.02	121322.56	данные отсутствуют	данные отсутствуют
7138	67559.02	121322.56	данные отсутствуют	данные отсутствуют
7139	67562.44	121321.39	данные отсутствуют	данные отсутствуют
7139	67562.44	121321.39	данные отсутствуют	данные отсутствуют
7140	67564.3	121319.8	данные отсутствуют	данные отсутствуют
7140	67564.3	121319.8	данные отсутствуют	данные отсутствуют
7141	67570.56	121315.96	данные отсутствуют	данные отсутствуют
7141	67570.56	121315.96	данные отсутствуют	данные отсутствуют
7142	67580.9	121312.12	данные отсутствуют	данные отсутствуют
7142	67580.9	121312.12	данные отсутствуют	данные отсутствуют
7143	67591.85	121312.27	данные отсутствуют	данные отсутствуют
7143	67591.85	121312.27	данные отсутствуют	данные отсутствуют
7144	67593.26	121312.4	данные отсутствуют	данные отсутствуют
7144	67593.26	121312.4	данные отсутствуют	данные отсутствуют
7145	67599.21	121313.58	данные отсутствуют	данные отсутствуют
7145	67599.21	121313.58	данные отсутствуют	данные отсутствуют
7146	67608.79	121319.31	данные отсутствуют	данные отсутствуют

Государственный регистратор	ФГИС ЕГРН
полное наименование должности	подпись
	инициалы, фамилия

М.П.

Выписка из Единого государственного реестра недвижимости об объекте недвижимости  
**Сведения о частях земельного участка**

<b>Земельный участок</b>	
Лист № <u>    </u> Раздела <u>4.2</u>	Всего листов выписки: <u>    </u>
(вид объекта недвижимости)	
Всего листов раздела <u>4.2</u> : <u>    </u>	Всего разделов: <u>    </u>
<b>24.06.2021 № 99/2021/400650064</b>	
Кадастровый номер: <b>78:42:0016202:7</b>	

Номер точки	Координаты, м		Описание закрепления на местности	Средняя квадратическая погрешность определения координат характерных точек границы части земельного участка, м
	X	Y		
1	2	3	4	5
7146	67608.79	121319.31	данные отсутствуют	данные отсутствуют
7147	67610	121318.49	данные отсутствуют	данные отсутствуют
7147	67610	121318.49	данные отсутствуют	данные отсутствуют
7148	67610.06	121317.06	данные отсутствуют	данные отсутствуют
7148	67610.06	121317.06	данные отсутствуют	данные отсутствуют
7149	67600.42	121309.33	данные отсутствуют	данные отсутствуют
7149	67600.42	121309.33	данные отсутствуют	данные отсутствуют
7150	67595.16	121307.29	данные отсутствуют	данные отсутствуют
7150	67595.16	121307.29	данные отсутствуют	данные отсутствуют
7151	67586.94	121305.31	данные отсутствуют	данные отсутствуют
7151	67586.94	121305.31	данные отсутствуют	данные отсутствуют
7152	67580.81	121304.96	данные отсутствуют	данные отсутствуют
7152	67580.81	121304.96	данные отсутствуют	данные отсутствуют
7153	67563.25	121309.21	данные отсутствуют	данные отсутствуют
7153	67563.25	121309.21	данные отсутствуют	данные отсутствуют
7154	67560.84	121309.06	данные отсутствуют	данные отсутствуют
7154	67560.84	121309.06	данные отсутствуют	данные отсутствуют

Государственный регистратор	ФГИС ЕГРН
полное наименование должности	подпись
	инициалы, фамилия

М.П.

Выписка из Единого государственного реестра недвижимости об объекте недвижимости  
**Сведения о частях земельного участка**

<b>Земельный участок</b>	
(вид объекта недвижимости)	
Лист № <u>    </u> Раздела <u>4.2</u>	Всего листов раздела <u>4.2</u> : <u>    </u>
Всего листов выписки: <u>    </u>	
<b>24.06.2021 № 99/2021/400650064</b>	
Кадастровый номер: <b>78:42:0016202:7</b>	

Номер точки	Координаты, м		Описание закрепления на местности	Средняя квадратическая погрешность определения координат характерных точек границы части земельного участка, м
	X	Y		
1	2	3	4	5
7155	67559.3	121308.01	данные отсутствуют	данные отсутствуют
7155	67559.3	121308.01	данные отсутствуют	данные отсутствуют
7156	67557.68	121307.85	данные отсутствуют	данные отсутствуют
7156	67557.68	121307.85	данные отсутствуют	данные отсутствуют
7157	67551.93	121311.13	данные отсутствуют	данные отсутствуют
7157	67551.93	121311.13	данные отсутствуют	данные отсутствуют
7158	67544.1	121312.24	данные отсутствуют	данные отсутствуют
7158	67544.1	121312.24	данные отсутствуют	данные отсутствуют
7159	67540.3	121313.14	данные отсутствуют	данные отсутствуют
7159	67540.3	121313.14	данные отсутствуют	данные отсутствуют
7160	67538.29	121313.48	данные отсутствуют	данные отсутствуют
7160	67538.29	121313.48	данные отсутствуют	данные отсутствуют
7161	67537.11	121313.3	данные отсутствуют	данные отсутствуют
7161	67537.11	121313.3	данные отсутствуют	данные отсутствуют
7162	67535.84	121312.13	данные отсутствуют	данные отсутствуют
7162	67535.84	121312.13	данные отсутствуют	данные отсутствуют
7163	67532.82	121308.19	данные отсутствуют	данные отсутствуют
Государственный регистратор			ФГИС ЕГРН	
полное наименование должности			подпись	
			инициалы, фамилия	

М.П.

Выписка из Единого государственного реестра недвижимости об объекте недвижимости  
**Сведения о частях земельного участка**

<b>Земельный участок</b>	
(вид объекта недвижимости)	
Лист № <u>    </u> Раздела <u>4.2</u>	Всего листов раздела <u>4.2</u> : <u>    </u>
Всего листов выписки: <u>    </u>	
<b>24.06.2021 № 99/2021/400650064</b>	
Кадастровый номер: <b>78:42:0016202:7</b>	

Номер точки	Координаты, м		Описание закрепления на местности	Средняя квадратическая погрешность определения координат характерных точек границы части земельного участка, м
	X	Y		
1	2	3	4	5
7163	67532.82	121308.19	данные отсутствуют	данные отсутствуют
7164	67528.5	121303.87	данные отсутствуют	данные отсутствуют
7164	67528.5	121303.87	данные отсутствуют	данные отсутствуют
7165	67526.1	121300.57	данные отсутствуют	данные отсутствуют
7165	67526.1	121300.57	данные отсутствуют	данные отсутствуют
7166	67523.73	121299.11	данные отсутствуют	данные отсутствуют
7166	67523.73	121299.11	данные отсутствуют	данные отсутствуют
7167	67519.24	121297.9	данные отсутствуют	данные отсутствуют
7167	67519.24	121297.9	данные отсутствуют	данные отсутствуют
7168	67516.82	121296.51	данные отсутствуют	данные отсутствуют
7168	67516.82	121296.51	данные отсутствуют	данные отсутствуют
7169	67511.87	121289.52	данные отсутствуют	данные отсутствуют
7169	67511.87	121289.52	данные отсутствуют	данные отсутствуют
7170	67509.2	121286.48	данные отсутствуют	данные отсутствуют
7170	67509.2	121286.48	данные отсутствуют	данные отсутствуют
7171	67505.14	121280.51	данные отсутствуют	данные отсутствуют
7171	67505.14	121280.51	данные отсутствуют	данные отсутствуют

Государственный регистратор	ФГИС ЕГРН
полное наименование должности	подпись
	инициалы, фамилия

М.П.



Выписка из Единого государственного реестра недвижимости об объекте недвижимости  
**Сведения о частях земельного участка**

<b>Земельный участок</b>	
(вид объекта недвижимости)	
Лист № <u>    </u> Раздела <u>4.2</u>	Всего листов выписки: <u>    </u>
Всего листов раздела <u>4.2</u> : <u>    </u>	Всего разделов: <u>    </u>
<b>24.06.2021 № 99/2021/400650064</b>	
Кадастровый номер: <b>78:42:0016202:7</b>	

Номер точки	Координаты, м		Описание закрепления на местности	Средняя квадратическая погрешность определения координат характерных точек границы части земельного участка, м
	X	Y		
1	2	3	4	5
7172	67502.09	121272.89	данные отсутствуют	данные отсутствуют
7172	67502.09	121272.89	данные отсутствуют	данные отсутствуют
7173	67501.64	121266.86	данные отсутствуют	данные отсутствуют
7173	67501.64	121266.86	данные отсутствуют	данные отсутствуют
7174	67502.64	121264.04	данные отсутствуют	данные отсутствуют
7174	67502.64	121264.04	данные отсутствуют	данные отсутствуют
7175	67503.87	121262.35	данные отсутствуют	данные отсутствуют
7175	67503.87	121262.35	данные отсутствуют	данные отсутствуют
7176	67507.2	121242.2	данные отсутствуют	данные отсутствуют
7176	67507.2	121242.2	данные отсутствуют	данные отсутствуют
7177	67508.72	121235.23	данные отсутствуют	данные отсутствуют
7177	67508.72	121235.23	данные отсутствуют	данные отсутствуют
7178	67508.44	121232.76	данные отсутствуют	данные отсутствуют
7178	67508.44	121232.76	данные отсутствуют	данные отсутствуют
7179	67507.17	121230.73	данные отсутствуют	данные отсутствуют
7179	67507.17	121230.73	данные отсутствуют	данные отсутствуют
7180	67505.9	121230.1	данные отсутствуют	данные отсутствуют

Государственный регистратор	ФГИС ЕГРН
полное наименование должности	инициалы, фамилия
	подпись
	М.П.

Выписка из Единого государственного реестра недвижимости об объекте недвижимости  
**Сведения о частях земельного участка**

<b>Земельный участок</b>	
(вид объекта недвижимости)	
Лист № <u>    </u> Раздела <u>4.2</u>	Всего листов выписки: <u>    </u>
Всего листов раздела <u>4.2</u> : <u>    </u>	Всего разделов: <u>    </u>
<b>24.06.2021 № 99/2021/400650064</b>	
Кадастровый номер: <b>78:42:0016202:7</b>	

Номер точки	Координаты, м		Описание закрепления на местности	Средняя квадратическая погрешность определения координат характерных точек границы части земельного участка, м
	X	Y		
1	2	3	4	5
7180	67505.9	121230.1	данные отсутствуют	данные отсутствуют
7181	67504.84	121230.16	данные отсутствуют	данные отсутствуют
7181	67504.84	121230.16	данные отсутствуют	данные отсутствуют
7182	67503.37	121231.24	данные отсутствуют	данные отсутствуют
7182	67503.37	121231.24	данные отсутствуют	данные отсутствуют
7183	67502.7	121232.1	данные отсутствуют	данные отсутствуют
7183	67502.7	121232.1	данные отсутствуют	данные отсутствуют
7184	67495.13	121254.78	данные отсутствуют	данные отсутствуют
7184	67495.13	121254.78	данные отсутствуют	данные отсутствуют
7185	67494.97	121255.42	данные отсутствуют	данные отсутствуют
7185	67494.97	121255.42	данные отсутствуют	данные отсутствуют
7186	67492.54	121261.07	данные отсутствуют	данные отсутствуют
7186	67492.54	121261.07	данные отсутствуют	данные отсутствуют
7187	67490.16	121263.49	данные отсутствуют	данные отсутствуют
7187	67490.16	121263.49	данные отсутствуют	данные отсутствуют
7188	67488.74	121263.97	данные отсутствуют	данные отсутствуют
7188	67488.74	121263.97	данные отсутствуют	данные отсутствуют

Государственный регистратор	ФГИС ЕГРН
полное наименование должности	подпись
	инициалы, фамилия

М.П.

Выписка из Единого государственного реестра недвижимости об объекте недвижимости  
**Сведения о частях земельного участка**

<b>Земельный участок</b>	
(вид объекта недвижимости)	
Лист № <u>    </u> Раздела <u>4.2</u>	Всего листов выписки: <u>    </u>
Всего листов раздела <u>4.2</u> : <u>    </u>	Всего разделов: <u>    </u>
<b>24.06.2021 № 99/2021/400650064</b>	
Кадастровый номер: <b>78:42:0016202:7</b>	

Номер точки	Координаты, м		Описание закрепления на местности	Средняя квадратическая погрешность определения координат характерных точек границы части земельного участка, м
	X	Y		
1	2	3	4	5
7189	67484.78	121262.04	данные отсутствуют	данные отсутствуют
7189	67484.78	121262.04	данные отсутствуют	данные отсутствуют
7190	67483.09	121261.76	данные отсутствуют	данные отсутствуют
7190	67483.09	121261.76	данные отсутствуют	данные отсутствуют
7191	67480.33	121262.23	данные отсутствуют	данные отсутствуют
7191	67480.33	121262.23	данные отсутствуют	данные отсутствуют
7192	67477.08	121261.59	данные отсутствуют	данные отсутствуют
7192	67477.08	121261.59	данные отсутствуют	данные отсутствуют
7193	67474.92	121259.9	данные отсутствуют	данные отсутствуют
7193	67474.92	121259.9	данные отсутствуют	данные отсутствуют
7194	67462.68	121247.27	данные отсутствуют	данные отсутствуют
7194	67462.68	121247.27	данные отсутствуют	данные отсутствуют
7195	67459.29	121245.11	данные отсутствуют	данные отсутствуют
7195	67459.29	121245.11	данные отсутствуют	данные отсутствуют
7196	67455.86	121243.72	данные отсутствуют	данные отсутствуют
7196	67455.86	121243.72	данные отсутствуют	данные отсутствуют
7197	67452.67	121241.53	данные отсутствуют	данные отсутствуют

Государственный регистратор	ФГИС ЕГРН
полное наименование должности	инициалы, фамилия
	подпись
	М.П.

Выписка из Единого государственного реестра недвижимости об объекте недвижимости  
**Сведения о частях земельного участка**

<b>Земельный участок</b>	
(вид объекта недвижимости)	
Лист № <u>    </u> Раздела <u>4.2</u>	Всего листов выписки: <u>    </u>
Всего листов раздела <u>4.2</u> : <u>    </u>	Всего разделов: <u>    </u>
<b>24.06.2021 № 99/2021/400650064</b>	
Кадастровый номер: <b>78:42:0016202:7</b>	

Номер точки	Координаты, м		Описание закрепления на местности	Средняя квадратическая погрешность определения координат характерных точек границы части земельного участка, м
	X	Y		
1	2	3	4	5
7197	67452.67	121241.53	данные отсутствуют	данные отсутствуют
7198	67448.63	121237.98	данные отсутствуют	данные отсутствуют
7198	67448.63	121237.98	данные отсутствуют	данные отсутствуют
7199	67447.17	121237.22	данные отсутствуют	данные отсутствуют
7199	67447.17	121237.22	данные отсутствуют	данные отсутствуют
7200	67443.66	121234.81	данные отсутствуют	данные отсутствуют
7200	67443.66	121234.81	данные отсутствуют	данные отсутствуют
7201	67438.84	121230.11	данные отсутствуют	данные отсутствуют
7201	67438.84	121230.11	данные отсутствуют	данные отсутствуют
7202	67437.66	121230.36	данные отсутствуют	данные отсутствуют
7202	67437.66	121230.36	данные отсутствуют	данные отсутствуют
7203	67433.24	121234.82	данные отсутствуют	данные отсутствуют
7203	67433.24	121234.82	данные отсутствуют	данные отсутствуют
7204	67430.59	121232.95	данные отсутствуют	данные отсутствуют
7204	67430.59	121232.95	данные отсутствуют	данные отсутствуют
7205	67429.2	121234.87	данные отсутствуют	данные отсутствуют
7205	67429.2	121234.87	данные отсутствуют	данные отсутствуют

Государственный регистратор	ФГИС ЕГРН
полное наименование должности	подпись
	инициалы, фамилия

М.П.

Выписка из Единого государственного реестра недвижимости об объекте недвижимости  
Сведения о частях земельного участка

<b>Земельный участок</b>	
(вид объекта недвижимости)	
Лист № <u>    </u> Раздела <u>4.2</u>	Всего листов выписки: <u>    </u>
Всего листов раздела <u>4.2</u> : <u>    </u>	Всего разделов: <u>    </u>
<b>24.06.2021 № 99/2021/400650064</b>	
Кадастровый номер: <b>78:42:0016202:7</b>	

Номер точки	Координаты, м		Описание закрепления на местности	Средняя квадратическая погрешность определения координат характерных точек границы части земельного участка, м
	X	Y		
1	2	3	4	5
7206	67431.65	121236.73	данные отсутствуют	данные отсутствуют
7206	67431.65	121236.73	данные отсутствуют	данные отсутствуют
7207	67431.73	121237.42	данные отсутствуют	данные отсутствуют
7207	67431.73	121237.42	данные отсутствуют	данные отсутствуют
7208	67429.76	121240.08	данные отсутствуют	данные отсутствуют
7208	67429.76	121240.08	данные отсутствуют	данные отсутствуют
7209	67426.92	121243.24	данные отсутствуют	данные отсутствуют
7209	67426.92	121243.24	данные отсутствуют	данные отсутствуют
7210	67426.02	121245.35	данные отсутствуют	данные отсутствуют
7210	67426.02	121245.35	данные отсутствуют	данные отсутствуют
7211	67426.99	121247.5	данные отсутствуют	данные отсутствуют
7211	67426.99	121247.5	данные отсутствуют	данные отсутствуют
7212	67429.27	121249.83	данные отсутствуют	данные отсутствуют
7212	67429.27	121249.83	данные отсутствуют	данные отсутствуют
7213	67478.45	121295.39	данные отсутствуют	данные отсутствуют
7213	67478.45	121295.39	данные отсутствуют	данные отсутствуют
7214	67478.83	121302.94	данные отсутствуют	данные отсутствуют

Государственный регистратор	ФГИС ЕГРН
полное наименование должности	подпись
	инициалы, фамилия

М.П.

Выписка из Единого государственного реестра недвижимости об объекте недвижимости  
**Сведения о частях земельного участка**

<b>Земельный участок</b>	
Лист № <u>    </u> Раздела <u>4.2</u>	Всего листов выписки: <u>    </u>
(вид объекта недвижимости)	
Всего листов раздела <u>4.2</u> : <u>    </u>	Всего разделов: <u>    </u>
<b>24.06.2021 № 99/2021/400650064</b>	
Кадастровый номер: <b>78:42:0016202:7</b>	

Номер точки	Координаты, м		Описание закрепления на местности	Средняя квадратическая погрешность определения координат характерных точек границы части земельного участка, м
	X	Y		
1	2	3	4	5
7214	67478.83	121302.94	данные отсутствуют	данные отсутствуют
7215	67480.31	121305.69	данные отсутствуют	данные отсутствуют
7215	67480.31	121305.69	данные отсутствуют	данные отсутствуют
7216	67482.43	121307.75	данные отсутствуют	данные отсутствуют
7216	67482.43	121307.75	данные отсутствуют	данные отсутствуют
7217	67522.46	121366.29	данные отсутствуют	данные отсутствуют
7217	67522.46	121366.29	данные отсутствуют	данные отсутствуют
7218	67522.7	121366.88	данные отсутствуют	данные отсутствуют
7218	67522.7	121366.88	данные отсутствуют	данные отсутствуют
7219	67523.01	121367.27	данные отсутствуют	данные отсутствуют
7219	67523.01	121367.27	данные отсутствуют	данные отсутствуют
7220	67533.55	121385.88	данные отсутствуют	данные отсутствуют
7220	67533.55	121385.88	данные отсутствуют	данные отсутствуют
7221	67534.23	121388.44	данные отсутствуют	данные отсутствуют
7221	67534.23	121388.44	данные отсутствуют	данные отсутствуют
7222	67537.06	121392.35	данные отсутствуют	данные отсутствуют
7222	67537.06	121392.35	данные отсутствуют	данные отсутствуют

Государственный регистратор	ФГИС ЕГРН
полное наименование должности	подпись
	инициалы, фамилия

М.П.

Выписка из Единого государственного реестра недвижимости об объекте недвижимости  
Сведения о частях земельного участка

<b>Земельный участок</b>	
Лист № <u>    </u> Раздела <u>4.2</u>	Всего листов раздела <u>4.2</u> : <u>    </u>
Всего листов выписки: <u>    </u>	
24.06.2021 № 99/2021/400650064	
Кадастровый номер: <b>78:42:0016202:7</b>	
(вид объекта недвижимости)	

Номер точки	Координаты, м		Описание закрепления на местности	Средняя квадратическая погрешность определения координат характерных точек границы части земельного участка, м
	X	Y		
1	2	3	4	5
7223	67541.94	121395.77	данные отсутствуют	данные отсутствуют
7223	67541.94	121395.77	данные отсутствуют	данные отсутствуют
7224	67551.92	121401.82	данные отсутствуют	данные отсутствуют
7224	67551.92	121401.82	данные отсутствуют	данные отсутствуют
7225	67559.89	121405.18	данные отсутствуют	данные отсутствуют
7225	67559.89	121405.18	данные отсутствуют	данные отсутствуют
7226	67578.97	121411.39	данные отсутствуют	данные отсутствуют
7226	67578.97	121411.39	данные отсутствуют	данные отсутствуют
7227	67583.87	121413.88	данные отсутствуют	данные отсутствуют
7227	67583.87	121413.88	данные отсутствуют	данные отсутствуют
7228	67585.36	121413.51	данные отсутствуют	данные отсутствуют
7228	67585.36	121413.51	данные отсутствуют	данные отсутствуют
7229	67586.1	121411.81	данные отсутствуют	данные отсутствуют
7229	67586.1	121411.81	данные отсутствуют	данные отсутствуют
7230	67585.63	121409.14	данные отсутствуют	данные отсутствуют
7230	67585.63	121409.14	данные отсутствуют	данные отсутствуют
7231	67579.85	121398.03	данные отсутствуют	данные отсутствуют

Государственный регистратор	ФГИС ЕГРН
полное наименование должности	подпись
	инициалы, фамилия

М.П.

Выписка из Единого государственного реестра недвижимости об объекте недвижимости  
Сведения о частях земельного участка

<b>Земельный участок</b>	
Лист № <u>    </u> Раздела <u>4.2</u>	Всего листов раздела <u>4.2</u> : <u>    </u>
<b>24.06.2021 № 99/2021/400650064</b>	Всего листов выписки: <u>    </u>
Кадастровый номер: <b>78:42:0016202:7</b>	

(вид объекта недвижимости)

Номер точки	Координаты, м		Описание закрепления на местности	Средняя квадратическая погрешность определения координат характерных точек границы части земельного участка, м
	X	Y		
1	2	3	4	5
7231	67579.85	121398.03	данные отсутствуют	данные отсутствуют
7232	67572.31	121389.71	данные отсутствуют	данные отсутствуют
7232	67572.31	121389.71	данные отсутствуют	данные отсутствуют
7233	67568.33	121384.03	данные отсутствуют	данные отсутствуют
7233	67568.33	121384.03	данные отсутствуют	данные отсутствуют
7234	67563.81	121375.62	данные отсутствуют	данные отсутствуют
7234	67563.81	121375.62	данные отсутствуют	данные отсутствуют
7235	67560.58	121370.57	данные отсутствуют	данные отсутствуют
7235	67560.58	121370.57	данные отсутствуют	данные отсутствуют
7236	67556.44	121366.86	данные отсутствуют	данные отсутствуют
7236	67556.44	121366.86	данные отсутствуют	данные отсутствуют
7237	67309.52	121141.81	данные отсутствуют	данные отсутствуют
7237	67309.52	121141.81	данные отсутствуют	данные отсутствуют
7238	67329.38	121178.05	данные отсутствуют	данные отсутствуют
7238	67329.38	121178.05	данные отсутствуют	данные отсутствуют
7239	67329.94	121178.89	данные отсутствуют	данные отсутствуют
7239	67329.94	121178.89	данные отсутствуют	данные отсутствуют

Государственный регистратор	ФГИС ЕГРН
полное наименование должности	подпись
	инициалы, фамилия

М.П.



Выписка из Единого государственного реестра недвижимости об объекте недвижимости  
**Сведения о частях земельного участка**

<b>Земельный участок</b>	
(вид объекта недвижимости)	
Лист № <u>    </u> Раздела <u>4.2</u>	Всего листов раздела <u>4.2</u> : <u>    </u>
Всего листов выписки: <u>    </u>	
<b>24.06.2021 № 99/2021/400650064</b>	
Кадастровый номер: <b>78:42:0016202:7</b>	

Номер точки	Координаты, м		Описание закрепления на местности	Средняя квадратическая погрешность определения координат характерных точек границы части земельного участка, м
	X	Y		
1	2	3	4	5
7240	67340.93	121187.84	данные отсутствуют	данные отсутствуют
7240	67340.93	121187.84	данные отсутствуют	данные отсутствуют
7241	67363.89	121211.08	данные отсутствуют	данные отсутствуют
7241	67363.89	121211.08	данные отсутствуют	данные отсутствуют
7242	67364.48	121215.16	данные отсутствуют	данные отсутствуют
7242	67364.48	121215.16	данные отсутствуют	данные отсутствуют
7243	67365.68	121216.42	данные отсутствуют	данные отсутствуют
7243	67365.68	121216.42	данные отсутствуют	данные отсутствуют
7244	67368.84	121216.8	данные отсутствуют	данные отсутствуют
7244	67368.84	121216.8	данные отсутствуют	данные отсутствуют
7245	67371.91	121218.87	данные отсутствуют	данные отсутствуют
7245	67371.91	121218.87	данные отсутствуют	данные отсутствуют
7246	67382.01	121227.92	данные отсутствуют	данные отсутствуют
7246	67382.01	121227.92	данные отсутствуют	данные отсутствуют
7247	67382.6	121228.44	данные отсутствуют	данные отсутствуют
7247	67382.6	121228.44	данные отсутствуют	данные отсутствуют
7248	67389.39	121234.52	данные отсутствуют	данные отсутствуют

Государственный регистратор	ФГИС ЕГРН
полное наименование должности	подпись
	инициалы, фамилия

М.П.

Выписка из Единого государственного реестра недвижимости об объекте недвижимости  
**Сведения о частях земельного участка**

<b>Земельный участок</b>	
(вид объекта недвижимости)	
Лист № <u>    </u> Раздела <u>4.2</u>	Всего листов выписки: <u>    </u>
Всего листов раздела <u>4.2</u> : <u>    </u>	Всего разделов: <u>    </u>
<b>24.06.2021 № 99/2021/400650064</b>	
Кадастровый номер: <b>78:42:0016202:7</b>	

Номер точки	Координаты, м		Описание закрепления на местности	Средняя квадратическая погрешность определения координат характерных точек границы части земельного участка, м
	X	Y		
1	2	3	4	5
7248	67389.39	121234.52	данные отсутствуют	данные отсутствуют
7249	67398.03	121236.66	данные отсутствуют	данные отсутствуют
7249	67398.03	121236.66	данные отсутствуют	данные отсутствуют
7250	67409.55	121238.31	данные отсутствуют	данные отсутствуют
7250	67409.55	121238.31	данные отсутствуют	данные отсутствуют
7251	67409.87	121238.31	данные отсутствуют	данные отсутствуют
7251	67409.87	121238.31	данные отсутствуют	данные отсутствуют
7252	67410.02	121238.19	данные отсутствуют	данные отсутствуют
7252	67410.02	121238.19	данные отсутствуют	данные отсутствуют
7253	67419.05	121227.97	данные отсутствуют	данные отсутствуют
7253	67419.05	121227.97	данные отсутствуют	данные отсутствуют
7254	67419.96	121227.86	данные отсутствуют	данные отсутствуют
7254	67419.96	121227.86	данные отсутствуют	данные отсутствуют
7255	67421.12	121226.29	данные отсутствуют	данные отсутствуют
7255	67421.12	121226.29	данные отсутствуют	данные отсутствуют
7256	67421.5	121224.34	данные отсутствуют	данные отсутствуют
7256	67421.5	121224.34	данные отсутствуют	данные отсутствуют

Государственный регистратор	ФГИС ЕГРН
полное наименование должности	подпись
	инициалы, фамилия

М.П.

Выписка из Единого государственного реестра недвижимости об объекте недвижимости  
**Сведения о частях земельного участка**

<b>Земельный участок</b>	
(вид объекта недвижимости)	
Лист № <u>    </u> Раздела <u>4.2</u>	Всего листов выписки: <u>    </u>
Всего листов раздела <u>4.2</u> : <u>    </u>	Всего разделов: <u>    </u>
<b>24.06.2021 № 99/2021/400650064</b>	
Кадастровый номер: <b>78:42:0016202:7</b>	

Номер точки	Координаты, м		Описание закрепления на местности	Средняя квадратическая погрешность определения координат характерных точек границы части земельного участка, м
	X	Y		
1	2	3	4	5
7257	67422.61	121222.7	данные отсутствуют	данные отсутствуют
7257	67422.61	121222.7	данные отсутствуют	данные отсутствуют
7258	67425.34	121219.94	данные отсутствуют	данные отсутствуют
7258	67425.34	121219.94	данные отсутствуют	данные отсутствуют
7259	67439.3	121196.48	данные отсутствуют	данные отсутствуют
7259	67439.3	121196.48	данные отсутствуют	данные отсутствуют
7260	67441.06	121191.26	данные отсутствуют	данные отсутствуют
7260	67441.06	121191.26	данные отсутствуют	данные отсутствуют
7261	67442.06	121188.28	данные отсутствуют	данные отсутствуют
7261	67442.06	121188.28	данные отсутствуют	данные отсутствуют
7262	67442.88	121185.85	данные отсутствуют	данные отсутствуют
7262	67442.88	121185.85	данные отсутствуют	данные отсутствуют
7263	67441.99	121182.44	данные отсутствуют	данные отсутствуют
7263	67441.99	121182.44	данные отсутствуют	данные отсутствуют
7264	67438.92	121181.54	данные отсутствуют	данные отсутствуют
7264	67438.92	121181.54	данные отсутствуют	данные отсутствуют
7265	67438.78	121181.71	данные отсутствуют	данные отсутствуют

Государственный регистратор	ФГИС ЕГРН
полное наименование должности	подпись
	инициалы, фамилия

М.П.

Выписка из Единого государственного реестра недвижимости об объекте недвижимости  
**Сведения о частях земельного участка**

<b>Земельный участок</b>	
(вид объекта недвижимости)	
Лист № <u>    </u> Раздела <u>4.2</u>	Всего листов выписки: <u>    </u>
Всего листов раздела <u>4.2</u> : <u>    </u>	Всего разделов: <u>    </u>
<b>24.06.2021 № 99/2021/400650064</b>	
Кадастровый номер: <b>78:42:0016202:7</b>	

Номер точки	Координаты, м		Описание закрепления на местности	Средняя квадратическая погрешность определения координат характерных точек границы части земельного участка, м
	X	Y		
1	2	3	4	5
7265	67438.78	121181.71	данные отсутствуют	данные отсутствуют
7266	67421.39	121209.39	данные отсутствуют	данные отсутствуют
7266	67421.39	121209.39	данные отсутствуют	данные отсутствуют
7267	67416.6	121215.33	данные отсутствуют	данные отсутствуют
7267	67416.6	121215.33	данные отсутствуют	данные отсутствуют
7268	67379	121193.14	данные отсутствуют	данные отсутствуют
7268	67379	121193.14	данные отсутствуют	данные отсутствуют
7269	67377.8	121192.13	данные отсутствуют	данные отсутствуют
7269	67377.8	121192.13	данные отсутствуют	данные отсутствуют
7270	67362.8	121176.49	данные отсутствуют	данные отсутствуют
7270	67362.8	121176.49	данные отсутствуют	данные отсутствуют
7271	67353	121154.87	данные отсутствуют	данные отсутствуют
7271	67353	121154.87	данные отсутствуют	данные отсутствуют
7272	67349.16	121151.06	данные отсутствуют	данные отсутствуют
7272	67349.16	121151.06	данные отсутствуют	данные отсутствуют
7273	67333.99	121144.23	данные отсутствуют	данные отсутствуют
7273	67333.99	121144.23	данные отсутствуют	данные отсутствуют

Государственный регистратор	ФГИС ЕГРН
полное наименование должности	подпись
	инициалы, фамилия

М.П.

Выписка из Единого государственного реестра недвижимости об объекте недвижимости  
**Сведения о частях земельного участка**

<b>Земельный участок</b>	
(вид объекта недвижимости)	
Лист № <u>    </u> Раздела <u>4.2</u>	Всего листов выписки: <u>    </u>
Всего листов раздела <u>4.2</u> : <u>    </u>	Всего разделов: <u>    </u>
<b>24.06.2021 № 99/2021/400650064</b>	
Кадастровый номер: <b>78:42:0016202:7</b>	

Номер точки	Координаты, м		Описание закрепления на местности	Средняя квадратическая погрешность определения координат характерных точек границы части земельного участка, м
	X	Y		
1	2	3	4	5
7274	67327.08	121142.83	данные отсутствуют	данные отсутствуют
7274	67327.08	121142.83	данные отсутствуют	данные отсутствуют
7275	67317.08	121138.46	данные отсутствуют	данные отсутствуют
7275	67317.08	121138.46	данные отсутствуют	данные отсутствуют
7276	67312.31	121134.61	данные отсутствуют	данные отсутствуют
7276	67312.31	121134.61	данные отсутствуют	данные отсутствуют
7277	67301.01	121111.31	данные отсутствуют	данные отсутствуют
7277	67301.01	121111.31	данные отсутствуют	данные отсутствуют
7278	67299.68	121111.66	данные отсутствуют	данные отсутствуют
7278	67299.68	121111.66	данные отсутствуют	данные отсутствуют
7279	67307.08	121135.2	данные отсутствуют	данные отсутствуют
7279	67307.08	121135.2	данные отсутствуют	данные отсутствуют
7280	67703.85	121664.02	данные отсутствуют	данные отсутствуют
7280	67703.85	121664.02	данные отсутствуют	данные отсутствуют
7280	67703.85	121664.02	данные отсутствуют	данные отсутствуют
7281	67707.41	121664.29	данные отсутствуют	данные отсутствуют

Государственный регистратор		ФГИС ЕГРН
полное наименование должности	подпись	инициалы, фамилия
		М.П.

Выписка из Единого государственного реестра недвижимости об объекте недвижимости  
**Сведения о частях земельного участка**

<b>Земельный участок</b>	
(вид объекта недвижимости)	
Лист № <u>    </u> Раздела <u>4.2</u>	Всего листов выписки: <u>    </u>
Всего листов раздела <u>4.2</u> : <u>    </u>	Всего разделов: <u>    </u>
<b>24.06.2021 № 99/2021/400650064</b>	
Кадастровый номер: <b>78:42:0016202:7</b>	

Номер точки	Координаты, м		Описание закрепления на местности	Средняя квадратическая погрешность определения координат характерных точек границы части земельного участка, м
	X	Y		
1	2	3	4	5
7281	67707.41	121664.29	данные отсутствуют	данные отсутствуют
7282	67704.55	121664.2	данные отсутствуют	данные отсутствуют
7282	67704.55	121664.2	данные отсутствуют	данные отсутствуют
7282	67704.55	121664.2	данные отсутствуют	данные отсутствуют
7282	67704.55	121664.2	данные отсутствуют	данные отсутствуют
7283	67570.02	121420.87	данные отсутствуют	данные отсутствуют
7283	67570.02	121420.87	данные отсутствуют	данные отсутствуют
7284	67569.69	121425.89	данные отсутствуют	данные отсутствуют
7284	67569.69	121425.89	данные отсутствуют	данные отсутствуют
7285	67568.81	121425.65	данные отсутствуют	данные отсутствуют
7285	67568.81	121425.65	данные отсутствуют	данные отсутствуют
7286	67569.02	121423.6	данные отсутствуют	данные отсутствуют
7286	67569.02	121423.6	данные отсутствуют	данные отсутствуют
7287	67799.77	121644.57	данные отсутствуют	данные отсутствуют
7287	67799.77	121644.57	данные отсутствуют	данные отсутствуют
7288	67802.65	121644.21	данные отсутствуют	данные отсутствуют
7288	67802.65	121644.21	данные отсутствуют	данные отсутствуют

Государственный регистратор	ФГИС ЕГРН
полное наименование должности	подпись
	инициалы, фамилия

М.П.

Выписка из Единого государственного реестра недвижимости об объекте недвижимости  
**Сведения о частях земельного участка**

<b>Земельный участок</b>	
(вид объекта недвижимости)	
Лист № <u>    </u> Раздела <u>4.2</u>	Всего листов выписки: <u>    </u>
Всего листов раздела <u>4.2</u> : <u>    </u>	Всего разделов: <u>    </u>
<b>24.06.2021 № 99/2021/400650064</b>	
Кадастровый номер: <b>78:42:0016202:7</b>	

Номер точки	Координаты, м		Описание закрепления на местности	Средняя квадратическая погрешность определения координат характерных точек границы части земельного участка, м
	X	Y		
1	2	3	4	5
7289	67801.75	121644.4	данные отсутствуют	данные отсутствуют
7289	67801.75	121644.4	данные отсутствуют	данные отсутствуют
7290	67774.19	121643.03	данные отсутствуют	данные отсутствуют
7290	67774.19	121643.03	данные отсутствуют	данные отсутствуют
7291	67778.6	121643.49	данные отсутствуют	данные отсутствуют
7291	67778.6	121643.49	данные отсутствуют	данные отсутствуют
7292	67775.5	121643.05	данные отсутствуют	данные отсутствуют
7292	67775.5	121643.05	данные отсутствуют	данные отсутствуют
7293	67813.96	121641.38	данные отсутствуют	данные отсутствуют
7293	67813.96	121641.38	данные отсутствуют	данные отсутствуют
7294	67813.17	121641.13	данные отсутствуют	данные отсутствуют
7294	67813.17	121641.13	данные отсутствуют	данные отсутствуют
7295	67811.29	121641.94	данные отсутствуют	данные отсутствуют
7295	67811.29	121641.94	данные отсутствуют	данные отсутствуют
7296	67793.19	121644.9	данные отсутствуют	данные отсутствуют
7296	67793.19	121644.9	данные отсутствуют	данные отсутствуют
7297	67787.46	121644.55	данные отсутствуют	данные отсутствуют

Государственный регистратор	ФГИС ЕГРН
полное наименование должности	подпись
	инициалы, фамилия

М.П.

Выписка из Единого государственного реестра недвижимости об объекте недвижимости  
**Сведения о частях земельного участка**

<b>Земельный участок</b>	
(вид объекта недвижимости)	
Лист № <u>    </u> Раздела <u>4.2</u>	Всего листов раздела <u>4.2</u> : <u>    </u>
Всего листов выписки: <u>    </u>	
<b>24.06.2021 № 99/2021/400650064</b>	
Кадастровый номер: <b>78:42:0016202:7</b>	

Номер точки	Координаты, м		Описание закрепления на местности	Средняя квадратическая погрешность определения координат характерных точек границы части земельного участка, м
	X	Y		
1	2	3	4	5
7297	67787.46	121644.55	данные отсутствуют	данные отсутствуют
7298	67771.83	121642.99	данные отсутствуют	данные отсутствуют
7298	67771.83	121642.99	данные отсутствуют	данные отсутствуют
7299	67766.2	121642.9	данные отсутствуют	данные отсутствуют
7299	67766.2	121642.9	данные отсутствуют	данные отсутствуют
7300	67755.4	121645.15	данные отсутствуют	данные отсутствуют
7300	67755.4	121645.15	данные отсутствуют	данные отсутствуют
7301	67750.79	121647.5	данные отсутствуют	данные отсутствуют
7301	67750.79	121647.5	данные отсутствуют	данные отсутствуют
7302	67739.05	121657	данные отсутствуют	данные отсутствуют
7302	67739.05	121657	данные отсутствуют	данные отсутствуют
7303	67724.65	121662.4	данные отсутствуют	данные отсутствуют
7303	67724.65	121662.4	данные отсутствуют	данные отсутствуют
7304	67714.85	121664.36	данные отсутствуют	данные отсутствуют
7304	67714.85	121664.36	данные отсутствуют	данные отсутствуют
7305	67638.52	121622.13	данные отсутствуют	данные отсутствуют
7305	67638.52	121622.13	данные отсутствуют	данные отсутствуют

Государственный регистратор	ФГИС ЕГРН
полное наименование должности	подпись
	инициалы, фамилия

М.П.



Выписка из Единого государственного реестра недвижимости об объекте недвижимости  
**Сведения о частях земельного участка**

<b>Земельный участок</b>	
(вид объекта недвижимости)	
Лист № <u>    </u> Раздела <u>4.2</u>	Всего листов выписки: <u>    </u>
Всего листов раздела <u>4.2</u> : <u>    </u>	Всего разделов: <u>    </u>
<b>24.06.2021 № 99/2021/400650064</b>	
Кадастровый номер: <b>78:42:0016202:7</b>	

Номер точки	Координаты, м		Описание закрепления на местности	Средняя квадратическая погрешность определения координат характерных точек границы части земельного участка, м
	X	Y		
1	2	3	4	5
7306	67647.4	121620.06	данные отсутствуют	данные отсутствуют
7306	67647.4	121620.06	данные отсутствуют	данные отсутствуют
7307	67653.14	121617.74	данные отсутствуют	данные отсутствуют
7307	67653.14	121617.74	данные отсутствуют	данные отсутствуют
7308	67669.94	121612.67	данные отсутствуют	данные отсутствуют
7308	67669.94	121612.67	данные отсутствуют	данные отсутствуют
7309	67679.85	121611.61	данные отсутствуют	данные отсутствуют
7309	67679.85	121611.61	данные отсутствуют	данные отсутствуют
7310	67700.32	121611.9	данные отсутствуют	данные отсутствуют
7310	67700.32	121611.9	данные отсутствуют	данные отсутствуют
7311	67710.84	121614.17	данные отсутствуют	данные отсутствуют
7311	67710.84	121614.17	данные отсутствуют	данные отсутствуют
7312	67713.91	121613.03	данные отсутствуют	данные отсутствуют
7312	67713.91	121613.03	данные отсутствуют	данные отсутствуют
7313	67719.35	121608.63	данные отсутствуют	данные отсутствуют
7313	67719.35	121608.63	данные отсутствуют	данные отсутствуют
7314	67728.07	121602.96	данные отсутствуют	данные отсутствуют

Государственный регистратор	ФГИС ЕГРН
полное наименование должности	подпись
	инициалы, фамилия

М.П.

Выписка из Единого государственного реестра недвижимости об объекте недвижимости  
**Сведения о частях земельного участка**

<b>Земельный участок</b>	
(вид объекта недвижимости)	
Лист № <u>    </u> Раздела <u>4.2</u>	Всего листов раздела <u>4.2</u> : <u>    </u>
Всего листов выписки: <u>    </u>	
<b>24.06.2021 № 99/2021/400650064</b>	
Кадастровый номер: <b>78:42:0016202:7</b>	

Номер точки	Координаты, м		Описание закрепления на местности	Средняя квадратическая погрешность определения координат характерных точек границы части земельного участка, м
	X	Y		
1	2	3	4	5
7314	67728.07	121602.96	данные отсутствуют	данные отсутствуют
7315	67736.72	121598.77	данные отсутствуют	данные отсутствуют
7315	67736.72	121598.77	данные отсутствуют	данные отсутствуют
7316	67745.2	121596.2	данные отсутствуют	данные отсутствуют
7316	67745.2	121596.2	данные отсутствуют	данные отсутствуют
7317	67756	121593.95	данные отсутствуют	данные отсутствуют
7317	67756	121593.95	данные отсутствуют	данные отсутствуют
7318	67767.01	121592.91	данные отсутствуют	данные отсутствуют
7318	67767.01	121592.91	данные отсутствуют	данные отсутствуют
7319	67782.57	121593.55	данные отсутствуют	данные отсутствуют
7319	67782.57	121593.55	данные отсутствуют	данные отсутствуют
7320	67794.21	121594.87	данные отсутствуют	данные отсутствуют
7320	67794.21	121594.87	данные отсутствуют	данные отсутствуют
7321	67806.9	121591.53	данные отсутствуют	данные отсутствуют
7321	67806.9	121591.53	данные отсутствуют	данные отсутствуют
7322	67819.44	121591.53	данные отсутствуют	данные отсутствуют
7322	67819.44	121591.53	данные отсутствуют	данные отсутствуют

Государственный регистратор	ФГИС ЕГРН
полное наименование должности	инициалы, фамилия
	подпись
	М.П.

Выписка из Единого государственного реестра недвижимости об объекте недвижимости  
**Сведения о частях земельного участка**

<b>Земельный участок</b>	
(вид объекта недвижимости)	
Лист № <u>    </u> Раздела <u>4.2</u>	Всего листов выписки: <u>    </u>
Всего листов раздела <u>4.2</u> : <u>    </u>	Всего разделов: <u>    </u>
<b>24.06.2021 № 99/2021/400650064</b>	
Кадастровый номер: <b>78:42:0016202:7</b>	

Номер точки	Координаты, м		Описание закрепления на местности	Средняя квадратическая погрешность определения координат характерных точек границы части земельного участка, м
	X	Y		
1	2	3	4	5
7323	67828.37	121593.5	данные отсутствуют	данные отсутствуют
7323	67828.37	121593.5	данные отсутствуют	данные отсутствуют
7324	67839.04	121597.89	данные отсутствуют	данные отсутствуют
7324	67839.04	121597.89	данные отсутствуют	данные отсутствуют
7325	67849.18	121605.25	данные отсутствуют	данные отсутствуют
7325	67849.18	121605.25	данные отсутствуют	данные отсутствуют
7326	67855.21	121612.55	данные отсутствуют	данные отсутствуют
7326	67855.21	121612.55	данные отсутствуют	данные отсутствуют
7327	67853.92	121612.71	данные отсутствуют	данные отсутствуют
7327	67853.92	121612.71	данные отсутствуют	данные отсутствуют
7328	67847.37	121610.2	данные отсутствуют	данные отсутствуют
7328	67847.37	121610.2	данные отсутствуют	данные отсутствуют
7329	67844.95	121608.92	данные отсутствуют	данные отсутствуют
7329	67844.95	121608.92	данные отсутствуют	данные отсутствуют
7330	67838.35	121605.4	данные отсутствуют	данные отсутствуют
7330	67838.35	121605.4	данные отсутствуют	данные отсутствуют
7331	67833.46	121605.48	данные отсутствуют	данные отсутствуют

Государственный регистратор	ФГИС ЕГРН
полное наименование должности	подпись
	инициалы, фамилия

М.П.

Выписка из Единого государственного реестра недвижимости об объекте недвижимости  
**Сведения о частях земельного участка**

<b>Земельный участок</b>	
(вид объекта недвижимости)	
Лист № <u>    </u> Раздела <u>4.2</u>	Всего листов раздела <u>4.2</u> : <u>    </u>
Всего листов выписки: <u>    </u>	
<b>24.06.2021 № 99/2021/400650064</b>	
Кадастровый номер: <b>78:42:0016202:7</b>	

Номер точки	Координаты, м		Описание закрепления на местности	Средняя квадратическая погрешность определения координат характерных точек границы части земельного участка, м
	X	Y		
1	2	3	4	5
7331	67833.46	121605.48	данные отсутствуют	данные отсутствуют
7332	67829.35	121607.8	данные отсутствуют	данные отсутствуют
7332	67829.35	121607.8	данные отсутствуют	данные отсутствуют
7333	67826.95	121612.15	данные отсутствуют	данные отсутствуют
7333	67826.95	121612.15	данные отсутствуют	данные отсутствуют
7334	67826.2	121617.7	данные отсутствуют	данные отсутствуют
7334	67826.2	121617.7	данные отсутствуют	данные отсутствуют
7335	67827.51	121623.03	данные отсутствуют	данные отсутствуют
7335	67827.51	121623.03	данные отсутствуют	данные отсутствуют
7336	67825.69	121629.04	данные отсутствуют	данные отсутствуют
7336	67825.69	121629.04	данные отсутствуют	данные отсутствуют
7337	67822.6	121633.6	данные отсутствуют	данные отсутствуют
7337	67822.6	121633.6	данные отсутствуют	данные отсутствуют
7338	67822.9	121637.5	данные отсутствуют	данные отсутствуют
7338	67822.9	121637.5	данные отсутствуют	данные отсутствуют
7339	67825.15	121639.15	данные отсутствуют	данные отсутствуют
7339	67825.15	121639.15	данные отсутствуют	данные отсутствуют

Государственный регистратор		ФГИС ЕГРН	
полное наименование должности		инициалы, фамилия	
		подпись	
		М.П.	

Выписка из Единого государственного реестра недвижимости об объекте недвижимости  
**Сведения о частях земельного участка**

<b>Земельный участок</b>	
(вид объекта недвижимости)	
Лист № <u>    </u> Раздела <u>4.2</u>	Всего листов выписки: <u>    </u>
Всего листов раздела <u>4.2</u> : <u>    </u>	Всего разделов: <u>    </u>
<b>24.06.2021 № 99/2021/400650064</b>	
Кадастровый номер: <b>78:42:0016202:7</b>	

Номер точки	Координаты, м			Описание закрепления на местности	Средняя квадратическая погрешность определения координат характерных точек границы части земельного участка, м
	X	Y	Z		
1	2	3	4	5	
7340	67829.8	121640.05	данные отсутствуют	данные отсутствуют	данные отсутствуют
7340	67829.8	121640.05	данные отсутствуют	данные отсутствуют	данные отсутствуют
7341	67836.4	121637.8	данные отсутствуют	данные отсутствуют	данные отсутствуют
7341	67836.4	121637.8	данные отсутствуют	данные отсутствуют	данные отсутствуют
7342	67840.9	121637.95	данные отсутствуют	данные отсутствуют	данные отсутствуют
7342	67840.9	121637.95	данные отсутствуют	данные отсутствуют	данные отсутствуют
7343	67856.35	121646.05	данные отсутствуют	данные отсутствуют	данные отсутствуют
7343	67856.35	121646.05	данные отсутствуют	данные отсутствуют	данные отсутствуют
7344	67858.45	121646.05	данные отсутствуют	данные отсутствуют	данные отсутствуют
7344	67858.45	121646.05	данные отсутствуют	данные отсутствуют	данные отсутствуют
7345	67862.8	121642.45	данные отсутствуют	данные отсутствуют	данные отсутствуют
7345	67862.8	121642.45	данные отсутствуют	данные отсутствуют	данные отсутствуют
7346	67864.43	121641.94	данные отсутствуют	данные отсутствуют	данные отсутствуют
7346	67864.43	121641.94	данные отсутствуют	данные отсутствуют	данные отсутствуют
7347	67864.59	121642.13	данные отсутствуют	данные отсутствуют	данные отсутствуют
7347	67864.59	121642.13	данные отсутствуют	данные отсутствуют	данные отсутствуют
7348	67863.75	121653.43	данные отсутствуют	данные отсутствуют	данные отсутствуют

Государственный регистратор	ФГИС ЕГРН
полное наименование должности	подпись
	инициалы, фамилия

М.П.

Выписка из Единого государственного реестра недвижимости об объекте недвижимости  
**Сведения о частях земельного участка**

<b>Земельный участок</b>	
(вид объекта недвижимости)	
Лист № <u>    </u> Раздела <u>4.2</u>	Всего листов выписки: <u>    </u>
Всего листов раздела <u>4.2</u> : <u>    </u>	Всего разделов: <u>    </u>
<b>24.06.2021 № 99/2021/400650064</b>	
Кадастровый номер: <b>78:42:0016202:7</b>	

Номер точки	Координаты, м		Описание закрепления на местности	Средняя квадратическая погрешность определения координат характерных точек границы части земельного участка, м
	X	Y		
1	2	3	4	5
7348	67863.75	121653.43	данные отсутствуют	данные отсутствуют
7349	67862.19	121659.51	данные отсутствуют	данные отсутствуют
7349	67862.19	121659.51	данные отсутствуют	данные отсутствуют
7350	67856.85	121670.86	данные отсутствуют	данные отсутствуют
7350	67856.85	121670.86	данные отсутствуют	данные отсутствуют
7351	67848.86	121680.51	данные отсутствуют	данные отсутствуют
7351	67848.86	121680.51	данные отсутствуют	данные отсутствуют
7352	67838.72	121687.88	данные отсутствуют	данные отсутствуют
7352	67838.72	121687.88	данные отсутствуют	данные отсутствуют
7353	67830.4	121691.52	данные отсутствуют	данные отсутствуют
7353	67830.4	121691.52	данные отсутствуют	данные отсутствуют
7354	67816.77	121695.53	данные отсутствуют	данные отсутствуют
7354	67816.77	121695.53	данные отсутствуют	данные отсутствуют
7355	67805.02	121697.61	данные отсутствуют	данные отсутствуют
7355	67805.02	121697.61	данные отсутствуют	данные отсутствуют
7356	67791.25	121698	данные отсутствуют	данные отсутствуют
7356	67791.25	121698	данные отсутствуют	данные отсутствуют

Государственный регистратор	ФГИС ЕГРН
полное наименование должности	инициалы, фамилия
	подпись
	М.П.

Выписка из Единого государственного реестра недвижимости об объекте недвижимости  
**Сведения о частях земельного участка**

<b>Земельный участок</b>	
(вид объекта недвижимости)	
Лист № <u>    </u> Раздела <u>4.2</u>	Всего листов выписки: <u>    </u>
Всего листов раздела <u>4.2</u> : <u>    </u>	Всего разделов: <u>    </u>
<b>24.06.2021 № 99/2021/400650064</b>	
Кадастровый номер: <b>78:42:0016202:7</b>	

Номер точки	Координаты, м		Описание закрепления на местности	Средняя квадратическая погрешность определения координат характерных точек границы части земельного участка, м
	X	Y		
1	2	3	4	5
7357	67777.3	121696.86	данные отсутствуют	данные отсутствуют
7357	67777.3	121696.86	данные отсутствуют	данные отсутствуют
7358	67768.71	121703.81	данные отсутствуют	данные отсутствуют
7358	67768.71	121703.81	данные отсутствуют	данные отсутствуют
7359	67758.36	121710.28	данные отсутствуют	данные отсутствуют
7359	67758.36	121710.28	данные отсутствуют	данные отсутствуют
7360	67741.58	121716.16	данные отсутствуют	данные отсутствуют
7360	67741.58	121716.16	данные отсутствуют	данные отсутствуют
7361	67735.71	121718.94	данные отсутствуют	данные отсутствуют
7361	67735.71	121718.94	данные отсутствуют	данные отсутствуют
7362	67726.14	121721.93	данные отсутствуют	данные отсутствуют
7362	67726.14	121721.93	данные отсутствуют	данные отсутствуют
7363	67713.7	121723.5	данные отсутствуют	данные отсутствуют
7363	67713.7	121723.5	данные отсутствуют	данные отсутствуют
7364	67701.27	121721.93	данные отсутствуют	данные отсутствуют
7364	67701.27	121721.93	данные отсутствуют	данные отсутствуют
7365	67691.8	121718.49	данные отсутствуют	данные отсутствуют

Государственный регистратор	ФГИС ЕГРН
полное наименование должности	инициалы, фамилия
	подпись
	М.П.

Выписка из Единого государственного реестра недвижимости об объекте недвижимости  
**Сведения о частях земельного участка**

<b>Земельный участок</b>	
(вид объекта недвижимости)	
Лист № <u>    </u> Раздела <u>4.2</u>	Всего листов раздела <u>4.2</u> : <u>    </u>
Всего листов выписки: <u>    </u>	
<b>24.06.2021 № 99/2021/400650064</b>	
Кадастровый номер: <b>78:42:0016202:7</b>	

Номер точки	Координаты, м		Описание закрепления на местности	Средняя квадратическая погрешность определения координат характерных точек границы части земельного участка, м
	X	Y		
1	2	3	4	5
7365	67691.8	121718.49	данные отсутствуют	данные отсутствуют
7366	67682.1	121724.05	данные отсутствуют	данные отсутствуют
7366	67682.1	121724.05	данные отсутствуют	данные отсутствуют
7367	67717.3	121672.45	данные отсутствуют	данные отсутствуют
7367	67717.3	121672.45	данные отсутствуют	данные отсутствуют
7368	67721.05	121670.2	данные отсутствуют	данные отсутствуют
7368	67721.05	121670.2	данные отсутствуют	данные отсутствуют
7369	67737.25	121664.95	данные отсутствуют	данные отсутствуют
7369	67737.25	121664.95	данные отсутствуют	данные отсутствуют
7370	67746.7	121657.3	данные отсутствуют	данные отсутствуют
7370	67746.7	121657.3	данные отсутствуют	данные отсутствуют
7371	67752.85	121651.45	данные отсутствуют	данные отсутствуют
7371	67752.85	121651.45	данные отсутствуют	данные отсутствуют
7372	67759.75	121647.7	данные отсутствуют	данные отсутствуют
7372	67759.75	121647.7	данные отсутствуют	данные отсутствуют
7373	67765.15	121646.65	данные отсутствуют	данные отсутствуют
7373	67765.15	121646.65	данные отсутствуют	данные отсутствуют

Государственный регистратор	ФГИС ЕГРН
полное наименование должности	подпись
	инициалы, фамилия

М.П.



Выписка из Единого государственного реестра недвижимости об объекте недвижимости  
**Сведения о частях земельного участка**

<b>Земельный участок</b>	
(вид объекта недвижимости)	
Лист № <u>    </u> Раздела <u>4.2</u>	Всего листов выписки: <u>    </u>
Всего листов раздела <u>4.2</u> : <u>    </u>	Всего разделов: <u>    </u>
<b>24.06.2021 № 99/2021/400650064</b>	
Кадастровый номер: <b>78:42:0016202:7</b>	

Номер точки	Координаты, м		Описание закрепления на местности	Средняя квадратическая погрешность определения координат характерных точек границы части земельного участка, м
	X	Y		
1	2	3	4	5
7374	67771.6	121646.05	данные отсутствуют	данные отсутствуют
7374	67771.6	121646.05	данные отсутствуют	данные отсутствуют
7375	67791.25	121648	данные отсутствуют	данные отсутствуют
7375	67791.25	121648	данные отсутствуют	данные отсутствуют
7376	67798.75	121648	данные отсутствуют	данные отсутствуют
7376	67798.75	121648	данные отсутствуют	данные отсутствуют
7377	67807.75	121646.35	данные отсутствуют	данные отсутствуют
7377	67807.75	121646.35	данные отсутствуют	данные отсутствуют
7378	67814.64	121644.06	данные отсутствуют	данные отсутствуют
7378	67814.64	121644.06	данные отсутствуют	данные отсутствуют
7379	67814.95	121641.71	данные отсутствуют	данные отсутствуют
7379	67814.95	121641.71	данные отсутствуют	данные отсутствуют
7380	67707.36	121664.29	данные отсутствуют	данные отсутствуют
7380	67707.36	121664.29	данные отсутствуют	данные отсутствуют
7381	67291.59	120524.09	данные отсутствуют	данные отсутствуют
7382	67296.37	120527.89	данные отсутствуют	данные отсутствуют
7383	67296.46	120527.85	данные отсутствуют	данные отсутствуют

Государственный регистратор	ФГИС ЕГРН
полное наименование должности	подпись
	инициалы, фамилия

М.П.

Выписка из Единого государственного реестра недвижимости об объекте недвижимости  
**Сведения о частях земельного участка**

<b>Земельный участок</b>	
(вид объекта недвижимости)	
Лист № <u>    </u> Раздела <u>4.2</u>	Всего листов выписки: <u>    </u>
Всего листов раздела <u>4.2</u> : <u>    </u>	Всего разделов: <u>    </u>
<b>24.06.2021 № 99/2021/400650064</b>	
Кадастровый номер: <b>78:42:0016202:7</b>	

Номер точки	Координаты, м		Описание закрепления на местности	Средняя квадратическая погрешность определения координат характерных точек границы части земельного участка, м
	X	Y		
1	2	3	4	5
7384	67313.78	120537.47	данные отсутствуют	данные отсутствуют
7385	67328.77	120532.68	данные отсутствуют	данные отсутствуют
7386	67802.84	120926.76	данные отсутствуют	данные отсутствуют
7387	67807.55	120929.98	данные отсутствуют	данные отсутствуют
7388	67949.27	121567.32	данные отсутствуют	данные отсутствуют
7389	67939.2	121577.02	данные отсутствуют	данные отсутствуют
7390	68104.45	122118.27	данные отсутствуют	данные отсутствуют
7391	68131.23	122154.52	данные отсутствуют	данные отсутствуют
7392	68144.46	122163.81	данные отсутствуют	данные отсутствуют
7393	68170.29	122154.96	данные отсутствуют	данные отсутствуют
7394	68174.97	122153.36	данные отсутствуют	данные отсутствуют
7395	68193.64	122146.96	данные отсутствуют	данные отсутствуют
7396	68204.04	122146.96	данные отсутствуют	данные отсутствуют
7397	68253.96	122155.87	данные отсутствуют	данные отсутствуют
7398	68256.86	122156.79	данные отсутствуют	данные отсутствуют
7399	68258.46	122157.25	данные отсутствуют	данные отсутствуют
7400	68289.34	122169.15	данные отсутствуют	данные отсутствуют

Государственный регистратор	ФГИС ЕГРН
полное наименование должности	подпись
	инициалы, фамилия

М.П.

Выписка из Единого государственного реестра недвижимости об объекте недвижимости  
**Сведения о частях земельного участка**

<b>Земельный участок</b>	
(вид объекта недвижимости)	
Лист № <u>    </u> Раздела <u>4.2</u>	Всего листов раздела <u>4.2</u> : <u>    </u>
Всего листов выписки: <u>    </u>	
<b>24.06.2021 № 99/2021/400650064</b>	
Кадастровый номер: <b>78:42:0016202:7</b>	

Номер точки	Координаты, м		Описание закрепления на местности	Средняя квадратическая погрешность определения координат характерных точек границы части земельного участка, м
	X	Y		
1	2	3	4	5
7401	68292.18	122171.42	данные отсутствуют	данные отсутствуют
7402	68296.79	122172.4	данные отсутствуют	данные отсутствуют
7403	68326.24	122178.66	данные отсутствуют	данные отсутствуют
7404	68350.2	122183.76	данные отсутствуют	данные отсутствуют
7405	68376.86	122172.52	данные отсутствуют	данные отсутствуют
7406	68396.39	122166.42	данные отсутствуют	данные отсутствуют
7407	68409.79	122162.95	данные отсутствуют	данные отсутствуют
7408	68455.88	122150.97	данные отсутствуют	данные отсутствуют
7409	68464.48	122148.73	данные отсутствуют	данные отсутствуют
7410	68472.21	122147.8	данные отсутствуют	данные отсутствуют
7411	68555.17	122143.37	данные отсутствуют	данные отсутствуют
7412	68556.25	122143.32	данные отсутствуют	данные отсутствуют
7413	68558.35	122142.18	данные отсутствуют	данные отсутствуют
7414	68563.44	122139.41	данные отсутствуют	данные отсутствуют
7415	68598.1	122120.57	данные отсутствуют	данные отсутствуют
7416	68621.81	122107.48	данные отсутствуют	данные отсутствуют
7417	68741.03	122167.92	данные отсутствуют	данные отсутствуют

Государственный регистратор	ФГИС ЕГРН
полное наименование должности	подпись
	инициалы, фамилия

М.П.

Выписка из Единого государственного реестра недвижимости об объекте недвижимости  
**Сведения о частях земельного участка**

<b>Земельный участок</b>	
(вид объекта недвижимости)	
Лист № <u>    </u> Раздела <u>4.2</u>	Всего листов раздела <u>4.2</u> : <u>    </u>
Всего листов выписки: <u>    </u>	
<b>24.06.2021 № 99/2021/400650064</b>	
Кадастровый номер: <b>78:42:0016202:7</b>	

Номер точки	Координаты, м		Описание закрепления на местности	Средняя квадратическая погрешность определения координат характерных точек границы части земельного участка, м
	X	Y		
1	2	3	4	5
7418	68741.72	122168.23	данные отсутствуют	данные отсутствуют
7419	68749.09	122169.58	данные отсутствуют	данные отсутствуют
7420	68757.12	122169.58	данные отсутствуют	данные отсутствуют
7421	68763.14	122168.76	данные отсутствуют	данные отсутствуют

Государственный регистратор	ФГИС ЕГРН
полное наименование должности	подпись
	инициалы, фамилия

М.П.

Выписка из Единого государственного реестра недвижимости об объекте недвижимости  
**Сведения о частях земельного участка**

Земельный участок			
(вид объекта недвижимости)			
Лист № ____	Раздела <b>4.2</b>	Всего листов раздела <b>4.2</b> : ____	Всего листов выписки: ____
<b>24.06.2021 № 99/2021/400650064</b>			
Кадастровый номер:		<b>78:42:0016202:7</b>	
Сведения о характерных точках границы части (частей) земельного участка			
Учетный номер части: 40			
Система координат: МСК-05 Зона №			
Номер точки	Координаты, м		Средняя квадратическая погрешность определения координат характерных точек границы части земельного участка, м
	X	Y	
1	2	3	5
1	67233.55	120479.33	данные отсутствуют
1	67233.55	120479.33	данные отсутствуют
1	67233.55	120479.33	данные отсутствуют
1	67233.55	120479.33	данные отсутствуют
2	67302.39	120532.42	данные отсутствуют
2	67302.39	120532.42	данные отсутствуют
3	67303.68	120530.86	данные отсутствуют
3	67303.68	120530.86	данные отсутствуют
3	67303.68	120530.86	данные отсутствуют
3	67303.68	120530.86	данные отсутствуют
4	67309.83	120535.4	данные отсутствуют
4	67309.83	120535.4	данные отсутствуют
4	67309.83	120535.4	данные отсутствуют
4	67309.83	120535.4	данные отсутствуют
5	67319.75	120534.78	данные отсутствуют
5	67319.75	120534.78	данные отсутствуют
Государственный регистратор			ФГИС ЕГРН
полное наименование должности			подпись
			инициалы, фамилия

М.П.

Выписка из Единого государственного реестра недвижимости об объекте недвижимости  
**Сведения о частях земельного участка**

<b>Земельный участок</b>	
(вид объекта недвижимости)	
Лист № <u>    </u> Раздела <u>4.2</u>	Всего листов раздела <u>4.2</u> : <u>    </u>
Всего листов выписки: <u>    </u>	
<b>24.06.2021 № 99/2021/400650064</b>	
Кадастровый номер: <b>78:42:0016202:7</b>	

Номер точки	Координаты, м		Описание закрепления на местности	Средняя квадратическая погрешность определения координат характерных точек границы части земельного участка, м
	X	Y		
1	2	3	4	5
6	67329.32	120532.55	данные отсутствуют	данные отсутствуют
7	67420.51	120600.38	данные отсутствуют	данные отсутствуют
7	67420.51	120600.38	данные отсутствуют	данные отсутствуют
7	67420.51	120600.38	данные отсутствуют	данные отсутствуют
8	67457.33	120624.54	данные отсутствуют	данные отсутствуют
8	67457.33	120624.54	данные отсутствуют	данные отсутствуют
9	67501.33	120674.75	данные отсутствуют	данные отсутствуют
9	67501.33	120674.75	данные отсутствуют	данные отсутствуют
10	67522.73	120719.14	данные отсутствуют	данные отсутствуют
10	67522.73	120719.14	данные отсутствуют	данные отсутствуют
10	67522.73	120719.14	данные отсутствуют	данные отсутствуют
11	67547.94	120753.81	данные отсутствуют	данные отсутствуют
11	67547.94	120753.81	данные отсутствуют	данные отсутствуют
11	67547.94	120753.81	данные отсутствуют	данные отсутствуют
12	67565.29	120770.37	данные отсутствуют	данные отсутствуют
12	67565.29	120770.37	данные отсутствуют	данные отсутствуют
12	67565.29	120770.37	данные отсутствуют	данные отсутствуют

Государственный регистратор		ФГИС ЕГРН	
полное наименование должности		инициалы, фамилия	
		подпись	
		М.П.	

Выписка из Единого государственного реестра недвижимости об объекте недвижимости  
**Сведения о частях земельного участка**

<b>Земельный участок</b>	
Лист № <u>    </u> Раздела <u>4.2</u>	Всего листов раздела <u>4.2</u> : <u>    </u>
<b>24.06.2021 № 99/2021/400650064</b>	Всего листов выписки: <u>    </u>
Кадастровый номер:	<b>78:42:0016202:7</b>
(вид объекта недвижимости)	

Номер точки	Координаты, м		Описание закрепления на местности	Средняя квадратическая погрешность определения координат характерных точек границы части земельного участка, м
	X	Y		
1	2	3	4	5
13	67610.9	120803.04	данные отсутствуют	данные отсутствуют
13	67610.9	120803.04	данные отсутствуют	данные отсутствуют
13	67610.9	120803.04	данные отсутствуют	данные отсутствуют
14	67737.45	120869.08	данные отсутствуют	данные отсутствуют
14	67737.45	120869.08	данные отсутствуют	данные отсутствуют
15	67806.86	120929.02	данные отсутствуют	данные отсутствуют
15	67806.86	120929.02	данные отсутствуют	данные отсутствуют
16	67905.33	121064.88	данные отсутствуют	данные отсутствуют
16	67905.33	121064.88	данные отсутствуют	данные отсутствуют
16	67905.33	121064.88	данные отсутствуют	данные отсутствуют
17	67936.72	121112.46	данные отсутствуют	данные отсутствуют
17	67936.72	121112.46	данные отсутствуют	данные отсутствуют
17	67936.72	121112.46	данные отсутствуют	данные отсутствуют
18	67959.95	121162.23	данные отсутствуют	данные отсутствуют
18	67959.95	121162.23	данные отсутствуют	данные отсутствуют
18	67959.95	121162.23	данные отсутствуют	данные отсутствуют

Государственный регистратор	ФГИС ЕГРН
полное наименование должности	подпись
	инициалы, фамилия

М.П.

Выписка из Единого государственного реестра недвижимости об объекте недвижимости  
**Сведения о частях земельного участка**

<b>Земельный участок</b>	
Лист № <u>    </u> Раздела <u>4.2</u>	Всего листов раздела <u>4.2</u> : <u>    </u>
(вид объекта недвижимости)	
Всего листов выписки: <u>    </u>	Всего разделов: <u>    </u>
<b>24.06.2021 № 99/2021/400650064</b>	
Кадастровый номер: <b>78:42:0016202:7</b>	

Номер точки	Координаты, м		Описание закрепления на местности	Средняя квадратическая погрешность определения координат характерных точек границы части земельного участка, м
	X	Y		
1	2	3	4	5
19	67972.44	121203.95	данные отсутствуют	данные отсутствуют
19	67972.44	121203.95	данные отсутствуют	данные отсутствуют
19	67972.44	121203.95	данные отсутствуют	данные отсутствуют
20	67975.66	121221.34	данные отсутствуют	данные отсутствуют
20	67975.66	121221.34	данные отсутствуют	данные отсутствуют
20	67975.66	121221.34	данные отсутствуют	данные отсутствуют
21	67972.33	121306.38	данные отсутствуют	данные отсутствуют
21	67972.33	121306.38	данные отсутствуют	данные отсутствуют
21	67972.33	121306.38	данные отсутствуют	данные отсутствуют
22	67959.93	121352.14	данные отсутствуют	данные отсутствуют
22	67959.93	121352.14	данные отсутствуют	данные отсутствуют
22	67959.93	121352.14	данные отсутствуют	данные отсутствуют
23	67938.38	121489.76	данные отсутствуют	данные отсутствуют
23	67938.38	121489.76	данные отсутствуют	данные отсутствуют
23	67938.38	121489.76	данные отсутствуют	данные отсутствуют
23	67938.38	121489.76	данные отсутствуют	данные отсутствуют
24	67949.39	121568.16	данные отсутствуют	данные отсутствуют

Государственный регистратор	ФГИС ЕГРН
полное наименование должности	подпись
	инициалы, фамилия

М.П.



Выписка из Единого государственного реестра недвижимости об объекте недвижимости  
**Сведения о частях земельного участка**

<b>Земельный участок</b>	
Лист № <u>    </u> Раздела <u>4.2</u>	Всего листов раздела <u>4.2</u> : <u>    </u>
<b>24.06.2021 № 99/2021/400650064</b>	<b>78:42:0016202:7</b>
Кадастровый номер: <b>78:42:0016202:7</b>	
(вид объекта недвижимости)	
Всего листов раздела <u>4.2</u> : <u>    </u>	Всего листов выписки: <u>    </u>

Номер точки	Координаты, м		Описание закрепления на местности	Средняя квадратическая погрешность определения координат характерных точек границы части земельного участка, м
	X	Y		
1	2	3	4	5
24	67949.39	121568.16	данные отсутствуют	данные отсутствуют
24	67949.39	121568.16	данные отсутствуют	данные отсутствуют
25	67936.05	121579.76	данные отсутствуют	данные отсутствуют
25	67936.05	121579.76	данные отсутствуют	данные отсутствуют
26	67929.9	121604.61	данные отсутствуют	данные отсутствуют
26	67929.9	121604.61	данные отсутствуют	данные отсутствуют
27	67929.23	121607.17	данные отсутствуют	данные отсутствуют
27	67929.23	121607.17	данные отсутствуют	данные отсутствуют
28	67922.86	121621.32	данные отсутствуют	данные отсутствуют
28	67922.86	121621.32	данные отсутствуют	данные отсутствуют
29	67906.21	121650.47	данные отсутствуют	данные отсутствуют
29	67906.21	121650.47	данные отсутствуют	данные отсутствуют
29	67906.21	121650.47	данные отсутствуют	данные отсутствуют
30	67891.18	121674.55	данные отсутствуют	данные отсутствуют
30	67891.18	121674.55	данные отсутствуют	данные отсутствуют
30	67891.18	121674.55	данные отсутствуют	данные отсутствуют
31	67863.36	121728.01	данные отсутствуют	данные отсутствуют

Государственный регистратор	ФГИС ЕГРН
полное наименование должности	подпись
	инициалы, фамилия

М.П.

Выписка из Единого государственного реестра недвижимости об объекте недвижимости  
**Сведения о частях земельного участка**

<b>Земельный участок</b>	
(вид объекта недвижимости)	
Лист № <u>    </u> Раздела <u>4.2</u>	Всего листов выписки: <u>    </u>
Всего листов раздела <u>4.2</u> : <u>    </u>	Всего разделов: <u>    </u>
<b>24.06.2021 № 99/2021/400650064</b>	
Кадастровый номер: <b>78:42:0016202:7</b>	

Номер точки	Координаты, м		Описание закрепления на местности	Средняя квадратическая погрешность определения координат характерных точек границы части земельного участка, м
	X	Y		
1	2	3	4	5
31	67863.36	121728.01	данные отсутствуют	данные отсутствуют
32	67861.2	121732.3	данные отсутствуют	данные отсутствуют
32	67861.2	121732.3	данные отсутствуют	данные отсутствуют
33	67857.12	121739.7	данные отсутствуют	данные отсутствуют
33	67857.12	121739.7	данные отсутствуют	данные отсутствуют
33	67857.12	121739.7	данные отсутствуют	данные отсутствуют
34	67858.65	121741.83	данные отсутствуют	данные отсутствуют
34	67858.65	121741.83	данные отсутствуют	данные отсутствуют
34	67858.65	121741.83	данные отсутствуют	данные отсутствуют
35	67861.59	121745.31	данные отсутствуют	данные отсутствуют
35	67861.59	121745.31	данные отсутствуют	данные отсутствуют
35	67861.59	121745.31	данные отсутствуют	данные отсутствуют
36	67863.06	121747.77	данные отсутствуют	данные отсутствуют
36	67863.06	121747.77	данные отсутствуют	данные отсутствуют
36	67863.06	121747.77	данные отсутствуют	данные отсутствуют
37	67901.92	121832.46	данные отсутствуют	данные отсутствуют
37	67901.92	121832.46	данные отсутствуют	данные отсутствуют

Государственный регистратор		ФГИС ЕГРН	
полное наименование должности		инициалы, фамилия	
		подпись	
		М.П.	

Выписка из Единого государственного реестра недвижимости об объекте недвижимости  
**Сведения о частях земельного участка**

<b>Земельный участок</b>	
Лист № <u>    </u> Раздела <u>4.2</u>	Всего листов выписки: <u>    </u>
(вид объекта недвижимости)	
Всего листов раздела <u>4.2</u> : <u>    </u>	Всего разделов: <u>    </u>
<b>24.06.2021 № 99/2021/400650064</b>	
Кадастровый номер: <b>78:42:0016202:7</b>	

Номер точки	Координаты, м		Описание закрепления на местности	Средняя квадратическая погрешность определения координат характерных точек границы части земельного участка, м
	X	Y		
1	2	3	4	5
38	67920.6	121875.57	данные отсутствуют	данные отсутствуют
38	67920.6	121875.57	данные отсутствуют	данные отсутствуют
38	67920.6	121875.57	данные отсутствуют	данные отсутствуют
38	67920.6	121875.57	данные отсутствуют	данные отсутствуют
39	67975.68	121993.76	данные отсутствуют	данные отсутствуют
39	67975.68	121993.76	данные отсутствуют	данные отсутствуют
39	67975.68	121993.76	данные отсутствуют	данные отсутствуют
39	67975.68	121993.76	данные отсутствуют	данные отсутствуют
39	67975.68	121993.76	данные отсутствуют	данные отсутствуют
40	67985.8	122001.73	данные отсутствуют	данные отсутствуют
40	67985.8	122001.73	данные отсутствуют	данные отсутствуют
40	67985.8	122001.73	данные отсутствуют	данные отсутствуют
40	67985.8	122001.73	данные отсутствуют	данные отсутствуют
40	67985.8	122001.73	данные отсутствуют	данные отсутствуют
41	67993.1	122003.92	данные отсутствуют	данные отсутствуют
41	67993.1	122003.92	данные отсутствуют	данные отсутствуют
41	67993.1	122003.92	данные отсутствуют	данные отсутствуют

Государственный регистратор		ФГИС ЕГРН	
полное наименование должности		инициалы, фамилия	
		подпись	
		М.П.	

Выписка из Единого государственного реестра недвижимости об объекте недвижимости  
Сведения о частях земельного участка

Земельный участок	
(вид объекта недвижимости)	
Лист № <u>    </u> Раздела <u>4.2</u>	Всего листов выписки: <u>    </u>
Всего листов раздела <u>4.2</u> : <u>    </u>	Всего разделов: <u>    </u>
<b>24.06.2021 № 99/2021/400650064</b>	
Кадастровый номер: <b>78:42:0016202:7</b>	

Номер точки	Координаты, м		Описание закрепления на местности	Средняя квадратическая погрешность определения координат характерных точек границы части земельного участка, м
	X	Y		
1	2	3	4	5
41	67993.1	122003.92	данные отсутствуют	данные отсутствуют
41	67993.1	122003.92	данные отсутствуют	данные отсутствуют
42	68028.34	122011.79	данные отсутствуют	данные отсутствуют
42	68028.34	122011.79	данные отсутствуют	данные отсутствуют
42	68028.34	122011.79	данные отсутствуют	данные отсутствуют
42	68028.34	122011.79	данные отсутствуют	данные отсутствуют
43	68033.18	122017.91	данные отсутствуют	данные отсутствуют
43	68033.18	122017.91	данные отсутствуют	данные отсутствуют
43	68033.18	122017.91	данные отсутствуют	данные отсутствуют
43	68033.18	122017.91	данные отсутствуют	данные отсутствуют
44	68035.09	122051.44	данные отсутствуют	данные отсутствуют
44	68035.09	122051.44	данные отсутствуют	данные отсутствуют
44	68035.09	122051.44	данные отсутствуют	данные отсутствуют
44	68035.09	122051.44	данные отсутствуют	данные отсутствуют
45	68040.19	122063.31	данные отсутствуют	данные отсутствуют
45	68040.19	122063.31	данные отсутствуют	данные отсутствуют

Государственный регистратор	ФГИС ЕГРН
полное наименование должности	подпись
	инициалы, фамилия

М.П.

Выписка из Единого государственного реестра недвижимости об объекте недвижимости  
**Сведения о частях земельного участка**

<b>Земельный участок</b>	
Лист № <u>    </u> Раздела <u>4.2</u>	Всего листов выписки: <u>    </u>
(вид объекта недвижимости)	
Всего листов раздела <u>4.2</u> : <u>    </u>	Всего разделов: <u>    </u>
<b>24.06.2021 № 99/2021/400650064</b>	
Кадастровый номер: <b>78:42:0016202:7</b>	

Номер точки	Координаты, м		Описание закрепления на местности	Средняя квадратическая погрешность определения координат характерных точек границы части земельного участка, м
	X	Y		
1	2	3	4	5
45	68040.19	122063.31	данные отсутствуют	данные отсутствуют
45	68040.19	122063.31	данные отсутствуют	данные отсутствуют
45	68040.19	122063.31	данные отсутствуют	данные отсутствуют
46	68072.79	122092.71	данные отсутствуют	данные отсутствуют
46	68072.79	122092.71	данные отсутствуют	данные отсутствуют
46	68072.79	122092.71	данные отсутствуют	данные отсутствуют
46	68072.79	122092.71	данные отсутствуют	данные отсутствуют
46	68072.79	122092.71	данные отсутствуют	данные отсутствуют
47	68079.47	122103.84	данные отсутствуют	данные отсутствуют
47	68079.47	122103.84	данные отсутствуют	данные отсутствуют
47	68079.47	122103.84	данные отсутствуют	данные отсутствуют
47	68079.47	122103.84	данные отсутствуют	данные отсутствуют
47	68079.47	122103.84	данные отсутствуют	данные отсутствуют
47	68079.47	122103.84	данные отсутствуют	данные отсутствуют
47	68079.47	122103.84	данные отсутствуют	данные отсутствуют
48	68082.6	122121.66	данные отсутствуют	данные отсутствуют
48	68082.6	122121.66	данные отсутствуют	данные отсутствуют

Государственный регистратор		ФГИС ЕГРН
полное наименование должности	подпись	инициалы, фамилия

М.П.

Выписка из Единого государственного реестра недвижимости об объекте недвижимости  
**Сведения о частях земельного участка**

<b>Земельный участок</b>	
Лист № <u>    </u> Раздела <u>4.2</u>	Всего листов выписки: <u>    </u>
(вид объекта недвижимости)	
Всего листов раздела <u>4.2</u> : <u>    </u>	Всего разделов: <u>    </u>
<b>24.06.2021 № 99/2021/400650064</b>	
Кадастровый номер: <b>78:42:0016202:7</b>	

Номер точки	Координаты, м		Описание закрепления на местности	Средняя квадратическая погрешность определения координат характерных точек границы части земельного участка, м
	X	Y		
1	2	3	4	5
48	68082.6	122121.66	данные отсутствуют	данные отсутствуют
48	68082.6	122121.66	данные отсутствуют	данные отсутствуют
48	68082.6	122121.66	данные отсутствуют	данные отсутствуют
48	68082.6	122121.66	данные отсутствуют	данные отсутствуют
48	68082.6	122121.66	данные отсутствуют	данные отсутствуют
49	68085.21	122126.22	данные отсутствуют	данные отсутствуют
49	68085.21	122126.22	данные отсутствуют	данные отсутствуют
49	68085.21	122126.22	данные отсутствуют	данные отсутствуют
49	68085.21	122126.22	данные отсутствуют	данные отсутствуют
49	68085.21	122126.22	данные отсутствуют	данные отсутствуют
49	68085.21	122126.22	данные отсутствуют	данные отсутствуют
49	68085.21	122126.22	данные отсутствуют	данные отсутствуют
49	68085.21	122126.22	данные отсутствуют	данные отсутствуют
50	68088.39	122130.89	данные отсутствуют	данные отсутствуют
50	68088.39	122130.89	данные отсутствуют	данные отсутствуют
50	68088.39	122130.89	данные отсутствуют	данные отсутствуют
50	68088.39	122130.89	данные отсутствуют	данные отсутствуют
50	68088.39	122130.89	данные отсутствуют	данные отсутствуют

Государственный регистратор		ФГИС ЕГРН	
полное наименование должности		инициалы, фамилия	
		подпись	
		М.П.	

Выписка из Единого государственного реестра недвижимости об объекте недвижимости  
**Сведения о частях земельного участка**

<b>Земельный участок</b>	
Лист № <u>    </u> Раздела <u>4.2</u>	Всего листов раздела <u>4.2</u> : <u>    </u>
(вид объекта недвижимости)	
Всего листов раздела <u>4.2</u> : <u>    </u>	Всего листов выписки: <u>    </u>
<b>24.06.2021 № 99/2021/400650064</b>	
Кадастровый номер:	<b>78:42:0016202:7</b>

Номер точки	Координаты, м		Описание закрепления на местности	Средняя квадратическая погрешность определения координат характерных точек границы части земельного участка, м
	X	Y		
1	2	3	4	5
50	68088.39	122130.89	данные отсутствуют	данные отсутствуют
50	68088.39	122130.89	данные отсутствуют	данные отсутствуют
51	68104.66	122118.11	данные отсутствуют	данные отсутствуют
51	68104.66	122118.11	данные отсутствуют	данные отсутствуют
51	68104.66	122118.11	данные отсутствуют	данные отсутствуют
51	68104.66	122118.11	данные отсутствуют	данные отсутствуют
51	68104.66	122118.11	данные отсутствуют	данные отсутствуют
52	68132.19	122154.89	данные отсутствуют	данные отсутствуют
52	68132.19	122154.89	данные отсутствуют	данные отсутствуют
52	68132.19	122154.89	данные отсутствуют	данные отсутствуют
52	68132.19	122154.89	данные отсутствуют	данные отсутствуют
52	68132.19	122154.89	данные отсутствуют	данные отсутствуют
53	68145.05	122144.34	данные отсутствуют	данные отсутствуют
53	68145.05	122144.34	данные отсутствуют	данные отсутствуют
53	68145.05	122144.34	данные отсутствуют	данные отсутствуют
53	68145.05	122144.34	данные отсутствуют	данные отсутствуют
53	68145.05	122144.34	данные отсутствуют	данные отсутствуют

Государственный регистратор	ФГИС ЕГРН
полное наименование должности	подпись
	инициалы, фамилия

М.П.

Выписка из Единого государственного реестра недвижимости об объекте недвижимости  
**Сведения о частях земельного участка**

<b>Земельный участок</b>	
(вид объекта недвижимости)	
Лист № <u>    </u> Раздела <u>4.2</u>	Всего листов выписки: <u>    </u>
Всего листов раздела <u>4.2</u> : <u>    </u>	Всего разделов: <u>    </u>
<b>24.06.2021 № 99/2021/400650064</b>	
Кадастровый номер: <b>78:42:0016202:7</b>	

Номер точки	Координаты, м		Описание закрепления на местности	Средняя квадратическая погрешность определения координат характерных точек границы части земельного участка, м
	X	Y		
1	2	3	4	5
54	68155.15	122136.44	данные отсутствуют	данные отсутствуют
54	68155.15	122136.44	данные отсутствуют	данные отсутствуют
54	68155.15	122136.44	данные отсутствуют	данные отсутствуют
54	68155.15	122136.44	данные отсутствуют	данные отсутствуют
54	68155.15	122136.44	данные отсутствуют	данные отсутствуют
55	68170.98	122155.8	данные отсутствуют	данные отсутствуют
55	68170.98	122155.8	данные отсутствуют	данные отсутствуют
55	68170.98	122155.8	данные отсутствуют	данные отсутствуют
55	68170.98	122155.8	данные отсутствуют	данные отсутствуют
55	68170.98	122155.8	данные отсутствуют	данные отсутствуют
55	68170.98	122155.8	данные отсутствуют	данные отсутствуют
55	68170.98	122155.8	данные отсутствуют	данные отсутствуют
55	68170.98	122155.8	данные отсутствуют	данные отсутствуют
56	68199	122138.65	данные отсутствуют	данные отсутствуют
56	68199	122138.65	данные отсутствуют	данные отсутствуют
56	68199	122138.65	данные отсутствуют	данные отсутствуют
56	68199	122138.65	данные отсутствуют	данные отсутствуют

Государственный регистратор		ФГИС ЕГРН	
полное наименование должности		инициалы, фамилия	
		подпись	
		М.П.	



Выписка из Единого государственного реестра недвижимости об объекте недвижимости  
**Сведения о частях земельного участка**

<b>Земельный участок</b>	
(вид объекта недвижимости)	
Лист № <u>    </u> Раздела <u>4.2</u>	Всего листов раздела <u>4.2</u> : <u>    </u>
Всего листов выписки: <u>    </u>	
<b>24.06.2021 № 99/2021/400650064</b>	
Кадастровый номер: <b>78:42:0016202:7</b>	

Номер точки	Координаты, м		Описание закрепления на местности	Средняя квадратическая погрешность определения координат характерных точек границы части земельного участка, м
	X	Y		
1	2	3	4	5
56	68199	122138.65	данные отсутствуют	данные отсутствуют
56	68199	122138.65	данные отсутствуют	данные отсутствуют
56	68199	122138.65	данные отсутствуют	данные отсутствуют
57	68205.49	122149.35	данные отсутствуют	данные отсутствуют
57	68205.49	122149.35	данные отсутствуют	данные отсутствуют
57	68205.49	122149.35	данные отсутствуют	данные отсутствуют
57	68205.49	122149.35	данные отсутствуют	данные отсутствуют
57	68205.49	122149.35	данные отсутствуют	данные отсутствуют
57	68205.49	122149.35	данные отсутствуют	данные отсутствуют
57	68205.49	122149.35	данные отсутствуют	данные отсутствуют
57	68205.49	122149.35	данные отсутствуют	данные отсутствуют
57	68205.49	122149.35	данные отсутствуют	данные отсутствуют
58	68230.51	122149.13	данные отсутствуют	данные отсутствуют
58	68230.51	122149.13	данные отсутствуют	данные отсутствуют
58	68230.51	122149.13	данные отсутствуют	данные отсутствуют
58	68230.51	122149.13	данные отсутствуют	данные отсутствуют
58	68230.51	122149.13	данные отсутствуют	данные отсутствуют
58	68230.51	122149.13	данные отсутствуют	данные отсутствуют

Государственный регистратор		ФГИС ЕГРН	
полное наименование должности		инициалы, фамилия	
		подпись	
		М.П.	

Выписка из Единого государственного реестра недвижимости об объекте недвижимости  
**Сведения о частях земельного участка**

<b>Земельный участок</b>	
Лист № <u>   </u> Раздела <u>4.2</u>	Всего листов раздела <u>4.2</u> : <u>   </u>
Всего листов выписки: <u>   </u>	
<b>24.06.2021 № 99/2021/400650064</b>	
Кадастровый номер: <b>78:42:0016202:7</b>	

(вид объекта недвижимости)

Номер точки	Координаты, м		Описание закрепления на местности	Средняя квадратическая погрешность определения координат характерных точек границы части земельного участка, м
	X	Y		
1	2	3	4	5
58	68230.51	122149.13	данные отсутствуют	данные отсутствуют
58	68230.51	122149.13	данные отсутствуют	данные отсутствуют
59	68236.92	122150.62	данные отсутствуют	данные отсутствуют
59	68236.92	122150.62	данные отсутствуют	данные отсутствуют
59	68236.92	122150.62	данные отсутствуют	данные отсутствуют
59	68236.92	122150.62	данные отсутствуют	данные отсутствуют
59	68236.92	122150.62	данные отсутствуют	данные отсутствуют
59	68236.92	122150.62	данные отсутствуют	данные отсутствуют
59	68236.92	122150.62	данные отсутствуют	данные отсутствуют
59	68236.92	122150.62	данные отсутствуют	данные отсутствуют
59	68236.92	122150.62	данные отсутствуют	данные отсутствуют
60	68265.92	122159.55	данные отсутствуют	данные отсутствуют
60	68265.92	122159.55	данные отсутствуют	данные отсутствуют
60	68265.92	122159.55	данные отсутствуют	данные отсутствуют
60	68265.92	122159.55	данные отсутствуют	данные отсутствуют
60	68265.92	122159.55	данные отсутствуют	данные отсутствуют
60	68265.92	122159.55	данные отсутствуют	данные отсутствуют

Государственный регистратор		ФГИС ЕГРН
полное наименование должности	подпись	инициалы, фамилия

М.П.

Выписка из Единого государственного реестра недвижимости об объекте недвижимости  
**Сведения о частях земельного участка**

<b>Земельный участок</b>	
Лист № <u>    </u> Раздела <u>4.2</u>	Всего листов раздела <u>4.2</u> : <u>    </u>
(вид объекта недвижимости)	
Всего листов выписки: <u>    </u>	
<b>24.06.2021 № 99/2021/400650064</b>	
Кадастровый номер: <b>78:42:0016202:7</b>	

Номер точки	Координаты, м		Описание закрепления на местности	Средняя квадратическая погрешность определения координат характерных точек границы части земельного участка, м
	X	Y		
1	2	3	4	5
60	68265.92	122159.55	данные отсутствуют	данные отсутствуют
61	68288.82	122168.89	данные отсутствуют	данные отсутствуют
61	68288.82	122168.89	данные отсутствуют	данные отсутствуют
61	68288.82	122168.89	данные отсутствуют	данные отсутствуют
61	68288.82	122168.89	данные отсутствуют	данные отсутствуют
61	68288.82	122168.89	данные отсутствуют	данные отсутствуют
61	68288.82	122168.89	данные отсутствуют	данные отсутствуют
61	68288.82	122168.89	данные отсутствуют	данные отсутствуют
61	68288.82	122168.89	данные отсутствуют	данные отсутствуют
61	68288.82	122168.89	данные отсутствуют	данные отсутствуют
61	68288.82	122168.89	данные отсутствуют	данные отсутствуют
61	68288.82	122168.89	данные отсутствуют	данные отсутствуют
61	68288.82	122168.89	данные отсутствуют	данные отсутствуют
62	68291.03	122169.98	данные отсутствуют	данные отсутствуют
62	68291.03	122169.98	данные отсутствуют	данные отсутствуют
62	68291.03	122169.98	данные отсутствуют	данные отсутствуют
62	68291.03	122169.98	данные отсутствуют	данные отсутствуют
62	68291.03	122169.98	данные отсутствуют	данные отсутствуют
62	68291.03	122169.98	данные отсутствуют	данные отсутствуют

Государственный регистратор		ФГИС ЕГРН	
полное наименование должности		инициалы, фамилия	
		подпись	
		М.П.	

Выписка из Единого государственного реестра недвижимости об объекте недвижимости  
**Сведения о частях земельного участка**

<b>Земельный участок</b>	
Лист № <u>   </u> Раздела <u>4.2</u>	Всего листов выписки: <u>   </u>
(вид объекта недвижимости)	
Всего листов раздела <u>4.2</u> : <u>   </u>	Всего разделов: <u>   </u>
<b>24.06.2021 № 99/2021/400650064</b>	
Кадастровый номер: <b>78:42:0016202:7</b>	

Номер точки	Координаты, м		Описание закрепления на местности	Средняя квадратическая погрешность определения координат характерных точек границы части земельного участка, м
	X	Y		
1	2	3	4	5
62	68291.03	122169.98	данные отсутствуют	данные отсутствуют
62	68291.03	122169.98	данные отсутствуют	данные отсутствуют
62	68291.03	122169.98	данные отсутствуют	данные отсутствуют
63	68294.53	122171.45	данные отсутствуют	данные отсутствуют
63	68294.53	122171.45	данные отсутствуют	данные отсутствуют
63	68294.53	122171.45	данные отсутствуют	данные отсутствуют
63	68294.53	122171.45	данные отсутствуют	данные отсутствуют
63	68294.53	122171.45	данные отсутствуют	данные отсутствуют
63	68294.53	122171.45	данные отсутствуют	данные отсутствуют
63	68294.53	122171.45	данные отсутствуют	данные отсутствуют
63	68294.53	122171.45	данные отсутствуют	данные отсутствуют
63	68294.53	122171.45	данные отсутствуют	данные отсутствуют
63	68294.53	122171.45	данные отсутствуют	данные отсутствуют
64	68314.75	122179.96	данные отсутствуют	данные отсутствуют
64	68314.75	122179.96	данные отсутствуют	данные отсутствуют
64	68314.75	122179.96	данные отсутствуют	данные отсутствуют
64	68314.75	122179.96	данные отсутствуют	данные отсутствуют
64	68314.75	122179.96	данные отсутствуют	данные отсутствуют
Государственный регистратор				ФГИС ЕГРН
полное наименование должности			подпись	инициалы, фамилия

М.П.

Выписка из Единого государственного реестра недвижимости об объекте недвижимости  
**Сведения о частях земельного участка**

<b>Земельный участок</b>	
(вид объекта недвижимости)	
Лист № <u>    </u> Раздела <u>4.2</u>	Всего листов выписки: <u>    </u>
Всего листов раздела <u>4.2</u> : <u>    </u>	Всего разделов: <u>    </u>
<b>24.06.2021 № 99/2021/400650064</b>	
Кадастровый номер: <b>78:42:0016202:7</b>	

Номер точки	Координаты, м		Описание закрепления на местности	Средняя квадратическая погрешность определения координат характерных точек границы части земельного участка, м
	X	Y		
1	2	3	4	5
64	68314.75	122179.96	данные отсутствуют	данные отсутствуют
64	68314.75	122179.96	данные отсутствуют	данные отсутствуют
64	68314.75	122179.96	данные отсутствуют	данные отсутствуют
64	68314.75	122179.96	данные отсутствуют	данные отсутствуют
64	68314.75	122179.96	данные отсутствуют	данные отсутствуют
64	68314.75	122179.96	данные отсутствуют	данные отсутствуют
65	68336.93	122177.46	данные отсутствуют	данные отсутствуют
65	68336.93	122177.46	данные отсутствуют	данные отсутствуют
65	68336.93	122177.46	данные отсутствуют	данные отсутствуют
65	68336.93	122177.46	данные отсутствуют	данные отсутствуют
65	68336.93	122177.46	данные отсутствуют	данные отсутствуют
65	68336.93	122177.46	данные отсутствуют	данные отсутствуют
65	68336.93	122177.46	данные отсутствуют	данные отсутствуют
65	68336.93	122177.46	данные отсутствуют	данные отсутствуют
65	68336.93	122177.46	данные отсутствуют	данные отсутствуют
66	68344.26	122176.36	данные отсутствуют	данные отсутствуют
66	68344.26	122176.36	данные отсутствуют	данные отсутствуют

Государственный регистратор		ФГИС ЕГРН	
полное наименование должности		инициалы, фамилия	
		подпись	
		М.П.	

Выписка из Единого государственного реестра недвижимости об объекте недвижимости  
**Сведения о частях земельного участка**

<b>Земельный участок</b>	
(вид объекта недвижимости)	
Лист № <u>    </u> Раздела <u>4.2</u>	Всего листов раздела <u>4.2</u> : <u>    </u>
Всего листов выписки: <u>    </u>	
<b>24.06.2021 № 99/2021/400650064</b>	
Кадастровый номер: <b>78:42:0016202:7</b>	

Номер точки	Координаты, м		Описание закрепления на местности	Средняя квадратическая погрешность определения координат характерных точек границы части земельного участка, м
	X	Y		
1	2	3	4	5
66	68344.26	122176.36	данные отсутствуют	данные отсутствуют
66	68344.26	122176.36	данные отсутствуют	данные отсутствуют
66	68344.26	122176.36	данные отсутствуют	данные отсутствуют
66	68344.26	122176.36	данные отсутствуют	данные отсутствуют
66	68344.26	122176.36	данные отсутствуют	данные отсутствуют
66	68344.26	122176.36	данные отсутствуют	данные отсутствуют
66	68344.26	122176.36	данные отсутствуют	данные отсутствуют
66	68344.26	122176.36	данные отсутствуют	данные отсутствуют
67	68351.62	122174.9	данные отсутствуют	данные отсутствуют
67	68351.62	122174.9	данные отсутствуют	данные отсутствуют
67	68351.62	122174.9	данные отсутствуют	данные отсутствуют
67	68351.62	122174.9	данные отсутствуют	данные отсутствуют
67	68351.62	122174.9	данные отсутствуют	данные отсутствуют
67	68351.62	122174.9	данные отсутствуют	данные отсутствуют
67	68351.62	122174.9	данные отсутствуют	данные отсутствуют
67	68351.62	122174.9	данные отсутствуют	данные отсутствуют
68	68363.98	122173.04	данные отсутствуют	данные отсутствуют
68	68363.98	122173.04	данные отсутствуют	данные отсутствуют
68	68363.98	122173.04	данные отсутствуют	данные отсутствуют

Государственный регистратор	ФГИС ЕГРН
полное наименование должности	инициалы, фамилия
	подпись
	М.П.

Выписка из Единого государственного реестра недвижимости об объекте недвижимости  
**Сведения о частях земельного участка**

<b>Земельный участок</b>	
(вид объекта недвижимости)	
Лист № <u>    </u> Раздела <u>4.2</u>	Всего листов выписки: <u>    </u>
Всего листов раздела <u>4.2</u> : <u>    </u>	Всего разделов: <u>    </u>
<b>24.06.2021 № 99/2021/400650064</b>	
Кадастровый номер: <b>78:42:0016202:7</b>	

Номер точки	Координаты, м		Описание закрепления на местности	Средняя квадратическая погрешность определения координат характерных точек границы части земельного участка, м
	X	Y		
1	2	3	4	5
68	68363.98	122173.04	данные отсутствуют	данные отсутствуют
68	68363.98	122173.04	данные отсутствуют	данные отсутствуют
68	68363.98	122173.04	данные отсутствуют	данные отсутствуют
68	68363.98	122173.04	данные отсутствуют	данные отсутствуют
69	68376.02	122169.88	данные отсутствуют	данные отсутствуют
69	68376.02	122169.88	данные отсутствуют	данные отсутствуют
69	68376.02	122169.88	данные отсутствуют	данные отсутствуют
69	68376.02	122169.88	данные отсутствуют	данные отсутствуют
69	68376.02	122169.88	данные отсутствуют	данные отсутствуют
69	68376.02	122169.88	данные отсутствуют	данные отсутствуют
69	68376.02	122169.88	данные отсутствуют	данные отсутствуют
70	68378.4	122169.38	данные отсутствуют	данные отсутствуют
70	68378.4	122169.38	данные отсутствуют	данные отсутствуют
70	68378.4	122169.38	данные отсутствуют	данные отсутствуют
70	68378.4	122169.38	данные отсутствуют	данные отсутствуют
70	68378.4	122169.38	данные отсутствуют	данные отсутствуют
70	68378.4	122169.38	данные отсутствуют	данные отсутствуют

Государственный регистратор		ФГИС ЕГРН	
полное наименование должности		инициалы, фамилия	
		подпись	
		М.П.	

Выписка из Единого государственного реестра недвижимости об объекте недвижимости  
**Сведения о частях земельного участка**

<b>Земельный участок</b>	
Лист № <u>    </u> Раздела <u>4.2</u>	Всего листов выписки: <u>    </u>
(вид объекта недвижимости)	
Всего листов раздела <u>4.2</u> : <u>    </u>	Всего разделов: <u>    </u>
<b>24.06.2021 № 99/2021/400650064</b>	
Кадастровый номер: <b>78:42:0016202:7</b>	

Номер точки	Координаты, м		Описание закрепления на местности	Средняя квадратическая погрешность определения координат характерных точек границы части земельного участка, м
	X	Y		
1	2	3	4	5
70	68378.4	122169.38	данные отсутствуют	данные отсутствуют
71	68393.54	122165.69	данные отсутствуют	данные отсутствуют
71	68393.54	122165.69	данные отсутствуют	данные отсутствуют
71	68393.54	122165.69	данные отсутствуют	данные отсутствуют
71	68393.54	122165.69	данные отсутствуют	данные отсутствуют
71	68393.54	122165.69	данные отсутствуют	данные отсутствуют
71	68393.54	122165.69	данные отсутствуют	данные отсутствуют
71	68393.54	122165.69	данные отсутствуют	данные отсутствуют
72	68398.03	122164.8	данные отсутствуют	данные отсутствуют
72	68398.03	122164.8	данные отсутствуют	данные отсутствуют
72	68398.03	122164.8	данные отсутствуют	данные отсутствуют
72	68398.03	122164.8	данные отсутствуют	данные отсутствуют
72	68398.03	122164.8	данные отсутствуют	данные отсутствуют
72	68398.03	122164.8	данные отсутствуют	данные отсутствуют
72	68398.03	122164.8	данные отсутствуют	данные отсутствуют
72	68398.03	122164.8	данные отсутствуют	данные отсутствуют
73	68423.26	122160.83	данные отсутствуют	данные отсутствуют
73	68423.26	122160.83	данные отсутствуют	данные отсутствуют

Государственный регистратор	ФГИС ЕГРН
полное наименование должности	подпись
	инициалы, фамилия

М.П.



Выписка из Единого государственного реестра недвижимости об объекте недвижимости  
**Сведения о частях земельного участка**

<b>Земельный участок</b>	
(вид объекта недвижимости)	
Лист № <u>    </u> Раздела <u>4.2</u>	Всего листов раздела <u>4.2</u> : <u>    </u>
Всего листов выписки: <u>    </u>	
<b>24.06.2021 № 99/2021/400650064</b>	
Кадастровый номер: <b>78:42:0016202:7</b>	

Номер точки	Координаты, м		Описание закрепления на местности	Средняя квадратическая погрешность определения координат характерных точек границы части земельного участка, м
	X	Y		
1	2	3	4	5
73	68423.26	122160.83	данные отсутствуют	данные отсутствуют
73	68423.26	122160.83	данные отсутствуют	данные отсутствуют
73	68423.26	122160.83	данные отсутствуют	данные отсутствуют
73	68423.26	122160.83	данные отсутствуют	данные отсутствуют
73	68423.26	122160.83	данные отсутствуют	данные отсутствуют
73	68423.26	122160.83	данные отсутствуют	данные отсутствуют
74	68430.53	122158.93	данные отсутствуют	данные отсутствуют
74	68430.53	122158.93	данные отсутствуют	данные отсутствуют
74	68430.53	122158.93	данные отсутствуют	данные отсутствуют
74	68430.53	122158.93	данные отсутствуют	данные отсутствуют
74	68430.53	122158.93	данные отсутствуют	данные отсутствуют
74	68430.53	122158.93	данные отсутствуют	данные отсутствуют
74	68430.53	122158.93	данные отсутствуют	данные отсутствуют
74	68430.53	122158.93	данные отсутствуют	данные отсутствуют
75	68435.22	122157.17	данные отсутствуют	данные отсутствуют
75	68435.22	122157.17	данные отсутствуют	данные отсутствуют
75	68435.22	122157.17	данные отсутствуют	данные отсутствуют

Государственный регистратор		ФГИС ЕГРН	
полное наименование должности		инициалы, фамилия	
		подпись	
		М.П.	

Выписка из Единого государственного реестра недвижимости об объекте недвижимости  
**Сведения о частях земельного участка**

<b>Земельный участок</b>	
Лист № <u>    </u> Раздела <u>4.2</u>	Всего листов выписки: <u>    </u>
(вид объекта недвижимости)	
Всего листов раздела <u>4.2</u> : <u>    </u>	Всего разделов: <u>    </u>
<b>24.06.2021 № 99/2021/400650064</b>	
Кадастровый номер: <b>78:42:0016202:7</b>	

Номер точки	Координаты, м		Описание закрепления на местности	Средняя квадратическая погрешность определения координат характерных точек границы части земельного участка, м
	X	Y		
1	2	3	4	5
75	68435.22	122157.17	данные отсутствуют	данные отсутствуют
75	68435.22	122157.17	данные отсутствуют	данные отсутствуют
75	68435.22	122157.17	данные отсутствуют	данные отсутствуют
75	68435.22	122157.17	данные отсутствуют	данные отсутствуют
75	68435.22	122157.17	данные отсутствуют	данные отсутствуют
76	68466.53	122147.77	данные отсутствуют	данные отсутствуют
76	68466.53	122147.77	данные отсутствуют	данные отсутствуют
76	68466.53	122147.77	данные отсутствуют	данные отсутствуют
76	68466.53	122147.77	данные отсутствуют	данные отсутствуют
76	68466.53	122147.77	данные отсутствуют	данные отсутствуют
76	68466.53	122147.77	данные отсутствуют	данные отсутствуют
77	68469	122147.92	данные отсутствуют	данные отсутствуют
77	68469	122147.92	данные отсутствуют	данные отсутствуют
77	68469	122147.92	данные отсутствуют	данные отсутствуют
77	68469	122147.92	данные отсутствуют	данные отсутствуют
77	68469	122147.92	данные отсутствуют	данные отсутствуют
77	68469	122147.92	данные отсутствуют	данные отсутствуют

Государственный регистратор		ФГИС ЕГРН	
полное наименование должности		инициалы, фамилия	
		подпись	
		М.П.	

Выписка из Единого государственного реестра недвижимости об объекте недвижимости  
**Сведения о частях земельного участка**

<b>Земельный участок</b>	
(вид объекта недвижимости)	
Лист № <u>    </u> Раздела <u>4.2</u>	Всего листов раздела <u>4.2</u> : <u>    </u>
Всего листов выписки: <u>    </u>	
<b>24.06.2021 № 99/2021/400650064</b>	
Кадастровый номер: <b>78:42:0016202:7</b>	

Номер точки	Координаты, м		Описание закрепления на местности	Средняя квадратическая погрешность определения координат характерных точек границы части земельного участка, м
	X	Y		
1	2	3	4	5
77	68469	122147.92	данные отсутствуют	данные отсутствуют
78	68481.76	122147.44	данные отсутствуют	данные отсутствуют
78	68481.76	122147.44	данные отсутствуют	данные отсутствуют
78	68481.76	122147.44	данные отсутствуют	данные отсутствуют
78	68481.76	122147.44	данные отсутствуют	данные отсутствуют
78	68481.76	122147.44	данные отсутствуют	данные отсутствуют
78	68481.76	122147.44	данные отсутствуют	данные отсутствуют
78	68481.76	122147.44	данные отсутствуют	данные отсутствуют
78	68481.76	122147.44	данные отсутствуют	данные отсутствуют
78	68481.76	122147.44	данные отсутствуют	данные отсутствуют
79	68496.83	122146.46	данные отсутствуют	данные отсутствуют
79	68496.83	122146.46	данные отсутствуют	данные отсутствуют
79	68496.83	122146.46	данные отсутствуют	данные отсутствуют
79	68496.83	122146.46	данные отсутствуют	данные отсутствуют
79	68496.83	122146.46	данные отсутствуют	данные отсутствуют
79	68496.83	122146.46	данные отсутствуют	данные отсутствуют
79	68496.83	122146.46	данные отсутствуют	данные отсутствуют
79	68496.83	122146.46	данные отсутствуют	данные отсутствуют

Государственный регистратор		ФГИС ЕГРН
полное наименование должности	подпись	инициалы, фамилия

М.П.

Выписка из Единого государственного реестра недвижимости об объекте недвижимости  
**Сведения о частях земельного участка**

<b>Земельный участок</b>	
Лист № <u>    </u> Раздела <u>4.2</u>	Всего листов выписки: <u>    </u>
(вид объекта недвижимости)	
Всего листов раздела <u>4.2</u> : <u>    </u>	Всего разделов: <u>    </u>
<b>24.06.2021 № 99/2021/400650064</b>	
Кадастровый номер: <b>78:42:0016202:7</b>	

Номер точки	Координаты, м		Описание закрепления на местности	Средняя квадратическая погрешность определения координат характерных точек границы части земельного участка, м
	X	Y		
1	2	3	4	5
80	68517.07	122146.25	данные отсутствуют	данные отсутствуют
80	68517.07	122146.25	данные отсутствуют	данные отсутствуют
80	68517.07	122146.25	данные отсутствуют	данные отсутствуют
80	68517.07	122146.25	данные отсутствуют	данные отсутствуют
80	68517.07	122146.25	данные отсутствуют	данные отсутствуют
80	68517.07	122146.25	данные отсутствуют	данные отсутствуют
80	68517.07	122146.25	данные отсутствуют	данные отсутствуют
80	68517.07	122146.25	данные отсутствуют	данные отсутствуют
80	68517.07	122146.25	данные отсутствуют	данные отсутствуют
81	68544.64	122144.96	данные отсутствуют	данные отсутствуют
81	68544.64	122144.96	данные отсутствуют	данные отсутствуют
81	68544.64	122144.96	данные отсутствуют	данные отсутствуют
81	68544.64	122144.96	данные отсутствуют	данные отсутствуют
81	68544.64	122144.96	данные отсутствуют	данные отсутствуют
81	68544.64	122144.96	данные отсутствуют	данные отсутствуют
81	68544.64	122144.96	данные отсутствуют	данные отсутствуют
81	68544.64	122144.96	данные отсутствуют	данные отсутствуют
82	68554.66	122143.56	данные отсутствуют	данные отсутствуют

Государственный регистратор	ФГИС ЕГРН
полное наименование должности	инициалы, фамилия
	подпись
	М.П.

Выписка из Единого государственного реестра недвижимости об объекте недвижимости  
**Сведения о частях земельного участка**

<b>Земельный участок</b>	
Лист № <u>    </u> Раздела <u>4.2</u>	Всего листов раздела <u>4.2</u> : <u>    </u>
(вид объекта недвижимости)	
Всего листов раздела <u>4.2</u> : <u>    </u>	Всего листов выписки: <u>    </u>
<b>24.06.2021 № 99/2021/400650064</b>	
Кадастровый номер: <b>78:42:0016202:7</b>	

Номер точки	Координаты, м		Описание закрепления на местности	Средняя квадратическая погрешность определения координат характерных точек границы части земельного участка, м
	X	Y		
1	2	3	4	5
82	68554.66	122143.56	данные отсутствуют	данные отсутствуют
82	68554.66	122143.56	данные отсутствуют	данные отсутствуют
82	68554.66	122143.56	данные отсутствуют	данные отсутствуют
82	68554.66	122143.56	данные отсутствуют	данные отсутствуют
82	68554.66	122143.56	данные отсутствуют	данные отсутствуют
82	68554.66	122143.56	данные отсутствуют	данные отсутствуют
82	68554.66	122143.56	данные отсутствуют	данные отсутствуют
83	68559.39	122141.79	данные отсутствуют	данные отсутствуют
83	68559.39	122141.79	данные отсутствуют	данные отсутствуют
83	68559.39	122141.79	данные отсутствуют	данные отсутствуют
83	68559.39	122141.79	данные отсутствуют	данные отсутствуют
83	68559.39	122141.79	данные отсутствуют	данные отсутствуют
83	68559.39	122141.79	данные отсутствуют	данные отсутствуют
83	68559.39	122141.79	данные отсутствуют	данные отсутствуют
83	68559.39	122141.79	данные отсутствуют	данные отсутствуют
84	68561.57	122140.63	данные отсутствуют	данные отсутствуют
84	68561.57	122140.63	данные отсутствуют	данные отсутствуют

Государственный регистратор	ФГИС ЕГРН
полное наименование должности	инициалы, фамилия
	подпись

М.П.

Выписка из Единого государственного реестра недвижимости об объекте недвижимости  
**Сведения о частях земельного участка**

<b>Земельный участок</b>	
(вид объекта недвижимости)	
Лист № <u>    </u> Раздела <u>4.2</u>	Всего листов выписки: <u>    </u>
Всего листов раздела <u>4.2</u> : <u>    </u>	Всего разделов: <u>    </u>
<b>24.06.2021 № 99/2021/400650064</b>	
Кадастровый номер: <b>78:42:0016202:7</b>	

Номер точки	Координаты, м		Описание закрепления на местности	Средняя квадратическая погрешность определения координат характерных точек границы части земельного участка, м
	X	Y		
1	2	3	4	5
84	68561.57	122140.63	данные отсутствуют	данные отсутствуют
84	68561.57	122140.63	данные отсутствуют	данные отсутствуют
84	68561.57	122140.63	данные отсутствуют	данные отсутствуют
84	68561.57	122140.63	данные отсутствуют	данные отсутствуют
84	68561.57	122140.63	данные отсутствуют	данные отсутствуют
84	68561.57	122140.63	данные отсутствуют	данные отсутствуют
85	68590.09	122122.04	данные отсутствуют	данные отсутствуют
85	68590.09	122122.04	данные отсутствуют	данные отсутствуют
85	68590.09	122122.04	данные отсутствуют	данные отсутствуют
85	68590.09	122122.04	данные отсутствуют	данные отсутствуют
86	68602.3	122115.87	данные отсутствуют	данные отсутствуют
86	68602.3	122115.87	данные отсутствуют	данные отсутствуют
86	68602.3	122115.87	данные отсутствуют	данные отсутствуют
86	68602.3	122115.87	данные отсутствуют	данные отсутствуют
87	68604.86	122116.08	данные отсутствуют	данные отсутствуют
87	68604.86	122116.08	данные отсутствуют	данные отсутствуют
87	68604.86	122116.08	данные отсутствуют	данные отсутствуют

Государственный регистратор		ФГИС ЕГРН	
полное наименование должности		инициалы, фамилия	
		подпись	
		М.П.	

Выписка из Единого государственного реестра недвижимости об объекте недвижимости  
**Сведения о частях земельного участка**

<b>Земельный участок</b>	
Лист № <u>4.2</u> Раздела <u>4.2</u>	Всего листов выписки: _____
Всего листов раздела <u>4.2</u> : _____	Всего разделов: _____
<b>24.06.2021 № 99/2021/400650064</b>	
Кадастровый номер: <b>78:42:0016202:7</b>	

(вид объекта недвижимости)

Номер точки	Координаты, м		Описание закрепления на местности	Средняя квадратическая погрешность определения координат характерных точек границы части земельного участка, м
	X	Y		
1	2	3	4	5
87	68604.86	122116.08	данные отсутствуют	данные отсутствуют
88	68620.63	122107.88	данные отсутствуют	данные отсутствуют
88	68620.63	122107.88	данные отсутствуют	данные отсутствуют
88	68620.63	122107.88	данные отсутствуют	данные отсутствуют
88	68620.63	122107.88	данные отсутствуют	данные отсутствуют
89	68635.06	122103.02	данные отсутствуют	данные отсутствуют
89	68635.06	122103.02	данные отсутствуют	данные отсутствуют
89	68635.06	122103.02	данные отсутствуют	данные отсутствуют
89	68635.06	122103.02	данные отсутствуют	данные отсутствуют
90	68640	122101.63	данные отсутствуют	данные отсутствуют
90	68640	122101.63	данные отсутствуют	данные отсутствуют
90	68640	122101.63	данные отсутствуют	данные отсутствуют
90	68640	122101.63	данные отсутствуют	данные отсутствуют
90	68640	122101.63	данные отсутствуют	данные отсутствуют
91	68642.43	122100.95	данные отсутствуют	данные отсутствуют
91	68642.43	122100.95	данные отсутствуют	данные отсутствуют

Государственный регистратор		ФГИС ЕГРН	
полное наименование должности		инициалы, фамилия	
		подпись	
		М.П.	

Выписка из Единого государственного реестра недвижимости об объекте недвижимости  
**Сведения о частях земельного участка**

<b>Земельный участок</b>	
Лист № <u>    </u> Раздела <u>4.2</u>	Всего листов раздела <u>4.2</u> : <u>    </u>
(вид объекта недвижимости)	
Всего листов раздела <u>4.2</u> : <u>    </u>	Всего листов выписки: <u>    </u>
<b>24.06.2021 № 99/2021/400650064</b>	
Кадастровый номер: <b>78:42:0016202:7</b>	

Номер точки	Координаты, м		Описание закрепления на местности	Средняя квадратическая погрешность определения координат характерных точек границы части земельного участка, м
	X	Y		
1	2	3	4	5
91	68642.43	122100.95	данные отсутствуют	данные отсутствуют
91	68642.43	122100.95	данные отсутствуют	данные отсутствуют
91	68642.43	122100.95	данные отсутствуют	данные отсутствуют
92	68660.66	122092.12	данные отсутствуют	данные отсутствуют
92	68660.66	122092.12	данные отсутствуют	данные отсутствуют
92	68660.66	122092.12	данные отсутствуют	данные отсутствуют
92	68660.66	122092.12	данные отсутствуют	данные отсутствуют
92	68660.66	122092.12	данные отсутствуют	данные отсутствуют
93	68674.75	122118.99	данные отсутствуют	данные отсутствуют
93	68674.75	122118.99	данные отсутствуют	данные отсутствуют
93	68674.75	122118.99	данные отсутствуют	данные отсутствуют
93	68674.75	122118.99	данные отсутствуют	данные отсутствуют
93	68674.75	122118.99	данные отсутствуют	данные отсутствуют
94	68682.31	122128.86	данные отсутствуют	данные отсутствуют
94	68682.31	122128.86	данные отсутствуют	данные отсутствуют
94	68682.31	122128.86	данные отсутствуют	данные отсутствуют
94	68682.31	122128.86	данные отсутствуют	данные отсутствуют

Государственный регистратор		ФГИС ЕГРН	
полное наименование должности		инициалы, фамилия	
		подпись	
		М.П.	



Выписка из Единого государственного реестра недвижимости об объекте недвижимости  
**Сведения о частях земельного участка**

<b>Земельный участок</b>	
(вид объекта недвижимости)	
Лист № <u>   </u> Раздела <b>4.2</b>	Всего листов выписки: <u>   </u>
Всего листов раздела <b>4.2</b> : <u>   </u>	Всего разделов: <u>   </u>
<b>24.06.2021 № 99/2021/400650064</b>	
Кадастровый номер: <b>78:42:0016202:7</b>	

Номер точки	Координаты, м		Описание закрепления на местности	Средняя квадратическая погрешность определения координат характерных точек границы части земельного участка, м
	X	Y		
1	2	3	4	5
94	68682.31	122128.86	данные отсутствуют	данные отсутствуют
95	68692.9	122139.26	данные отсутствуют	данные отсутствуют
95	68692.9	122139.26	данные отсутствуют	данные отсутствуют
95	68692.9	122139.26	данные отсутствуют	данные отсутствуют
95	68692.9	122139.26	данные отсутствуют	данные отсутствуют
95	68692.9	122139.26	данные отсутствуют	данные отсутствуют
95	68692.9	122139.26	данные отсутствуют	данные отсутствуют
95	68692.9	122139.26	данные отсутствуют	данные отсутствуют
95	68692.9	122139.26	данные отсутствуют	данные отсутствуют
95	68692.9	122139.26	данные отсутствуют	данные отсутствуют
96	68715.32	122158.63	данные отсутствуют	данные отсутствуют
96	68715.32	122158.63	данные отсутствуют	данные отсутствуют
96	68715.32	122158.63	данные отсутствуют	данные отсутствуют
96	68715.32	122158.63	данные отсутствуют	данные отсутствуют
96	68715.32	122158.63	данные отсутствуют	данные отсутствуют
96	68715.32	122158.63	данные отсутствуют	данные отсутствуют
96	68715.32	122158.63	данные отсутствуют	данные отсутствуют
Государственный регистратор				ФГИС ЕГРН
полное наименование должности			подпись	инициалы, фамилия

М.П.

Выписка из Единого государственного реестра недвижимости об объекте недвижимости  
**Сведения о частях земельного участка**

<b>Земельный участок</b>	
Лист № <u>    </u> Раздела <u>4.2</u>	Всего листов выписки: <u>    </u>
(вид объекта недвижимости)	
Всего листов раздела <u>4.2</u> : <u>    </u>	Всего разделов: <u>    </u>
<b>24.06.2021 № 99/2021/400650064</b>	
Кадастровый номер: <b>78:42:0016202:7</b>	

Номер точки	Координаты, м		Описание закрепления на местности	Средняя квадратическая погрешность определения координат характерных точек границы части земельного участка, м
	X	Y		
1	2	3	4	5
96	68715.32	122158.63	данные отсутствуют	данные отсутствуют
97	68728.15	122165.83	данные отсутствуют	данные отсутствуют
97	68728.15	122165.83	данные отсутствуют	данные отсутствуют
97	68728.15	122165.83	данные отсутствуют	данные отсутствуют
97	68728.15	122165.83	данные отсутствуют	данные отсутствуют
97	68728.15	122165.83	данные отсутствуют	данные отсутствуют
97	68728.15	122165.83	данные отсутствуют	данные отсутствуют
97	68728.15	122165.83	данные отсутствуют	данные отсутствуют
97	68728.15	122165.83	данные отсутствуют	данные отсутствуют
97	68728.15	122165.83	данные отсутствуют	данные отсутствуют
97	68728.15	122165.83	данные отсутствуют	данные отсутствуют
97	68728.15	122165.83	данные отсутствуют	данные отсутствуют
98	68732.92	122167.12	данные отсутствуют	данные отсутствуют
98	68732.92	122167.12	данные отсутствуют	данные отсутствуют
98	68732.92	122167.12	данные отсутствуют	данные отсутствуют
98	68732.92	122167.12	данные отсутствуют	данные отсутствуют
98	68732.92	122167.12	данные отсутствуют	данные отсутствуют
98	68732.92	122167.12	данные отсутствуют	данные отсутствуют
Государственный регистратор				ФГИС ЕГРН
полное наименование должности			подпись	инициалы, фамилия

М.П.

Выписка из Единого государственного реестра недвижимости об объекте недвижимости  
**Сведения о частях земельного участка**

<b>Земельный участок</b>	
Лист № <u>    </u> Раздела <u>4.2</u>	Всего листов раздела <u>4.2</u> : <u>    </u>
(вид объекта недвижимости)	
Всего листов выписки: <u>    </u>	
<b>24.06.2021 № 99/2021/400650064</b>	
Кадастровый номер:	<b>78:42:0016202:7</b>

Номер точки	Координаты, м		Описание закрепления на местности	Средняя квадратическая погрешность определения координат характерных точек границы части земельного участка, м
	X	Y		
1	2	3	4	5
98	68732.92	122167.12	данные отсутствуют	данные отсутствуют
98	68732.92	122167.12	данные отсутствуют	данные отсутствуют
99	68740.17	122168.01	данные отсутствуют	данные отсутствуют
99	68740.17	122168.01	данные отсутствуют	данные отсутствуют
99	68740.17	122168.01	данные отсутствуют	данные отсутствуют
99	68740.17	122168.01	данные отсутствуют	данные отсутствуют
99	68740.17	122168.01	данные отсутствуют	данные отсутствуют
99	68740.17	122168.01	данные отсутствуют	данные отсутствуют
99	68740.17	122168.01	данные отсутствуют	данные отсутствуют
99	68740.17	122168.01	данные отсутствуют	данные отсутствуют
99	68740.17	122168.01	данные отсутствуют	данные отсутствуют
99	68740.17	122168.01	данные отсутствуют	данные отсутствуют
99	68740.17	122168.01	данные отсутствуют	данные отсутствуют
100	68742.94	122167.72	данные отсутствуют	данные отсутствуют
100	68742.94	122167.72	данные отсутствуют	данные отсутствуют
100	68742.94	122167.72	данные отсутствуют	данные отсутствуют
100	68742.94	122167.72	данные отсутствуют	данные отсутствуют
100	68742.94	122167.72	данные отсутствуют	данные отсутствуют
100	68742.94	122167.72	данные отсутствуют	данные отсутствуют

Государственный регистратор	ФГИС ЕГРН
полное наименование должности	подпись
	инициалы, фамилия

М.П.

Выписка из Единого государственного реестра недвижимости об объекте недвижимости  
**Сведения о частях земельного участка**

<b>Земельный участок</b>	
Лист № <u>    </u> Раздела <u>4.2</u>	Всего листов раздела <u>4.2</u> : <u>    </u>
(вид объекта недвижимости)	
Всего листов раздела <u>4.2</u> : <u>    </u>	Всего листов выписки: <u>    </u>
<b>24.06.2021 № 99/2021/400650064</b>	
Кадастровый номер: <b>78:42:0016202:7</b>	

Номер точки	Координаты, м		Описание закрепления на местности	Средняя квадратическая погрешность определения координат характерных точек границы части земельного участка, м
	X	Y		
1	2	3	4	5
100	68742.94	122167.72	данные отсутствуют	данные отсутствуют
100	68742.94	122167.72	данные отсутствуют	данные отсутствуют
101	68747.89	122168.83	данные отсутствуют	данные отсутствуют
101	68747.89	122168.83	данные отсутствуют	данные отсутствуют
101	68747.89	122168.83	данные отсутствуют	данные отсутствуют
101	68747.89	122168.83	данные отсутствуют	данные отсутствуют
101	68747.89	122168.83	данные отсутствуют	данные отсутствуют
101	68747.89	122168.83	данные отсутствуют	данные отсутствуют
101	68747.89	122168.83	данные отсутствуют	данные отсутствуют
101	68747.89	122168.83	данные отсутствуют	данные отсутствуют
101	68747.89	122168.83	данные отсутствуют	данные отсутствуют
102	68765.41	122168.75	данные отсутствуют	данные отсутствуют
102	68765.41	122168.75	данные отсутствуют	данные отсутствуют
102	68765.41	122168.75	данные отсутствуют	данные отсутствуют
102	68765.41	122168.75	данные отсутствуют	данные отсутствуют
102	68765.41	122168.75	данные отсутствуют	данные отсутствуют
102	68765.41	122168.75	данные отсутствуют	данные отсутствуют
102	68765.41	122168.75	данные отсутствуют	данные отсутствуют
102	68765.41	122168.75	данные отсутствуют	данные отсутствуют
Государственный регистратор				ФГИС ЕГРН
полное наименование должности			подпись	инициалы, фамилия

М.П.

Выписка из Единого государственного реестра недвижимости об объекте недвижимости  
Сведения о частях земельного участка

<b>Земельный участок</b>	
(вид объекта недвижимости)	
Лист № <u>    </u> Раздела <u>4.2</u>	Всего листов раздела <u>4.2</u> : <u>    </u>
Всего листов выписки: <u>    </u>	Всего разделов: <u>    </u>
<b>24.06.2021 № 99/2021/400650064</b>	
Кадастровый номер:	<b>78:42:0016202:7</b>

Номер точки	Координаты, м		Описание закрепления на местности	Средняя квадратическая погрешность определения координат характерных точек границы части земельного участка, м
	X	Y		
1	2	3	4	5
102	68765.41	122168.75	данные отсутствуют	данные отсутствуют
102	68765.41	122168.75	данные отсутствуют	данные отсутствуют
102	68765.41	122168.75	данные отсутствуют	данные отсутствуют
103	68765.87	122172.02	данные отсутствуют	данные отсутствуют
103	68765.87	122172.02	данные отсутствуют	данные отсутствуют
103	68765.87	122172.02	данные отсутствуют	данные отсутствуют
103	68765.87	122172.02	данные отсутствуют	данные отсутствуют
103	68765.87	122172.02	данные отсутствуют	данные отсутствуют
103	68765.87	122172.02	данные отсутствуют	данные отсутствуют
103	68765.87	122172.02	данные отсутствуют	данные отсутствуют
103	68765.87	122172.02	данные отсутствуют	данные отсутствуют
103	68765.87	122172.02	данные отсутствуют	данные отсутствуют
103	68765.87	122172.02	данные отсутствуют	данные отсутствуют
103	68765.87	122172.02	данные отсутствуют	данные отсутствуют
104	68741.86	122175.13	данные отсутствуют	данные отсутствуют
104	68741.86	122175.13	данные отсутствуют	данные отсутствуют
104	68741.86	122175.13	данные отсутствуют	данные отсутствуют
104	68741.86	122175.13	данные отсутствуют	данные отсутствуют
Государственный регистратор				ФГИС ЕГРН
полное наименование должности			подпись	инициалы, фамилия

М.П.

Выписка из Единого государственного реестра недвижимости об объекте недвижимости  
**Сведения о частях земельного участка**

<b>Земельный участок</b>	
Лист № <u>    </u> Раздела <u>4.2</u>	Всего листов выписки: <u>    </u>
(вид объекта недвижимости)	
Всего листов раздела <u>4.2</u> : <u>    </u>	Всего разделов: <u>    </u>
<b>24.06.2021 № 99/2021/400650064</b>	
Кадастровый номер: <b>78:42:0016202:7</b>	

Номер точки	Координаты, м		Описание закрепления на местности	Средняя квадратическая погрешность определения координат характерных точек границы части земельного участка, м
	X	Y		
1	2	3	4	5
104	68741.86	122175.13	данные отсутствуют	данные отсутствуют
104	68741.86	122175.13	данные отсутствуют	данные отсутствуют
104	68741.86	122175.13	данные отсутствуют	данные отсутствуют
104	68741.86	122175.13	данные отсутствуют	данные отсутствуют
104	68741.86	122175.13	данные отсутствуют	данные отсутствуют
105	68704.16	122179.75	данные отсутствуют	данные отсутствуют
105	68704.16	122179.75	данные отсутствуют	данные отсутствуют
105	68704.16	122179.75	данные отсутствуют	данные отсутствуют
105	68704.16	122179.75	данные отсутствуют	данные отсутствуют
105	68704.16	122179.75	данные отсутствуют	данные отсутствуют
106	68674.43	122182.25	данные отсутствуют	данные отсутствуют
106	68674.43	122182.25	данные отсутствуют	данные отсутствуют
106	68674.43	122182.25	данные отсутствуют	данные отсутствуют
106	68674.43	122182.25	данные отсутствуют	данные отсутствуют
107	68650.09	122180.89	данные отсутствуют	данные отсутствуют
107	68650.09	122180.89	данные отсутствуют	данные отсутствуют

Государственный регистратор		ФГИС ЕГРН
полное наименование должности	подпись	инициалы, фамилия

М.П.

Выписка из Единого государственного реестра недвижимости об объекте недвижимости  
**Сведения о частях земельного участка**

<b>Земельный участок</b>	
Лист № <u>    </u> Раздела <u>4.2</u>	Всего листов выписки: <u>    </u>
(вид объекта недвижимости)	
Всего листов раздела <u>4.2</u> : <u>    </u>	Всего разделов: <u>    </u>
<b>24.06.2021 № 99/2021/400650064</b>	
Кадастровый номер: <b>78:42:0016202:7</b>	

Номер точки	Координаты, м		Описание закрепления на местности	Средняя квадратическая погрешность определения координат характерных точек границы части земельного участка, м
	X	Y		
1	2	3	4	5
107	68650.09	122180.89	данные отсутствуют	данные отсутствуют
107	68650.09	122180.89	данные отсутствуют	данные отсутствуют
107	68650.09	122180.89	данные отсутствуют	данные отсутствуют
107	68650.09	122180.89	данные отсутствуют	данные отсутствуют
107	68650.09	122180.89	данные отсутствуют	данные отсутствуют
107	68650.09	122180.89	данные отсутствуют	данные отсутствуют
107	68650.09	122180.89	данные отсутствуют	данные отсутствуют
108	68610.57	122187.25	данные отсутствуют	данные отсутствуют
108	68610.57	122187.25	данные отсутствуют	данные отсутствуют
108	68610.57	122187.25	данные отсутствуют	данные отсутствуют
108	68610.57	122187.25	данные отсутствуют	данные отсутствуют
108	68610.57	122187.25	данные отсутствуют	данные отсутствуют
109	68584.94	122187.53	данные отсутствуют	данные отсутствуют
109	68584.94	122187.53	данные отсутствуют	данные отсутствуют
109	68584.94	122187.53	данные отсутствуют	данные отсутствуют
109	68584.94	122187.53	данные отсутствуют	данные отсутствуют
109	68584.94	122187.53	данные отсутствуют	данные отсутствуют

Государственный регистратор	ФГИС ЕГРН
полное наименование должности	подпись
	инициалы, фамилия

М.П.

Выписка из Единого государственного реестра недвижимости об объекте недвижимости  
Сведения о частях земельного участка

<b>Земельный участок</b>	
Лист № <u>    </u> Раздела <u>4.2</u>	Всего листов раздела <u>4.2</u> : <u>    </u>
<b>24.06.2021 № 99/2021/400650064</b>	Всего листов выписки: <u>    </u>
Кадастровый номер:	<b>78:42:0016202:7</b>
(вид объекта недвижимости)	

Номер точки	Координаты, м		Описание закрепления на местности	Средняя квадратическая погрешность определения координат характерных точек границы части земельного участка, м
	X	Y		
1	2	3	4	5
110	68516.24	122187.34	данные отсутствуют	данные отсутствуют
110	68516.24	122187.34	данные отсутствуют	данные отсутствуют
110	68516.24	122187.34	данные отсутствуют	данные отсутствуют
110	68516.24	122187.34	данные отсутствуют	данные отсутствуют
110	68516.24	122187.34	данные отсутствуют	данные отсутствуют
111	68495.15	122194.68	данные отсутствуют	данные отсутствуют
111	68495.15	122194.68	данные отсутствуют	данные отсутствуют
111	68495.15	122194.68	данные отсутствуют	данные отсутствуют
111	68495.15	122194.68	данные отсутствуют	данные отсутствуют
111	68495.15	122194.68	данные отсутствуют	данные отсутствуют
112	68466.32	122198.39	данные отсутствуют	данные отсутствуют
112	68466.32	122198.39	данные отсутствуют	данные отсутствуют
112	68466.32	122198.39	данные отсутствуют	данные отсутствуют
112	68466.32	122198.39	данные отсутствуют	данные отсутствуют
112	68466.32	122198.39	данные отсутствуют	данные отсутствуют
112	68466.32	122198.39	данные отсутствуют	данные отсутствуют

Государственный регистратор	ФГИС ЕГРН
полное наименование должности	подпись
	инициалы, фамилия

М.П.



Выписка из Единого государственного реестра недвижимости об объекте недвижимости  
**Сведения о частях земельного участка**

<b>Земельный участок</b>	
(вид объекта недвижимости)	
Лист № <u>    </u> Раздела <u>4.2</u>	Всего листов раздела <u>4.2</u> : <u>    </u>
Всего листов выписки: <u>    </u>	
<b>24.06.2021 № 99/2021/400650064</b>	
Кадастровый номер: <b>78:42:0016202:7</b>	

Номер точки	Координаты, м		Описание закрепления на местности	Средняя квадратическая погрешность определения координат характерных точек границы части земельного участка, м
	X	Y		
1	2	3	4	5
112	68466.32	122198.39	данные отсутствуют	данные отсутствуют
112	68466.32	122198.39	данные отсутствуют	данные отсутствуют
113	68438.68	122201.45	данные отсутствуют	данные отсутствуют
113	68438.68	122201.45	данные отсутствуют	данные отсутствуют
113	68438.68	122201.45	данные отсутствуют	данные отсутствуют
113	68438.68	122201.45	данные отсутствуют	данные отсутствуют
113	68438.68	122201.45	данные отсутствуют	данные отсутствуют
114	68394.09	122194.78	данные отсутствуют	данные отсутствуют
114	68394.09	122194.78	данные отсутствуют	данные отсутствуют
114	68394.09	122194.78	данные отсутствуют	данные отсутствуют
114	68394.09	122194.78	данные отсутствуют	данные отсутствуют
114	68394.09	122194.78	данные отсутствуют	данные отсутствуют
114	68394.09	122194.78	данные отсутствуют	данные отсутствуют
114	68394.09	122194.78	данные отсутствуют	данные отсутствуют
114	68394.09	122194.78	данные отсутствуют	данные отсутствуют
114	68394.09	122194.78	данные отсутствуют	данные отсутствуют
115	68377.25	122204.71	данные отсутствуют	данные отсутствуют

Государственный регистратор	ФГИС ЕГРН
полное наименование должности	подпись
	инициалы, фамилия

М.П.

Выписка из Единого государственного реестра недвижимости об объекте недвижимости  
**Сведения о частях земельного участка**

<b>Земельный участок</b>	
Лист № <u>    </u> Раздела <u>4.2</u>	Всего листов выписки: <u>    </u>
(вид объекта недвижимости)	
Всего листов раздела <u>4.2</u> : <u>    </u>	Всего разделов: <u>    </u>
<b>24.06.2021 № 99/2021/400650064</b>	
Кадастровый номер: <b>78:42:0016202:7</b>	

Номер точки	Координаты, м		Описание закрепления на местности	Средняя квадратическая погрешность определения координат характерных точек границы части земельного участка, м
	X	Y		
1	2	3	4	5
115	68377.25	122204.71	данные отсутствуют	данные отсутствуют
115	68377.25	122204.71	данные отсутствуют	данные отсутствуют
115	68377.25	122204.71	данные отсутствуют	данные отсутствуют
115	68377.25	122204.71	данные отсутствуют	данные отсутствуют
115	68377.25	122204.71	данные отсутствуют	данные отсутствуют
115	68377.25	122204.71	данные отсутствуют	данные отсутствуют
115	68377.25	122204.71	данные отсутствуют	данные отсутствуют
115	68377.25	122204.71	данные отсутствуют	данные отсутствуют
115	68377.25	122204.71	данные отсутствуют	данные отсутствуют
116	68342.74	122204.35	данные отсутствуют	данные отсутствуют
116	68342.74	122204.35	данные отсутствуют	данные отсутствуют
116	68342.74	122204.35	данные отсутствуют	данные отсутствуют
116	68342.74	122204.35	данные отсутствуют	данные отсутствуют
116	68342.74	122204.35	данные отсутствуют	данные отсутствуют
116	68342.74	122204.35	данные отсутствуют	данные отсутствуют
117	68327.45	122197.05	данные отсутствуют	данные отсутствуют
117	68327.45	122197.05	данные отсутствуют	данные отсутствуют
117	68327.45	122197.05	данные отсутствуют	данные отсутствуют
117	68327.45	122197.05	данные отсутствуют	данные отсутствуют

Государственный регистратор	ФГИС ЕГРН
полное наименование должности	инициалы, фамилия
	подпись

М.П.

Выписка из Единого государственного реестра недвижимости об объекте недвижимости  
**Сведения о частях земельного участка**

<b>Земельный участок</b>	
(вид объекта недвижимости)	
Лист № <u>    </u> Раздела <u>4.2</u>	Всего листов раздела <u>4.2</u> : <u>    </u>
Всего листов выписки: <u>    </u>	
<b>24.06.2021 № 99/2021/400650064</b>	
Кадастровый номер: <b>78:42:0016202:7</b>	

Номер точки	Координаты, м			Описание закрепления на местности	Средняя квадратическая погрешность определения координат характерных точек границы части земельного участка, м
	X	Y	Z		
1	2	3	4	5	
117	68327.45	122197.05	данные отсутствуют	данные отсутствуют	данные отсутствуют
117	68327.45	122197.05	данные отсутствуют	данные отсутствуют	данные отсутствуют
117	68327.45	122197.05	данные отсутствуют	данные отсутствуют	данные отсутствуют
117	68327.45	122197.05	данные отсутствуют	данные отсутствуют	данные отсутствуют
117	68327.45	122197.05	данные отсутствуют	данные отсутствуют	данные отсутствуют
117	68327.45	122197.05	данные отсутствуют	данные отсутствуют	данные отсутствуют
118	68302.06	122200.14	данные отсутствуют	данные отсутствуют	данные отсутствуют
118	68302.06	122200.14	данные отсутствуют	данные отсутствуют	данные отсутствуют
118	68302.06	122200.14	данные отсутствуют	данные отсутствуют	данные отсутствуют
118	68302.06	122200.14	данные отсутствуют	данные отсутствуют	данные отсутствуют
118	68302.06	122200.14	данные отсутствуют	данные отсутствуют	данные отсутствуют
118	68302.06	122200.14	данные отсутствуют	данные отсутствуют	данные отсутствуют
118	68302.06	122200.14	данные отсутствуют	данные отсутствуют	данные отсутствуют
118	68302.06	122200.14	данные отсутствуют	данные отсутствуют	данные отсутствуют
118	68302.06	122200.14	данные отсутствуют	данные отсутствуют	данные отсутствуют

Государственный регистратор		ФГИС ЕГРН	
полное наименование должности		инициалы, фамилия	
		подпись	
		М.П.	

Выписка из Единого государственного реестра недвижимости об объекте недвижимости  
**Сведения о частях земельного участка**

<b>Земельный участок</b>	
(вид объекта недвижимости)	
Лист № <u>    </u> Раздела <u>4.2</u>	Всего листов выписки: <u>    </u>
Всего листов раздела <u>4.2</u> : <u>    </u>	Всего разделов: <u>    </u>
<b>24.06.2021 № 99/2021/400650064</b>	
Кадастровый номер: <b>78:42:0016202:7</b>	

Номер точки	Координаты, м		Описание закрепления на местности	Средняя квадратическая погрешность определения координат характерных точек границы части земельного участка, м
	X	Y		
1	2	3	4	5
118	68302.06	122200.14	данные отсутствуют	данные отсутствуют
119	68299.17	122199.21	данные отсутствуют	данные отсутствуют
119	68299.17	122199.21	данные отсутствуют	данные отсутствуют
119	68299.17	122199.21	данные отсутствуют	данные отсутствуют
119	68299.17	122199.21	данные отсутствуют	данные отсутствуют
119	68299.17	122199.21	данные отсутствуют	данные отсутствуют
119	68299.17	122199.21	данные отсутствуют	данные отсутствуют
119	68299.17	122199.21	данные отсутствуют	данные отсутствуют
119	68299.17	122199.21	данные отсутствуют	данные отсутствуют
119	68299.17	122199.21	данные отсутствуют	данные отсутствуют
119	68299.17	122199.21	данные отсутствуют	данные отсутствуют
119	68299.17	122199.21	данные отсутствуют	данные отсутствуют
119	68299.17	122199.21	данные отсутствуют	данные отсутствуют
119	68299.17	122199.21	данные отсутствуют	данные отсутствуют
120	68294.82	122193.28	данные отсутствуют	данные отсутствуют
120	68294.82	122193.28	данные отсутствуют	данные отсутствуют
120	68294.82	122193.28	данные отсутствуют	данные отсутствуют
120	68294.82	122193.28	данные отсутствуют	данные отсутствуют
120	68294.82	122193.28	данные отсутствуют	данные отсутствуют

Государственный регистратор	ФГИС ЕГРН
полное наименование должности	подпись
	инициалы, фамилия

М.П.

Выписка из Единого государственного реестра недвижимости об объекте недвижимости  
Сведения о частях земельного участка

<b>Земельный участок</b>	
<small>(вид объекта недвижимости)</small>	
Лист № <u>    </u> Раздела <u>4.2</u>	Всего листов раздела <u>4.2</u> : <u>    </u>
Всего листов выписки: <u>    </u>	
<b>24.06.2021 № 99/2021/400650064</b>	
Кадастровый номер: <b>78:42:0016202:7</b>	

Номер точки	Координаты, м			Описание закрепления на местности	Средняя квадратическая погрешность определения координат характерных точек границы части земельного участка, м
	X	Y	Z		
1	2	3	4		5
120	68294.82	122193.28	данные отсутствуют	данные отсутствуют	данные отсутствуют
120	68294.82	122193.28	данные отсутствуют	данные отсутствуют	данные отсутствуют
120	68294.82	122193.28	данные отсутствуют	данные отсутствуют	данные отсутствуют
120	68294.82	122193.28	данные отсутствуют	данные отсутствуют	данные отсутствуют
120	68294.82	122193.28	данные отсутствуют	данные отсутствуют	данные отсутствуют
120	68294.82	122193.28	данные отсутствуют	данные отсутствуют	данные отсутствуют
121	68291.79	122186.69	данные отсутствуют	данные отсутствуют	данные отсутствуют
121	68291.79	122186.69	данные отсутствуют	данные отсутствуют	данные отсутствуют
121	68291.79	122186.69	данные отсутствуют	данные отсутствуют	данные отсутствуют
121	68291.79	122186.69	данные отсутствуют	данные отсутствуют	данные отсутствуют
121	68291.79	122186.69	данные отсутствуют	данные отсутствуют	данные отсутствуют
121	68291.79	122186.69	данные отсутствуют	данные отсутствуют	данные отсутствуют
121	68291.79	122186.69	данные отсутствуют	данные отсутствуют	данные отсутствуют
121	68291.79	122186.69	данные отсутствуют	данные отсутствуют	данные отсутствуют
121	68291.79	122186.69	данные отсутствуют	данные отсутствуют	данные отсутствуют
121	68291.79	122186.69	данные отсутствуют	данные отсутствуют	данные отсутствуют
121	68291.79	122186.69	данные отсутствуют	данные отсутствуют	данные отсутствуют
121	68291.79	122186.69	данные отсутствуют	данные отсутствуют	данные отсутствуют
121	68291.79	122186.69	данные отсутствуют	данные отсутствуют	данные отсутствуют
Государственный регистратор					ФГИС ЕГРН
полное наименование должности					подпись
					инициалы, фамилия

М.П.

Выписка из Единого государственного реестра недвижимости об объекте недвижимости  
**Сведения о частях земельного участка**

<b>Земельный участок</b>	
(вид объекта недвижимости)	
Лист № <u>    </u> Раздела <u>4.2</u>	Всего листов раздела <u>4.2</u> : <u>    </u>
Всего листов выписки: <u>    </u>	
<b>24.06.2021 № 99/2021/400650064</b>	
Кадастровый номер: <b>78:42:0016202:7</b>	

Номер точки	Координаты, м		Описание закрепления на местности	Средняя квадратическая погрешность определения координат характерных точек границы части земельного участка, м
	X	Y		
1	2	3	4	5
122	68287.03	122180.49	данные отсутствуют	данные отсутствуют
122	68287.03	122180.49	данные отсутствуют	данные отсутствуют
122	68287.03	122180.49	данные отсутствуют	данные отсутствуют
122	68287.03	122180.49	данные отсутствуют	данные отсутствуют
122	68287.03	122180.49	данные отсутствуют	данные отсутствуют
123	68273.88	122173.65	данные отсутствуют	данные отсутствуют
123	68273.88	122173.65	данные отсутствуют	данные отсутствуют
123	68273.88	122173.65	данные отсутствуют	данные отсутствуют
123	68273.88	122173.65	данные отсутствуют	данные отсутствуют
123	68273.88	122173.65	данные отсутствуют	данные отсутствуют
123	68273.88	122173.65	данные отсутствуют	данные отсутствуют
123	68273.88	122173.65	данные отсутствуют	данные отсутствуют
123	68273.88	122173.65	данные отсутствуют	данные отсутствуют
123	68273.88	122173.65	данные отсутствуют	данные отсутствуют
123	68273.88	122173.65	данные отсутствуют	данные отсутствуют
124	68264.65	122166.14	данные отсутствуют	данные отсутствуют

Государственный регистратор	ФГИС ЕГРН
полное наименование должности	подпись
	инициалы, фамилия

М.П.

Выписка из Единого государственного реестра недвижимости об объекте недвижимости  
**Сведения о частях земельного участка**

<b>Земельный участок</b>	
(вид объекта недвижимости)	
Лист № <u>    </u> Раздела <u>4.2</u>	Всего листов раздела <u>4.2</u> : <u>    </u>
Всего листов выписки: <u>    </u>	
<b>24.06.2021 № 99/2021/400650064</b>	
Кадастровый номер: <b>78:42:0016202:7</b>	

Номер точки	Координаты, м		Описание закрепления на местности	Средняя квадратическая погрешность определения координат характерных точек границы части земельного участка, м
	X	Y		
1	2	3	4	5
124	68264.65	122166.14	данные отсутствуют	данные отсутствуют
124	68264.65	122166.14	данные отсутствуют	данные отсутствуют
124	68264.65	122166.14	данные отсутствуют	данные отсутствуют
124	68264.65	122166.14	данные отсутствуют	данные отсутствуют
125	68257.28	122162.59	данные отсутствуют	данные отсутствуют
125	68257.28	122162.59	данные отсутствуют	данные отсутствуют
125	68257.28	122162.59	данные отсутствуют	данные отсутствуют
125	68257.28	122162.59	данные отсутствуют	данные отсутствуют
126	68255.17	122163.51	данные отсутствуют	данные отсутствуют
126	68255.17	122163.51	данные отсутствуют	данные отсутствуют
126	68255.17	122163.51	данные отсутствуют	данные отсутствуют
126	68255.17	122163.51	данные отсутствуют	данные отсутствуют
126	68255.17	122163.51	данные отсутствуют	данные отсутствуют
126	68255.17	122163.51	данные отсутствуют	данные отсутствуют
126	68255.17	122163.51	данные отсутствуют	данные отсутствуют
126	68255.17	122163.51	данные отсутствуют	данные отсутствуют

Государственный регистратор		ФГИС ЕГРН	
полное наименование должности		инициалы, фамилия	
		подпись	
		М.П.	

Выписка из Единого государственного реестра недвижимости об объекте недвижимости  
**Сведения о частях земельного участка**

<b>Земельный участок</b>	
(вид объекта недвижимости)	
Лист № <u>    </u> Раздела <u>4.2</u>	Всего листов выписки: <u>    </u>
Всего листов раздела <u>4.2</u> : <u>    </u>	Всего разделов: <u>    </u>
<b>24.06.2021 № 99/2021/400650064</b>	
Кадастровый номер: <b>78:42:0016202:7</b>	

Номер точки	Координаты, м		Описание закрепления на местности	Средняя квадратическая погрешность определения координат характерных точек границы части земельного участка, м
	X	Y		
1	2	3	4	5
126	68255.17	122163.51	данные отсутствуют	данные отсутствуют
127	68252.01	122162.85	данные отсутствуют	данные отсутствуют
127	68252.01	122162.85	данные отсутствуют	данные отсутствуют
127	68252.01	122162.85	данные отсутствуют	данные отсутствуют
127	68252.01	122162.85	данные отсутствуют	данные отсутствуют
127	68252.01	122162.85	данные отсутствуют	данные отсутствуют
127	68252.01	122162.85	данные отсутствуют	данные отсутствуют
127	68252.01	122162.85	данные отсутствуют	данные отсутствуют
127	68252.01	122162.85	данные отсутствуют	данные отсутствуют
127	68252.01	122162.85	данные отсутствуют	данные отсутствуют
127	68252.01	122162.85	данные отсутствуют	данные отсутствуют
128	68249.9	122159.29	данные отсутствуют	данные отсутствуют
128	68249.9	122159.29	данные отсутствуют	данные отсутствуют
128	68249.9	122159.29	данные отсутствуют	данные отсутствуют
128	68249.9	122159.29	данные отсутствуют	данные отсутствуют
128	68249.9	122159.29	данные отсутствуют	данные отсутствуют
128	68249.9	122159.29	данные отсутствуют	данные отсутствуют
128	68249.9	122159.29	данные отсутствуют	данные отсутствуют

Государственный регистратор		ФГИС ЕГРН	
полное наименование должности		инициалы, фамилия	
		подпись	
		М.П.	



Выписка из Единого государственного реестра недвижимости об объекте недвижимости  
**Сведения о частях земельного участка**

<b>Земельный участок</b>	
Лист № <u>    </u> Раздела <u>4.2</u>	Всего листов раздела <u>4.2</u> : <u>    </u>
(вид объекта недвижимости)	
Всего листов раздела <u>4.2</u> : <u>    </u>	Всего листов выписки: <u>    </u>
<b>24.06.2021 № 99/2021/400650064</b>	
Кадастровый номер: <b>78:42:0016202:7</b>	

Номер точки	Координаты, м		Описание закрепления на местности	Средняя квадратическая погрешность определения координат характерных точек границы части земельного участка, м
	X	Y		
1	2	3	4	5
128	68249.9	122159.29	данные отсутствуют	данные отсутствуют
128	68249.9	122159.29	данные отсутствуют	данные отсутствуют
129	68241.29	122156.94	данные отсутствуют	данные отсутствуют
129	68241.29	122156.94	данные отсутствуют	данные отсутствуют
129	68241.29	122156.94	данные отсутствуют	данные отсутствуют
129	68241.29	122156.94	данные отсутствуют	данные отсутствуют
129	68241.29	122156.94	данные отсутствуют	данные отсутствуют
129	68241.29	122156.94	данные отсутствуют	данные отсутствуют
129	68241.29	122156.94	данные отсутствуют	данные отсутствуют
129	68241.29	122156.94	данные отсутствуют	данные отсутствуют
129	68241.29	122156.94	данные отсутствуют	данные отсутствуют
129	68241.29	122156.94	данные отсутствуют	данные отсутствуют
129	68241.29	122156.94	данные отсутствуют	данные отсутствуют
130	68225.23	122157.29	данные отсутствуют	данные отсутствуют
130	68225.23	122157.29	данные отсутствуют	данные отсутствуют
130	68225.23	122157.29	данные отсутствуют	данные отсутствуют
130	68225.23	122157.29	данные отсутствуют	данные отсутствуют
130	68225.23	122157.29	данные отсутствуют	данные отсутствуют
130	68225.23	122157.29	данные отсутствуют	данные отсутствуют

Государственный регистратор		ФГИС ЕГРН	
полное наименование должности		инициалы, фамилия	
		подпись	
		М.П.	

Выписка из Единого государственного реестра недвижимости об объекте недвижимости  
**Сведения о частях земельного участка**

<b>Земельный участок</b>	
Лист № <u>    </u> Раздела <u>4.2</u>	Всего листов раздела <u>4.2</u> : <u>    </u>
(вид объекта недвижимости)	
Всего листов раздела <u>4.2</u> : <u>    </u>	Всего листов выписки: <u>    </u>
<b>24.06.2021 № 99/2021/400650064</b>	
Кадастровый номер: <b>78:42:0016202:7</b>	

Номер точки	Координаты, м		Описание закрепления на местности	Средняя квадратическая погрешность определения координат характерных точек границы части земельного участка, м
	X	Y		
1	2	3	4	5
130	68225.23	122157.29	данные отсутствуют	данные отсутствуют
130	68225.23	122157.29	данные отсутствуют	данные отсутствуют
130	68225.23	122157.29	данные отсутствуют	данные отсутствуют
131	68213.14	122158.9	данные отсутствуют	данные отсутствуют
131	68213.14	122158.9	данные отсутствуют	данные отсутствуют
131	68213.14	122158.9	данные отсутствуют	данные отсутствуют
131	68213.14	122158.9	данные отсутствуют	данные отсутствуют
131	68213.14	122158.9	данные отсутствуют	данные отсутствуют
131	68213.14	122158.9	данные отсутствуют	данные отсутствуют
131	68213.14	122158.9	данные отсутствуют	данные отсутствуют
131	68213.14	122158.9	данные отсутствуют	данные отсутствуют
131	68213.14	122158.9	данные отсутствуют	данные отсутствуют
132	68203.46	122157.07	данные отсутствуют	данные отсутствуют
132	68203.46	122157.07	данные отсутствуют	данные отсутствуют
132	68203.46	122157.07	данные отсутствуют	данные отсутствуют
132	68203.46	122157.07	данные отсутствуют	данные отсутствуют

Государственный регистратор	ФГИС ЕГРН
полное наименование должности	подпись
	инициалы, фамилия

М.П.

Выписка из Единого государственного реестра недвижимости об объекте недвижимости  
**Сведения о частях земельного участка**

<b>Земельный участок</b>	
(вид объекта недвижимости)	
Лист № <u>    </u> Раздела <u>4.2</u>	Всего листов раздела <u>4.2</u> : <u>    </u>
Всего листов выписки: <u>    </u>	
<b>24.06.2021 № 99/2021/400650064</b>	
Кадастровый номер: <b>78:42:0016202:7</b>	

Номер точки	Координаты, м		Описание закрепления на местности	Средняя квадратическая погрешность определения координат характерных точек границы части земельного участка, м
	X	Y		
1	2	3	4	5
132	68203.46	122157.07	данные отсутствуют	данные отсутствуют
132	68203.46	122157.07	данные отсутствуют	данные отсутствуют
132	68203.46	122157.07	данные отсутствуют	данные отсутствуют
132	68203.46	122157.07	данные отсутствуют	данные отсутствуют
133	68201.91	122156.29	данные отсутствуют	данные отсутствуют
133	68201.91	122156.29	данные отсутствуют	данные отсутствуют
133	68201.91	122156.29	данные отсутствуют	данные отсутствуют
133	68201.91	122156.29	данные отсутствуют	данные отсутствуют
133	68201.91	122156.29	данные отсутствуют	данные отсутствуют
133	68201.91	122156.29	данные отсутствуют	данные отсутствуют
133	68201.91	122156.29	данные отсутствуют	данные отсутствуют
133	68201.91	122156.29	данные отсутствуют	данные отсутствуют
133	68201.91	122156.29	данные отсутствуют	данные отсутствуют
134	68200.3	122155.64	данные отсутствуют	данные отсутствуют
134	68200.3	122155.64	данные отсутствуют	данные отсутствуют
134	68200.3	122155.64	данные отсутствуют	данные отсутствуют
134	68200.3	122155.64	данные отсутствуют	данные отсутствуют

Государственный регистратор	ФГИС ЕГРН
полное наименование должности	инициалы, фамилия
	подпись
	М.П.

Выписка из Единого государственного реестра недвижимости об объекте недвижимости  
**Сведения о частях земельного участка**

<b>Земельный участок</b>	
(вид объекта недвижимости)	
Лист № <u>    </u> Раздела <u>4.2</u>	Всего листов раздела <u>4.2</u> : <u>    </u>
Всего листов выписки: <u>    </u>	
<b>24.06.2021 № 99/2021/400650064</b>	
Кадастровый номер: <b>78:42:0016202:7</b>	

Номер точки	Координаты, м		Описание закрепления на местности	Средняя квадратическая погрешность определения координат характерных точек границы части земельного участка, м
	X	Y		
1	2	3	4	5
134	68200.3	122155.64	данные отсутствуют	данные отсутствуют
134	68200.3	122155.64	данные отсутствуют	данные отсутствуют
134	68200.3	122155.64	данные отсутствуют	данные отсутствуют
134	68200.3	122155.64	данные отсутствуют	данные отсутствуют
134	68200.3	122155.64	данные отсутствуют	данные отсутствуют
135	68198.64	122155.14	данные отсутствуют	данные отсутствуют
135	68198.64	122155.14	данные отсутствуют	данные отсутствуют
135	68198.64	122155.14	данные отсутствуют	данные отсутствуют
135	68198.64	122155.14	данные отсутствуют	данные отсутствуют
135	68198.64	122155.14	данные отсутствуют	данные отсутствуют
136	68196.94	122154.78	данные отсутствуют	данные отсутствуют
136	68196.94	122154.78	данные отсутствуют	данные отсутствуют
136	68196.94	122154.78	данные отсутствуют	данные отсутствуют
136	68196.94	122154.78	данные отсутствуют	данные отсутствуют
136	68196.94	122154.78	данные отсутствуют	данные отсутствуют
136	68196.94	122154.78	данные отсутствуют	данные отсутствуют

Государственный регистратор		ФГИС ЕГРН	
полное наименование должности		инициалы, фамилия	
		подпись	
		М.П.	

Выписка из Единого государственного реестра недвижимости об объекте недвижимости  
**Сведения о частях земельного участка**

<b>Земельный участок</b>	
Лист № <u>    </u> Раздела <u>4.2</u>	Всего листов раздела <u>4.2</u> : <u>    </u>
(вид объекта недвижимости)	
Всего листов раздела <u>4.2</u> : <u>    </u>	Всего листов выписки: <u>    </u>
<b>24.06.2021 № 99/2021/400650064</b>	
Кадастровый номер:	<b>78:42:0016202:7</b>

Номер точки	Координаты, м		Описание закрепления на местности	Средняя квадратическая погрешность определения координат характерных точек границы части земельного участка, м
	X	Y		
1	2	3	4	5
136	68196.94	122154.78	данные отсутствуют	данные отсутствуют
136	68196.94	122154.78	данные отсутствуют	данные отсутствуют
137	68195.22	122154.56	данные отсутствуют	данные отсутствуют
137	68195.22	122154.56	данные отсутствуют	данные отсутствуют
137	68195.22	122154.56	данные отсутствуют	данные отсутствуют
137	68195.22	122154.56	данные отсутствуют	данные отсутствуют
137	68195.22	122154.56	данные отсутствуют	данные отсутствуют
137	68195.22	122154.56	данные отсутствуют	данные отсутствуют
137	68195.22	122154.56	данные отсутствуют	данные отсутствуют
137	68195.22	122154.56	данные отсутствуют	данные отсутствуют
137	68195.22	122154.56	данные отсутствуют	данные отсутствуют
137	68195.22	122154.56	данные отсутствуют	данные отсутствуют
138	68193.49	122154.49	данные отсутствуют	данные отсутствуют
138	68193.49	122154.49	данные отсутствуют	данные отсутствуют
138	68193.49	122154.49	данные отсутствуют	данные отсутствуют
138	68193.49	122154.49	данные отсутствуют	данные отсутствуют
138	68193.49	122154.49	данные отсутствуют	данные отсутствуют
138	68193.49	122154.49	данные отсутствуют	данные отсутствуют

Государственный регистратор	ФГИС ЕГРН
полное наименование должности	подпись
	инициалы, фамилия

М.П.

Выписка из Единого государственного реестра недвижимости об объекте недвижимости  
**Сведения о частях земельного участка**

<b>Земельный участок</b>	
(вид объекта недвижимости)	
Лист № <u>4.2</u> Раздела <u>4.2</u>	Всего листов раздела <u>4.2</u> : _____
Всего листов выписки: _____	
<b>24.06.2021 № 99/2021/400650064</b>	
Кадастровый номер: <b>78:42:0016202:7</b>	

Номер точки	Координаты, м		Описание закрепления на местности	Средняя квадратическая погрешность определения координат характерных точек границы части земельного участка, м
	X	Y		
1	2	3	4	5
138	68193.49	122154.49	данные отсутствуют	данные отсутствуют
138	68193.49	122154.49	данные отсутствуют	данные отсутствуют
138	68193.49	122154.49	данные отсутствуют	данные отсутствуют
139	68191.76	122154.57	данные отсутствуют	данные отсутствуют
139	68191.76	122154.57	данные отсутствуют	данные отсутствуют
139	68191.76	122154.57	данные отсутствуют	данные отсутствуют
139	68191.76	122154.57	данные отсутствуют	данные отсутствуют
139	68191.76	122154.57	данные отсутствуют	данные отсутствуют
139	68191.76	122154.57	данные отсутствуют	данные отсутствуют
139	68191.76	122154.57	данные отсутствуют	данные отсутствуют
139	68191.76	122154.57	данные отсутствуют	данные отсутствуют
139	68191.76	122154.57	данные отсутствуют	данные отсутствуют
140	68190.04	122154.8	данные отсутствуют	данные отсутствуют
140	68190.04	122154.8	данные отсутствуют	данные отсутствуют
140	68190.04	122154.8	данные отсутствуют	данные отсутствуют
140	68190.04	122154.8	данные отсутствуют	данные отсутствуют
140	68190.04	122154.8	данные отсутствуют	данные отсутствуют

Государственный регистратор		ФГИС ЕГРН	
полное наименование должности		инициалы, фамилия	
		подпись	
		М.П.	

Выписка из Единого государственного реестра недвижимости об объекте недвижимости  
**Сведения о частях земельного участка**

<b>Земельный участок</b>	
Лист № <u>    </u> Раздела <u>4.2</u>	Всего листов раздела <u>4.2</u> : <u>    </u>
(вид объекта недвижимости)	
Всего листов выписки: <u>    </u>	
<b>24.06.2021 № 99/2021/400650064</b>	
Кадастровый номер: <b>78:42:0016202:7</b>	

Номер точки	Координаты, м		Описание закрепления на местности	Средняя квадратическая погрешность определения координат характерных точек границы части земельного участка, м
	X	Y		
1	2	3	4	5
140	68190.04	122154.8	данные отсутствуют	данные отсутствуют
140	68190.04	122154.8	данные отсутствуют	данные отсутствуют
140	68190.04	122154.8	данные отсутствуют	данные отсутствуют
140	68190.04	122154.8	данные отсутствуют	данные отсутствуют
141	68188.34	122155.18	данные отсутствуют	данные отсутствуют
141	68188.34	122155.18	данные отсутствуют	данные отсутствуют
141	68188.34	122155.18	данные отсутствуют	данные отсутствуют
141	68188.34	122155.18	данные отсутствуют	данные отсутствуют
141	68188.34	122155.18	данные отсутствуют	данные отсутствуют
141	68188.34	122155.18	данные отсутствуют	данные отсутствуют
141	68188.34	122155.18	данные отсутствуют	данные отсутствуют
141	68188.34	122155.18	данные отсутствуют	данные отсутствуют
141	68188.34	122155.18	данные отсутствуют	данные отсутствуют
142	68186.69	122155.69	данные отсутствуют	данные отсутствуют
142	68186.69	122155.69	данные отсутствуют	данные отсутствуют
142	68186.69	122155.69	данные отсутствуют	данные отсутствуют
142	68186.69	122155.69	данные отсутствуют	данные отсутствуют

Государственный регистратор	ФГИС ЕГРН
полное наименование должности	инициалы, фамилия
	подпись
	М.П.

Выписка из Единого государственного реестра недвижимости об объекте недвижимости  
**Сведения о частях земельного участка**

<b>Земельный участок</b>	
(вид объекта недвижимости)	
Лист № <u>    </u> Раздела <u>4.2</u>	Всего листов выписки: <u>    </u>
Всего листов раздела <u>4.2</u> : <u>    </u>	Всего разделов: <u>    </u>
<b>24.06.2021 № 99/2021/400650064</b>	
Кадастровый номер: <b>78:42:0016202:7</b>	

Номер точки	Координаты, м		Описание закрепления на местности	Средняя квадратическая погрешность определения координат характерных точек границы части земельного участка, м
	X	Y		
1	2	3	4	5
142	68186.69	122155.69	данные отсутствуют	данные отсутствуют
142	68186.69	122155.69	данные отсутствуют	данные отсутствуют
142	68186.69	122155.69	данные отсутствуют	данные отсутствуют
142	68186.69	122155.69	данные отсутствуют	данные отсутствуют
142	68186.69	122155.69	данные отсутствуют	данные отсутствуют
143	68185.08	122156.35	данные отсутствуют	данные отсутствуют
143	68185.08	122156.35	данные отсутствуют	данные отсутствуют
143	68185.08	122156.35	данные отсутствуют	данные отсутствуют
143	68185.08	122156.35	данные отсутствуют	данные отсутствуют
143	68185.08	122156.35	данные отсутствуют	данные отсутствуют
143	68185.08	122156.35	данные отсутствуют	данные отсутствуют
143	68185.08	122156.35	данные отсутствуют	данные отсутствуют
143	68185.08	122156.35	данные отсутствуют	данные отсутствуют
143	68185.08	122156.35	данные отсутствуют	данные отсутствуют
144	68183.54	122157.14	данные отсутствуют	данные отсутствуют
144	68183.54	122157.14	данные отсутствуют	данные отсутствуют
144	68183.54	122157.14	данные отсутствуют	данные отсутствуют

Государственный регистратор	ФГИС ЕГРН
полное наименование должности	инициалы, фамилия
	подпись
	М.П.



Выписка из Единого государственного реестра недвижимости об объекте недвижимости  
**Сведения о частях земельного участка**

<b>Земельный участок</b>	
(вид объекта недвижимости)	
Лист № <u>    </u> Раздела <u>4.2</u>	Всего листов раздела <u>4.2</u> : <u>    </u>
Всего листов выписки: <u>    </u>	
<b>24.06.2021 № 99/2021/400650064</b>	
Кадастровый номер: <b>78:42:0016202:7</b>	

Номер точки	Координаты, м		Описание закрепления на местности	Средняя квадратическая погрешность определения координат характерных точек границы части земельного участка, м
	X	Y		
1	2	3	4	5
144	68183.54	122157.14	данные отсутствуют	данные отсутствуют
144	68183.54	122157.14	данные отсутствуют	данные отсутствуют
144	68183.54	122157.14	данные отсутствуют	данные отсутствуют
144	68183.54	122157.14	данные отсутствуют	данные отсутствуют
144	68183.54	122157.14	данные отсутствуют	данные отсутствуют
144	68183.54	122157.14	данные отсутствуют	данные отсутствуют
145	68182.07	122158.06	данные отсутствуют	данные отсутствуют
145	68182.07	122158.06	данные отсутствуют	данные отсутствуют
145	68182.07	122158.06	данные отсутствуют	данные отсутствуют
145	68182.07	122158.06	данные отсутствуют	данные отсутствуют
145	68182.07	122158.06	данные отсутствуют	данные отсутствуют
145	68182.07	122158.06	данные отсутствуют	данные отсутствуют
145	68182.07	122158.06	данные отсутствуют	данные отсутствуют
145	68182.07	122158.06	данные отсутствуют	данные отсутствуют
146	68180.69	122159.11	данные отсутствуют	данные отсутствуют
146	68180.69	122159.11	данные отсутствуют	данные отсутствуют

Государственный регистратор	ФГИС ЕГРН
полное наименование должности	инициалы, фамилия
	подпись
	М.П.

Выписка из Единого государственного реестра недвижимости об объекте недвижимости  
**Сведения о частях земельного участка**

<b>Земельный участок</b>	
Лист № <u>    </u> Раздела <u>4.2</u>	Всего листов раздела <u>4.2</u> : <u>    </u>
(вид объекта недвижимости)	
Всего листов выписки: <u>    </u>	Всего разделов: <u>    </u>
<b>24.06.2021 № 99/2021/400650064</b>	
Кадастровый номер: <b>78:42:0016202:7</b>	

Номер точки	Координаты, м		Описание закрепления на местности	Средняя квадратическая погрешность определения координат характерных точек границы части земельного участка, м
	X	Y		
1	2	3	4	5
146	68180.69	122159.11	данные отсутствуют	данные отсутствуют
146	68180.69	122159.11	данные отсутствуют	данные отсутствуют
146	68180.69	122159.11	данные отсутствуют	данные отсутствуют
146	68180.69	122159.11	данные отсутствуют	данные отсутствуют
146	68180.69	122159.11	данные отсутствуют	данные отсутствуют
146	68180.69	122159.11	данные отсутствуют	данные отсутствуют
146	68180.69	122159.11	данные отсутствуют	данные отсутствуют
147	68174.28	122161.53	данные отсутствуют	данные отсутствуют
147	68174.28	122161.53	данные отсутствуют	данные отсутствуют
147	68174.28	122161.53	данные отсутствуют	данные отсутствуют
147	68174.28	122161.53	данные отсутствуют	данные отсутствуют
147	68174.28	122161.53	данные отсутствуют	данные отсутствуют
147	68174.28	122161.53	данные отсутствуют	данные отсутствуют
147	68174.28	122161.53	данные отсутствуют	данные отсутствуют
147	68174.28	122161.53	данные отсутствуют	данные отсутствуют
148	68167.53	122166.67	данные отсутствуют	данные отсутствуют

Государственный регистратор	ФГИС ЕГРН
полное наименование должности	подпись
	инициалы, фамилия

М.П.

Выписка из Единого государственного реестра недвижимости об объекте недвижимости  
**Сведения о частях земельного участка**

<b>Земельный участок</b>	
(вид объекта недвижимости)	
Лист № <u>    </u> Раздела <u>4.2</u>	Всего листов раздела <u>4.2</u> : <u>    </u>
Всего листов выписки: <u>    </u>	
<b>24.06.2021 № 99/2021/400650064</b>	
Кадастровый номер: <b>78:42:0016202:7</b>	

Номер точки	Координаты, м		Описание закрепления на местности	Средняя квадратическая погрешность определения координат характерных точек границы части земельного участка, м
	X	Y		
1	2	3	4	5
148	68167.53	122166.67	данные отсутствуют	данные отсутствуют
148	68167.53	122166.67	данные отсутствуют	данные отсутствуют
148	68167.53	122166.67	данные отсутствуют	данные отсутствуют
148	68167.53	122166.67	данные отсутствуют	данные отсутствуют
149	68157.02	122172.13	данные отсутствуют	данные отсутствуют
149	68157.02	122172.13	данные отсутствуют	данные отсутствуют
149	68157.02	122172.13	данные отсутствуют	данные отсутствуют
149	68157.02	122172.13	данные отсутствуют	данные отсутствуют
149	68157.02	122172.13	данные отсутствуют	данные отсутствуют
149	68157.02	122172.13	данные отсутствуют	данные отсутствуют
149	68157.02	122172.13	данные отсутствуют	данные отсутствуют
149	68157.02	122172.13	данные отсутствуют	данные отсутствуют
149	68157.02	122172.13	данные отсутствуют	данные отсутствуют
150	68150.69	122182.61	данные отсутствуют	данные отсутствуют
150	68150.69	122182.61	данные отсутствуют	данные отсутствуют
150	68150.69	122182.61	данные отсутствуют	данные отсутствуют
150	68150.69	122182.61	данные отсутствуют	данные отсутствуют

Государственный регистратор		ФГИС ЕГРН	
полное наименование должности		инициалы, фамилия	
		подпись	
		М.П.	

Выписка из Единого государственного реестра недвижимости об объекте недвижимости  
**Сведения о частях земельного участка**

<b>Земельный участок</b>	
(вид объекта недвижимости)	
Лист № <u>    </u> Раздела <u>4.2</u>	Всего листов раздела <u>4.2</u> : <u>    </u>
Всего листов выписки: <u>    </u>	
<b>24.06.2021 № 99/2021/400650064</b>	
Кадастровый номер: <b>78:42:0016202:7</b>	

Номер точки	Координаты, м		Описание закрепления на местности	Средняя квадратическая погрешность определения координат характерных точек границы части земельного участка, м
	X	Y		
1	2	3	4	5
150	68150.69	122182.61	данные отсутствуют	данные отсутствуют
150	68150.69	122182.61	данные отсутствуют	данные отсутствуют
151	68149.47	122183.63	данные отсутствуют	данные отсутствуют
151	68149.47	122183.63	данные отсутствуют	данные отсутствуют
151	68149.47	122183.63	данные отсутствуют	данные отсутствуют
151	68149.47	122183.63	данные отсутствуют	данные отсутствуют
151	68149.47	122183.63	данные отсутствуют	данные отсутствуют
152	68148.18	122184.56	данные отсутствуют	данные отсутствуют
152	68148.18	122184.56	данные отсутствуют	данные отсутствуют
152	68148.18	122184.56	данные отсутствуют	данные отсутствуют
152	68148.18	122184.56	данные отсутствуют	данные отсутствуют
152	68148.18	122184.56	данные отсутствуют	данные отсутствуют
153	68146.81	122185.37	данные отсутствуют	данные отсутствуют
153	68146.81	122185.37	данные отсутствуют	данные отсутствуют
153	68146.81	122185.37	данные отсутствуют	данные отсутствуют
153	68146.81	122185.37	данные отсутствуют	данные отсутствуют
153	68146.81	122185.37	данные отсутствуют	данные отсутствуют

Государственный регистратор		ФГИС ЕГРН	
полное наименование должности		инициалы, фамилия	
		подпись	
		М.П.	

Выписка из Единого государственного реестра недвижимости об объекте недвижимости  
**Сведения о частях земельного участка**

<b>Земельный участок</b>	
Лист № <u>    </u> Раздела <u>4.2</u>	Всего листов выписки: <u>    </u>
(вид объекта недвижимости)	
Всего листов раздела <u>4.2</u> : <u>    </u>	Всего разделов: <u>    </u>
<b>24.06.2021 № 99/2021/400650064</b>	
Кадастровый номер:	<b>78:42:0016202:7</b>

Номер точки	Координаты, м		Описание закрепления на местности	Средняя квадратическая погрешность определения координат характерных точек границы части земельного участка, м
	X	Y		
1	2	3	4	5
154	68145.38	122186.07	данные отсутствуют	данные отсутствуют
154	68145.38	122186.07	данные отсутствуют	данные отсутствуют
154	68145.38	122186.07	данные отсутствуют	данные отсутствуют
154	68145.38	122186.07	данные отсутствуют	данные отсутствуют
154	68145.38	122186.07	данные отсутствуют	данные отсутствуют
154	68145.38	122186.07	данные отсутствуют	данные отсутствуют
154	68145.38	122186.07	данные отсутствуют	данные отсутствуют
154	68145.38	122186.07	данные отсутствуют	данные отсутствуют
155	68143.9	122186.64	данные отсутствуют	данные отсутствуют
155	68143.9	122186.64	данные отсутствуют	данные отсутствуют
155	68143.9	122186.64	данные отсутствуют	данные отсутствуют
155	68143.9	122186.64	данные отсутствуют	данные отсутствуют
155	68143.9	122186.64	данные отсутствуют	данные отсутствуют
155	68143.9	122186.64	данные отсутствуют	данные отсутствуют
155	68143.9	122186.64	данные отсутствуют	данные отсутствуют
156	68142.38	122187.1	данные отсутствуют	данные отсутствуют

Государственный регистратор	ФГИС ЕГРН
полное наименование должности	подпись
	инициалы, фамилия

М.П.

Выписка из Единого государственного реестра недвижимости об объекте недвижимости  
**Сведения о частях земельного участка**

<b>Земельный участок</b>	
(вид объекта недвижимости)	
Лист № <u>    </u> Раздела <u>4.2</u>	Всего листов раздела <u>4.2</u> : <u>    </u>
Всего листов выписки: <u>    </u>	
<b>24.06.2021 № 99/2021/400650064</b>	
Кадастровый номер: <b>78:42:0016202:7</b>	

Номер точки	Координаты, м		Описание закрепления на местности	Средняя квадратическая погрешность определения координат характерных точек границы части земельного участка, м
	X	Y		
1	2	3	4	5
156	68142.38	122187.1	данные отсутствуют	данные отсутствуют
156	68142.38	122187.1	данные отсутствуют	данные отсутствуют
156	68142.38	122187.1	данные отсутствуют	данные отсутствуют
156	68142.38	122187.1	данные отсутствуют	данные отсутствуют
156	68142.38	122187.1	данные отсутствуют	данные отсутствуют
156	68142.38	122187.1	данные отсутствуют	данные отсутствуют
156	68142.38	122187.1	данные отсутствуют	данные отсутствуют
156	68142.38	122187.1	данные отсутствуют	данные отсутствуют
156	68142.38	122187.1	данные отсутствуют	данные отсутствуют
157	68140.82	122187.42	данные отсутствуют	данные отсутствуют
157	68140.82	122187.42	данные отсутствуют	данные отсутствуют
157	68140.82	122187.42	данные отсутствуют	данные отсутствуют
157	68140.82	122187.42	данные отсутствуют	данные отсутствуют
157	68140.82	122187.42	данные отсутствуют	данные отсутствуют
157	68140.82	122187.42	данные отсутствуют	данные отсутствуют
157	68140.82	122187.42	данные отсутствуют	данные отсутствуют
157	68140.82	122187.42	данные отсутствуют	данные отсутствуют
157	68140.82	122187.42	данные отсутствуют	данные отсутствуют
157	68140.82	122187.42	данные отсутствуют	данные отсутствуют
157	68140.82	122187.42	данные отсутствуют	данные отсутствуют
157	68140.82	122187.42	данные отсутствуют	данные отсутствуют

Государственный регистратор		ФГИС ЕГРН	
полное наименование должности		инициалы, фамилия	
		подпись	
		М.П.	

Выписка из Единого государственного реестра недвижимости об объекте недвижимости  
**Сведения о частях земельного участка**

<b>Земельный участок</b>	
(вид объекта недвижимости)	
Лист № <u>    </u> Раздела <u>4.2</u>	Всего листов выписки: <u>    </u>
Всего листов раздела <u>4.2</u> : <u>    </u>	Всего разделов: <u>    </u>
<b>24.06.2021 № 99/2021/400650064</b>	
Кадастровый номер: <b>78:42:0016202:7</b>	

Номер точки	Координаты, м		Описание закрепления на местности	Средняя квадратическая погрешность определения координат характерных точек границы части земельного участка, м
	X	Y		
1	2	3	4	5
158	68139.24	122187.62	данные отсутствуют	данные отсутствуют
158	68139.24	122187.62	данные отсутствуют	данные отсутствуют
158	68139.24	122187.62	данные отсутствуют	данные отсутствуют
158	68139.24	122187.62	данные отсутствуют	данные отсутствуют
158	68139.24	122187.62	данные отсутствуют	данные отсутствуют
158	68139.24	122187.62	данные отсутствуют	данные отсутствуют
158	68139.24	122187.62	данные отсутствуют	данные отсутствуют
158	68139.24	122187.62	данные отсутствуют	данные отсутствуют
158	68139.24	122187.62	данные отсутствуют	данные отсутствуют
158	68139.24	122187.62	данные отсутствуют	данные отсутствуют
158	68139.24	122187.62	данные отсутствуют	данные отсутствуют
159	68137.65	122187.68	данные отсутствуют	данные отсутствуют
159	68137.65	122187.68	данные отсутствуют	данные отсутствуют
159	68137.65	122187.68	данные отсутствуют	данные отсутствуют
159	68137.65	122187.68	данные отсутствуют	данные отсутствуют
159	68137.65	122187.68	данные отсутствуют	данные отсутствуют
159	68137.65	122187.68	данные отсутствуют	данные отсутствуют
159	68137.65	122187.68	данные отсутствуют	данные отсутствуют
159	68137.65	122187.68	данные отсутствуют	данные отсутствуют

Государственный регистратор		ФГИС ЕГРН	
полное наименование должности		инициалы, фамилия	
		подпись	
		М.П.	

Выписка из Единого государственного реестра недвижимости об объекте недвижимости  
**Сведения о частях земельного участка**

<b>Земельный участок</b>	
(вид объекта недвижимости)	
Лист № <u>    </u> Раздела <u>4.2</u>	Всего листов раздела <u>4.2</u> : <u>    </u>
Всего листов выписки: <u>    </u>	
<b>24.06.2021 № 99/2021/400650064</b>	
Кадастровый номер: <b>78:42:0016202:7</b>	

Номер точки	Координаты, м		Описание закрепления на местности	Средняя квадратическая погрешность определения координат характерных точек границы части земельного участка, м
	X	Y		
1	2	3	4	5
159	68137.65	122187.68	данные отсутствуют	данные отсутствуют
160	68136.07	122187.62	данные отсутствуют	данные отсутствуют
160	68136.07	122187.62	данные отсутствуют	данные отсутствуют
160	68136.07	122187.62	данные отсутствуют	данные отсутствуют
160	68136.07	122187.62	данные отсутствуют	данные отсутствуют
160	68136.07	122187.62	данные отсутствуют	данные отсутствуют
160	68136.07	122187.62	данные отсутствуют	данные отсутствуют
160	68136.07	122187.62	данные отсутствуют	данные отсутствуют
160	68136.07	122187.62	данные отсутствуют	данные отсутствуют
160	68136.07	122187.62	данные отсутствуют	данные отсутствуют
160	68136.07	122187.62	данные отсутствуют	данные отсутствуют
160	68136.07	122187.62	данные отсутствуют	данные отсутствуют
161	68124.17	122184.36	данные отсутствуют	данные отсутствуют
161	68124.17	122184.36	данные отсутствуют	данные отсутствуют
161	68124.17	122184.36	данные отсутствуют	данные отсутствуют
161	68124.17	122184.36	данные отсутствуют	данные отсутствуют
161	68124.17	122184.36	данные отсутствуют	данные отсутствуют
161	68124.17	122184.36	данные отсутствуют	данные отсутствуют
161	68124.17	122184.36	данные отсутствуют	данные отсутствуют
161	68124.17	122184.36	данные отсутствуют	данные отсутствуют
Государственный регистратор				ФГИС ЕГРН
полное наименование должности			подпись	инициалы, фамилия

М.П.



Выписка из Единого государственного реестра недвижимости об объекте недвижимости  
**Сведения о частях земельного участка**

<b>Земельный участок</b>	
Лист № <u>    </u> Раздела <u>4.2</u>	Всего листов раздела <u>4.2</u> : <u>    </u>
(вид объекта недвижимости)	
Всего листов раздела <u>4.2</u> : <u>    </u>	Всего листов выписки: <u>    </u>
<b>24.06.2021 № 99/2021/400650064</b>	
Кадастровый номер: <b>78:42:0016202:7</b>	

Номер точки	Координаты, м		Описание закрепления на местности	Средняя квадратическая погрешность определения координат характерных точек границы части земельного участка, м
	X	Y		
1	2	3	4	5
161	68124.17	122184.36	данные отсутствуют	данные отсутствуют
161	68124.17	122184.36	данные отсутствуют	данные отсутствуют
162	68109.79	122186.03	данные отсутствуют	данные отсутствуют
162	68109.79	122186.03	данные отсутствуют	данные отсутствуют
162	68109.79	122186.03	данные отсутствуют	данные отсутствуют
162	68109.79	122186.03	данные отсутствуют	данные отсутствуют
162	68109.79	122186.03	данные отсутствуют	данные отсутствуют
163	68107.37	122185.93	данные отсутствуют	данные отсутствуют
163	68107.37	122185.93	данные отсутствуют	данные отсутствуют
163	68107.37	122185.93	данные отсутствуют	данные отсутствуют
163	68107.37	122185.93	данные отсутствуют	данные отсутствуют
163	68107.37	122185.93	данные отсутствуют	данные отсутствуют
164	68104.97	122185.7	данные отсутствуют	данные отсутствуют
164	68104.97	122185.7	данные отсутствуют	данные отсутствуют
164	68104.97	122185.7	данные отсутствуют	данные отсутствуют
164	68104.97	122185.7	данные отсутствуют	данные отсутствуют
164	68104.97	122185.7	данные отсутствуют	данные отсутствуют

Государственный регистратор	ФГИС ЕГРН
полное наименование должности	подпись
	инициалы, фамилия

М.П.

Выписка из Единого государственного реестра недвижимости об объекте недвижимости  
**Сведения о частях земельного участка**

<b>Земельный участок</b>	
(вид объекта недвижимости)	
Лист № <u>    </u> Раздела <u>4.2</u>	Всего листов раздела <u>4.2</u> : <u>    </u>
Всего листов выписки: <u>    </u>	
<b>24.06.2021 № 99/2021/400650064</b>	
Кадастровый номер: <b>78:42:0016202:7</b>	

Номер точки	Координаты, м		Описание закрепления на местности	Средняя квадратическая погрешность определения координат характерных точек границы части земельного участка, м
	X	Y		
1	2	3	4	5
165	68102.58	122185.31	данные отсутствуют	данные отсутствуют
165	68102.58	122185.31	данные отсутствуют	данные отсутствуют
165	68102.58	122185.31	данные отсутствуют	данные отсутствуют
165	68102.58	122185.31	данные отсутствуют	данные отсутствуют
165	68102.58	122185.31	данные отсутствуют	данные отсутствуют
166	68100.22	122184.78	данные отсутствуют	данные отсутствуют
166	68100.22	122184.78	данные отсутствуют	данные отсутствуют
166	68100.22	122184.78	данные отсутствуют	данные отсутствуют
166	68100.22	122184.78	данные отсутствуют	данные отсутствуют
166	68100.22	122184.78	данные отсутствуют	данные отсутствуют
167	68097.9	122184.1	данные отсутствуют	данные отсутствуют
167	68097.9	122184.1	данные отсутствуют	данные отсутствуют
167	68097.9	122184.1	данные отсутствуют	данные отсутствуют
167	68097.9	122184.1	данные отсутствуют	данные отсутствуют
167	68097.9	122184.1	данные отсутствуют	данные отсутствуют
168	68095.63	122183.29	данные отсутствуют	данные отсутствуют
168	68095.63	122183.29	данные отсутствуют	данные отсутствуют

Государственный регистратор		ФГИС ЕГРН	
полное наименование должности		инициалы, фамилия	
		М.П.	

Выписка из Единого государственного реестра недвижимости об объекте недвижимости  
**Сведения о частях земельного участка**

<b>Земельный участок</b>	
Лист № <u>    </u> Раздела <u>4.2</u>	Всего листов выписки: <u>    </u>
(вид объекта недвижимости)	
Всего листов раздела <u>4.2</u> : <u>    </u>	Всего разделов: <u>    </u>
<b>24.06.2021 № 99/2021/400650064</b>	
Кадастровый номер: <b>78:42:0016202:7</b>	

Номер точки	Координаты, м		Описание закрепления на местности	Средняя квадратическая погрешность определения координат характерных точек границы части земельного участка, м
	X	Y		
1	2	3	4	5
168	68095.63	122183.29	данные отсутствуют	данные отсутствуют
168	68095.63	122183.29	данные отсутствуют	данные отсутствуют
168	68095.63	122183.29	данные отсутствуют	данные отсутствуют
169	68093.41	122182.33	данные отсутствуют	данные отсутствуют
169	68093.41	122182.33	данные отсутствуют	данные отсутствуют
169	68093.41	122182.33	данные отсутствуют	данные отсутствуют
169	68093.41	122182.33	данные отсутствуют	данные отсутствуют
169	68093.41	122182.33	данные отсутствуют	данные отсутствуют
170	68091.25	122181.25	данные отсутствуют	данные отсутствуют
170	68091.25	122181.25	данные отсутствуют	данные отсутствуют
170	68091.25	122181.25	данные отсутствуют	данные отсутствуют
170	68091.25	122181.25	данные отсутствуют	данные отсутствуют
170	68091.25	122181.25	данные отсутствуют	данные отсутствуют
170	68091.25	122181.25	данные отсутствуют	данные отсутствуют
171	68089.16	122180.03	данные отсутствуют	данные отсутствуют
171	68089.16	122180.03	данные отсутствуют	данные отсутствуют
171	68089.16	122180.03	данные отсутствуют	данные отсутствуют
171	68089.16	122180.03	данные отсутствуют	данные отсутствуют

Государственный регистратор		ФГИС ЕГРН	
полное наименование должности		инициалы, фамилия	
		подпись	
		М.П.	

Выписка из Единого государственного реестра недвижимости об объекте недвижимости  
**Сведения о частях земельного участка**

<b>Земельный участок</b>	
Лист № <u>    </u> Раздела <u>4.2</u>	Всего листов раздела <u>4.2</u> : <u>    </u>
Всего листов раздела <u>4.2</u> : <u>    </u>	Всего листов выписки: <u>    </u>
<b>24.06.2021 № 99/2021/400650064</b>	
Кадастровый номер: <b>78:42:0016202:7</b>	

(вид объекта недвижимости)

Номер точки	Координаты, м		Описание закрепления на местности	Средняя квадратическая погрешность определения координат характерных точек границы части земельного участка, м
	X	Y		
1	2	3	4	5
171	68089.16	122180.03	данные отсутствуют	данные отсутствуют
172	68087.16	122178.69	данные отсутствуют	данные отсутствуют
172	68087.16	122178.69	данные отсутствуют	данные отсутствуют
172	68087.16	122178.69	данные отсутствуют	данные отсутствуют
172	68087.16	122178.69	данные отсутствуют	данные отсутствуют
172	68087.16	122178.69	данные отсутствуют	данные отсутствуют
173	68084.56	122176.15	данные отсутствуют	данные отсутствуют
173	68084.56	122176.15	данные отсутствуют	данные отсутствуют
173	68084.56	122176.15	данные отсутствуют	данные отсутствуют
173	68084.56	122176.15	данные отсутствуют	данные отсутствуют
173	68084.56	122176.15	данные отсутствуют	данные отсутствуют
173	68084.56	122176.15	данные отсутствуют	данные отсутствуют
174	68084.4	122173.25	данные отсутствуют	данные отсутствуют
174	68084.4	122173.25	данные отсутствуют	данные отсутствуют
174	68084.4	122173.25	данные отсутствуют	данные отсутствуют
174	68084.4	122173.25	данные отсутствуют	данные отсутствуют
174	68084.4	122173.25	данные отсутствуют	данные отсутствуют
175	68086.15	122165.71	данные отсутствуют	данные отсутствуют

Государственный регистратор	ФГИС ЕГРН
полное наименование должности	подпись
	инициалы, фамилия

М.П.

Выписка из Единого государственного реестра недвижимости об объекте недвижимости  
**Сведения о частях земельного участка**

<b>Земельный участок</b>	
Лист № <u>    </u> Раздела <u>4.2</u>	Всего листов выписки: <u>    </u>
(вид объекта недвижимости)	
Всего листов раздела <u>4.2</u> : <u>    </u>	Всего разделов: <u>    </u>
<b>24.06.2021 № 99/2021/400650064</b>	
Кадастровый номер: <b>78:42:0016202:7</b>	

Номер точки	Координаты, м		Описание закрепления на местности	Средняя квадратическая погрешность определения координат характерных точек границы части земельного участка, м
	X	Y		
1	2	3	4	5
175	68086.15	122165.71	данные отсутствуют	данные отсутствуют
175	68086.15	122165.71	данные отсутствуют	данные отсутствуют
175	68086.15	122165.71	данные отсутствуют	данные отсутствуют
175	68086.15	122165.71	данные отсутствуют	данные отсутствуют
176	68088.09	122162.03	данные отсутствуют	данные отсутствуют
176	68088.09	122162.03	данные отсутствуют	данные отсутствуют
176	68088.09	122162.03	данные отсутствуют	данные отсутствуют
176	68088.09	122162.03	данные отсутствуют	данные отсутствуют
176	68088.09	122162.03	данные отсутствуют	данные отсутствуют
177	68088.27	122161.17	данные отсутствуют	данные отсутствуют
177	68088.27	122161.17	данные отсутствуют	данные отсутствуют
177	68088.27	122161.17	данные отсутствуют	данные отсутствуют
177	68088.27	122161.17	данные отсутствуют	данные отсутствуют
177	68088.27	122161.17	данные отсутствуют	данные отсутствуют
178	68088.31	122160.3	данные отсутствуют	данные отсутствуют
178	68088.31	122160.3	данные отсутствуют	данные отсутствуют
178	68088.31	122160.3	данные отсутствуют	данные отсутствуют

Государственный регистратор	ФГИС ЕГРН
полное наименование должности	подпись
	инициалы, фамилия

М.П.

Выписка из Единого государственного реестра недвижимости об объекте недвижимости  
**Сведения о частях земельного участка**

<b>Земельный участок</b>	
Лист № <u>    </u> Раздела <u>4.2</u>	Всего листов выписки: <u>    </u>
(вид объекта недвижимости)	
Всего листов раздела <u>4.2</u> : <u>    </u>	Всего разделов: <u>    </u>
<b>24.06.2021 № 99/2021/400650064</b>	
Кадастровый номер: <b>78:42:0016202:7</b>	

Номер точки	Координаты, м		Описание закрепления на местности	Средняя квадратическая погрешность определения координат характерных точек границы части земельного участка, м
	X	Y		
1	2	3	4	5
178	68088.31	122160.3	данные отсутствуют	данные отсутствуют
178	68088.31	122160.3	данные отсутствуют	данные отсутствуют
179	68088.2	122159.44	данные отсутствуют	данные отсутствуют
179	68088.2	122159.44	данные отсутствуют	данные отсутствуют
179	68088.2	122159.44	данные отсутствуют	данные отсутствуют
179	68088.2	122159.44	данные отсутствуют	данные отсутствуют
179	68088.2	122159.44	данные отсутствуют	данные отсутствуют
180	68087.94	122158.61	данные отсутствуют	данные отсутствуют
180	68087.94	122158.61	данные отсутствуют	данные отсутствуют
180	68087.94	122158.61	данные отсутствуют	данные отсутствуют
180	68087.94	122158.61	данные отсутствуют	данные отсутствуют
180	68087.94	122158.61	данные отсутствуют	данные отсутствуют
181	68087.54	122157.84	данные отсутствуют	данные отсутствуют
181	68087.54	122157.84	данные отсутствуют	данные отсутствуют
181	68087.54	122157.84	данные отсутствуют	данные отсутствуют
181	68087.54	122157.84	данные отсутствуют	данные отсутствуют
181	68087.54	122157.84	данные отсутствуют	данные отсутствуют
181	68087.54	122157.84	данные отсутствуют	данные отсутствуют

Государственный регистратор		ФГИС ЕГРН	
полное наименование должности		инициалы, фамилия	
		подпись	
		М.П.	

Выписка из Единого государственного реестра недвижимости об объекте недвижимости  
**Сведения о частях земельного участка**

<b>Земельный участок</b>	
(вид объекта недвижимости)	
Лист № <u>    </u> Раздела <u>4.2</u>	Всего листов выписки: <u>    </u>
Всего листов раздела <u>4.2</u> : <u>    </u>	Всего разделов: <u>    </u>
<b>24.06.2021 № 99/2021/400650064</b>	
Кадастровый номер: <b>78:42:0016202:7</b>	

Номер точки	Координаты, м		Описание закрепления на местности	Средняя квадратическая погрешность определения координат характерных точек границы части земельного участка, м
	X	Y		
1	2	3	4	5
182	68087.02	122157.14	данные отсутствуют	данные отсутствуют
182	68087.02	122157.14	данные отсутствуют	данные отсутствуют
182	68087.02	122157.14	данные отсутствуют	данные отсутствуют
182	68087.02	122157.14	данные отсутствуют	данные отсутствуют
182	68087.02	122157.14	данные отсутствуют	данные отсутствуют
183	68086.38	122156.54	данные отсутствуют	данные отсутствуют
183	68086.38	122156.54	данные отсутствуют	данные отсутствуют
183	68086.38	122156.54	данные отсутствуют	данные отсутствуют
183	68086.38	122156.54	данные отсутствуют	данные отсутствуют
183	68086.38	122156.54	данные отсутствуют	данные отсутствуют
184	68085.66	122156.07	данные отсутствуют	данные отсутствуют
184	68085.66	122156.07	данные отсутствуют	данные отсутствуют
184	68085.66	122156.07	данные отсутствуют	данные отсутствуют
184	68085.66	122156.07	данные отсутствуют	данные отсутствуют
185	68084.86	122155.72	данные отсутствуют	данные отсутствуют
185	68084.86	122155.72	данные отсутствуют	данные отсутствуют

Государственный регистратор		ФГИС ЕГРН	
полное наименование должности		инициалы, фамилия	
		подпись	
		М.П.	

Выписка из Единого государственного реестра недвижимости об объекте недвижимости  
**Сведения о частях земельного участка**

<b>Земельный участок</b>	
(вид объекта недвижимости)	
Лист № <u>    </u> Раздела <u>4.2</u>	Всего листов раздела <u>4.2</u> : <u>    </u>
Всего листов выписки: <u>    </u>	
<b>24.06.2021 № 99/2021/400650064</b>	
Кадастровый номер: <b>78:42:0016202:7</b>	

Номер точки	Координаты, м		Описание закрепления на местности	Средняя квадратическая погрешность определения координат характерных точек границы части земельного участка, м
	X	Y		
1	2	3	4	5
185	68084.86	122155.72	данные отсутствуют	данные отсутствуют
185	68084.86	122155.72	данные отсутствуют	данные отсутствуют
185	68084.86	122155.72	данные отсутствуют	данные отсутствуют
186	68084.01	122155.51	данные отсутствуют	данные отсутствуют
186	68084.01	122155.51	данные отсутствуют	данные отсутствуют
186	68084.01	122155.51	данные отсутствуют	данные отсутствуют
186	68084.01	122155.51	данные отсутствуют	данные отсутствуют
186	68084.01	122155.51	данные отсутствуют	данные отсутствуют
187	68083.15	122155.46	данные отсутствуют	данные отсутствуют
187	68083.15	122155.46	данные отсутствуют	данные отсутствуют
187	68083.15	122155.46	данные отсутствуют	данные отсутствуют
187	68083.15	122155.46	данные отсутствуют	данные отсутствуют
187	68083.15	122155.46	данные отсутствуют	данные отсутствуют
187	68083.15	122155.46	данные отсутствуют	данные отсутствуют
188	68079.04	122154.39	данные отсутствуют	данные отсутствуют
188	68079.04	122154.39	данные отсутствуют	данные отсутствуют
188	68079.04	122154.39	данные отсутствуют	данные отсутствуют
188	68079.04	122154.39	данные отсутствуют	данные отсутствуют

Государственный регистратор	ФГИС ЕГРН
полное наименование должности	инициалы, фамилия
	подпись
	М.П.



Выписка из Единого государственного реестра недвижимости об объекте недвижимости  
**Сведения о частях земельного участка**

<b>Земельный участок</b>	
Лист № <u>    </u> Раздела <u>4.2</u>	Всего листов раздела <u>4.2</u> : <u>    </u>
(вид объекта недвижимости)	
Всего листов выписки: <u>    </u>	
<b>24.06.2021 № 99/2021/400650064</b>	
Кадастровый номер: <b>78:42:0016202:7</b>	

Номер точки	Координаты, м		Описание закрепления на местности	Средняя квадратическая погрешность определения координат характерных точек границы части земельного участка, м
	X	Y		
1	2	3	4	5
188	68079.04	122154.39	данные отсутствуют	данные отсутствуют
189	68072.21	122142.91	данные отсутствуют	данные отсутствуют
189	68072.21	122142.91	данные отсутствуют	данные отсутствуют
189	68072.21	122142.91	данные отсутствуют	данные отсутствуют
189	68072.21	122142.91	данные отсутствуют	данные отсутствуют
189	68072.21	122142.91	данные отсутствуют	данные отсутствуют
189	68072.21	122142.91	данные отсутствуют	данные отсутствуют
189	68072.21	122142.91	данные отсутствуют	данные отсутствуют
190	68071.78	122143.17	данные отсутствуют	данные отсутствуют
190	68071.78	122143.17	данные отсутствуют	данные отсутствуют
190	68071.78	122143.17	данные отсутствуют	данные отсутствуют
190	68071.78	122143.17	данные отсутствуют	данные отсутствуют
190	68071.78	122143.17	данные отсутствуют	данные отсутствуют
190	68071.78	122143.17	данные отсутствуют	данные отсутствуют
190	68071.78	122143.17	данные отсутствуют	данные отсутствуют
191	68078.71	122154.82	данные отсутствуют	данные отсутствуют
191	68078.71	122154.82	данные отсутствуют	данные отсутствуют

Государственный регистратор		ФГИС ЕГРН	
полное наименование должности		инициалы, фамилия	
		подпись	
		М.П.	

Выписка из Единого государственного реестра недвижимости об объекте недвижимости  
**Сведения о частях земельного участка**

<b>Земельный участок</b>	
Лист № <u>    </u> Раздела <u>4.2</u>	Всего листов раздела <u>4.2</u> : <u>    </u>
(вид объекта недвижимости)	
Всего листов раздела <u>4.2</u> : <u>    </u>	Всего листов выписки: <u>    </u>
<b>24.06.2021 № 99/2021/400650064</b>	
Кадастровый номер: <b>78:42:0016202:7</b>	

Номер точки	Координаты, м		Описание закрепления на местности	Средняя квадратическая погрешность определения координат характерных точек границы части земельного участка, м
	X	Y		
1	2	3	4	5
191	68078.71	122154.82	данные отсутствуют	данные отсутствуют
191	68078.71	122154.82	данные отсутствуют	данные отсутствуют
191	68078.71	122154.82	данные отсутствуют	данные отсутствуют
192	68083.09	122155.96	данные отсутствуют	данные отсутствуют
192	68083.09	122155.96	данные отсутствуют	данные отсутствуют
192	68083.09	122155.96	данные отсутствуют	данные отсутствуют
192	68083.09	122155.96	данные отсутствуют	данные отсутствуют
192	68083.09	122155.96	данные отсутствуют	данные отсутствуют
193	68083.89	122156	данные отсутствуют	данные отсутствуют
193	68083.89	122156	данные отсутствуют	данные отсутствуют
193	68083.89	122156	данные отсутствуют	данные отсутствуют
193	68083.89	122156	данные отсутствуют	данные отсутствуют
193	68083.89	122156	данные отсутствуют	данные отсутствуют
194	68084.68	122156.19	данные отсутствуют	данные отсутствуют
194	68084.68	122156.19	данные отсутствуют	данные отсутствуют
194	68084.68	122156.19	данные отсутствуют	данные отсутствуют
194	68084.68	122156.19	данные отсутствуют	данные отсутствуют

Государственный регистратор	ФГИС ЕГРН
полное наименование должности	инициалы, фамилия
	подпись
	М.П.

Выписка из Единого государственного реестра недвижимости об объекте недвижимости  
**Сведения о частях земельного участка**

<b>Земельный участок</b>	
(вид объекта недвижимости)	
Лист № <u>    </u> Раздела <u>4.2</u>	Всего листов выписки: <u>    </u>
Всего листов раздела <u>4.2</u> : <u>    </u>	Всего разделов: <u>    </u>
<b>24.06.2021 № 99/2021/400650064</b>	
Кадастровый номер: <b>78:42:0016202:7</b>	

Номер точки	Координаты, м		Описание закрепления на местности	Средняя квадратическая погрешность определения координат характерных точек границы части земельного участка, м
	X	Y		
1	2	3	4	5
194	68084.68	122156.19	данные отсутствуют	данные отсутствуют
195	68085.42	122156.51	данные отсутствуют	данные отсутствуют
195	68085.42	122156.51	данные отсутствуют	данные отсутствуют
195	68085.42	122156.51	данные отсутствуют	данные отсутствуют
195	68085.42	122156.51	данные отсутствуют	данные отсутствуют
195	68085.42	122156.51	данные отсутствуют	данные отсутствуют
196	68086.1	122156.96	данные отсутствуют	данные отсутствуют
196	68086.1	122156.96	данные отсутствуют	данные отсутствуют
196	68086.1	122156.96	данные отсутствуют	данные отсутствуют
196	68086.1	122156.96	данные отсутствуют	данные отсутствуют
196	68086.1	122156.96	данные отсутствуют	данные отсутствуют
197	68086.68	122157.52	данные отсутствуют	данные отсутствуют
197	68086.68	122157.52	данные отсутствуют	данные отсутствуют
197	68086.68	122157.52	данные отсутствуют	данные отсутствуют
197	68086.68	122157.52	данные отсутствуют	данные отсутствуют
197	68086.68	122157.52	данные отсутствуют	данные отсутствуют
198	68087.16	122158.17	данные отсутствуют	данные отсутствуют

Государственный регистратор	ФГИС ЕГРН
полное наименование должности	инициалы, фамилия
	подпись
	М.П.

Выписка из Единого государственного реестра недвижимости об объекте недвижимости  
**Сведения о частях земельного участка**

<b>Земельный участок</b>	
Лист № <u>    </u> Раздела <u>4.2</u>	Всего листов выписки: <u>    </u>
(вид объекта недвижимости)	
Всего листов раздела <u>4.2</u> : <u>    </u>	Всего разделов: <u>    </u>
<b>24.06.2021 № 99/2021/400650064</b>	
Кадастровый номер:	<b>78:42:0016202:7</b>

Номер точки	Координаты, м		Описание закрепления на местности	Средняя квадратическая погрешность определения координат характерных точек границы части земельного участка, м
	X	Y		
1	2	3	4	5
198	68087.16	122158.17	данные отсутствуют	данные отсутствуют
198	68087.16	122158.17	данные отсутствуют	данные отсутствуют
198	68087.16	122158.17	данные отсутствуют	данные отсутствуют
198	68087.16	122158.17	данные отсутствуют	данные отсутствуют
199	68087.51	122158.9	данные отсутствуют	данные отсутствуют
199	68087.51	122158.9	данные отсутствуют	данные отсутствуют
199	68087.51	122158.9	данные отсутствуют	данные отсутствуют
199	68087.51	122158.9	данные отсутствуют	данные отсутствуют
199	68087.51	122158.9	данные отсутствуют	данные отсутствуют
200	68087.73	122159.68	данные отсутствуют	данные отсутствуют
200	68087.73	122159.68	данные отсутствуют	данные отсутствуют
200	68087.73	122159.68	данные отсутствуют	данные отсутствуют
200	68087.73	122159.68	данные отсутствуют	данные отсутствуют
200	68087.73	122159.68	данные отсутствуют	данные отсутствуют
201	68087.81	122160.48	данные отсутствуют	данные отсутствуют
201	68087.81	122160.48	данные отсутствуют	данные отсутствуют
201	68087.81	122160.48	данные отсутствуют	данные отсутствуют

Государственный регистратор	ФГИС ЕГРН
полное наименование должности	подпись
	инициалы, фамилия

М.П.

Выписка из Единого государственного реестра недвижимости об объекте недвижимости  
Сведения о частях земельного участка

<b>Земельный участок</b>	
Лист № <u>    </u> Раздела <u>4.2</u>	Всего листов раздела <u>4.2</u> : <u>    </u>
Всего листов выписки: <u>    </u>	
24.06.2021 № 99/2021/400650064	
Кадастровый номер: <b>78:42:0016202:7</b>	
(вид объекта недвижимости)	

Номер точки	Координаты, м		Описание закрепления на местности	Средняя квадратическая погрешность определения координат характерных точек границы части земельного участка, м
	X	Y		
1	2	3	4	5
201	68087.81	122160.48	данные отсутствуют	данные отсутствуют
201	68087.81	122160.48	данные отсутствуют	данные отсутствуют
202	68087.75	122161.29	данные отсутствуют	данные отсутствуют
202	68087.75	122161.29	данные отсутствуют	данные отсутствуют
202	68087.75	122161.29	данные отсутствуют	данные отсутствуют
202	68087.75	122161.29	данные отсутствуют	данные отсутствуют
202	68087.75	122161.29	данные отсутствуют	данные отсутствуют
203	68087.55	122162.08	данные отсутствуют	данные отсутствуют
203	68087.55	122162.08	данные отсутствуют	данные отсутствуют
203	68087.55	122162.08	данные отсутствуют	данные отсутствуют
203	68087.55	122162.08	данные отсутствуют	данные отсутствуют
203	68087.55	122162.08	данные отсутствуют	данные отсутствуют
204	68085.52	122165.74	данные отсутствуют	данные отсутствуют
204	68085.52	122165.74	данные отсутствуют	данные отсутствуют
204	68085.52	122165.74	данные отсутствуют	данные отсутствуют
204	68085.52	122165.74	данные отсутствуют	данные отсутствуют
204	68085.52	122165.74	данные отсутствуют	данные отсутствуют

Государственный регистратор	ФГИС ЕГРН
полное наименование должности	подпись
	инициалы, фамилия

М.П.

Выписка из Единого государственного реестра недвижимости об объекте недвижимости  
**Сведения о частях земельного участка**

<b>Земельный участок</b>	
Лист № <u>    </u> Раздела <u>4.2</u>	Всего листов раздела <u>4.2</u> : <u>    </u>
(вид объекта недвижимости)	
Всего листов выписки: <u>    </u>	Всего разделов: <u>    </u>
<b>24.06.2021 № 99/2021/400650064</b>	
Кадастровый номер: <b>78:42:0016202:7</b>	

Номер точки	Координаты, м		Описание закрепления на местности	Средняя квадратическая погрешность определения координат характерных точек границы части земельного участка, м
	X	Y		
1	2	3	4	5
205	68083.9	122173.22	данные отсутствуют	данные отсутствуют
205	68083.9	122173.22	данные отсутствуют	данные отсутствуют
205	68083.9	122173.22	данные отсутствуют	данные отсутствуют
205	68083.9	122173.22	данные отсутствуют	данные отсутствуют
205	68083.9	122173.22	данные отсутствуют	данные отсутствуют
206	68084.07	122176.37	данные отсутствуют	данные отсутствуют
206	68084.07	122176.37	данные отсутствуют	данные отсутствуют
206	68084.07	122176.37	данные отсутствуют	данные отсутствуют
206	68084.07	122176.37	данные отсутствуют	данные отсутствуют
207	68086.83	122179.08	данные отсутствуют	данные отсутствуют
207	68086.83	122179.08	данные отсутствуют	данные отсутствуют
207	68086.83	122179.08	данные отсутствуют	данные отсутствуют
207	68086.83	122179.08	данные отсутствуют	данные отсутствуют
208	68088.86	122180.44	данные отсутствуют	данные отсутствуют
208	68088.86	122180.44	данные отсутствуют	данные отсутствуют

Государственный регистратор	ФГИС ЕГРН
полное наименование должности	инициалы, фамилия
	подпись
	М.П.

Выписка из Единого государственного реестра недвижимости об объекте недвижимости  
**Сведения о частях земельного участка**

<b>Земельный участок</b>	
Лист № <u>    </u> Раздела <u>4.2</u>	Всего листов раздела <u>4.2</u> : <u>    </u>
(вид объекта недвижимости)	
Всего листов раздела <u>4.2</u> : <u>    </u>	Всего листов выписки: <u>    </u>
<b>24.06.2021 № 99/2021/400650064</b>	
Кадастровый номер: <b>78:42:0016202:7</b>	

Номер точки	Координаты, м		Описание закрепления на местности	Средняя квадратическая погрешность определения координат характерных точек границы части земельного участка, м
	X	Y		
1	2	3	4	5
208	68088.86	122180.44	данные отсутствуют	данные отсутствуют
208	68088.86	122180.44	данные отсутствуют	данные отсутствуют
208	68088.86	122180.44	данные отсутствуют	данные отсутствуют
209	68090.98	122181.68	данные отсутствуют	данные отсутствуют
209	68090.98	122181.68	данные отсутствуют	данные отсутствуют
209	68090.98	122181.68	данные отсутствуют	данные отсутствуют
209	68090.98	122181.68	данные отсутствуют	данные отсутствуют
209	68090.98	122181.68	данные отсутствуют	данные отсутствуют
210	68093.17	122182.78	данные отсутствуют	данные отсутствуют
210	68093.17	122182.78	данные отсутствуют	данные отсутствуют
210	68093.17	122182.78	данные отсутствуют	данные отсутствуют
210	68093.17	122182.78	данные отсутствуют	данные отсутствуют
210	68093.17	122182.78	данные отсутствуют	данные отсутствуют
210	68093.17	122182.78	данные отсутствуют	данные отсутствуют
210	68093.17	122182.78	данные отсутствуют	данные отсутствуют
210	68093.17	122182.78	данные отсутствуют	данные отсутствуют
210	68093.17	122182.78	данные отсутствуют	данные отсутствуют

Государственный регистратор		ФГИС ЕГРН	
полное наименование должности		инициалы, фамилия	
		подпись	
		М.П.	

Выписка из Единого государственного реестра недвижимости об объекте недвижимости  
**Сведения о частях земельного участка**

<b>Земельный участок</b>	
Лист № <u>    </u> Раздела <u>4.2</u>	Всего листов выписки: <u>    </u>
(вид объекта недвижимости)	
Всего листов раздела <u>4.2</u> : <u>    </u>	Всего разделов: <u>    </u>
<b>24.06.2021 № 99/2021/400650064</b>	
Кадастровый номер: <b>78:42:0016202:7</b>	

Номер точки	Координаты, м		Описание закрепления на местности	Средняя квадратическая погрешность определения координат характерных точек границы части земельного участка, м
	X	Y		
1	2	3	4	5
211	68095.43	122183.75	данные отсутствуют	данные отсутствуют
211	68095.43	122183.75	данные отсутствуют	данные отсутствуют
211	68095.43	122183.75	данные отсутствуют	данные отсутствуют
211	68095.43	122183.75	данные отсутствуют	данные отсутствуют
211	68095.43	122183.75	данные отсутствуют	данные отсутствуют
211	68095.43	122183.75	данные отсутствуют	данные отсутствуют
211	68095.43	122183.75	данные отсутствуют	данные отсутствуют
211	68095.43	122183.75	данные отсутствуют	данные отсутствуют
211	68095.43	122183.75	данные отсутствуют	данные отсутствуют
212	68097.73	122184.57	данные отсутствуют	данные отсутствуют
212	68097.73	122184.57	данные отсутствуют	данные отсутствуют
212	68097.73	122184.57	данные отсутствуют	данные отсутствуют
212	68097.73	122184.57	данные отсутствуют	данные отсутствуют
212	68097.73	122184.57	данные отсутствуют	данные отсутствуют
212	68097.73	122184.57	данные отсутствуют	данные отсутствуют
212	68097.73	122184.57	данные отсутствуют	данные отсутствуют
212	68097.73	122184.57	данные отсутствуют	данные отсутствуют

Государственный регистратор		ФГИС ЕГРН
полное наименование должности	подпись	инициалы, фамилия

М.П.



Выписка из Единого государственного реестра недвижимости об объекте недвижимости  
**Сведения о частях земельного участка**

<b>Земельный участок</b>	
(вид объекта недвижимости)	
Лист № <u>    </u> Раздела <u>4.2</u>	Всего листов выписки: <u>    </u>
Всего листов раздела <u>4.2</u> : <u>    </u>	Всего разделов: <u>    </u>
<b>24.06.2021 № 99/2021/400650064</b>	
Кадастровый номер: <b>78:42:0016202:7</b>	

Номер точки	Координаты, м		Описание закрепления на местности	Средняя квадратическая погрешность определения координат характерных точек границы части земельного участка, м
	X	Y		
1	2	3	4	5
212	68097.73	122184.57	данные отсутствуют	данные отсутствуют
213	68100.09	122185.26	данные отсутствуют	данные отсутствуют
213	68100.09	122185.26	данные отсутствуют	данные отсутствуют
213	68100.09	122185.26	данные отсутствуют	данные отсутствуют
213	68100.09	122185.26	данные отсутствуют	данные отсутствуют
213	68100.09	122185.26	данные отсутствуют	данные отсутствуют
213	68100.09	122185.26	данные отсутствуют	данные отсутствуют
213	68100.09	122185.26	данные отсутствуют	данные отсутствуют
213	68100.09	122185.26	данные отсутствуют	данные отсутствуют
213	68100.09	122185.26	данные отсутствуют	данные отсутствуют
213	68100.09	122185.26	данные отсутствуют	данные отсутствуют
214	68102.48	122185.8	данные отсутствуют	данные отсутствуют
214	68102.48	122185.8	данные отсутствуют	данные отсутствуют
214	68102.48	122185.8	данные отсутствуют	данные отсутствуют
214	68102.48	122185.8	данные отсутствуют	данные отсутствуют
214	68102.48	122185.8	данные отсутствуют	данные отсутствуют
214	68102.48	122185.8	данные отсутствуют	данные отсутствуют
214	68102.48	122185.8	данные отсутствуют	данные отсутствуют
214	68102.48	122185.8	данные отсутствуют	данные отсутствуют
Государственный регистратор				ФГИС ЕГРН
полное наименование должности			подпись	инициалы, фамилия

М.П.

Выписка из Единого государственного реестра недвижимости об объекте недвижимости  
**Сведения о частях земельного участка**

<b>Земельный участок</b>	
(вид объекта недвижимости)	
Лист № <u>    </u> Раздела <u>4.2</u>	Всего листов выписки: <u>    </u>
Всего листов раздела <u>4.2</u> : <u>    </u>	Всего разделов: <u>    </u>
<b>24.06.2021 № 99/2021/400650064</b>	
Кадастровый номер: <b>78:42:0016202:7</b>	

Номер точки	Координаты, м		Описание закрепления на местности	Средняя квадратическая погрешность определения координат характерных точек границы части земельного участка, м
	X	Y		
1	2	3	4	5
214	68102.48	122185.8	данные отсутствуют	данные отсутствуют
214	68102.48	122185.8	данные отсутствуют	данные отсутствуют
215	68104.9	122186.19	данные отсутствуют	данные отсутствуют
215	68104.9	122186.19	данные отсутствуют	данные отсутствуют
215	68104.9	122186.19	данные отсутствуют	данные отсутствуют
215	68104.9	122186.19	данные отсутствуют	данные отсутствуют
215	68104.9	122186.19	данные отсутствуют	данные отсутствуют
215	68104.9	122186.19	данные отсутствуют	данные отсутствуют
215	68104.9	122186.19	данные отсутствуют	данные отсутствуют
215	68104.9	122186.19	данные отсутствуют	данные отсутствуют
215	68104.9	122186.19	данные отсутствуют	данные отсутствуют
215	68104.9	122186.19	данные отсутствуют	данные отсутствуют
215	68104.9	122186.19	данные отсутствуют	данные отсутствуют
216	68107.34	122186.43	данные отсутствуют	данные отсутствуют
216	68107.34	122186.43	данные отсутствуют	данные отсутствуют
216	68107.34	122186.43	данные отсутствуют	данные отсутствуют
216	68107.34	122186.43	данные отсутствуют	данные отсутствуют
216	68107.34	122186.43	данные отсутствуют	данные отсутствуют
216	68107.34	122186.43	данные отсутствуют	данные отсутствуют

Государственный регистратор	ФГИС ЕГРН
полное наименование должности	инициалы, фамилия
	подпись
	М.П.

Выписка из Единого государственного реестра недвижимости об объекте недвижимости  
**Сведения о частях земельного участка**

<b>Земельный участок</b>	
(вид объекта недвижимости)	
Лист № <u>    </u> Раздела <u>4.2</u>	Всего листов раздела <u>4.2</u> : <u>    </u>
Всего листов выписки: <u>    </u>	
<b>24.06.2021 № 99/2021/400650064</b>	
Кадастровый номер: <b>78:42:0016202:7</b>	

Номер точки	Координаты, м		Описание закрепления на местности	Средняя квадратическая погрешность определения координат характерных точек границы части земельного участка, м
	X	Y		
1	2	3	4	5
216	68107.34	122186.43	данные отсутствуют	данные отсутствуют
216	68107.34	122186.43	данные отсутствуют	данные отсутствуют
216	68107.34	122186.43	данные отсутствуют	данные отсутствуют
217	68109.8	122186.53	данные отсутствуют	данные отсутствуют
217	68109.8	122186.53	данные отсутствуют	данные отсутствуют
217	68109.8	122186.53	данные отсутствуют	данные отсутствуют
217	68109.8	122186.53	данные отсутствуют	данные отсутствуют
217	68109.8	122186.53	данные отсутствуют	данные отсутствуют
217	68109.8	122186.53	данные отсутствуют	данные отсутствуют
217	68109.8	122186.53	данные отсутствуют	данные отсутствуют
217	68109.8	122186.53	данные отсутствуют	данные отсутствуют
217	68109.8	122186.53	данные отсутствуют	данные отсутствуют
217	68109.8	122186.53	данные отсутствуют	данные отсутствуют
218	68124.2	122184.86	данные отсутствуют	данные отсутствуют
218	68124.2	122184.86	данные отсутствуют	данные отсутствуют
218	68124.2	122184.86	данные отсутствуют	данные отсутствуют
218	68124.2	122184.86	данные отсутствуют	данные отсутствуют
218	68124.2	122184.86	данные отсутствуют	данные отсутствуют

Государственный регистратор		ФГИС ЕГРН	
полное наименование должности		инициалы, фамилия	
		подпись	
		М.П.	

Выписка из Единого государственного реестра недвижимости об объекте недвижимости  
**Сведения о частях земельного участка**

<b>Земельный участок</b>	
(вид объекта недвижимости)	
Лист № <u>    </u> Раздела <u>4.2</u>	Всего листов выписки: <u>    </u>
Всего листов раздела <u>4.2</u> : <u>    </u>	Всего разделов: <u>    </u>
<b>24.06.2021 № 99/2021/400650064</b>	
Кадастровый номер: <b>78:42:0016202:7</b>	

Номер точки	Координаты, м		Описание закрепления на местности	Средняя квадратическая погрешность определения координат характерных точек границы части земельного участка, м
	X	Y		
1	2	3	4	5
218	68124.2	122184.86	данные отсутствуют	данные отсутствуют
218	68124.2	122184.86	данные отсутствуют	данные отсутствуют
218	68124.2	122184.86	данные отсутствуют	данные отсутствуют
218	68124.2	122184.86	данные отсутствуют	данные отсутствуют
219	68135.93	122188.1	данные отсутствуют	данные отсутствуют
219	68135.93	122188.1	данные отсутствуют	данные отсутствуют
219	68135.93	122188.1	данные отсутствуют	данные отсутствуют
219	68135.93	122188.1	данные отсутствуют	данные отсутствуют
219	68135.93	122188.1	данные отсутствуют	данные отсутствуют
219	68135.93	122188.1	данные отсутствуют	данные отсутствуют
219	68135.93	122188.1	данные отсутствуют	данные отсутствуют
219	68135.93	122188.1	данные отсутствуют	данные отсутствуют
219	68135.93	122188.1	данные отсутствуют	данные отсутствуют
220	68137.57	122188.17	данные отсутствуют	данные отсутствуют
220	68137.57	122188.17	данные отсутствуют	данные отсутствуют
220	68137.57	122188.17	данные отсутствуют	данные отсутствуют
220	68137.57	122188.17	данные отсутствуют	данные отсутствуют

Государственный регистратор		ФГИС ЕГРН	
полное наименование должности		инициалы, фамилия	
		подпись	
		М.П.	

Выписка из Единого государственного реестра недвижимости об объекте недвижимости  
**Сведения о частях земельного участка**

<b>Земельный участок</b>	
Лист № <u>    </u> Раздела <u>4.2</u>	Всего листов раздела <u>4.2</u> : <u>    </u>
(вид объекта недвижимости)	
Всего листов выписки: <u>    </u>	Всего разделов: <u>    </u>
<b>24.06.2021 № 99/2021/400650064</b>	
Кадастровый номер: <b>78:42:0016202:7</b>	

Номер точки	Координаты, м		Описание закрепления на местности	Средняя квадратическая погрешность определения координат характерных точек границы части земельного участка, м
	X	Y		
1	2	3	4	5
220	68137.57	122188.17	данные отсутствуют	данные отсутствуют
220	68137.57	122188.17	данные отсутствуют	данные отсутствуют
220	68137.57	122188.17	данные отсутствуют	данные отсутствуют
220	68137.57	122188.17	данные отсутствуют	данные отсутствуют
220	68137.57	122188.17	данные отсутствуют	данные отсутствуют
221	68139.22	122188.11	данные отсутствуют	данные отсутствуют
221	68139.22	122188.11	данные отсутствуют	данные отсутствуют
221	68139.22	122188.11	данные отсутствуют	данные отсутствуют
221	68139.22	122188.11	данные отсутствуют	данные отсутствуют
221	68139.22	122188.11	данные отсутствуют	данные отсутствуют
221	68139.22	122188.11	данные отсутствуют	данные отсутствуют
221	68139.22	122188.11	данные отсутствуют	данные отсутствуют
221	68139.22	122188.11	данные отсутствуют	данные отсутствуют
221	68139.22	122188.11	данные отсутствуют	данные отсутствуют
222	68140.85	122187.91	данные отсутствуют	данные отсутствуют
222	68140.85	122187.91	данные отсутствуют	данные отсутствуют
222	68140.85	122187.91	данные отсутствуют	данные отсутствуют

Государственный регистратор		ФГИС ЕГРН	
полное наименование должности		инициалы, фамилия	
		подпись	
		М.П.	

Выписка из Единого государственного реестра недвижимости об объекте недвижимости  
Сведения о частях земельного участка

<b>Земельный участок</b>	
Лист № <u>    </u> Раздела <u>4.2</u>	Всего листов раздела <u>4.2</u> : <u>    </u>
(вид объекта недвижимости)	
Всего листов выписки: <u>    </u>	
<b>24.06.2021 № 99/2021/400650064</b>	
Кадастровый номер: <b>78:42:0016202:7</b>	

Номер точки	Координаты, м		Описание закрепления на местности	Средняя квадратическая погрешность определения координат характерных точек границы части земельного участка, м
	X	Y		
1	2	3	4	5
222	68140.85	122187.91	данные отсутствуют	данные отсутствуют
222	68140.85	122187.91	данные отсутствуют	данные отсутствуют
222	68140.85	122187.91	данные отсутствуют	данные отсутствуют
222	68140.85	122187.91	данные отсутствуют	данные отсутствуют
222	68140.85	122187.91	данные отсутствуют	данные отсутствуют
222	68140.85	122187.91	данные отсутствуют	данные отсутствуют
222	68140.85	122187.91	данные отсутствуют	данные отсутствуют
223	68142.47	122187.58	данные отсутствуют	данные отсутствуют
223	68142.47	122187.58	данные отсутствуют	данные отсутствуют
223	68142.47	122187.58	данные отсутствуют	данные отсутствуют
223	68142.47	122187.58	данные отсутствуют	данные отсутствуют
223	68142.47	122187.58	данные отсутствуют	данные отсутствуют
223	68142.47	122187.58	данные отсутствуют	данные отсутствуют
223	68142.47	122187.58	данные отсутствуют	данные отсутствуют
223	68142.47	122187.58	данные отсутствуют	данные отсутствуют
223	68142.47	122187.58	данные отсутствуют	данные отсутствуют
224	68144.05	122187.11	данные отсутствуют	данные отсутствуют
224	68144.05	122187.11	данные отсутствуют	данные отсутствуют

Государственный регистратор		ФГИС ЕГРН	
полное наименование должности		инициалы, фамилия	
		подпись	
		М.П.	

Выписка из Единого государственного реестра недвижимости об объекте недвижимости  
**Сведения о частях земельного участка**

<b>Земельный участок</b>	
Лист № <u>    </u> Раздела <u>4.2</u>	Всего листов раздела <u>4.2</u> : <u>    </u>
(вид объекта недвижимости)	
Всего листов выписки: <u>    </u>	Всего разделов: <u>    </u>
<b>24.06.2021 № 99/2021/400650064</b>	
Кадастровый номер: <b>78:42:0016202:7</b>	

Номер точки	Координаты, м		Описание закрепления на местности	Средняя квадратическая погрешность определения координат характерных точек границы части земельного участка, м
	X	Y		
1	2	3	4	5
224	68144.05	122187.11	данные отсутствуют	данные отсутствуют
224	68144.05	122187.11	данные отсутствуют	данные отсутствуют
224	68144.05	122187.11	данные отсутствуют	данные отсутствуют
224	68144.05	122187.11	данные отсутствуют	данные отсутствуют
224	68144.05	122187.11	данные отсутствуют	данные отсутствуют
224	68144.05	122187.11	данные отсутствуют	данные отсутствуют
224	68144.05	122187.11	данные отсутствуют	данные отсутствуют
225	68145.58	122186.52	данные отсутствуют	данные отсутствуют
225	68145.58	122186.52	данные отсутствуют	данные отсутствуют
225	68145.58	122186.52	данные отсутствуют	данные отсутствуют
225	68145.58	122186.52	данные отсутствуют	данные отсутствуют
225	68145.58	122186.52	данные отсутствуют	данные отсутствуют
225	68145.58	122186.52	данные отсутствуют	данные отсутствуют
225	68145.58	122186.52	данные отсутствуют	данные отсутствуют
225	68145.58	122186.52	данные отсутствуют	данные отсутствуют
225	68145.58	122186.52	данные отсутствуют	данные отсутствуют
225	68145.58	122186.52	данные отсутствуют	данные отсутствуют
226	68147.06	122185.79	данные отсутствуют	данные отсутствуют

Государственный регистратор	ФГИС ЕГРН
полное наименование должности	подпись
	инициалы, фамилия

М.П.

Выписка из Единого государственного реестра недвижимости об объекте недвижимости  
**Сведения о частях земельного участка**

<b>Земельный участок</b>	
Лист № <u>    </u> Раздела <u>4.2</u>	Всего листов раздела <u>4.2</u> : <u>    </u>
<b>24.06.2021 № 99/2021/400650064</b>	Всего листов выписки: <u>    </u>
Кадастровый номер:	<b>78:42:0016202:7</b>
(вид объекта недвижимости)	

Номер точки	Координаты, м		Описание закрепления на местности	Средняя квадратическая погрешность определения координат характерных точек границы части земельного участка, м
	X	Y		
1	2	3	4	5
226	68147.06	122185.79	данные отсутствуют	данные отсутствуют
226	68147.06	122185.79	данные отсутствуют	данные отсутствуют
226	68147.06	122185.79	данные отсутствуют	данные отсутствуют
226	68147.06	122185.79	данные отсутствуют	данные отсутствуют
226	68147.06	122185.79	данные отсутствуют	данные отсутствуют
226	68147.06	122185.79	данные отсутствуют	данные отсутствуют
226	68147.06	122185.79	данные отсутствуют	данные отсутствуют
226	68147.06	122185.79	данные отсутствуют	данные отсутствуют
226	68147.06	122185.79	данные отсутствуют	данные отсутствуют
227	68148.48	122184.95	данные отсутствуют	данные отсутствуют
227	68148.48	122184.95	данные отсутствуют	данные отсутствуют
227	68148.48	122184.95	данные отсутствуют	данные отсутствуют
227	68148.48	122184.95	данные отсутствуют	данные отсутствуют
227	68148.48	122184.95	данные отсутствуют	данные отсутствуют
227	68148.48	122184.95	данные отсутствуют	данные отсутствуют
227	68148.48	122184.95	данные отсутствуют	данные отсутствуют
227	68148.48	122184.95	данные отсутствуют	данные отсутствуют
227	68148.48	122184.95	данные отсутствуют	данные отсутствуют
227	68148.48	122184.95	данные отсутствуют	данные отсутствуют

Государственный регистратор	ФГИС ЕГРН
полное наименование должности	подпись
	инициалы, фамилия

М.П.



Выписка из Единого государственного реестра недвижимости об объекте недвижимости  
**Сведения о частях земельного участка**

<b>Земельный участок</b>	
(вид объекта недвижимости)	
Лист № <u>    </u> Раздела <u>4.2</u>	Всего листов раздела <u>4.2</u> : <u>    </u>
Всего листов выписки: <u>    </u>	
<b>24.06.2021 № 99/2021/400650064</b>	
Кадастровый номер: <b>78:42:0016202:7</b>	

Номер точки	Координаты, м		Описание закрепления на местности	Средняя квадратическая погрешность определения координат характерных точек границы части земельного участка, м
	X	Y		
1	2	3	4	5
228	68149.82	122183.99	данные отсутствуют	данные отсутствуют
228	68149.82	122183.99	данные отсутствуют	данные отсутствуют
228	68149.82	122183.99	данные отсутствуют	данные отсутствуют
228	68149.82	122183.99	данные отсутствуют	данные отсутствуют
228	68149.82	122183.99	данные отсутствуют	данные отсутствуют
229	68151.08	122182.93	данные отсутствуют	данные отсутствуют
229	68151.08	122182.93	данные отсутствуют	данные отсутствуют
229	68151.08	122182.93	данные отсутствуют	данные отсутствуют
229	68151.08	122182.93	данные отсутствуют	данные отсутствуют
230	68157.37	122172.51	данные отсутствуют	данные отсутствуют
230	68157.37	122172.51	данные отсутствуют	данные отсутствуют
230	68157.37	122172.51	данные отсутствуют	данные отсутствуют
230	68157.37	122172.51	данные отсутствуют	данные отсутствуют
230	68157.37	122172.51	данные отсутствуют	данные отсутствуют
230	68157.37	122172.51	данные отсутствуют	данные отсутствуют

Государственный регистратор		ФГИС ЕГРН	
полное наименование должности		инициалы, фамилия	
		подпись	
		М.П.	

Выписка из Единого государственного реестра недвижимости об объекте недвижимости  
Сведения о частях земельного участка

<b>Земельный участок</b>	
Лист № <u>    </u> Раздела <u>4.2</u>	Всего листов выписки: <u>    </u>
(вид объекта недвижимости)	
Всего листов раздела <u>4.2</u> : <u>    </u>	Всего разделов: <u>    </u>
<b>24.06.2021 № 99/2021/400650064</b>	
Кадастровый номер: <b>78:42:0016202:7</b>	

Номер точки	Координаты, м		Описание закрепления на местности	Средняя квадратическая погрешность определения координат характерных точек границы части земельного участка, м
	X	Y		
1	2	3	4	5
230	68157.37	122172.51	данные отсутствуют	данные отсутствуют
230	68157.37	122172.51	данные отсутствуют	данные отсутствуют
231	68167.8	122167.09	данные отсутствуют	данные отсутствуют
231	68167.8	122167.09	данные отсутствуют	данные отсутствуют
231	68167.8	122167.09	данные отсутствуют	данные отсутствуют
231	68167.8	122167.09	данные отсутствуют	данные отсутствуют
231	68167.8	122167.09	данные отсутствуют	данные отсутствуют
232	68174.52	122161.97	данные отсутствуют	данные отсутствуют
232	68174.52	122161.97	данные отсутствуют	данные отсутствуют
232	68174.52	122161.97	данные отсутствуют	данные отсутствуют
232	68174.52	122161.97	данные отсутствуют	данные отсутствуют
232	68174.52	122161.97	данные отсутствуют	данные отсутствуют
232	68174.52	122161.97	данные отсутствуют	данные отсутствуют
232	68174.52	122161.97	данные отсутствуют	данные отсутствуют
232	68174.52	122161.97	данные отсутствуют	данные отсутствуют
232	68174.52	122161.97	данные отсутствуют	данные отсутствуют
232	68174.52	122161.97	данные отсутствуют	данные отсутствуют
232	68174.52	122161.97	данные отсутствуют	данные отсутствуют
233	68180.94	122159.55	данные отсутствуют	данные отсутствуют

Государственный регистратор	ФГИС ЕГРН
полное наименование должности	инициалы, фамилия
	подпись
	М.П.

Выписка из Единого государственного реестра недвижимости об объекте недвижимости  
**Сведения о частях земельного участка**

<b>Земельный участок</b>	
Лист № <u>    </u> Раздела <u>4.2</u>	Всего листов выписки: <u>    </u>
(вид объекта недвижимости)	
Всего листов раздела <u>4.2</u> : <u>    </u>	Всего разделов: <u>    </u>
<b>24.06.2021 № 99/2021/400650064</b>	
Кадастровый номер: <b>78:42:0016202:7</b>	

Номер точки	Координаты, м		Описание закрепления на местности	Средняя квадратическая погрешность определения координат характерных точек границы части земельного участка, м
	X	Y		
1	2	3	4	5
233	68180.94	122159.55	данные отсутствуют	данные отсутствуют
233	68180.94	122159.55	данные отсутствуют	данные отсутствуют
233	68180.94	122159.55	данные отсутствуют	данные отсутствуют
233	68180.94	122159.55	данные отсутствуют	данные отсутствуют
233	68180.94	122159.55	данные отсутствуют	данные отсутствуют
233	68180.94	122159.55	данные отсутствуют	данные отсутствуют
233	68180.94	122159.55	данные отсутствуют	данные отсутствуют
233	68180.94	122159.55	данные отсутствуют	данные отсутствуют
234	68182.29	122158.52	данные отсутствуют	данные отсутствуют
234	68182.29	122158.52	данные отсутствуют	данные отсутствуют
234	68182.29	122158.52	данные отсутствуют	данные отсутствуют
234	68182.29	122158.52	данные отсутствуют	данные отсутствуют
234	68182.29	122158.52	данные отсутствуют	данные отсутствуют
234	68182.29	122158.52	данные отсутствуют	данные отсутствуют
234	68182.29	122158.52	данные отсутствуют	данные отсутствуют
234	68182.29	122158.52	данные отсутствуют	данные отсутствуют
234	68182.29	122158.52	данные отсутствуют	данные отсутствуют
234	68182.29	122158.52	данные отсутствуют	данные отсутствуют
234	68182.29	122158.52	данные отсутствуют	данные отсутствуют

Государственный регистратор	ФГИС ЕГРН
полное наименование должности	инициалы, фамилия
	подпись
	М.П.

Выписка из Единого государственного реестра недвижимости об объекте недвижимости  
**Сведения о частях земельного участка**

<b>Земельный участок</b>	
Лист № <u>    </u> Раздела <u>4.2</u>	Всего листов выписки: <u>    </u>
(вид объекта недвижимости)	
Всего листов раздела <u>4.2</u> : <u>    </u>	Всего разделов: <u>    </u>
<b>24.06.2021 № 99/2021/400650064</b>	
Кадастровый номер: <b>78:42:0016202:7</b>	

Номер точки	Координаты, м		Описание закрепления на местности	Средняя квадратическая погрешность определения координат характерных точек границы части земельного участка, м
	X	Y		
1	2	3	4	5
235	68183.73	122157.61	данные отсутствуют	данные отсутствуют
235	68183.73	122157.61	данные отсутствуют	данные отсутствуют
235	68183.73	122157.61	данные отсутствуют	данные отсутствуют
235	68183.73	122157.61	данные отсутствуют	данные отсутствуют
235	68183.73	122157.61	данные отсутствуют	данные отсутствуют
235	68183.73	122157.61	данные отсутствуют	данные отсутствуют
235	68183.73	122157.61	данные отсутствуют	данные отсутствуют
235	68183.73	122157.61	данные отсутствуют	данные отсутствуют
235	68183.73	122157.61	данные отсутствуют	данные отсутствуют
235	68183.73	122157.61	данные отсутствуют	данные отсутствуют
235	68183.73	122157.61	данные отсутствуют	данные отсутствуют
236	68185.25	122156.83	данные отсутствуют	данные отсутствуют
236	68185.25	122156.83	данные отсутствуют	данные отсутствуют
236	68185.25	122156.83	данные отсутствуют	данные отсутствуют
236	68185.25	122156.83	данные отсутствуют	данные отсутствуют
236	68185.25	122156.83	данные отсутствуют	данные отсутствуют
236	68185.25	122156.83	данные отсутствуют	данные отсутствуют
236	68185.25	122156.83	данные отсутствуют	данные отсутствуют

Государственный регистратор	ФГИС ЕГРН
полное наименование должности	инициалы, фамилия
	подпись
	М.П.

Выписка из Единого государственного реестра недвижимости об объекте недвижимости  
Сведения о частях земельного участка

<b>Земельный участок</b>	
Лист № <u>    </u> Раздела <u>4.2</u>	Всего листов раздела <u>4.2</u> : <u>    </u>
(вид объекта недвижимости)	
Всего листов раздела <u>4.2</u> : <u>    </u>	Всего листов выписки: <u>    </u>
<b>24.06.2021 № 99/2021/400650064</b>	
Кадастровый номер: <b>78:42:0016202:7</b>	

Номер точки	Координаты, м		Описание закрепления на местности	Средняя квадратическая погрешность определения координат характерных точек границы части земельного участка, м
	X	Y		
1	2	3	4	5
236	68185.25	122156.83	данные отсутствуют	данные отсутствуют
237	68186.82	122156.18	данные отсутствуют	данные отсутствуют
237	68186.82	122156.18	данные отсутствуют	данные отсутствуют
237	68186.82	122156.18	данные отсутствуют	данные отсутствуют
237	68186.82	122156.18	данные отсутствуют	данные отсутствуют
237	68186.82	122156.18	данные отсутствуют	данные отсутствуют
237	68186.82	122156.18	данные отсутствуют	данные отсутствуют
237	68186.82	122156.18	данные отсутствуют	данные отсутствуют
237	68186.82	122156.18	данные отсутствуют	данные отсутствуют
237	68186.82	122156.18	данные отсутствуют	данные отсутствуют
237	68186.82	122156.18	данные отсутствуют	данные отсутствуют
238	68188.45	122155.67	данные отсутствуют	данные отсутствуют
238	68188.45	122155.67	данные отсутствуют	данные отсутствуют
238	68188.45	122155.67	данные отсутствуют	данные отсутствуют
238	68188.45	122155.67	данные отсутствуют	данные отсутствуют
238	68188.45	122155.67	данные отсутствуют	данные отсутствуют
238	68188.45	122155.67	данные отсутствуют	данные отсутствуют

Государственный регистратор	ФГИС ЕГРН
полное наименование должности	инициалы, фамилия
	подпись
	М.П.

Выписка из Единого государственного реестра недвижимости об объекте недвижимости  
**Сведения о частях земельного участка**

<b>Земельный участок</b>	
(вид объекта недвижимости)	
Лист № <u>    </u> Раздела <u>4.2</u>	Всего листов раздела <u>4.2</u> : <u>    </u>
Всего листов выписки: <u>    </u>	
<b>24.06.2021 № 99/2021/400650064</b>	
Кадастровый номер: <b>78:42:0016202:7</b>	

Номер точки	Координаты, м		Описание закрепления на местности	Средняя квадратическая погрешность определения координат характерных точек границы части земельного участка, м
	X	Y		
1	2	3	4	5
238	68188.45	122155.67	данные отсутствуют	данные отсутствуют
238	68188.45	122155.67	данные отсутствуют	данные отсутствуют
239	68190.11	122155.3	данные отсутствуют	данные отсутствуют
239	68190.11	122155.3	данные отсутствуют	данные отсутствуют
239	68190.11	122155.3	данные отсутствуют	данные отсутствуют
239	68190.11	122155.3	данные отсутствуют	данные отсутствуют
239	68190.11	122155.3	данные отсутствуют	данные отсутствуют
239	68190.11	122155.3	данные отсутствуют	данные отсутствуют
239	68190.11	122155.3	данные отсутствуют	данные отсутствуют
239	68190.11	122155.3	данные отсутствуют	данные отсутствуют
239	68190.11	122155.3	данные отсутствуют	данные отсутствуют
239	68190.11	122155.3	данные отсутствуют	данные отсутствуют
240	68191.8	122155.07	данные отсутствуют	данные отсутствуют
240	68191.8	122155.07	данные отсутствуют	данные отсутствуют
240	68191.8	122155.07	данные отсутствуют	данные отсутствуют
240	68191.8	122155.07	данные отсутствуют	данные отсутствуют
240	68191.8	122155.07	данные отсутствуют	данные отсутствуют
240	68191.8	122155.07	данные отсутствуют	данные отсутствуют

Государственный регистратор		ФГИС ЕГРН	
полное наименование должности		инициалы, фамилия	
		подпись	
		М.П.	

Выписка из Единого государственного реестра недвижимости об объекте недвижимости  
**Сведения о частях земельного участка**

<b>Земельный участок</b>	
Лист № <u>    </u> Раздела <u>4.2</u>	Всего листов раздела <u>4.2</u> : <u>    </u>
(вид объекта недвижимости)	
Всего листов выписки: <u>    </u>	
<b>24.06.2021 № 99/2021/400650064</b>	
Кадастровый номер:	<b>78:42:0016202:7</b>

Номер точки	Координаты, м		Описание закрепления на местности	Средняя квадратическая погрешность определения координат характерных точек границы части земельного участка, м
	X	Y		
1	2	3	4	5
240	68191.8	122155.07	данные отсутствуют	данные отсутствуют
240	68191.8	122155.07	данные отсутствуют	данные отсутствуют
240	68191.8	122155.07	данные отсутствуют	данные отсутствуют
241	68193.5	122155	данные отсутствуют	данные отсутствуют
241	68193.5	122155	данные отсутствуют	данные отсутствуют
241	68193.5	122155	данные отсутствуют	данные отсутствуют
241	68193.5	122155	данные отсутствуют	данные отсутствуют
241	68193.5	122155	данные отсутствуют	данные отсутствуют
241	68193.5	122155	данные отсутствуют	данные отсутствуют
241	68193.5	122155	данные отсутствуют	данные отсутствуют
241	68193.5	122155	данные отсутствуют	данные отсутствуют
241	68193.5	122155	данные отсутствуют	данные отсутствуют
241	68193.5	122155	данные отсутствуют	данные отсутствуют
242	68195.2	122155.06	данные отсутствуют	данные отсутствуют
242	68195.2	122155.06	данные отсутствуют	данные отсутствуют
242	68195.2	122155.06	данные отсутствуют	данные отсутствуют
242	68195.2	122155.06	данные отсутствуют	данные отсутствуют
242	68195.2	122155.06	данные отсутствуют	данные отсутствуют

Государственный регистратор	ФГИС ЕГРН
полное наименование должности	инициалы, фамилия
	подпись
	М.П.

Выписка из Единого государственного реестра недвижимости об объекте недвижимости  
**Сведения о частях земельного участка**

<b>Земельный участок</b>	
(вид объекта недвижимости)	
Лист № <u>    </u> Раздела <u>4.2</u>	Всего листов выписки: <u>    </u>
Всего листов раздела <u>4.2</u> : <u>    </u>	Всего разделов: <u>    </u>
<b>24.06.2021 № 99/2021/400650064</b>	
Кадастровый номер: <b>78:42:0016202:7</b>	

Номер точки	Координаты, м		Описание закрепления на местности	Средняя квадратическая погрешность определения координат характерных точек границы части земельного участка, м
	X	Y		
1	2	3	4	5
242	68195.2	122155.06	данные отсутствуют	данные отсутствуют
242	68195.2	122155.06	данные отсутствуют	данные отсутствуют
242	68195.2	122155.06	данные отсутствуют	данные отсутствуют
242	68195.2	122155.06	данные отсутствуют	данные отсутствуют
243	68196.89	122155.28	данные отсутствуют	данные отсутствуют
243	68196.89	122155.28	данные отсутствуют	данные отсутствуют
243	68196.89	122155.28	данные отсутствуют	данные отсутствуют
243	68196.89	122155.28	данные отсутствуют	данные отсутствуют
244	68198.56	122155.64	данные отсутствуют	данные отсутствуют
244	68198.56	122155.64	данные отсутствуют	данные отсутствуют
244	68198.56	122155.64	данные отсутствуют	данные отсутствуют
244	68198.56	122155.64	данные отсутствуют	данные отсутствуют
245	68200.19	122156.14	данные отсутствуют	данные отсутствуют
245	68200.19	122156.14	данные отсутствуют	данные отсутствуют
245	68200.19	122156.14	данные отсутствуют	данные отсутствуют

Государственный регистратор		ФГИС ЕГРН	
полное наименование должности		инициалы, фамилия	
		подпись	
		М.П.	



Выписка из Единого государственного реестра недвижимости об объекте недвижимости  
**Сведения о частях земельного участка**

<b>Земельный участок</b>	
Лист № <u>    </u> Раздела <u>4.2</u>	Всего листов раздела <u>4.2</u> : <u>    </u>
(вид объекта недвижимости)	
Всего листов раздела <u>4.2</u> : <u>    </u>	Всего листов выписки: <u>    </u>
<b>24.06.2021 № 99/2021/400650064</b>	
Кадастровый номер: <b>78:42:0016202:7</b>	

Номер точки	Координаты, м		Описание закрепления на местности	Средняя квадратическая погрешность определения координат характерных точек границы части земельного участка, м
	X	Y		
1	2	3	4	5
245	68200.19	122156.14	данные отсутствуют	данные отсутствуют
245	68200.19	122156.14	данные отсутствуют	данные отсутствуют
245	68200.19	122156.14	данные отсутствуют	данные отсутствуют
245	68200.19	122156.14	данные отсутствуют	данные отсутствуют
245	68200.19	122156.14	данные отсутствуют	данные отсутствуют
245	68200.19	122156.14	данные отсутствуют	данные отсутствуют
245	68200.19	122156.14	данные отсутствуют	данные отсутствуют
246	68201.77	122156.77	данные отсутствуют	данные отсутствуют
246	68201.77	122156.77	данные отсутствуют	данные отсутствуют
246	68201.77	122156.77	данные отсутствуют	данные отсутствуют
246	68201.77	122156.77	данные отсутствуют	данные отсутствуют
246	68201.77	122156.77	данные отсутствуют	данные отсутствуют
246	68201.77	122156.77	данные отсутствуют	данные отсутствуют
246	68201.77	122156.77	данные отсутствуют	данные отсутствуют
246	68201.77	122156.77	данные отсутствуют	данные отсутствуют
246	68201.77	122156.77	данные отсутствуют	данные отсутствуют
247	68203.29	122157.55	данные отсутствуют	данные отсутствуют
247	68203.29	122157.55	данные отсутствуют	данные отсутствуют

Государственный регистратор	ФГИС ЕГРН
полное наименование должности	инициалы, фамилия
	подпись
	М.П.

Выписка из Единого государственного реестра недвижимости об объекте недвижимости  
**Сведения о частях земельного участка**

<b>Земельный участок</b>	
Лист № <u>    </u> Раздела <u>4.2</u>	Всего листов выписки: <u>    </u>
(вид объекта недвижимости)	
Всего листов раздела <u>4.2</u> : <u>    </u>	Всего разделов: <u>    </u>
<b>24.06.2021 № 99/2021/400650064</b>	
Кадастровый номер: <b>78:42:0016202:7</b>	

Номер точки	Координаты, м		Описание закрепления на местности	Средняя квадратическая погрешность определения координат характерных точек границы части земельного участка, м
	X	Y		
1	2	3	4	5
247	68203.29	122157.55	данные отсутствуют	данные отсутствуют
247	68203.29	122157.55	данные отсутствуют	данные отсутствуют
247	68203.29	122157.55	данные отсутствуют	данные отсутствуют
247	68203.29	122157.55	данные отсутствуют	данные отсутствуют
247	68203.29	122157.55	данные отсутствуют	данные отсутствуют
247	68203.29	122157.55	данные отсутствуют	данные отсутствуют
247	68203.29	122157.55	данные отсутствуют	данные отсутствуют
248	68213.13	122159.41	данные отсутствуют	данные отсутствуют
248	68213.13	122159.41	данные отсутствуют	данные отсутствуют
248	68213.13	122159.41	данные отсутствуют	данные отсутствуют
248	68213.13	122159.41	данные отсутствуют	данные отсутствуют
248	68213.13	122159.41	данные отсутствуют	данные отсутствуют
248	68213.13	122159.41	данные отсутствуют	данные отсутствуют
248	68213.13	122159.41	данные отсутствуют	данные отсутствуют
248	68213.13	122159.41	данные отсутствуют	данные отсутствуют
249	68225.27	122157.79	данные отсутствуют	данные отсутствуют

Государственный регистратор		ФГИС ЕГРН
полное наименование должности	подпись	инициалы, фамилия

М.П.

Выписка из Единого государственного реестра недвижимости об объекте недвижимости  
**Сведения о частях земельного участка**

<b>Земельный участок</b>	
(вид объекта недвижимости)	
Лист № <u>    </u> Раздела <u>4.2</u>	Всего листов выписки: <u>    </u>
Всего листов раздела <u>4.2</u> : <u>    </u>	Всего разделов: <u>    </u>
<b>24.06.2021 № 99/2021/400650064</b>	
Кадастровый номер: <b>78:42:0016202:7</b>	

Номер точки	Координаты, м		Описание закрепления на местности	Средняя квадратическая погрешность определения координат характерных точек границы части земельного участка, м
	X	Y		
1	2	3	4	5
249	68225.27	122157.79	данные отсутствуют	данные отсутствуют
249	68225.27	122157.79	данные отсутствуют	данные отсутствуют
249	68225.27	122157.79	данные отсутствуют	данные отсутствуют
249	68225.27	122157.79	данные отсутствуют	данные отсутствуют
249	68225.27	122157.79	данные отсутствуют	данные отсутствуют
249	68225.27	122157.79	данные отсутствуют	данные отсутствуют
249	68225.27	122157.79	данные отсутствуют	данные отсутствуют
249	68225.27	122157.79	данные отсутствуют	данные отсутствуют
250	68241.23	122157.44	данные отсутствуют	данные отсутствуют
250	68241.23	122157.44	данные отсутствуют	данные отсутствуют
250	68241.23	122157.44	данные отсутствуют	данные отсутствуют
250	68241.23	122157.44	данные отсутствуют	данные отсутствуют
250	68241.23	122157.44	данные отсутствуют	данные отсутствуют
250	68241.23	122157.44	данные отсутствуют	данные отсутствуют
250	68241.23	122157.44	данные отсутствуют	данные отсутствуют
250	68241.23	122157.44	данные отсутствуют	данные отсутствуют
250	68241.23	122157.44	данные отсутствуют	данные отсутствуют
250	68241.23	122157.44	данные отсутствуют	данные отсутствуют
250	68241.23	122157.44	данные отсутствуют	данные отсутствуют

Государственный регистратор	ФГИС ЕГРН
полное наименование должности	подпись
	инициалы, фамилия

М.П.

Выписка из Единого государственного реестра недвижимости об объекте недвижимости  
Сведения о частях земельного участка

<b>Земельный участок</b>	
Лист № <u>    </u> Раздела <u>4.2</u>	Всего листов раздела <u>4.2</u> : <u>    </u>
Всего листов раздела <u>4.2</u> : <u>    </u>	Всего листов выписки: <u>    </u>
<b>24.06.2021 № 99/2021/400650064</b>	
Кадастровый номер: <b>78:42:0016202:7</b>	

(вид объекта недвижимости)

Номер точки	Координаты, м		Описание закрепления на местности	Средняя квадратическая погрешность определения координат характерных точек границы части земельного участка, м
	X	Y		
1	2	3	4	5
251	68249.57	122159.72	данные отсутствуют	данные отсутствуют
251	68249.57	122159.72	данные отсутствуют	данные отсутствуют
251	68249.57	122159.72	данные отсутствуют	данные отсутствуют
251	68249.57	122159.72	данные отсутствуют	данные отсутствуют
251	68249.57	122159.72	данные отсутствуют	данные отсутствуют
251	68249.57	122159.72	данные отсутствуют	данные отсутствуют
251	68249.57	122159.72	данные отсутствуют	данные отсутствуют
251	68249.57	122159.72	данные отсутствуют	данные отсутствуют
251	68249.57	122159.72	данные отсутствуют	данные отсутствуют
251	68249.57	122159.72	данные отсутствуют	данные отсутствуют
252	68251.69	122163.29	данные отсутствуют	данные отсутствуют
252	68251.69	122163.29	данные отсутствуют	данные отсутствуют
252	68251.69	122163.29	данные отсутствуют	данные отсутствуют
252	68251.69	122163.29	данные отсутствуют	данные отсутствуют
252	68251.69	122163.29	данные отсутствуют	данные отсутствуют
252	68251.69	122163.29	данные отсутствуют	данные отсутствуют
252	68251.69	122163.29	данные отсутствуют	данные отсутствуют
252	68251.69	122163.29	данные отсутствуют	данные отсутствуют
252	68251.69	122163.29	данные отсутствуют	данные отсутствуют
Государственный регистратор				ФГИС ЕГРН
полное наименование должности			подпись	инициалы, фамилия

М.П.

Выписка из Единого государственного реестра недвижимости об объекте недвижимости  
**Сведения о частях земельного участка**

<b>Земельный участок</b>	
Лист № <u>    </u> Раздела <u>4.2</u>	Всего листов выписки: <u>    </u>
(вид объекта недвижимости)	
Всего листов раздела <u>4.2</u> : <u>    </u>	Всего разделов: <u>    </u>
<b>24.06.2021 № 99/2021/400650064</b>	
Кадастровый номер: <b>78:42:0016202:7</b>	

Номер точки	Координаты, м		Описание закрепления на местности	Средняя квадратическая погрешность определения координат характерных точек границы части земельного участка, м
	X	Y		
1	2	3	4	5
252	68251.69	122163.29	данные отсутствуют	данные отсутствуют
253	68255.22	122164.03	данные отсутствуют	данные отсутствуют
253	68255.22	122164.03	данные отсутствуют	данные отсутствуют
253	68255.22	122164.03	данные отсутствуют	данные отсутствуют
253	68255.22	122164.03	данные отсутствуют	данные отсутствуют
253	68255.22	122164.03	данные отсутствуют	данные отсутствуют
254	68257.27	122163.14	данные отсутствуют	данные отсутствуют
254	68257.27	122163.14	данные отсутствуют	данные отсутствуют
254	68257.27	122163.14	данные отсутствуют	данные отсутствуют
254	68257.27	122163.14	данные отсутствуют	данные отсутствуют
255	68264.38	122166.57	данные отсутствуют	данные отсутствуют
255	68264.38	122166.57	данные отсутствуют	данные отсутствуют
255	68264.38	122166.57	данные отсутствуют	данные отсутствуют
255	68264.38	122166.57	данные отсутствуют	данные отсутствуют
255	68264.38	122166.57	данные отсутствуют	данные отсутствуют
255	68264.38	122166.57	данные отсутствуют	данные отсутствуют

Государственный регистратор	ФГИС ЕГРН
полное наименование должности	подпись
	инициалы, фамилия

М.П.

Выписка из Единого государственного реестра недвижимости об объекте недвижимости  
**Сведения о частях земельного участка**

<b>Земельный участок</b>	
Лист № <u>    </u> Раздела <u>4.2</u>	Всего листов раздела <u>4.2</u> : <u>    </u>
(вид объекта недвижимости)	
Всего листов раздела <u>4.2</u> : <u>    </u>	Всего листов выписки: <u>    </u>
<b>24.06.2021 № 99/2021/400650064</b>	
Кадастровый номер: <b>78:42:0016202:7</b>	

Номер точки	Координаты, м		Описание закрепления на местности	Средняя квадратическая погрешность определения координат характерных точек границы части земельного участка, м
	X	Y		
1	2	3	4	5
255	68264.38	122166.57	данные отсутствуют	данные отсутствуют
255	68264.38	122166.57	данные отсутствуют	данные отсутствуют
255	68264.38	122166.57	данные отсутствуют	данные отсутствуют
255	68264.38	122166.57	данные отсутствуют	данные отсутствуют
255	68264.38	122166.57	данные отсутствуют	данные отсутствуют
256	68273.6	122174.07	данные отсутствуют	данные отсутствуют
256	68273.6	122174.07	данные отсутствуют	данные отсутствуют
256	68273.6	122174.07	данные отсутствуют	данные отсутствуют
256	68273.6	122174.07	данные отсутствуют	данные отсутствуют
256	68273.6	122174.07	данные отсутствуют	данные отсутствуют
256	68273.6	122174.07	данные отсутствуют	данные отсутствуют
256	68273.6	122174.07	данные отсутствуют	данные отсутствуют
256	68273.6	122174.07	данные отсутствуют	данные отсутствуют
256	68273.6	122174.07	данные отсутствуют	данные отсутствуют
256	68273.6	122174.07	данные отсутствуют	данные отсутствуют
257	68286.7	122180.89	данные отсутствуют	данные отсутствуют

Государственный регистратор	ФГИС ЕГРН
полное наименование должности	инициалы, фамилия
	подпись
	М.П.

Выписка из Единого государственного реестра недвижимости об объекте недвижимости  
**Сведения о частях земельного участка**

<b>Земельный участок</b>	
Лист № <u>    </u> Раздела <u>4.2</u>	Всего листов выписки: <u>    </u>
(вид объекта недвижимости)	
Всего листов раздела <u>4.2</u> : <u>    </u>	Всего разделов: <u>    </u>
<b>24.06.2021 № 99/2021/400650064</b>	
Кадастровый номер: <b>78:42:0016202:7</b>	

Номер точки	Координаты, м		Описание закрепления на местности	Средняя квадратическая погрешность определения координат характерных точек границы части земельного участка, м
	X	Y		
1	2	3	4	5
257	68286.7	122180.89	данные отсутствуют	данные отсутствуют
257	68286.7	122180.89	данные отсутствуют	данные отсутствуют
257	68286.7	122180.89	данные отсутствуют	данные отсутствуют
257	68286.7	122180.89	данные отсутствуют	данные отсутствуют
257	68286.7	122180.89	данные отсутствуют	данные отсутствуют
257	68286.7	122180.89	данные отсутствуют	данные отсутствуют
257	68286.7	122180.89	данные отсутствуют	данные отсутствуют
257	68286.7	122180.89	данные отсутствуют	данные отсутствуют
257	68286.7	122180.89	данные отсутствуют	данные отсутствуют
257	68286.7	122180.89	данные отсутствуют	данные отсутствуют
257	68286.7	122180.89	данные отсутствуют	данные отсутствуют
258	68291.36	122186.95	данные отсутствуют	данные отсутствуют
258	68291.36	122186.95	данные отсутствуют	данные отсутствуют
258	68291.36	122186.95	данные отсутствуют	данные отсутствуют
258	68291.36	122186.95	данные отсутствуют	данные отсутствуют
258	68291.36	122186.95	данные отсутствуют	данные отсутствуют
258	68291.36	122186.95	данные отсутствуют	данные отсутствуют
258	68291.36	122186.95	данные отсутствуют	данные отсутствуют

Государственный регистратор	ФГИС ЕГРН
полное наименование должности	подпись
	инициалы, фамилия

М.П.

Выписка из Единого государственного реестра недвижимости об объекте недвижимости  
Сведения о частях земельного участка

Земельный участок	
(вид объекта недвижимости)	
Лист № <u>    </u> Раздела <u>4.2</u>	Всего листов раздела <u>4.2</u> : <u>    </u>
Всего листов выписки: <u>    </u>	
24.06.2021 № 99/2021/400650064	
Кадастровый номер: <b>78:42:0016202:7</b>	

Номер точки	Координаты, м		Описание закрепления на местности	Средняя квадратическая погрешность определения координат характерных точек границы части земельного участка, м
	X	Y		
1	2	3	4	5
258	68291.36	122186.95	данные отсутствуют	данные отсутствуют
258	68291.36	122186.95	данные отсутствуют	данные отсутствуют
258	68291.36	122186.95	данные отсутствуют	данные отсутствуют
258	68291.36	122186.95	данные отсутствуют	данные отсутствуют
259	68294.39	122193.53	данные отсутствуют	данные отсутствуют
259	68294.39	122193.53	данные отсутствуют	данные отсутствуют
259	68294.39	122193.53	данные отсутствуют	данные отсутствуют
259	68294.39	122193.53	данные отсутствуют	данные отсутствуют
259	68294.39	122193.53	данные отсутствуют	данные отсутствуют
259	68294.39	122193.53	данные отсутствуют	данные отсутствуют
259	68294.39	122193.53	данные отсутствуют	данные отсутствуют
259	68294.39	122193.53	данные отсутствуют	данные отсутствуют
259	68294.39	122193.53	данные отсутствуют	данные отсутствуют
259	68294.39	122193.53	данные отсутствуют	данные отсутствуют
259	68294.39	122193.53	данные отсутствуют	данные отсутствуют
259	68294.39	122193.53	данные отсутствуют	данные отсутствуют
259	68294.39	122193.53	данные отсутствуют	данные отсутствуют
259	68294.39	122193.53	данные отсутствуют	данные отсутствуют
260	68298.86	122199.64	данные отсутствуют	данные отсутствуют
260	68298.86	122199.64	данные отсутствуют	данные отсутствуют

Государственный регистратор	ФГИС ЕГРН
полное наименование должности	инициалы, фамилия
	подпись
	М.П.



Выписка из Единого государственного реестра недвижимости об объекте недвижимости  
Сведения о частях земельного участка

<b>Земельный участок</b>	
Лист № <u>    </u> Раздела <u>4.2</u>	Всего листов раздела <u>4.2</u> : <u>    </u>
(вид объекта недвижимости)	
Всего листов раздела <u>4.2</u> : <u>    </u>	Всего листов выписки: <u>    </u>
<b>24.06.2021 № 99/2021/400650064</b>	
Кадастровый номер: <b>78:42:0016202:7</b>	

Номер точки	Координаты, м		Описание закрепления на местности	Средняя квадратическая погрешность определения координат характерных точек границы части земельного участка, м
	X	Y		
1	2	3	4	5
260	68298.86	122199.64	данные отсутствуют	данные отсутствуют
260	68298.86	122199.64	данные отсутствуют	данные отсутствуют
260	68298.86	122199.64	данные отсутствуют	данные отсутствуют
260	68298.86	122199.64	данные отсутствуют	данные отсутствуют
260	68298.86	122199.64	данные отсутствуют	данные отсутствуют
260	68298.86	122199.64	данные отсутствуют	данные отсутствуют
260	68298.86	122199.64	данные отсутствуют	данные отсутствуют
260	68298.86	122199.64	данные отсутствуют	данные отсутствуют
260	68298.86	122199.64	данные отсутствуют	данные отсутствуют
260	68298.86	122199.64	данные отсутствуют	данные отсутствуют
261	68300.12	122203.05	данные отсутствуют	данные отсутствуют
261	68300.12	122203.05	данные отсутствуют	данные отсутствуют
261	68300.12	122203.05	данные отсутствуют	данные отсутствуют
261	68300.12	122203.05	данные отсутствуют	данные отсутствуют
261	68300.12	122203.05	данные отсутствуют	данные отсутствуют
261	68300.12	122203.05	данные отсутствуют	данные отсутствуют
261	68300.12	122203.05	данные отсутствуют	данные отсутствуют
261	68300.12	122203.05	данные отсутствуют	данные отсутствуют
261	68300.12	122203.05	данные отсутствуют	данные отсутствуют
261	68300.12	122203.05	данные отсутствуют	данные отсутствуют

Государственный регистратор	ФГИС ЕГРН
полное наименование должности	подпись
	инициалы, фамилия

М.П.

Выписка из Единого государственного реестра недвижимости об объекте недвижимости  
**Сведения о частях земельного участка**

<b>Земельный участок</b>	
(вид объекта недвижимости)	
Лист № <u>    </u> Раздела <u>4.2</u>	Всего листов раздела <u>4.2</u> : <u>    </u>
Всего листов выписки: <u>    </u>	
<b>24.06.2021 № 99/2021/400650064</b>	
Кадастровый номер: <b>78:42:0016202:7</b>	

Номер точки	Координаты, м		Описание закрепления на местности	Средняя квадратическая погрешность определения координат характерных точек границы части земельного участка, м
	X	Y		
1	2	3	4	5
261	68300.12	122203.05	данные отсутствуют	данные отсутствуют
261	68300.12	122203.05	данные отсутствуют	данные отсутствуют
261	68300.12	122203.05	данные отсутствуют	данные отсутствуют
262	68275.34	122212.42	данные отсутствуют	данные отсутствуют
262	68275.34	122212.42	данные отсутствуют	данные отсутствуют
262	68275.34	122212.42	данные отсутствуют	данные отсутствуют
262	68275.34	122212.42	данные отсутствуют	данные отсутствуют
262	68275.34	122212.42	данные отсутствуют	данные отсутствуют
262	68275.34	122212.42	данные отсутствуют	данные отсутствуют
263	68234.63	122227.41	данные отсутствуют	данные отсутствуют
263	68234.63	122227.41	данные отсутствуют	данные отсутствуют
263	68234.63	122227.41	данные отсутствуют	данные отсутствуют
263	68234.63	122227.41	данные отсутствуют	данные отсутствуют
263	68234.63	122227.41	данные отсутствуют	данные отсутствуют
264	68218.05	122228.58	данные отсутствуют	данные отсутствуют
264	68218.05	122228.58	данные отсутствуют	данные отсутствуют
264	68218.05	122228.58	данные отсутствуют	данные отсутствуют
264	68218.05	122228.58	данные отсутствуют	данные отсутствуют

Государственный регистратор		ФГИС ЕГРН	
полное наименование должности		инициалы, фамилия	
		подпись	
		М.П.	

Выписка из Единого государственного реестра недвижимости об объекте недвижимости  
**Сведения о частях земельного участка**

<b>Земельный участок</b>	
(вид объекта недвижимости)	
Лист № <u>    </u> Раздела <u>4.2</u>	Всего листов выписки: <u>    </u>
Всего листов раздела <u>4.2</u> : <u>    </u>	Всего разделов: <u>    </u>
<b>24.06.2021 № 99/2021/400650064</b>	
Кадастровый номер: <b>78:42:0016202:7</b>	

Номер точки	Координаты, м		Описание закрепления на местности	Средняя квадратическая погрешность определения координат характерных точек границы части земельного участка, м
	X	Y		
1	2	3	4	5
264	68218.05	122228.58	данные отсутствуют	данные отсутствуют
265	68206.48	122236.98	данные отсутствуют	данные отсутствуют
265	68206.48	122236.98	данные отсутствуют	данные отсутствуют
265	68206.48	122236.98	данные отсутствуют	данные отсутствуют
265	68206.48	122236.98	данные отсутствуют	данные отсутствуют
265	68206.48	122236.98	данные отсутствуют	данные отсутствуют
266	68189.75	122242.44	данные отсутствуют	данные отсутствуют
266	68189.75	122242.44	данные отсутствуют	данные отсутствуют
266	68189.75	122242.44	данные отсутствуют	данные отсутствуют
266	68189.75	122242.44	данные отсутствуют	данные отсутствуют
266	68189.75	122242.44	данные отсутствуют	данные отсутствуют
267	68132.49	122267.53	данные отсутствуют	данные отсутствуют
267	68132.49	122267.53	данные отсутствуют	данные отсутствуют
267	68132.49	122267.53	данные отсутствуют	данные отсутствуют
267	68132.49	122267.53	данные отсутствуют	данные отсутствуют
267	68132.49	122267.53	данные отсутствуют	данные отсутствуют
268	68078.85	122285.12	данные отсутствуют	данные отсутствуют

Государственный регистратор		ФГИС ЕГРН	
полное наименование должности		инициалы, фамилия	
		подпись	
		М.П.	

Выписка из Единого государственного реестра недвижимости об объекте недвижимости  
**Сведения о частях земельного участка**

<b>Земельный участок</b>	
Лист № <u>    </u> Раздела <u>4.2</u>	Всего листов раздела <u>4.2</u> : <u>    </u>
(вид объекта недвижимости)	
Всего листов раздела <u>4.2</u> : <u>    </u>	Всего листов выписки: <u>    </u>
<b>24.06.2021 № 99/2021/400650064</b>	
Кадастровый номер: <b>78:42:0016202:7</b>	

Номер точки	Координаты, м		Описание закрепления на местности	Средняя квадратическая погрешность определения координат характерных точек границы части земельного участка, м
	X	Y		
1	2	3	4	5
268	68078.85	122285.12	данные отсутствуют	данные отсутствуют
268	68078.85	122285.12	данные отсутствуют	данные отсутствуют
268	68078.85	122285.12	данные отсутствуют	данные отсутствуют
268	68078.85	122285.12	данные отсутствуют	данные отсутствуют
269	68073.78	122289.21	данные отсутствуют	данные отсутствуют
269	68073.78	122289.21	данные отсутствуют	данные отсутствуют
269	68073.78	122289.21	данные отсутствуют	данные отсутствуют
269	68073.78	122289.21	данные отсутствуют	данные отсутствуют
270	68065.96	122291.03	данные отсутствуют	данные отсутствуют
270	68065.96	122291.03	данные отсутствуют	данные отсутствуют
270	68065.96	122291.03	данные отсутствуют	данные отсутствуют
270	68065.96	122291.03	данные отсутствуют	данные отсутствуют
270	68065.96	122291.03	данные отсутствуют	данные отсутствуют
270	68065.96	122291.03	данные отсутствуют	данные отсутствуют
271	68058.13	122297.63	данные отсутствуют	данные отсутствуют
271	68058.13	122297.63	данные отсутствуют	данные отсутствуют
271	68058.13	122297.63	данные отсутствуют	данные отсутствуют

Государственный регистратор		ФГИС ЕГРН
полное наименование должности	подпись	инициалы, фамилия

М.П.

Выписка из Единого государственного реестра недвижимости об объекте недвижимости  
**Сведения о частях земельного участка**

<b>Земельный участок</b>	
Лист № <u>    </u> Раздела <u>4.2</u>	Всего листов раздела <u>4.2</u> : <u>    </u>
(вид объекта недвижимости)	
Всего листов выписки: <u>    </u>	
<b>24.06.2021 № 99/2021/400650064</b>	
Кадастровый номер: <b>78:42:0016202:7</b>	

Номер точки	Координаты, м		Описание закрепления на местности	Средняя квадратическая погрешность определения координат характерных точек границы части земельного участка, м
	X	Y		
1	2	3	4	5
271	68058.13	122297.63	данные отсутствуют	данные отсутствуют
271	68058.13	122297.63	данные отсутствуют	данные отсутствуют
272	68035.05	122296.46	данные отсутствуют	данные отсутствуют
272	68035.05	122296.46	данные отсутствуют	данные отсутствуют
272	68035.05	122296.46	данные отсутствуют	данные отсутствуют
272	68035.05	122296.46	данные отсутствуют	данные отсутствуют
272	68035.05	122296.46	данные отсутствуют	данные отсутствуют
273	68000.06	122303.51	данные отсутствуют	данные отсутствуют
273	68000.06	122303.51	данные отсутствуют	данные отсутствуют
273	68000.06	122303.51	данные отсутствуют	данные отсутствуют
273	68000.06	122303.51	данные отсутствуют	данные отсутствуют
273	68000.06	122303.51	данные отсутствуют	данные отсутствуют
273	68000.06	122303.51	данные отсутствуют	данные отсутствуют
273	68000.06	122303.51	данные отсутствуют	данные отсутствуют
273	68000.06	122303.51	данные отсутствуют	данные отсутствуют
274	67933.1	122300.12	данные отсутствуют	данные отсутствуют

Государственный регистратор		ФГИС ЕГРН	
полное наименование должности		инициалы, фамилия	
		подпись	
		М.П.	

Выписка из Единого государственного реестра недвижимости об объекте недвижимости  
**Сведения о частях земельного участка**

<b>Земельный участок</b>	
(вид объекта недвижимости)	
Лист № <u>    </u> Раздела <u>4.2</u>	Всего листов раздела <u>4.2</u> : <u>    </u>
Всего листов выписки: <u>    </u>	
<b>24.06.2021 № 99/2021/400650064</b>	
Кадастровый номер: <b>78:42:0016202:7</b>	

Номер точки	Координаты, м		Описание закрепления на местности	Средняя квадратическая погрешность определения координат характерных точек границы части земельного участка, м
	X	Y		
1	2	3	4	5
274	67933.1	122300.12	данные отсутствуют	данные отсутствуют
274	67933.1	122300.12	данные отсутствуют	данные отсутствуют
274	67933.1	122300.12	данные отсутствуют	данные отсутствуют
274	67933.1	122300.12	данные отсутствуют	данные отсутствуют
275	67918.79	122297.5	данные отсутствуют	данные отсутствуют
275	67918.79	122297.5	данные отсутствуют	данные отсутствуют
275	67918.79	122297.5	данные отсутствуют	данные отсутствуют
275	67918.79	122297.5	данные отсутствуют	данные отсутствуют
276	67889.18	122283.07	данные отсутствуют	данные отсутствуют
276	67889.18	122283.07	данные отсутствуют	данные отсутствуют
276	67889.18	122283.07	данные отсутствуют	данные отсутствуют
276	67889.18	122283.07	данные отсутствуют	данные отсутствуют
276	67889.18	122283.07	данные отсутствуют	данные отсутствуют
276	67889.18	122283.07	данные отсутствуют	данные отсутствуют
276	67889.18	122283.07	данные отсутствуют	данные отсутствуют

Государственный регистратор		ФГИС ЕГРН
полное наименование должности	подпись	инициалы, фамилия

М.П.

Выписка из Единого государственного реестра недвижимости об объекте недвижимости  
**Сведения о частях земельного участка**

<b>Земельный участок</b>	
(вид объекта недвижимости)	
Лист № <u>    </u> Раздела <u>4.2</u>	Всего листов выписки: <u>    </u>
Всего листов раздела <u>4.2</u> : <u>    </u>	Всего разделов: <u>    </u>
<b>24.06.2021 № 99/2021/400650064</b>	
Кадастровый номер: <b>78:42:0016202:7</b>	

Номер точки	Координаты, м		Описание закрепления на местности	Средняя квадратическая погрешность определения координат характерных точек границы части земельного участка, м
	X	Y		
1	2	3	4	5
276	67889.18	122283.07	данные отсутствуют	данные отсутствуют
277	67866.8	122271.18	данные отсутствуют	данные отсутствуют
277	67866.8	122271.18	данные отсутствуют	данные отсутствуют
277	67866.8	122271.18	данные отсутствуют	данные отсутствуют
277	67866.8	122271.18	данные отсутствуют	данные отсутствуют
277	67866.8	122271.18	данные отсутствуют	данные отсутствуют
277	67866.8	122271.18	данные отсутствуют	данные отсутствуют
277	67866.8	122271.18	данные отсутствуют	данные отсутствуют
277	67866.8	122271.18	данные отсутствуют	данные отсутствуют
277	67866.8	122271.18	данные отсутствуют	данные отсутствуют
277	67866.8	122271.18	данные отсутствуют	данные отсутствуют
278	67825.26	122261.45	данные отсутствуют	данные отсутствуют
278	67825.26	122261.45	данные отсутствуют	данные отсутствуют
278	67825.26	122261.45	данные отсутствуют	данные отсутствуют
278	67825.26	122261.45	данные отсутствуют	данные отсутствуют
278	67825.26	122261.45	данные отсутствуют	данные отсутствуют
278	67825.26	122261.45	данные отсутствуют	данные отсутствуют

Государственный регистратор	ФГИС ЕГРН
полное наименование должности	инициалы, фамилия
	подпись
	М.П.

Выписка из Единого государственного реестра недвижимости об объекте недвижимости  
**Сведения о частях земельного участка**

<b>Земельный участок</b>	
Лист № <u>    </u> Раздела <u>4.2</u>	Всего листов выписки: <u>    </u>
(вид объекта недвижимости)	
Всего листов раздела <u>4.2</u> : <u>    </u>	Всего разделов: <u>    </u>
<b>24.06.2021 № 99/2021/400650064</b>	
Кадастровый номер: <b>78:42:0016202:7</b>	

Номер точки	Координаты, м		Описание закрепления на местности	Средняя квадратическая погрешность определения координат характерных точек границы части земельного участка, м
	X	Y		
1	2	3	4	5
278	67825.26	122261.45	данные отсутствуют	данные отсутствуют
278	67825.26	122261.45	данные отсутствуют	данные отсутствуют
279	67806.54	122255.91	данные отсутствуют	данные отсутствуют
279	67806.54	122255.91	данные отсутствуют	данные отсутствуют
279	67806.54	122255.91	данные отсутствуют	данные отсутствуют
279	67806.54	122255.91	данные отсутствуют	данные отсутствуют
279	67806.54	122255.91	данные отсутствуют	данные отсутствуют
279	67806.54	122255.91	данные отсутствуют	данные отсутствуют
279	67806.54	122255.91	данные отсутствуют	данные отсутствуют
279	67806.54	122255.91	данные отсутствуют	данные отсутствуют
279	67806.54	122255.91	данные отсутствуют	данные отсутствуют
279	67806.54	122255.91	данные отсутствуют	данные отсутствуют
279	67806.54	122255.91	данные отсутствуют	данные отсутствуют
280	67788.01	122243.05	данные отсутствуют	данные отсутствуют
280	67788.01	122243.05	данные отсутствуют	данные отсутствуют
280	67788.01	122243.05	данные отсутствуют	данные отсутствуют
280	67788.01	122243.05	данные отсутствуют	данные отсутствуют
280	67788.01	122243.05	данные отсутствуют	данные отсутствуют
280	67788.01	122243.05	данные отсутствуют	данные отсутствуют

Государственный регистратор	ФГИС ЕГРН
полное наименование должности	инициалы, фамилия
	подпись
	М.П.



Выписка из Единого государственного реестра недвижимости об объекте недвижимости  
**Сведения о частях земельного участка**

<b>Земельный участок</b>	
Лист № <u>    </u> Раздела <u>4.2</u>	Всего листов раздела <u>4.2</u> : <u>    </u>
(вид объекта недвижимости)	
Всего листов раздела <u>4.2</u> : <u>    </u>	Всего листов выписки: <u>    </u>
<b>24.06.2021 № 99/2021/400650064</b>	
Кадастровый номер: <b>78:42:0016202:7</b>	

Номер точки	Координаты, м		Описание закрепления на местности	Средняя квадратическая погрешность определения координат характерных точек границы части земельного участка, м
	X	Y		
1	2	3	4	5
280	67788.01	122243.05	данные отсутствуют	данные отсутствуют
280	67788.01	122243.05	данные отсутствуют	данные отсутствуют
280	67788.01	122243.05	данные отсутствуют	данные отсутствуют
281	67770.1	122232.84	данные отсутствуют	данные отсутствуют
281	67770.1	122232.84	данные отсутствуют	данные отсутствуют
281	67770.1	122232.84	данные отсутствуют	данные отсутствуют
281	67770.1	122232.84	данные отсутствуют	данные отсутствуют
281	67770.1	122232.84	данные отсутствуют	данные отсутствуют
281	67770.1	122232.84	данные отсутствуют	данные отсутствуют
281	67770.1	122232.84	данные отсутствуют	данные отсутствуют
281	67770.1	122232.84	данные отсутствуют	данные отсутствуют
281	67770.1	122232.84	данные отсутствуют	данные отсутствуют
281	67770.1	122232.84	данные отсутствуют	данные отсутствуют
282	67754.42	122230.12	данные отсутствуют	данные отсутствуют
282	67754.42	122230.12	данные отсутствуют	данные отсутствуют
282	67754.42	122230.12	данные отсутствуют	данные отсутствуют
282	67754.42	122230.12	данные отсутствуют	данные отсутствуют
282	67754.42	122230.12	данные отсутствуют	данные отсутствуют
282	67754.42	122230.12	данные отсутствуют	данные отсутствуют

Государственный регистратор	ФГИС ЕГРН
полное наименование должности	инициалы, фамилия
	подпись
	М.П.

Выписка из Единого государственного реестра недвижимости об объекте недвижимости  
**Сведения о частях земельного участка**

<b>Земельный участок</b>	
Лист № <u>    </u> Раздела <u>4.2</u>	Всего листов выписки: <u>    </u>
(вид объекта недвижимости)	
Всего листов раздела <u>4.2</u> : <u>    </u>	Всего разделов: <u>    </u>
<b>24.06.2021 № 99/2021/400650064</b>	
Кадастровый номер: <b>78:42:0016202:7</b>	

Номер точки	Координаты, м		Описание закрепления на местности	Средняя квадратическая погрешность определения координат характерных точек границы части земельного участка, м
	X	Y		
1	2	3	4	5
282	67754.42	122230.12	данные отсутствуют	данные отсутствуют
282	67754.42	122230.12	данные отсутствуют	данные отсутствуют
282	67754.42	122230.12	данные отсутствуют	данные отсутствуют
282	67754.42	122230.12	данные отсутствуют	данные отсутствуют
283	67733.67	122221.62	данные отсутствуют	данные отсутствуют
283	67733.67	122221.62	данные отсутствуют	данные отсутствуют
283	67733.67	122221.62	данные отсутствуют	данные отсутствуют
283	67733.67	122221.62	данные отсутствуют	данные отсутствуют
283	67733.67	122221.62	данные отсутствуют	данные отсутствуют
283	67733.67	122221.62	данные отсутствуют	данные отсутствуют
283	67733.67	122221.62	данные отсутствуют	данные отсутствуют
283	67733.67	122221.62	данные отсутствуют	данные отсутствуют
284	67718.38	122215.08	данные отсутствуют	данные отсутствуют
284	67718.38	122215.08	данные отсутствуют	данные отсутствуют
284	67718.38	122215.08	данные отсутствуют	данные отсутствуют
284	67718.38	122215.08	данные отсутствуют	данные отсутствуют

Государственный регистратор	ФГИС ЕГРН
полное наименование должности	инициалы, фамилия
	подпись
	М.П.

Выписка из Единого государственного реестра недвижимости об объекте недвижимости  
**Сведения о частях земельного участка**

<b>Земельный участок</b>	
Лист № <u>    </u> Раздела <u>4.2</u>	Всего листов выписки: <u>    </u>
(вид объекта недвижимости)	
Всего листов раздела <u>4.2</u> : <u>    </u>	Всего разделов: <u>    </u>
<b>24.06.2021 № 99/2021/400650064</b>	
Кадастровый номер: <b>78:42:0016202:7</b>	

Номер точки	Координаты, м		Описание закрепления на местности	Средняя квадратическая погрешность определения координат характерных точек границы части земельного участка, м
	X	Y		
1	2	3	4	5
284	67718.38	122215.08	данные отсутствуют	данные отсутствуют
284	67718.38	122215.08	данные отсутствуют	данные отсутствуют
284	67718.38	122215.08	данные отсутствуют	данные отсутствуют
284	67718.38	122215.08	данные отсутствуют	данные отсутствуют
284	67718.38	122215.08	данные отсутствуют	данные отсутствуют
285	67711.71	122209.47	данные отсутствуют	данные отсутствуют
285	67711.71	122209.47	данные отсутствуют	данные отсутствуют
285	67711.71	122209.47	данные отсутствуют	данные отсутствуют
285	67711.71	122209.47	данные отсутствуют	данные отсутствуют
285	67711.71	122209.47	данные отсутствуют	данные отсутствуют
285	67711.71	122209.47	данные отсутствуют	данные отсутствуют
285	67711.71	122209.47	данные отсутствуют	данные отсутствуют
285	67711.71	122209.47	данные отсутствуют	данные отсутствуют
285	67711.71	122209.47	данные отсутствуют	данные отсутствуют
286	67701.68	122200.51	данные отсутствуют	данные отсутствуют
286	67701.68	122200.51	данные отсутствуют	данные отсутствуют
286	67701.68	122200.51	данные отсутствуют	данные отсутствуют

Государственный регистратор	ФГИС ЕГРН
полное наименование должности	инициалы, фамилия
	подпись
	М.П.

Выписка из Единого государственного реестра недвижимости об объекте недвижимости  
**Сведения о частях земельного участка**

<b>Земельный участок</b>	
(вид объекта недвижимости)	
Лист № <u>4.2</u> Раздела <u>4.2</u>	Всего листов выписки: _____
Всего листов раздела <u>4.2</u> : _____	Всего разделов: _____
<b>24.06.2021 № 99/2021/400650064</b>	
Кадастровый номер: <b>78:42:0016202:7</b>	

Номер точки	Координаты, м		Описание закрепления на местности	Средняя квадратическая погрешность определения координат характерных точек границы части земельного участка, м
	X	Y		
1	2	3	4	5
286	67701.68	122200.51	данные отсутствуют	данные отсутствуют
286	67701.68	122200.51	данные отсутствуют	данные отсутствуют
287	67667.59	122157.28	данные отсутствуют	данные отсутствуют
287	67667.59	122157.28	данные отсутствуют	данные отсутствуют
287	67667.59	122157.28	данные отсутствуют	данные отсутствуют
287	67667.59	122157.28	данные отсутствуют	данные отсутствуют
287	67667.59	122157.28	данные отсутствуют	данные отсутствуют
287	67667.59	122157.28	данные отсутствуют	данные отсутствуют
287	67667.59	122157.28	данные отсутствуют	данные отсутствуют
287	67667.59	122157.28	данные отсутствуют	данные отсутствуют
287	67667.59	122157.28	данные отсутствуют	данные отсутствуют
287	67667.59	122157.28	данные отсутствуют	данные отсутствуют
288	67649.06	122149.2	данные отсутствуют	данные отсутствуют
288	67649.06	122149.2	данные отсутствуют	данные отсутствуют
288	67649.06	122149.2	данные отсутствуют	данные отсутствуют
288	67649.06	122149.2	данные отсутствуют	данные отсутствуют
288	67649.06	122149.2	данные отсутствуют	данные отсутствуют
288	67649.06	122149.2	данные отсутствуют	данные отсутствуют

Государственный регистратор		ФГИС ЕГРН	
полное наименование должности		инициалы, фамилия	
		подпись	
		М.П.	

Выписка из Единого государственного реестра недвижимости об объекте недвижимости  
**Сведения о частях земельного участка**

<b>Земельный участок</b>	
(вид объекта недвижимости)	
Лист № <u>    </u> Раздела <u>4.2</u>	Всего листов раздела <u>4.2</u> : <u>    </u>
Всего листов выписки: <u>    </u>	
<b>24.06.2021 № 99/2021/400650064</b>	
Кадастровый номер: <b>78:42:0016202:7</b>	

Номер точки	Координаты, м		Описание закрепления на местности	Средняя квадратическая погрешность определения координат характерных точек границы части земельного участка, м
	X	Y		
1	2	3	4	5
288	67649.06	122149.2	данные отсутствуют	данные отсутствуют
288	67649.06	122149.2	данные отсутствуют	данные отсутствуют
288	67649.06	122149.2	данные отсутствуют	данные отсутствуют
289	67628.98	122145.64	данные отсутствуют	данные отсутствуют
289	67628.98	122145.64	данные отсутствуют	данные отсутствуют
289	67628.98	122145.64	данные отсутствуют	данные отсутствуют
289	67628.98	122145.64	данные отсутствуют	данные отсутствуют
289	67628.98	122145.64	данные отсутствуют	данные отсутствуют
289	67628.98	122145.64	данные отсутствуют	данные отсутствуют
289	67628.98	122145.64	данные отсутствуют	данные отсутствуют
289	67628.98	122145.64	данные отсутствуют	данные отсутствуют
289	67628.98	122145.64	данные отсутствуют	данные отсутствуют
289	67628.98	122145.64	данные отсутствуют	данные отсутствуют
290	67618.14	122151.38	данные отсутствуют	данные отсутствуют
290	67618.14	122151.38	данные отсутствуют	данные отсутствуют
290	67618.14	122151.38	данные отсутствуют	данные отсутствуют
290	67618.14	122151.38	данные отсутствуют	данные отсутствуют
290	67618.14	122151.38	данные отсутствуют	данные отсутствуют

Государственный регистратор		ФГИС ЕГРН	
полное наименование должности		инициалы, фамилия	
		подпись	
		М.П.	

Выписка из Единого государственного реестра недвижимости об объекте недвижимости  
**Сведения о частях земельного участка**

<b>Земельный участок</b>	
<small>(вид объекта недвижимости)</small>	
Лист № <u>    </u> Раздела <u>4.2</u>	Всего листов выписки: <u>    </u>
Всего листов раздела <u>4.2</u> : <u>    </u>	Всего разделов: <u>    </u>
<b>24.06.2021 № 99/2021/400650064</b>	
Кадастровый номер: <b>78:42:0016202:7</b>	

Номер точки	Координаты, м		Описание закрепления на местности	Средняя квадратическая погрешность определения координат характерных точек границы части земельного участка, м
	X	Y		
1	2	3	4	5
291	67588.62	122151.01	данные отсутствуют	данные отсутствуют
291	67588.62	122151.01	данные отсутствуют	данные отсутствуют
291	67588.62	122151.01	данные отсутствуют	данные отсутствуют
291	67588.62	122151.01	данные отсутствуют	данные отсутствуют
291	67588.62	122151.01	данные отсутствуют	данные отсутствуют
291	67588.62	122151.01	данные отсутствуют	данные отсутствуют
291	67588.62	122151.01	данные отсутствуют	данные отсутствуют
291	67588.62	122151.01	данные отсутствуют	данные отсутствуют
291	67588.62	122151.01	данные отсутствуют	данные отсутствуют
291	67588.62	122151.01	данные отсутствуют	данные отсутствуют
292	67558.37	122158.13	данные отсутствуют	данные отсутствуют
292	67558.37	122158.13	данные отсутствуют	данные отсутствуют
292	67558.37	122158.13	данные отсутствуют	данные отсутствуют
292	67558.37	122158.13	данные отсутствуют	данные отсутствуют
292	67558.37	122158.13	данные отсутствуют	данные отсутствуют
292	67558.37	122158.13	данные отсутствуют	данные отсутствуют
292	67558.37	122158.13	данные отсутствуют	данные отсутствуют
292	67558.37	122158.13	данные отсутствуют	данные отсутствуют
292	67558.37	122158.13	данные отсутствуют	данные отсутствуют
Государственный регистратор				ФГИС ЕГРН
полное наименование должности			подпись	инициалы, фамилия

М.П.

Выписка из Единого государственного реестра недвижимости об объекте недвижимости  
**Сведения о частях земельного участка**

<b>Земельный участок</b>	
(вид объекта недвижимости)	
Лист № <u>    </u> Раздела <u>4.2</u>	Всего листов раздела <u>4.2</u> : <u>    </u>
Всего листов выписки: <u>    </u>	
<b>24.06.2021 № 99/2021/400650064</b>	
Кадастровый номер: <b>78:42:0016202:7</b>	

Номер точки	Координаты, м		Описание закрепления на местности	Средняя квадратическая погрешность определения координат характерных точек границы части земельного участка, м
	X	Y		
1	2	3	4	5
292	67558.37	122158.13	данные отсутствуют	данные отсутствуют
293	67524.27	122166.79	данные отсутствуют	данные отсутствуют
293	67524.27	122166.79	данные отсутствуют	данные отсутствуют
293	67524.27	122166.79	данные отсутствуют	данные отсутствуют
293	67524.27	122166.79	данные отсутствуют	данные отсутствуют
293	67524.27	122166.79	данные отсутствуют	данные отсутствуют
293	67524.27	122166.79	данные отсутствуют	данные отсутствуют
294	67508.63	122170.88	данные отсутствуют	данные отсутствуют
294	67508.63	122170.88	данные отсутствуют	данные отсутствуют
294	67508.63	122170.88	данные отсутствуют	данные отсутствуют
294	67508.63	122170.88	данные отсутствуют	данные отсутствуют
294	67508.63	122170.88	данные отсутствуют	данные отсутствуют
295	67490.05	122163.08	данные отсутствуют	данные отсутствуют
295	67490.05	122163.08	данные отсутствуют	данные отсутствуют
295	67490.05	122163.08	данные отсутствуют	данные отсутствуют
295	67490.05	122163.08	данные отсутствуют	данные отсутствуют
295	67490.05	122163.08	данные отсутствуют	данные отсутствуют
296	67487.11	122156.58	данные отсутствуют	данные отсутствуют

Государственный регистратор		ФГИС ЕГРН	
полное наименование должности		инициалы, фамилия	
		подпись	
		М.П.	

Выписка из Единого государственного реестра недвижимости об объекте недвижимости  
**Сведения о частях земельного участка**

<b>Земельный участок</b>	
Лист № <u>    </u> Раздела <u>4.2</u>	Всего листов раздела <u>4.2</u> : <u>    </u>
<b>24.06.2021 № 99/2021/400650064</b>	Всего листов выписки: <u>    </u>
Кадастровый номер:	<b>78:42:0016202:7</b>
(вид объекта недвижимости)	

Номер точки	Координаты, м		Описание закрепления на местности	Средняя квадратическая погрешность определения координат характерных точек границы части земельного участка, м
	X	Y		
1	2	3	4	5
296	67487.11	122156.58	данные отсутствуют	данные отсутствуют
296	67487.11	122156.58	данные отсутствуют	данные отсутствуют
296	67487.11	122156.58	данные отсутствуют	данные отсутствуют
296	67487.11	122156.58	данные отсутствуют	данные отсутствуют
297	67469.71	122137.15	данные отсутствуют	данные отсутствуют
297	67469.71	122137.15	данные отсутствуют	данные отсутствуют
297	67469.71	122137.15	данные отсутствуют	данные отсутствуют
297	67469.71	122137.15	данные отсутствуют	данные отсутствуют
297	67469.71	122137.15	данные отсутствуют	данные отсутствуют
298	67456.46	122116.62	данные отсутствуют	данные отсутствуют
298	67456.46	122116.62	данные отсутствуют	данные отсутствуют
298	67456.46	122116.62	данные отсутствуют	данные отсутствуют
298	67456.46	122116.62	данные отсутствуют	данные отсутствуют
298	67456.46	122116.62	данные отсутствуют	данные отсутствуют
298	67456.46	122116.62	данные отсутствуют	данные отсутствуют
298	67456.46	122116.62	данные отсутствуют	данные отсутствуют
298	67456.46	122116.62	данные отсутствуют	данные отсутствуют
Государственный регистратор				ФГИС ЕГРН
полное наименование должности			подпись	инициалы, фамилия

М.П.



Выписка из Единого государственного реестра недвижимости об объекте недвижимости  
**Сведения о частях земельного участка**

<b>Земельный участок</b>	
(вид объекта недвижимости)	
Лист № <u>4.2</u> Раздела <u>4.2</u>	Всего листов раздела <u>4.2</u> : _____
Всего листов выписки: _____	Всего разделов: _____
<b>24.06.2021 № 99/2021/400650064</b>	
Кадастровый номер: <b>78:42:0016202:7</b>	

Номер точки	Координаты, м		Описание закрепления на местности	Средняя квадратическая погрешность определения координат характерных точек границы части земельного участка, м
	X	Y		
1	2	3	4	5
298	67456.46	122116.62	данные отсутствуют	данные отсутствуют
299	67442.02	122103.71	данные отсутствуют	данные отсутствуют
299	67442.02	122103.71	данные отсутствуют	данные отсутствуют
299	67442.02	122103.71	данные отсутствуют	данные отсутствуют
299	67442.02	122103.71	данные отсутствуют	данные отсутствуют
299	67442.02	122103.71	данные отсутствуют	данные отсутствуют
299	67442.02	122103.71	данные отсутствуют	данные отсутствуют
299	67442.02	122103.71	данные отсутствуют	данные отсутствуют
299	67442.02	122103.71	данные отсутствуют	данные отсутствуют
299	67442.02	122103.71	данные отсутствуют	данные отсутствуют
299	67442.02	122103.71	данные отсутствуют	данные отсутствуют
300	67387.82	122070.97	данные отсутствуют	данные отсутствуют
300	67387.82	122070.97	данные отсутствуют	данные отсутствуют
300	67387.82	122070.97	данные отсутствуют	данные отсутствуют
300	67387.82	122070.97	данные отсутствуют	данные отсутствуют
301	67376.91	122063.25	данные отсутствуют	данные отсутствуют
301	67376.91	122063.25	данные отсутствуют	данные отсутствуют

Государственный регистратор	ФГИС ЕГРН
полное наименование должности	подпись
	инициалы, фамилия

М.П.

Выписка из Единого государственного реестра недвижимости об объекте недвижимости  
**Сведения о частях земельного участка**

<b>Земельный участок</b>	
Лист № <u>    </u> Раздела <u>4.2</u>	Всего листов раздела <u>4.2</u> : <u>    </u>
<b>24.06.2021 № 99/2021/400650064</b>	Всего листов выписки: <u>    </u>
Кадастровый номер:	<b>78:42:0016202:7</b>
(вид объекта недвижимости)	

Номер точки	Координаты, м		Описание закрепления на местности	Средняя квадратическая погрешность определения координат характерных точек границы части земельного участка, м
	X	Y		
1	2	3	4	5
301	67376.91	122063.25	данные отсутствуют	данные отсутствуют
301	67376.91	122063.25	данные отсутствуют	данные отсутствуют
301	67376.91	122063.25	данные отсутствуют	данные отсутствуют
301	67376.91	122063.25	данные отсутствуют	данные отсутствуют
301	67376.91	122063.25	данные отсутствуют	данные отсутствуют
301	67376.91	122063.25	данные отсутствуют	данные отсутствуют
301	67376.91	122063.25	данные отсутствуют	данные отсутствуют
302	67361.13	122059.08	данные отсутствуют	данные отсутствуют
302	67361.13	122059.08	данные отсутствуют	данные отсутствуют
302	67361.13	122059.08	данные отсутствуют	данные отсутствуют
302	67361.13	122059.08	данные отсутствуют	данные отсутствуют
302	67361.13	122059.08	данные отсутствуют	данные отсутствуют
302	67361.13	122059.08	данные отсутствуют	данные отсутствуют
302	67361.13	122059.08	данные отсутствуют	данные отсутствуют
302	67361.13	122059.08	данные отсутствуют	данные отсутствуют
303	67352.89	122054.51	данные отсутствуют	данные отсутствуют

Государственный регистратор	ФГИС ЕГРН
полное наименование должности	подпись
	инициалы, фамилия

М.П.

Выписка из Единого государственного реестра недвижимости об объекте недвижимости  
**Сведения о частях земельного участка**

<b>Земельный участок</b>	
Лист № <u>    </u> Раздела <u>4.2</u>	Всего листов раздела <u>4.2</u> : <u>    </u>
(вид объекта недвижимости)	
Всего листов выписки: <u>    </u>	
<b>24.06.2021 № 99/2021/400650064</b>	
Кадастровый номер: <b>78:42:0016202:7</b>	

Номер точки	Координаты, м		Описание закрепления на местности	Средняя квадратическая погрешность определения координат характерных точек границы части земельного участка, м
	X	Y		
1	2	3	4	5
303	67352.89	122054.51	данные отсутствуют	данные отсутствуют
303	67352.89	122054.51	данные отсутствуют	данные отсутствуют
303	67352.89	122054.51	данные отсутствуют	данные отсутствуют
303	67352.89	122054.51	данные отсутствуют	данные отсутствуют
303	67352.89	122054.51	данные отсутствуют	данные отсутствуют
303	67352.89	122054.51	данные отсутствуют	данные отсутствуют
303	67352.89	122054.51	данные отсутствуют	данные отсутствуют
303	67352.89	122054.51	данные отсутствуют	данные отсутствуют
304	67341.55	122053.1	данные отсутствуют	данные отсутствуют
304	67341.55	122053.1	данные отсутствуют	данные отсутствуют
304	67341.55	122053.1	данные отсутствуют	данные отсутствуют
304	67341.55	122053.1	данные отсутствуют	данные отсутствуют
304	67341.55	122053.1	данные отсутствуют	данные отсутствуют
304	67341.55	122053.1	данные отсутствуют	данные отсутствуют
304	67341.55	122053.1	данные отсутствуют	данные отсутствуют
304	67341.55	122053.1	данные отсутствуют	данные отсутствуют
304	67341.55	122053.1	данные отсутствуют	данные отсутствуют

Государственный регистратор	ФГИС ЕГРН
полное наименование должности	подпись
	инициалы, фамилия

М.П.

Выписка из Единого государственного реестра недвижимости об объекте недвижимости  
Сведения о частях земельного участка

Земельный участок	
(вид объекта недвижимости)	
Лист № <u>    </u> Раздела <u>4.2</u>	Всего листов раздела <u>4.2</u> : <u>    </u>
Всего листов выписки: <u>    </u>	
24.06.2021 № 99/2021/400650064	
Кадастровый номер: <b>78:42:0016202:7</b>	

Номер точки	Координаты, м		Описание закрепления на местности	Средняя квадратическая погрешность определения координат характерных точек границы части земельного участка, м
	X	Y		
1	2	3	4	5
305	67340.39	122053.16	данные отсутствуют	данные отсутствуют
305	67340.39	122053.16	данные отсутствуют	данные отсутствуют
305	67340.39	122053.16	данные отсутствуют	данные отсутствуют
305	67340.39	122053.16	данные отсутствуют	данные отсутствуют
305	67340.39	122053.16	данные отсутствуют	данные отсутствуют
305	67340.39	122053.16	данные отсутствуют	данные отсутствуют
305	67340.39	122053.16	данные отсутствуют	данные отсутствуют
305	67340.39	122053.16	данные отсутствуют	данные отсутствуют
305	67340.39	122053.16	данные отсутствуют	данные отсутствуют
306	67339.01	122054.65	данные отсутствуют	данные отсутствуют
306	67339.01	122054.65	данные отсутствуют	данные отсутствуют
306	67339.01	122054.65	данные отсутствуют	данные отсутствуют
306	67339.01	122054.65	данные отсутствуют	данные отсутствуют
306	67339.01	122054.65	данные отсутствуют	данные отсутствуют
307	67337.32	122055.57	данные отсутствуют	данные отсутствуют
307	67337.32	122055.57	данные отсутствуют	данные отсутствуют
307	67337.32	122055.57	данные отсутствуют	данные отсутствуют

Государственный регистратор	ФГИС ЕГРН
полное наименование должности	инициалы, фамилия
	подпись
	М.П.

Выписка из Единого государственного реестра недвижимости об объекте недвижимости  
**Сведения о частях земельного участка**

<b>Земельный участок</b>	
Лист № <u>    </u> Раздела <u>4.2</u>	Всего листов выписки: <u>    </u>
(вид объекта недвижимости)	
Всего листов раздела <u>4.2</u> : <u>    </u>	Всего разделов: <u>    </u>
<b>24.06.2021 № 99/2021/400650064</b>	
Кадастровый номер: <b>78:42:0016202:7</b>	

Номер точки	Координаты, м		Описание закрепления на местности	Средняя квадратическая погрешность определения координат характерных точек границы части земельного участка, м
	X	Y		
1	2	3	4	5
307	67337.32	122055.57	данные отсутствуют	данные отсутствуют
307	67337.32	122055.57	данные отсутствуют	данные отсутствуют
308	67331.93	122054.45	данные отсутствуют	данные отсутствуют
308	67331.93	122054.45	данные отсутствуют	данные отсутствуют
308	67331.93	122054.45	данные отсутствуют	данные отсутствуют
308	67331.93	122054.45	данные отсутствуют	данные отсутствуют
308	67331.93	122054.45	данные отсутствуют	данные отсутствуют
308	67331.93	122054.45	данные отсутствуют	данные отсутствуют
308	67331.93	122054.45	данные отсутствуют	данные отсутствуют
308	67331.93	122054.45	данные отсутствуют	данные отсутствуют
308	67331.93	122054.45	данные отсутствуют	данные отсутствуют
309	67323.47	122051.96	данные отсутствуют	данные отсутствуют
309	67323.47	122051.96	данные отсутствуют	данные отсутствуют
309	67323.47	122051.96	данные отсутствуют	данные отсутствуют
309	67323.47	122051.96	данные отсутствуют	данные отсутствуют
309	67323.47	122051.96	данные отсутствуют	данные отсутствуют
309	67323.47	122051.96	данные отсутствуют	данные отсутствуют
Государственный регистратор				ФГИС ЕГРН
полное наименование должности			подпись	инициалы, фамилия

М.П.

Выписка из Единого государственного реестра недвижимости об объекте недвижимости  
**Сведения о частях земельного участка**

<b>Земельный участок</b>			
(вид объекта недвижимости)			
Лист № <u>    </u> Раздела <u>4.2</u>	Всего листов раздела <u>4.2</u> : <u>    </u>	Всего разделов: <u>    </u>	Всего листов выписки: <u>    </u>
<b>24.06.2021 № 99/2021/400650064</b>			
Кадастровый номер:			<b>78:42:0016202:7</b>

Номер точки	Координаты, м		Описание закрепления на местности	Средняя квадратическая погрешность определения координат характерных точек границы части земельного участка, м
	X	Y		
1	2	3	4	5
309	67323.47	122051.96	данные отсутствуют	данные отсутствуют
309	67323.47	122051.96	данные отсутствуют	данные отсутствуют
309	67323.47	122051.96	данные отсутствуют	данные отсутствуют
310	67311.47	122053.6	данные отсутствуют	данные отсутствуют
310	67311.47	122053.6	данные отсутствуют	данные отсутствуют
310	67311.47	122053.6	данные отсутствуют	данные отсутствуют
310	67311.47	122053.6	данные отсутствуют	данные отсутствуют
310	67311.47	122053.6	данные отсутствуют	данные отсутствуют
310	67311.47	122053.6	данные отсутствуют	данные отсутствуют
310	67311.47	122053.6	данные отсутствуют	данные отсутствуют
310	67311.47	122053.6	данные отсутствуют	данные отсутствуют
310	67311.47	122053.6	данные отсутствуют	данные отсутствуют
311	67301.87	122054.36	данные отсутствуют	данные отсутствуют
311	67301.87	122054.36	данные отсутствуют	данные отсутствуют
311	67301.87	122054.36	данные отсутствуют	данные отсутствуют
311	67301.87	122054.36	данные отсутствуют	данные отсутствуют
311	67301.87	122054.36	данные отсутствуют	данные отсутствуют

Государственный регистратор		ФГИС ЕГРН
полное наименование должности	подпись	инициалы, фамилия

М.П.

Выписка из Единого государственного реестра недвижимости об объекте недвижимости  
**Сведения о частях земельного участка**

<b>Земельный участок</b>	
Лист № <u>    </u> Раздела <u>4.2</u>	Всего листов раздела <u>4.2</u> : <u>    </u>
(вид объекта недвижимости)	
Всего листов раздела <u>4.2</u> : <u>    </u>	Всего листов выписки: <u>    </u>
<b>24.06.2021 № 99/2021/400650064</b>	
Кадастровый номер: <b>78:42:0016202:7</b>	

Номер точки	Координаты, м		Описание закрепления на местности	Средняя квадратическая погрешность определения координат характерных точек границы части земельного участка, м
	X	Y		
1	2	3	4	5
311	67301.87	122054.36	данные отсутствуют	данные отсутствуют
311	67301.87	122054.36	данные отсутствуют	данные отсутствуют
311	67301.87	122054.36	данные отсутствуют	данные отсутствуют
311	67301.87	122054.36	данные отсутствуют	данные отсутствуют
312	67287.11	122051.09	данные отсутствуют	данные отсутствуют
312	67287.11	122051.09	данные отсутствуют	данные отсутствуют
312	67287.11	122051.09	данные отсутствуют	данные отсутствуют
312	67287.11	122051.09	данные отсутствуют	данные отсутствуют
313	67253.03	122022.02	данные отсутствуют	данные отсутствуют
313	67253.03	122022.02	данные отсутствуют	данные отсутствуют
313	67253.03	122022.02	данные отсутствуют	данные отсутствуют
313	67253.03	122022.02	данные отсутствуют	данные отсутствуют
314	67240.17	121993.08	данные отсутствуют	данные отсутствуют
314	67240.17	121993.08	данные отсутствуют	данные отсутствуют
314	67240.17	121993.08	данные отсутствуют	данные отсутствуют

Государственный регистратор	ФГИС ЕГРН
полное наименование должности	подпись
	инициалы, фамилия

М.П.

Выписка из Единого государственного реестра недвижимости об объекте недвижимости  
**Сведения о частях земельного участка**

<b>Земельный участок</b>	
(вид объекта недвижимости)	
Лист № <u>    </u> Раздела <u>4.2</u>	Всего листов выписки: <u>    </u>
Всего листов раздела <u>4.2</u> : <u>    </u>	Всего разделов: <u>    </u>
<b>24.06.2021 № 99/2021/400650064</b>	
Кадастровый номер: <b>78:42:0016202:7</b>	

Номер точки	Координаты, м		Описание закрепления на местности	Средняя квадратическая погрешность определения координат характерных точек границы части земельного участка, м
	X	Y		
1	2	3	4	5
314	67240.17	121993.08	данные отсутствуют	данные отсутствуют
314	67240.17	121993.08	данные отсутствуют	данные отсутствуют
315	67237.79	121966.91	данные отсутствуют	данные отсутствуют
315	67237.79	121966.91	данные отсутствуют	данные отсутствуют
315	67237.79	121966.91	данные отсутствуют	данные отсутствуют
315	67237.79	121966.91	данные отсутствуют	данные отсутствуют
315	67237.79	121966.91	данные отсутствуют	данные отсутствуют
316	67220.21	121936.54	данные отсутствуют	данные отсутствуют
316	67220.21	121936.54	данные отсутствуют	данные отсутствуют
316	67220.21	121936.54	данные отсутствуют	данные отсутствуют
316	67220.21	121936.54	данные отсутствуют	данные отсутствуют
316	67220.21	121936.54	данные отсутствуют	данные отсутствуют
317	67183.98	121901.11	данные отсутствуют	данные отсутствуют
317	67183.98	121901.11	данные отсутствуют	данные отсутствуют
317	67183.98	121901.11	данные отсутствуют	данные отсутствуют
317	67183.98	121901.11	данные отсутствуют	данные отсутствуют
317	67183.98	121901.11	данные отсутствуют	данные отсутствуют

Государственный регистратор	ФГИС ЕГРН
полное наименование должности	подпись
	инициалы, фамилия

М.П.



Выписка из Единого государственного реестра недвижимости об объекте недвижимости  
**Сведения о частях земельного участка**

<b>Земельный участок</b>	
Лист № <u>    </u> Раздела <u>4.2</u>	Всего листов раздела <u>4.2</u> : <u>    </u>
(вид объекта недвижимости)	
Всего листов выписки: <u>    </u>	
<b>24.06.2021 № 99/2021/400650064</b>	
Кадастровый номер: <b>78:42:0016202:7</b>	

Номер точки	Координаты, м		Описание закрепления на местности	Средняя квадратическая погрешность определения координат характерных точек границы части земельного участка, м
	X	Y		
1	2	3	4	5
317	67183.98	121901.11	данные отсутствуют	данные отсутствуют
317	67183.98	121901.11	данные отсутствуют	данные отсутствуют
317	67183.98	121901.11	данные отсутствуют	данные отсутствуют
317	67183.98	121901.11	данные отсутствуют	данные отсутствуют
318	67127.86	121866.89	данные отсутствуют	данные отсутствуют
318	67127.86	121866.89	данные отсутствуют	данные отсутствуют
318	67127.86	121866.89	данные отсутствуют	данные отсутствуют
318	67127.86	121866.89	данные отсутствуют	данные отсутствуют
318	67127.86	121866.89	данные отсутствуют	данные отсутствуют
319	67099.54	121858.04	данные отсутствуют	данные отсутствуют
319	67099.54	121858.04	данные отсутствуют	данные отсутствуют
319	67099.54	121858.04	данные отсутствуют	данные отсутствуют
319	67099.54	121858.04	данные отсутствуют	данные отсутствуют
320	67083.81	121860.1	данные отсутствуют	данные отсутствуют
320	67083.81	121860.1	данные отсутствуют	данные отсутствуют
320	67083.81	121860.1	данные отсутствуют	данные отсутствуют

Государственный регистратор		ФГИС ЕГРН	
полное наименование должности		инициалы, фамилия	
		подпись	
		М.П.	

Выписка из Единого государственного реестра недвижимости об объекте недвижимости  
**Сведения о частях земельного участка**

<b>Земельный участок</b>	
(вид объекта недвижимости)	
Лист № <u>    </u> Раздела <u>4.2</u>	Всего листов раздела <u>4.2</u> : <u>    </u>
Всего листов выписки: <u>    </u>	
<b>24.06.2021 № 99/2021/400650064</b>	
Кадастровый номер: <b>78:42:0016202:7</b>	

Номер точки	Координаты, м		Описание закрепления на местности	Средняя квадратическая погрешность определения координат характерных точек границы части земельного участка, м
	X	Y		
1	2	3	4	5
320	67083.81	121860.1	данные отсутствуют	данные отсутствуют
320	67083.81	121860.1	данные отсутствуют	данные отсутствуют
321	67078.05	121848.79	данные отсутствуют	данные отсутствуют
321	67078.05	121848.79	данные отсутствуют	данные отсутствуют
321	67078.05	121848.79	данные отсутствуют	данные отсутствуют
321	67078.05	121848.79	данные отсутствуют	данные отсутствуют
321	67078.05	121848.79	данные отсутствуют	данные отсутствуют
321	67078.05	121848.79	данные отсутствуют	данные отсутствуют
321	67078.05	121848.79	данные отсутствуют	данные отсутствуют
321	67078.05	121848.79	данные отсутствуют	данные отсутствуют
321	67078.05	121848.79	данные отсутствуют	данные отсутствуют
321	67078.05	121848.79	данные отсутствуют	данные отсутствуют
322	67081.62	121838.46	данные отсутствуют	данные отсутствуют
322	67081.62	121838.46	данные отсутствуют	данные отсутствуют
322	67081.62	121838.46	данные отсутствуют	данные отсутствуют
322	67081.62	121838.46	данные отсутствуют	данные отсутствуют
322	67081.62	121838.46	данные отсутствуют	данные отсутствуют
322	67081.62	121838.46	данные отсутствуют	данные отсутствуют

Государственный регистратор		ФГИС ЕГРН	
полное наименование должности		инициалы, фамилия	
		подпись	
		М.П.	

Выписка из Единого государственного реестра недвижимости об объекте недвижимости  
**Сведения о частях земельного участка**

<b>Земельный участок</b>	
Лист № <u>    </u> Раздела <u>4.2</u>	Всего листов раздела <u>4.2</u> : <u>    </u>
(вид объекта недвижимости)	
Всего листов раздела <u>4.2</u> : <u>    </u>	Всего листов выписки: <u>    </u>
<b>24.06.2021 № 99/2021/400650064</b>	
Кадастровый номер: <b>78:42:0016202:7</b>	

Номер точки	Координаты, м		Описание закрепления на местности	Средняя квадратическая погрешность определения координат характерных точек границы части земельного участка, м
	X	Y		
1	2	3	4	5
322	67081.62	121838.46	данные отсутствуют	данные отсутствуют
322	67081.62	121838.46	данные отсутствуют	данные отсутствуют
322	67081.62	121838.46	данные отсутствуют	данные отсутствуют
323	67086.03	121827.21	данные отсутствуют	данные отсутствуют
323	67086.03	121827.21	данные отсутствуют	данные отсутствуют
323	67086.03	121827.21	данные отсутствуют	данные отсутствуют
323	67086.03	121827.21	данные отсутствуют	данные отсутствуют
324	67080.84	121830.18	данные отсутствуют	данные отсутствуют
324	67080.84	121830.18	данные отсутствуют	данные отсутствуют
324	67080.84	121830.18	данные отсутствуют	данные отсутствуют
324	67080.84	121830.18	данные отсутствуют	данные отсутствуют
324	67080.84	121830.18	данные отсутствуют	данные отсутствуют
325	67075.43	121840.76	данные отсутствуют	данные отсутствуют
325	67075.43	121840.76	данные отсутствуют	данные отсутствуют
325	67075.43	121840.76	данные отсутствуют	данные отсутствуют
325	67075.43	121840.76	данные отсутствуют	данные отсутствуют

Государственный регистратор		ФГИС ЕГРН	
полное наименование должности		инициалы, фамилия	
		подпись	
		М.П.	

Выписка из Единого государственного реестра недвижимости об объекте недвижимости  
**Сведения о частях земельного участка**

<b>Земельный участок</b>	
Лист № <u>    </u> Раздела <u>4.2</u>	Всего листов раздела <u>4.2</u> : <u>    </u>
<b>24.06.2021 № 99/2021/400650064</b>	Всего листов выписки: <u>    </u>
Кадастровый номер: <b>78:42:0016202:7</b>	
(вид объекта недвижимости)	

Номер точки	Координаты, м		Описание закрепления на местности	Средняя квадратическая погрешность определения координат характерных точек границы части земельного участка, м
	X	Y		
1	2	3	4	5
325	67075.43	121840.76	данные отсутствуют	данные отсутствуют
326	67059.08	121839.08	данные отсутствуют	данные отсутствуют
326	67059.08	121839.08	данные отсутствуют	данные отсутствуют
326	67059.08	121839.08	данные отсутствуют	данные отсутствуют
326	67059.08	121839.08	данные отсутствуют	данные отсутствуют
326	67059.08	121839.08	данные отсутствуют	данные отсутствуют
326	67059.08	121839.08	данные отсутствуют	данные отсутствуют
327	67040.12	121839.09	данные отсутствуют	данные отсутствуют
327	67040.12	121839.09	данные отсутствуют	данные отсутствуют
327	67040.12	121839.09	данные отсутствуют	данные отсутствуют
327	67040.12	121839.09	данные отсутствуют	данные отсутствуют
327	67040.12	121839.09	данные отсутствуют	данные отсутствуют
328	67000.03	121843.42	данные отсутствуют	данные отсутствуют
328	67000.03	121843.42	данные отсутствуют	данные отсутствуют
328	67000.03	121843.42	данные отсутствуют	данные отсутствуют
328	67000.03	121843.42	данные отсутствуют	данные отсутствуют
328	67000.03	121843.42	данные отсутствуют	данные отсутствуют
329	66992.17	121844.2	данные отсутствуют	данные отсутствуют

Государственный регистратор	ФГИС ЕГРН
полное наименование должности	подпись
	инициалы, фамилия

М.П.

Выписка из Единого государственного реестра недвижимости об объекте недвижимости  
**Сведения о частях земельного участка**

<b>Земельный участок</b>	
Лист № <u>    </u> Раздела <u>4.2</u>	Всего листов выписки: <u>    </u>
(вид объекта недвижимости)	
Всего листов раздела <u>4.2</u> : <u>    </u>	Всего разделов: <u>    </u>
<b>24.06.2021 № 99/2021/400650064</b>	
Кадастровый номер: <b>78:42:0016202:7</b>	

Номер точки	Координаты, м		Описание закрепления на местности	Средняя квадратическая погрешность определения координат характерных точек границы части земельного участка, м
	X	Y		
1	2	3	4	5
329	6692.17	121844.2	данные отсутствуют	данные отсутствуют
329	6692.17	121844.2	данные отсутствуют	данные отсутствуют
329	6692.17	121844.2	данные отсутствуют	данные отсутствуют
329	6692.17	121844.2	данные отсутствуют	данные отсутствуют
330	66933.41	121857.78	данные отсутствуют	данные отсутствуют
330	66933.41	121857.78	данные отсутствуют	данные отсутствуют
330	66933.41	121857.78	данные отсутствуют	данные отсутствуют
330	66933.41	121857.78	данные отсутствуют	данные отсутствуют
330	66933.41	121857.78	данные отсутствуют	данные отсутствуют
330	66933.41	121857.78	данные отсутствуют	данные отсутствуют
330	66933.41	121857.78	данные отсутствуют	данные отсутствуют
330	66933.41	121857.78	данные отсутствуют	данные отсутствуют
330	66933.41	121857.78	данные отсутствуют	данные отсутствуют
331	66904.08	121876.09	данные отсутствуют	данные отсутствуют
331	66904.08	121876.09	данные отсутствуют	данные отсутствуют
331	66904.08	121876.09	данные отсутствуют	данные отсутствуют
331	66904.08	121876.09	данные отсутствуют	данные отсутствуют

Государственный регистратор	ФГИС ЕГРН
полное наименование должности	инициалы, фамилия
	подпись

М.П.

Выписка из Единого государственного реестра недвижимости об объекте недвижимости  
**Сведения о частях земельного участка**

<b>Земельный участок</b>	
(вид объекта недвижимости)	
Лист № <u>    </u> Раздела <u>4.2</u>	Всего листов раздела <u>4.2</u> : <u>    </u>
Всего листов выписки: <u>    </u>	
<b>24.06.2021 № 99/2021/400650064</b>	
Кадастровый номер: <b>78:42:0016202:7</b>	

Номер точки	Координаты, м		Описание закрепления на местности	Средняя квадратическая погрешность определения координат характерных точек границы части земельного участка, м
	X	Y		
1	2	3	4	5
331	66904.08	121876.09	данные отсутствуют	данные отсутствуют
332	66863.57	121881.47	данные отсутствуют	данные отсутствуют
332	66863.57	121881.47	данные отсутствуют	данные отсутствуют
332	66863.57	121881.47	данные отсутствуют	данные отсутствуют
332	66863.57	121881.47	данные отсутствуют	данные отсутствуют
332	66863.57	121881.47	данные отсутствуют	данные отсутствуют
333	66848.36	121877.14	данные отсутствуют	данные отсутствуют
333	66848.36	121877.14	данные отсутствуют	данные отсутствуют
333	66848.36	121877.14	данные отсутствуют	данные отсутствуют
333	66848.36	121877.14	данные отсутствуют	данные отсутствуют
333	66848.36	121877.14	данные отсутствуют	данные отсутствуют
334	66807.14	121839.42	данные отсутствуют	данные отсутствуют
334	66807.14	121839.42	данные отсутствуют	данные отсутствуют
334	66807.14	121839.42	данные отсутствуют	данные отсутствуют
334	66807.14	121839.42	данные отсутствуют	данные отсутствуют
334	66807.14	121839.42	данные отсутствуют	данные отсутствуют
334	66807.14	121839.42	данные отсутствуют	данные отсутствуют

Государственный регистратор	ФГИС ЕГРН
полное наименование должности	подпись
	инициалы, фамилия

М.П.

Выписка из Единого государственного реестра недвижимости об объекте недвижимости  
**Сведения о частях земельного участка**

<b>Земельный участок</b>	
(вид объекта недвижимости)	
Лист № <u>    </u> Раздела <u>4.2</u>	Всего листов выписки: <u>    </u>
Всего листов раздела <u>4.2</u> : <u>    </u>	Всего разделов: <u>    </u>
<b>24.06.2021 № 99/2021/400650064</b>	
Кадастровый номер: <b>78:42:0016202:7</b>	

Номер точки	Координаты, м		Описание закрепления на местности	Средняя квадратическая погрешность определения координат характерных точек границы части земельного участка, м
	X	Y		
1	2	3	4	5
334	66807.14	121839.42	данные отсутствуют	данные отсутствуют
334	66807.14	121839.42	данные отсутствуют	данные отсутствуют
334	66807.14	121839.42	данные отсутствуют	данные отсутствуют
335	66790.85	121832.05	данные отсутствуют	данные отсутствуют
335	66790.85	121832.05	данные отсутствуют	данные отсутствуют
335	66790.85	121832.05	данные отсутствуют	данные отсутствуют
335	66790.85	121832.05	данные отсутствуют	данные отсутствуют
336	66716.12	121829.63	данные отсутствуют	данные отсутствуют
336	66716.12	121829.63	данные отсутствуют	данные отсутствуют
336	66716.12	121829.63	данные отсутствуют	данные отсутствуют
336	66716.12	121829.63	данные отсутствуют	данные отсутствуют
336	66716.12	121829.63	данные отсутствуют	данные отсутствуют
337	66705.35	121826.46	данные отсутствуют	данные отсутствуют
337	66705.35	121826.46	данные отсутствуют	данные отсутствуют
337	66705.35	121826.46	данные отсутствуют	данные отсутствуют
337	66705.35	121826.46	данные отсутствуют	данные отсутствуют

Государственный регистратор	ФГИС ЕГРН
полное наименование должности	подпись
	инициалы, фамилия

М.П.

Выписка из Единого государственного реестра недвижимости об объекте недвижимости  
**Сведения о частях земельного участка**

<b>Земельный участок</b>	
Лист № <u>    </u> Раздела <u>4.2</u>	Всего листов раздела <u>4.2</u> : <u>    </u>
(вид объекта недвижимости)	
Всего листов выписки: <u>    </u>	
<b>24.06.2021 № 99/2021/400650064</b>	
Кадастровый номер: <b>78:42:0016202:7</b>	

Номер точки	Координаты, м		Описание закрепления на местности	Средняя квадратическая погрешность определения координат характерных точек границы части земельного участка, м
	X	Y		
1	2	3	4	5
337	66705.35	121826.46	данные отсутствуют	данные отсутствуют
338	66754.31	121770.58	данные отсутствуют	данные отсутствуют
338	66754.31	121770.58	данные отсутствуют	данные отсутствуют
338	66754.31	121770.58	данные отсутствуют	данные отсутствуют
338	66754.31	121770.58	данные отсутствуют	данные отсутствуют
338	66754.31	121770.58	данные отсутствуют	данные отсутствуют
339	66775.36	121731.38	данные отсутствуют	данные отсутствуют
339	66775.36	121731.38	данные отсутствуют	данные отсутствуют
339	66775.36	121731.38	данные отсутствуют	данные отсутствуют
339	66775.36	121731.38	данные отсутствуют	данные отсутствуют
339	66775.36	121731.38	данные отсутствуют	данные отсутствуют
340	66772.89	121713.12	данные отсутствуют	данные отсутствуют
340	66772.89	121713.12	данные отсутствуют	данные отсутствуют
340	66772.89	121713.12	данные отсутствуют	данные отсутствуют
340	66772.89	121713.12	данные отсутствуют	данные отсутствуют
340	66772.89	121713.12	данные отсутствуют	данные отсутствуют
340	66772.89	121713.12	данные отсутствуют	данные отсутствуют

Государственный регистратор		ФГИС ЕГРН	
полное наименование должности		инициалы, фамилия	
		подпись	
		М.П.	



Выписка из Единого государственного реестра недвижимости об объекте недвижимости  
**Сведения о частях земельного участка**

<b>Земельный участок</b>	
Лист № <u>    </u> Раздела <u>4.2</u>	Всего листов раздела <u>4.2</u> : <u>    </u>
(вид объекта недвижимости)	
Всего листов выписки: <u>    </u>	
<b>24.06.2021 № 99/2021/400650064</b>	
Кадастровый номер: <b>78:42:0016202:7</b>	

Номер точки	Координаты, м		Описание закрепления на местности	Средняя квадратическая погрешность определения координат характерных точек границы части земельного участка, м
	X	Y		
1	2	3	4	5
340	66772.89	121713.12	данные отсутствуют	данные отсутствуют
340	66772.89	121713.12	данные отсутствуют	данные отсутствуют
340	66772.89	121713.12	данные отсутствуют	данные отсутствуют
341	66754.24	121694.85	данные отсутствуют	данные отсутствуют
341	66754.24	121694.85	данные отсутствуют	данные отсутствуют
341	66754.24	121694.85	данные отсутствуют	данные отсутствуют
341	66754.24	121694.85	данные отсутствуют	данные отсутствуют
341	66754.24	121694.85	данные отсутствуют	данные отсутствуют
341	66754.24	121694.85	данные отсутствуют	данные отсутствуют
341	66754.24	121694.85	данные отсутствуют	данные отсутствуют
341	66754.24	121694.85	данные отсутствуют	данные отсутствуют
341	66754.24	121694.85	данные отсутствуют	данные отсутствуют
342	66741.16	121690.12	данные отсутствуют	данные отсутствуют
342	66741.16	121690.12	данные отсутствуют	данные отсутствуют
342	66741.16	121690.12	данные отсутствуют	данные отсутствуют
342	66741.16	121690.12	данные отсутствуют	данные отсутствуют
342	66741.16	121690.12	данные отсутствуют	данные отсутствуют

Государственный регистратор	ФГИС ЕГРН
полное наименование должности	инициалы, фамилия
	подпись
	М.П.

Выписка из Единого государственного реестра недвижимости об объекте недвижимости  
**Сведения о частях земельного участка**

<b>Земельный участок</b>	
Лист № <u>    </u> Раздела <u>4.2</u>	Всего листов раздела <u>4.2</u> : <u>    </u>
(вид объекта недвижимости)	
Всего листов раздела <u>4.2</u> : <u>    </u>	Всего листов выписки: <u>    </u>
<b>24.06.2021 № 99/2021/400650064</b>	
Кадастровый номер: <b>78:42:0016202:7</b>	

Номер точки	Координаты, м		Описание закрепления на местности	Средняя квадратическая погрешность определения координат характерных точек границы части земельного участка, м
	X	Y		
1	2	3	4	5
342	66741.16	121690.12	данные отсутствуют	данные отсутствуют
342	66741.16	121690.12	данные отсутствуют	данные отсутствуют
342	66741.16	121690.12	данные отсутствуют	данные отсутствуют
342	66741.16	121690.12	данные отсутствуют	данные отсутствуют
343	66724.36	121691.5	данные отсутствуют	данные отсутствуют
343	66724.36	121691.5	данные отсутствуют	данные отсутствуют
343	66724.36	121691.5	данные отсутствуют	данные отсутствуют
343	66724.36	121691.5	данные отсутствуют	данные отсутствуют
343	66724.36	121691.5	данные отсутствуют	данные отсутствуют
343	66724.36	121691.5	данные отсутствуют	данные отсутствуют
343	66724.36	121691.5	данные отсутствуют	данные отсутствуют
343	66724.36	121691.5	данные отсутствуют	данные отсутствуют
344	66711.25	121693.01	данные отсутствуют	данные отсутствуют
344	66711.25	121693.01	данные отсутствуют	данные отсутствуют
344	66711.25	121693.01	данные отсутствуют	данные отсутствуют
344	66711.25	121693.01	данные отсутствуют	данные отсутствуют

Государственный регистратор	ФГИС ЕГРН
полное наименование должности	инициалы, фамилия
	подпись
	М.П.

Выписка из Единого государственного реестра недвижимости об объекте недвижимости  
**Сведения о частях земельного участка**

<b>Земельный участок</b>	
Лист № <u>    </u> Раздела <u>4.2</u>	Всего листов выписки: <u>    </u>
(вид объекта недвижимости)	
Всего листов раздела <u>4.2</u> : <u>    </u>	Всего разделов: <u>    </u>
<b>24.06.2021 № 99/2021/400650064</b>	
Кадастровый номер: <b>78:42:0016202:7</b>	

Номер точки	Координаты, м		Описание закрепления на местности	Средняя квадратическая погрешность определения координат характерных точек границы части земельного участка, м
	X	Y		
1	2	3	4	5
344	66711.25	121693.01	данные отсутствуют	данные отсутствуют
344	66711.25	121693.01	данные отсутствуют	данные отсутствуют
344	66711.25	121693.01	данные отсутствуют	данные отсутствуют
344	66711.25	121693.01	данные отсутствуют	данные отсутствуют
344	66711.25	121693.01	данные отсутствуют	данные отсутствуют
345	66690.05	121689.24	данные отсутствуют	данные отсутствуют
345	66690.05	121689.24	данные отсутствуют	данные отсутствуют
345	66690.05	121689.24	данные отсутствуют	данные отсутствуют
345	66690.05	121689.24	данные отсутствуют	данные отсутствуют
345	66690.05	121689.24	данные отсутствуют	данные отсутствуют
345	66690.05	121689.24	данные отсутствуют	данные отсутствуют
345	66690.05	121689.24	данные отсутствуют	данные отсутствуют
345	66690.05	121689.24	данные отсутствуют	данные отсутствуют
346	66671.29	121680.07	данные отсутствуют	данные отсутствуют
346	66671.29	121680.07	данные отсутствуют	данные отсутствуют
346	66671.29	121680.07	данные отсутствуют	данные отсутствуют

Государственный регистратор	ФГИС ЕГРН
полное наименование должности	подпись
	инициалы, фамилия

М.П.

Выписка из Единого государственного реестра недвижимости об объекте недвижимости  
**Сведения о частях земельного участка**

<b>Земельный участок</b>	
Лист № <u>    </u> Раздела <u>4.2</u>	Всего листов раздела <u>4.2</u> : <u>    </u>
(вид объекта недвижимости)	
Всего листов раздела <u>4.2</u> : <u>    </u>	Всего листов выписки: <u>    </u>
<b>24.06.2021 № 99/2021/400650064</b>	
Кадастровый номер: <b>78:42:0016202:7</b>	

Номер точки	Координаты, м		Описание закрепления на местности	Средняя квадратическая погрешность определения координат характерных точек границы части земельного участка, м
	X	Y		
1	2	3	4	5
346	66671.29	121680.07	данные отсутствуют	данные отсутствуют
346	66671.29	121680.07	данные отсутствуют	данные отсутствуют
347	66661.56	121668.64	данные отсутствуют	данные отсутствуют
347	66661.56	121668.64	данные отсутствуют	данные отсутствуют
347	66661.56	121668.64	данные отсутствуют	данные отсутствуют
347	66661.56	121668.64	данные отсутствуют	данные отсутствуют
347	66661.56	121668.64	данные отсутствуют	данные отсутствуют
348	66640.72	121628.26	данные отсутствуют	данные отсутствуют
348	66640.72	121628.26	данные отсутствуют	данные отсутствуют
348	66640.72	121628.26	данные отсутствуют	данные отсутствуют
348	66640.72	121628.26	данные отсутствуют	данные отсутствуют
349	66640.51	121616.21	данные отсутствуют	данные отсутствуют
349	66640.51	121616.21	данные отсутствуют	данные отсутствуют
349	66640.51	121616.21	данные отсутствуют	данные отсутствуют
349	66640.51	121616.21	данные отсутствуют	данные отсутствуют

Государственный регистратор		ФГИС ЕГРН
полное наименование должности	подпись	инициалы, фамилия

М.П.

Выписка из Единого государственного реестра недвижимости об объекте недвижимости  
**Сведения о частях земельного участка**

<b>Земельный участок</b>	
Лист № <u>    </u> Раздела <u>4.2</u>	Всего листов раздела <u>4.2</u> : <u>    </u>
(вид объекта недвижимости)	
Всего листов раздела <u>4.2</u> : <u>    </u>	Всего листов выписки: <u>    </u>
<b>24.06.2021 № 99/2021/400650064</b>	
Кадастровый номер: <b>78:42:0016202:7</b>	

Номер точки	Координаты, м		Описание закрепления на местности	Средняя квадратическая погрешность определения координат характерных точек границы части земельного участка, м
	X	Y		
1	2	3	4	5
350	66646.08	121571.62	данные отсутствуют	данные отсутствуют
350	66646.08	121571.62	данные отсутствуют	данные отсутствуют
350	66646.08	121571.62	данные отсутствуют	данные отсутствуют
350	66646.08	121571.62	данные отсутствуют	данные отсутствуют
350	66646.08	121571.62	данные отсутствуют	данные отсутствуют
350	66646.08	121571.62	данные отсутствуют	данные отсутствуют
350	66646.08	121571.62	данные отсутствуют	данные отсутствуют
350	66646.08	121571.62	данные отсутствуют	данные отсутствуют
350	66646.08	121571.62	данные отсутствуют	данные отсутствуют
350	66646.08	121571.62	данные отсутствуют	данные отсутствуют
351	66632.47	121544.78	данные отсутствуют	данные отсутствуют
351	66632.47	121544.78	данные отсутствуют	данные отсутствуют
351	66632.47	121544.78	данные отсутствуют	данные отсутствуют
351	66632.47	121544.78	данные отсутствуют	данные отсутствуют
351	66632.47	121544.78	данные отсутствуют	данные отсутствуют
352	66626.53	121531.04	данные отсутствуют	данные отсутствуют
352	66626.53	121531.04	данные отсутствуют	данные отсутствуют
352	66626.53	121531.04	данные отсутствуют	данные отсутствуют

Государственный регистратор		ФГИС ЕГРН
полное наименование должности	подпись	инициалы, фамилия

М.П.

Выписка из Единого государственного реестра недвижимости об объекте недвижимости  
**Сведения о частях земельного участка**

<b>Земельный участок</b>	
(вид объекта недвижимости)	
Лист № <u>    </u> Раздела <u>4.2</u>	Всего листов выписки: <u>    </u>
Всего листов раздела <u>4.2</u> : <u>    </u>	Всего разделов: <u>    </u>
<b>24.06.2021 № 99/2021/400650064</b>	
Кадастровый номер: <b>78:42:0016202:7</b>	

Номер точки	Координаты, м		Описание закрепления на местности	Средняя квадратическая погрешность определения координат характерных точек границы части земельного участка, м
	X	Y		
1	2	3	4	5
352	66626.53	121531.04	данные отсутствуют	данные отсутствуют
352	66626.53	121531.04	данные отсутствуют	данные отсутствуют
352	66626.53	121531.04	данные отсутствуют	данные отсутствуют
352	66626.53	121531.04	данные отсутствуют	данные отсутствуют
352	66626.53	121531.04	данные отсутствуют	данные отсутствуют
352	66626.53	121531.04	данные отсутствуют	данные отсутствуют
353	66619.07	121529.64	данные отсутствуют	данные отсутствуют
353	66619.07	121529.64	данные отсутствуют	данные отсутствуют
353	66619.07	121529.64	данные отсутствуют	данные отсутствуют
353	66619.07	121529.64	данные отсутствуют	данные отсутствуют
353	66619.07	121529.64	данные отсутствуют	данные отсутствуют
353	66619.07	121529.64	данные отсутствуют	данные отсутствуют
353	66619.07	121529.64	данные отсутствуют	данные отсутствуют
353	66619.07	121529.64	данные отсутствуют	данные отсутствуют
353	66619.07	121529.64	данные отсутствуют	данные отсутствуют
354	66612.98	121515.05	данные отсутствуют	данные отсутствуют
354	66612.98	121515.05	данные отсутствуют	данные отсутствуют

Государственный регистратор	ФГИС ЕГРН
полное наименование должности	инициалы, фамилия
	подпись
	М.П.

Выписка из Единого государственного реестра недвижимости об объекте недвижимости  
**Сведения о частях земельного участка**

<b>Земельный участок</b>	
(вид объекта недвижимости)	
Лист № <u>    </u> Раздела <u>4.2</u>	Всего листов выписки: <u>    </u>
Всего листов раздела <u>4.2</u> : <u>    </u>	Всего разделов: <u>    </u>
<b>24.06.2021 № 99/2021/400650064</b>	
Кадастровый номер: <b>78:42:0016202:7</b>	

Номер точки	Координаты, м		Описание закрепления на местности	Средняя квадратическая погрешность определения координат характерных точек границы части земельного участка, м
	X	Y		
1	2	3	4	5
354	66612.98	121515.05	данные отсутствуют	данные отсутствуют
354	66612.98	121515.05	данные отсутствуют	данные отсутствуют
354	66612.98	121515.05	данные отсутствуют	данные отсутствуют
354	66612.98	121515.05	данные отсутствуют	данные отсутствуют
354	66612.98	121515.05	данные отсутствуют	данные отсутствуют
354	66612.98	121515.05	данные отсутствуют	данные отсутствуют
354	66612.98	121515.05	данные отсутствуют	данные отсутствуют
355	66588.21	121493.31	данные отсутствуют	данные отсутствуют
355	66588.21	121493.31	данные отсутствуют	данные отсутствуют
355	66588.21	121493.31	данные отсутствуют	данные отсутствуют
355	66588.21	121493.31	данные отсутствуют	данные отсутствуют
355	66588.21	121493.31	данные отсутствуют	данные отсутствуют
355	66588.21	121493.31	данные отсутствуют	данные отсутствуют
355	66588.21	121493.31	данные отсутствуют	данные отсутствуют
355	66588.21	121493.31	данные отсутствуют	данные отсутствуют
356	66559.83	121480.36	данные отсутствуют	данные отсутствуют

Государственный регистратор	ФГИС ЕГРН
полное наименование должности	инициалы, фамилия
	подпись
	М.П.

Выписка из Единого государственного реестра недвижимости об объекте недвижимости  
**Сведения о частях земельного участка**

<b>Земельный участок</b>	
Лист № <u>    </u> Раздела <u>4.2</u>	Всего листов раздела <u>4.2</u> : <u>    </u>
(вид объекта недвижимости)	
Всего листов раздела <u>4.2</u> : <u>    </u>	Всего листов выписки: <u>    </u>
<b>24.06.2021 № 99/2021/400650064</b>	
Кадастровый номер:	<b>78:42:0016202:7</b>

Номер точки	Координаты, м		Описание закрепления на местности	Средняя квадратическая погрешность определения координат характерных точек границы части земельного участка, м
	X	Y		
1	2	3	4	5
356	66559.83	121480.36	данные отсутствуют	данные отсутствуют
356	66559.83	121480.36	данные отсутствуют	данные отсутствуют
356	66559.83	121480.36	данные отсутствуют	данные отсутствуют
356	66559.83	121480.36	данные отсутствуют	данные отсутствуют
356	66559.83	121480.36	данные отсутствуют	данные отсутствуют
356	66559.83	121480.36	данные отсутствуют	данные отсутствуют
356	66559.83	121480.36	данные отсутствуют	данные отсутствуют
356	66559.83	121480.36	данные отсутствуют	данные отсутствуют
356	66559.83	121480.36	данные отсутствуют	данные отсутствуют
357	66529.24	121480.74	данные отсутствуют	данные отсутствуют
357	66529.24	121480.74	данные отсутствуют	данные отсутствуют
357	66529.24	121480.74	данные отсутствуют	данные отсутствуют
357	66529.24	121480.74	данные отсутствуют	данные отсутствуют
357	66529.24	121480.74	данные отсутствуют	данные отсутствуют
357	66529.24	121480.74	данные отсутствуют	данные отсутствуют
357	66529.24	121480.74	данные отсутствуют	данные отсутствуют
357	66529.24	121480.74	данные отсутствуют	данные отсутствуют
357	66529.24	121480.74	данные отсутствуют	данные отсутствуют

Государственный регистратор	ФГИС ЕГРН
полное наименование должности	подпись
	инициалы, фамилия

М.П.



Выписка из Единого государственного реестра недвижимости об объекте недвижимости  
**Сведения о частях земельного участка**

<b>Земельный участок</b>	
(вид объекта недвижимости)	
Лист № <u>    </u> Раздела <u>4.2</u>	Всего листов выписки: <u>    </u>
Всего листов раздела <u>4.2</u> : <u>    </u>	Всего разделов: <u>    </u>
<b>24.06.2021 № 99/2021/400650064</b>	
Кадастровый номер: <b>78:42:0016202:7</b>	

Номер точки	Координаты, м		Описание закрепления на местности	Средняя квадратическая погрешность определения координат характерных точек границы части земельного участка, м
	X	Y		
1	2	3	4	5
358	66524.64	121483.25	данные отсутствуют	данные отсутствуют
358	66524.64	121483.25	данные отсутствуют	данные отсутствуют
358	66524.64	121483.25	данные отсутствуют	данные отсутствуют
358	66524.64	121483.25	данные отсутствуют	данные отсутствуют
358	66524.64	121483.25	данные отсутствуют	данные отсутствуют
358	66524.64	121483.25	данные отсутствуют	данные отсутствуют
358	66524.64	121483.25	данные отсутствуют	данные отсутствуют
358	66524.64	121483.25	данные отсутствуют	данные отсутствуют
358	66524.64	121483.25	данные отсутствуют	данные отсутствуют
358	66524.64	121483.25	данные отсутствуют	данные отсутствуют
359	66509.31	121477.81	данные отсутствуют	данные отсутствуют
359	66509.31	121477.81	данные отсутствуют	данные отсутствуют
359	66509.31	121477.81	данные отсутствуют	данные отсутствуют
359	66509.31	121477.81	данные отсутствуют	данные отсутствуют
359	66509.31	121477.81	данные отсутствуют	данные отсутствуют
359	66509.31	121477.81	данные отсутствуют	данные отсутствуют
359	66509.31	121477.81	данные отсутствуют	данные отсутствуют
359	66509.31	121477.81	данные отсутствуют	данные отсутствуют
359	66509.31	121477.81	данные отсутствуют	данные отсутствуют
Государственный регистратор				ФГИС ЕГРН
полное наименование должности			подпись	инициалы, фамилия

М.П.

Выписка из Единого государственного реестра недвижимости об объекте недвижимости  
**Сведения о частях земельного участка**

<b>Земельный участок</b>	
(вид объекта недвижимости)	
Лист № <u>    </u> Раздела <u>4.2</u>	Всего листов выписки: <u>    </u>
Всего листов раздела <u>4.2</u> : <u>    </u>	Всего разделов: <u>    </u>
<b>24.06.2021 № 99/2021/400650064</b>	
Кадастровый номер: <b>78:42:0016202:7</b>	

Номер точки	Координаты, м		Описание закрепления на местности	Средняя квадратическая погрешность определения координат характерных точек границы части земельного участка, м
	X	Y		
1	2	3	4	5
359	66509.31	121477.81	данные отсутствуют	данные отсутствуют
360	66504.64	121465.06	данные отсутствуют	данные отсутствуют
360	66504.64	121465.06	данные отсутствуют	данные отсутствуют
360	66504.64	121465.06	данные отсутствуют	данные отсутствуют
360	66504.64	121465.06	данные отсутствуют	данные отсутствуют
360	66504.64	121465.06	данные отсутствуют	данные отсутствуют
360	66504.64	121465.06	данные отсутствуют	данные отсутствуют
360	66504.64	121465.06	данные отсутствуют	данные отсутствуют
360	66504.64	121465.06	данные отсутствуют	данные отсутствуют
360	66504.64	121465.06	данные отсутствуют	данные отсутствуют
360	66504.64	121465.06	данные отсутствуют	данные отсутствуют
360	66504.64	121465.06	данные отсутствуют	данные отсутствуют
361	66504.78	121460.44	данные отсутствуют	данные отсутствуют
361	66504.78	121460.44	данные отсутствуют	данные отсутствуют
361	66504.78	121460.44	данные отсутствуют	данные отсутствуют
361	66504.78	121460.44	данные отсутствуют	данные отсутствуют
361	66504.78	121460.44	данные отсутствуют	данные отсутствуют
361	66504.78	121460.44	данные отсутствуют	данные отсутствуют
361	66504.78	121460.44	данные отсутствуют	данные отсутствуют
361	66504.78	121460.44	данные отсутствуют	данные отсутствуют
Государственный регистратор				ФГИС ЕГРН
полное наименование должности			подпись	инициалы, фамилия

М.П.

Раздел 4.2

Выписка из Единого государственного реестра недвижимости об объекте недвижимости  
**Сведения о частях земельного участка**

<b>Земельный участок</b>	
(вид объекта недвижимости)	
Лист № <u>   </u> Раздела <u>4.2</u>	Всего листов выписки: <u>   </u>
Всего листов раздела <u>4.2</u> : <u>   </u>	Всего разделов: <u>   </u>
<b>24.06.2021 № 99/2021/400650064</b>	
Кадастровый номер:	<b>78:42:0016202:7</b>

Номер точки	Координаты, м		Описание закрепления на местности	Средняя квадратическая погрешность определения координат характерных точек границы части земельного участка, м
	X	Y		
1	2	3	4	5
361	66504.78	121460.44	данные отсутствуют	данные отсутствуют
361	66504.78	121460.44	данные отсутствуют	данные отсутствуют
362	66509.13	121439.54	данные отсутствуют	данные отсутствуют
362	66509.13	121439.54	данные отсутствуют	данные отсутствуют
362	66509.13	121439.54	данные отсутствуют	данные отсутствуют
362	66509.13	121439.54	данные отсутствуют	данные отсутствуют
362	66509.13	121439.54	данные отсутствуют	данные отсутствуют
362	66509.13	121439.54	данные отсутствуют	данные отсутствуют
362	66509.13	121439.54	данные отсутствуют	данные отсутствуют
362	66509.13	121439.54	данные отсутствуют	данные отсутствуют
362	66509.13	121439.54	данные отсутствуют	данные отсутствуют
362	66509.13	121439.54	данные отсутствуют	данные отсутствуют
362	66509.13	121439.54	данные отсутствуют	данные отсутствуют
363	66509.74	121419.87	данные отсутствуют	данные отсутствуют
363	66509.74	121419.87	данные отсутствуют	данные отсутствуют
363	66509.74	121419.87	данные отсутствуют	данные отсутствуют
363	66509.74	121419.87	данные отсутствуют	данные отсутствуют
363	66509.74	121419.87	данные отсутствуют	данные отсутствуют
363	66509.74	121419.87	данные отсутствуют	данные отсутствуют

Государственный регистратор	ФГИС ЕГРН
полное наименование должности	подпись
	инициалы, фамилия

М.П.

Выписка из Единого государственного реестра недвижимости об объекте недвижимости  
**Сведения о частях земельного участка**

<b>Земельный участок</b>	
(вид объекта недвижимости)	
Лист № <u>    </u> Раздела <u>4.2</u>	Всего листов выписки: <u>    </u>
Всего листов раздела <u>4.2</u> : <u>    </u>	Всего разделов: <u>    </u>
<b>24.06.2021 № 99/2021/400650064</b>	
Кадастровый номер: <b>78:42:0016202:7</b>	

Номер точки	Координаты, м		Описание закрепления на местности	Средняя квадратическая погрешность определения координат характерных точек границы части земельного участка, м
	X	Y		
1	2	3	4	5
363	66509.74	121419.87	данные отсутствуют	данные отсутствуют
363	66509.74	121419.87	данные отсутствуют	данные отсутствуют
363	66509.74	121419.87	данные отсутствуют	данные отсутствуют
364	66504.58	121406.62	данные отсутствуют	данные отсутствуют
364	66504.58	121406.62	данные отсутствуют	данные отсутствуют
364	66504.58	121406.62	данные отсутствуют	данные отсутствуют
364	66504.58	121406.62	данные отсутствуют	данные отсутствуют
364	66504.58	121406.62	данные отсутствуют	данные отсутствуют
364	66504.58	121406.62	данные отсутствуют	данные отсутствуют
364	66504.58	121406.62	данные отсутствуют	данные отсутствуют
364	66504.58	121406.62	данные отсутствуют	данные отсутствуют
364	66504.58	121406.62	данные отсутствуют	данные отсутствуют
365	66494.61	121402.41	данные отсутствуют	данные отсутствуют
365	66494.61	121402.41	данные отсутствуют	данные отсутствуют
365	66494.61	121402.41	данные отсутствуют	данные отсутствуют
365	66494.61	121402.41	данные отсутствуют	данные отсутствуют
365	66494.61	121402.41	данные отсутствуют	данные отсутствуют

Государственный регистратор	ФГИС ЕГРН
полное наименование должности	подпись
	инициалы, фамилия

М.П.

Выписка из Единого государственного реестра недвижимости об объекте недвижимости  
**Сведения о частях земельного участка**

<b>Земельный участок</b>	
(вид объекта недвижимости)	
Лист № <u>    </u> Раздела <u>4.2</u>	Всего листов выписки: <u>    </u>
Всего листов раздела <u>4.2</u> : <u>    </u>	Всего разделов: <u>    </u>
<b>24.06.2021 № 99/2021/400650064</b>	
Кадастровый номер: <b>78:42:0016202:7</b>	

Номер точки	Координаты, м		Описание закрепления на местности	Средняя квадратическая погрешность определения координат характерных точек границы части земельного участка, м
	X	Y		
1	2	3	4	5
365	66494.61	121402.41	данные отсутствуют	данные отсутствуют
365	66494.61	121402.41	данные отсутствуют	данные отсутствуют
365	66494.61	121402.41	данные отсутствуют	данные отсутствуют
365	66494.61	121402.41	данные отсутствуют	данные отсутствуют
366	66482.24	121393.11	данные отсутствуют	данные отсутствуют
366	66482.24	121393.11	данные отсутствуют	данные отсутствуют
366	66482.24	121393.11	данные отсутствуют	данные отсутствуют
366	66482.24	121393.11	данные отсутствуют	данные отсутствуют
366	66482.24	121393.11	данные отсутствуют	данные отсутствуют
366	66482.24	121393.11	данные отсутствуют	данные отсутствуют
366	66482.24	121393.11	данные отсутствуют	данные отсутствуют
366	66482.24	121393.11	данные отсутствуют	данные отсутствуют
366	66482.24	121393.11	данные отсутствуют	данные отсутствуют
367	66453.05	121381.91	данные отсутствуют	данные отсутствуют
367	66453.05	121381.91	данные отсутствуют	данные отсутствуют
367	66453.05	121381.91	данные отсутствуют	данные отсутствуют
367	66453.05	121381.91	данные отсутствуют	данные отсутствуют

Государственный регистратор		ФГИС ЕГРН	
полное наименование должности		инициалы, фамилия	
		подпись	
		М.П.	

Выписка из Единого государственного реестра недвижимости об объекте недвижимости  
**Сведения о частях земельного участка**

<b>Земельный участок</b>	
(вид объекта недвижимости)	
Лист № <u>    </u> Раздела <u>4.2</u>	Всего листов выписки: <u>    </u>
Всего листов раздела <u>4.2</u> : <u>    </u>	Всего разделов: <u>    </u>
<b>24.06.2021 № 99/2021/400650064</b>	
Кадастровый номер: <b>78:42:0016202:7</b>	

Номер точки	Координаты, м		Описание закрепления на местности	Средняя квадратическая погрешность определения координат характерных точек границы части земельного участка, м
	X	Y		
1	2	3	4	5
367	66453.05	121381.91	данные отсутствуют	данные отсутствуют
367	66453.05	121381.91	данные отсутствуют	данные отсутствуют
367	66453.05	121381.91	данные отсутствуют	данные отсутствуют
367	66453.05	121381.91	данные отсутствуют	данные отсутствуют
367	66453.05	121381.91	данные отсутствуют	данные отсутствуют
368	66447.31	121378.05	данные отсутствуют	данные отсутствуют
368	66447.31	121378.05	данные отсутствуют	данные отсутствуют
368	66447.31	121378.05	данные отсутствуют	данные отсутствуют
368	66447.31	121378.05	данные отсутствуют	данные отсутствуют
368	66447.31	121378.05	данные отсутствуют	данные отсутствуют
368	66447.31	121378.05	данные отсутствуют	данные отсутствуют
368	66447.31	121378.05	данные отсутствуют	данные отсутствуют
368	66447.31	121378.05	данные отсутствуют	данные отсутствуют
369	66441.82	121380.74	данные отсутствуют	данные отсутствуют
369	66441.82	121380.74	данные отсутствуют	данные отсутствуют
369	66441.82	121380.74	данные отсутствуют	данные отсутствуют

Государственный регистратор		ФГИС ЕГРН	
полное наименование должности		инициалы, фамилия	
		подпись	
		М.П.	

Выписка из Единого государственного реестра недвижимости об объекте недвижимости  
**Сведения о частях земельного участка**

<b>Земельный участок</b>	
(вид объекта недвижимости)	
Лист № <u>    </u> Раздела <u>4.2</u>	Всего листов выписки: <u>    </u>
Всего листов раздела <u>4.2</u> : <u>    </u>	Всего разделов: <u>    </u>
<b>24.06.2021 № 99/2021/400650064</b>	
Кадастровый номер: <b>78:42:0016202:7</b>	

Номер точки	Координаты, м		Описание закрепления на местности	Средняя квадратическая погрешность определения координат характерных точек границы части земельного участка, м
	X	Y		
1	2	3	4	5
369	66441.82	121380.74	данные отсутствуют	данные отсутствуют
369	66441.82	121380.74	данные отсутствуют	данные отсутствуют
369	66441.82	121380.74	данные отсутствуют	данные отсутствуют
369	66441.82	121380.74	данные отсутствуют	данные отсутствуют
369	66441.82	121380.74	данные отсутствуют	данные отсутствуют
369	66441.82	121380.74	данные отсутствуют	данные отсутствуют
370	66384.42	121393.48	данные отсутствуют	данные отсутствуют
370	66384.42	121393.48	данные отсутствуют	данные отсутствуют
370	66384.42	121393.48	данные отсутствуют	данные отсутствуют
370	66384.42	121393.48	данные отсутствуют	данные отсутствуют
370	66384.42	121393.48	данные отсутствуют	данные отсутствуют
370	66384.42	121393.48	данные отсутствуют	данные отсутствуют
370	66384.42	121393.48	данные отсутствуют	данные отсутствуют
370	66384.42	121393.48	данные отсутствуют	данные отсутствуют
370	66384.42	121393.48	данные отсутствуют	данные отсутствуют
371	66316.71	121421.25	данные отсутствуют	данные отсутствуют
371	66316.71	121421.25	данные отсутствуют	данные отсутствуют

Государственный регистратор		ФГИС ЕГРН	
полное наименование должности		инициалы, фамилия	
		подпись	
		М.П.	

Выписка из Единого государственного реестра недвижимости об объекте недвижимости  
**Сведения о частях земельного участка**

<b>Земельный участок</b>	
(вид объекта недвижимости)	
Лист № <u>    </u> Раздела <u>4.2</u>	Всего листов выписки: <u>    </u>
Всего листов раздела <u>4.2</u> : <u>    </u>	Всего разделов: <u>    </u>
<b>24.06.2021 № 99/2021/400650064</b>	
Кадастровый номер: <b>78:42:0016202:7</b>	

Номер точки	Координаты, м		Описание закрепления на местности	Средняя квадратическая погрешность определения координат характерных точек границы части земельного участка, м
	X	Y		
1	2	3	4	5
371	66316.71	121421.25	данные отсутствуют	данные отсутствуют
371	66316.71	121421.25	данные отсутствуют	данные отсутствуют
371	66316.71	121421.25	данные отсутствуют	данные отсутствуют
371	66316.71	121421.25	данные отсутствуют	данные отсутствуют
371	66316.71	121421.25	данные отсутствуют	данные отсутствуют
371	66316.71	121421.25	данные отсутствуют	данные отсутствуют
371	66316.71	121421.25	данные отсутствуют	данные отсутствуют
372	66299.46	121422.15	данные отсутствуют	данные отсутствуют
372	66299.46	121422.15	данные отсутствуют	данные отсутствуют
372	66299.46	121422.15	данные отсутствуют	данные отсутствуют
372	66299.46	121422.15	данные отсутствуют	данные отсутствуют
372	66299.46	121422.15	данные отсутствуют	данные отсутствуют
372	66299.46	121422.15	данные отсутствуют	данные отсутствуют
372	66299.46	121422.15	данные отсутствуют	данные отсутствуют
372	66299.46	121422.15	данные отсутствуют	данные отсутствуют
372	66299.46	121422.15	данные отсутствуют	данные отсутствуют
373	66263.98	121471.22	данные отсутствуют	данные отсутствуют

Государственный регистратор	ФГИС ЕГРН
полное наименование должности	подпись
	инициалы, фамилия

М.П.



Выписка из Единого государственного реестра недвижимости об объекте недвижимости  
**Сведения о частях земельного участка**

<b>Земельный участок</b>	
(вид объекта недвижимости)	
Лист № <u>    </u> Раздела <u>4.2</u>	Всего листов выписки: <u>    </u>
Всего листов раздела <u>4.2</u> : <u>    </u>	Всего разделов: <u>    </u>
<b>24.06.2021 № 99/2021/400650064</b>	
Кадастровый номер: <b>78:42:0016202:7</b>	

Номер точки	Координаты, м		Описание закрепления на местности	Средняя квадратическая погрешность определения координат характерных точек границы части земельного участка, м
	X	Y		
1	2	3	4	5
373	66263.98	121471.22	данные отсутствуют	данные отсутствуют
373	66263.98	121471.22	данные отсутствуют	данные отсутствуют
373	66263.98	121471.22	данные отсутствуют	данные отсутствуют
373	66263.98	121471.22	данные отсутствуют	данные отсутствуют
374	66268.74	121461.46	данные отсутствуют	данные отсутствуют
374	66268.74	121461.46	данные отсутствуют	данные отсутствуют
374	66268.74	121461.46	данные отсутствуют	данные отсутствуют
374	66268.74	121461.46	данные отсутствуют	данные отсутствуют
374	66268.74	121461.46	данные отсутствуют	данные отсутствуют
374	66268.74	121461.46	данные отсутствуют	данные отсутствуют
374	66268.74	121461.46	данные отсутствуют	данные отсутствуют
374	66268.74	121461.46	данные отсутствуют	данные отсутствуют
374	66268.74	121461.46	данные отсутствуют	данные отсутствуют
375	66265.02	121455.23	данные отсутствуют	данные отсутствуют
375	66265.02	121455.23	данные отсутствуют	данные отсутствуют
375	66265.02	121455.23	данные отсутствуют	данные отсутствуют
375	66265.02	121455.23	данные отсутствуют	данные отсутствуют

Государственный регистратор	ФГИС ЕГРН
полное наименование должности	инициалы, фамилия
	подпись
	М.П.

Выписка из Единого государственного реестра недвижимости об объекте недвижимости  
**Сведения о частях земельного участка**

<b>Земельный участок</b>	
(вид объекта недвижимости)	
Лист № <u>    </u> Раздела <u>4.2</u>	Всего листов выписки: <u>    </u>
Всего листов раздела <u>4.2</u> : <u>    </u>	Всего разделов: <u>    </u>
<b>24.06.2021 № 99/2021/400650064</b>	
Кадастровый номер: <b>78:42:0016202:7</b>	

Номер точки	Координаты, м		Описание закрепления на местности	Средняя квадратическая погрешность определения координат характерных точек границы части земельного участка, м
	X	Y		
1	2	3	4	5
375	66265.02	121455.23	данные отсутствуют	данные отсутствуют
375	66265.02	121455.23	данные отсутствуют	данные отсутствуют
375	66265.02	121455.23	данные отсутствуют	данные отсутствуют
375	66265.02	121455.23	данные отсутствуют	данные отсутствуют
375	66265.02	121455.23	данные отсутствуют	данные отсутствуют
376	66263.42	121448.22	данные отсутствуют	данные отсутствуют
376	66263.42	121448.22	данные отсутствуют	данные отсутствуют
376	66263.42	121448.22	данные отсутствуют	данные отсутствуют
376	66263.42	121448.22	данные отсутствуют	данные отсутствуют
376	66263.42	121448.22	данные отсутствуют	данные отсутствуют
376	66263.42	121448.22	данные отсутствуют	данные отсутствуют
376	66263.42	121448.22	данные отсутствуют	данные отсутствуют
376	66263.42	121448.22	данные отсутствуют	данные отсутствуют
376	66263.42	121448.22	данные отсутствуют	данные отсутствуют
377	66263.41	121445.82	данные отсутствуют	данные отсутствуют
377	66263.41	121445.82	данные отсутствуют	данные отсутствуют
377	66263.41	121445.82	данные отсутствуют	данные отсутствуют

Государственный регистратор	ФГИС ЕГРН
полное наименование должности	подпись
	инициалы, фамилия

М.П.

Выписка из Единого государственного реестра недвижимости об объекте недвижимости  
**Сведения о частях земельного участка**

<b>Земельный участок</b>	
(вид объекта недвижимости)	
Лист № <u>    </u> Раздела <u>4.2</u>	Всего листов выписки: <u>    </u>
Всего листов раздела <u>4.2</u> : <u>    </u>	Всего разделов: <u>    </u>
<b>24.06.2021 № 99/2021/400650064</b>	
Кадастровый номер: <b>78:42:0016202:7</b>	

Номер точки	Координаты, м		Описание закрепления на местности	Средняя квадратическая погрешность определения координат характерных точек границы части земельного участка, м
	X	Y		
1	2	3	4	5
377	66263.41	121445.82	данные отсутствуют	данные отсутствуют
377	66263.41	121445.82	данные отсутствуют	данные отсутствуют
377	66263.41	121445.82	данные отсутствуют	данные отсутствуют
377	66263.41	121445.82	данные отсутствуют	данные отсутствуют
377	66263.41	121445.82	данные отсутствуют	данные отсутствуют
377	66263.41	121445.82	данные отсутствуют	данные отсутствуют
378	66277.5	121383.62	данные отсутствуют	данные отсутствуют
378	66277.5	121383.62	данные отсутствуют	данные отсутствуют
378	66277.5	121383.62	данные отсутствуют	данные отсутствуют
378	66277.5	121383.62	данные отсутствуют	данные отсутствуют
378	66277.5	121383.62	данные отсутствуют	данные отсутствуют
379	66278.21	121381.24	данные отсутствуют	данные отсутствуют
379	66278.21	121381.24	данные отсутствуют	данные отсутствуют
379	66278.21	121381.24	данные отсутствуют	данные отсутствуют
379	66278.21	121381.24	данные отсутствуют	данные отсутствуют
379	66278.21	121381.24	данные отсутствуют	данные отсутствуют

Государственный регистратор		ФГИС ЕГРН
полное наименование должности	подпись	инициалы, фамилия

М.П.

Выписка из Единого государственного реестра недвижимости об объекте недвижимости  
**Сведения о частях земельного участка**

<b>Земельный участок</b>	
Лист № <u>    </u> Раздела <u>4.2</u>	Всего листов выписки: <u>    </u>
(вид объекта недвижимости)	
Всего листов раздела <u>4.2</u> : <u>    </u>	Всего разделов: <u>    </u>
<b>24.06.2021 № 99/2021/400650064</b>	
Кадастровый номер: <b>78:42:0016202:7</b>	

Номер точки	Координаты, м		Описание закрепления на местности	Средняя квадратическая погрешность определения координат характерных точек границы части земельного участка, м
	X	Y		
1	2	3	4	5
379	66278.21	121381.24	данные отсутствуют	данные отсутствуют
380	66278.95	121378.92	данные отсутствуют	данные отсутствуют
380	66278.95	121378.92	данные отсутствуют	данные отсутствуют
380	66278.95	121378.92	данные отсутствуют	данные отсутствуют
380	66278.95	121378.92	данные отсутствуют	данные отсутствуют
380	66278.95	121378.92	данные отсутствуют	данные отсутствуют
380	66278.95	121378.92	данные отсутствуют	данные отсутствуют
381	66280.46	121376.8	данные отсутствуют	данные отсутствуют
381	66280.46	121376.8	данные отсутствуют	данные отсутствуют
381	66280.46	121376.8	данные отсутствуют	данные отсутствуют
381	66280.46	121376.8	данные отсутствуют	данные отсутствуют
381	66280.46	121376.8	данные отсутствуют	данные отсутствуют
381	66280.46	121376.8	данные отсутствуют	данные отсутствуют
382	66294.55	121356.92	данные отсутствуют	данные отсутствуют
382	66294.55	121356.92	данные отсутствуют	данные отсутствуют
382	66294.55	121356.92	данные отсутствуют	данные отсутствуют
382	66294.55	121356.92	данные отсутствуют	данные отсутствуют

Государственный регистратор		ФГИС ЕГРН
полное наименование должности	подпись	инициалы, фамилия

М.П.

Выписка из Единого государственного реестра недвижимости об объекте недвижимости  
**Сведения о частях земельного участка**

<b>Земельный участок</b>	
(вид объекта недвижимости)	
Лист № <u>    </u> Раздела <u>4.2</u>	Всего листов выписки: <u>    </u>
Всего листов раздела <u>4.2</u> : <u>    </u>	Всего разделов: <u>    </u>
<b>24.06.2021 № 99/2021/400650064</b>	
Кадастровый номер: <b>78:42:0016202:7</b>	

Номер точки	Координаты, м		Описание закрепления на местности	Средняя квадратическая погрешность определения координат характерных точек границы части земельного участка, м
	X	Y		
1	2	3	4	5
382	66294.55	121356.92	данные отсутствуют	данные отсутствуют
383	66296.01	121354.97	данные отсутствуют	данные отсутствуют
383	66296.01	121354.97	данные отсутствуют	данные отсутствуют
383	66296.01	121354.97	данные отсутствуют	данные отсутствуют
383	66296.01	121354.97	данные отсутствуют	данные отсутствуют
383	66296.01	121354.97	данные отсутствуют	данные отсутствуют
384	66299.36	121351.37	данные отсутствуют	данные отсутствуют
384	66299.36	121351.37	данные отсутствуют	данные отсутствуют
384	66299.36	121351.37	данные отсутствуют	данные отсутствуют
384	66299.36	121351.37	данные отсутствуют	данные отсутствуют
384	66299.36	121351.37	данные отсутствуют	данные отсутствуют
385	66320.01	121330.3	данные отсутствуют	данные отсутствуют
385	66320.01	121330.3	данные отсутствуют	данные отсутствуют
385	66320.01	121330.3	данные отсутствуют	данные отсутствуют
385	66320.01	121330.3	данные отсутствуют	данные отсутствуют
385	66320.01	121330.3	данные отсутствуют	данные отсутствуют
386	66328.19	121324.82	данные отсутствуют	данные отсутствуют

Государственный регистратор		ФГИС ЕГРН	
полное наименование должности		инициалы, фамилия	
		подпись	
		М.П.	

Выписка из Единого государственного реестра недвижимости об объекте недвижимости  
**Сведения о частях земельного участка**

<b>Земельный участок</b>	
Лист № <u>    </u> Раздела <u>4.2</u>	Всего листов раздела <u>4.2</u> : <u>    </u>
<b>24.06.2021 № 99/2021/400650064</b>	Всего листов выписки: <u>    </u>
Кадастровый номер: <b>78:42:0016202:7</b>	

(вид объекта недвижимости)

Номер точки	Координаты, м		Описание закрепления на местности	Средняя квадратическая погрешность определения координат характерных точек границы части земельного участка, м
	X	Y		
1	2	3	4	5
386	66328.19	121324.82	данные отсутствуют	данные отсутствуют
386	66328.19	121324.82	данные отсутствуют	данные отсутствуют
386	66328.19	121324.82	данные отсутствуют	данные отсутствуют
386	66328.19	121324.82	данные отсутствуют	данные отсутствуют
387	66369.24	121296.54	данные отсутствуют	данные отсутствуют
387	66369.24	121296.54	данные отсутствуют	данные отсутствуют
387	66369.24	121296.54	данные отсутствуют	данные отсутствуют
387	66369.24	121296.54	данные отсутствуют	данные отсутствуют
388	66371.31	121295.23	данные отсутствуют	данные отсутствуют
388	66371.31	121295.23	данные отсутствуют	данные отсутствуют
388	66371.31	121295.23	данные отсутствуют	данные отсутствуют
388	66371.31	121295.23	данные отсутствуют	данные отсутствуют
389	66373.25	121293.71	данные отсутствуют	данные отсутствуют
389	66373.25	121293.71	данные отсутствуют	данные отсутствуют
389	66373.25	121293.71	данные отсутствуют	данные отсутствуют

Государственный регистратор	ФГИС ЕГРН
полное наименование должности	подпись
	инициалы, фамилия

М.П.

Выписка из Единого государственного реестра недвижимости об объекте недвижимости  
**Сведения о частях земельного участка**

<b>Земельный участок</b>	
(вид объекта недвижимости)	
Лист № <u>    </u> Раздела <u>4.2</u>	Всего листов выписки: <u>    </u>
Всего листов раздела <u>4.2</u> : <u>    </u>	Всего разделов: <u>    </u>
<b>24.06.2021 № 99/2021/400650064</b>	
Кадастровый номер: <b>78:42:0016202:7</b>	

Номер точки	Координаты, м		Описание закрепления на местности	Средняя квадратическая погрешность определения координат характерных точек границы части земельного участка, м
	X	Y		
1	2	3	4	5
389	66373.25	121293.71	данные отсутствуют	данные отсутствуют
389	66373.25	121293.71	данные отсутствуют	данные отсутствуют
390	66374.84	121291.82	данные отсутствуют	данные отсутствуют
390	66374.84	121291.82	данные отсутствуют	данные отсутствуют
390	66374.84	121291.82	данные отсутствуют	данные отсутствуют
391	66378.15	121288.17	данные отсутствуют	данные отсутствуют
391	66378.15	121288.17	данные отсутствуют	данные отсутствуют
391	66378.15	121288.17	данные отсутствуют	данные отсутствуют
392	66382.67	121282.28	данные отсутствуют	данные отсутствуют
392	66382.67	121282.28	данные отсутствуют	данные отсутствуют
392	66382.67	121282.28	данные отсутствуют	данные отсутствуют
393	66398.77	121263.68	данные отсутствуют	данные отсутствуют
393	66398.77	121263.68	данные отсутствуют	данные отсутствуют
394	66411.73	121248.8	данные отсутствуют	данные отсутствуют
394	66411.73	121248.8	данные отсутствуют	данные отсутствуют
395	66421.86	121237.68	данные отсутствуют	данные отсутствуют
395	66421.86	121237.68	данные отсутствуют	данные отсутствуют

Государственный регистратор	ФГИС ЕГРН
полное наименование должности	подпись
	инициалы, фамилия

М.П.

Выписка из Единого государственного реестра недвижимости об объекте недвижимости  
**Сведения о частях земельного участка**

<b>Земельный участок</b>	
(вид объекта недвижимости)	
Лист № <u>    </u> Раздела <u>4.2</u>	Всего листов выписки: <u>    </u>
Всего листов раздела <u>4.2</u> : <u>    </u>	Всего разделов: <u>    </u>
<b>24.06.2021 № 99/2021/400650064</b>	
Кадастровый номер: <b>78:42:0016202:7</b>	

Номер точки	Координаты, м		Описание закрепления на местности	Средняя квадратическая погрешность определения координат характерных точек границы части земельного участка, м
	X	Y		
1	2	3	4	5
396	66430.24	121228.63	данные отсутствуют	данные отсутствуют
396	66430.24	121228.63	данные отсутствуют	данные отсутствуют
397	66431.92	121226.83	данные отсутствуют	данные отсутствуют
397	66431.92	121226.83	данные отсутствуют	данные отсутствуют
398	66446.63	121210.18	данные отсутствуют	данные отсутствуют
398	66446.63	121210.18	данные отсутствуют	данные отсутствуют
398	66446.63	121210.18	данные отсутствуют	данные отсутствуют
399	66477.2	121177.86	данные отсутствуют	данные отсутствуют
399	66477.2	121177.86	данные отсутствуют	данные отсутствуют
400	66480.7	121174.35	данные отсутствуют	данные отсутствуют
400	66480.7	121174.35	данные отсутствуют	данные отсутствуют
400	66480.7	121174.35	данные отсутствуют	данные отсутствуют
401	66485.13	121169.27	данные отсутствуют	данные отсутствуют
401	66485.13	121169.27	данные отсутствуют	данные отсутствуют
401	66485.13	121169.27	данные отсутствуют	данные отсутствуют
402	66491.99	121162.64	данные отсутствуют	данные отсутствуют
402	66491.99	121162.64	данные отсутствуют	данные отсутствуют

Государственный регистратор	ФГИС ЕГРН
полное наименование должности	подпись
	инициалы, фамилия

М.П.



Выписка из Единого государственного реестра недвижимости об объекте недвижимости  
**Сведения о частях земельного участка**

<b>Земельный участок</b>	
Лист № <u>    </u> Раздела <u>4.2</u>	Всего листов выписки: <u>    </u>
(вид объекта недвижимости)	
Всего листов раздела <u>4.2</u> : <u>    </u>	Всего разделов: <u>    </u>
<b>24.06.2021 № 99/2021/400650064</b>	
Кадастровый номер: <b>78:42:0016202:7</b>	

Номер точки	Координаты, м		Описание закрепления на местности	Средняя квадратическая погрешность определения координат характерных точек границы части земельного участка, м
	X	Y		
1	2	3	4	5
403	66497.27	121157.08	данные отсутствуют	данные отсутствуют
403	66497.27	121157.08	данные отсутствуют	данные отсутствуют
404	66538.49	121118.17	данные отсутствуют	данные отсутствуют
404	66538.49	121118.17	данные отсутствуют	данные отсутствуют
405	66557.97	121103.03	данные отсутствуют	данные отсутствуют
405	66557.97	121103.03	данные отсутствуют	данные отсутствуют
406	66580.95	121084.95	данные отсутствуют	данные отсутствуют
406	66580.95	121084.95	данные отсутствуют	данные отсутствуют
407	66620.06	121053.93	данные отсутствуют	данные отсутствуют
407	66620.06	121053.93	данные отсутствуют	данные отсутствуют
408	66623.89	121055.21	данные отсутствуют	данные отсутствуют
408	66623.89	121055.21	данные отсутствуют	данные отсутствуют
409	66628.29	121055.22	данные отсутствуют	данные отсутствуют
409	66628.29	121055.22	данные отсутствуют	данные отсутствуют
410	66631.94	121053.1	данные отсутствуют	данные отсутствуют
410	66631.94	121053.1	данные отсутствуют	данные отсутствуют
410	66631.94	121053.1	данные отсутствуют	данные отсутствуют

Государственный регистратор	ФГИС ЕГРН
полное наименование должности	инициалы, фамилия
	подпись
	М.П.

Выписка из Единого государственного реестра недвижимости об объекте недвижимости  
**Сведения о частях земельного участка**

<b>Земельный участок</b>	
Лист № <u>    </u> Раздела <u>4.2</u>	Всего листов выписки: <u>    </u>
(вид объекта недвижимости)	
Всего листов раздела <u>4.2</u> : <u>    </u>	Всего разделов: <u>    </u>
<b>24.06.2021 № 99/2021/400650064</b>	
Кадастровый номер: <b>78:42:0016202:7</b>	

Номер точки	Координаты, м		Описание закрепления на местности	Средняя квадратическая погрешность определения координат характерных точек границы части земельного участка, м
	X	Y		
1	2	3	4	5
411	66634.69	121049.78	данные отсутствуют	данные отсутствуют
411	66634.69	121049.78	данные отсутствуют	данные отсутствуют
411	66634.69	121049.78	данные отсутствуют	данные отсутствуют
412	66635.98	121045.53	данные отсутствуют	данные отсутствуют
412	66635.98	121045.53	данные отсутствуют	данные отсутствуют
412	66635.98	121045.53	данные отсутствуют	данные отсутствуют
413	66637.3	121041.68	данные отсутствуют	данные отсутствуют
413	66637.3	121041.68	данные отсутствуют	данные отсутствуют
413	66637.3	121041.68	данные отсутствуют	данные отсутствуют
414	66639.55	121038.02	данные отсутствуют	данные отсутствуют
414	66639.55	121038.02	данные отсутствуют	данные отсутствуют
415	66641.01	121036.53	данные отсутствуют	данные отсутствуют
415	66641.01	121036.53	данные отсутствуют	данные отсутствуют
416	66642.38	121035.05	данные отсутствуют	данные отсутствуют
416	66642.38	121035.05	данные отсутствуют	данные отсутствуют
417	66643.46	121038.57	данные отсутствуют	данные отсутствуют
417	66643.46	121038.57	данные отсутствуют	данные отсутствуют

Государственный регистратор	ФГИС ЕГРН
полное наименование должности	инициалы, фамилия
	подпись
	М.П.

Выписка из Единого государственного реестра недвижимости об объекте недвижимости  
**Сведения о частях земельного участка**

<b>Земельный участок</b>	
(вид объекта недвижимости)	
Лист № <u>    </u> Раздела <u>4.2</u>	Всего листов раздела <u>4.2</u> : <u>    </u>
Всего листов выписки: <u>    </u>	
<b>24.06.2021 № 99/2021/400650064</b>	
Кадастровый номер: <b>78:42:0016202:7</b>	

Номер точки	Координаты, м		Описание закрепления на местности	Средняя квадратическая погрешность определения координат характерных точек границы части земельного участка, м
	X	Y		
1	2	3	4	5
418	66718.57	120965.27	данные отсутствуют	данные отсутствуют
418	66718.57	120965.27	данные отсутствуют	данные отсутствуют
419	66726.72	120957.08	данные отсутствуют	данные отсутствуют
419	66726.72	120957.08	данные отсутствуют	данные отсутствуют
420	66735.48	120946.88	данные отсутствуют	данные отсутствуют
420	66735.48	120946.88	данные отсутствуют	данные отсутствуют
421	66742.32	120932.67	данные отсутствуют	данные отсутствуют
421	66742.32	120932.67	данные отсутствуют	данные отсутствуют
422	66743.09	120928.76	данные отсутствуют	данные отсутствуют
422	66743.09	120928.76	данные отсутствуют	данные отсутствуют
423	66740.82	120927.46	данные отсутствуют	данные отсутствуют
423	66740.82	120927.46	данные отсутствуют	данные отсутствуют
424	66745.72	120912.92	данные отсутствуют	данные отсутствуют
424	66745.72	120912.92	данные отсутствуют	данные отсутствуют
425	66769.91	120846.4	данные отсутствуют	данные отсутствуют
425	66769.91	120846.4	данные отсутствуют	данные отсутствуют
426	66774.86	120831.85	данные отсутствуют	данные отсутствуют

Государственный регистратор	ФГИС ЕГРН
полное наименование должности	подпись
	инициалы, фамилия

М.П.

Выписка из Единого государственного реестра недвижимости об объекте недвижимости  
**Сведения о частях земельного участка**

<b>Земельный участок</b>	
(вид объекта недвижимости)	
Лист № <u>    </u> Раздела <u>4.2</u>	Всего листов раздела <u>4.2</u> : <u>    </u>
Всего листов выписки: <u>    </u>	
<b>24.06.2021 № 99/2021/400650064</b>	
Кадастровый номер: <b>78:42:0016202:7</b>	

Номер точки	Координаты, м		Описание закрепления на местности	Средняя квадратическая погрешность определения координат характерных точек границы части земельного участка, м
	X	Y		
1	2	3	4	5
426	66774.86	120831.85	данные отсутствуют	данные отсутствуют
427	66785.61	120793.11	данные отсутствуют	данные отсутствуют
427	66785.61	120793.11	данные отсутствуют	данные отсутствуют
428	66787.04	120788.09	данные отсутствуют	данные отсутствуют
428	66787.04	120788.09	данные отсутствуют	данные отсутствуют
428	66787.04	120788.09	данные отсутствуют	данные отсутствуют
429	66788.29	120783.35	данные отсутствуют	данные отсутствуют
429	66788.29	120783.35	данные отсутствуют	данные отсутствуют
429	66788.29	120783.35	данные отсутствуют	данные отсутствуют
430	66792.14	120767.82	данные отсутствуют	данные отсутствуют
430	66792.14	120767.82	данные отсутствуют	данные отсутствуют
431	66813.31	120775.44	данные отсутствуют	данные отсутствуют
431	66813.31	120775.44	данные отсутствуют	данные отсутствуют
432	66851.87	120789.32	данные отсутствуют	данные отсутствуют
432	66851.87	120789.32	данные отсутствуют	данные отсутствуют
433	66863.59	120760.53	данные отсутствуют	данные отсутствуют
433	66863.59	120760.53	данные отсутствуют	данные отсутствуют

Государственный регистратор	ФГИС ЕГРН
полное наименование должности	подпись
	инициалы, фамилия

М.П.

Выписка из Единого государственного реестра недвижимости об объекте недвижимости  
**Сведения о частях земельного участка**

<b>Земельный участок</b>	
(вид объекта недвижимости)	
Лист № <u>    </u> Раздела <u>4.2</u>	Всего листов выписки: <u>    </u>
Всего листов раздела <u>4.2</u> : <u>    </u>	Всего разделов: <u>    </u>
<b>24.06.2021 № 99/2021/400650064</b>	
Кадастровый номер: <b>78:42:0016202:7</b>	

Номер точки	Координаты, м		Описание закрепления на местности	Средняя квадратическая погрешность определения координат характерных точек границы части земельного участка, м
	X	Y		
1	2	3	4	5
434	66846.98	120748.5	данные отсутствуют	данные отсутствуют
434	66846.98	120748.5	данные отсутствуют	данные отсутствуют
435	66825.87	120733.11	данные отсутствуют	данные отсутствуют
435	66825.87	120733.11	данные отсутствуют	данные отсутствуют
436	66807.69	120719.85	данные отсутствуют	данные отсутствуют
436	66807.69	120719.85	данные отсутствуют	данные отсутствуют
437	66804.15	120717.9	данные отсутствуют	данные отсутствуют
437	66804.15	120717.9	данные отсутствуют	данные отсутствуют
438	66801.34	120714.82	данные отсутствуют	данные отсутствуют
438	66801.34	120714.82	данные отсутствуют	данные отсутствуют
439	66801.98	120710.61	данные отсутствуют	данные отсутствуют
439	66801.98	120710.61	данные отсутствуют	данные отсутствуют
440	66802.62	120705.65	данные отсутствуют	данные отсутствуют
440	66802.62	120705.65	данные отсутствуют	данные отсутствуют
441	66802.82	120703.01	данные отсутствуют	данные отсутствуют
441	66802.82	120703.01	данные отсутствуют	данные отсутствуют
442	66872.18	120725.64	данные отсутствуют	данные отсутствуют

Государственный регистратор	ФГИС ЕГРН
полное наименование должности	инициалы, фамилия
	подпись

М.П.

Выписка из Единого государственного реестра недвижимости об объекте недвижимости  
**Сведения о частях земельного участка**

<b>Земельный участок</b>	
Лист № <u>    </u> Раздела <u>4.2</u>	Всего листов выписки: <u>    </u>
(вид объекта недвижимости)	
Всего листов раздела <u>4.2</u> : <u>    </u>	Всего разделов: <u>    </u>
<b>24.06.2021 № 99/2021/400650064</b>	
Кадастровый номер: <b>78:42:0016202:7</b>	

Номер точки	Координаты, м		Описание закрепления на местности	Средняя квадратическая погрешность определения координат характерных точек границы части земельного участка, м
	X	Y		
1	2	3	4	5
442	66872.18	120725.64	данные отсутствуют	данные отсутствуют
443	66885.18	120671.2	данные отсутствуют	данные отсутствуют
443	66885.18	120671.2	данные отсутствуют	данные отсутствуют
444	66810.4	120662.7	данные отсутствуют	данные отсутствуют
444	66810.4	120662.7	данные отсутствуют	данные отсутствуют
445	66811.07	120659.04	данные отсутствуют	данные отсутствуют
445	66811.07	120659.04	данные отсутствуют	данные отсутствуют
446	66817.05	120617.9	данные отсутствуют	данные отсутствуют
446	66817.05	120617.9	данные отсутствуют	данные отсутствуют
447	66814.59	120617.51	данные отсутствуют	данные отсутствуют
447	66814.59	120617.51	данные отсутствуют	данные отсутствуют
448	66814.68	120614.24	данные отсутствуют	данные отсутствуют
448	66814.68	120614.24	данные отсутствуют	данные отсутствуют
449	66813.94	120611.23	данные отсутствуют	данные отсутствуют
449	66813.94	120611.23	данные отсутствуют	данные отсутствуют
450	66816.19	120596.25	данные отсутствуют	данные отсутствуют
450	66816.19	120596.25	данные отсутствуют	данные отсутствуют

Государственный регистратор	ФГИС ЕГРН
полное наименование должности	инициалы, фамилия
	подпись
	М.П.

Выписка из Единого государственного реестра недвижимости об объекте недвижимости  
**Сведения о частях земельного участка**

<b>Земельный участок</b>	
Лист № <u>    </u> Раздела <u>4.2</u>	Всего листов раздела <u>4.2</u> : <u>    </u>
<b>24.06.2021 № 99/2021/400650064</b>	Всего листов выписки: <u>    </u>
Кадастровый номер:	<b>78:42:0016202:7</b>
(вид объекта недвижимости)	

Номер точки	Координаты, м		Описание закрепления на местности	Средняя квадратическая погрешность определения координат характерных точек границы части земельного участка, м
	X	Y		
1	2	3	4	5
451	66818.58	120584.1	данные отсутствуют	данные отсутствуют
451	66818.58	120584.1	данные отсутствуют	данные отсутствуют
452	66823.57	120575.7	данные отсутствуют	данные отсутствуют
452	66823.57	120575.7	данные отсутствуют	данные отсутствуют
453	66834.43	120565.57	данные отсутствуют	данные отсутствуют
453	66834.43	120565.57	данные отсутствуют	данные отсутствуют
454	66876.62	120535.4	данные отсутствуют	данные отсутствуют
454	66876.62	120535.4	данные отсутствуют	данные отсутствуют
455	66884.85	120529.97	данные отсутствуют	данные отсутствуют
455	66884.85	120529.97	данные отсутствуют	данные отсутствуют
456	66916	120509.99	данные отсутствуют	данные отсутствуют
456	66916	120509.99	данные отсутствуют	данные отсутствуют
457	66940.26	120497.72	данные отсутствуют	данные отсутствуют
457	66940.26	120497.72	данные отсутствуют	данные отсутствуют
458	67009.47	120465.06	данные отсутствуют	данные отсутствуют
458	67009.47	120465.06	данные отсутствуют	данные отсутствуют
459	67076.03	120427.6	данные отсутствуют	данные отсутствуют

Государственный регистратор	ФГИС ЕГРН
полное наименование должности	подпись
	инициалы, фамилия

М.П.

Выписка из Единого государственного реестра недвижимости об объекте недвижимости  
**Сведения о частях земельного участка**

<b>Земельный участок</b>	
Лист № <u>    </u> Раздела <u>4.2</u>	Всего листов раздела <u>4.2</u> : <u>    </u>
(вид объекта недвижимости)	
Всего листов выписки: <u>    </u>	Всего разделов: <u>    </u>
<b>24.06.2021 № 99/2021/400650064</b>	
Кадастровый номер: <b>78:42:0016202:7</b>	

Номер точки	Координаты, м		Описание закрепления на местности	Средняя квадратическая погрешность определения координат характерных точек границы части земельного участка, м
	X	Y		
1	2	3	4	5
459	67076.03	120427.6	данные отсутствуют	данные отсутствуют
459	67076.03	120427.6	данные отсутствуют	данные отсутствуют
459	67076.03	120427.6	данные отсутствуют	данные отсутствуют
460	67096.99	120420.56	данные отсутствуют	данные отсутствуют
460	67096.99	120420.56	данные отсутствуют	данные отсутствуют
460	67096.99	120420.56	данные отсутствуют	данные отсутствуют
461	67099.39	120420.01	данные отсутствуют	данные отсутствуют
461	67099.39	120420.01	данные отсутствуют	данные отсутствуют
461	67099.39	120420.01	данные отсутствуют	данные отсутствуют
462	67148.86	120428.82	данные отсутствуют	данные отсутствуют
462	67148.86	120428.82	данные отсутствуют	данные отсутствуют
463	67155.74	120430.75	данные отсутствуют	данные отсутствуют
463	67155.74	120430.75	данные отсутствуют	данные отсутствуют
464	67159.07	120431.69	данные отсутствуют	данные отсутствуют
464	67159.07	120431.69	данные отсутствуют	данные отсутствуют
465	67165.81	120433.68	данные отсутствуют	данные отсутствуют
465	67165.81	120433.68	данные отсутствуют	данные отсутствуют

Государственный регистратор	ФГИС ЕГРН
полное наименование должности	подпись
	инициалы, фамилия

М.П.



Выписка из Единого государственного реестра недвижимости об объекте недвижимости  
**Сведения о частях земельного участка**

<b>Земельный участок</b>	
(вид объекта недвижимости)	
Лист № <u>    </u> Раздела <u>4.2</u>	Всего листов раздела <u>4.2</u> : <u>    </u>
Всего листов выписки: <u>    </u>	
<b>24.06.2021 № 99/2021/400650064</b>	
Кадастровый номер: <b>78:42:0016202:7</b>	

Номер точки	Координаты, м		Описание закрепления на местности	Средняя квадратическая погрешность определения координат характерных точек границы части земельного участка, м
	X	Y		
1	2	3	4	5
466	67199.1	120453.21	данные отсутствуют	данные отсутствуют
466	67199.1	120453.21	данные отсутствуют	данные отсутствуют
467	67220.19	120467.99	данные отсутствуют	данные отсутствуют
467	67220.19	120467.99	данные отсутствуют	данные отсутствуют
467	67220.19	120467.99	данные отсутствуют	данные отсутствуют
468	66829.93	120898.37	данные отсутствуют	данные отсутствуют
468	66829.93	120898.37	данные отсутствуют	данные отсутствуют
468	66829.93	120898.37	данные отсутствуют	данные отсутствуют
469	66879.96	120904.72	данные отсутствуют	данные отсутствуют
469	66879.96	120904.72	данные отсутствуют	данные отсутствуют
470	66897.43	120825.32	данные отсутствуют	данные отсутствуют
470	66897.43	120825.32	данные отсутствуют	данные отсутствуют
471	66887.48	120824.01	данные отсутствуют	данные отсутствуют
471	66887.48	120824.01	данные отсутствуют	данные отсутствуют
472	66882.84	120824.11	данные отсутствуют	данные отсутствуют
472	66882.84	120824.11	данные отсутствуют	данные отсутствуют
473	66843.98	120822.7	данные отсутствуют	данные отсутствуют

Государственный регистратор	ФГИС ЕГРН
полное наименование должности	инициалы, фамилия
	подпись
	М.П.

Выписка из Единого государственного реестра недвижимости об объекте недвижимости  
**Сведения о частях земельного участка**

<b>Земельный участок</b>	
(вид объекта недвижимости)	
Лист № <u>    </u> Раздела <u>4.2</u>	Всего листов выписки: <u>    </u>
Всего листов раздела <u>4.2</u> : <u>    </u>	Всего разделов: <u>    </u>
<b>24.06.2021 № 99/2021/400650064</b>	
Кадастровый номер: <b>78:42:0016202:7</b>	

Номер точки	Координаты, м		Описание закрепления на местности	Средняя квадратическая погрешность определения координат характерных точек границы части земельного участка, м
	X	Y		
1	2	3	4	5
473	66843.98	120822.7	данные отсутствуют	данные отсутствуют
474	66838.41	120849.82	данные отсутствуют	данные отсутствуют
474	66838.41	120849.82	данные отсутствуют	данные отсутствуют
474	66838.41	120849.82	данные отсутствуют	данные отсутствуют
475	66831.27	120890.46	данные отсутствуют	данные отсутствуют
475	66831.27	120890.46	данные отсутствуют	данные отсутствуют
475	66831.27	120890.46	данные отсутствуют	данные отсутствуют
476	66665.54	121255.7	данные отсутствуют	данные отсутствуют
476	66665.54	121255.7	данные отсутствуют	данные отсутствуют
476	66665.54	121255.7	данные отсутствуют	данные отсутствуют
477	66699.64	121377.59	данные отсутствуют	данные отсутствуют
477	66699.64	121377.59	данные отсутствуют	данные отсутствуют
477	66699.64	121377.59	данные отсутствуют	данные отсутствуют
478	66700.33	121379.95	данные отсутствуют	данные отсутствуют
478	66700.33	121379.95	данные отсутствуют	данные отсутствуют
478	66700.33	121379.95	данные отсутствуют	данные отсутствуют
479	66701.18	121382.27	данные отсутствуют	данные отсутствуют

Государственный регистратор	ФГИС ЕГРН
полное наименование должности	подпись
	инициалы, фамилия

М.П.

Выписка из Единого государственного реестра недвижимости об объекте недвижимости  
**Сведения о частях земельного участка**

<b>Земельный участок</b>	
(вид объекта недвижимости)	
Лист № <u>    </u> Раздела <u>4.2</u>	Всего листов выписки: <u>    </u>
Всего листов раздела <u>4.2</u> : <u>    </u>	Всего разделов: <u>    </u>
<b>24.06.2021 № 99/2021/400650064</b>	
Кадастровый номер: <b>78:42:0016202:7</b>	

Номер точки	Координаты, м		Описание закрепления на местности	Средняя квадратическая погрешность определения координат характерных точек границы части земельного участка, м
	X	Y		
1	2	3	4	5
479	66701.18	121382.27	данные отсутствуют	данные отсутствуют
479	66701.18	121382.27	данные отсутствуют	данные отсутствуют
480	66702.17	121384.54	данные отсутствуют	данные отсутствуют
480	66702.17	121384.54	данные отсутствуют	данные отсутствуют
480	66702.17	121384.54	данные отсутствуют	данные отсутствуют
481	66703.3	121386.73	данные отсутствуют	данные отсутствуют
481	66703.3	121386.73	данные отсутствуют	данные отсутствуют
481	66703.3	121386.73	данные отсутствуют	данные отсутствуют
482	66704.57	121388.85	данные отсутствуют	данные отсутствуют
482	66704.57	121388.85	данные отсутствуют	данные отсутствуют
482	66704.57	121388.85	данные отсутствуют	данные отсутствуют
483	66705.97	121390.88	данные отсутствуют	данные отсутствуют
483	66705.97	121390.88	данные отсутствуют	данные отсутствуют
483	66705.97	121390.88	данные отсутствуют	данные отсутствуют
484	66707.5	121392.82	данные отсутствуют	данные отсутствуют
484	66707.5	121392.82	данные отсутствуют	данные отсутствуют
484	66707.5	121392.82	данные отсутствуют	данные отсутствуют

Государственный регистратор	ФГИС ЕГРН
полное наименование должности	подпись
	инициалы, фамилия

М.П.

Выписка из Единого государственного реестра недвижимости об объекте недвижимости  
**Сведения о частях земельного участка**

<b>Земельный участок</b>	
(вид объекта недвижимости)	
Лист № <u>    </u> Раздела <u>4.2</u>	Всего листов раздела <u>4.2</u> : <u>    </u>
Всего листов выписки: <u>    </u>	
<b>24.06.2021 № 99/2021/400650064</b>	
Кадастровый номер: <b>78:42:0016202:7</b>	

Номер точки	Координаты, м		Описание закрепления на местности	Средняя квадратическая погрешность определения координат характерных точек границы части земельного участка, м
	X	Y		
1	2	3	4	5
485	66709.15	121394.66	данные отсутствуют	данные отсутствуют
485	66709.15	121394.66	данные отсутствуют	данные отсутствуют
485	66709.15	121394.66	данные отсутствуют	данные отсутствуют
486	66710.91	121396.39	данные отсутствуют	данные отсутствуют
486	66710.91	121396.39	данные отсутствуют	данные отсутствуют
486	66710.91	121396.39	данные отсутствуют	данные отсутствуют
487	66712.78	121398	данные отсутствуют	данные отсутствуют
487	66712.78	121398	данные отсутствуют	данные отсутствуют
487	66712.78	121398	данные отсутствуют	данные отсутствуют
488	66714.75	121399.49	данные отсутствуют	данные отсутствуют
488	66714.75	121399.49	данные отсутствуют	данные отсутствуют
488	66714.75	121399.49	данные отсутствуют	данные отсутствуют
489	66716.81	121400.86	данные отсутствуют	данные отсутствуют
489	66716.81	121400.86	данные отсутствуют	данные отсутствуют
489	66716.81	121400.86	данные отсутствуют	данные отсутствуют
490	66718.95	121402.09	данные отсутствуют	данные отсутствуют
490	66718.95	121402.09	данные отсутствуют	данные отсутствуют

Государственный регистратор	ФГИС ЕГРН
полное наименование должности	инициалы, фамилия
	подпись
	М.П.

Выписка из Единого государственного реестра недвижимости об объекте недвижимости  
**Сведения о частях земельного участка**

<b>Земельный участок</b>	
Лист № <u>    </u> Раздела <u>4.2</u>	Всего листов раздела <u>4.2</u> : <u>    </u>
(вид объекта недвижимости)	
Всего листов раздела <u>4.2</u> : <u>    </u>	Всего листов выписки: <u>    </u>
<b>24.06.2021 № 99/2021/400650064</b>	
Кадастровый номер: <b>78:42:0016202:7</b>	

Номер точки	Координаты, м		Описание закрепления на местности	Средняя квадратическая погрешность определения координат характерных точек границы части земельного участка, м
	X	Y		
1	2	3	4	5
490	66718.95	121402.09	данные отсутствуют	данные отсутствуют
491	66721.17	121403.18	данные отсутствуют	данные отсутствуют
491	66721.17	121403.18	данные отсутствуют	данные отсутствуют
491	66721.17	121403.18	данные отсутствуют	данные отсутствуют
492	66723.45	121404.12	данные отсутствуют	данные отсутствуют
492	66723.45	121404.12	данные отсутствуют	данные отсутствуют
492	66723.45	121404.12	данные отсутствуют	данные отсутствуют
493	66725.79	121404.93	данные отсутствуют	данные отсутствуют
493	66725.79	121404.93	данные отсутствуют	данные отсутствуют
493	66725.79	121404.93	данные отсутствуют	данные отсутствуют
494	66801.42	121426	данные отсутствуют	данные отсутствуют
494	66801.42	121426	данные отсутствуют	данные отсутствуют
494	66801.42	121426	данные отсутствуют	данные отсутствуют
495	66887.87	121477.04	данные отсутствуют	данные отсутствуют
495	66887.87	121477.04	данные отсутствуют	данные отсутствуют
495	66887.87	121477.04	данные отсутствуют	данные отсутствуют
496	66889.67	121478	данные отсутствуют	данные отсутствуют

Государственный регистратор	ФГИС ЕГРН
полное наименование должности	подпись
	инициалы, фамилия

М.П.

Выписка из Единого государственного реестра недвижимости об объекте недвижимости  
Сведения о частях земельного участка

Земельный участок	
(вид объекта недвижимости)	
Лист № <u>4.2</u> Раздела <u>4.2</u>	Всего листов раздела <u>4.2</u> : _____
Всего листов выписки: _____	
24.06.2021 № 99/2021/400650064	
Кадастровый номер: <b>78:42:0016202:7</b>	

Номер точки	Координаты, м		Описание закрепления на местности	Средняя квадратическая погрешность определения координат характерных точек границы части земельного участка, м
	X	Y		
1	2	3	4	5
496	66889.67	121478	данные отсутствуют	данные отсутствуют
496	66889.67	121478	данные отсутствуют	данные отсутствуют
497	66891.4	121479.1	данные отсутствуют	данные отсутствуют
497	66891.4	121479.1	данные отсутствуют	данные отсутствуют
497	66891.4	121479.1	данные отсутствуют	данные отсутствуют
498	66893.04	121480.33	данные отсутствуют	данные отсутствуют
498	66893.04	121480.33	данные отсутствуют	данные отсутствуют
498	66893.04	121480.33	данные отсутствуют	данные отсутствуют
499	66894.57	121481.69	данные отсутствуют	данные отсутствуют
499	66894.57	121481.69	данные отсутствуют	данные отсутствуют
499	66894.57	121481.69	данные отсутствуют	данные отсутствуют
500	66896	121483.16	данные отсутствуют	данные отсутствуют
500	66896	121483.16	данные отсутствуют	данные отсутствуют
500	66896	121483.16	данные отсутствуют	данные отсутствуют
501	66897.3	121484.74	данные отсутствуют	данные отсутствуют
501	66897.3	121484.74	данные отсутствуют	данные отсутствуют
501	66897.3	121484.74	данные отсутствуют	данные отсутствуют

Государственный регистратор	ФГИС ЕГРН
полное наименование должности	подпись
	инициалы, фамилия

М.П.

Выписка из Единого государственного реестра недвижимости об объекте недвижимости  
**Сведения о частях земельного участка**

<b>Земельный участок</b>	
(вид объекта недвижимости)	
Лист № <u>    </u> Раздела <u>4.2</u>	Всего листов раздела <u>4.2</u> : <u>    </u>
Всего листов выписки: <u>    </u>	
<b>24.06.2021 № 99/2021/400650064</b>	
Кадастровый номер: <b>78:42:0016202:7</b>	

Номер точки	Координаты, м		Описание закрепления на местности	Средняя квадратическая погрешность определения координат характерных точек границы части земельного участка, м
	X	Y		
1	2	3	4	5
502	66898.48	121486.42	данные отсутствуют	данные отсутствуют
502	66898.48	121486.42	данные отсутствуют	данные отсутствуют
502	66898.48	121486.42	данные отсутствуют	данные отсутствуют
503	66899.53	121488.18	данные отсутствуют	данные отсутствуют
503	66899.53	121488.18	данные отсутствуют	данные отсутствуют
503	66899.53	121488.18	данные отсутствуют	данные отсутствуют
504	66900.44	121490.02	данные отсутствуют	данные отсутствуют
504	66900.44	121490.02	данные отсутствуют	данные отсутствуют
504	66900.44	121490.02	данные отсутствуют	данные отсутствуют
505	66901.2	121491.92	данные отсутствуют	данные отсутствуют
505	66901.2	121491.92	данные отсутствуют	данные отсутствуют
505	66901.2	121491.92	данные отсутствуют	данные отсутствуют
506	66901.81	121493.88	данные отсутствуют	данные отсутствуют
506	66901.81	121493.88	данные отсутствуют	данные отсутствуют
506	66901.81	121493.88	данные отсутствуют	данные отсутствуют
507	66902.26	121495.87	данные отсутствуют	данные отсутствуют
507	66902.26	121495.87	данные отсутствуют	данные отсутствуют

Государственный регистратор	ФГИС ЕГРН
полное наименование должности	подпись
	инициалы, фамилия

М.П.

Выписка из Единого государственного реестра недвижимости об объекте недвижимости  
**Сведения о частях земельного участка**

<b>Земельный участок</b>	
(вид объекта недвижимости)	
Лист № <u>    </u> Раздела <u>4.2</u>	Всего листов выписки: <u>    </u>
Всего листов раздела <u>4.2</u> : <u>    </u>	Всего разделов: <u>    </u>
<b>24.06.2021 № 99/2021/400650064</b>	
Кадастровый номер: <b>78:42:0016202:7</b>	

Номер точки	Координаты, м		Описание закрепления на местности	Средняя квадратическая погрешность определения координат характерных точек границы части земельного участка, м
	X	Y		
1	2	3	4	5
507	66902.26	121495.87	данные отсутствуют	данные отсутствуют
508	66902.56	121497.9	данные отсутствуют	данные отсутствуют
508	66902.56	121497.9	данные отсутствуют	данные отсутствуют
508	66902.56	121497.9	данные отсутствуют	данные отсутствуют
509	66902.7	121499.94	данные отсутствуют	данные отсутствуют
509	66902.7	121499.94	данные отсутствуют	данные отсутствуют
509	66902.7	121499.94	данные отсутствуют	данные отсутствуют
510	66902.68	121501.99	данные отсутствуют	данные отсутствуют
510	66902.68	121501.99	данные отсутствуют	данные отсутствуют
510	66902.68	121501.99	данные отсутствуют	данные отсутствуют
510	66902.68	121501.99	данные отсутствуют	данные отсутствуют
511	66902.51	121504.04	данные отсутствуют	данные отсутствуют
511	66902.51	121504.04	данные отсутствуют	данные отсутствуют
511	66902.51	121504.04	данные отсутствуют	данные отсутствуют
512	66902.89	121507.85	данные отсутствуют	данные отсутствуют
512	66902.89	121507.85	данные отсутствуют	данные отсутствуют
512	66902.89	121507.85	данные отсутствуют	данные отсутствуют
513	66903.43	121511.64	данные отсутствуют	данные отсутствуют

Государственный регистратор	ФГИС ЕГРН
полное наименование должности	инициалы, фамилия
	подпись
	М.П.



Выписка из Единого государственного реестра недвижимости об объекте недвижимости  
**Сведения о частях земельного участка**

<b>Земельный участок</b>	
(вид объекта недвижимости)	
Лист № <u>    </u> Раздела <u>4.2</u>	Всего листов выписки: <u>    </u>
Всего листов раздела <u>4.2</u> : <u>    </u>	Всего разделов: <u>    </u>
<b>24.06.2021 № 99/2021/400650064</b>	
Кадастровый номер: <b>78:42:0016202:7</b>	

Номер точки	Координаты, м		Описание закрепления на местности	Средняя квадратическая погрешность определения координат характерных точек границы части земельного участка, м
	X	Y		
1	2	3	4	5
513	66903.43	121511.64	данные отсутствуют	данные отсутствуют
513	66903.43	121511.64	данные отсутствуют	данные отсутствуют
514	66904.11	121515.41	данные отсутствуют	данные отсутствуют
514	66904.11	121515.41	данные отсутствуют	данные отсутствуют
514	66904.11	121515.41	данные отсутствуют	данные отсутствуют
515	66904.95	121519.15	данные отсутствуют	данные отсутствуют
515	66904.95	121519.15	данные отсутствуют	данные отсутствуют
515	66904.95	121519.15	данные отсутствуют	данные отсутствуют
516	66905.93	121522.85	данные отсутствуют	данные отсутствуют
516	66905.93	121522.85	данные отсутствуют	данные отсутствуют
516	66905.93	121522.85	данные отсутствуют	данные отсутствуют
517	66907.06	121526.51	данные отсутствуют	данные отсутствуют
517	66907.06	121526.51	данные отсутствуют	данные отсутствуют
517	66907.06	121526.51	данные отсутствуют	данные отсутствуют
518	66908.33	121530.12	данные отсутствуют	данные отсутствуют
518	66908.33	121530.12	данные отсутствуют	данные отсутствуют
518	66908.33	121530.12	данные отсутствуют	данные отсутствуют

Государственный регистратор	ФГИС ЕГРН
полное наименование должности	подпись
	инициалы, фамилия

М.П.

Выписка из Единого государственного реестра недвижимости об объекте недвижимости  
**Сведения о частях земельного участка**

<b>Земельный участок</b>	
(вид объекта недвижимости)	
Лист № <u>    </u> Раздела <u>4.2</u>	Всего листов выписки: <u>    </u>
Всего листов раздела <u>4.2</u> : <u>    </u>	Всего разделов: <u>    </u>
<b>24.06.2021 № 99/2021/400650064</b>	
Кадастровый номер: <b>78:42:0016202:7</b>	

Номер точки	Координаты, м		Описание закрепления на местности	Средняя квадратическая погрешность определения координат характерных точек границы части земельного участка, м
	X	Y		
1	2	3	4	5
519	66909.75	121533.68	данные отсутствуют	данные отсутствуют
519	66909.75	121533.68	данные отсутствуют	данные отсутствуют
519	66909.75	121533.68	данные отсутствуют	данные отсутствуют
520	66911.3	121537.18	данные отсутствуют	данные отсутствуют
520	66911.3	121537.18	данные отсутствуют	данные отсутствуют
520	66911.3	121537.18	данные отсутствуют	данные отсутствуют
521	66912.99	121540.62	данные отсутствуют	данные отсутствуют
521	66912.99	121540.62	данные отсутствуют	данные отсутствуют
521	66912.99	121540.62	данные отсутствуют	данные отсутствуют
522	66914.82	121543.99	данные отсутствуют	данные отсутствуют
522	66914.82	121543.99	данные отсутствуют	данные отсутствуют
522	66914.82	121543.99	данные отсутствуют	данные отсутствуют
523	66916.78	121547.28	данные отсутствуют	данные отсутствуют
523	66916.78	121547.28	данные отсутствуют	данные отсутствуют
523	66916.78	121547.28	данные отсутствуют	данные отсутствуют
524	66918.87	121550.49	данные отсутствуют	данные отсутствуют
524	66918.87	121550.49	данные отсутствуют	данные отсутствуют

Государственный регистратор	ФГИС ЕГРН
полное наименование должности	инициалы, фамилия
	подпись
	М.П.

Выписка из Единого государственного реестра недвижимости об объекте недвижимости  
**Сведения о частях земельного участка**

<b>Земельный участок</b>	
(вид объекта недвижимости)	
Лист № <u>    </u> Раздела <u>4.2</u>	Всего листов выписки: <u>    </u>
Всего листов раздела <u>4.2</u> : <u>    </u>	Всего разделов: <u>    </u>
<b>24.06.2021 № 99/2021/400650064</b>	
Кадастровый номер: <b>78:42:0016202:7</b>	

Номер точки	Координаты, м		Описание закрепления на местности	Средняя квадратическая погрешность определения координат характерных точек границы части земельного участка, м
	X	Y		
1	2	3	4	5
524	66918.87	121550.49	данные отсутствуют	данные отсутствуют
525	66921.09	121553.61	данные отсутствуют	данные отсутствуют
525	66921.09	121553.61	данные отсутствуют	данные отсутствуют
525	66921.09	121553.61	данные отсутствуют	данные отсутствуют
526	66923.43	121556.65	данные отсутствуют	данные отсутствуют
526	66923.43	121556.65	данные отсутствуют	данные отсутствуют
526	66923.43	121556.65	данные отсутствуют	данные отсутствуют
527	66925.88	121559.59	данные отсутствуют	данные отсутствуют
527	66925.88	121559.59	данные отсутствуют	данные отсутствуют
527	66925.88	121559.59	данные отсутствуют	данные отсутствуют
528	66928.45	121562.43	данные отсутствуют	данные отсутствуют
528	66928.45	121562.43	данные отсутствуют	данные отсутствуют
528	66928.45	121562.43	данные отсутствуют	данные отсутствуют
529	66931.13	121565.16	данные отсутствуют	данные отсутствуют
529	66931.13	121565.16	данные отсутствуют	данные отсутствуют
529	66931.13	121565.16	данные отсутствуют	данные отсутствуют
530	66933.92	121567.79	данные отсутствуют	данные отсутствуют

Государственный регистратор		ФГИС ЕГРН	
полное наименование должности		инициалы, фамилия	
		подпись	
		М.П.	

Выписка из Единого государственного реестра недвижимости об объекте недвижимости  
**Сведения о частях земельного участка**

<b>Земельный участок</b>	
(вид объекта недвижимости)	
Лист № <u>    </u> Раздела <u>4.2</u>	Всего листов выписки: <u>    </u>
Всего листов раздела <u>4.2</u> : <u>    </u>	Всего разделов: <u>    </u>
<b>24.06.2021 № 99/2021/400650064</b>	
Кадастровый номер: <b>78:42:0016202:7</b>	

Номер точки	Координаты, м		Описание закрепления на местности	Средняя квадратическая погрешность определения координат характерных точек границы части земельного участка, м
	X	Y		
1	2	3	4	5
530	66933.92	121567.79	данные отсутствуют	данные отсутствуют
530	66933.92	121567.79	данные отсутствуют	данные отсутствуют
531	66936.81	121570.31	данные отсутствуют	данные отсутствуют
531	66936.81	121570.31	данные отсутствуют	данные отсутствуют
531	66936.81	121570.31	данные отсутствуют	данные отсутствуют
532	66939.8	121572.7	данные отсутствуют	данные отсутствуют
532	66939.8	121572.7	данные отсутствуют	данные отсутствуют
532	66939.8	121572.7	данные отсутствуют	данные отсутствуют
533	66942.88	121574.98	данные отсутствуют	данные отсутствуют
533	66942.88	121574.98	данные отсутствуют	данные отсутствуют
533	66942.88	121574.98	данные отсутствуют	данные отсутствуют
534	66946.05	121577.13	данные отсутствуют	данные отсутствуют
534	66946.05	121577.13	данные отсутствуют	данные отсутствуют
534	66946.05	121577.13	данные отсутствуют	данные отсутствуют
535	66949.3	121579.16	данные отсутствуют	данные отсутствуют
535	66949.3	121579.16	данные отсутствуют	данные отсутствуют
535	66949.3	121579.16	данные отсутствуют	данные отсутствуют

Государственный регистратор		ФГИС ЕГРН	
полное наименование должности		инициалы, фамилия	
		подпись	
		М.П.	

Выписка из Единого государственного реестра недвижимости об объекте недвижимости  
Сведения о частях земельного участка

Земельный участок	
(вид объекта недвижимости)	
Лист № <u>4.2</u> Раздела <u>4.2</u>	Всего листов выписки: _____
Всего листов раздела <u>4.2</u> : _____	Всего разделов: _____
<b>24.06.2021 № 99/2021/400650064</b>	
Кадастровый номер: <b>78:42:0016202:7</b>	

Номер точки	Координаты, м		Описание закрепления на местности	Средняя квадратическая погрешность определения координат характерных точек границы части земельного участка, м
	X	Y		
1	2	3	4	5
536	66952.63	121581.06	данные отсутствуют	данные отсутствуют
536	66952.63	121581.06	данные отсутствуют	данные отсутствуют
536	66952.63	121581.06	данные отсутствуют	данные отсутствуют
537	66956.03	121582.82	данные отсутствуют	данные отсутствуют
537	66956.03	121582.82	данные отсутствуют	данные отсутствуют
537	66956.03	121582.82	данные отсутствуют	данные отсутствуют
538	66959.5	121584.44	данные отсутствуют	данные отсутствуют
538	66959.5	121584.44	данные отсутствуют	данные отсутствуют
538	66959.5	121584.44	данные отсутствуют	данные отсутствуют
539	66963.03	121585.93	данные отсутствуют	данные отсутствуют
539	66963.03	121585.93	данные отсутствуют	данные отсутствуют
539	66963.03	121585.93	данные отсутствуют	данные отсутствуют
540	66966.62	121587.27	данные отсутствуют	данные отсутствуют
540	66966.62	121587.27	данные отсутствуют	данные отсутствуют
540	66966.62	121587.27	данные отсутствуют	данные отсутствуют
541	66970.26	121588.48	данные отсутствуют	данные отсутствуют
541	66970.26	121588.48	данные отсутствуют	данные отсутствуют

Государственный регистратор	ФГИС ЕГРН
полное наименование должности	инициалы, фамилия
	подпись
	М.П.

Выписка из Единого государственного реестра недвижимости об объекте недвижимости  
**Сведения о частях земельного участка**

<b>Земельный участок</b>	
Лист № <u>    </u> Раздела <u>4.2</u>	Всего листов раздела <u>4.2</u> : <u>    </u>
(вид объекта недвижимости)	
Всего листов выписки: <u>    </u>	
<b>24.06.2021 № 99/2021/400650064</b>	
Кадастровый номер: <b>78:42:0016202:7</b>	

Номер точки	Координаты, м		Описание закрепления на местности	Средняя квадратическая погрешность определения координат характерных точек границы части земельного участка, м
	X	Y		
1	2	3	4	5
541	66970.26	121588.48	данные отсутствуют	данные отсутствуют
542	66971.74	121588.44	данные отсутствуют	данные отсутствуют
542	66971.74	121588.44	данные отсутствуют	данные отсутствуют
542	66971.74	121588.44	данные отсутствуют	данные отсутствуют
543	66973.21	121588.25	данные отсутствуют	данные отсутствуют
543	66973.21	121588.25	данные отсутствуют	данные отсутствуют
543	66973.21	121588.25	данные отсутствуют	данные отсутствуют
544	66974.66	121587.92	данные отсутствуют	данные отсутствуют
544	66974.66	121587.92	данные отсутствуют	данные отсутствуют
544	66974.66	121587.92	данные отсутствуют	данные отсутствуют
544	66974.66	121587.92	данные отсутствуют	данные отсутствуют
545	66976.06	121587.44	данные отсутствуют	данные отсутствуют
545	66976.06	121587.44	данные отсутствуют	данные отсутствуют
545	66976.06	121587.44	данные отсутствуют	данные отсутствуют
546	66977.41	121586.82	данные отсутствуют	данные отсутствуют
546	66977.41	121586.82	данные отсутствуют	данные отсутствуют
546	66977.41	121586.82	данные отсутствуют	данные отсутствуют
547	66978.69	121586.06	данные отсутствуют	данные отсутствуют

Государственный регистратор		ФГИС ЕГРН	
полное наименование должности		инициалы, фамилия	
		подпись	
		М.П.	

Выписка из Единого государственного реестра недвижимости об объекте недвижимости  
**Сведения о частях земельного участка**

<b>Земельный участок</b>	
(вид объекта недвижимости)	
Лист № <u>    </u> Раздела <u>4.2</u>	Всего листов раздела <u>4.2</u> : <u>    </u>
Всего листов выписки: <u>    </u>	
<b>24.06.2021 № 99/2021/400650064</b>	
Кадастровый номер: <b>78:42:0016202:7</b>	

Номер точки	Координаты, м		Описание закрепления на местности	Средняя квадратическая погрешность определения координат характерных точек границы части земельного участка, м
	X	Y		
1	2	3	4	5
547	66978.69	121586.06	данные отсутствуют	данные отсутствуют
547	66978.69	121586.06	данные отсутствуют	данные отсутствуют
548	66979.89	121585.18	данные отсутствуют	данные отсутствуют
548	66979.89	121585.18	данные отсутствуют	данные отсутствуют
548	66979.89	121585.18	данные отсутствуют	данные отсутствуют
549	66980.99	121584.19	данные отсутствуют	данные отсутствуют
549	66980.99	121584.19	данные отсутствуют	данные отсутствуют
549	66980.99	121584.19	данные отсутствуют	данные отсутствуют
550	66981.98	121583.09	данные отсутствуют	данные отсутствуют
550	66981.98	121583.09	данные отсутствуют	данные отсутствуют
550	66981.98	121583.09	данные отсутствуют	данные отсутствуют
551	66982.86	121581.89	данные отсутствуют	данные отсутствуют
551	66982.86	121581.89	данные отсутствуют	данные отсутствуют
551	66982.86	121581.89	данные отсутствуют	данные отсутствуют
552	66983.61	121580.61	данные отсутствуют	данные отсутствуют
552	66983.61	121580.61	данные отсутствуют	данные отсутствуют
552	66983.61	121580.61	данные отсутствуют	данные отсутствуют

Государственный регистратор		ФГИС ЕГРН	
полное наименование должности		инициалы, фамилия	
		подпись	
		М.П.	

Выписка из Единого государственного реестра недвижимости об объекте недвижимости  
**Сведения о частях земельного участка**

<b>Земельный участок</b>	
Лист № <u>    </u> Раздела <u>4.2</u>	Всего листов раздела <u>4.2</u> : <u>    </u>
<b>24.06.2021 № 99/2021/400650064</b>	Всего листов выписки: <u>    </u>
Кадастровый номер:	<b>78:42:0016202:7</b>
(вид объекта недвижимости)	

Номер точки	Координаты, м		Описание закрепления на местности	Средняя квадратическая погрешность определения координат характерных точек границы части земельного участка, м
	X	Y		
1	2	3	4	5
553	66984.23	121579.26	данные отсутствуют	данные отсутствуют
553	66984.23	121579.26	данные отсутствуют	данные отсутствуют
553	66984.23	121579.26	данные отсутствуют	данные отсутствуют
554	66984.71	121577.86	данные отсутствуют	данные отсутствуют
554	66984.71	121577.86	данные отсутствуют	данные отсутствуют
554	66984.71	121577.86	данные отсутствуют	данные отсутствуют
555	66985.04	121576.41	данные отсутствуют	данные отсутствуют
555	66985.04	121576.41	данные отсутствуют	данные отсутствуют
555	66985.04	121576.41	данные отсутствуют	данные отсутствуют
556	66985.23	121574.94	данные отсутствуют	данные отсутствуют
556	66985.23	121574.94	данные отсутствуют	данные отсутствуют
556	66985.23	121574.94	данные отсутствуют	данные отсутствуют
557	66985.27	121573.45	данные отсутствуют	данные отсутствуют
557	66985.27	121573.45	данные отсутствуют	данные отсутствуют
557	66985.27	121573.45	данные отсутствуют	данные отсутствуют
558	66985.15	121571.97	данные отсутствуют	данные отсутствуют
558	66985.15	121571.97	данные отсутствуют	данные отсутствуют

Государственный регистратор	ФГИС ЕГРН
полное наименование должности	подпись
	инициалы, фамилия

М.П.



Выписка из Единого государственного реестра недвижимости об объекте недвижимости  
**Сведения о частях земельного участка**

<b>Земельный участок</b>	
(вид объекта недвижимости)	
Лист № <u>    </u> Раздела <u>4.2</u>	Всего листов выписки: <u>    </u>
Всего листов раздела <u>4.2</u> : <u>    </u>	Всего разделов: <u>    </u>
<b>24.06.2021 № 99/2021/400650064</b>	
Кадастровый номер: <b>78:42:0016202:7</b>	

Номер точки	Координаты, м		Описание закрепления на местности	Средняя квадратическая погрешность определения координат характерных точек границы части земельного участка, м
	X	Y		
1	2	3	4	5
558	66985.15	121571.97	данные отсутствуют	данные отсутствуют
559	66984.89	121570.51	данные отсутствуют	данные отсутствуют
559	66984.89	121570.51	данные отсутствуют	данные отсутствуют
559	66984.89	121570.51	данные отсутствуют	данные отсутствуют
560	66984.48	121569.09	данные отсутствуют	данные отсутствуют
560	66984.48	121569.09	данные отсутствуют	данные отсутствуют
560	66984.48	121569.09	данные отсутствуют	данные отсутствуют
561	66983.92	121567.71	данные отсутствуют	данные отсутствуют
561	66983.92	121567.71	данные отсутствуют	данные отсутствуют
561	66983.92	121567.71	данные отсутствуют	данные отсутствуют
562	66983.24	121566.4	данные отсутствуют	данные отсутствуют
562	66983.24	121566.4	данные отсутствуют	данные отсутствуют
562	66983.24	121566.4	данные отсутствуют	данные отсутствуют
563	66965.87	121547.27	данные отсутствуют	данные отсутствуют
563	66965.87	121547.27	данные отсутствуют	данные отсутствуют
563	66965.87	121547.27	данные отсутствуют	данные отсутствуют
564	66932.66	121480.95	данные отсутствуют	данные отсутствуют

Государственный регистратор	ФГИС ЕГРН
полное наименование должности	инициалы, фамилия
	подпись
	М.П.

Выписка из Единого государственного реестра недвижимости об объекте недвижимости  
Сведения о частях земельного участка

Земельный участок	
(вид объекта недвижимости)	
Лист № <u>4.2</u> Раздела <u>4.2</u>	Всего листов раздела <u>4.2</u> : _____
Всего листов раздела <u>4.2</u> : _____	Всего листов выписки: _____
24.06.2021 № 99/2021/400650064	
Кадастровый номер: <b>78:42:0016202:7</b>	

Номер точки	Координаты, м		Описание закрепления на местности	Средняя квадратическая погрешность определения координат характерных точек границы части земельного участка, м
	X	Y		
1	2	3	4	5
564	66932.66	121480.95	данные отсутствуют	данные отсутствуют
564	66932.66	121480.95	данные отсутствуют	данные отсутствуют
565	66930.55	121478.25	данные отсутствуют	данные отсутствуют
565	66930.55	121478.25	данные отсутствуют	данные отсутствуют
565	66930.55	121478.25	данные отсутствуют	данные отсутствуют
566	66928.57	121475.46	данные отсутствуют	данные отсутствуют
566	66928.57	121475.46	данные отсутствуют	данные отсутствуют
566	66928.57	121475.46	данные отсутствуют	данные отсутствуют
567	66926.72	121472.59	данные отсутствуют	данные отсутствуют
567	66926.72	121472.59	данные отсутствуют	данные отсутствуют
567	66926.72	121472.59	данные отсутствуют	данные отсутствуют
568	66925.01	121469.63	данные отсутствуют	данные отсутствуют
568	66925.01	121469.63	данные отсутствуют	данные отсутствуют
568	66925.01	121469.63	данные отсутствуют	данные отсутствуют
569	66923.44	121466.59	данные отсутствуют	данные отсутствуют
569	66923.44	121466.59	данные отсутствуют	данные отсутствуют
569	66923.44	121466.59	данные отсутствуют	данные отсутствуют

Государственный регистратор	ФГИС ЕГРН
полное наименование должности	подпись
	инициалы, фамилия

М.П.

Выписка из Единого государственного реестра недвижимости об объекте недвижимости  
**Сведения о частях земельного участка**

<b>Земельный участок</b>	
(вид объекта недвижимости)	
Лист № <u>    </u> Раздела <u>4.2</u>	Всего листов раздела <u>4.2</u> : <u>    </u>
Всего листов выписки: <u>    </u>	
<b>24.06.2021 № 99/2021/400650064</b>	
Кадастровый номер: <b>78:42:0016202:7</b>	

Номер точки	Координаты, м		Описание закрепления на местности	Средняя квадратическая погрешность определения координат характерных точек границы части земельного участка, м
	X	Y		
1	2	3	4	5
570	66922.01	121463.49	данные отсутствуют	данные отсутствуют
570	66922.01	121463.49	данные отсутствуют	данные отсутствуют
570	66922.01	121463.49	данные отсутствуют	данные отсутствуют
571	66920.72	121460.32	данные отсутствуют	данные отсутствуют
571	66920.72	121460.32	данные отсутствуют	данные отсутствуют
571	66920.72	121460.32	данные отсутствуют	данные отсутствуют
572	66919.59	121457.09	данные отсутствуют	данные отсутствуют
572	66919.59	121457.09	данные отсутствуют	данные отсутствуют
572	66919.59	121457.09	данные отсутствуют	данные отсутствуют
573	66918.6	121453.82	данные отсутствуют	данные отсутствуют
573	66918.6	121453.82	данные отсутствуют	данные отсутствуют
573	66918.6	121453.82	данные отсутствуют	данные отсутствуют
574	66917.76	121450.51	данные отсутствуют	данные отсутствуют
574	66917.76	121450.51	данные отсутствуют	данные отсутствуют
574	66917.76	121450.51	данные отсутствуют	данные отсутствуют
575	66917.08	121447.16	данные отсутствуют	данные отсутствуют
575	66917.08	121447.16	данные отсутствуют	данные отсутствуют

Государственный регистратор	ФГИС ЕГРН
полное наименование должности	инициалы, фамилия
	подпись

М.П.

Выписка из Единого государственного реестра недвижимости об объекте недвижимости  
**Сведения о частях земельного участка**

<b>Земельный участок</b>	
(вид объекта недвижимости)	
Лист № <u>    </u> Раздела <u>4.2</u>	Всего листов выписки: <u>    </u>
Всего листов раздела <u>4.2</u> : <u>    </u>	Всего разделов: <u>    </u>
<b>24.06.2021 № 99/2021/400650064</b>	
Кадастровый номер: <b>78:42:0016202:7</b>	

Номер точки	Координаты, м		Описание закрепления на местности	Средняя квадратическая погрешность определения координат характерных точек границы части земельного участка, м
	X	Y		
1	2	3	4	5
575	66917.08	121447.16	данные отсутствуют	данные отсутствуют
576	66916.56	121443.78	данные отсутствуют	данные отсутствуют
576	66916.56	121443.78	данные отсутствуют	данные отсутствуют
576	66916.56	121443.78	данные отсутствуют	данные отсутствуют
577	66916.19	121440.38	данные отсутствуют	данные отсутствуют
577	66916.19	121440.38	данные отсутствуют	данные отсутствуют
577	66916.19	121440.38	данные отсутствуют	данные отсутствуют
578	66915.99	121436.97	данные отсутствуют	данные отсутствуют
578	66915.99	121436.97	данные отсутствуют	данные отсутствуют
578	66915.99	121436.97	данные отсутствуют	данные отсутствуют
579	66915.81	121434.64	данные отсутствуют	данные отсутствуют
579	66915.81	121434.64	данные отсутствуют	данные отсутствуют
579	66915.81	121434.64	данные отсутствуют	данные отсутствуют
580	66915.49	121432.33	данные отсутствуют	данные отсутствуют
580	66915.49	121432.33	данные отсутствуют	данные отсутствуют
580	66915.49	121432.33	данные отсутствуют	данные отсутствуют
581	66915	121430.04	данные отсутствуют	данные отсутствуют

Государственный регистратор		ФГИС ЕГРН	
полное наименование должности		инициалы, фамилия	
		подпись	
		М.П.	

Выписка из Единого государственного реестра недвижимости об объекте недвижимости  
**Сведения о частях земельного участка**

<b>Земельный участок</b>	
(вид объекта недвижимости)	
Лист № <u>    </u> Раздела <u>4.2</u>	Всего листов выписки: <u>    </u>
Всего листов раздела <u>4.2</u> : <u>    </u>	Всего разделов: <u>    </u>
<b>24.06.2021 № 99/2021/400650064</b>	
Кадастровый номер: <b>78:42:0016202:7</b>	

Номер точки	Координаты, м		Описание закрепления на местности	Средняя квадратическая погрешность определения координат характерных точек границы части земельного участка, м
	X	Y		
1	2	3	4	5
581	66915	121430.04	данные отсутствуют	данные отсутствуют
581	66915	121430.04	данные отсутствуют	данные отсутствуют
582	66914.36	121427.8	данные отсутствуют	данные отсутствуют
582	66914.36	121427.8	данные отсутствуют	данные отсутствуют
582	66914.36	121427.8	данные отсутствуют	данные отсутствуют
583	66913.57	121425.6	данные отсутствуют	данные отсутствуют
583	66913.57	121425.6	данные отсутствуют	данные отсутствуют
583	66913.57	121425.6	данные отсутствуют	данные отсутствуют
584	66912.63	121423.47	данные отсутствуют	данные отсутствуют
584	66912.63	121423.47	данные отсутствуют	данные отсутствуют
584	66912.63	121423.47	данные отсутствуют	данные отсутствуют
585	66911.54	121421.4	данные отсутствуют	данные отсутствуют
585	66911.54	121421.4	данные отсутствуют	данные отсутствуют
585	66911.54	121421.4	данные отсутствуют	данные отсутствуют
586	66910.32	121419.41	данные отсутствуют	данные отсутствуют
586	66910.32	121419.41	данные отсутствуют	данные отсутствуют
586	66910.32	121419.41	данные отсутствуют	данные отсутствуют

Государственный регистратор	ФГИС ЕГРН
полное наименование должности	подпись
	инициалы, фамилия

М.П.

Выписка из Единого государственного реестра недвижимости об объекте недвижимости  
**Сведения о частях земельного участка**

<b>Земельный участок</b>	
Лист № <u>    </u> Раздела <u>4.2</u>	Всего листов раздела <u>4.2</u> : <u>    </u>
(вид объекта недвижимости)	
Всего листов раздела <u>4.2</u> : <u>    </u>	Всего листов выписки: <u>    </u>
<b>24.06.2021 № 99/2021/400650064</b>	
Кадастровый номер:	<b>78:42:0016202:7</b>

Номер точки	Координаты, м		Описание закрепления на местности	Средняя квадратическая погрешность определения координат характерных точек границы части земельного участка, м
	X	Y		
1	2	3	4	5
587	66908.96	121417.51	данные отсутствуют	данные отсутствуют
587	66908.96	121417.51	данные отсутствуют	данные отсутствуют
587	66908.96	121417.51	данные отсутствуют	данные отсутствуют
588	66907.48	121415.71	данные отсутствуют	данные отсутствуют
588	66907.48	121415.71	данные отсутствуют	данные отсутствуют
588	66907.48	121415.71	данные отсутствуют	данные отсутствуют
589	66905.88	121414.01	данные отсутствуют	данные отсутствуют
589	66905.88	121414.01	данные отсутствуют	данные отсутствуют
589	66905.88	121414.01	данные отсутствуют	данные отсутствуют
590	66904.17	121412.42	данные отсутствуют	данные отсутствуют
590	66904.17	121412.42	данные отсутствуют	данные отсутствуют
590	66904.17	121412.42	данные отсутствуют	данные отсутствуют
591	66902.35	121410.96	данные отсутствуют	данные отсутствуют
591	66902.35	121410.96	данные отсутствуют	данные отсутствуют
591	66902.35	121410.96	данные отсутствуют	данные отсутствуют
592	66900.44	121409.62	данные отсутствуют	данные отсутствуют
592	66900.44	121409.62	данные отсутствуют	данные отсутствуют

Государственный регистратор	ФГИС ЕГРН
полное наименование должности	подпись
	инициалы, фамилия

М.П.

Выписка из Единого государственного реестра недвижимости об объекте недвижимости  
**Сведения о частях земельного участка**

<b>Земельный участок</b>	
(вид объекта недвижимости)	
Лист № <u>    </u> Раздела <u>4.2</u>	Всего листов раздела <u>4.2</u> : <u>    </u>
Всего листов выписки: <u>    </u>	
<b>24.06.2021 № 99/2021/400650064</b>	
Кадастровый номер: <b>78:42:0016202:7</b>	

Номер точки	Координаты, м		Описание закрепления на местности	Средняя квадратическая погрешность определения координат характерных точек границы части земельного участка, м
	X	Y		
1	2	3	4	5
592	66900.44	121409.62	данные отсутствуют	данные отсутствуют
593	66898.44	121408.42	данные отсутствуют	данные отсутствуют
593	66898.44	121408.42	данные отсутствуют	данные отсутствуют
593	66898.44	121408.42	данные отсутствуют	данные отсутствуют
594	66896.36	121407.35	данные отсутствуют	данные отсутствуют
594	66896.36	121407.35	данные отсутствуют	данные отсутствуют
594	66896.36	121407.35	данные отсутствуют	данные отсутствуют
595	66894.21	121406.43	данные отсутствуют	данные отсутствуют
595	66894.21	121406.43	данные отсутствуют	данные отсутствуют
595	66894.21	121406.43	данные отсутствуют	данные отсутствуют
596	66892.01	121405.66	данные отсутствуют	данные отсутствуют
596	66892.01	121405.66	данные отсутствуют	данные отсутствуют
596	66892.01	121405.66	данные отсутствуют	данные отсутствуют
597	66889.76	121405.04	данные отсутствуют	данные отсутствуют
597	66889.76	121405.04	данные отсутствуют	данные отсутствуют
597	66889.76	121405.04	данные отсутствуют	данные отсутствуют
598	66887.47	121404.58	данные отсутствуют	данные отсутствуют

Государственный регистратор		ФГИС ЕГРН	
полное наименование должности		инициалы, фамилия	
		подпись	
		М.П.	

Выписка из Единого государственного реестра недвижимости об объекте недвижимости  
**Сведения о частях земельного участка**

<b>Земельный участок</b>	
(вид объекта недвижимости)	
Лист № <u>    </u> Раздела <u>4.2</u>	Всего листов раздела <u>4.2</u> : <u>    </u>
Всего листов выписки: <u>    </u>	
<b>24.06.2021 № 99/2021/400650064</b>	
Кадастровый номер: <b>78:42:0016202:7</b>	

Номер точки	Координаты, м		Описание закрепления на местности	Средняя квадратическая погрешность определения координат характерных точек границы части земельного участка, м
	X	Y		
1	2	3	4	5
598	66887.47	121404.58	данные отсутствуют	данные отсутствуют
598	66887.47	121404.58	данные отсутствуют	данные отсутствуют
599	66885.16	121404.27	данные отсутствуют	данные отсутствуют
599	66885.16	121404.27	данные отсутствуют	данные отсутствуют
599	66885.16	121404.27	данные отсутствуют	данные отсутствуют
600	66882.83	121404.12	данные отсутствуют	данные отсутствуют
600	66882.83	121404.12	данные отсутствуют	данные отсутствуют
600	66882.83	121404.12	данные отсутствуют	данные отсутствуют
601	66880.5	121404.14	данные отсутствуют	данные отсутствуют
601	66880.5	121404.14	данные отсутствуют	данные отсутствуют
601	66880.5	121404.14	данные отсутствуют	данные отсутствуют
602	66846.85	121406.95	данные отсутствуют	данные отсутствуют
602	66846.85	121406.95	данные отсутствуют	данные отсутствуют
602	66846.85	121406.95	данные отсутствуют	данные отсутствуют
603	66770.18	121390.09	данные отсутствуют	данные отсутствуют
603	66770.18	121390.09	данные отсутствуют	данные отсутствуют
603	66770.18	121390.09	данные отсутствуют	данные отсутствуют

Государственный регистратор	ФГИС ЕГРН
полное наименование должности	инициалы, фамилия
	подпись
	М.П.



Выписка из Единого государственного реестра недвижимости об объекте недвижимости  
**Сведения о частях земельного участка**

<b>Земельный участок</b>	
(вид объекта недвижимости)	
Лист № <u>    </u> Раздела <u>4.2</u>	Всего листов раздела <u>4.2</u> : <u>    </u>
Всего листов выписки: <u>    </u>	
<b>24.06.2021 № 99/2021/400650064</b>	
Кадастровый номер: <b>78:42:0016202:7</b>	

Номер точки	Координаты, м		Описание закрепления на местности	Средняя квадратическая погрешность определения координат характерных точек границы части земельного участка, м
	X	Y		
1	2	3	4	5
604	66742.62	121371.5	данные отсутствуют	данные отсутствуют
604	66742.62	121371.5	данные отсутствуют	данные отсутствуют
604	66742.62	121371.5	данные отсутствуют	данные отсутствуют
605	66698.25	121315.9	данные отсутствуют	данные отсутствуют
605	66698.25	121315.9	данные отсутствуют	данные отсутствуют
605	66698.25	121315.9	данные отсутствуют	данные отсутствуют
606	66680.28	121253.58	данные отсутствуют	данные отсутствуют
606	66680.28	121253.58	данные отсутствуют	данные отсутствуют
606	66680.28	121253.58	данные отсутствуют	данные отсутствуют
607	66680.12	121252.53	данные отсутствуют	данные отсутствуют
607	66680.12	121252.53	данные отсутствуют	данные отсутствуют
607	66680.12	121252.53	данные отсутствуют	данные отсутствуют
608	66679.82	121251.51	данные отсутствуют	данные отсутствуют
608	66679.82	121251.51	данные отсутствуют	данные отсутствуют
608	66679.82	121251.51	данные отсутствуют	данные отсутствуют
609	66679.37	121250.54	данные отсутствуют	данные отсутствуют
609	66679.37	121250.54	данные отсутствуют	данные отсутствуют

Государственный регистратор		ФГИС ЕГРН	
полное наименование должности		инициалы, фамилия	
		подпись	
		М.П.	

Выписка из Единого государственного реестра недвижимости об объекте недвижимости  
**Сведения о частях земельного участка**

<b>Земельный участок</b>	
(вид объекта недвижимости)	
Лист № <u>    </u> Раздела <u>4.2</u>	Всего листов раздела <u>4.2</u> : <u>    </u>
Всего листов выписки: <u>    </u>	
<b>24.06.2021 № 99/2021/400650064</b>	
Кадастровый номер: <b>78:42:0016202:7</b>	

Номер точки	Координаты, м		Описание закрепления на местности	Средняя квадратическая погрешность определения координат характерных точек границы части земельного участка, м
	X	Y		
1	2	3	4	5
609	66679.37	121250.54	данные отсутствуют	данные отсутствуют
610	66678.79	121249.65	данные отсутствуют	данные отсутствуют
610	66678.79	121249.65	данные отсутствуют	данные отсутствуют
610	66678.79	121249.65	данные отсутствуют	данные отсутствуют
611	66678.1	121248.85	данные отсутствуют	данные отсутствуют
611	66678.1	121248.85	данные отсутствуют	данные отсутствуют
611	66678.1	121248.85	данные отсутствуют	данные отсутствуют
612	66677.29	121248.16	данные отсутствуют	данные отсутствуют
612	66677.29	121248.16	данные отсутствуют	данные отсутствуют
612	66677.29	121248.16	данные отсутствуют	данные отсутствуют
612	66677.29	121248.16	данные отсутствуют	данные отсутствуют
613	66676.4	121247.59	данные отсутствуют	данные отсутствуют
613	66676.4	121247.59	данные отсутствуют	данные отсутствуют
613	66676.4	121247.59	данные отсутствуют	данные отсутствуют
614	66675.43	121247.15	данные отсутствуют	данные отсутствуют
614	66675.43	121247.15	данные отсутствуют	данные отсутствуют
614	66675.43	121247.15	данные отсутствуют	данные отсутствуют
615	66674.41	121246.85	данные отсутствуют	данные отсутствуют

Государственный регистратор	ФГИС ЕГРН
полное наименование должности	подпись
	инициалы, фамилия

М.П.

Выписка из Единого государственного реестра недвижимости об объекте недвижимости  
Сведения о частях земельного участка

Земельный участок	
(вид объекта недвижимости)	
Лист № <u>    </u> Раздела <u>4.2</u>	Всего листов раздела <u>4.2</u> : <u>    </u>
Всего листов выписки: <u>    </u>	
24.06.2021 № 99/2021/400650064	
Кадастровый номер: <b>78:42:0016202:7</b>	

Номер точки	Координаты, м		Описание закрепления на местности	Средняя квадратическая погрешность определения координат характерных точек границы части земельного участка, м
	X	Y		
1	2	3	4	5
615	66674.41	121246.85	данные отсутствуют	данные отсутствуют
615	66674.41	121246.85	данные отсутствуют	данные отсутствуют
616	66673.36	121246.7	данные отсутствуют	данные отсутствуют
616	66673.36	121246.7	данные отсутствуют	данные отсутствуют
616	66673.36	121246.7	данные отсутствуют	данные отсутствуют
617	66672.3	121246.7	данные отсутствуют	данные отсутствуют
617	66672.3	121246.7	данные отсутствуют	данные отсутствуют
617	66672.3	121246.7	данные отсутствуют	данные отсутствуют
618	66671.25	121246.85	данные отсутствуют	данные отсутствуют
618	66671.25	121246.85	данные отсутствуют	данные отсутствуют
618	66671.25	121246.85	данные отсутствуют	данные отсутствуют
619	66670.23	121247.15	данные отсутствуют	данные отсутствуют
619	66670.23	121247.15	данные отсутствуют	данные отсутствуют
619	66670.23	121247.15	данные отсутствуют	данные отсутствуют
620	66669.27	121247.59	данные отсутствуют	данные отсутствуют
620	66669.27	121247.59	данные отсутствуют	данные отсутствуют
620	66669.27	121247.59	данные отсутствуют	данные отсутствуют

Государственный регистратор	ФГИС ЕГРН
полное наименование должности	подпись
	инициалы, фамилия

М.П.

Выписка из Единого государственного реестра недвижимости об объекте недвижимости  
**Сведения о частях земельного участка**

<b>Земельный участок</b>	
Лист № <u>    </u> Раздела <u>4.2</u>	Всего листов выписки: <u>    </u>
(вид объекта недвижимости)	
Всего листов раздела <u>4.2</u> : <u>    </u>	Всего разделов: <u>    </u>
<b>24.06.2021 № 99/2021/400650064</b>	
Кадастровый номер: <b>78:42:0016202:7</b>	

Номер точки	Координаты, м		Описание закрепления на местности	Средняя квадратическая погрешность определения координат характерных точек границы части земельного участка, м
	X	Y		
1	2	3	4	5
621	66668.37	121248.16	данные отсутствуют	данные отсутствуют
621	66668.37	121248.16	данные отсутствуют	данные отсутствуют
621	66668.37	121248.16	данные отсутствуют	данные отсутствуют
622	66667.57	121248.86	данные отсутствуют	данные отсутствуют
622	66667.57	121248.86	данные отсутствуют	данные отсутствуют
622	66667.57	121248.86	данные отсутствуют	данные отсутствуют
623	66666.87	121249.66	данные отсутствуют	данные отсутствуют
623	66666.87	121249.66	данные отсутствуют	данные отсутствуют
623	66666.87	121249.66	данные отсутствуют	данные отсутствуют
624	66666.29	121250.55	данные отсутствуют	данные отсутствуют
624	66666.29	121250.55	данные отсутствуют	данные отсутствуют
624	66666.29	121250.55	данные отсутствуют	данные отсутствуют
625	66665.85	121251.51	данные отсутствуют	данные отсутствуют
625	66665.85	121251.51	данные отсутствуют	данные отсутствуют
625	66665.85	121251.51	данные отсутствуют	данные отсутствуют
626	66665.55	121252.53	данные отсутствуют	данные отсутствуют
626	66665.55	121252.53	данные отсутствуют	данные отсутствуют

Государственный регистратор	ФГИС ЕГРН
полное наименование должности	инициалы, фамилия
	подпись
	М.П.

Выписка из Единого государственного реестра недвижимости об объекте недвижимости  
**Сведения о частях земельного участка**

<b>Земельный участок</b>	
Лист № <u>    </u> Раздела <u>4.2</u>	Всего листов раздела <u>4.2</u> : <u>    </u>
(вид объекта недвижимости)	
Всего листов раздела <u>4.2</u> : <u>    </u>	Всего листов выписки: <u>    </u>
<b>24.06.2021 № 99/2021/400650064</b>	
Кадастровый номер:	<b>78:42:0016202:7</b>

Номер точки	Координаты, м		Описание закрепления на местности	Средняя квадратическая погрешность определения координат характерных точек границы части земельного участка, м
	X	Y		
1	2	3	4	5
626	66665.55	121252.53	данные отсутствуют	данные отсутствуют
627	66665.39	121253.58	данные отсутствуют	данные отсутствуют
627	66665.39	121253.58	данные отсутствуют	данные отсутствуют
627	66665.39	121253.58	данные отсутствуют	данные отсутствуют
628	66665.39	121254.64	данные отсутствуют	данные отсутствуют
628	66665.39	121254.64	данные отсутствуют	данные отсутствуют
629	66949.4	121836.16	данные отсутствуют	данные отсутствуют
629	66949.4	121836.16	данные отсутствуют	данные отсутствуют
629	66949.4	121836.16	данные отсутствуют	данные отсутствуют
629	66949.4	121836.16	данные отсутствуют	данные отсутствуют
630	66962.05	121837.76	данные отсутствуют	данные отсутствуют
630	66962.05	121837.76	данные отсутствуют	данные отсутствуют
630	66962.05	121837.76	данные отсутствуют	данные отсутствуют
630	66962.05	121837.76	данные отсутствуют	данные отсутствуют
630	66962.05	121837.76	данные отсутствуют	данные отсутствуют

Государственный регистратор	ФГИС ЕГРН
полное наименование должности	подпись
	инициалы, фамилия

М.П.

Выписка из Единого государственного реестра недвижимости об объекте недвижимости  
**Сведения о частях земельного участка**

<b>Земельный участок</b>		
(вид объекта недвижимости)		
Лист № <u>    </u> Раздела <u>4.2</u>	Всего листов раздела <u>4.2</u> : <u>    </u>	Всего листов выписки: <u>    </u>
24.06.2021 № 99/2021/400650064		
Кадастровый номер:		78:42:0016202:7

Номер точки	Координаты, м		Описание закрепления на местности	Средняя квадратическая погрешность определения координат характерных точек границы части земельного участка, м
	X	Y		
1	2	3	4	5
630	66962.05	121837.76	данные отсутствуют	данные отсутствуют
630	66962.05	121837.76	данные отсутствуют	данные отсутствуют
630	66962.05	121837.76	данные отсутствуют	данные отсутствуют
630	66962.05	121837.76	данные отсутствуют	данные отсутствуют
631	66962.83	121837.86	данные отсутствуют	данные отсутствуют
631	66962.83	121837.86	данные отсутствуют	данные отсутствуют
631	66962.83	121837.86	данные отсутствуют	данные отсутствуют
631	66962.83	121837.86	данные отсутствуют	данные отсутствуют
631	66962.83	121837.86	данные отсутствуют	данные отсутствуют
631	66962.83	121837.86	данные отсутствуют	данные отсутствуют
631	66962.83	121837.86	данные отсутствуют	данные отсутствуют
631	66962.83	121837.86	данные отсутствуют	данные отсутствуют
631	66962.83	121837.86	данные отсутствуют	данные отсутствуют
632	66963.62	121837.83	данные отсутствуют	данные отсутствуют
632	66963.62	121837.83	данные отсутствуют	данные отсутствуют
632	66963.62	121837.83	данные отсутствуют	данные отсутствуют
632	66963.62	121837.83	данные отсутствуют	данные отсутствуют
Государственный регистратор				ФГИС ЕГРН
полное наименование должности			подпись	инициалы, фамилия

М.П.

Выписка из Единого государственного реестра недвижимости об объекте недвижимости  
**Сведения о частях земельного участка**

<b>Земельный участок</b>	
(вид объекта недвижимости)	
Лист № <u>    </u> Раздела <u>4.2</u>	Всего листов раздела <u>4.2</u> : <u>    </u>
Всего листов выписки: <u>    </u>	
<b>24.06.2021 № 99/2021/400650064</b>	
Кадастровый номер: <b>78:42:0016202:7</b>	

Номер точки	Координаты, м		Описание закрепления на местности	Средняя квадратическая погрешность определения координат характерных точек границы части земельного участка, м
	X	Y		
1	2	3	4	5
632	66963.62	121837.83	данные отсутствуют	данные отсутствуют
632	66963.62	121837.83	данные отсутствуют	данные отсутствуют
632	66963.62	121837.83	данные отсутствуют	данные отсутствуют
632	66963.62	121837.83	данные отсутствуют	данные отсутствуют
632	66963.62	121837.83	данные отсутствуют	данные отсутствуют
633	66964.39	121837.67	данные отсутствуют	данные отсутствуют
633	66964.39	121837.67	данные отсутствуют	данные отсутствуют
633	66964.39	121837.67	данные отсутствуют	данные отсутствуют
633	66964.39	121837.67	данные отсутствуют	данные отсутствуют
633	66964.39	121837.67	данные отсутствуют	данные отсутствуют
633	66964.39	121837.67	данные отсутствуют	данные отсутствуют
633	66964.39	121837.67	данные отсутствуют	данные отсутствуют
633	66964.39	121837.67	данные отсутствуют	данные отсутствуют
633	66964.39	121837.67	данные отсутствуют	данные отсутствуют
634	66965.13	121837.38	данные отсутствуют	данные отсутствуют
634	66965.13	121837.38	данные отсутствуют	данные отсутствуют
634	66965.13	121837.38	данные отсутствуют	данные отсутствуют

Государственный регистратор		ФГИС ЕГРН	
полное наименование должности		инициалы, фамилия	
		подпись	
		М.П.	

Выписка из Единого государственного реестра недвижимости об объекте недвижимости  
Сведения о частях земельного участка

<b>Земельный участок</b>	
(вид объекта недвижимости)	
Лист № <u>    </u> Раздела <u>4.2</u>	Всего листов выписки: <u>    </u>
Всего листов раздела <u>4.2</u> : <u>    </u>	Всего разделов: <u>    </u>
<b>24.06.2021 № 99/2021/400650064</b>	
Кадастровый номер: <b>78:42:0016202:7</b>	

Номер точки	Координаты, м		Описание закрепления на местности	Средняя квадратическая погрешность определения координат характерных точек границы части земельного участка, м
	X	Y		
1	2	3	4	5
634	66965.13	121837.38	данные отсутствуют	данные отсутствуют
634	66965.13	121837.38	данные отсутствуют	данные отсутствуют
634	66965.13	121837.38	данные отсутствуют	данные отсутствуют
634	66965.13	121837.38	данные отсутствуют	данные отсутствуют
634	66965.13	121837.38	данные отсутствуют	данные отсутствуют
634	66965.13	121837.38	данные отсутствуют	данные отсутствуют
635	66965.81	121836.98	данные отсутствуют	данные отсутствуют
635	66965.81	121836.98	данные отсутствуют	данные отсутствуют
635	66965.81	121836.98	данные отсутствуют	данные отсутствуют
635	66965.81	121836.98	данные отсутствуют	данные отсутствуют
635	66965.81	121836.98	данные отсутствуют	данные отсутствуют
635	66965.81	121836.98	данные отсутствуют	данные отсутствуют
635	66965.81	121836.98	данные отсутствуют	данные отсутствуют
635	66965.81	121836.98	данные отсутствуют	данные отсутствуют
635	66965.81	121836.98	данные отсутствуют	данные отсутствуют
636	66966.41	121836.46	данные отсутствуют	данные отсутствуют
636	66966.41	121836.46	данные отсутствуют	данные отсутствуют

Государственный регистратор		ФГИС ЕГРН
полное наименование должности	подпись	инициалы, фамилия

М.П.



Выписка из Единого государственного реестра недвижимости об объекте недвижимости  
**Сведения о частях земельного участка**

<b>Земельный участок</b>	
(вид объекта недвижимости)	
Лист № <u>    </u> Раздела <u>4.2</u>	Всего листов раздела <u>4.2</u> : <u>    </u>
Всего листов выписки: <u>    </u>	
<b>24.06.2021 № 99/2021/400650064</b>	
Кадастровый номер: <b>78:42:0016202:7</b>	

Номер точки	Координаты, м		Описание закрепления на местности	Средняя квадратическая погрешность определения координат характерных точек границы части земельного участка, м
	X	Y		
1	2	3	4	5
636	66966.41	121836.46	данные отсутствуют	данные отсутствуют
636	66966.41	121836.46	данные отсутствуют	данные отсутствуют
636	66966.41	121836.46	данные отсутствуют	данные отсутствуют
636	66966.41	121836.46	данные отсутствуют	данные отсутствуют
636	66966.41	121836.46	данные отсутствуют	данные отсутствуют
636	66966.41	121836.46	данные отсутствуют	данные отсутствуют
636	66966.41	121836.46	данные отсутствуют	данные отсутствуют
637	66966.91	121835.85	данные отсутствуют	данные отсутствуют
637	66966.91	121835.85	данные отсутствуют	данные отсутствуют
637	66966.91	121835.85	данные отсутствуют	данные отсутствуют
637	66966.91	121835.85	данные отсутствуют	данные отсутствуют
637	66966.91	121835.85	данные отсутствуют	данные отсутствуют
637	66966.91	121835.85	данные отсутствуют	данные отсутствуют
637	66966.91	121835.85	данные отсутствуют	данные отсутствуют
637	66966.91	121835.85	данные отсутствуют	данные отсутствуют
638	66967.31	121835.17	данные отсутствуют	данные отсутствуют

Государственный регистратор		ФГИС ЕГРН	
полное наименование должности		инициалы, фамилия	
		подпись	
		М.П.	

Выписка из Единого государственного реестра недвижимости об объекте недвижимости  
**Сведения о частях земельного участка**

<b>Земельный участок</b>	
(вид объекта недвижимости)	
Лист № <u>    </u> Раздела <u>4.2</u>	Всего листов раздела <u>4.2</u> : <u>    </u>
Всего листов выписки: <u>    </u>	
<b>24.06.2021 № 99/2021/400650064</b>	
Кадастровый номер: <b>78:42:0016202:7</b>	

Номер точки	Координаты, м		Описание закрепления на местности	Средняя квадратическая погрешность определения координат характерных точек границы части земельного участка, м
	X	Y		
1	2	3	4	5
638	66967.31	121835.17	данные отсутствуют	данные отсутствуют
638	66967.31	121835.17	данные отсутствуют	данные отсутствуют
638	66967.31	121835.17	данные отсутствуют	данные отсутствуют
638	66967.31	121835.17	данные отсутствуют	данные отсутствуют
638	66967.31	121835.17	данные отсутствуют	данные отсутствуют
638	66967.31	121835.17	данные отсутствуют	данные отсутствуют
638	66967.31	121835.17	данные отсутствуют	данные отсутствуют
639	66967.59	121834.43	данные отсутствуют	данные отсутствуют
639	66967.59	121834.43	данные отсутствуют	данные отсутствуют
639	66967.59	121834.43	данные отсутствуют	данные отсутствуют
639	66967.59	121834.43	данные отсутствуют	данные отсутствуют
639	66967.59	121834.43	данные отсутствуют	данные отсутствуют
639	66967.59	121834.43	данные отсутствуют	данные отсутствуют
639	66967.59	121834.43	данные отсутствуют	данные отсутствуют
639	66967.59	121834.43	данные отсутствуют	данные отсутствуют
639	66967.59	121834.43	данные отсутствуют	данные отсутствуют

Государственный регистратор		ФГИС ЕГРН	
полное наименование должности		инициалы, фамилия	
		подпись	
		М.П.	

Выписка из Единого государственного реестра недвижимости об объекте недвижимости  
Сведения о частях земельного участка

Земельный участок	
(вид объекта недвижимости)	
Лист № <u>    </u> Раздела <u>4.2</u>	Всего листов раздела <u>4.2</u> : <u>    </u>
Всего листов выписки: <u>    </u>	
24.06.2021 № 99/2021/400650064	
Кадастровый номер: <b>78:42:0016202:7</b>	

Номер точки	Координаты, м		Описание закрепления на местности	Средняя квадратическая погрешность определения координат характерных точек границы части земельного участка, м
	X	Y		
1	2	3	4	5
640	66967.74	121833.66	данные отсутствуют	данные отсутствуют
640	66967.74	121833.66	данные отсутствуют	данные отсутствуют
640	66967.74	121833.66	данные отсутствуют	данные отсутствуют
640	66967.74	121833.66	данные отсутствуют	данные отсутствуют
640	66967.74	121833.66	данные отсутствуют	данные отсутствуют
640	66967.74	121833.66	данные отсутствуют	данные отсутствуют
640	66967.74	121833.66	данные отсутствуют	данные отсутствуют
640	66967.74	121833.66	данные отсутствуют	данные отсутствуют
641	66968.2	121831.83	данные отсутствуют	данные отсутствуют
641	66968.2	121831.83	данные отсутствуют	данные отсутствуют
641	66968.2	121831.83	данные отсутствуют	данные отсутствуют
641	66968.2	121831.83	данные отсутствуют	данные отсутствуют
641	66968.2	121831.83	данные отсутствуют	данные отсутствуют
641	66968.2	121831.83	данные отсутствуют	данные отсутствуют
641	66968.2	121831.83	данные отсутствуют	данные отсутствуют

Государственный регистратор		ФГИС ЕГРН	
полное наименование должности		инициалы, фамилия	
		подпись	
		М.П.	

Выписка из Единого государственного реестра недвижимости об объекте недвижимости  
**Сведения о частях земельного участка**

<b>Земельный участок</b>	
Лист № <u>    </u> Раздела <u>4.2</u>	Всего листов выписки: <u>    </u>
(вид объекта недвижимости)	
Всего листов раздела <u>4.2</u> : <u>    </u>	Всего разделов: <u>    </u>
<b>24.06.2021 № 99/2021/400650064</b>	
Кадастровый номер: <b>78:42:0016202:7</b>	

Номер точки	Координаты, м		Описание закрепления на местности	Средняя квадратическая погрешность определения координат характерных точек границы части земельного участка, м
	X	Y		
1	2	3	4	5
641	66968.2	121831.83	данные отсутствуют	данные отсутствуют
642	66968.53	121829.96	данные отсутствуют	данные отсутствуют
642	66968.53	121829.96	данные отсутствуют	данные отсутствуют
642	66968.53	121829.96	данные отсутствуют	данные отсутствуют
642	66968.53	121829.96	данные отсутствуют	данные отсутствуют
642	66968.53	121829.96	данные отсутствуют	данные отсутствуют
642	66968.53	121829.96	данные отсутствуют	данные отсутствуют
642	66968.53	121829.96	данные отсутствуют	данные отсутствуют
642	66968.53	121829.96	данные отсутствуют	данные отсутствуют
642	66968.53	121829.96	данные отсутствуют	данные отсутствуют
642	66968.53	121829.96	данные отсутствуют	данные отсутствуют
643	66968.71	121828.08	данные отсутствуют	данные отсутствуют
643	66968.71	121828.08	данные отсутствуют	данные отсутствуют
643	66968.71	121828.08	данные отсутствуют	данные отсутствуют
643	66968.71	121828.08	данные отсутствуют	данные отсутствуют
643	66968.71	121828.08	данные отсутствуют	данные отсутствуют
643	66968.71	121828.08	данные отсутствуют	данные отсутствуют
643	66968.71	121828.08	данные отсутствуют	данные отсутствуют
643	66968.71	121828.08	данные отсутствуют	данные отсутствуют
643	66968.71	121828.08	данные отсутствуют	данные отсутствуют
Государственный регистратор				ФГИС ЕГРН
полное наименование должности			подпись	инициалы, фамилия

М.П.

Выписка из Единого государственного реестра недвижимости об объекте недвижимости  
**Сведения о частях земельного участка**

<b>Земельный участок</b>	
(вид объекта недвижимости)	
Лист № <u>    </u> Раздела <u>4.2</u>	Всего листов выписки: <u>    </u>
Всего листов раздела <u>4.2</u> : <u>    </u>	Всего разделов: <u>    </u>
<b>24.06.2021 № 99/2021/400650064</b>	
Кадастровый номер: <b>78:42:0016202:7</b>	

Номер точки	Координаты, м		Описание закрепления на местности	Средняя квадратическая погрешность определения координат характерных точек границы части земельного участка, м
	X	Y		
1	2	3	4	5
643	66968.71	121828.08	данные отсутствуют	данные отсутствуют
643	66968.71	121828.08	данные отсутствуют	данные отсутствуют
644	66968.74	121826.2	данные отсутствуют	данные отсутствуют
644	66968.74	121826.2	данные отсутствуют	данные отсутствуют
644	66968.74	121826.2	данные отсутствуют	данные отсутствуют
644	66968.74	121826.2	данные отсутствуют	данные отсутствуют
644	66968.74	121826.2	данные отсутствуют	данные отсутствуют
644	66968.74	121826.2	данные отсутствуют	данные отсутствуют
644	66968.74	121826.2	данные отсутствуют	данные отсутствуют
644	66968.74	121826.2	данные отсутствуют	данные отсутствуют
644	66968.74	121826.2	данные отсутствуют	данные отсутствуют
644	66968.74	121826.2	данные отсутствуют	данные отсутствуют
645	66968.62	121824.31	данные отсутствуют	данные отсутствуют
645	66968.62	121824.31	данные отсутствуют	данные отсутствуют
645	66968.62	121824.31	данные отсутствуют	данные отсутствуют
645	66968.62	121824.31	данные отсутствуют	данные отсутствуют
645	66968.62	121824.31	данные отсутствуют	данные отсутствуют
645	66968.62	121824.31	данные отсутствуют	данные отсутствуют

Государственный регистратор		ФГИС ЕГРН	
полное наименование должности		инициалы, фамилия	
		подпись	
		М.П.	

Выписка из Единого государственного реестра недвижимости об объекте недвижимости  
**Сведения о частях земельного участка**

<b>Земельный участок</b>	
Лист № <u>    </u> Раздела <u>4.2</u>	Всего листов выписки: <u>    </u>
(вид объекта недвижимости)	
Всего листов раздела <u>4.2</u> : <u>    </u>	Всего разделов: <u>    </u>
<b>24.06.2021 № 99/2021/400650064</b>	
Кадастровый номер: <b>78:42:0016202:7</b>	

Номер точки	Координаты, м		Описание закрепления на местности	Средняя квадратическая погрешность определения координат характерных точек границы части земельного участка, м
	X	Y		
1	2	3	4	5
645	66968.62	121824.31	данные отсутствуют	данные отсутствуют
645	66968.62	121824.31	данные отсутствуют	данные отсутствуют
645	66968.62	121824.31	данные отсутствуют	данные отсутствуют
646	66968.36	121822.44	данные отсутствуют	данные отсутствуют
646	66968.36	121822.44	данные отсутствуют	данные отсутствуют
646	66968.36	121822.44	данные отсутствуют	данные отсутствуют
646	66968.36	121822.44	данные отсутствуют	данные отсутствуют
646	66968.36	121822.44	данные отсутствуют	данные отсутствуют
646	66968.36	121822.44	данные отсутствуют	данные отсутствуют
646	66968.36	121822.44	данные отсутствуют	данные отсутствуют
646	66968.36	121822.44	данные отсутствуют	данные отсутствуют
646	66968.36	121822.44	данные отсутствуют	данные отсутствуют
647	66967.95	121820.6	данные отсутствуют	данные отсутствуют
647	66967.95	121820.6	данные отсутствуют	данные отсутствуют
647	66967.95	121820.6	данные отсутствуют	данные отсутствуют
647	66967.95	121820.6	данные отсутствуют	данные отсутствуют
647	66967.95	121820.6	данные отсутствуют	данные отсутствуют

Государственный регистратор		ФГИС ЕГРН	
полное наименование должности		инициалы, фамилия	
		подпись	
		М.П.	

Выписка из Единого государственного реестра недвижимости об объекте недвижимости  
**Сведения о частях земельного участка**

<b>Земельный участок</b>	
Лист № <u>    </u> Раздела <u>4.2</u>	Всего листов раздела <u>4.2</u> : <u>    </u>
(вид объекта недвижимости)	
Всего листов раздела <u>4.2</u> : <u>    </u>	Всего листов выписки: <u>    </u>
<b>24.06.2021 № 99/2021/400650064</b>	
Кадастровый номер: <b>78:42:0016202:7</b>	

Номер точки	Координаты, м		Описание закрепления на местности	Средняя квадратическая погрешность определения координат характерных точек границы части земельного участка, м
	X	Y		
1	2	3	4	5
647	66967.95	121820.6	данные отсутствуют	данные отсутствуют
647	66967.95	121820.6	данные отсутствуют	данные отсутствуют
647	66967.95	121820.6	данные отсутствуют	данные отсутствуют
647	66967.95	121820.6	данные отсутствуют	данные отсутствуют
648	66967.4	121818.79	данные отсутствуют	данные отсутствуют
648	66967.4	121818.79	данные отсутствуют	данные отсутствуют
648	66967.4	121818.79	данные отсутствуют	данные отсутствуют
648	66967.4	121818.79	данные отсутствуют	данные отсутствуют
648	66967.4	121818.79	данные отсутствуют	данные отсутствуют
648	66967.4	121818.79	данные отсутствуют	данные отсутствуют
648	66967.4	121818.79	данные отсутствуют	данные отсутствуют
648	66967.4	121818.79	данные отсутствуют	данные отсутствуют
648	66967.4	121818.79	данные отсутствуют	данные отсутствуют
649	66966.72	121817.03	данные отсутствуют	данные отсутствуют
649	66966.72	121817.03	данные отсутствуют	данные отсутствуют
649	66966.72	121817.03	данные отсутствуют	данные отсутствуют
649	66966.72	121817.03	данные отсутствуют	данные отсутствуют

Государственный регистратор		ФГИС ЕГРН	
полное наименование должности		инициалы, фамилия	
		подпись	
		М.П.	

Выписка из Единого государственного реестра недвижимости об объекте недвижимости  
**Сведения о частях земельного участка**

<b>Земельный участок</b>	
(вид объекта недвижимости)	
Лист № <u>    </u> Раздела <u>4.2</u>	Всего листов раздела <u>4.2</u> : <u>    </u>
Всего листов выписки: <u>    </u>	
<b>24.06.2021 № 99/2021/400650064</b>	
Кадастровый номер: <b>78:42:0016202:7</b>	

Номер точки	Координаты, м		Описание закрепления на местности	Средняя квадратическая погрешность определения координат характерных точек границы части земельного участка, м
	X	Y		
1	2	3	4	5
649	66966.72	121817.03	данные отсутствуют	данные отсутствуют
649	66966.72	121817.03	данные отсутствуют	данные отсутствуют
649	66966.72	121817.03	данные отсутствуют	данные отсутствуют
649	66966.72	121817.03	данные отсутствуют	данные отсутствуют
649	66966.72	121817.03	данные отсутствуют	данные отсутствуют
650	66965.89	121815.33	данные отсутствуют	данные отсутствуют
650	66965.89	121815.33	данные отсутствуют	данные отсутствуют
650	66965.89	121815.33	данные отсутствуют	данные отсутствуют
650	66965.89	121815.33	данные отсутствуют	данные отсутствуют
650	66965.89	121815.33	данные отсутствуют	данные отсутствуют
650	66965.89	121815.33	данные отсутствуют	данные отсутствуют
650	66965.89	121815.33	данные отсутствуют	данные отсутствуют
650	66965.89	121815.33	данные отсутствуют	данные отсутствуют
650	66965.89	121815.33	данные отсутствуют	данные отсутствуют
650	66965.89	121815.33	данные отсутствуют	данные отсутствуют
651	66964.94	121813.7	данные отсутствуют	данные отсутствуют
651	66964.94	121813.7	данные отсутствуют	данные отсутствуют
651	66964.94	121813.7	данные отсутствуют	данные отсутствуют

Государственный регистратор	ФГИС ЕГРН
полное наименование должности	инициалы, фамилия
	подпись
	М.П.



Выписка из Единого государственного реестра недвижимости об объекте недвижимости  
**Сведения о частях земельного участка**

<b>Земельный участок</b>	
Лист № ___ Раздела <b>4.2</b>	Всего листов раздела <b>4.2</b> : ____ Всего разделов: ____ Всего листов выписки: ____
<b>24.06.2021 № 99/2021/400650064</b>	
Кадастровый номер: <b>78:42:0016202:7</b>	

(вид объекта недвижимости)

Номер точки	Координаты, м		Описание закрепления на местности	Средняя квадратическая погрешность определения координат характерных точек границы части земельного участка, м
	X	Y		
1	2	3	4	5
651	66964.94	121813.7	данные отсутствуют	данные отсутствуют
651	66964.94	121813.7	данные отсутствуют	данные отсутствуют
651	66964.94	121813.7	данные отсутствуют	данные отсутствуют
651	66964.94	121813.7	данные отсутствуют	данные отсутствуют
651	66964.94	121813.7	данные отсутствуют	данные отсутствуют
651	66964.94	121813.7	данные отсутствуют	данные отсутствуют
652	66963.87	121812.15	данные отсутствуют	данные отсутствуют
652	66963.87	121812.15	данные отсутствуют	данные отсутствуют
652	66963.87	121812.15	данные отсутствуют	данные отсутствуют
652	66963.87	121812.15	данные отсутствуют	данные отсутствуют
652	66963.87	121812.15	данные отсутствуют	данные отсутствуют
652	66963.87	121812.15	данные отсутствуют	данные отсутствуют
652	66963.87	121812.15	данные отсутствуют	данные отсутствуют
652	66963.87	121812.15	данные отсутствуют	данные отсутствуют
652	66963.87	121812.15	данные отсутствуют	данные отсутствуют
652	66963.87	121812.15	данные отсутствуют	данные отсутствуют
652	66963.87	121812.15	данные отсутствуют	данные отсутствуют
652	66963.87	121812.15	данные отсутствуют	данные отсутствуют
652	66963.87	121812.15	данные отсутствуют	данные отсутствуют
652	66963.87	121812.15	данные отсутствуют	данные отсутствуют
652	66963.87	121812.15	данные отсутствуют	данные отсутствуют
652	66963.87	121812.15	данные отсутствуют	данные отсутствуют
652	66963.87	121812.15	данные отсутствуют	данные отсутствуют
652	66963.87	121812.15	данные отсутствуют	данные отсутствуют
652	66963.87	121812.15	данные отсутствуют	данные отсутствуют
652	66963.87	121812.15	данные отсутствуют	данные отсутствуют
652	66963.87	121812.15	данные отсутствуют	данные отсутствуют
653	66962.67	121810.68	данные отсутствуют	данные отсутствуют
653	66962.67	121810.68	данные отсутствуют	данные отсутствуют

Государственный регистратор		ФГИС ЕГРН
полное наименование должности	подпись	инициалы, фамилия

М.П.

Выписка из Единого государственного реестра недвижимости об объекте недвижимости  
**Сведения о частях земельного участка**

<b>Земельный участок</b>	
(вид объекта недвижимости)	
Лист № <u>    </u> Раздела <u>4.2</u>	Всего листов выписки: <u>    </u>
Всего листов раздела <u>4.2</u> : <u>    </u>	Всего разделов: <u>    </u>
<b>24.06.2021 № 99/2021/400650064</b>	
Кадастровый номер: <b>78:42:0016202:7</b>	

Номер точки	Координаты, м		Описание закрепления на местности	Средняя квадратическая погрешность определения координат характерных точек границы части земельного участка, м
	X	Y		
1	2	3	4	5
653	66962.67	121810.68	данные отсутствуют	данные отсутствуют
653	66962.67	121810.68	данные отсутствуют	данные отсутствуют
653	66962.67	121810.68	данные отсутствуют	данные отсутствуют
654	66961.37	121809.32	данные отсутствуют	данные отсутствуют
654	66961.37	121809.32	данные отсутствуют	данные отсутствуют
654	66961.37	121809.32	данные отсутствуют	данные отсутствуют
654	66961.37	121809.32	данные отсутствуют	данные отсутствуют
654	66961.37	121809.32	данные отсутствуют	данные отсутствуют
655	66959.96	121808.06	данные отсутствуют	данные отсутствуют
655	66959.96	121808.06	данные отсутствуют	данные отсутствуют
655	66959.96	121808.06	данные отсутствуют	данные отсутствуют
655	66959.96	121808.06	данные отсутствуют	данные отсутствуют
655	66959.96	121808.06	данные отсутствуют	данные отсутствуют
655	66959.96	121808.06	данные отсутствуют	данные отсутствуют
656	66958.46	121806.91	данные отсутствуют	данные отсутствуют
656	66958.46	121806.91	данные отсутствуют	данные отсутствуют
656	66958.46	121806.91	данные отсутствуют	данные отсутствуют
656	66958.46	121806.91	данные отсутствуют	данные отсутствуют

Государственный регистратор	ФГИС ЕГРН
полное наименование должности	инициалы, фамилия
	подпись
	М.П.

Выписка из Единого государственного реестра недвижимости об объекте недвижимости  
**Сведения о частях земельного участка**

<b>Земельный участок</b>	
Лист № <u>    </u> Раздела <u>4.2</u>	Всего листов выписки: <u>    </u>
(вид объекта недвижимости)	
Всего листов раздела <u>4.2</u> : <u>    </u>	Всего разделов: <u>    </u>
<b>24.06.2021 № 99/2021/400650064</b>	
Кадастровый номер: <b>78:42:0016202:7</b>	

Номер точки	Координаты, м		Описание закрепления на местности	Средняя квадратическая погрешность определения координат характерных точек границы части земельного участка, м
	X	Y		
1	2	3	4	5
656	66958.46	121806.91	данные отсутствуют	данные отсутствуют
656	66958.46	121806.91	данные отсутствуют	данные отсутствуют
656	66958.46	121806.91	данные отсутствуют	данные отсутствуют
656	66958.46	121806.91	данные отсутствуют	данные отсутствуют
656	66958.46	121806.91	данные отсутствуют	данные отсутствуют
657	66956.88	121805.89	данные отсутствуют	данные отсутствуют
657	66956.88	121805.89	данные отсутствуют	данные отсутствуют
657	66956.88	121805.89	данные отсутствуют	данные отсутствуют
657	66956.88	121805.89	данные отсутствуют	данные отсутствуют
657	66956.88	121805.89	данные отсутствуют	данные отсутствуют
657	66956.88	121805.89	данные отсутствуют	данные отсутствуют
657	66956.88	121805.89	данные отсутствуют	данные отсутствуют
657	66956.88	121805.89	данные отсутствуют	данные отсутствуют
657	66956.88	121805.89	данные отсутствуют	данные отсутствуют
658	66954.36	121804.85	данные отсутствуют	данные отсутствуют
658	66954.36	121804.85	данные отсутствуют	данные отсутствуют
658	66954.36	121804.85	данные отсутствуют	данные отсутствуют

Государственный регистратор	ФГИС ЕГРН
полное наименование должности	инициалы, фамилия
	подпись

М.П.

Выписка из Единого государственного реестра недвижимости об объекте недвижимости  
**Сведения о частях земельного участка**

<b>Земельный участок</b>	
(вид объекта недвижимости)	
Лист № <u>    </u> Раздела <u>4.2</u>	Всего листов выписки: <u>    </u>
Всего листов раздела <u>4.2</u> : <u>    </u>	Всего разделов: <u>    </u>
<b>24.06.2021 № 99/2021/400650064</b>	
Кадастровый номер: <b>78:42:0016202:7</b>	

Номер точки	Координаты, м		Описание закрепления на местности	Средняя квадратическая погрешность определения координат характерных точек границы части земельного участка, м
	X	Y		
1	2	3	4	5
658	66954.36	121804.85	данные отсутствуют	данные отсутствуют
658	66954.36	121804.85	данные отсутствуют	данные отсутствуют
658	66954.36	121804.85	данные отсутствуют	данные отсутствуют
658	66954.36	121804.85	данные отсутствуют	данные отсутствуют
658	66954.36	121804.85	данные отсутствуют	данные отсутствуют
659	66951.9	121803.69	данные отсутствуют	данные отсутствуют
659	66951.9	121803.69	данные отсутствуют	данные отсутствуют
659	66951.9	121803.69	данные отсутствуют	данные отсутствуют
659	66951.9	121803.69	данные отсутствуют	данные отсутствуют
660	66949.51	121802.39	данные отсутствуют	данные отсутствуют
660	66949.51	121802.39	данные отсутствуют	данные отсутствуют
660	66949.51	121802.39	данные отсутствуют	данные отсутствуют
660	66949.51	121802.39	данные отсутствуют	данные отсутствуют
660	66949.51	121802.39	данные отсутствуют	данные отсутствуют
661	66947.19	121800.96	данные отсутствуют	данные отсутствуют
661	66947.19	121800.96	данные отсутствуют	данные отсутствуют
661	66947.19	121800.96	данные отсутствуют	данные отсутствуют
661	66947.19	121800.96	данные отсутствуют	данные отсутствуют

Государственный регистратор		ФГИС ЕГРН
полное наименование должности	подпись	инициалы, фамилия

М.П.

Выписка из Единого государственного реестра недвижимости об объекте недвижимости  
**Сведения о частях земельного участка**

<b>Земельный участок</b>	
Лист № <u>    </u> Раздела <u>4.2</u>	Всего листов раздела <u>4.2</u> : <u>    </u>
<b>24.06.2021 № 99/2021/400650064</b>	Всего листов выписки: <u>    </u>
Кадастровый номер:	<b>78:42:0016202:7</b>
(вид объекта недвижимости)	

Номер точки	Координаты, м		Описание закрепления на местности	Средняя квадратическая погрешность определения координат характерных точек границы части земельного участка, м
	X	Y		
1	2	3	4	5
662	66944.96	121799.41	данные отсутствуют	данные отсутствуют
662	66944.96	121799.41	данные отсутствуют	данные отсутствуют
662	66944.96	121799.41	данные отсутствуют	данные отсутствуют
662	66944.96	121799.41	данные отсутствуют	данные отсутствуют
663	66942.81	121797.74	данные отсутствуют	данные отсутствуют
663	66942.81	121797.74	данные отсутствуют	данные отсутствуют
663	66942.81	121797.74	данные отсутствуют	данные отсутствуют
663	66942.81	121797.74	данные отсутствуют	данные отсутствуют
664	66940.76	121795.96	данные отсутствуют	данные отсутствуют
664	66940.76	121795.96	данные отсутствуют	данные отсутствуют
664	66940.76	121795.96	данные отсутствуют	данные отсутствуют
664	66940.76	121795.96	данные отсутствуют	данные отсутствуют
665	66938.81	121794.06	данные отсутствуют	данные отсутствуют
665	66938.81	121794.06	данные отсутствуют	данные отсутствуют
665	66938.81	121794.06	данные отсутствуют	данные отсутствуют
666	66936.96	121792.06	данные отсутствуют	данные отсутствуют

Государственный регистратор	ФГИС ЕГРН
полное наименование должности	подпись
	инициалы, фамилия

М.П.

Выписка из Единого государственного реестра недвижимости об объекте недвижимости  
**Сведения о частях земельного участка**

<b>Земельный участок</b>	
Лист № <u>    </u> Раздела <u>4.2</u>	Всего листов раздела <u>4.2</u> : <u>    </u>
Всего листов раздела <u>4.2</u> : <u>    </u>	Всего листов выписки: <u>    </u>
<b>24.06.2021 № 99/2021/400650064</b>	
Кадастровый номер: <b>78:42:0016202:7</b>	

(вид объекта недвижимости)

Номер точки	Координаты, м		Описание закрепления на местности	Средняя квадратическая погрешность определения координат характерных точек границы части земельного участка, м
	X	Y		
1	2	3	4	5
666	66936.96	121792.06	данные отсутствуют	данные отсутствуют
666	66936.96	121792.06	данные отсутствуют	данные отсутствуют
666	66936.96	121792.06	данные отсутствуют	данные отсутствуют
667	66935.23	121789.97	данные отсутствуют	данные отсутствуют
667	66935.23	121789.97	данные отсутствуют	данные отсутствуют
667	66935.23	121789.97	данные отсутствуют	данные отсутствуют
667	66935.23	121789.97	данные отсутствуют	данные отсутствуют
668	66933.61	121787.78	данные отсутствуют	данные отсутствуют
668	66933.61	121787.78	данные отсутствуют	данные отсутствуют
668	66933.61	121787.78	данные отсутствуют	данные отсутствуют
669	66932.11	121785.51	данные отсутствуют	данные отсутствуют
669	66932.11	121785.51	данные отсутствуют	данные отсутствуют
669	66932.11	121785.51	данные отсутствуют	данные отсутствуют
669	66932.11	121785.51	данные отсутствуют	данные отсутствуют
670	66930.74	121783.16	данные отсутствуют	данные отсутствуют
670	66930.74	121783.16	данные отсутствуют	данные отсутствуют

Государственный регистратор		ФГИС ЕГРН	
полное наименование должности		инициалы, фамилия	
		подпись	
		М.П.	

Выписка из Единого государственного реестра недвижимости об объекте недвижимости  
**Сведения о частях земельного участка**

<b>Земельный участок</b>	
(вид объекта недвижимости)	
Лист № <u>    </u> Раздела <u>4.2</u>	Всего листов раздела <u>4.2</u> : <u>    </u>
Всего листов выписки: <u>    </u>	
<b>24.06.2021 № 99/2021/400650064</b>	
Кадастровый номер: <b>78:42:0016202:7</b>	

Номер точки	Координаты, м		Описание закрепления на местности	Средняя квадратическая погрешность определения координат характерных точек границы части земельного участка, м
	X	Y		
1	2	3	4	5
670	66930.74	121783.16	данные отсутствуют	данные отсутствуют
670	66930.74	121783.16	данные отсутствуют	данные отсутствуют
671	66929.5	121780.74	данные отсутствуют	данные отсутствуют
671	66929.5	121780.74	данные отсутствуют	данные отсутствуют
671	66929.5	121780.74	данные отсутствуют	данные отсутствуют
671	66929.5	121780.74	данные отсутствуют	данные отсутствуют
672	66928.4	121778.25	данные отсутствуют	данные отсутствуют
672	66928.4	121778.25	данные отсутствуют	данные отсутствуют
672	66928.4	121778.25	данные отсутствуют	данные отсутствуют
672	66928.4	121778.25	данные отсутствуют	данные отсутствуют
673	66927.43	121775.71	данные отсутствуют	данные отсутствуют
673	66927.43	121775.71	данные отсутствуют	данные отсутствуют
673	66927.43	121775.71	данные отсутствуют	данные отсутствуют
673	66927.43	121775.71	данные отсутствуют	данные отсутствуют
673	66927.43	121775.71	данные отсутствуют	данные отсутствуют
674	66926.61	121773.12	данные отсутствуют	данные отсутствуют

Государственный регистратор		ФГИС ЕГРН	
полное наименование должности		инициалы, фамилия	
		подпись	
		М.П.	

Выписка из Единого государственного реестра недвижимости об объекте недвижимости  
**Сведения о частях земельного участка**

<b>Земельный участок</b>	
Лист № <u>    </u> Раздела <u>4.2</u>	Всего листов выписки: <u>    </u>
(вид объекта недвижимости)	
Всего листов раздела <u>4.2</u> : <u>    </u>	Всего разделов: <u>    </u>
<b>24.06.2021 № 99/2021/400650064</b>	
Кадастровый номер: <b>78:42:0016202:7</b>	

Номер точки	Координаты, м		Описание закрепления на местности	Средняя квадратическая погрешность определения координат характерных точек границы части земельного участка, м
	X	Y		
1	2	3	4	5
674	66926.61	121773.12	данные отсутствуют	данные отсутствуют
674	66926.61	121773.12	данные отсутствуют	данные отсутствуют
674	66926.61	121773.12	данные отсутствуют	данные отсутствуют
674	66926.61	121773.12	данные отсутствуют	данные отсутствуют
674	66926.61	121773.12	данные отсутствуют	данные отсутствуют
675	66918.24	121762.8	данные отсутствуют	данные отсутствуют
675	66918.24	121762.8	данные отсутствуют	данные отсутствуют
675	66918.24	121762.8	данные отсутствуют	данные отсутствуют
675	66918.24	121762.8	данные отсутствуют	данные отсутствуют
675	66918.24	121762.8	данные отсутствуют	данные отсутствуют
676	66861.62	121732.52	данные отсутствуют	данные отсутствуют
676	66861.62	121732.52	данные отсутствуют	данные отсутствуют
676	66861.62	121732.52	данные отсутствуют	данные отсутствуют
676	66861.62	121732.52	данные отсутствуют	данные отсутствуют
676	66861.62	121732.52	данные отсутствуют	данные отсутствуют
676	66861.62	121732.52	данные отсутствуют	данные отсутствуют

Государственный регистратор	ФГИС ЕГРН
полное наименование должности	подпись
	инициалы, фамилия

М.П.



Выписка из Единого государственного реестра недвижимости об объекте недвижимости  
**Сведения о частях земельного участка**

<b>Земельный участок</b>	
(вид объекта недвижимости)	
Лист № <u>    </u> Раздела <u>4.2</u>	Всего листов выписки: <u>    </u>
Всего листов раздела <u>4.2</u> : <u>    </u>	Всего разделов: <u>    </u>
<b>24.06.2021 № 99/2021/400650064</b>	
Кадастровый номер: <b>78:42:0016202:7</b>	

Номер точки	Координаты, м		Описание закрепления на местности	Средняя квадратическая погрешность определения координат характерных точек границы части земельного участка, м
	X	Y		
1	2	3	4	5
677	66859.7	121732.61	данные отсутствуют	данные отсутствуют
677	66859.7	121732.61	данные отсутствуют	данные отсутствуют
677	66859.7	121732.61	данные отсутствуют	данные отсутствуют
677	66859.7	121732.61	данные отсутствуют	данные отсутствуют
677	66859.7	121732.61	данные отсутствуют	данные отсутствуют
677	66859.7	121732.61	данные отсутствуют	данные отсутствуют
678	66857.8	121732.86	данные отсутствуют	данные отсутствуют
678	66857.8	121732.86	данные отсутствуют	данные отсутствуют
678	66857.8	121732.86	данные отсутствуют	данные отсутствуют
678	66857.8	121732.86	данные отсутствуют	данные отсутствуют
678	66857.8	121732.86	данные отсутствуют	данные отсутствуют
678	66857.8	121732.86	данные отсутствуют	данные отсутствуют
679	66855.92	121733.25	данные отсутствуют	данные отсутствуют
679	66855.92	121733.25	данные отсутствуют	данные отсутствуют
679	66855.92	121733.25	данные отсутствуют	данные отсутствуют
679	66855.92	121733.25	данные отсутствуют	данные отсутствуют
679	66855.92	121733.25	данные отсутствуют	данные отсутствуют

Государственный регистратор		ФГИС ЕГРН	
полное наименование должности		инициалы, фамилия	
		подпись	
		М.П.	

Выписка из Единого государственного реестра недвижимости об объекте недвижимости  
**Сведения о частях земельного участка**

<b>Земельный участок</b>	
(вид объекта недвижимости)	
Лист № <u>    </u> Раздела <u>4.2</u>	Всего листов раздела <u>4.2</u> : <u>    </u>
Всего листов выписки: <u>    </u>	
<b>24.06.2021 № 99/2021/400650064</b>	
Кадастровый номер: <b>78:42:0016202:7</b>	

Номер точки	Координаты, м		Описание закрепления на местности	Средняя квадратическая погрешность определения координат характерных точек границы части земельного участка, м
	X	Y		
1	2	3	4	5
679	66855.92	121733.25	данные отсутствуют	данные отсутствуют
680	66854.08	121733.8	данные отсутствуют	данные отсутствуют
680	66854.08	121733.8	данные отсутствуют	данные отсутствуют
680	66854.08	121733.8	данные отсутствуют	данные отсутствуют
680	66854.08	121733.8	данные отсутствуют	данные отсутствуют
680	66854.08	121733.8	данные отсутствуют	данные отсутствуют
680	66854.08	121733.8	данные отсутствуют	данные отсутствуют
681	66852.29	121734.49	данные отсутствуют	данные отсутствуют
681	66852.29	121734.49	данные отсутствуют	данные отсутствуют
681	66852.29	121734.49	данные отсутствуют	данные отсутствуют
681	66852.29	121734.49	данные отсутствуют	данные отсутствуют
681	66852.29	121734.49	данные отсутствуют	данные отсутствуют
681	66852.29	121734.49	данные отсутствуют	данные отсутствуют
682	66850.56	121735.31	данные отсутствуют	данные отсутствуют
682	66850.56	121735.31	данные отсутствуют	данные отсутствуют
682	66850.56	121735.31	данные отсутствуют	данные отсутствуют
682	66850.56	121735.31	данные отсутствуют	данные отсутствуют

Государственный регистратор	ФГИС ЕГРН
полное наименование должности	инициалы, фамилия
	подпись
	М.П.

Выписка из Единого государственного реестра недвижимости об объекте недвижимости  
**Сведения о частях земельного участка**

<b>Земельный участок</b>	
(вид объекта недвижимости)	
Лист № <u>    </u> Раздела <u>4.2</u>	Всего листов выписки: <u>    </u>
Всего листов раздела <u>4.2</u> : <u>    </u>	Всего разделов: <u>    </u>
<b>24.06.2021 № 99/2021/400650064</b>	
Кадастровый номер: <b>78:42:0016202:7</b>	

Номер точки	Координаты, м		Описание закрепления на местности	Средняя квадратическая погрешность определения координат характерных точек границы части земельного участка, м
	X	Y		
1	2	3	4	5
682	66850.56	121735.31	данные отсутствуют	данные отсутствуют
682	66850.56	121735.31	данные отсутствуют	данные отсутствуют
683	66848.9	121736.27	данные отсутствуют	данные отсутствуют
683	66848.9	121736.27	данные отсутствуют	данные отсутствуют
683	66848.9	121736.27	данные отсутствуют	данные отсутствуют
683	66848.9	121736.27	данные отсутствуют	данные отсутствуют
683	66848.9	121736.27	данные отсутствуют	данные отсутствуют
683	66848.9	121736.27	данные отсутствуют	данные отсутствуют
684	66847.32	121737.36	данные отсутствуют	данные отсутствуют
684	66847.32	121737.36	данные отсутствуют	данные отсутствуют
684	66847.32	121737.36	данные отсутствуют	данные отсутствуют
684	66847.32	121737.36	данные отсутствуют	данные отсутствуют
684	66847.32	121737.36	данные отсутствуют	данные отсутствуют
684	66847.32	121737.36	данные отсутствуют	данные отсутствуют
684	66847.32	121737.36	данные отсутствуют	данные отсутствуют
684	66847.32	121737.36	данные отсутствуют	данные отсутствуют
685	66845.83	121738.58	данные отсутствуют	данные отсутствуют
685	66845.83	121738.58	данные отсутствуют	данные отсутствуют
685	66845.83	121738.58	данные отсутствуют	данные отсутствуют

Государственный регистратор	ФГИС ЕГРН
полное наименование должности	подпись
	инициалы, фамилия

М.П.

Выписка из Единого государственного реестра недвижимости об объекте недвижимости  
**Сведения о частях земельного участка**

<b>Земельный участок</b>	
Лист № <u>    </u> Раздела <u>4.2</u>	Всего листов раздела <u>4.2</u> : <u>    </u>
(вид объекта недвижимости)	
Всего листов раздела <u>4.2</u> : <u>    </u>	Всего листов выписки: <u>    </u>
<b>24.06.2021 № 99/2021/400650064</b>	
Кадастровый номер: <b>78:42:0016202:7</b>	

Номер точки	Координаты, м		Описание закрепления на местности	Средняя квадратическая погрешность определения координат характерных точек границы части земельного участка, м
	X	Y		
1	2	3	4	5
685	66845.83	121738.58	данные отсутствуют	данные отсутствуют
685	66845.83	121738.58	данные отсутствуют	данные отсутствуют
685	66845.83	121738.58	данные отсутствуют	данные отсутствуют
686	66844.44	121739.9	данные отсутствуют	данные отсутствуют
686	66844.44	121739.9	данные отсутствуют	данные отсутствуют
686	66844.44	121739.9	данные отсутствуют	данные отсутствуют
686	66844.44	121739.9	данные отсутствуют	данные отсутствуют
686	66844.44	121739.9	данные отсутствуют	данные отсутствуют
686	66844.44	121739.9	данные отсутствуют	данные отсутствуют
687	66843.16	121741.33	данные отсутствуют	данные отсутствуют
687	66843.16	121741.33	данные отсутствуют	данные отсутствуют
687	66843.16	121741.33	данные отсутствуют	данные отсутствуют
687	66843.16	121741.33	данные отсутствуют	данные отсутствуют
687	66843.16	121741.33	данные отсутствуют	данные отсутствуют
688	66842	121742.86	данные отсутствуют	данные отсутствуют
688	66842	121742.86	данные отсутствуют	данные отсутствуют

Государственный регистратор	ФГИС ЕГРН
полное наименование должности	подпись
	инициалы, фамилия

М.П.

Выписка из Единого государственного реестра недвижимости об объекте недвижимости  
**Сведения о частях земельного участка**

<b>Земельный участок</b>	
(вид объекта недвижимости)	
Лист № <u>    </u> Раздела <u>4.2</u>	Всего листов раздела <u>4.2</u> : <u>    </u>
Всего листов выписки: <u>    </u>	
<b>24.06.2021 № 99/2021/400650064</b>	
Кадастровый номер: <b>78:42:0016202:7</b>	

Номер точки	Координаты, м		Описание закрепления на местности	Средняя квадратическая погрешность определения координат характерных точек границы части земельного участка, м
	X	Y		
1	2	3	4	5
688	66842	121742.86	данные отсутствуют	данные отсутствуют
688	66842	121742.86	данные отсутствуют	данные отсутствуют
688	66842	121742.86	данные отсутствуют	данные отсутствуют
688	66842	121742.86	данные отсутствуют	данные отсутствуют
689	66840.97	121744.47	данные отсутствуют	данные отсутствуют
689	66840.97	121744.47	данные отсутствуют	данные отсутствуют
689	66840.97	121744.47	данные отсутствуют	данные отсутствуют
689	66840.97	121744.47	данные отсутствуют	данные отсутствуют
689	66840.97	121744.47	данные отсутствуют	данные отсутствуют
689	66840.97	121744.47	данные отсутствуют	данные отсутствуют
690	66840.06	121746.16	данные отсутствуют	данные отсутствуют
690	66840.06	121746.16	данные отсутствуют	данные отсутствуют
690	66840.06	121746.16	данные отсутствуют	данные отсутствуют
690	66840.06	121746.16	данные отсутствуют	данные отсутствуют
690	66840.06	121746.16	данные отсутствуют	данные отсутствуют
691	66839.29	121747.92	данные отсутствуют	данные отсутствуют

Государственный регистратор		ФГИС ЕГРН	
полное наименование должности		инициалы, фамилия	
		подпись	
		М.П.	

Выписка из Единого государственного реестра недвижимости об объекте недвижимости  
**Сведения о частях земельного участка**

<b>Земельный участок</b>	
(вид объекта недвижимости)	
Лист № <u>    </u> Раздела <u>4.2</u>	Всего листов раздела <u>4.2</u> : <u>    </u>
Всего листов выписки: <u>    </u>	
<b>24.06.2021 № 99/2021/400650064</b>	
Кадастровый номер: <b>78:42:0016202:7</b>	

Номер точки	Координаты, м		Описание закрепления на местности	Средняя квадратическая погрешность определения координат характерных точек границы части земельного участка, м
	X	Y		
1	2	3	4	5
691	66839.29	121747.92	данные отсутствуют	данные отсутствуют
691	66839.29	121747.92	данные отсутствуют	данные отсутствуют
691	66839.29	121747.92	данные отсутствуют	данные отсутствуют
691	66839.29	121747.92	данные отсутствуют	данные отсутствуют
691	66839.29	121747.92	данные отсутствуют	данные отсутствуют
692	66838.67	121749.74	данные отсутствуют	данные отсутствуют
692	66838.67	121749.74	данные отсутствуют	данные отсутствуют
692	66838.67	121749.74	данные отсутствуют	данные отсутствуют
692	66838.67	121749.74	данные отсутствуют	данные отсутствуют
692	66838.67	121749.74	данные отсутствуют	данные отсутствуют
693	66838.18	121751.59	данные отсутствуют	данные отсутствуют
693	66838.18	121751.59	данные отсутствуют	данные отсутствуют
693	66838.18	121751.59	данные отсутствуют	данные отсутствуют
693	66838.18	121751.59	данные отсутствуют	данные отсутствуют
693	66838.18	121751.59	данные отсутствуют	данные отсутствуют
693	66838.18	121751.59	данные отсутствуют	данные отсутствуют

Государственный регистратор		ФГИС ЕГРН	
полное наименование должности		инициалы, фамилия	
		подпись	
		М.П.	

Выписка из Единого государственного реестра недвижимости об объекте недвижимости  
**Сведения о частях земельного участка**

<b>Земельный участок</b>	
(вид объекта недвижимости)	
Лист № <u>    </u> Раздела <u>4.2</u>	Всего листов раздела <u>4.2</u> : <u>    </u>
Всего листов выписки: <u>    </u>	
<b>24.06.2021 № 99/2021/400650064</b>	
Кадастровый номер: <b>78:42:0016202:7</b>	

Номер точки	Координаты, м		Описание закрепления на местности	Средняя квадратическая погрешность определения координат характерных точек границы части земельного участка, м
	X	Y		
1	2	3	4	5
694	66837.85	121753.48	данные отсутствуют	данные отсутствуют
694	66837.85	121753.48	данные отсутствуют	данные отсутствуют
694	66837.85	121753.48	данные отсутствуют	данные отсутствуют
694	66837.85	121753.48	данные отсутствуют	данные отсутствуют
694	66837.85	121753.48	данные отсутствуют	данные отсутствуют
694	66837.85	121753.48	данные отсутствуют	данные отсутствуют
695	66837.67	121755.39	данные отсутствуют	данные отсутствуют
695	66837.67	121755.39	данные отсутствуют	данные отсутствуют
695	66837.67	121755.39	данные отсутствуют	данные отсутствуют
695	66837.67	121755.39	данные отсутствуют	данные отсутствуют
695	66837.67	121755.39	данные отсутствуют	данные отсутствуют
695	66837.67	121755.39	данные отсутствуют	данные отсутствуют
696	66837.63	121757.31	данные отсутствуют	данные отсутствуют
696	66837.63	121757.31	данные отсутствуют	данные отсутствуют
696	66837.63	121757.31	данные отсутствуют	данные отсутствуют
696	66837.63	121757.31	данные отсутствуют	данные отсутствуют
696	66837.63	121757.31	данные отсутствуют	данные отсутствуют

Государственный регистратор		ФГИС ЕГРН	
полное наименование должности		инициалы, фамилия	
		подпись	
		М.П.	

Выписка из Единого государственного реестра недвижимости об объекте недвижимости  
Сведения о частях земельного участка

Земельный участок	
(вид объекта недвижимости)	
Лист № <u>    </u> Раздела <u>4.2</u>	Всего листов раздела <u>4.2</u> : <u>    </u>
Всего листов выписки: <u>    </u>	
24.06.2021 № 99/2021/400650064	
Кадастровый номер: <b>78:42:0016202:7</b>	

Номер точки	Координаты, м		Описание закрепления на местности	Средняя квадратическая погрешность определения координат характерных точек границы части земельного участка, м
	X	Y		
1	2	3	4	5
696	66837.63	121757.31	данные отсутствуют	данные отсутствуют
697	66837.76	121759.23	данные отсутствуют	данные отсутствуют
697	66837.76	121759.23	данные отсутствуют	данные отсутствуют
697	66837.76	121759.23	данные отсутствуют	данные отсутствуют
697	66837.76	121759.23	данные отсутствуют	данные отсутствуют
697	66837.76	121759.23	данные отсутствуют	данные отсутствуют
697	66837.76	121759.23	данные отсутствуют	данные отсутствуют
698	66840.45	121767.23	данные отсутствуют	данные отсутствуют
698	66840.45	121767.23	данные отсутствуют	данные отсутствуют
698	66840.45	121767.23	данные отсутствуют	данные отсутствуют
699	66842.99	121775.29	данные отсутствуют	данные отсутствуют
699	66842.99	121775.29	данные отсутствуют	данные отсутствуют
699	66842.99	121775.29	данные отсутствуют	данные отсутствуют
699	66842.99	121775.29	данные отсутствуют	данные отсутствуют
700	66845.4	121783.39	данные отсутствуют	данные отсутствуют
700	66845.4	121783.39	данные отсутствуют	данные отсутствуют

Государственный регистратор	ФГИС ЕГРН
полное наименование должности	подпись
	инициалы, фамилия

М.П.



Выписка из Единого государственного реестра недвижимости об объекте недвижимости  
**Сведения о частях земельного участка**

<b>Земельный участок</b>	
Лист № <u>    </u> Раздела <u>4.2</u>	Всего листов выписки: <u>    </u>
Всего листов раздела <u>4.2</u> : <u>    </u>	Всего разделов: <u>    </u>
<b>24.06.2021 № 99/2021/400650064</b>	
Кадастровый номер:	<b>78:42:0016202:7</b>

(вид объекта недвижимости)

Номер точки	Координаты, м		Описание закрепления на местности	Средняя квадратическая погрешность определения координат характерных точек границы части земельного участка, м
	X	Y		
1	2	3	4	5
700	66845.4	121783.39	данные отсутствуют	данные отсутствуют
700	66845.4	121783.39	данные отсутствуют	данные отсутствуют
701	66847.66	121791.53	данные отсутствуют	данные отсутствуют
701	66847.66	121791.53	данные отсутствуют	данные отсутствуют
701	66847.66	121791.53	данные отсутствуют	данные отсутствуют
701	66847.66	121791.53	данные отсутствуют	данные отсутствуют
702	66849.78	121799.71	данные отсутствуют	данные отсутствуют
702	66849.78	121799.71	данные отсутствуют	данные отсутствуют
702	66849.78	121799.71	данные отсутствуют	данные отсутствуют
702	66849.78	121799.71	данные отсутствуют	данные отсутствуют
703	66851.76	121807.93	данные отсутствуют	данные отсутствуют
703	66851.76	121807.93	данные отсутствуют	данные отсутствуют
703	66851.76	121807.93	данные отсутствуют	данные отсутствуют
703	66851.76	121807.93	данные отсутствуют	данные отсутствуют
704	66853.59	121816.18	данные отсутствуют	данные отсутствуют
704	66853.59	121816.18	данные отсутствуют	данные отсутствуют
704	66853.59	121816.18	данные отсутствуют	данные отсутствуют

Государственный регистратор	ФГИС ЕГРН
полное наименование должности	подпись
	инициалы, фамилия

М.П.

Выписка из Единого государственного реестра недвижимости об объекте недвижимости  
**Сведения о частях земельного участка**

<b>Земельный участок</b>	
(вид объекта недвижимости)	
Лист № <u>    </u> Раздела <u>4.2</u>	Всего листов выписки: <u>    </u>
Всего листов раздела <u>4.2</u> : <u>    </u>	Всего разделов: <u>    </u>
<b>24.06.2021 № 99/2021/400650064</b>	
Кадастровый номер: <b>78:42:0016202:7</b>	

Номер точки	Координаты, м		Описание закрепления на местности	Средняя квадратическая погрешность определения координат характерных точек границы части земельного участка, м
	X	Y		
1	2	3	4	5
704	66853.59	121816.18	данные отсутствуют	данные отсутствуют
705	66855.27	121824.46	данные отсутствуют	данные отсутствуют
705	66855.27	121824.46	данные отсутствуют	данные отсутствуют
705	66855.27	121824.46	данные отсутствуют	данные отсутствуют
705	66855.27	121824.46	данные отсутствуют	данные отсутствуют
705	66855.27	121824.46	данные отсутствуют	данные отсутствуют
705	66855.27	121824.46	данные отсутствуют	данные отсутствуют
705	66855.27	121824.46	данные отсутствуют	данные отсутствуют
705	66855.27	121824.46	данные отсутствуют	данные отсутствуют
705	66855.27	121824.46	данные отсутствуют	данные отсутствуют
706	66856.81	121832.77	данные отсутствуют	данные отсутствуют
706	66856.81	121832.77	данные отсутствуют	данные отсутствуют
706	66856.81	121832.77	данные отсутствуют	данные отсутствуют
706	66856.81	121832.77	данные отсутствуют	данные отсутствуют
706	66856.81	121832.77	данные отсутствуют	данные отсутствуют
706	66856.81	121832.77	данные отсутствуют	данные отсутствуют
706	66856.81	121832.77	данные отсутствуют	данные отсутствуют
706	66856.81	121832.77	данные отсутствуют	данные отсутствуют
Государственный регистратор				ФГИС ЕГРН
полное наименование должности			подпись	инициалы, фамилия

М.П.

Выписка из Единого государственного реестра недвижимости об объекте недвижимости  
**Сведения о частях земельного участка**

<b>Земельный участок</b>	
(вид объекта недвижимости)	
Лист № <u>    </u> Раздела <u>4.2</u>	Всего листов раздела <u>4.2</u> : <u>    </u>
Всего листов выписки: <u>    </u>	
<b>24.06.2021 № 99/2021/400650064</b>	
Кадастровый номер: <b>78:42:0016202:7</b>	

Номер точки	Координаты, м		Описание закрепления на местности	Средняя квадратическая погрешность определения координат характерных точек границы части земельного участка, м
	X	Y		
1	2	3	4	5
706	66856.81	121832.77	данные отсутствуют	данные отсутствуют
707	66857.93	121834.97	данные отсутствуют	данные отсутствуют
707	66857.93	121834.97	данные отсутствуют	данные отсутствуют
707	66857.93	121834.97	данные отсутствуют	данные отсутствуют
707	66857.93	121834.97	данные отсутствуют	данные отсутствуют
707	66857.93	121834.97	данные отсутствуют	данные отсутствуют
707	66857.93	121834.97	данные отсутствуют	данные отсутствуют
707	66857.93	121834.97	данные отсутствуют	данные отсутствуют
707	66857.93	121834.97	данные отсутствуют	данные отсутствуют
707	66857.93	121834.97	данные отсутствуют	данные отсутствуют
707	66857.93	121834.97	данные отсутствуют	данные отсутствуют
708	66859.19	121837.09	данные отсутствуют	данные отсутствуют
708	66859.19	121837.09	данные отсутствуют	данные отсутствуют
708	66859.19	121837.09	данные отсутствуют	данные отсутствуют
708	66859.19	121837.09	данные отсутствуют	данные отсутствуют
708	66859.19	121837.09	данные отсутствуют	данные отсутствуют
708	66859.19	121837.09	данные отсутствуют	данные отсутствуют

Государственный регистратор		ФГИС ЕГРН	
полное наименование должности		инициалы, фамилия	
		подпись	
		М.П.	

Выписка из Единого государственного реестра недвижимости об объекте недвижимости  
**Сведения о частях земельного участка**

<b>Земельный участок</b>	
(вид объекта недвижимости)	
Лист № <u>    </u> Раздела <u>4.2</u>	Всего листов раздела <u>4.2</u> : <u>    </u>
Всего листов выписки: <u>    </u>	
<b>24.06.2021 № 99/2021/400650064</b>	
Кадастровый номер: <b>78:42:0016202:7</b>	

Номер точки	Координаты, м		Описание закрепления на местности	Средняя квадратическая погрешность определения координат характерных точек границы части земельного участка, м
	X	Y		
1	2	3	4	5
708	66859.19	121837.09	данные отсутствуют	данные отсутствуют
708	66859.19	121837.09	данные отсутствуют	данные отсутствуют
709	66860.58	121839.14	данные отсутствуют	данные отсутствуют
709	66860.58	121839.14	данные отсутствуют	данные отсутствуют
709	66860.58	121839.14	данные отсутствуют	данные отсутствуют
709	66860.58	121839.14	данные отсутствуют	данные отсутствуют
709	66860.58	121839.14	данные отсутствуют	данные отсутствуют
709	66860.58	121839.14	данные отсутствуют	данные отсутствуют
709	66860.58	121839.14	данные отсутствуют	данные отсутствуют
709	66860.58	121839.14	данные отсутствуют	данные отсутствуют
709	66860.58	121839.14	данные отсутствуют	данные отсутствуют
709	66860.58	121839.14	данные отсутствуют	данные отсутствуют
710	66862.09	121841.1	данные отсутствуют	данные отсутствуют
710	66862.09	121841.1	данные отсутствуют	данные отсутствуют
710	66862.09	121841.1	данные отсутствуют	данные отсутствуют
710	66862.09	121841.1	данные отсутствуют	данные отсутствуют
710	66862.09	121841.1	данные отсутствуют	данные отсутствуют
710	66862.09	121841.1	данные отсутствуют	данные отсутствуют

Государственный регистратор		ФГИС ЕГРН	
полное наименование должности		инициалы, фамилия	
		подпись	
		М.П.	

Выписка из Единого государственного реестра недвижимости об объекте недвижимости  
**Сведения о частях земельного участка**

<b>Земельный участок</b>	
Лист № <u>    </u> Раздела <u>4.2</u>	Всего листов раздела <u>4.2</u> : <u>    </u>
(вид объекта недвижимости)	
Всего листов выписки: <u>    </u>	
<b>24.06.2021 № 99/2021/400650064</b>	
Кадастровый номер: <b>78:42:0016202:7</b>	

Номер точки	Координаты, м		Описание закрепления на местности	Средняя квадратическая погрешность определения координат характерных точек границы части земельного участка, м
	X	Y		
1	2	3	4	5
710	66862.09	121841.1	данные отсутствуют	данные отсутствуют
710	66862.09	121841.1	данные отсутствуют	данные отсутствуют
710	66862.09	121841.1	данные отсутствуют	данные отсутствуют
711	66863.72	121842.96	данные отсутствуют	данные отсутствуют
711	66863.72	121842.96	данные отсутствуют	данные отсутствуют
711	66863.72	121842.96	данные отсутствуют	данные отсутствуют
711	66863.72	121842.96	данные отсутствуют	данные отсутствуют
711	66863.72	121842.96	данные отсутствуют	данные отсутствуют
711	66863.72	121842.96	данные отсутствуют	данные отсутствуют
711	66863.72	121842.96	данные отсутствуют	данные отсутствуют
711	66863.72	121842.96	данные отсутствуют	данные отсутствуют
711	66863.72	121842.96	данные отсутствуют	данные отсутствуют
711	66863.72	121842.96	данные отсутствуют	данные отсутствуют
712	66865.45	121844.72	данные отсутствуют	данные отсутствуют
712	66865.45	121844.72	данные отсутствуют	данные отсутствуют
712	66865.45	121844.72	данные отсутствуют	данные отсутствуют
712	66865.45	121844.72	данные отсутствуют	данные отсутствуют
712	66865.45	121844.72	данные отсутствуют	данные отсутствуют

Государственный регистратор	ФГИС ЕГРН
полное наименование должности	подпись
	инициалы, фамилия

М.П.

Выписка из Единого государственного реестра недвижимости об объекте недвижимости  
**Сведения о частях земельного участка**

<b>Земельный участок</b>	
(вид объекта недвижимости)	
Лист № <u>    </u> Раздела <u>4.2</u>	Всего листов раздела <u>4.2</u> : <u>    </u>
Всего листов выписки: <u>    </u>	
<b>24.06.2021 № 99/2021/400650064</b>	
Кадастровый номер: <b>78:42:0016202:7</b>	

Номер точки	Координаты, м		Описание закрепления на местности	Средняя квадратическая погрешность определения координат характерных точек границы части земельного участка, м
	X	Y		
1	2	3	4	5
712	66865.45	121844.72	данные отсутствуют	данные отсутствуют
712	66865.45	121844.72	данные отсутствуют	данные отсутствуют
712	66865.45	121844.72	данные отсутствуют	данные отсутствуют
712	66865.45	121844.72	данные отсутствуют	данные отсутствуют
713	66867.3	121846.38	данные отсутствуют	данные отсутствуют
713	66867.3	121846.38	данные отсутствуют	данные отсутствуют
713	66867.3	121846.38	данные отсутствуют	данные отсутствуют
713	66867.3	121846.38	данные отсутствуют	данные отсутствуют
713	66867.3	121846.38	данные отсутствуют	данные отсутствуют
713	66867.3	121846.38	данные отсутствуют	данные отсутствуют
713	66867.3	121846.38	данные отсутствуют	данные отсутствуют
713	66867.3	121846.38	данные отсутствуют	данные отсутствуют
713	66867.3	121846.38	данные отсутствуют	данные отсутствуют
714	66869.23	121847.91	данные отсутствуют	данные отсутствуют
714	66869.23	121847.91	данные отсутствуют	данные отсутствуют
714	66869.23	121847.91	данные отсутствуют	данные отсутствуют
714	66869.23	121847.91	данные отсутствуют	данные отсутствуют

Государственный регистратор	ФГИС ЕГРН
полное наименование должности	инициалы, фамилия
	подпись
	М.П.

Выписка из Единого государственного реестра недвижимости об объекте недвижимости  
**Сведения о частях земельного участка**

<b>Земельный участок</b>	
Лист № <u>    </u> Раздела <u>4.2</u>	Всего листов выписки: <u>    </u>
(вид объекта недвижимости)	
Всего листов раздела <u>4.2</u> : <u>    </u>	Всего разделов: <u>    </u>
<b>24.06.2021 № 99/2021/400650064</b>	
Кадастровый номер: <b>78:42:0016202:7</b>	

Номер точки	Координаты, м		Описание закрепления на местности	Средняя квадратическая погрешность определения координат характерных точек границы части земельного участка, м
	X	Y		
1	2	3	4	5
714	66869.23	121847.91	данные отсутствуют	данные отсутствуют
714	66869.23	121847.91	данные отсутствуют	данные отсутствуют
714	66869.23	121847.91	данные отсутствуют	данные отсутствуют
714	66869.23	121847.91	данные отсутствуют	данные отсутствуют
714	66869.23	121847.91	данные отсутствуют	данные отсутствуют
715	66871.26	121849.33	данные отсутствуют	данные отсутствуют
715	66871.26	121849.33	данные отсутствуют	данные отсутствуют
715	66871.26	121849.33	данные отсутствуют	данные отсутствуют
715	66871.26	121849.33	данные отсутствуют	данные отсутствуют
715	66871.26	121849.33	данные отсутствуют	данные отсутствуют
715	66871.26	121849.33	данные отсутствуют	данные отсутствуют
715	66871.26	121849.33	данные отсутствуют	данные отсутствуют
715	66871.26	121849.33	данные отсутствуют	данные отсутствуют
715	66871.26	121849.33	данные отсутствуют	данные отсутствуют
715	66871.26	121849.33	данные отсутствуют	данные отсутствуют
716	66873.37	121850.62	данные отсутствуют	данные отсутствуют
716	66873.37	121850.62	данные отсутствуют	данные отсутствуют
716	66873.37	121850.62	данные отсутствуют	данные отсутствуют

Государственный регистратор	ФГИС ЕГРН
полное наименование должности	подпись
	инициалы, фамилия

М.П.

Выписка из Единого государственного реестра недвижимости об объекте недвижимости  
**Сведения о частях земельного участка**

<b>Земельный участок</b>	
Лист № <u>    </u> Раздела <u>4.2</u>	Всего листов раздела <u>4.2</u> : <u>    </u>
<b>24.06.2021 № 99/2021/400650064</b>	Всего листов выписки: <u>    </u>
Кадастровый номер:	<b>78:42:0016202:7</b>
(вид объекта недвижимости)	

Номер точки	Координаты, м		Описание закрепления на местности	Средняя квадратическая погрешность определения координат характерных точек границы части земельного участка, м
	X	Y		
1	2	3	4	5
716	66873.37	121850.62	данные отсутствуют	данные отсутствуют
716	66873.37	121850.62	данные отсутствуют	данные отсутствуют
716	66873.37	121850.62	данные отсутствуют	данные отсутствуют
716	66873.37	121850.62	данные отсутствуют	данные отсутствуют
716	66873.37	121850.62	данные отсутствуют	данные отсутствуют
716	66873.37	121850.62	данные отсутствуют	данные отсутствуют
717	66875.56	121851.77	данные отсутствуют	данные отсутствуют
717	66875.56	121851.77	данные отсутствуют	данные отсутствуют
717	66875.56	121851.77	данные отсутствуют	данные отсутствуют
717	66875.56	121851.77	данные отсутствуют	данные отсутствуют
717	66875.56	121851.77	данные отсутствуют	данные отсутствуют
717	66875.56	121851.77	данные отсутствуют	данные отсутствуют
717	66875.56	121851.77	данные отсутствуют	данные отсутствуют
717	66875.56	121851.77	данные отсутствуют	данные отсутствуют
718	66877.81	121852.8	данные отсутствуют	данные отсутствуют
718	66877.81	121852.8	данные отсутствуют	данные отсутствуют

Государственный регистратор	ФГИС ЕГРН
полное наименование должности	подпись
	инициалы, фамилия

М.П.



Выписка из Единого государственного реестра недвижимости об объекте недвижимости  
**Сведения о частях земельного участка**

<b>Земельный участок</b>	
(вид объекта недвижимости)	
Лист № <u>    </u> Раздела <u>4.2</u>	Всего листов выписки: <u>    </u>
Всего листов раздела <u>4.2</u> : <u>    </u>	Всего разделов: <u>    </u>
<b>24.06.2021 № 99/2021/400650064</b>	
Кадастровый номер: <b>78:42:0016202:7</b>	

Номер точки	Координаты, м		Описание закрепления на местности	Средняя квадратическая погрешность определения координат характерных точек границы части земельного участка, м
	X	Y		
1	2	3	4	5
718	66877.81	121852.8	данные отсутствуют	данные отсутствуют
718	66877.81	121852.8	данные отсутствуют	данные отсутствуют
718	66877.81	121852.8	данные отсутствуют	данные отсутствуют
718	66877.81	121852.8	данные отсутствуют	данные отсутствуют
718	66877.81	121852.8	данные отсутствуют	данные отсутствуют
718	66877.81	121852.8	данные отсутствуют	данные отсутствуют
718	66877.81	121852.8	данные отсутствуют	данные отсутствуют
719	66880.12	121853.68	данные отсутствуют	данные отсутствуют
719	66880.12	121853.68	данные отсутствуют	данные отсутствуют
719	66880.12	121853.68	данные отсутствуют	данные отсутствуют
719	66880.12	121853.68	данные отсутствуют	данные отсутствуют
719	66880.12	121853.68	данные отсутствуют	данные отсутствуют
719	66880.12	121853.68	данные отсутствуют	данные отсутствуют
719	66880.12	121853.68	данные отсутствуют	данные отсутствуют
719	66880.12	121853.68	данные отсутствуют	данные отсутствуют
720	66882.48	121854.42	данные отсутствуют	данные отсутствуют

Государственный регистратор		ФГИС ЕГРН	
полное наименование должности		инициалы, фамилия	
		подпись	
		М.П.	

Выписка из Единого государственного реестра недвижимости об объекте недвижимости  
**Сведения о частях земельного участка**

<b>Земельный участок</b>	
Лист № <u>    </u> Раздела <u>4.2</u>	Всего листов выписки: <u>    </u>
(вид объекта недвижимости)	
Всего листов раздела <u>4.2</u> : <u>    </u>	Всего разделов: <u>    </u>
<b>24.06.2021 № 99/2021/400650064</b>	
Кадастровый номер: <b>78:42:0016202:7</b>	

Номер точки	Координаты, м		Описание закрепления на местности	Средняя квадратическая погрешность определения координат характерных точек границы части земельного участка, м
	X	Y		
1	2	3	4	5
720	66882.48	121854.42	данные отсутствуют	данные отсутствуют
720	66882.48	121854.42	данные отсутствуют	данные отсутствуют
720	66882.48	121854.42	данные отсутствуют	данные отсутствуют
720	66882.48	121854.42	данные отсутствуют	данные отсутствуют
720	66882.48	121854.42	данные отсутствуют	данные отсутствуют
720	66882.48	121854.42	данные отсутствуют	данные отсутствуют
720	66882.48	121854.42	данные отсутствуют	данные отсутствуют
720	66882.48	121854.42	данные отсутствуют	данные отсутствуют
720	66882.48	121854.42	данные отсутствуют	данные отсутствуют
721	66884.88	121855.02	данные отсутствуют	данные отсутствуют
721	66884.88	121855.02	данные отсутствуют	данные отсутствуют
721	66884.88	121855.02	данные отсутствуют	данные отсутствуют
721	66884.88	121855.02	данные отсутствуют	данные отсутствуют
721	66884.88	121855.02	данные отсутствуют	данные отсутствуют
721	66884.88	121855.02	данные отсутствуют	данные отсутствуют
721	66884.88	121855.02	данные отсутствуют	данные отсутствуют
721	66884.88	121855.02	данные отсутствуют	данные отсутствуют
721	66884.88	121855.02	данные отсутствуют	данные отсутствуют
721	66884.88	121855.02	данные отсутствуют	данные отсутствуют

Государственный регистратор	ФГИС ЕГРН
полное наименование должности	инициалы, фамилия
	подпись
	М.П.

Выписка из Единого государственного реестра недвижимости об объекте недвижимости  
Сведения о частях земельного участка

<b>Земельный участок</b>	
Лист № <u>    </u> Раздела <u>4.2</u>	Всего листов раздела <u>4.2</u> : <u>    </u>
Всего листов выписки: <u>    </u>	
24.06.2021 № 99/2021/400650064	
Кадастровый номер: <b>78:42:0016202:7</b>	
(вид объекта недвижимости)	

Номер точки	Координаты, м		Описание закрепления на местности	Средняя квадратическая погрешность определения координат характерных точек границы части земельного участка, м
	X	Y		
1	2	3	4	5
722	66887.31	121855.47	данные отсутствуют	данные отсутствуют
722	66887.31	121855.47	данные отсутствуют	данные отсутствуют
722	66887.31	121855.47	данные отсутствуют	данные отсутствуют
722	66887.31	121855.47	данные отсутствуют	данные отсутствуют
722	66887.31	121855.47	данные отсутствуют	данные отсутствуют
722	66887.31	121855.47	данные отсутствуют	данные отсутствуют
722	66887.31	121855.47	данные отсутствуют	данные отсутствуют
722	66887.31	121855.47	данные отсутствуют	данные отсутствуют
722	66887.31	121855.47	данные отсутствуют	данные отсутствуют
722	66887.31	121855.47	данные отсутствуют	данные отсутствуют
722	66887.31	121855.47	данные отсутствуют	данные отсутствуют
723	66889.77	121855.77	данные отсутствуют	данные отсутствуют
723	66889.77	121855.77	данные отсутствуют	данные отсутствуют
723	66889.77	121855.77	данные отсутствуют	данные отсутствуют
723	66889.77	121855.77	данные отсутствуют	данные отсутствуют
723	66889.77	121855.77	данные отсутствуют	данные отсутствуют
723	66889.77	121855.77	данные отсутствуют	данные отсутствуют
723	66889.77	121855.77	данные отсутствуют	данные отсутствуют
723	66889.77	121855.77	данные отсутствуют	данные отсутствуют
723	66889.77	121855.77	данные отсутствуют	данные отсутствуют
723	66889.77	121855.77	данные отсутствуют	данные отсутствуют
723	66889.77	121855.77	данные отсутствуют	данные отсутствуют
Государственный регистратор				ФГИС ЕГРН
полное наименование должности			подпись	инициалы, фамилия

М.П.

Выписка из Единого государственного реестра недвижимости об объекте недвижимости  
**Сведения о частях земельного участка**

<b>Земельный участок</b>	
Лист № <u>    </u> Раздела <u>4.2</u>	Всего листов выписки: <u>    </u>
(вид объекта недвижимости)	
Всего листов раздела <u>4.2</u> : <u>    </u>	Всего разделов: <u>    </u>
<b>24.06.2021 № 99/2021/400650064</b>	
Кадастровый номер: <b>78:42:0016202:7</b>	

Номер точки	Координаты, м		Описание закрепления на местности	Средняя квадратическая погрешность определения координат характерных точек границы части земельного участка, м
	X	Y		
1	2	3	4	5
723	66889.77	121855.77	данные отсутствуют	данные отсутствуют
724	66892.24	121855.92	данные отсутствуют	данные отсутствуют
724	66892.24	121855.92	данные отсутствуют	данные отсутствуют
724	66892.24	121855.92	данные отсутствуют	данные отсутствуют
724	66892.24	121855.92	данные отсутствуют	данные отсутствуют
724	66892.24	121855.92	данные отсутствуют	данные отсутствуют
724	66892.24	121855.92	данные отсутствуют	данные отсутствуют
724	66892.24	121855.92	данные отсутствуют	данные отсутствуют
724	66892.24	121855.92	данные отсутствуют	данные отсутствуют
724	66892.24	121855.92	данные отсутствуют	данные отсутствуют
724	66892.24	121855.92	данные отсутствуют	данные отсутствуют
724	66892.24	121855.92	данные отсутствуют	данные отсутствуют
725	66921.09	121842.75	данные отсутствуют	данные отсутствуют
725	66921.09	121842.75	данные отсутствуют	данные отсутствуют
725	66921.09	121842.75	данные отсутствуют	данные отсутствуют
725	66921.09	121842.75	данные отсутствуют	данные отсутствуют
725	66921.09	121842.75	данные отсутствуют	данные отсутствуют
725	66921.09	121842.75	данные отсутствуют	данные отсутствуют
725	66921.09	121842.75	данные отсутствуют	данные отсутствуют

Государственный регистратор	ФГИС ЕГРН
полное наименование должности	инициалы, фамилия
	подпись
	М.П.

Выписка из Единого государственного реестра недвижимости об объекте недвижимости  
**Сведения о частях земельного участка**

<b>Земельный участок</b>	
(вид объекта недвижимости)	
Лист № <u>    </u> Раздела <u>4.2</u>	Всего листов раздела <u>4.2</u> : <u>    </u>
Всего листов выписки: <u>    </u>	
<b>24.06.2021 № 99/2021/400650064</b>	
Кадастровый номер: <b>78:42:0016202:7</b>	

Номер точки	Координаты, м		Описание закрепления на местности	Средняя квадратическая погрешность определения координат характерных точек границы части земельного участка, м
	X	Y		
1	2	3	4	5
725	66921.09	121842.75	данные отсутствуют	данные отсутствуют
725	66921.09	121842.75	данные отсутствуют	данные отсутствуют
726	66922.94	121841.37	данные отсутствуют	данные отсутствуют
726	66922.94	121841.37	данные отсутствуют	данные отсутствуют
726	66922.94	121841.37	данные отсутствуют	данные отсутствуют
726	66922.94	121841.37	данные отсутствуют	данные отсутствуют
726	66922.94	121841.37	данные отсутствуют	данные отсутствуют
727	66924.89	121840.13	данные отсутствуют	данные отсутствуют
727	66924.89	121840.13	данные отсутствуют	данные отсутствуют
727	66924.89	121840.13	данные отсутствуют	данные отсутствуют
727	66924.89	121840.13	данные отсутствуют	данные отсутствуют
728	66926.92	121839.02	данные отсутствуют	данные отсутствуют
728	66926.92	121839.02	данные отсутствуют	данные отсутствуют
728	66926.92	121839.02	данные отсутствуют	данные отсутствуют
728	66926.92	121839.02	данные отсутствуют	данные отсутствуют

Государственный регистратор	ФГИС ЕГРН
полное наименование должности	инициалы, фамилия
	подпись

М.П.

Выписка из Единого государственного реестра недвижимости об объекте недвижимости  
**Сведения о частях земельного участка**

<b>Земельный участок</b>	
Лист № <u>    </u> Раздела <u>4.2</u>	Всего листов выписки: <u>    </u>
(вид объекта недвижимости)	
Всего листов раздела <u>4.2</u> : <u>    </u>	Всего разделов: <u>    </u>
<b>24.06.2021 № 99/2021/400650064</b>	
Кадастровый номер:	<b>78:42:0016202:7</b>

Номер точки	Координаты, м		Описание закрепления на местности	Средняя квадратическая погрешность определения координат характерных точек границы части земельного участка, м
	X	Y		
1	2	3	4	5
729	66929.01	121838.05	данные отсутствуют	данные отсутствуют
729	66929.01	121838.05	данные отсутствуют	данные отсутствуют
729	66929.01	121838.05	данные отсутствуют	данные отсутствуют
729	66929.01	121838.05	данные отсутствуют	данные отсутствуют
729	66929.01	121838.05	данные отсутствуют	данные отсутствуют
730	66931.17	121837.23	данные отсутствуют	данные отсутствуют
730	66931.17	121837.23	данные отсутствуют	данные отсутствуют
730	66931.17	121837.23	данные отсутствуют	данные отсутствуют
730	66931.17	121837.23	данные отсутствуют	данные отсутствуют
730	66931.17	121837.23	данные отсутствуют	данные отсутствуют
731	66933.38	121836.56	данные отсутствуют	данные отсутствуют
731	66933.38	121836.56	данные отсутствуют	данные отсутствуют
731	66933.38	121836.56	данные отсутствуют	данные отсутствуют
731	66933.38	121836.56	данные отсутствуют	данные отсутствуют
731	66933.38	121836.56	данные отсутствуют	данные отсутствуют
732	66935.63	121836.03	данные отсутствуют	данные отсутствуют
732	66935.63	121836.03	данные отсутствуют	данные отсутствуют

Государственный регистратор	ФГИС ЕГРН
полное наименование должности	подпись
	инициалы, фамилия

М.П.

Выписка из Единого государственного реестра недвижимости об объекте недвижимости  
**Сведения о частях земельного участка**

<b>Земельный участок</b>	
(вид объекта недвижимости)	
Лист № <u>    </u> Раздела <u>4.2</u>	Всего листов выписки: <u>    </u>
Всего листов раздела <u>4.2</u> : <u>    </u>	Всего разделов: <u>    </u>
<b>24.06.2021 № 99/2021/400650064</b>	
Кадастровый номер: <b>78:42:0016202:7</b>	

Номер точки	Координаты, м		Описание закрепления на местности	Средняя квадратическая погрешность определения координат характерных точек границы части земельного участка, м
	X	Y		
1	2	3	4	5
732	66935.63	121836.03	данные отсутствуют	данные отсутствуют
732	66935.63	121836.03	данные отсутствуют	данные отсутствуют
732	66935.63	121836.03	данные отсутствуют	данные отсутствуют
733	66937.91	121835.66	данные отсутствуют	данные отсутствуют
733	66937.91	121835.66	данные отсутствуют	данные отсутствуют
733	66937.91	121835.66	данные отсутствуют	данные отсутствуют
733	66937.91	121835.66	данные отсутствуют	данные отсутствуют
733	66937.91	121835.66	данные отсутствуют	данные отсутствуют
734	66940.21	121835.45	данные отсутствуют	данные отсутствуют
734	66940.21	121835.45	данные отсутствуют	данные отсутствуют
734	66940.21	121835.45	данные отсутствуют	данные отсутствуют
734	66940.21	121835.45	данные отсутствуют	данные отсутствуют
734	66940.21	121835.45	данные отсутствуют	данные отсутствуют
734	66940.21	121835.45	данные отсутствуют	данные отсутствуют
735	66942.52	121835.39	данные отсутствуют	данные отсутствуют
735	66942.52	121835.39	данные отсутствуют	данные отсутствуют
735	66942.52	121835.39	данные отсутствуют	данные отсутствуют
735	66942.52	121835.39	данные отсутствуют	данные отсутствуют

Государственный регистратор	ФГИС ЕГРН
полное наименование должности	подпись
	инициалы, фамилия

М.П.

Выписка из Единого государственного реестра недвижимости об объекте недвижимости  
Сведения о частях земельного участка

<b>Земельный участок</b>	
Лист № <u>    </u> Раздела <u>4.2</u>	Всего листов выписки: <u>    </u>
(вид объекта недвижимости)	
Всего листов раздела <u>4.2</u> : <u>    </u>	Всего разделов: <u>    </u>
<b>24.06.2021 № 99/2021/400650064</b>	
Кадастровый номер: <b>78:42:0016202:7</b>	

Номер точки	Координаты, м		Описание закрепления на местности	Средняя квадратическая погрешность определения координат характерных точек границы части земельного участка, м
	X	Y		
1	2	3	4	5
735	66942.52	121835.39	данные отсутствуют	данные отсутствуют
736	66944.83	121835.49	данные отсутствуют	данные отсутствуют
736	66944.83	121835.49	данные отсутствуют	данные отсутствуют
736	66944.83	121835.49	данные отсутствуют	данные отсутствуют
736	66944.83	121835.49	данные отсутствуют	данные отсутствуют
736	66944.83	121835.49	данные отсутствуют	данные отсутствуют
737	66947.12	121835.74	данные отсутствуют	данные отсутствуют
737	66947.12	121835.74	данные отсутствуют	данные отсутствуют
737	66947.12	121835.74	данные отсутствуют	данные отсутствуют
737	66947.12	121835.74	данные отсутствуют	данные отсутствуют
737	66947.12	121835.74	данные отсутствуют	данные отсутствуют
738	67057.22	121659.34	данные отсутствуют	данные отсутствуют
738	67057.22	121659.34	данные отсутствуют	данные отсутствуют
738	67057.22	121659.34	данные отсутствуют	данные отсутствуют
739	67057.93	121660.19	данные отсутствуют	данные отсутствуют
739	67057.93	121660.19	данные отсутствуют	данные отсутствуют
739	67057.93	121660.19	данные отсутствуют	данные отсутствуют

Государственный регистратор		ФГИС ЕГРН
полное наименование должности	подпись	инициалы, фамилия

М.П.



Выписка из Единого государственного реестра недвижимости об объекте недвижимости  
**Сведения о частях земельного участка**

<b>Земельный участок</b>	
(вид объекта недвижимости)	
Лист № <u>    </u> Раздела <u>4.2</u>	Всего листов выписки: <u>    </u>
Всего листов раздела <u>4.2</u> : <u>    </u>	Всего разделов: <u>    </u>
<b>24.06.2021 № 99/2021/400650064</b>	
Кадастровый номер: <b>78:42:0016202:7</b>	

Номер точки	Координаты, м		Описание закрепления на местности	Средняя квадратическая погрешность определения координат характерных точек границы части земельного участка, м
	X	Y		
1	2	3	4	5
740	67058.53	121661.13	данные отсутствуют	данные отсутствуют
740	67058.53	121661.13	данные отсутствуют	данные отсутствуют
740	67058.53	121661.13	данные отсутствуют	данные отсутствуют
741	67059.03	121662.13	данные отсутствуют	данные отсутствуют
741	67059.03	121662.13	данные отсутствуют	данные отсутствуют
741	67059.03	121662.13	данные отсутствуют	данные отсутствуют
742	67059.4	121663.18	данные отсутствуют	данные отсутствуют
742	67059.4	121663.18	данные отсутствуют	данные отсутствуют
742	67059.4	121663.18	данные отсутствуют	данные отсутствуют
743	67059.64	121664.27	данные отсутствуют	данные отсутствуют
743	67059.64	121664.27	данные отсутствуют	данные отсутствуют
743	67059.64	121664.27	данные отсутствуют	данные отсутствуют
744	67059.76	121665.38	данные отсутствуют	данные отсутствуют
744	67059.76	121665.38	данные отсутствуют	данные отсутствуют
744	67059.76	121665.38	данные отсутствуют	данные отсутствуют
745	67059.74	121666.5	данные отсутствуют	данные отсутствуют
745	67059.74	121666.5	данные отсутствуют	данные отсутствуют

Государственный регистратор		ФГИС ЕГРН	
полное наименование должности		инициалы, фамилия	
		подпись	
		М.П.	

Выписка из Единого государственного реестра недвижимости об объекте недвижимости  
**Сведения о частях земельного участка**

<b>Земельный участок</b>	
Лист № <u>    </u> Раздела <u>4.2</u>	Всего листов выписки: <u>    </u>
(вид объекта недвижимости)	
Всего листов раздела <u>4.2</u> : <u>    </u>	Всего разделов: <u>    </u>
<b>24.06.2021 № 99/2021/400650064</b>	
Кадастровый номер: <b>78:42:0016202:7</b>	

Номер точки	Координаты, м		Описание закрепления на местности	Средняя квадратическая погрешность определения координат характерных точек границы части земельного участка, м
	X	Y		
1	2	3	4	5
745	67059.74	121666.5	данные отсутствуют	данные отсутствуют
746	67059.6	121667.61	данные отсутствуют	данные отсутствуют
746	67059.6	121667.61	данные отсутствуют	данные отсутствуют
746	67059.6	121667.61	данные отсутствуют	данные отсутствуют
747	67059.63	121668.18	данные отсутствуют	данные отсутствуют
747	67059.63	121668.18	данные отсутствуют	данные отсутствуют
747	67059.63	121668.18	данные отсутствуют	данные отсутствуют
748	67059.81	121668.73	данные отсутствуют	данные отсутствуют
748	67059.81	121668.73	данные отсутствуют	данные отсутствуют
749	67060.12	121669.21	данные отсутствуют	данные отсутствуют
749	67060.12	121669.21	данные отсутствуют	данные отсутствуют
749	67060.12	121669.21	данные отсутствуют	данные отсутствуют
750	67060.54	121669.61	данные отсутствуют	данные отсутствуют
750	67060.54	121669.61	данные отсутствуют	данные отсутствуют
750	67060.54	121669.61	данные отсутствуют	данные отсутствуют
751	67061.05	121669.88	данные отсутствуют	данные отсутствуют

Государственный регистратор	ФГИС ЕГРН
полное наименование должности	подпись
	инициалы, фамилия

М.П.

Выписка из Единого государственного реестра недвижимости об объекте недвижимости  
**Сведения о частях земельного участка**

<b>Земельный участок</b>	
Лист № <u>    </u> Раздела <u>4.2</u>	Всего листов раздела <u>4.2</u> : <u>    </u>
(вид объекта недвижимости)	
Всего листов выписки: <u>    </u>	
<b>24.06.2021 № 99/2021/400650064</b>	
Кадастровый номер: <b>78:42:0016202:7</b>	

Номер точки	Координаты, м		Описание закрепления на местности	Средняя квадратическая погрешность определения координат характерных точек границы части земельного участка, м
	X	Y		
1	2	3	4	5
751	67061.05	121669.88	данные отсутствуют	данные отсутствуют
751	67061.05	121669.88	данные отсутствуют	данные отсутствуют
752	67061.61	121670.01	данные отсутствуют	данные отсутствуют
752	67061.61	121670.01	данные отсутствуют	данные отсутствуют
752	67061.61	121670.01	данные отсутствуют	данные отсутствуют
753	67062.19	121670	данные отсутствуют	данные отсутствуют
753	67062.19	121670	данные отсутствуют	данные отсутствуют
753	67062.19	121670	данные отсутствуют	данные отсутствуют
754	67062.74	121669.84	данные отсутствуют	данные отсутствуют
754	67062.74	121669.84	данные отсутствуют	данные отсутствуют
754	67062.74	121669.84	данные отсутствуют	данные отсутствуют
755	67063.24	121669.55	данные отсутствуют	данные отсутствуют
755	67063.24	121669.55	данные отсутствуют	данные отсутствуют
755	67063.24	121669.55	данные отсутствуют	данные отсутствуют
756	67063.65	121669.15	данные отсутствуют	данные отсутствуют
756	67063.65	121669.15	данные отсутствуют	данные отсутствуют
756	67063.65	121669.15	данные отсутствуют	данные отсутствуют

Государственный регистратор	ФГИС ЕГРН
полное наименование должности	инициалы, фамилия
	подпись
	М.П.

Выписка из Единого государственного реестра недвижимости об объекте недвижимости  
**Сведения о частях земельного участка**

<b>Земельный участок</b>	
(вид объекта недвижимости)	
Лист № <u>    </u> Раздела <u>4.2</u>	Всего листов выписки: <u>    </u>
Всего листов раздела <u>4.2</u> : <u>    </u>	Всего разделов: <u>    </u>
<b>24.06.2021 № 99/2021/400650064</b>	
Кадастровый номер: <b>78:42:0016202:7</b>	

Номер точки	Координаты, м		Описание закрепления на местности	Средняя квадратическая погрешность определения координат характерных точек границы части земельного участка, м
	X	Y		
1	2	3	4	5
757	67064.23	121668.58	данные отсутствуют	данные отсутствуют
757	67064.23	121668.58	данные отсутствуют	данные отсутствуют
757	67064.23	121668.58	данные отсутствуют	данные отсутствуют
758	67064.73	121667.93	данные отсутствуют	данные отсутствуют
758	67064.73	121667.93	данные отсутствуют	данные отсутствуют
758	67064.73	121667.93	данные отсутствуют	данные отсутствуют
759	67065.14	121667.22	данные отсутствуют	данные отсутствуют
759	67065.14	121667.22	данные отсутствуют	данные отсутствуют
759	67065.14	121667.22	данные отсутствуют	данные отсутствуют
760	67065.43	121666.46	данные отсутствуют	данные отсутствуют
760	67065.43	121666.46	данные отсутствуют	данные отсутствуют
760	67065.43	121666.46	данные отсутствуют	данные отсутствуют
761	67065.61	121665.66	данные отсутствуют	данные отсутствуют
761	67065.61	121665.66	данные отсутствуют	данные отсутствуют
761	67065.61	121665.66	данные отсутствуют	данные отсутствуют
762	67065.68	121664.85	данные отсутствуют	данные отсутствуют
762	67065.68	121664.85	данные отсутствуют	данные отсутствуют

Государственный регистратор		ФГИС ЕГРН	
полное наименование должности		инициалы, фамилия	
		подпись	
		М.П.	

Выписка из Единого государственного реестра недвижимости об объекте недвижимости  
**Сведения о частях земельного участка**

<b>Земельный участок</b>	
Лист № <u>    </u> Раздела <u>4.2</u>	Всего листов выписки: <u>    </u>
(вид объекта недвижимости)	
Всего листов раздела <u>4.2</u> : <u>    </u>	Всего разделов: <u>    </u>
<b>24.06.2021 № 99/2021/400650064</b>	
Кадастровый номер:	<b>78:42:0016202:7</b>

Номер точки	Координаты, м		Описание закрепления на местности	Средняя квадратическая погрешность определения координат характерных точек границы части земельного участка, м
	X	Y		
1	2	3	4	5
762	67065.68	121664.85	данные отсутствуют	данные отсутствуют
763	67066.4	121662.09	данные отсутствуют	данные отсутствуют
763	67066.4	121662.09	данные отсутствуют	данные отсутствуют
763	67066.4	121662.09	данные отсутствуют	данные отсутствуют
764	67067.27	121659.39	данные отсутствуют	данные отсутствуют
764	67067.27	121659.39	данные отсутствуют	данные отсутствуют
764	67067.27	121659.39	данные отсутствуют	данные отсутствуют
765	67068.28	121656.72	данные отсутствуют	данные отсутствуют
765	67068.28	121656.72	данные отсутствуют	данные отсутствуют
765	67068.28	121656.72	данные отсутствуют	данные отсутствуют
766	67069.42	121654.12	данные отсутствуют	данные отсутствуют
766	67069.42	121654.12	данные отсутствуют	данные отсутствуют
766	67069.42	121654.12	данные отсутствуют	данные отсутствуют
767	67070.69	121651.57	данные отсутствуют	данные отсутствуют
767	67070.69	121651.57	данные отсутствуют	данные отсутствуют
767	67070.69	121651.57	данные отсутствуют	данные отсутствуют
768	67072.09	121649.1	данные отсутствуют	данные отсутствуют

Государственный регистратор	ФГИС ЕГРН
полное наименование должности	инициалы, фамилия
	подпись
	М.П.

Выписка из Единого государственного реестра недвижимости об объекте недвижимости  
**Сведения о частях земельного участка**

<b>Земельный участок</b>	
(вид объекта недвижимости)	
Лист № <u>    </u> Раздела <u>4.2</u>	Всего листов раздела <u>4.2</u> : <u>    </u>
Всего листов выписки: <u>    </u>	
<b>24.06.2021 № 99/2021/400650064</b>	
Кадастровый номер: <b>78:42:0016202:7</b>	

Номер точки	Координаты, м		Описание закрепления на местности	Средняя квадратическая погрешность определения координат характерных точек границы части земельного участка, м
	X	Y		
1	2	3	4	5
768	67072.09	121649.1	данные отсутствуют	данные отсутствуют
768	67072.09	121649.1	данные отсутствуют	данные отсутствуют
769	67072.37	121648.34	данные отсутствуют	данные отсутствуют
769	67072.37	121648.34	данные отсутствуют	данные отсутствуют
769	67072.37	121648.34	данные отсутствуют	данные отсутствуют
770	67072.51	121647.54	данные отсутствуют	данные отсутствуют
770	67072.51	121647.54	данные отсутствуют	данные отсутствуют
770	67072.51	121647.54	данные отсутствуют	данные отсутствуют
771	67072.5	121646.72	данные отсутствуют	данные отсутствуют
771	67072.5	121646.72	данные отсутствуют	данные отсутствуют
771	67072.5	121646.72	данные отсутствуют	данные отсутствуют
772	67072.34	121645.93	данные отсутствуют	данные отсутствуют
772	67072.34	121645.93	данные отсутствуют	данные отсутствуют
772	67072.34	121645.93	данные отсутствуют	данные отсутствуют
773	67072.02	121645.18	данные отсутствуют	данные отсутствуют
773	67072.02	121645.18	данные отсутствуют	данные отсутствуют
773	67072.02	121645.18	данные отсутствуют	данные отсутствуют

Государственный регистратор	ФГИС ЕГРН
полное наименование должности	подпись
	инициалы, фамилия

М.П.

Выписка из Единого государственного реестра недвижимости об объекте недвижимости  
Сведения о частях земельного участка

Земельный участок	
(вид объекта недвижимости)	
Лист № <u>    </u> Раздела <u>4.2</u>	Всего листов раздела <u>4.2</u> : <u>    </u>
Всего листов выписки: <u>    </u>	
24.06.2021 № 99/2021/400650064	
Кадастровый номер: <b>78:42:0016202:7</b>	

Номер точки	Координаты, м		Описание закрепления на местности	Средняя квадратическая погрешность определения координат характерных точек границы части земельного участка, м
	X	Y		
1	2	3	4	5
774	67071.57	121644.5	данные отсутствуют	данные отсутствуют
774	67071.57	121644.5	данные отсутствуют	данные отсутствуют
774	67071.57	121644.5	данные отсутствуют	данные отсутствуют
775	67071.01	121643.92	данные отсутствуют	данные отсутствуют
775	67071.01	121643.92	данные отсутствуют	данные отсутствуют
775	67071.01	121643.92	данные отсутствуют	данные отсутствуют
776	67070.34	121643.46	данные отсутствуют	данные отсутствуют
776	67070.34	121643.46	данные отсутствуют	данные отсутствуют
776	67070.34	121643.46	данные отсутствуют	данные отсутствуют
777	67069.6	121643.14	данные отсутствуют	данные отсутствуют
777	67069.6	121643.14	данные отсутствуют	данные отсутствуют
777	67069.6	121643.14	данные отсутствуют	данные отсутствуют
778	67065.49	121641.07	данные отсутствуют	данные отсутствуют
778	67065.49	121641.07	данные отсутствуют	данные отсутствуют
778	67065.49	121641.07	данные отсутствуют	данные отсутствуют
779	67061.46	121638.87	данные отсутствуют	данные отсутствуют
779	67061.46	121638.87	данные отсутствуют	данные отсутствуют

Государственный регистратор	ФГИС ЕГРН
полное наименование должности	подпись
	инициалы, фамилия

М.П.

Выписка из Единого государственного реестра недвижимости об объекте недвижимости  
Сведения о частях земельного участка

Земельный участок	
(вид объекта недвижимости)	
Лист № <u>    </u> Раздела <u>4.2</u>	Всего листов раздела <u>4.2</u> : <u>    </u>
Всего листов выписки: <u>    </u>	
24.06.2021 № 99/2021/400650064	
Кадастровый номер: <u>78:42:0016202:7</u>	

Номер точки	Координаты, м		Описание закрепления на местности	Средняя квадратическая погрешность определения координат характерных точек границы части земельного участка, м
	X	Y		
1	2	3	4	5
779	67061.46	121638.87	данные отсутствуют	данные отсутствуют
780	67057.5	121636.56	данные отсутствуют	данные отсутствуют
780	67057.5	121636.56	данные отсутствуют	данные отсутствуют
780	67057.5	121636.56	данные отсутствуют	данные отсутствуют
781	67053.6	121634.12	данные отсутствуют	данные отсутствуют
781	67053.6	121634.12	данные отсутствуют	данные отсутствуют
781	67053.6	121634.12	данные отсутствуют	данные отсутствуют
782	67049.79	121631.56	данные отсутствуют	данные отсутствуют
782	67049.79	121631.56	данные отсутствуют	данные отсутствуют
782	67049.79	121631.56	данные отсутствуют	данные отсутствуют
782	67049.79	121631.56	данные отсутствуют	данные отсутствуют
783	67046.06	121628.88	данные отсутствуют	данные отсутствуют
783	67046.06	121628.88	данные отсутствуют	данные отсутствуют
783	67046.06	121628.88	данные отсутствуют	данные отсутствуют
784	67042.41	121626.09	данные отсутствуют	данные отсутствуют
784	67042.41	121626.09	данные отсутствуют	данные отсутствуют
784	67042.41	121626.09	данные отсутствуют	данные отсутствуют
785	67038.85	121623.19	данные отсутствуют	данные отсутствуют

Государственный регистратор	ФГИС ЕГРН
полное наименование должности	подпись
	инициалы, фамилия

М.П.



Выписка из Единого государственного реестра недвижимости об объекте недвижимости  
**Сведения о частях земельного участка**

<b>Земельный участок</b>	
(вид объекта недвижимости)	
Лист № <u>    </u> Раздела <u>4.2</u>	Всего листов раздела <u>4.2</u> : <u>    </u>
Всего листов выписки: <u>    </u>	
<b>24.06.2021 № 99/2021/400650064</b>	
Кадастровый номер: <b>78:42:0016202:7</b>	

Номер точки	Координаты, м		Описание закрепления на местности	Средняя квадратическая погрешность определения координат характерных точек границы части земельного участка, м
	X	Y		
1	2	3	4	5
785	67038.85	121623.19	данные отсутствуют	данные отсутствуют
785	67038.85	121623.19	данные отсутствуют	данные отсутствуют
786	67035.38	121620.18	данные отсутствуют	данные отсутствуют
786	67035.38	121620.18	данные отсутствуют	данные отсутствуют
786	67035.38	121620.18	данные отсутствуют	данные отсутствуют
787	67032.01	121617.06	данные отсутствуют	данные отсутствуют
787	67032.01	121617.06	данные отсутствуют	данные отсутствуют
787	67032.01	121617.06	данные отсутствуют	данные отсутствуют
788	67028.74	121613.84	данные отсутствуют	данные отсутствуют
788	67028.74	121613.84	данные отсутствуют	данные отсутствуют
788	67028.74	121613.84	данные отсутствуют	данные отсутствуют
789	67025.56	121610.52	данные отсутствуют	данные отсутствуют
789	67025.56	121610.52	данные отсутствуют	данные отсутствуют
789	67025.56	121610.52	данные отсутствуют	данные отсутствуют
790	67022.5	121607.1	данные отсутствуют	данные отсутствуют
790	67022.5	121607.1	данные отсутствуют	данные отсутствуют
790	67022.5	121607.1	данные отсутствуют	данные отсутствуют

Государственный регистратор		ФГИС ЕГРН	
полное наименование должности		инициалы, фамилия	
		подпись	
		М.П.	

Выписка из Единого государственного реестра недвижимости об объекте недвижимости  
**Сведения о частях земельного участка**

<b>Земельный участок</b>	
Лист № <u>    </u> Раздела <u>4.2</u>	Всего листов выписки: <u>    </u>
(вид объекта недвижимости)	
Всего листов раздела <u>4.2</u> : <u>    </u>	Всего разделов: <u>    </u>
<b>24.06.2021 № 99/2021/400650064</b>	
Кадастровый номер: <b>78:42:0016202:7</b>	

Номер точки	Координаты, м		Описание закрепления на местности	Средняя квадратическая погрешность определения координат характерных точек границы части земельного участка, м
	X	Y		
1	2	3	4	5
791	67019.53	121603.59	данные отсутствуют	данные отсутствуют
791	67019.53	121603.59	данные отсутствуют	данные отсутствуют
791	67019.53	121603.59	данные отсутствуют	данные отсутствуют
792	67016.68	121599.99	данные отсутствуют	данные отсутствуют
792	67016.68	121599.99	данные отсутствуют	данные отсутствуют
792	67016.68	121599.99	данные отсутствуют	данные отсутствуют
793	67013.95	121596.31	данные отсутствуют	данные отсутствуют
793	67013.95	121596.31	данные отсутствуют	данные отсутствуют
793	67013.95	121596.31	данные отсутствуют	данные отсутствуют
794	67013.07	121594.97	данные отсутствуют	данные отсутствуют
794	67013.07	121594.97	данные отсутствуют	данные отсутствуют
794	67013.07	121594.97	данные отсутствуют	данные отсутствуют
795	67012.06	121593.72	данные отсутствуют	данные отсутствуют
795	67012.06	121593.72	данные отсутствуют	данные отсутствуют
795	67012.06	121593.72	данные отсутствуют	данные отсутствуют
796	67010.95	121592.58	данные отсутствуют	данные отсутствуют
796	67010.95	121592.58	данные отсутствуют	данные отсутствуют

Государственный регистратор	ФГИС ЕГРН
полное наименование должности	инициалы, фамилия
	подпись
	М.П.

Выписка из Единого государственного реестра недвижимости об объекте недвижимости  
**Сведения о частях земельного участка**

<b>Земельный участок</b>	
(вид объекта недвижимости)	
Лист № <u>    </u> Раздела <u>4.2</u>	Всего листов выписки: <u>    </u>
Всего листов раздела <u>4.2</u> : <u>    </u>	Всего разделов: <u>    </u>
<b>24.06.2021 № 99/2021/400650064</b>	
Кадастровый номер:	<b>78:42:0016202:7</b>

Номер точки	Координаты, м		Описание закрепления на местности	Средняя квадратическая погрешность определения координат характерных точек границы части земельного участка, м
	X	Y		
1	2	3	4	5
796	67010.95	121592.58	данные отсутствуют	данные отсутствуют
797	67009.74	121591.54	данные отсутствуют	данные отсутствуют
797	67009.74	121591.54	данные отсутствуют	данные отсутствуют
797	67009.74	121591.54	данные отсутствуют	данные отсутствуют
798	67008.43	121590.62	данные отсутствуют	данные отсутствуют
798	67008.43	121590.62	данные отсутствуют	данные отсутствуют
798	67008.43	121590.62	данные отсутствуют	данные отсутствуют
799	67007.04	121589.82	данные отсутствуют	данные отсутствуют
799	67007.04	121589.82	данные отсутствуют	данные отсутствуют
799	67007.04	121589.82	данные отсутствуют	данные отсутствуют
800	67005.59	121589.16	данные отсутствуют	данные отсутствуют
800	67005.59	121589.16	данные отсутствуют	данные отсутствуют
800	67005.59	121589.16	данные отсутствуют	данные отсутствуют
801	67004.08	121588.64	данные отсутствуют	данные отсутствуют
801	67004.08	121588.64	данные отсутствуют	данные отсутствуют
801	67004.08	121588.64	данные отсутствуют	данные отсутствуют
802	67002.53	121588.26	данные отсутствуют	данные отсутствуют

Государственный регистратор	ФГИС ЕГРН
полное наименование должности	подпись
	инициалы, фамилия

М.П.

Выписка из Единого государственного реестра недвижимости об объекте недвижимости  
**Сведения о частях земельного участка**

<b>Земельный участок</b>	
(вид объекта недвижимости)	
Лист № <u>    </u> Раздела <u>4.2</u>	Всего листов выписки: <u>    </u>
Всего листов раздела <u>4.2</u> : <u>    </u>	Всего разделов: <u>    </u>
<b>24.06.2021 № 99/2021/400650064</b>	
Кадастровый номер: <b>78:42:0016202:7</b>	

Номер точки	Координаты, м		Описание закрепления на местности	Средняя квадратическая погрешность определения координат характерных точек границы части земельного участка, м
	X	Y		
1	2	3	4	5
802	67002.53	121588.26	данные отсутствуют	данные отсутствуют
802	67002.53	121588.26	данные отсутствуют	данные отсутствуют
803	67000.95	121588.03	данные отсутствуют	данные отсутствуют
803	67000.95	121588.03	данные отсутствуют	данные отсутствуют
803	67000.95	121588.03	данные отсутствуют	данные отсутствуют
804	67000.1	121587.86	данные отсутствуют	данные отсутствуют
804	67000.1	121587.86	данные отсутствуют	данные отсутствуют
804	67000.1	121587.86	данные отсутствуют	данные отсутствуют
805	66999.23	121587.83	данные отсутствуют	данные отсутствуют
805	66999.23	121587.83	данные отсутствуют	данные отсутствуют
805	66999.23	121587.83	данные отсутствуют	данные отсутствуют
806	66998.37	121587.93	данные отсутствуют	данные отсутствуют
806	66998.37	121587.93	данные отсутствуют	данные отсутствуют
806	66998.37	121587.93	данные отсутствуют	данные отсутствуют
807	66997.54	121588.16	данные отсутствуют	данные отсутствуют
807	66997.54	121588.16	данные отсутствуют	данные отсутствуют
807	66997.54	121588.16	данные отсутствуют	данные отсутствуют

Государственный регистратор		ФГИС ЕГРН	
полное наименование должности		инициалы, фамилия	
		подпись	
		М.П.	

Выписка из Единого государственного реестра недвижимости об объекте недвижимости  
**Сведения о частях земельного участка**

<b>Земельный участок</b>	
(вид объекта недвижимости)	
Лист № <u>    </u> Раздела <u>4.2</u>	Всего листов выписки: <u>    </u>
Всего листов раздела <u>4.2</u> : <u>    </u>	Всего разделов: <u>    </u>
<b>24.06.2021 № 99/2021/400650064</b>	
Кадастровый номер: <b>78:42:0016202:7</b>	

Номер точки	Координаты, м		Описание закрепления на местности	Средняя квадратическая погрешность определения координат характерных точек границы части земельного участка, м
	X	Y		
1	2	3	4	5
808	66996.75	121588.53	данные отсутствуют	данные отсутствуют
808	66996.75	121588.53	данные отсутствуют	данные отсутствуют
808	66996.75	121588.53	данные отсутствуют	данные отсутствуют
809	66996.03	121589.01	данные отсутствуют	данные отсутствуют
809	66996.03	121589.01	данные отсутствуют	данные отсутствуют
809	66996.03	121589.01	данные отсутствуют	данные отсутствуют
810	66995.4	121589.59	данные отсутствуют	данные отсутствуют
810	66995.4	121589.59	данные отсутствуют	данные отсутствуют
810	66995.4	121589.59	данные отсутствуют	данные отсутствуют
811	66994.86	121590.27	данные отсутствуют	данные отсутствуют
811	66994.86	121590.27	данные отсутствуют	данные отсутствуют
811	66994.86	121590.27	данные отсутствуют	данные отсутствуют
812	66994.43	121591.02	данные отсутствуют	данные отсутствуют
812	66994.43	121591.02	данные отсутствуют	данные отсутствуют
812	66994.43	121591.02	данные отсутствуют	данные отсутствуют
813	66994.13	121591.83	данные отсутствуют	данные отсутствуют
813	66994.13	121591.83	данные отсутствуют	данные отсутствуют

Государственный регистратор	ФГИС ЕГРН
полное наименование должности	подпись
	инициалы, фамилия

М.П.

Выписка из Единого государственного реестра недвижимости об объекте недвижимости  
**Сведения о частях земельного участка**

<b>Земельный участок</b>	
(вид объекта недвижимости)	
Лист № <u>    </u> Раздела <u>4.2</u>	Всего листов выписки: <u>    </u>
Всего листов раздела <u>4.2</u> : <u>    </u>	Всего разделов: <u>    </u>
<b>24.06.2021 № 99/2021/400650064</b>	
Кадастровый номер: <b>78:42:0016202:7</b>	

Номер точки	Координаты, м		Описание закрепления на местности	Средняя квадратическая погрешность определения координат характерных точек границы части земельного участка, м
	X	Y		
1	2	3	4	5
813	66994.13	121591.83	данные отсутствуют	данные отсутствуют
814	66993.95	121592.68	данные отсутствуют	данные отсутствуют
814	66993.95	121592.68	данные отсутствуют	данные отсутствуют
814	66993.95	121592.68	данные отсутствуют	данные отсутствуют
815	66993.92	121593.55	данные отсутствуют	данные отсутствуют
815	66993.92	121593.55	данные отсутствуют	данные отсутствуют
815	66993.92	121593.55	данные отсутствуют	данные отсутствуют
816	66995.02	121596.05	данные отсутствуют	данные отсутствуют
816	66995.02	121596.05	данные отсутствуют	данные отсутствуют
817	66996.26	121598.5	данные отсутствуют	данные отсутствуют
817	66996.26	121598.5	данные отсутствуют	данные отсутствуют
817	66996.26	121598.5	данные отсутствуют	данные отсутствуют
818	66997.63	121600.87	данные отсутствуют	данные отсутствуют
818	66997.63	121600.87	данные отсутствуют	данные отсутствуют
818	66997.63	121600.87	данные отсутствуют	данные отсутствуют
819	66999.13	121603.17	данные отсутствуют	данные отсутствуют

Государственный регистратор		ФГИС ЕГРН	
полное наименование должности		инициалы, фамилия	
		М.П.	

Выписка из Единого государственного реестра недвижимости об объекте недвижимости  
**Сведения о частях земельного участка**

<b>Земельный участок</b>	
Лист № <u>    </u> Раздела <u>4.2</u>	Всего листов раздела <u>4.2</u> : <u>    </u>
(вид объекта недвижимости)	
Всего листов выписки: <u>    </u>	
<b>24.06.2021 № 99/2021/400650064</b>	
Кадастровый номер: <b>78:42:0016202:7</b>	

Номер точки	Координаты, м		Описание закрепления на местности	Средняя квадратическая погрешность определения координат характерных точек границы части земельного участка, м
	X	Y		
1	2	3	4	5
819	66999.13	121603.17	данные отсутствуют	данные отсутствуют
819	66999.13	121603.17	данные отсутствуют	данные отсутствуют
820	67000.74	121605.39	данные отсутствуют	данные отсутствуют
820	67000.74	121605.39	данные отсутствуют	данные отсутствуют
820	67000.74	121605.39	данные отсутствуют	данные отсутствуют
821	67002.48	121607.51	данные отсутствуют	данные отсутствуют
821	67002.48	121607.51	данные отсутствуют	данные отсутствуют
821	67002.48	121607.51	данные отсутствуют	данные отсутствуют
822	67004.32	121609.54	данные отсутствуют	данные отсутствуют
822	67004.32	121609.54	данные отсутствуют	данные отсутствуют
822	67004.32	121609.54	данные отсутствуют	данные отсутствуют
823	67006.27	121611.47	данные отсутствуют	данные отсутствуют
823	67006.27	121611.47	данные отсутствуют	данные отсутствуют
823	67006.27	121611.47	данные отсутствуют	данные отсутствуют
824	67008.32	121613.29	данные отсутствуют	данные отсутствуют
824	67008.32	121613.29	данные отсутствуют	данные отсутствуют
824	67008.32	121613.29	данные отсутствуют	данные отсутствуют

Государственный регистратор	ФГИС ЕГРН
полное наименование должности	инициалы, фамилия
	подпись
	М.П.

Выписка из Единого государственного реестра недвижимости об объекте недвижимости  
**Сведения о частях земельного участка**

<b>Земельный участок</b>	
Лист № <u>    </u> Раздела <u>4.2</u>	Всего листов выписки: <u>    </u>
(вид объекта недвижимости)	
Всего листов раздела <u>4.2</u> : <u>    </u>	Всего разделов: <u>    </u>
<b>24.06.2021 № 99/2021/400650064</b>	
Кадастровый номер:	<b>78:42:0016202:7</b>

Номер точки	Координаты, м		Описание закрепления на местности	Средняя квадратическая погрешность определения координат характерных точек границы части земельного участка, м
	X	Y		
1	2	3	4	5
825	67010.46	121615	данные отсутствуют	данные отсутствуют
825	67010.46	121615	данные отсутствуют	данные отсутствуют
825	67010.46	121615	данные отсутствуют	данные отсутствуют
826	67012.7	121616.6	данные отсутствуют	данные отсутствуют
826	67012.7	121616.6	данные отсутствуют	данные отсутствуют
826	67012.7	121616.6	данные отсутствуют	данные отсутствуют
827	67016.53	121619.15	данные отсутствуют	данные отсутствуют
827	67016.53	121619.15	данные отсутствуют	данные отсутствуют
827	67016.53	121619.15	данные отсутствуют	данные отсутствуют
828	67020.28	121621.81	данные отсутствуют	данные отсутствуют
828	67020.28	121621.81	данные отсутствуют	данные отсутствуют
828	67020.28	121621.81	данные отсутствуют	данные отсутствуют
829	67023.96	121624.59	данные отсутствуют	данные отсутствуют
829	67023.96	121624.59	данные отсутствуют	данные отсутствуют
829	67023.96	121624.59	данные отсутствуют	данные отсутствуют
830	67027.55	121627.47	данные отсутствуют	данные отсутствуют
830	67027.55	121627.47	данные отсутствуют	данные отсутствуют

Государственный регистратор	ФГИС ЕГРН
полное наименование должности	подпись
	инициалы, фамилия

М.П.



Выписка из Единого государственного реестра недвижимости об объекте недвижимости  
**Сведения о частях земельного участка**

<b>Земельный участок</b>	
(вид объекта недвижимости)	
Лист № <u>    </u> Раздела <u>4.2</u>	Всего листов выписки: <u>    </u>
Всего листов раздела <u>4.2</u> : <u>    </u>	Всего разделов: <u>    </u>
<b>24.06.2021 № 99/2021/400650064</b>	
Кадастровый номер: <b>78:42:0016202:7</b>	

Номер точки	Координаты, м		Описание закрепления на местности	Средняя квадратическая погрешность определения координат характерных точек границы части земельного участка, м
	X	Y		
1	2	3	4	5
830	67027.55	121627.47	данные отсутствуют	данные отсутствуют
831	67031.05	121630.46	данные отсутствуют	данные отсутствуют
831	67031.05	121630.46	данные отсутствуют	данные отсутствуют
831	67031.05	121630.46	данные отсутствуют	данные отсутствуют
832	67034.46	121633.55	данные отсутствуют	данные отсутствуют
832	67034.46	121633.55	данные отсутствуют	данные отсутствуют
832	67034.46	121633.55	данные отсутствуют	данные отсутствуют
833	67037.78	121636.74	данные отсутствуют	данные отсутствуют
833	67037.78	121636.74	данные отсутствуют	данные отсутствуют
833	67037.78	121636.74	данные отсутствуют	данные отсутствуют
834	67041.01	121640.02	данные отсутствуют	данные отсутствуют
834	67041.01	121640.02	данные отсутствуют	данные отсутствуют
834	67041.01	121640.02	данные отсутствуют	данные отсутствуют
835	67044.13	121643.4	данные отсутствуют	данные отсутствуют
835	67044.13	121643.4	данные отсутствуют	данные отсутствуют
835	67044.13	121643.4	данные отсутствуют	данные отсутствуют
836	67047.16	121646.88	данные отсутствуют	данные отсутствуют

Государственный регистратор		ФГИС ЕГРН	
полное наименование должности		инициалы, фамилия	
		подпись	
		М.П.	

Выписка из Единого государственного реестра недвижимости об объекте недвижимости  
**Сведения о частях земельного участка**

<b>Земельный участок</b>	
(вид объекта недвижимости)	
Лист № <u>    </u> Раздела <u>4.2</u>	Всего листов раздела <u>4.2</u> : <u>    </u>
Всего листов выписки: <u>    </u>	
<b>24.06.2021 № 99/2021/400650064</b>	
Кадастровый номер: <b>78:42:0016202:7</b>	

Номер точки	Координаты, м		Описание закрепления на местности	Средняя квадратическая погрешность определения координат характерных точек границы части земельного участка, м
	X	Y		
1	2	3	4	5
836	67047.16	121646.88	данные отсутствуют	данные отсутствуют
836	67047.16	121646.88	данные отсутствуют	данные отсутствуют
837	67129.4	121734.7	данные отсутствуют	данные отсутствуют
837	67129.4	121734.7	данные отсутствуют	данные отсутствуют
837	67129.4	121734.7	данные отсутствуют	данные отсутствуют
838	67131.43	121736.5	данные отсутствуют	данные отсутствуют
838	67131.43	121736.5	данные отсутствуют	данные отсутствуют
838	67131.43	121736.5	данные отсутствуют	данные отсутствуют
839	67132.09	121736.68	данные отсутствуют	данные отсутствуют
839	67132.09	121736.68	данные отсутствуют	данные отсутствуют
839	67132.09	121736.68	данные отсутствуют	данные отсутствуют
840	67132.77	121736.73	данные отсутствуют	данные отсутствуют
840	67132.77	121736.73	данные отсутствуют	данные отсутствуют
840	67132.77	121736.73	данные отсутствуют	данные отсутствуют
841	67133.45	121736.62	данные отсутствуют	данные отсутствуют
841	67133.45	121736.62	данные отсутствуют	данные отсутствуют
841	67133.45	121736.62	данные отсутствуют	данные отсутствуют

Государственный регистратор		ФГИС ЕГРН	
полное наименование должности		инициалы, фамилия	
		подпись	
		М.П.	

Выписка из Единого государственного реестра недвижимости об объекте недвижимости  
**Сведения о частях земельного участка**

<b>Земельный участок</b>	
(вид объекта недвижимости)	
Лист № <u>    </u> Раздела <u>4.2</u>	Всего листов выписки: <u>    </u>
Всего листов раздела <u>4.2</u> : <u>    </u>	Всего разделов: <u>    </u>
<b>24.06.2021 № 99/2021/400650064</b>	
Кадастровый номер: <b>78:42:0016202:7</b>	

Номер точки	Координаты, м		Описание закрепления на местности	Средняя квадратическая погрешность определения координат характерных точек границы части земельного участка, м
	X	Y		
1	2	3	4	5
842	67134.09	121736.36	данные отсутствуют	данные отсутствуют
842	67134.09	121736.36	данные отсутствуют	данные отсутствуют
842	67134.09	121736.36	данные отсутствуют	данные отсутствуют
843	67134.66	121735.97	данные отсутствуют	данные отсутствуют
843	67134.66	121735.97	данные отсутствуют	данные отсутствуют
843	67134.66	121735.97	данные отсутствуют	данные отсутствуют
844	67135.13	121735.47	данные отсутствуют	данные отсутствуют
844	67135.13	121735.47	данные отсутствуют	данные отсутствуют
844	67135.13	121735.47	данные отсутствуют	данные отсутствуют
845	67135.48	121734.87	данные отсутствуют	данные отсутствуют
845	67135.48	121734.87	данные отсутствуют	данные отсутствуют
845	67135.48	121734.87	данные отсутствуют	данные отсутствуют
846	67135.69	121734.22	данные отсутствуют	данные отсутствуют
846	67135.69	121734.22	данные отсутствуют	данные отсутствуют
846	67135.69	121734.22	данные отсутствуют	данные отсутствуют
847	67135.75	121733.53	данные отсутствуют	данные отсутствуют
847	67135.75	121733.53	данные отсутствуют	данные отсутствуют

Государственный регистратор	ФГИС ЕГРН
полное наименование должности	подпись
	инициалы, фамилия

М.П.

Выписка из Единого государственного реестра недвижимости об объекте недвижимости  
**Сведения о частях земельного участка**

<b>Земельный участок</b>	
(вид объекта недвижимости)	
Лист № <u>    </u> Раздела <u>4.2</u>	Всего листов выписки: <u>    </u>
Всего листов раздела <u>4.2</u> : <u>    </u>	Всего разделов: <u>    </u>
<b>24.06.2021 № 99/2021/400650064</b>	
Кадастровый номер: <b>78:42:0016202:7</b>	

Номер точки	Координаты, м		Описание закрепления на местности	Средняя квадратическая погрешность определения координат характерных точек границы части земельного участка, м
	X	Y		
1	2	3	4	5
847	67135.75	121733.53	данные отсутствуют	данные отсутствуют
848	67135.66	121732.85	данные отсутствуют	данные отсутствуют
848	67135.66	121732.85	данные отсутствуют	данные отсутствуют
848	67135.66	121732.85	данные отсутствуют	данные отсутствуют
849	67135.43	121732.2	данные отсутствуют	данные отсутствуют
849	67135.43	121732.2	данные отсутствуют	данные отсутствуют
849	67135.43	121732.2	данные отсутствуют	данные отсутствуют
850	67135.05	121731.62	данные отсутствуют	данные отсутствуют
850	67135.05	121731.62	данные отсутствуют	данные отсутствуют
851	67134.57	121731.14	данные отсутствуют	данные отсутствуют
851	67134.57	121731.14	данные отсутствуют	данные отсутствуют
851	67134.57	121731.14	данные отсутствуют	данные отсутствуют
852	67134	121731.09	данные отсутствуют	данные отсутствуют
852	67134	121731.09	данные отсутствуют	данные отсутствуют
852	67134	121731.09	данные отсутствуют	данные отсутствуют
853	67133.47	121730.91	данные отсутствуют	данные отсутствуют

Государственный регистратор		ФГИС ЕГРН	
полное наименование должности		инициалы, фамилия	
		подпись	
		М.П.	

Выписка из Единого государственного реестра недвижимости об объекте недвижимости  
**Сведения о частях земельного участка**

<b>Земельный участок</b>	
Лист № <u>    </u> Раздела <u>4.2</u>	Всего листов выписки: <u>    </u>
(вид объекта недвижимости)	
Всего листов раздела <u>4.2</u> : <u>    </u>	Всего разделов: <u>    </u>
<b>24.06.2021 № 99/2021/400650064</b>	
Кадастровый номер: <b>78:42:0016202:7</b>	

Номер точки	Координаты, м		Описание закрепления на местности	Средняя квадратическая погрешность определения координат характерных точек границы части земельного участка, м
	X	Y		
1	2	3	4	5
853	67133.47	121730.91	данные отсутствуют	данные отсутствуют
853	67133.47	121730.91	данные отсутствуют	данные отсутствуют
854	67132.99	121730.62	данные отсутствуют	данные отсутствуют
854	67132.99	121730.62	данные отсутствуют	данные отсутствуют
854	67132.99	121730.62	данные отсутствуют	данные отсутствуют
855	67132.58	121730.23	данные отсутствуют	данные отсутствуют
855	67132.58	121730.23	данные отсутствуют	данные отсутствуют
855	67132.58	121730.23	данные отсутствуют	данные отсутствуют
856	67132.28	121729.76	данные отсутствуют	данные отсутствуют
856	67132.28	121729.76	данные отсутствуют	данные отсутствуют
856	67132.28	121729.76	данные отсутствуют	данные отсутствуют
857	67132.1	121729.23	данные отсутствуют	данные отсутствуют
857	67132.1	121729.23	данные отсутствуют	данные отсутствуют
857	67132.1	121729.23	данные отсутствуют	данные отсутствуют
858	67132.36	121726.32	данные отсутствуют	данные отсутствуют
858	67132.36	121726.32	данные отсутствуют	данные отсутствуют
858	67132.36	121726.32	данные отсутствуют	данные отсутствуют

Государственный регистратор		ФГИС ЕГРН	
полное наименование должности		инициалы, фамилия	
		подпись	
		М.П.	

Выписка из Единого государственного реестра недвижимости об объекте недвижимости  
**Сведения о частях земельного участка**

<b>Земельный участок</b>	
(вид объекта недвижимости)	
Лист № <u>    </u> Раздела <u>4.2</u>	Всего листов раздела <u>4.2</u> : <u>    </u>
Всего листов выписки: <u>    </u>	
<b>24.06.2021 № 99/2021/400650064</b>	
Кадастровый номер: <b>78:42:0016202:7</b>	

Номер точки	Координаты, м		Описание закрепления на местности	Средняя квадратическая погрешность определения координат характерных точек границы части земельного участка, м
	X	Y		
1	2	3	4	5
859	67130.85	121721.4	данные отсутствуют	данные отсутствуют
859	67130.85	121721.4	данные отсутствуют	данные отсутствуют
859	67130.85	121721.4	данные отсутствуют	данные отсутствуют
860	67128.67	121718.08	данные отсутствуют	данные отсутствуют
860	67128.67	121718.08	данные отсутствуют	данные отсутствуют
860	67128.67	121718.08	данные отсутствуют	данные отсутствуют
861	67126.39	121714.84	данные отсутствуют	данные отсутствуют
861	67126.39	121714.84	данные отсутствуют	данные отсутствуют
861	67126.39	121714.84	данные отсутствуют	данные отсутствуют
862	67123.99	121711.67	данные отсутствуют	данные отсутствуют
862	67123.99	121711.67	данные отсутствуют	данные отсутствуют
862	67123.99	121711.67	данные отсутствуют	данные отсутствуют
863	67121.5	121708.59	данные отсутствуют	данные отсутствуют
863	67121.5	121708.59	данные отсутствуют	данные отсутствуют
863	67121.5	121708.59	данные отсутствуют	данные отсутствуют
864	67118.9	121705.6	данные отсутствуют	данные отсутствуют
864	67118.9	121705.6	данные отсутствуют	данные отсутствуют

Государственный регистратор		ФГИС ЕГРН	
полное наименование должности		инициалы, фамилия	
		подпись	
		М.П.	

Выписка из Единого государственного реестра недвижимости об объекте недвижимости  
**Сведения о частях земельного участка**

<b>Земельный участок</b>	
(вид объекта недвижимости)	
Лист № <u>    </u> Раздела <u>4.2</u>	Всего листов выписки: <u>    </u>
Всего листов раздела <u>4.2</u> : <u>    </u>	Всего разделов: <u>    </u>
<b>24.06.2021 № 99/2021/400650064</b>	
Кадастровый номер: <b>78:42:0016202:7</b>	

Номер точки	Координаты, м		Описание закрепления на местности	Средняя квадратическая погрешность определения координат характерных точек границы части земельного участка, м
	X	Y		
1	2	3	4	5
864	67118.9	121705.6	данные отсутствуют	данные отсутствуют
865	67116.2	121702.69	данные отсутствуют	данные отсутствуют
865	67116.2	121702.69	данные отсутствуют	данные отсутствуют
865	67116.2	121702.69	данные отсутствуют	данные отсутствуют
866	67113.41	121699.87	данные отсутствуют	данные отсутствуют
866	67113.41	121699.87	данные отсутствуют	данные отсутствуют
866	67113.41	121699.87	данные отсутствуют	данные отсутствуют
867	67110.53	121697.15	данные отсутствуют	данные отсутствуют
867	67110.53	121697.15	данные отсутствуют	данные отсутствуют
867	67110.53	121697.15	данные отсутствуют	данные отсутствуют
868	67107.55	121694.53	данные отсутствуют	данные отсутствуют
868	67107.55	121694.53	данные отсутствуют	данные отсутствуют
868	67107.55	121694.53	данные отсутствуют	данные отсутствуют
869	67104.5	121692.01	данные отсутствуют	данные отсутствуют
869	67104.5	121692.01	данные отсутствуют	данные отсутствуют
869	67104.5	121692.01	данные отсутствуют	данные отсутствуют
870	67095.06	121677.95	данные отсутствуют	данные отсутствуют

Государственный регистратор		ФГИС ЕГРН	
полное наименование должности		инициалы, фамилия	
		подпись	
		М.П.	

Выписка из Единого государственного реестра недвижимости об объекте недвижимости  
**Сведения о частях земельного участка**

<b>Земельный участок</b>	
(вид объекта недвижимости)	
Лист № <u>    </u> Раздела <u>4.2</u>	Всего листов выписки: <u>    </u>
Всего листов раздела <u>4.2</u> : <u>    </u>	Всего разделов: <u>    </u>
<b>24.06.2021 № 99/2021/400650064</b>	
Кадастровый номер: <b>78:42:0016202:7</b>	

Номер точки	Координаты, м		Описание закрепления на местности	Средняя квадратическая погрешность определения координат характерных точек границы части земельного участка, м
	X	Y		
1	2	3	4	5
870	67095.06	121677.95	данные отсутствуют	данные отсутствуют
870	67095.06	121677.95	данные отсутствуют	данные отсутствуют
871	67093.94	121676.41	данные отсутствуют	данные отсутствуют
871	67093.94	121676.41	данные отсутствуют	данные отсутствуют
871	67093.94	121676.41	данные отсутствуют	данные отсутствуют
872	67092.95	121674.8	данные отсутствуют	данные отсутствуют
872	67092.95	121674.8	данные отсутствуют	данные отсутствуют
872	67092.95	121674.8	данные отсутствуют	данные отсутствуют
873	67092.08	121673.12	данные отсутствуют	данные отсутствуют
873	67092.08	121673.12	данные отсутствуют	данные отсутствуют
873	67092.08	121673.12	данные отсутствуют	данные отсутствуют
874	67091.34	121671.37	данные отсутствуют	данные отсутствуют
874	67091.34	121671.37	данные отсутствуют	данные отсутствуют
874	67091.34	121671.37	данные отсутствуют	данные отсутствуют
875	67090.73	121669.58	данные отсутствуют	данные отсутствуют
875	67090.73	121669.58	данные отсутствуют	данные отсутствуют
875	67090.73	121669.58	данные отсутствуют	данные отсутствуют

Государственный регистратор	ФГИС ЕГРН
полное наименование должности	инициалы, фамилия
	подпись
	М.П.



Выписка из Единого государственного реестра недвижимости об объекте недвижимости  
**Сведения о частях земельного участка**

<b>Земельный участок</b>	
(вид объекта недвижимости)	
Лист № <u>    </u> Раздела <u>4.2</u>	Всего листов выписки: <u>    </u>
Всего листов раздела <u>4.2</u> : <u>    </u>	Всего разделов: <u>    </u>
<b>24.06.2021 № 99/2021/400650064</b>	
Кадастровый номер: <b>78:42:0016202:7</b>	

Номер точки	Координаты, м		Описание закрепления на местности	Средняя квадратическая погрешность определения координат характерных точек границы части земельного участка, м
	X	Y		
1	2	3	4	5
876	67090.26	121667.74	данные отсутствуют	данные отсутствуют
876	67090.26	121667.74	данные отсутствуют	данные отсутствуют
876	67090.26	121667.74	данные отсутствуют	данные отсутствуют
877	67089.94	121665.87	данные отсутствуют	данные отсутствуют
877	67089.94	121665.87	данные отсутствуют	данные отсутствуют
877	67089.94	121665.87	данные отсутствуют	данные отсутствуют
878	67089.76	121663.99	данные отсутствуют	данные отсутствуют
878	67089.76	121663.99	данные отсутствуют	данные отсутствуют
878	67089.76	121663.99	данные отсутствуют	данные отсутствуют
879	67089.72	121662.1	данные отсутствуют	данные отсутствуют
879	67089.72	121662.1	данные отсутствуют	данные отсутствуют
879	67089.72	121662.1	данные отсутствуют	данные отсутствуют
880	67089.53	121661.54	данные отсутствуют	данные отсутствуют
880	67089.53	121661.54	данные отсутствуют	данные отсутствуют
880	67089.53	121661.54	данные отсутствуют	данные отсутствуют
881	67089.24	121661.04	данные отсутствуют	данные отсутствуют
881	67089.24	121661.04	данные отсутствуют	данные отсутствуют

Государственный регистратор		ФГИС ЕГРН
полное наименование должности	подпись	инициалы, фамилия

М.П.

Выписка из Единого государственного реестра недвижимости об объекте недвижимости  
**Сведения о частях земельного участка**

<b>Земельный участок</b>	
Лист № <u>    </u> Раздела <u>4.2</u>	Всего листов выписки: <u>    </u>
(вид объекта недвижимости)	
Всего листов раздела <u>4.2</u> : <u>    </u>	Всего разделов: <u>    </u>
<b>24.06.2021 № 99/2021/400650064</b>	
Кадастровый номер: <b>78:42:0016202:7</b>	

Номер точки	Координаты, м		Описание закрепления на местности	Средняя квадратическая погрешность определения координат характерных точек границы части земельного участка, м
	X	Y		
1	2	3	4	5
881	67089.24	121661.04	данные отсутствуют	данные отсутствуют
882	67088.84	121660.61	данные отсутствуют	данные отсутствуют
882	67088.84	121660.61	данные отсутствуют	данные отсутствуют
882	67088.84	121660.61	данные отсутствуют	данные отсутствуют
883	67088.36	121660.28	данные отсутствуют	данные отсутствуют
883	67088.36	121660.28	данные отсутствуют	данные отсутствуют
883	67088.36	121660.28	данные отсутствуют	данные отсутствуют
884	67087.82	121660.06	данные отсутствуют	данные отсутствуют
884	67087.82	121660.06	данные отсутствуют	данные отсутствуют
884	67087.82	121660.06	данные отсутствуют	данные отсутствуют
885	67087.24	121659.96	данные отсутствуют	данные отсутствуют
885	67087.24	121659.96	данные отсутствуют	данные отсутствуют
885	67087.24	121659.96	данные отсутствуют	данные отсутствуют
886	67086.66	121659.98	данные отсутствуют	данные отсутствуют
886	67086.66	121659.98	данные отсутствуют	данные отсутствуют
886	67086.66	121659.98	данные отсутствуют	данные отсутствуют
887	67086.09	121660.14	данные отсутствуют	данные отсутствуют

Государственный регистратор		ФГИС ЕГРН
полное наименование должности	подпись	инициалы, фамилия

М.П.

Выписка из Единого государственного реестра недвижимости об объекте недвижимости  
**Сведения о частях земельного участка**

<b>Земельный участок</b>	
(вид объекта недвижимости)	
Лист № <u>    </u> Раздела <u>4.2</u>	Всего листов раздела <u>4.2</u> : <u>    </u>
Всего листов выписки: <u>    </u>	
<b>24.06.2021 № 99/2021/400650064</b>	
Кадастровый номер: <b>78:42:0016202:7</b>	

Номер точки	Координаты, м		Описание закрепления на местности	Средняя квадратическая погрешность определения координат характерных точек границы части земельного участка, м
	X	Y		
1	2	3	4	5
887	67086.09	121660.14	данные отсутствуют	данные отсутствуют
887	67086.09	121660.14	данные отсутствуют	данные отсутствуют
888	67085.58	121660.41	данные отсутствуют	данные отсутствуют
888	67085.58	121660.41	данные отсутствуют	данные отсутствуют
888	67085.58	121660.41	данные отсутствуют	данные отсутствуют
889	67085.08	121662.55	данные отсутствуют	данные отсутствуют
889	67085.08	121662.55	данные отсутствуют	данные отсутствуют
889	67085.08	121662.55	данные отсутствуют	данные отсутствуют
890	67084.47	121664.67	данные отсутствуют	данные отсутствуют
890	67084.47	121664.67	данные отсутствуют	данные отсутствуют
890	67084.47	121664.67	данные отсутствуют	данные отсутствуют
891	67083.72	121666.75	данные отсутствуют	данные отсутствуют
891	67083.72	121666.75	данные отсутствуют	данные отсутствуют
891	67083.72	121666.75	данные отсутствуют	данные отсутствуют
892	67082.85	121668.77	данные отсутствуют	данные отсутствуют
892	67082.85	121668.77	данные отсутствуют	данные отсутствуют
892	67082.85	121668.77	данные отсутствуют	данные отсутствуют

Государственный регистратор	ФГИС ЕГРН
полное наименование должности	подпись
	инициалы, фамилия

М.П.

Выписка из Единого государственного реестра недвижимости об объекте недвижимости  
**Сведения о частях земельного участка**

<b>Земельный участок</b>	
(вид объекта недвижимости)	
Лист № <u>    </u> Раздела <u>4.2</u>	Всего листов выписки: <u>    </u>
Всего листов раздела <u>4.2</u> : <u>    </u>	Всего разделов: <u>    </u>
<b>24.06.2021 № 99/2021/400650064</b>	
Кадастровый номер: <b>78:42:0016202:7</b>	

Номер точки	Координаты, м		Описание закрепления на местности	Средняя квадратическая погрешность определения координат характерных точек границы части земельного участка, м
	X	Y		
1	2	3	4	5
893	67081.86	121670.74	данные отсутствуют	данные отсутствуют
893	67081.86	121670.74	данные отсутствуют	данные отсутствуют
893	67081.86	121670.74	данные отсутствуют	данные отсутствуют
894	67080.75	121672.65	данные отсутствуют	данные отсутствуют
894	67080.75	121672.65	данные отсутствуют	данные отсутствуют
894	67080.75	121672.65	данные отсутствуют	данные отсутствуют
895	67079.54	121674.49	данные отсутствуют	данные отсутствуют
895	67079.54	121674.49	данные отсутствуют	данные отсутствуют
895	67079.54	121674.49	данные отсутствуют	данные отсутствуют
896	67078.67	121676.23	данные отсутствуют	данные отсутствуют
896	67078.67	121676.23	данные отсутствуют	данные отсутствуют
896	67078.67	121676.23	данные отсутствуют	данные отсутствуют
897	67077.95	121678.03	данные отсутствуют	данные отсутствуют
897	67077.95	121678.03	данные отсутствуют	данные отсутствуют
897	67077.95	121678.03	данные отсутствуют	данные отсутствуют
898	67077.37	121679.88	данные отсутствуют	данные отсутствуют
898	67077.37	121679.88	данные отсутствуют	данные отсутствуют

Государственный регистратор		ФГИС ЕГРН	
полное наименование должности		инициалы, фамилия	
		подпись	
		М.П.	

Выписка из Единого государственного реестра недвижимости об объекте недвижимости  
**Сведения о частях земельного участка**

<b>Земельный участок</b>	
(вид объекта недвижимости)	
Лист № <u>    </u> Раздела <u>4.2</u>	Всего листов выписки: <u>    </u>
Всего листов раздела <u>4.2</u> : <u>    </u>	Всего разделов: <u>    </u>
<b>24.06.2021 № 99/2021/400650064</b>	
Кадастровый номер: <b>78:42:0016202:7</b>	

Номер точки	Координаты, м		Описание закрепления на местности	Средняя квадратическая погрешность определения координат характерных точек границы части земельного участка, м
	X	Y		
1	2	3	4	5
898	67077.37	121679.88	данные отсутствуют	данные отсутствуют
899	67076.94	121681.78	данные отсутствуют	данные отсутствуют
899	67076.94	121681.78	данные отсутствуют	данные отсутствуют
899	67076.94	121681.78	данные отсутствуют	данные отсутствуют
900	67076.66	121683.7	данные отсутствуют	данные отсутствуют
900	67076.66	121683.7	данные отсутствуют	данные отсутствуют
900	67076.66	121683.7	данные отсутствуют	данные отсутствуют
901	67076.53	121685.64	данные отсутствуют	данные отсутствуют
901	67076.53	121685.64	данные отсутствуют	данные отсутствуют
901	67076.53	121685.64	данные отсутствуют	данные отсутствуют
902	67076.56	121687.58	данные отсутствуют	данные отсутствуют
902	67076.56	121687.58	данные отсутствуют	данные отсутствуют
902	67076.56	121687.58	данные отсутствуют	данные отсутствуют
903	67076.73	121689.51	данные отсутствуют	данные отсутствуют
903	67076.73	121689.51	данные отсутствуют	данные отсутствуют
903	67076.73	121689.51	данные отсутствуют	данные отсутствуют
904	67077.06	121691.43	данные отсутствуют	данные отсутствуют

Государственный регистратор	ФГИС ЕГРН
полное наименование должности	подпись
	инициалы, фамилия

М.П.

Выписка из Единого государственного реестра недвижимости об объекте недвижимости  
**Сведения о частях земельного участка**

<b>Земельный участок</b>	
(вид объекта недвижимости)	
Лист № <u>    </u> Раздела <u>4.2</u>	Всего листов выписки: <u>    </u>
Всего листов раздела <u>4.2</u> : <u>    </u>	Всего разделов: <u>    </u>
<b>24.06.2021 № 99/2021/400650064</b>	
Кадастровый номер: <b>78:42:0016202:7</b>	

Номер точки	Координаты, м		Описание закрепления на местности	Средняя квадратическая погрешность определения координат характерных точек границы части земельного участка, м
	X	Y		
1	2	3	4	5
904	67077.06	121691.43	данные отсутствуют	данные отсутствуют
904	67077.06	121691.43	данные отсутствуют	данные отсутствуют
905	67077.54	121693.31	данные отсутствуют	данные отсутствуют
905	67077.54	121693.31	данные отсутствуют	данные отсутствуют
905	67077.54	121693.31	данные отсутствуют	данные отсутствуют
906	67078.17	121695.15	данные отсутствуют	данные отсутствуют
906	67078.17	121695.15	данные отсутствуют	данные отсутствуют
906	67078.17	121695.15	данные отсутствуют	данные отсутствуют
907	67078.94	121696.93	данные отсутствуют	данные отсутствуют
907	67078.94	121696.93	данные отсутствуют	данные отсутствуют
907	67078.94	121696.93	данные отсутствуют	данные отсутствуют
908	67079.84	121698.65	данные отсутствуют	данные отсутствуют
908	67079.84	121698.65	данные отсутствуют	данные отсутствуют
908	67079.84	121698.65	данные отсутствуют	данные отсутствуют
909	67080.88	121700.29	данные отсутствуют	данные отсутствуют
909	67080.88	121700.29	данные отсутствуют	данные отсутствуют
909	67080.88	121700.29	данные отсутствуют	данные отсутствуют

Государственный регистратор		ФГИС ЕГРН	
полное наименование должности		подпись	
		инициалы, фамилия	

М.П.

Выписка из Единого государственного реестра недвижимости об объекте недвижимости  
**Сведения о частях земельного участка**

<b>Земельный участок</b>	
(вид объекта недвижимости)	
Лист № <u>    </u> Раздела <u>4.2</u>	Всего листов выписки: <u>    </u>
Всего листов раздела <u>4.2</u> : <u>    </u>	Всего разделов: <u>    </u>
<b>24.06.2021 № 99/2021/400650064</b>	
Кадастровый номер: <b>78:42:0016202:7</b>	

Номер точки	Координаты, м		Описание закрепления на местности	Средняя квадратическая погрешность определения координат характерных точек границы части земельного участка, м
	X	Y		
1	2	3	4	5
910	67082.05	121701.85	данные отсутствуют	данные отсутствуют
910	67082.05	121701.85	данные отсутствуют	данные отсутствуют
910	67082.05	121701.85	данные отсутствуют	данные отсутствуют
911	67083.33	121703.3	данные отсутствуют	данные отсутствуют
911	67083.33	121703.3	данные отсутствуют	данные отсутствуют
911	67083.33	121703.3	данные отсутствуют	данные отсутствуют
912	67084.73	121704.66	данные отсутствуют	данные отсутствуют
912	67084.73	121704.66	данные отсутствуют	данные отсутствуют
912	67084.73	121704.66	данные отсутствуют	данные отсутствуют
913	67433.76	121528.25	данные отсутствуют	данные отсутствуют
913	67433.76	121528.25	данные отсутствуют	данные отсутствуют
913	67433.76	121528.25	данные отсутствуют	данные отсутствуют
914	67449.88	121535.82	данные отсутствуют	данные отсутствуют
914	67449.88	121535.82	данные отсутствуют	данные отсутствуют
914	67449.88	121535.82	данные отсутствуют	данные отсутствуют
915	67465.31	121546.46	данные отсутствуют	данные отсутствуют
915	67465.31	121546.46	данные отсутствуют	данные отсутствуют

Государственный регистратор		ФГИС ЕГРН	
полное наименование должности		инициалы, фамилия	
		подпись	
		М.П.	

Выписка из Единого государственного реестра недвижимости об объекте недвижимости  
**Сведения о частях земельного участка**

<b>Земельный участок</b>	
(вид объекта недвижимости)	
Лист № <u>    </u> Раздела <u>4.2</u>	Всего листов раздела <u>4.2</u> : <u>    </u>
Всего листов выписки: <u>    </u>	
<b>24.06.2021 № 99/2021/400650064</b>	
Кадастровый номер: <b>78:42:0016202:7</b>	

Номер точки	Координаты, м		Описание закрепления на местности	Средняя квадратическая погрешность определения координат характерных точек границы части земельного участка, м
	X	Y		
1	2	3	4	5
915	67465.31	121546.46	данные отсутствуют	данные отсутствуют
916	67488.71	121556.22	данные отсутствуют	данные отсутствуют
916	67488.71	121556.22	данные отсутствуют	данные отсутствуют
916	67488.71	121556.22	данные отсутствуют	данные отсутствуют
917	67490.47	121557.09	данные отсутствуют	данные отсутствуют
917	67490.47	121557.09	данные отсутствуют	данные отсутствуют
917	67490.47	121557.09	данные отсутствуют	данные отсутствуют
918	67492.16	121558.1	данные отсутствуют	данные отсутствуют
918	67492.16	121558.1	данные отсутствуют	данные отсутствуют
918	67492.16	121558.1	данные отсутствуют	данные отсутствуют
919	67493.77	121559.24	данные отсутствуют	данные отсутствуют
919	67493.77	121559.24	данные отсутствуют	данные отсутствуют
919	67493.77	121559.24	данные отсутствуют	данные отсутствуют
920	67495.29	121560.49	данные отсутствуют	данные отсутствуют
920	67495.29	121560.49	данные отсутствуют	данные отсутствуют
920	67495.29	121560.49	данные отсутствуют	данные отсутствуют
921	67496.71	121561.86	данные отсутствуют	данные отсутствуют

Государственный регистратор		ФГИС ЕГРН	
полное наименование должности		инициалы, фамилия	
		подпись	
		М.П.	



Выписка из Единого государственного реестра недвижимости об объекте недвижимости  
**Сведения о частях земельного участка**

<b>Земельный участок</b>	
(вид объекта недвижимости)	
Лист № <u>    </u> Раздела <u>4.2</u>	Всего листов выписки: <u>    </u>
Всего листов раздела <u>4.2</u> : <u>    </u>	Всего разделов: <u>    </u>
<b>24.06.2021 № 99/2021/400650064</b>	
Кадастровый номер: <b>78:42:0016202:7</b>	

Номер точки	Координаты, м		Описание закрепления на местности	Средняя квадратическая погрешность определения координат характерных точек границы части земельного участка, м
	X	Y		
1	2	3	4	5
921	67496.71	121561.86	данные отсутствуют	данные отсутствуют
921	67496.71	121561.86	данные отсутствуют	данные отсутствуют
922	67498.01	121563.34	данные отсутствуют	данные отсутствуют
922	67498.01	121563.34	данные отсутствуют	данные отсутствуют
922	67498.01	121563.34	данные отсутствуют	данные отсутствуют
923	67499.2	121564.91	данные отсутствуют	данные отсутствуют
923	67499.2	121564.91	данные отсутствуют	данные отсутствуют
923	67499.2	121564.91	данные отсутствуют	данные отсутствуют
924	67500.27	121566.56	данные отсутствуют	данные отсутствуют
924	67500.27	121566.56	данные отсутствуют	данные отсутствуют
924	67500.27	121566.56	данные отсутствуют	данные отсутствуют
925	67501.2	121568.3	данные отсутствуют	данные отсутствуют
925	67501.2	121568.3	данные отсутствуют	данные отсутствуют
925	67501.2	121568.3	данные отсутствуют	данные отсутствуют
926	67502	121570.1	данные отсутствуют	данные отсутствуют
926	67502	121570.1	данные отсутствуют	данные отсутствуют
926	67502	121570.1	данные отсутствуют	данные отсутствуют

Государственный регистратор	ФГИС ЕГРН
полное наименование должности	инициалы, фамилия
	подпись
	М.П.

Выписка из Единого государственного реестра недвижимости об объекте недвижимости  
**Сведения о частях земельного участка**

<b>Земельный участок</b>	
(вид объекта недвижимости)	
Лист № <u>    </u> Раздела <u>4.2</u>	Всего листов выписки: <u>    </u>
Всего листов раздела <u>4.2</u> : <u>    </u>	Всего разделов: <u>    </u>
<b>24.06.2021 № 99/2021/400650064</b>	
Кадастровый номер: <b>78:42:0016202:7</b>	

Номер точки	Координаты, м		Описание закрепления на местности	Средняя квадратическая погрешность определения координат характерных точек границы части земельного участка, м
	X	Y		
1	2	3	4	5
927	67502.66	121571.96	данные отсутствуют	данные отсутствуют
927	67502.66	121571.96	данные отсутствуют	данные отсутствуют
927	67502.66	121571.96	данные отсутствуют	данные отсутствуют
928	67503.17	121573.86	данные отсутствуют	данные отсутствуют
928	67503.17	121573.86	данные отсутствуют	данные отсутствуют
928	67503.17	121573.86	данные отсутствуют	данные отсутствуют
929	67503.53	121575.8	данные отсутствуют	данные отсутствуют
929	67503.53	121575.8	данные отсутствуют	данные отсутствуют
929	67503.53	121575.8	данные отсутствуют	данные отсутствуют
930	67503.74	121577.76	данные отсутствуют	данные отсутствуют
930	67503.74	121577.76	данные отсутствуют	данные отсутствуют
930	67503.74	121577.76	данные отсутствуют	данные отсутствуют
931	67503.81	121579.73	данные отсутствуют	данные отсутствуют
931	67503.81	121579.73	данные отсутствуют	данные отсутствуют
931	67503.81	121579.73	данные отсутствуют	данные отсутствуют
932	67503.72	121581.7	данные отсутствуют	данные отсутствуют
932	67503.72	121581.7	данные отсутствуют	данные отсутствуют

Государственный регистратор		ФГИС ЕГРН	
полное наименование должности		инициалы, фамилия	
		подпись	
		М.П.	

Выписка из Единого государственного реестра недвижимости об объекте недвижимости  
**Сведения о частях земельного участка**

<b>Земельный участок</b>	
(вид объекта недвижимости)	
Лист № <u>    </u> Раздела <u>4.2</u>	Всего листов выписки: <u>    </u>
Всего листов раздела <u>4.2</u> : <u>    </u>	Всего разделов: <u>    </u>
<b>24.06.2021 № 99/2021/400650064</b>	
Кадастровый номер: <b>78:42:0016202:7</b>	

Номер точки	Координаты, м		Описание закрепления на местности	Средняя квадратическая погрешность определения координат характерных точек границы части земельного участка, м
	X	Y		
1	2	3	4	5
932	67503.72	121581.7	данные отсутствуют	данные отсутствуют
933	67503.81	121582.46	данные отсутствуют	данные отсутствуют
933	67503.81	121582.46	данные отсутствуют	данные отсутствуют
933	67503.81	121582.46	данные отсутствуют	данные отсутствуют
934	67504.06	121583.19	данные отсутствуют	данные отсутствуют
934	67504.06	121583.19	данные отсутствуют	данные отсутствуют
934	67504.06	121583.19	данные отсутствуют	данные отсутствуют
935	67504.45	121583.86	данные отсутствуют	данные отсутствуют
935	67504.45	121583.86	данные отсутствуют	данные отсутствуют
935	67504.45	121583.86	данные отсутствуют	данные отсутствуют
936	67504.95	121584.45	данные отсутствуют	данные отсутствуют
936	67504.95	121584.45	данные отсутствуют	данные отсутствуют
936	67504.95	121584.45	данные отсутствуют	данные отсутствуют
937	67505.56	121584.92	данные отсутствуют	данные отсутствуют
937	67505.56	121584.92	данные отсутствуют	данные отсутствуют
937	67505.56	121584.92	данные отсутствуют	данные отсутствуют
938	67506.25	121585.27	данные отсутствуют	данные отсутствуют

Государственный регистратор		ФГИС ЕГРН	
полное наименование должности		инициалы, фамилия	
		подпись	
		М.П.	

Выписка из Единого государственного реестра недвижимости об объекте недвижимости  
**Сведения о частях земельного участка**

<b>Земельный участок</b>	
Лист № <u>    </u> Раздела <u>4.2</u>	Всего листов выписки: <u>    </u>
(вид объекта недвижимости)	
Всего листов раздела <u>4.2</u> : <u>    </u>	Всего разделов: <u>    </u>
<b>24.06.2021 № 99/2021/400650064</b>	
Кадастровый номер: <b>78:42:0016202:7</b>	

Номер точки	Координаты, м		Описание закрепления на местности	Средняя квадратическая погрешность определения координат характерных точек границы части земельного участка, м
	X	Y		
1	2	3	4	5
938	67506.25	121585.27	данные отсутствуют	данные отсутствуют
938	67506.25	121585.27	данные отсутствуют	данные отсутствуют
939	67507	121585.47	данные отсутствуют	данные отсутствуют
939	67507	121585.47	данные отсутствуют	данные отсутствуют
939	67507	121585.47	данные отсутствуют	данные отсутствуют
940	67507.77	121585.53	данные отсутствуют	данные отсутствуют
940	67507.77	121585.53	данные отсутствуют	данные отсутствуют
940	67507.77	121585.53	данные отсутствуют	данные отсутствуют
941	67508.54	121585.43	данные отсутствуют	данные отсутствуют
941	67508.54	121585.43	данные отсутствуют	данные отсутствуют
941	67508.54	121585.43	данные отсутствуют	данные отсутствуют
942	67509.27	121585.19	данные отсутствуют	данные отсутствуют
942	67509.27	121585.19	данные отсутствуют	данные отсутствуют
942	67509.27	121585.19	данные отсутствуют	данные отсутствуют
943	67509.94	121584.82	данные отсутствуют	данные отсутствуют
943	67509.94	121584.82	данные отсутствуют	данные отсутствуют
943	67509.94	121584.82	данные отсутствуют	данные отсутствуют

Государственный регистратор		ФГИС ЕГРН
полное наименование должности	подпись	инициалы, фамилия

М.П.

Выписка из Единого государственного реестра недвижимости об объекте недвижимости  
**Сведения о частях земельного участка**

<b>Земельный участок</b>	
(вид объекта недвижимости)	
Лист № <u>    </u> Раздела <u>4.2</u>	Всего листов раздела <u>4.2</u> : <u>    </u>
Всего листов выписки: <u>    </u>	
<b>24.06.2021 № 99/2021/400650064</b>	
Кадастровый номер: <b>78:42:0016202:7</b>	

Номер точки	Координаты, м		Описание закрепления на местности	Средняя квадратическая погрешность определения координат характерных точек границы части земельного участка, м
	X	Y		
1	2	3	4	5
944	67510.53	121584.31	данные отсутствуют	данные отсутствуют
944	67510.53	121584.31	данные отсутствуют	данные отсутствуют
944	67510.53	121584.31	данные отсутствуют	данные отсутствуют
945	67511.01	121583.71	данные отсутствуют	данные отсутствуют
945	67511.01	121583.71	данные отсутствуют	данные отсутствуют
945	67511.01	121583.71	данные отсутствуют	данные отсутствуют
946	67511.36	121583.02	данные отсутствуют	данные отсутствуют
946	67511.36	121583.02	данные отсутствуют	данные отсутствуют
946	67511.36	121583.02	данные отсутствуют	данные отсутствуют
947	67511.57	121582.28	данные отсутствуют	данные отсутствуют
947	67511.57	121582.28	данные отсутствуют	данные отсутствуют
947	67511.57	121582.28	данные отсутствуют	данные отсутствуют
948	67511.64	121581.51	данные отсутствуют	данные отсутствуют
948	67511.64	121581.51	данные отсутствуют	данные отсутствуют
948	67511.64	121581.51	данные отсутствуют	данные отсутствуют
949	67508.45	121563.7	данные отсутствуют	данные отсутствуют
949	67508.45	121563.7	данные отсутствуют	данные отсутствуют

Государственный регистратор	ФГИС ЕГРН
полное наименование должности	подпись
	инициалы, фамилия

М.П.

Выписка из Единого государственного реестра недвижимости об объекте недвижимости  
**Сведения о частях земельного участка**

<b>Земельный участок</b>	
(вид объекта недвижимости)	
Лист № <u>    </u> Раздела <u>4.2</u>	Всего листов выписки: <u>    </u>
Всего листов раздела <u>4.2</u> : <u>    </u>	Всего разделов: <u>    </u>
<b>24.06.2021 № 99/2021/400650064</b>	
Кадастровый номер: <b>78:42:0016202:7</b>	

Номер точки	Координаты, м		Описание закрепления на местности	Средняя квадратическая погрешность определения координат характерных точек границы части земельного участка, м
	X	Y		
1	2	3	4	5
949	67508.45	121563.7	данные отсутствуют	данные отсутствуют
950	67507.83	121562.23	данные отсутствуют	данные отсутствуют
950	67507.83	121562.23	данные отсутствуют	данные отсутствуют
950	67507.83	121562.23	данные отсутствуют	данные отсутствуют
951	67507.08	121560.81	данные отсутствуют	данные отсутствуют
951	67507.08	121560.81	данные отсутствуют	данные отсутствуют
951	67507.08	121560.81	данные отсутствуют	данные отсутствуют
952	67506.22	121559.47	данные отсутствуют	данные отсутствуют
952	67506.22	121559.47	данные отсутствуют	данные отсутствуют
952	67506.22	121559.47	данные отсутствуют	данные отсутствуют
953	67505.25	121558.21	данные отсутствуют	данные отсутствуют
953	67505.25	121558.21	данные отсутствуют	данные отсутствуют
953	67505.25	121558.21	данные отсутствуют	данные отсутствуют
954	67504.18	121557.03	данные отсутствуют	данные отсутствуют
954	67504.18	121557.03	данные отсутствуют	данные отсутствуют
954	67504.18	121557.03	данные отсутствуют	данные отсутствуют
955	67503	121555.95	данные отсутствуют	данные отсутствуют

Государственный регистратор	ФГИС ЕГРН
полное наименование должности	инициалы, фамилия
	подпись
	М.П.

Выписка из Единого государственного реестра недвижимости об объекте недвижимости  
**Сведения о частях земельного участка**

<b>Земельный участок</b>	
(вид объекта недвижимости)	
Лист № <u>    </u> Раздела <u>4.2</u>	Всего листов выписки: <u>    </u>
Всего листов раздела <u>4.2</u> : <u>    </u>	Всего разделов: <u>    </u>
<b>24.06.2021 № 99/2021/400650064</b>	
Кадастровый номер: <b>78:42:0016202:7</b>	

Номер точки	Координаты, м		Описание закрепления на местности	Средняя квадратическая погрешность определения координат характерных точек границы части земельного участка, м
	X	Y		
1	2	3	4	5
955	67503	121555.95	данные отсутствуют	данные отсутствуют
955	67503	121555.95	данные отсутствуют	данные отсутствуют
956	67501.74	121554.97	данные отсутствуют	данные отсутствуют
956	67501.74	121554.97	данные отсутствуют	данные отсутствуют
956	67501.74	121554.97	данные отсутствуют	данные отсутствуют
957	67500.4	121554.11	данные отсутствуют	данные отсутствуют
957	67500.4	121554.11	данные отсутствуют	данные отсутствуют
957	67500.4	121554.11	данные отсутствуют	данные отсутствуют
958	67498.99	121553.36	данные отсутствуют	данные отсутствуют
958	67498.99	121553.36	данные отсутствуют	данные отсутствуют
958	67498.99	121553.36	данные отсутствуют	данные отсутствуют
959	67497.53	121552.74	данные отсутствуют	данные отсутствуют
959	67497.53	121552.74	данные отсутствуют	данные отсутствуют
959	67497.53	121552.74	данные отсутствуют	данные отсутствуют
960	67466.72	121539.2	данные отсутствуют	данные отсутствуют
960	67466.72	121539.2	данные отсутствуют	данные отсутствуют
960	67466.72	121539.2	данные отсутствуют	данные отсутствуют

Государственный регистратор		ФГИС ЕГРН
полное наименование должности	подпись	инициалы, фамилия

М.П.

Выписка из Единого государственного реестра недвижимости об объекте недвижимости  
**Сведения о частях земельного участка**

<b>Земельный участок</b>	
Лист № <u>   </u> Раздела <u>4.2</u>	Всего листов раздела <u>4.2</u> : <u>   </u>
(вид объекта недвижимости)	
Всего листов раздела <u>4.2</u> : <u>   </u>	Всего листов выписки: <u>   </u>
<b>24.06.2021 № 99/2021/400650064</b>	
Кадастровый номер: <b>78:42:0016202:7</b>	

Номер точки	Координаты, м		Описание закрепления на местности	Средняя квадратическая погрешность определения координат характерных точек границы части земельного участка, м
	X	Y		
1	2	3	4	5
961	67443.38	121521.76	данные отсутствуют	данные отсутствуют
961	67443.38	121521.76	данные отсутствуют	данные отсутствуют
961	67443.38	121521.76	данные отсутствуют	данные отсутствуют
962	67434.14	121519.16	данные отсутствуют	данные отсутствуют
962	67434.14	121519.16	данные отсутствуют	данные отсутствуют
962	67434.14	121519.16	данные отсутствуют	данные отсутствуют
963	67433.3	121519.14	данные отсутствуют	данные отсутствуют
963	67433.3	121519.14	данные отсутствуют	данные отсутствуют
963	67433.3	121519.14	данные отсутствуют	данные отсутствуют
964	67432.48	121519.27	данные отсутствуют	данные отсутствуют
964	67432.48	121519.27	данные отсутствуют	данные отсутствуют
964	67432.48	121519.27	данные отсутствуют	данные отсутствуют
965	67431.7	121519.55	данные отсутствуют	данные отсутствуют
965	67431.7	121519.55	данные отсутствуют	данные отсутствуют
965	67431.7	121519.55	данные отсутствуют	данные отсутствуют
966	67430.98	121519.96	данные отсутствуют	данные отсутствуют
966	67430.98	121519.96	данные отсутствуют	данные отсутствуют

Государственный регистратор	ФГИС ЕГРН
полное наименование должности	инициалы, фамилия
	подпись
	М.П.



Выписка из Единого государственного реестра недвижимости об объекте недвижимости  
**Сведения о частях земельного участка**

<b>Земельный участок</b>	
Лист № <u>    </u> Раздела <u>4.2</u>	Всего листов выписки: <u>    </u>
(вид объекта недвижимости)	
Всего листов раздела <u>4.2</u> : <u>    </u>	Всего разделов: <u>    </u>
<b>24.06.2021 № 99/2021/400650064</b>	
Кадастровый номер: <b>78:42:0016202:7</b>	

Номер точки	Координаты, м		Описание закрепления на местности	Средняя квадратическая погрешность определения координат характерных точек границы части земельного участка, м
	X	Y		
1	2	3	4	5
966	67430.98	121519.96	данные отсутствуют	данные отсутствуют
967	67430.35	121520.5	данные отсутствуют	данные отсутствуют
967	67430.35	121520.5	данные отсутствуют	данные отсутствуют
967	67430.35	121520.5	данные отсутствуют	данные отсутствуют
968	67429.82	121521.15	данные отсутствуют	данные отсутствуют
968	67429.82	121521.15	данные отсутствуют	данные отсутствуют
968	67429.82	121521.15	данные отсутствуют	данные отсутствуют
969	67429.43	121521.88	данные отсутствуют	данные отсутствуют
969	67429.43	121521.88	данные отсутствуют	данные отсутствуют
969	67429.43	121521.88	данные отсутствуют	данные отсутствуют
970	67429.17	121522.67	данные отсутствуют	данные отсутствуют
970	67429.17	121522.67	данные отсутствуют	данные отсутствуют
970	67429.17	121522.67	данные отсутствуют	данные отсутствуют
971	67429.06	121523.5	данные отсутствуют	данные отсутствуют
971	67429.06	121523.5	данные отсутствуют	данные отсутствуют
971	67429.06	121523.5	данные отсутствуют	данные отсутствуют
972	67429.1	121524.33	данные отсутствуют	данные отсутствуют

Государственный регистратор		ФГИС ЕГРН	
полное наименование должности		инициалы, фамилия	
		подпись	
		М.П.	

Выписка из Единого государственного реестра недвижимости об объекте недвижимости  
Сведения о частях земельного участка

Земельный участок	
(вид объекта недвижимости)	
Лист № <u>    </u> Раздела <u>4.2</u>	Всего листов раздела <u>4.2</u> : <u>    </u>
Всего листов выписки: <u>    </u>	
24.06.2021 № 99/2021/400650064	
Кадастровый номер: <b>78:42:0016202:7</b>	

Номер точки	Координаты, м		Описание закрепления на местности	Средняя квадратическая погрешность определения координат характерных точек границы части земельного участка, м
	X	Y		
1	2	3	4	5
972	67429.1	121524.33	данные отсутствуют	данные отсутствуют
972	67429.1	121524.33	данные отсутствуют	данные отсутствуют
973	67429.29	121525.14	данные отсутствуют	данные отсутствуют
973	67429.29	121525.14	данные отсутствуют	данные отсутствуют
973	67429.29	121525.14	данные отсутствуют	данные отсутствуют
974	67429.63	121525.9	данные отсутствуют	данные отсутствуют
974	67429.63	121525.9	данные отсутствуют	данные отсутствуют
974	67429.63	121525.9	данные отсутствуют	данные отсутствуют
975	67430.09	121526.58	данные отсутствуют	данные отсутствуют
975	67430.09	121526.58	данные отсутствуют	данные отсутствуют
975	67430.09	121526.58	данные отсутствуют	данные отсутствуют
976	67430.68	121527.18	данные отсутствуют	данные отсутствуют
976	67430.68	121527.18	данные отсутствуют	данные отсутствуют
976	67430.68	121527.18	данные отсутствуют	данные отсутствуют
977	67431.36	121527.65	данные отсутствуют	данные отсутствуют
977	67431.36	121527.65	данные отсутствуют	данные отсутствуют
977	67431.36	121527.65	данные отсутствуют	данные отсутствуют

Государственный регистратор	ФГИС ЕГРН
полное наименование должности	подпись
	инициалы, фамилия

М.П.

Выписка из Единого государственного реестра недвижимости об объекте недвижимости  
**Сведения о частях земельного участка**

<b>Земельный участок</b>	
Лист № <u>    </u> Раздела <u>4.2</u>	Всего листов раздела <u>4.2</u> : <u>    </u>
(вид объекта недвижимости)	
Всего листов раздела <u>4.2</u> : <u>    </u>	Всего листов выписки: <u>    </u>
<b>24.06.2021 № 99/2021/400650064</b>	
Кадастровый номер: <b>78:42:0016202:7</b>	

Номер точки	Координаты, м		Описание закрепления на местности	Средняя квадратическая погрешность определения координат характерных точек границы части земельного участка, м
	X	Y		
1	2	3	4	5
978	67432.12	121527.99	данные отсутствуют	данные отсутствуют
978	67432.12	121527.99	данные отсутствуют	данные отсутствуют
978	67432.12	121527.99	данные отсутствуют	данные отсутствуют
979	67432.92	121528.19	данные отсутствуют	данные отсутствуют
979	67432.92	121528.19	данные отсутствуют	данные отсутствуют
979	67432.92	121528.19	данные отсутствуют	данные отсутствуют
980	67403.65	121822.51	данные отсутствуют	данные отсутствуют
980	67403.65	121822.51	данные отсутствуют	данные отсутствуют
980	67403.65	121822.51	данные отсутствуют	данные отсутствуют
981	67404.69	121822.52	данные отсутствуют	данные отсутствуют
981	67404.69	121822.52	данные отсутствуют	данные отсутствуют
981	67404.69	121822.52	данные отсутствуют	данные отсутствуют
982	67405.72	121822.39	данные отсутствуют	данные отсутствуют
982	67405.72	121822.39	данные отсутствуют	данные отсутствуют
982	67405.72	121822.39	данные отсутствуют	данные отсутствуют
983	67406.73	121822.12	данные отсутствуют	данные отсутствуют
983	67406.73	121822.12	данные отсутствуют	данные отсутствуют

Государственный регистратор		ФГИС ЕГРН	
полное наименование должности		инициалы, фамилия	
		подпись	
		М.П.	

Выписка из Единого государственного реестра недвижимости об объекте недвижимости  
**Сведения о частях земельного участка**

<b>Земельный участок</b>	
Лист № <u>    </u> Раздела <u>4.2</u>	Всего листов выписки: <u>    </u>
(вид объекта недвижимости)	
Всего листов раздела <u>4.2</u> : <u>    </u>	Всего разделов: <u>    </u>
<b>24.06.2021 № 99/2021/400650064</b>	
Кадастровый номер: <b>78:42:0016202:7</b>	

Номер точки	Координаты, м		Описание закрепления на местности	Средняя квадратическая погрешность определения координат характерных точек границы части земельного участка, м
	X	Y		
1	2	3	4	5
983	67406.73	121822.12	данные отсутствуют	данные отсутствуют
984	67407.69	121821.71	данные отсутствуют	данные отсутствуют
984	67407.69	121821.71	данные отсутствуют	данные отсутствуют
984	67407.69	121821.71	данные отсутствуют	данные отсутствуют
985	67408.58	121821.18	данные отсутствуют	данные отсутствуют
985	67408.58	121821.18	данные отсутствуют	данные отсутствуют
985	67408.58	121821.18	данные отсутствуют	данные отсутствуют
986	67409.4	121820.53	данные отсутствуют	данные отсутствуют
986	67409.4	121820.53	данные отсутствуют	данные отсутствуют
987	67410.12	121819.78	данные отсутствуют	данные отсутствуют
987	67410.12	121819.78	данные отсутствуют	данные отсутствуют
987	67410.12	121819.78	данные отсутствуют	данные отсутствуют
988	67410.73	121818.94	данные отсутствуют	данные отсутствуют
988	67410.73	121818.94	данные отсутствуют	данные отсутствуют
988	67410.73	121818.94	данные отсутствуют	данные отсутствуют
989	67411.22	121818.02	данные отсутствуют	данные отсутствуют

Государственный регистратор	ФГИС ЕГРН
полное наименование должности	инициалы, фамилия
	подпись
	М.П.

Выписка из Единого государственного реестра недвижимости об объекте недвижимости  
**Сведения о частях земельного участка**

<b>Земельный участок</b>	
Лист № <u>    </u> Раздела <u>4.2</u>	Всего листов раздела <u>4.2</u> : <u>    </u>
(вид объекта недвижимости)	
Всего листов раздела <u>4.2</u> : <u>    </u>	Всего листов выписки: <u>    </u>
<b>24.06.2021 № 99/2021/400650064</b>	
Кадастровый номер: <b>78:42:0016202:7</b>	

Номер точки	Координаты, м		Описание закрепления на местности	Средняя квадратическая погрешность определения координат характерных точек границы части земельного участка, м
	X	Y		
1	2	3	4	5
989	67411.22	121818.02	данные отсутствуют	данные отсутствуют
989	67411.22	121818.02	данные отсутствуют	данные отсутствуют
990	67411.58	121817.04	данные отсутствуют	данные отсутствуют
990	67411.58	121817.04	данные отсутствуют	данные отсутствуют
990	67411.58	121817.04	данные отсутствуют	данные отсутствуют
991	67411.81	121816.02	данные отсутствуют	данные отсутствуют
991	67411.81	121816.02	данные отсутствуют	данные отсутствуют
991	67411.81	121816.02	данные отсутствуют	данные отсутствуют
992	67411.89	121814.98	данные отсутствуют	данные отсутствуют
992	67411.89	121814.98	данные отсутствуют	данные отсутствуют
992	67411.89	121814.98	данные отсутствуют	данные отсутствуют
993	67411.83	121813.94	данные отсутствуют	данные отсутствуют
993	67411.83	121813.94	данные отсутствуют	данные отсутствуют
993	67411.83	121813.94	данные отсутствуют	данные отсутствуют
994	67411.63	121812.92	данные отсутствуют	данные отсутствуют
994	67411.63	121812.92	данные отсутствуют	данные отсутствуют
994	67411.63	121812.92	данные отсутствуют	данные отсутствуют

Государственный регистратор	ФГИС ЕГРН
полное наименование должности	подпись
	инициалы, фамилия

М.П.

Выписка из Единого государственного реестра недвижимости об объекте недвижимости  
**Сведения о частях земельного участка**

<b>Земельный участок</b>	
Лист № <u>    </u> Раздела <u>4.2</u>	Всего листов выписки: <u>    </u>
(вид объекта недвижимости)	
Всего листов раздела <u>4.2</u> : <u>    </u>	Всего разделов: <u>    </u>
<b>24.06.2021 № 99/2021/400650064</b>	
Кадастровый номер: <b>78:42:0016202:7</b>	

Номер точки	Координаты, м		Описание закрепления на местности	Средняя квадратическая погрешность определения координат характерных точек границы части земельного участка, м
	X	Y		
1	2	3	4	5
995	67411.3	121811.94	данные отсутствуют	данные отсутствуют
995	67411.3	121811.94	данные отсутствуют	данные отсутствуют
995	67411.3	121811.94	данные отсутствуют	данные отсутствуют
996	67357.99	121774.18	данные отсутствуют	данные отсутствуют
996	67357.99	121774.18	данные отсутствуют	данные отсутствуют
996	67357.99	121774.18	данные отсутствуют	данные отсутствуют
997	67356.75	121774.04	данные отсутствуют	данные отсутствуют
997	67356.75	121774.04	данные отсутствуют	данные отсутствуют
997	67356.75	121774.04	данные отсутствуют	данные отсутствуют
998	67355.51	121774.05	данные отсутствуют	данные отсутствуют
998	67355.51	121774.05	данные отсутствуют	данные отсутствуют
998	67355.51	121774.05	данные отсутствуют	данные отсутствуют
999	67354.28	121774.23	данные отсутствуют	данные отсутствуют
999	67354.28	121774.23	данные отсутствуют	данные отсутствуют
999	67354.28	121774.23	данные отсутствуют	данные отсутствуют
1000	67353.09	121774.56	данные отсутствуют	данные отсутствуют
1000	67353.09	121774.56	данные отсутствуют	данные отсутствуют

Государственный регистратор	ФГИС ЕГРН
полное наименование должности	инициалы, фамилия
	подпись

М.П.

Выписка из Единого государственного реестра недвижимости об объекте недвижимости  
**Сведения о частях земельного участка**

<b>Земельный участок</b>	
(вид объекта недвижимости)	
Лист № <u>    </u> Раздела <u>4.2</u>	Всего листов выписки: <u>    </u>
Всего листов раздела <u>4.2</u> : <u>    </u>	Всего разделов: <u>    </u>
<b>24.06.2021 № 99/2021/400650064</b>	
Кадастровый номер: <b>78:42:0016202:7</b>	

Номер точки	Координаты, м		Описание закрепления на местности	Средняя квадратическая погрешность определения координат характерных точек границы части земельного участка, м
	X	Y		
1	2	3	4	5
1000	67353.09	121774.56	данные отсутствуют	данные отсутствуют
1001	67351.94	121775.04	данные отсутствуют	данные отсутствуют
1001	67351.94	121775.04	данные отсутствуют	данные отсутствуют
1001	67351.94	121775.04	данные отсутствуют	данные отсутствуют
1002	67350.87	121775.66	данные отсутствуют	данные отсутствуют
1002	67350.87	121775.66	данные отсутствуют	данные отсутствуют
1002	67350.87	121775.66	данные отсутствуют	данные отсутствуют
1003	67349.88	121776.41	данные отсутствуют	данные отсутствуют
1003	67349.88	121776.41	данные отсутствуют	данные отсутствуют
1003	67349.88	121776.41	данные отсутствуют	данные отсутствуют
1004	67349	121777.28	данные отсутствуют	данные отсутствуют
1004	67349	121777.28	данные отсутствуют	данные отсутствуют
1004	67349	121777.28	данные отсутствуют	данные отсутствуют
1005	67348.23	121778.26	данные отсутствуют	данные отсутствуют
1005	67348.23	121778.26	данные отсутствуют	данные отсутствуют
1005	67348.23	121778.26	данные отсутствуют	данные отсутствуют
1006	67347.6	121779.32	данные отсутствуют	данные отсутствуют

Государственный регистратор	ФГИС ЕГРН
полное наименование должности	подпись
	инициалы, фамилия

М.П.

Выписка из Единого государственного реестра недвижимости об объекте недвижимости  
**Сведения о частях земельного участка**

<b>Земельный участок</b>	
(вид объекта недвижимости)	
Лист № <u>    </u> Раздела <u>4.2</u>	Всего листов выписки: <u>    </u>
Всего листов раздела <u>4.2</u> : <u>    </u>	Всего разделов: <u>    </u>
<b>24.06.2021 № 99/2021/400650064</b>	
Кадастровый номер: <b>78:42:0016202:7</b>	

Номер точки	Координаты, м		Описание закрепления на местности	Средняя квадратическая погрешность определения координат характерных точек границы части земельного участка, м
	X	Y		
1	2	3	4	5
1006	67347.6	121779.32	данные отсутствуют	данные отсутствуют
1006	67347.6	121779.32	данные отсутствуют	данные отсутствуют
1007	67347.1	121780.46	данные отсутствуют	данные отсутствуют
1007	67347.1	121780.46	данные отсутствуют	данные отсутствуют
1007	67347.1	121780.46	данные отсутствуют	данные отсутствуют
1008	67346.75	121781.65	данные отсутствуют	данные отсутствуют
1008	67346.75	121781.65	данные отсутствуют	данные отсутствуют
1008	67346.75	121781.65	данные отсутствуют	данные отсутствуют
1009	67346.56	121782.88	данные отсутствуют	данные отсутствуют
1009	67346.56	121782.88	данные отсутствуют	данные отсутствуют
1009	67346.56	121782.88	данные отсутствуют	данные отсутствуют
1010	67346.53	121784.12	данные отсутствуют	данные отсутствуют
1010	67346.53	121784.12	данные отсутствуют	данные отсутствуют
1010	67346.53	121784.12	данные отсутствуют	данные отсутствуют
1011	67553	121706.07	данные отсутствуют	данные отсутствуют
1011	67553	121706.07	данные отсутствуют	данные отсутствуют
1011	67553	121706.07	данные отсутствуют	данные отсутствуют

Государственный регистратор	ФГИС ЕГРН
полное наименование должности	подпись
	инициалы, фамилия

М.П.



Выписка из Единого государственного реестра недвижимости об объекте недвижимости  
**Сведения о частях земельного участка**

<b>Земельный участок</b>	
(вид объекта недвижимости)	
Лист № <u>    </u> Раздела <u>4.2</u>	Всего листов выписки: <u>    </u>
Всего листов раздела <u>4.2</u> : <u>    </u>	Всего разделов: <u>    </u>
<b>24.06.2021 № 99/2021/400650064</b>	
Кадастровый номер: <b>78:42:0016202:7</b>	

Номер точки	Координаты, м		Описание закрепления на местности	Средняя квадратическая погрешность определения координат характерных точек границы части земельного участка, м
	X	Y		
1	2	3	4	5
1012	67554.05	121716.35	данные отсутствуют	данные отсутствуют
1012	67554.05	121716.35	данные отсутствуют	данные отсутствуют
1012	67554.05	121716.35	данные отсутствуют	данные отсутствуют
1012	67554.05	121716.35	данные отсутствуют	данные отсутствуют
1012	67554.05	121716.35	данные отсутствуют	данные отсутствуют
1013	67554.04	121717.23	данные отсутствуют	данные отсутствуют
1013	67554.04	121717.23	данные отсутствуют	данные отсутствуют
1013	67554.04	121717.23	данные отсутствуют	данные отсутствуют
1013	67554.04	121717.23	данные отсутствуют	данные отсутствуют
1013	67554.04	121717.23	данные отсутствуют	данные отсутствуют
1014	67554.17	121718.11	данные отсутствуют	данные отсутствуют
1014	67554.17	121718.11	данные отсутствуют	данные отсутствуют
1014	67554.17	121718.11	данные отсутствуют	данные отсутствуют
1014	67554.17	121718.11	данные отсутствуют	данные отсутствуют
1015	67554.41	121718.97	данные отсутствуют	данные отсутствуют
1015	67554.41	121718.97	данные отсутствуют	данные отсутствуют

Государственный регистратор	ФГИС ЕГРН
полное наименование должности	инициалы, фамилия
	подпись

М.П.

Выписка из Единого государственного реестра недвижимости об объекте недвижимости  
**Сведения о частях земельного участка**

<b>Земельный участок</b>	
(вид объекта недвижимости)	
Лист № <u>    </u> Раздела <u>4.2</u>	Всего листов выписки: <u>    </u>
Всего листов раздела <u>4.2</u> : <u>    </u>	Всего разделов: <u>    </u>
<b>24.06.2021 № 99/2021/400650064</b>	
Кадастровый номер: <b>78:42:0016202:7</b>	

Номер точки	Координаты, м		Описание закрепления на местности	Средняя квадратическая погрешность определения координат характерных точек границы части земельного участка, м
	X	Y		
1	2	3	4	5
1015	67554.41	121718.97	данные отсутствуют	данные отсутствуют
1015	67554.41	121718.97	данные отсутствуют	данные отсутствуют
1015	67554.41	121718.97	данные отсутствуют	данные отсутствуют
1016	67554.78	121719.78	данные отсутствуют	данные отсутствуют
1016	67554.78	121719.78	данные отсутствуют	данные отсутствуют
1016	67554.78	121719.78	данные отсутствуют	данные отсутствуют
1016	67554.78	121719.78	данные отсутствуют	данные отсутствуют
1016	67554.78	121719.78	данные отсутствуют	данные отсутствуют
1017	67555.25	121720.53	данные отсутствуют	данные отсутствуют
1017	67555.25	121720.53	данные отсутствуют	данные отсутствуют
1017	67555.25	121720.53	данные отсутствуют	данные отсутствуют
1017	67555.25	121720.53	данные отсутствуют	данные отсутствуют
1017	67555.25	121720.53	данные отсутствуют	данные отсутствуют
1018	67555.83	121721.21	данные отсутствуют	данные отсутствуют
1018	67555.83	121721.21	данные отсутствуют	данные отсутствуют
1018	67555.83	121721.21	данные отсутствуют	данные отсутствуют
1018	67555.83	121721.21	данные отсутствуют	данные отсутствуют

Государственный регистратор	ФГИС ЕГРН
полное наименование должности	подпись
	инициалы, фамилия

М.П.

Выписка из Единого государственного реестра недвижимости об объекте недвижимости  
**Сведения о частях земельного участка**

<b>Земельный участок</b>	
Лист № <u>    </u> Раздела <u>4.2</u>	Всего листов раздела <u>4.2</u> : <u>    </u>
(вид объекта недвижимости)	
Всего листов выписки: <u>    </u>	
<b>24.06.2021 № 99/2021/400650064</b>	
Кадастровый номер:	<b>78:42:0016202:7</b>

Номер точки	Координаты, м		Описание закрепления на местности	Средняя квадратическая погрешность определения координат характерных точек границы части земельного участка, м
	X	Y		
1	2	3	4	5
1018	67555.83	121721.21	данные отсутствуют	данные отсутствуют
1019	67566.85	121723.48	данные отсутствуют	данные отсутствуют
1019	67566.85	121723.48	данные отсутствуют	данные отсутствуют
1019	67566.85	121723.48	данные отсутствуют	данные отсутствуют
1020	67567.31	121723.62	данные отсутствуют	данные отсутствуют
1020	67567.31	121723.62	данные отсутствуют	данные отсутствуют
1020	67567.31	121723.62	данные отсутствуют	данные отсутствуют
1021	67567.71	121723.91	данные отсутствуют	данные отсутствуют
1021	67567.71	121723.91	данные отсутствуют	данные отсутствуют
1021	67567.71	121723.91	данные отсутствуют	данные отсутствуют
1022	67568	121724.31	данные отсутствуют	данные отсутствуют
1022	67568	121724.31	данные отсутствуют	данные отсутствуют
1022	67568	121724.31	данные отсутствуют	данные отсутствуют
1023	67568.15	121724.78	данные отсутствуют	данные отсутствуют
1023	67568.15	121724.78	данные отсутствуют	данные отсутствуют
1023	67568.15	121724.78	данные отсутствуют	данные отсутствуют
1024	67568.14	121725.27	данные отсутствуют	данные отсутствуют

Государственный регистратор	ФГИС ЕГРН
полное наименование должности	подпись
	инициалы, фамилия

М.П.

Выписка из Единого государственного реестра недвижимости об объекте недвижимости  
Сведения о частях земельного участка

Земельный участок	
(вид объекта недвижимости)	
Лист № <u>    </u> Раздела <u>4.2</u>	Всего листов раздела <u>4.2</u> : <u>    </u>
Всего листов выписки: <u>    </u>	
24.06.2021 № 99/2021/400650064	
Кадастровый номер: <b>78:42:0016202:7</b>	

Номер точки	Координаты, м		Описание закрепления на местности	Средняя квадратическая погрешность определения координат характерных точек границы части земельного участка, м
	X	Y		
1	2	3	4	5
1024	67568.14	121725.27	данные отсутствуют	данные отсутствуют
1024	67568.14	121725.27	данные отсутствуют	данные отсутствуют
1025	67567.98	121725.74	данные отсутствуют	данные отсутствуют
1025	67567.98	121725.74	данные отсутствуют	данные отсутствуют
1025	67567.98	121725.74	данные отсутствуют	данные отсутствуют
1026	67567.17	121729.15	данные отсутствуют	данные отсутствуют
1026	67567.17	121729.15	данные отсутствуют	данные отсутствуют
1026	67567.17	121729.15	данные отсутствуют	данные отсутствуют
1027	67567.49	121732.69	данные отсутствуют	данные отсутствуют
1027	67567.49	121732.69	данные отсутствуют	данные отсутствуют
1027	67567.49	121732.69	данные отсутствуют	данные отсутствуют
1027	67567.49	121732.69	данные отсутствуют	данные отсутствуют
1027	67567.49	121732.69	данные отсутствуют	данные отсутствуют
1027	67567.49	121732.69	данные отсутствуют	данные отсутствуют
1028	67567.72	121733.25	данные отсутствуют	данные отсутствуют
1028	67567.72	121733.25	данные отсутствуют	данные отсутствуют
1028	67567.72	121733.25	данные отсутствуют	данные отсутствуют
1029	67568.07	121733.75	данные отсутствуют	данные отсутствуют

Государственный регистратор	ФГИС ЕГРН
полное наименование должности	подпись
	инициалы, фамилия

М.П.

Выписка из Единого государственного реестра недвижимости об объекте недвижимости  
**Сведения о частях земельного участка**

<b>Земельный участок</b>	
(вид объекта недвижимости)	
Лист № <u>    </u> Раздела <u>4.2</u>	Всего листов раздела <u>4.2</u> : <u>    </u>
Всего листов выписки: <u>    </u>	
<b>24.06.2021 № 99/2021/400650064</b>	
Кадастровый номер: <b>78:42:0016202:7</b>	

Номер точки	Координаты, м		Описание закрепления на местности	Средняя квадратическая погрешность определения координат характерных точек границы части земельного участка, м
	X	Y		
1	2	3	4	5
1029	67568.07	121733.75	данные отсутствуют	данные отсутствуют
1029	67568.07	121733.75	данные отсутствуют	данные отсутствуют
1030	67568.53	121734.15	данные отсутствуют	данные отсутствуют
1030	67568.53	121734.15	данные отсутствуют	данные отсутствуют
1030	67568.53	121734.15	данные отсутствуют	данные отсутствуют
1031	67569.06	121734.46	данные отсутствуют	данные отсутствуют
1031	67569.06	121734.46	данные отсутствуют	данные отсутствуют
1031	67569.06	121734.46	данные отсутствуют	данные отсутствуют
1032	67569.64	121734.63	данные отсутствуют	данные отсутствуют
1032	67569.64	121734.63	данные отсутствуют	данные отсутствуют
1032	67569.64	121734.63	данные отсутствуют	данные отсутствуют
1033	67570.25	121734.68	данные отсутствуют	данные отсутствуют
1033	67570.25	121734.68	данные отсутствуют	данные отсутствуют
1033	67570.25	121734.68	данные отсутствуют	данные отсутствуют
1034	67570.85	121734.59	данные отсутствуют	данные отсутствуют
1034	67570.85	121734.59	данные отсутствуют	данные отсутствуют
1034	67570.85	121734.59	данные отсутствуют	данные отсутствуют

Государственный регистратор	ФГИС ЕГРН
полное наименование должности	подпись
	инициалы, фамилия

М.П.

Выписка из Единого государственного реестра недвижимости об объекте недвижимости  
**Сведения о частях земельного участка**

<b>Земельный участок</b>	
(вид объекта недвижимости)	
Лист № <u>    </u> Раздела <u>4.2</u>	Всего листов выписки: <u>    </u>
Всего листов раздела <u>4.2</u> : <u>    </u>	Всего разделов: <u>    </u>
<b>24.06.2021 № 99/2021/400650064</b>	
Кадастровый номер: <b>78:42:0016202:7</b>	

Номер точки	Координаты, м		Описание закрепления на местности	Средняя квадратическая погрешность определения координат характерных точек границы части земельного участка, м
	X	Y		
1	2	3	4	5
1035	67571.42	121734.37	данные отсутствуют	данные отсутствуют
1035	67571.42	121734.37	данные отсутствуют	данные отсутствуют
1035	67571.42	121734.37	данные отсутствуют	данные отсутствуют
1036	67571.93	121734.03	данные отсутствуют	данные отсутствуют
1036	67571.93	121734.03	данные отсутствуют	данные отсутствуют
1036	67571.93	121734.03	данные отсутствуют	данные отсутствуют
1037	67572.36	121733.6	данные отсутствуют	данные отсутствуют
1037	67572.36	121733.6	данные отсутствуют	данные отсутствуют
1037	67572.36	121733.6	данные отсутствуют	данные отсутствуют
1038	67573.36	121732.39	данные отсутствуют	данные отсутствуют
1038	67573.36	121732.39	данные отсутствуют	данные отсутствуют
1039	67574.48	121731.29	данные отсутствуют	данные отсутствуют
1039	67574.48	121731.29	данные отсутствуют	данные отсутствуют
1040	67575.71	121730.31	данные отсутствуют	данные отсутствуют
1040	67575.71	121730.31	данные отсутствуют	данные отсутствуют

Государственный регистратор		ФГИС ЕГРН	
полное наименование должности		инициалы, фамилия	
		подпись	
		М.П.	

Выписка из Единого государственного реестра недвижимости об объекте недвижимости  
**Сведения о частях земельного участка**

<b>Земельный участок</b>	
Лист № <u>    </u> Раздела <u>4.2</u>	Всего листов выписки: <u>    </u>
(вид объекта недвижимости)	
Всего листов раздела <u>4.2</u> : <u>    </u>	Всего разделов: <u>    </u>
<b>24.06.2021 № 99/2021/400650064</b>	
Кадастровый номер:	<b>78:42:0016202:7</b>

Номер точки	Координаты, м		Описание закрепления на местности	Средняя квадратическая погрешность определения координат характерных точек границы части земельного участка, м
	X	Y		
1	2	3	4	5
1040	67575.71	121730.31	данные отсутствуют	данные отсутствуют
1041	67577.03	121729.46	данные отсутствуют	данные отсутствуют
1041	67577.03	121729.46	данные отсутствуют	данные отсутствуют
1041	67577.03	121729.46	данные отсутствуют	данные отсутствуют
1042	67578.42	121728.74	данные отсутствуют	данные отсутствуют
1042	67578.42	121728.74	данные отсутствуют	данные отсутствуют
1042	67578.42	121728.74	данные отсутствуют	данные отсутствуют
1043	67579.89	121728.17	данные отсутствуют	данные отсутствуют
1043	67579.89	121728.17	данные отсутствуют	данные отсутствуют
1043	67579.89	121728.17	данные отсутствуют	данные отсутствуют
1044	67580.69	121727.53	данные отсутствуют	данные отсутствуют
1044	67580.69	121727.53	данные отсутствуют	данные отсутствуют
1044	67580.69	121727.53	данные отсутствуют	данные отсутствуют
1045	67581.4	121726.78	данные отсутствуют	данные отсутствуют
1045	67581.4	121726.78	данные отсутствуют	данные отсутствуют
1045	67581.4	121726.78	данные отсутствуют	данные отсутствуют
1046	67581.98	121725.93	данные отсутствуют	данные отсутствуют

Государственный регистратор	ФГИС ЕГРН
полное наименование должности	подпись
	инициалы, фамилия

М.П.

Выписка из Единого государственного реестра недвижимости об объекте недвижимости  
**Сведения о частях земельного участка**

<b>Земельный участок</b>	
(вид объекта недвижимости)	
Лист № <u>    </u> Раздела <u>4.2</u>	Всего листов выписки: <u>    </u>
Всего листов раздела <u>4.2</u> : <u>    </u>	Всего разделов: <u>    </u>
<b>24.06.2021 № 99/2021/400650064</b>	
Кадастровый номер: <b>78:42:0016202:7</b>	

Номер точки	Координаты, м		Описание закрепления на местности	Средняя квадратическая погрешность определения координат характерных точек границы части земельного участка, м
	X	Y		
1	2	3	4	5
1046	67581.98	121725.93	данные отсутствуют	данные отсутствуют
1046	67581.98	121725.93	данные отсутствуют	данные отсутствуют
1047	67582.44	121725.01	данные отсутствуют	данные отсутствуют
1047	67582.44	121725.01	данные отсутствуют	данные отсутствуют
1047	67582.44	121725.01	данные отсутствуют	данные отсутствуют
1048	67582.76	121724.03	данные отсутствуют	данные отсутствуют
1048	67582.76	121724.03	данные отсутствуют	данные отсутствуют
1048	67582.76	121724.03	данные отсутствуют	данные отсутствуют
1049	67582.93	121723.01	данные отсутствуют	данные отсутствуют
1049	67582.93	121723.01	данные отсутствуют	данные отсутствуют
1049	67582.93	121723.01	данные отсутствуют	данные отсутствуют
1050	67582.95	121721.98	данные отсутствуют	данные отсутствуют
1050	67582.95	121721.98	данные отсутствуют	данные отсутствуют
1050	67582.95	121721.98	данные отсутствуют	данные отсутствуют
1051	67582.81	121720.96	данные отсутствуют	данные отсутствуют
1051	67582.81	121720.96	данные отсутствуют	данные отсутствуют
1051	67582.81	121720.96	данные отсутствуют	данные отсутствуют

Государственный регистратор	ФГИС ЕГРН
полное наименование должности	подпись
	инициалы, фамилия

М.П.



Выписка из Единого государственного реестра недвижимости об объекте недвижимости  
**Сведения о частях земельного участка**

<b>Земельный участок</b>	
(вид объекта недвижимости)	
Лист № <u>    </u> Раздела <u>4.2</u>	Всего листов раздела <u>4.2</u> : <u>    </u>
Всего листов выписки: <u>    </u>	
<b>24.06.2021 № 99/2021/400650064</b>	
Кадастровый номер: <b>78:42:0016202:7</b>	

Номер точки	Координаты, м		Описание закрепления на местности	Средняя квадратическая погрешность определения координат характерных точек границы части земельного участка, м
	X	Y		
1	2	3	4	5
1052	67582.54	121719.97	данные отсутствуют	данные отсутствуют
1052	67582.54	121719.97	данные отсутствуют	данные отсутствуют
1052	67582.54	121719.97	данные отсутствуют	данные отсутствуют
1053	67582.11	121719.03	данные отсутствуют	данные отсутствуют
1053	67582.11	121719.03	данные отсутствуют	данные отсутствуют
1053	67582.11	121719.03	данные отсутствуют	данные отсутствуют
1054	67581.56	121718.16	данные отсутствуют	данные отсутствуют
1054	67581.56	121718.16	данные отсутствуют	данные отсутствуют
1054	67581.56	121718.16	данные отсутствуют	данные отсутствуют
1055	67580.88	121717.39	данные отсутствуют	данные отсутствуют
1055	67580.88	121717.39	данные отсутствуют	данные отсутствуют
1055	67580.88	121717.39	данные отсутствуют	данные отсутствуют
1056	67580.1	121716.72	данные отсутствуют	данные отсутствуют
1056	67580.1	121716.72	данные отсутствуют	данные отсутствуют
1056	67580.1	121716.72	данные отсутствуют	данные отсутствуют
1057	67579.23	121716.17	данные отсутствуют	данные отсутствуют
1057	67579.23	121716.17	данные отсутствуют	данные отсутствуют

Государственный регистратор	ФГИС ЕГРН
полное наименование должности	подпись
	инициалы, фамилия

М.П.

Выписка из Единого государственного реестра недвижимости об объекте недвижимости  
**Сведения о частях земельного участка**

<b>Земельный участок</b>	
(вид объекта недвижимости)	
Лист № <u>    </u> Раздела <u>4.2</u>	Всего листов раздела <u>4.2</u> : <u>    </u>
Всего листов выписки: <u>    </u>	
<b>24.06.2021 № 99/2021/400650064</b>	
Кадастровый номер: <b>78:42:0016202:7</b>	

Номер точки	Координаты, м		Описание закрепления на местности	Средняя квадратическая погрешность определения координат характерных точек границы части земельного участка, м
	X	Y		
1	2	3	4	5
1057	67579.23	121716.17	данные отсутствуют	данные отсутствуют
1058	67578.29	121715.76	данные отсутствуют	данные отсутствуют
1058	67578.29	121715.76	данные отсутствуют	данные отсутствуют
1058	67578.29	121715.76	данные отсутствуют	данные отсутствуют
1059	67577.3	121715.49	данные отсутствуют	данные отсутствуют
1059	67577.3	121715.49	данные отсутствуют	данные отсутствуют
1059	67577.3	121715.49	данные отсутствуют	данные отсутствуют
1060	67574.93	121714.59	данные отсутствуют	данные отсутствуют
1060	67574.93	121714.59	данные отсутствуют	данные отсутствуют
1060	67574.93	121714.59	данные отсутствуют	данные отсутствуют
1060	67574.93	121714.59	данные отсутствуют	данные отсутствуют
1061	67572.63	121713.56	данные отсутствуют	данные отсутствуют
1061	67572.63	121713.56	данные отсутствуют	данные отсутствуют
1061	67572.63	121713.56	данные отсутствуют	данные отсутствуют
1062	67570.39	121712.39	данные отсутствуют	данные отсутствуют
1062	67570.39	121712.39	данные отсутствуют	данные отсутствуют
1062	67570.39	121712.39	данные отсутствуют	данные отсутствуют
1063	67568.23	121711.09	данные отсутствуют	данные отсутствуют

Государственный регистратор	ФГИС ЕГРН
полное наименование должности	инициалы, фамилия
	подпись

М.П.

Выписка из Единого государственного реестра недвижимости об объекте недвижимости  
**Сведения о частях земельного участка**

<b>Земельный участок</b>	
(вид объекта недвижимости)	
Лист № <u>    </u> Раздела <u>4.2</u>	Всего листов раздела <u>4.2</u> : <u>    </u>
Всего листов выписки: <u>    </u>	
<b>24.06.2021 № 99/2021/400650064</b>	
Кадастровый номер: <b>78:42:0016202:7</b>	

Номер точки	Координаты, м		Описание закрепления на местности	Средняя квадратическая погрешность определения координат характерных точек границы части земельного участка, м
	X	Y		
1	2	3	4	5
1063	67568.23	121711.09	данные отсутствуют	данные отсутствуют
1063	67568.23	121711.09	данные отсутствуют	данные отсутствуют
1064	67566.15	121709.66	данные отсутствуют	данные отсутствуют
1064	67566.15	121709.66	данные отсутствуют	данные отсутствуют
1064	67566.15	121709.66	данные отсутствуют	данные отсутствуют
1065	67564.15	121708.11	данные отсутствуют	данные отсутствуют
1065	67564.15	121708.11	данные отсутствуют	данные отсутствуют
1065	67564.15	121708.11	данные отсутствуют	данные отсутствуют
1066	67562.25	121706.45	данные отсутствуют	данные отсутствуют
1066	67562.25	121706.45	данные отсутствуют	данные отсутствуют
1066	67562.25	121706.45	данные отсутствуют	данные отсутствуют
1067	67560.46	121704.67	данные отсутствуют	данные отсутствуют
1067	67560.46	121704.67	данные отсутствуют	данные отсутствуют
1067	67560.46	121704.67	данные отсутствуют	данные отсутствуют
1068	67558.77	121702.8	данные отсутствуют	данные отсутствуют
1068	67558.77	121702.8	данные отсутствуют	данные отсутствуют
1068	67558.77	121702.8	данные отсутствуют	данные отсутствуют

Государственный регистратор	ФГИС ЕГРН
полное наименование должности	подпись
	инициалы, фамилия

М.П.

Выписка из Единого государственного реестра недвижимости об объекте недвижимости  
**Сведения о частях земельного участка**

<b>Земельный участок</b>	
(вид объекта недвижимости)	
Лист № <u>    </u> Раздела <u>4.2</u>	Всего листов выписки: <u>    </u>
Всего листов раздела <u>4.2</u> : <u>    </u>	Всего разделов: <u>    </u>
<b>24.06.2021 № 99/2021/400650064</b>	
Кадастровый номер: <b>78:42:0016202:7</b>	

Номер точки	Координаты, м		Описание закрепления на местности	Средняя квадратическая погрешность определения координат характерных точек границы части земельного участка, м
	X	Y		
1	2	3	4	5
1069	67557.2	121700.82	данные отсутствуют	данные отсутствуют
1069	67557.2	121700.82	данные отсутствуют	данные отсутствуют
1069	67557.2	121700.82	данные отсутствуют	данные отсутствуют
1070	67555.75	121698.76	данные отсутствуют	данные отсутствуют
1070	67555.75	121698.76	данные отсутствуют	данные отсутствуют
1070	67555.75	121698.76	данные отсутствуют	данные отсутствуют
1071	67554.71	121695.51	данные отсутствуют	данные отсутствуют
1071	67554.71	121695.51	данные отсутствуют	данные отсутствуют
1071	67554.71	121695.51	данные отсутствуют	данные отсутствуют
1072	67553.82	121692.22	данные отсутствуют	данные отсутствуют
1072	67553.82	121692.22	данные отсутствуют	данные отсутствуют
1072	67553.82	121692.22	данные отсутствуют	данные отсутствуют
1073	67553.06	121688.89	данные отсутствуют	данные отсутствуют
1073	67553.06	121688.89	данные отсутствуют	данные отсутствуют
1073	67553.06	121688.89	данные отсутствуют	данные отсутствуют
1074	67552.45	121685.54	данные отсутствуют	данные отсутствуют
1074	67552.45	121685.54	данные отсутствуют	данные отсутствуют

Государственный регистратор	ФГИС ЕГРН
полное наименование должности	подпись
	инициалы, фамилия

М.П.

Выписка из Единого государственного реестра недвижимости об объекте недвижимости  
**Сведения о частях земельного участка**

<b>Земельный участок</b>	
(вид объекта недвижимости)	
Лист № <u>    </u> Раздела <u>4.2</u>	Всего листов раздела <u>4.2</u> : <u>    </u>
Всего листов выписки: <u>    </u>	
<b>24.06.2021 № 99/2021/400650064</b>	
Кадастровый номер: <b>78:42:0016202:7</b>	

Номер точки	Координаты, м		Описание закрепления на местности	Средняя квадратическая погрешность определения координат характерных точек границы части земельного участка, м
	X	Y		
1	2	3	4	5
1074	67552.45	121685.54	данные отсутствуют	данные отсутствуют
1075	67551.99	121682.16	данные отсутствуют	данные отсутствуют
1075	67551.99	121682.16	данные отсутствуют	данные отсутствуют
1075	67551.99	121682.16	данные отсутствуют	данные отсутствуют
1076	67551.67	121678.77	данные отсутствуют	данные отсутствуют
1076	67551.67	121678.77	данные отсутствуют	данные отсутствуют
1076	67551.67	121678.77	данные отсутствуют	данные отсутствуют
1077	67551.5	121675.36	данные отсутствуют	данные отсутствуют
1077	67551.5	121675.36	данные отсутствуют	данные отсутствуют
1077	67551.5	121675.36	данные отсутствуют	данные отсутствуют
1078	67551.47	121671.96	данные отсутствуют	данные отсутствуют
1078	67551.47	121671.96	данные отсутствуют	данные отсутствуют
1078	67551.47	121671.96	данные отсутствуют	данные отсутствуют
1079	67551.59	121668.55	данные отсутствуют	данные отсутствуют
1079	67551.59	121668.55	данные отсутствуют	данные отсутствуют
1079	67551.59	121668.55	данные отсутствуют	данные отсутствуют
1080	67551.86	121665.15	данные отсутствуют	данные отсутствуют

Государственный регистратор	ФГИС ЕГРН
полное наименование должности	инициалы, фамилия
	подпись
	М.П.

Выписка из Единого государственного реестра недвижимости об объекте недвижимости  
**Сведения о частях земельного участка**

<b>Земельный участок</b>	
Лист № <u>    </u> Раздела <u>4.2</u>	Всего листов раздела <u>4.2</u> : <u>    </u>
<b>24.06.2021 № 99/2021/400650064</b>	Всего листов выписки: <u>    </u>
Кадастровый номер:	<b>78:42:0016202:7</b>
(вид объекта недвижимости)	

Номер точки	Координаты, м		Описание закрепления на местности	Средняя квадратическая погрешность определения координат характерных точек границы части земельного участка, м
	X	Y		
1	2	3	4	5
1080	67551.86	121665.15	данные отсутствуют	данные отсутствуют
1080	67551.86	121665.15	данные отсутствуют	данные отсутствуют
1081	67552.27	121661.77	данные отсутствуют	данные отсутствуют
1081	67552.27	121661.77	данные отсутствуют	данные отсутствуют
1081	67552.27	121661.77	данные отсутствуют	данные отсутствуют
1082	67552.83	121658.41	данные отсутствуют	данные отсутствуют
1082	67552.83	121658.41	данные отсутствуют	данные отсутствуют
1082	67552.83	121658.41	данные отсутствуют	данные отсутствуют
1083	67552.99	121647.23	данные отсутствуют	данные отсутствуют
1083	67552.99	121647.23	данные отсутствуют	данные отсутствуют
1083	67552.99	121647.23	данные отсутствуют	данные отсутствуют
1084	67552.51	121637.75	данные отсутствуют	данные отсутствуют
1084	67552.51	121637.75	данные отсутствуют	данные отсутствуют
1084	67552.51	121637.75	данные отсутствуют	данные отсутствуют
1085	67555.91	121628.6	данные отсутствуют	данные отсутствуют
1085	67555.91	121628.6	данные отсутствуют	данные отсутствуют
1085	67555.91	121628.6	данные отсутствуют	данные отсутствуют

Государственный регистратор	ФГИС ЕГРН
полное наименование должности	подпись
	инициалы, фамилия

М.П.

Выписка из Единого государственного реестра недвижимости об объекте недвижимости  
**Сведения о частях земельного участка**

<b>Земельный участок</b>	
Лист № <u>    </u> Раздела <u>4.2</u>	Всего листов выписки: <u>    </u>
(вид объекта недвижимости)	
Всего листов раздела <u>4.2</u> : <u>    </u>	Всего разделов: <u>    </u>
<b>24.06.2021 № 99/2021/400650064</b>	
Кадастровый номер: <b>78:42:0016202:7</b>	

Номер точки	Координаты, м		Описание закрепления на местности	Средняя квадратическая погрешность определения координат характерных точек границы части земельного участка, м
	X	Y		
1	2	3	4	5
1086	67556.19	121627.59	данные отсутствуют	данные отсутствуют
1086	67556.19	121627.59	данные отсутствуют	данные отсутствуют
1086	67556.19	121627.59	данные отсутствуют	данные отсутствуют
1087	67556.34	121626.56	данные отсутствуют	данные отсутствуют
1087	67556.34	121626.56	данные отсутствуют	данные отсутствуют
1087	67556.34	121626.56	данные отсутствуют	данные отсутствуют
1088	67556.34	121625.52	данные отсутствуют	данные отсутствуют
1088	67556.34	121625.52	данные отсутствуют	данные отсутствуют
1088	67556.34	121625.52	данные отсутствуют	данные отсутствуют
1089	67556.19	121624.49	данные отсутствуют	данные отсутствуют
1089	67556.19	121624.49	данные отсутствуют	данные отсутствуют
1090	67555.91	121623.49	данные отсутствуют	данные отсутствуют
1090	67555.91	121623.49	данные отсутствуют	данные отсутствуют
1090	67555.91	121623.49	данные отсутствуют	данные отсутствуют
1091	67555.48	121622.54	данные отсутствуют	данные отсутствуют
1091	67555.48	121622.54	данные отсутствуют	данные отсутствуют

Государственный регистратор	ФГИС ЕГРН
полное наименование должности	инициалы, фамилия
	подпись
	М.П.

Выписка из Единого государственного реестра недвижимости об объекте недвижимости  
**Сведения о частях земельного участка**

<b>Земельный участок</b>	
(вид объекта недвижимости)	
Лист № <u>    </u> Раздела <u>4.2</u>	Всего листов раздела <u>4.2</u> : <u>    </u>
Всего листов выписки: <u>    </u>	
<b>24.06.2021 № 99/2021/400650064</b>	
Кадастровый номер: <b>78:42:0016202:7</b>	

Номер точки	Координаты, м		Описание закрепления на местности	Средняя квадратическая погрешность определения координат характерных точек границы части земельного участка, м
	X	Y		
1	2	3	4	5
1091	67555.48	121622.54	данные отсутствуют	данные отсутствуют
1092	67554.93	121621.65	данные отсутствуют	данные отсутствуют
1092	67554.93	121621.65	данные отсутствуют	данные отсутствуют
1092	67554.93	121621.65	данные отсутствуют	данные отсутствуют
1093	67554.25	121620.86	данные отсутствуют	данные отсутствуют
1093	67554.25	121620.86	данные отсутствуют	данные отсутствуют
1093	67554.25	121620.86	данные отсутствуют	данные отсутствуют
1094	67553.48	121620.17	данные отсутствуют	данные отсутствуют
1094	67553.48	121620.17	данные отсутствуют	данные отсутствуют
1094	67553.48	121620.17	данные отсутствуют	данные отсутствуют
1095	67552.11	121618.56	данные отсутствуют	данные отсутствуют
1095	67552.11	121618.56	данные отсутствуют	данные отсутствуют
1095	67552.11	121618.56	данные отсутствуют	данные отсутствуют
1096	67550.65	121617.02	данные отсутствуют	данные отсутствуют
1096	67550.65	121617.02	данные отсутствуют	данные отсутствуют
1096	67550.65	121617.02	данные отсутствуют	данные отсутствуют
1097	67549.12	121615.57	данные отсутствуют	данные отсутствуют

Государственный регистратор	ФГИС ЕГРН
полное наименование должности	подпись
	инициалы, фамилия

М.П.



Выписка из Единого государственного реестра недвижимости об объекте недвижимости  
**Сведения о частях земельного участка**

<b>Земельный участок</b>	
(вид объекта недвижимости)	
Лист № <u>    </u> Раздела <u>4.2</u>	Всего листов выписки: <u>    </u>
Всего листов раздела <u>4.2</u> : <u>    </u>	Всего разделов: <u>    </u>
<b>24.06.2021 № 99/2021/400650064</b>	
Кадастровый номер: <b>78:42:0016202:7</b>	

Номер точки	Координаты, м		Описание закрепления на местности	Средняя квадратическая погрешность определения координат характерных точек границы части земельного участка, м
	X	Y		
1	2	3	4	5
1097	67549.12	121615.57	данные отсутствуют	данные отсутствуют
1097	67549.12	121615.57	данные отсутствуют	данные отсутствуют
1098	67547.51	121614.2	данные отсутствуют	данные отсутствуют
1098	67547.51	121614.2	данные отсутствуют	данные отсутствуют
1098	67547.51	121614.2	данные отсутствуют	данные отсутствуют
1099	67545.82	121612.92	данные отсутствуют	данные отсутствуют
1099	67545.82	121612.92	данные отсутствуют	данные отсутствуют
1099	67545.82	121612.92	данные отсутствуют	данные отсутствуют
1100	67544.08	121611.74	данные отсутствуют	данные отсутствуют
1100	67544.08	121611.74	данные отсутствуют	данные отсутствуют
1100	67544.08	121611.74	данные отсутствуют	данные отсутствуют
1101	67541.59	121610.36	данные отсутствуют	данные отсутствуют
1101	67541.59	121610.36	данные отсутствуют	данные отсутствуют
1101	67541.59	121610.36	данные отсутствуют	данные отсутствуют
1102	67539.19	121608.84	данные отсутствуют	данные отсутствуют
1102	67539.19	121608.84	данные отсутствуют	данные отсутствуют
1102	67539.19	121608.84	данные отсутствуют	данные отсутствуют

Государственный регистратор	ФГИС ЕГРН
полное наименование должности	подпись
	инициалы, фамилия

М.П.

Выписка из Единого государственного реестра недвижимости об объекте недвижимости  
Сведения о частях земельного участка

Земельный участок	
(вид объекта недвижимости)	
Лист № <u>4.2</u> Раздела <u>4.2</u>	Всего листов выписки: _____
Всего листов раздела <u>4.2</u> : _____	Всего разделов: _____
<b>24.06.2021 № 99/2021/400650064</b>	
Кадастровый номер: <b>78:42:0016202:7</b>	

Номер точки	Координаты, м		Описание закрепления на местности	Средняя квадратическая погрешность определения координат характерных точек границы части земельного участка, м
	X	Y		
1	2	3	4	5
1103	67536.87	121607.2	данные отсутствуют	данные отсутствуют
1103	67536.87	121607.2	данные отсутствуют	данные отсутствуют
1103	67536.87	121607.2	данные отсутствуют	данные отсутствуют
1104	67534.66	121605.42	данные отсутствуют	данные отсутствуют
1104	67534.66	121605.42	данные отсутствуют	данные отсутствуют
1104	67534.66	121605.42	данные отсутствуют	данные отсутствуют
1105	67532.54	121603.53	данные отсутствуют	данные отсутствуют
1105	67532.54	121603.53	данные отсутствуют	данные отсутствуют
1105	67532.54	121603.53	данные отсутствуют	данные отсутствуют
1106	67530.53	121601.52	данные отсутствуют	данные отсутствуют
1106	67530.53	121601.52	данные отсутствуют	данные отсутствуют
1106	67530.53	121601.52	данные отсутствуют	данные отсутствуют
1107	67528.64	121599.4	данные отсутствуют	данные отсутствуют
1107	67528.64	121599.4	данные отсутствуют	данные отсутствуют
1107	67528.64	121599.4	данные отсутствуют	данные отсутствуют
1108	67526.88	121597.18	данные отсутствуют	данные отсутствуют
1108	67526.88	121597.18	данные отсутствуют	данные отсутствуют

Государственный регистратор	ФГИС ЕГРН
полное наименование должности	инициалы, фамилия
	подпись
	М.П.

Выписка из Единого государственного реестра недвижимости об объекте недвижимости  
**Сведения о частях земельного участка**

<b>Земельный участок</b>	
Лист № <u>   </u> Раздела <u>4.2</u>	Всего листов выписки: <u>   </u>
(вид объекта недвижимости)	
Всего листов раздела <u>4.2</u> : <u>   </u>	Всего разделов: <u>   </u>
<b>24.06.2021 № 99/2021/400650064</b>	
Кадастровый номер: <b>78:42:0016202:7</b>	

Номер точки	Координаты, м		Описание закрепления на местности	Средняя квадратическая погрешность определения координат характерных точек границы части земельного участка, м
	X	Y		
1	2	3	4	5
1108	67526.88	121597.18	данные отсутствуют	данные отсутствуют
1109	67526.07	121596.66	данные отсутствуют	данные отсутствуют
1109	67526.07	121596.66	данные отсутствуют	данные отсутствуют
1109	67526.07	121596.66	данные отсутствуют	данные отсутствуют
1110	67525.2	121596.28	данные отсутствуют	данные отсутствуют
1110	67525.2	121596.28	данные отсутствуют	данные отсутствуют
1110	67525.2	121596.28	данные отсутствуют	данные отсутствуют
1111	67524.28	121596.05	данные отсутствуют	данные отсутствуют
1111	67524.28	121596.05	данные отсутствуют	данные отсутствуют
1111	67524.28	121596.05	данные отсутствуют	данные отсутствуют
1112	67523.33	121595.96	данные отсутствуют	данные отсутствуют
1112	67523.33	121595.96	данные отсутствуют	данные отсутствуют
1112	67523.33	121595.96	данные отсутствуют	данные отсутствуют
1113	67522.38	121596.02	данные отсутствуют	данные отсутствуют
1113	67522.38	121596.02	данные отсутствуют	данные отсутствуют
1113	67522.38	121596.02	данные отсутствуют	данные отсутствуют
1114	67521.45	121596.23	данные отсутствуют	данные отсутствуют

Государственный регистратор	ФГИС ЕГРН
полное наименование должности	подпись
	инициалы, фамилия

М.П.

Выписка из Единого государственного реестра недвижимости об объекте недвижимости  
**Сведения о частях земельного участка**

<b>Земельный участок</b>	
(вид объекта недвижимости)	
Лист № <u>    </u> Раздела <u>4.2</u>	Всего листов выписки: <u>    </u>
Всего листов раздела <u>4.2</u> : <u>    </u>	Всего разделов: <u>    </u>
<b>24.06.2021 № 99/2021/400650064</b>	
Кадастровый номер: <b>78:42:0016202:7</b>	

Номер точки	Координаты, м		Описание закрепления на местности	Средняя квадратическая погрешность определения координат характерных точек границы части земельного участка, м
	X	Y		
1	2	3	4	5
1114	67521.45	121596.23	данные отсутствуют	данные отсутствуют
1114	67521.45	121596.23	данные отсутствуют	данные отсутствуют
1115	67520.56	121596.59	данные отсутствуют	данные отсутствуют
1115	67520.56	121596.59	данные отсутствуют	данные отсутствуют
1115	67520.56	121596.59	данные отсутствуют	данные отсутствуют
1116	67519.75	121597.08	данные отсутствуют	данные отсутствуют
1116	67519.75	121597.08	данные отсутствуют	данные отсутствуют
1116	67519.75	121597.08	данные отсутствуют	данные отсутствуют
1117	67519.02	121597.69	данные отсутствуют	данные отсутствуют
1117	67519.02	121597.69	данные отсутствуют	данные отсутствуют
1117	67519.02	121597.69	данные отсутствуют	данные отсутствуют
1118	67518.4	121598.42	данные отсутствуют	данные отсутствуют
1118	67518.4	121598.42	данные отсутствуют	данные отсутствуют
1118	67518.4	121598.42	данные отсутствуют	данные отсутствуют
1119	67518.21	121598.72	данные отсутствуют	данные отсутствуют
1119	67518.21	121598.72	данные отсутствуют	данные отсутствуют
1119	67518.21	121598.72	данные отсутствуют	данные отсутствуют

Государственный регистратор	ФГИС ЕГРН
полное наименование должности	подпись
	инициалы, фамилия

М.П.

Выписка из Единого государственного реестра недвижимости об объекте недвижимости  
**Сведения о частях земельного участка**

<b>Земельный участок</b>	
(вид объекта недвижимости)	
Лист № <u>    </u> Раздела <u>4.2</u>	Всего листов раздела <u>4.2</u> : <u>    </u>
Всего листов выписки: <u>    </u>	
<b>24.06.2021 № 99/2021/400650064</b>	
Кадастровый номер: <b>78:42:0016202:7</b>	

Номер точки	Координаты, м		Описание закрепления на местности	Средняя квадратическая погрешность определения координат характерных точек границы части земельного участка, м
	X	Y		
1	2	3	4	5
1120	67518.14	121599.07	данные отсутствуют	данные отсутствуют
1120	67518.14	121599.07	данные отсутствуют	данные отсутствуют
1120	67518.14	121599.07	данные отсутствуют	данные отсутствуют
1121	67518.19	121599.42	данные отсутствуют	данные отсутствуют
1121	67518.19	121599.42	данные отсутствуют	данные отсутствуют
1121	67518.19	121599.42	данные отсутствуют	данные отсутствуют
1122	67518.36	121599.74	данные отсутствуют	данные отсутствуют
1122	67518.36	121599.74	данные отсутствуют	данные отсутствуют
1122	67518.36	121599.74	данные отсутствуют	данные отсутствуют
1123	67518.62	121599.98	данные отсутствуют	данные отсутствуют
1123	67518.62	121599.98	данные отсутствуют	данные отсутствуют
1123	67518.62	121599.98	данные отсутствуют	данные отсутствуют
1124	67518.96	121600.12	данные отсутствуют	данные отсутствуют
1124	67518.96	121600.12	данные отсутствуют	данные отсутствуют
1124	67518.96	121600.12	данные отсутствуют	данные отсутствуют
1125	67521.48	121599.47	данные отсутствуют	данные отсутствуют
1125	67521.48	121599.47	данные отсутствуют	данные отсутствуют

Государственный регистратор	ФГИС ЕГРН
полное наименование должности	подпись
	инициалы, фамилия

М.П.

Выписка из Единого государственного реестра недвижимости об объекте недвижимости  
**Сведения о частях земельного участка**

<b>Земельный участок</b>	
(вид объекта недвижимости)	
Лист № <u>    </u> Раздела <u>4.2</u>	Всего листов выписки: <u>    </u>
Всего листов раздела <u>4.2</u> : <u>    </u>	Всего разделов: <u>    </u>
<b>24.06.2021 № 99/2021/400650064</b>	
Кадастровый номер: <b>78:42:0016202:7</b>	

Номер точки	Координаты, м		Описание закрепления на местности	Средняя квадратическая погрешность определения координат характерных точек границы части земельного участка, м
	X	Y		
1	2	3	4	5
1125	67521.48	121599.47	данные отсутствуют	данные отсутствуют
1126	67521.82	121599.19	данные отсутствуют	данные отсутствуют
1126	67521.82	121599.19	данные отсутствуют	данные отсутствуют
1126	67521.82	121599.19	данные отсутствуют	данные отсутствуют
1127	67522.23	121599.06	данные отсутствуют	данные отсутствуют
1127	67522.23	121599.06	данные отсутствуют	данные отсутствуют
1127	67522.23	121599.06	данные отсутствуют	данные отсутствуют
1128	67522.67	121599.08	данные отсутствуют	данные отсутствуют
1128	67522.67	121599.08	данные отсутствуют	данные отсутствуют
1128	67522.67	121599.08	данные отсутствуют	данные отсутствуют
1129	67523.07	121599.26	данные отсутствуют	данные отсутствуют
1129	67523.07	121599.26	данные отсутствуют	данные отсутствуют
1129	67523.07	121599.26	данные отсутствуют	данные отсутствуют
1130	67523.39	121599.56	данные отсутствуют	данные отсутствуют
1130	67523.39	121599.56	данные отсутствуют	данные отсутствуют
1130	67523.39	121599.56	данные отсутствуют	данные отсутствуют
1131	67523.58	121599.96	данные отсутствуют	данные отсутствуют

Государственный регистратор	ФГИС ЕГРН
полное наименование должности	подпись
	инициалы, фамилия

М.П.

Выписка из Единого государственного реестра недвижимости об объекте недвижимости  
**Сведения о частях земельного участка**

<b>Земельный участок</b>	
(вид объекта недвижимости)	
Лист № <u>    </u> Раздела <u>4.2</u>	Всего листов раздела <u>4.2</u> : <u>    </u>
Всего листов выписки: <u>    </u>	
<b>24.06.2021 № 99/2021/400650064</b>	
Кадастровый номер: <b>78:42:0016202:7</b>	

Номер точки	Координаты, м		Описание закрепления на местности	Средняя квадратическая погрешность определения координат характерных точек границы части земельного участка, м
	X	Y		
1	2	3	4	5
1131	67523.58	121599.96	данные отсутствуют	данные отсутствуют
1131	67523.58	121599.96	данные отсутствуют	данные отсутствуют
1132	67524.94	121601.8	данные отсутствуют	данные отсутствуют
1132	67524.94	121601.8	данные отсутствуют	данные отсутствуют
1132	67524.94	121601.8	данные отсутствуют	данные отсутствуют
1133	67526.41	121603.56	данные отсутствуют	данные отсутствуют
1133	67526.41	121603.56	данные отсутствуют	данные отсутствуют
1133	67526.41	121603.56	данные отсутствуют	данные отсутствуют
1134	67527.98	121605.23	данные отсутствуют	данные отсутствуют
1134	67527.98	121605.23	данные отсутствуют	данные отсутствуют
1134	67527.98	121605.23	данные отсутствуют	данные отсутствуют
1135	67529.65	121606.8	данные отсутствуют	данные отсутствуют
1135	67529.65	121606.8	данные отсутствуют	данные отсутствуют
1135	67529.65	121606.8	данные отсутствуют	данные отсутствуют
1136	67531.4	121608.28	данные отсутствуют	данные отсутствуют
1136	67531.4	121608.28	данные отсутствуют	данные отсутствуют
1136	67531.4	121608.28	данные отсутствуют	данные отсутствуют

Государственный регистратор	ФГИС ЕГРН
полное наименование должности	подпись
	инициалы, фамилия

М.П.

Выписка из Единого государственного реестра недвижимости об объекте недвижимости  
**Сведения о частях земельного участка**

<b>Земельный участок</b>	
(вид объекта недвижимости)	
Лист № <u>    </u> Раздела <u>4.2</u>	Всего листов раздела <u>4.2</u> : <u>    </u>
Всего листов выписки: <u>    </u>	
<b>24.06.2021 № 99/2021/400650064</b>	
Кадастровый номер: <b>78:42:0016202:7</b>	

Номер точки	Координаты, м		Описание закрепления на местности	Средняя квадратическая погрешность определения координат характерных точек границы части земельного участка, м
	X	Y		
1	2	3	4	5
1137	67533.24	121609.65	данные отсутствуют	данные отсутствуют
1137	67533.24	121609.65	данные отсутствуют	данные отсутствуют
1137	67533.24	121609.65	данные отсутствуют	данные отсутствуют
1138	67535.16	121610.91	данные отсутствуют	данные отсутствуют
1138	67535.16	121610.91	данные отсутствуют	данные отсутствуют
1138	67535.16	121610.91	данные отсутствуют	данные отсутствуют
1139	67537.14	121612.06	данные отсутствуют	данные отсутствуют
1139	67537.14	121612.06	данные отсутствуют	данные отсутствуют
1139	67537.14	121612.06	данные отсутствуют	данные отсутствуют
1140	67539.19	121613.09	данные отсутствуют	данные отсутствуют
1140	67539.19	121613.09	данные отсутствуют	данные отсутствуют
1140	67539.19	121613.09	данные отсутствуют	данные отсутствуют
1141	67541.3	121614	данные отсутствуют	данные отсутствуют
1141	67541.3	121614	данные отсутствуют	данные отсутствуют
1141	67541.3	121614	данные отсутствуют	данные отсутствуют
1142	67542.36	121615.36	данные отсутствуют	данные отсутствуют
1142	67542.36	121615.36	данные отсутствуют	данные отсутствуют

Государственный регистратор	ФГИС ЕГРН
полное наименование должности	инициалы, фамилия
	подпись
	М.П.



Выписка из Единого государственного реестра недвижимости об объекте недвижимости  
**Сведения о частях земельного участка**

<b>Земельный участок</b>	
(вид объекта недвижимости)	
Лист № <u>    </u> Раздела <u>4.2</u>	Всего листов раздела <u>4.2</u> : <u>    </u>
Всего листов выписки: <u>    </u>	
<b>24.06.2021 № 99/2021/400650064</b>	
Кадастровый номер: <b>78:42:0016202:7</b>	

Номер точки	Координаты, м		Описание закрепления на местности	Средняя квадратическая погрешность определения координат характерных точек границы части земельного участка, м
	X	Y		
1	2	3	4	5
1142	67542.36	121615.36	данные отсутствуют	данные отсутствуют
1143	67543.32	121616.81	данные отсутствуют	данные отсутствуют
1143	67543.32	121616.81	данные отсутствуют	данные отсутствуют
1143	67543.32	121616.81	данные отсутствуют	данные отсутствуют
1144	67544.14	121618.33	данные отсутствуют	данные отсутствуют
1144	67544.14	121618.33	данные отсутствуют	данные отсутствуют
1144	67544.14	121618.33	данные отсутствуют	данные отсутствуют
1145	67544.84	121619.92	данные отсутствуют	данные отсутствуют
1145	67544.84	121619.92	данные отсутствуют	данные отсутствуют
1145	67544.84	121619.92	данные отсутствуют	данные отсутствуют
1146	67545.4	121621.55	данные отсутствуют	данные отсутствуют
1146	67545.4	121621.55	данные отсутствуют	данные отсутствуют
1146	67545.4	121621.55	данные отсутствуют	данные отсутствуют
1147	67545.82	121623.24	данные отсутствуют	данные отсутствуют
1147	67545.82	121623.24	данные отсутствуют	данные отсутствуют
1147	67545.82	121623.24	данные отсутствуют	данные отсутствуют
1148	67546.11	121624.95	данные отсутствуют	данные отсутствуют

Государственный регистратор	ФГИС ЕГРН
полное наименование должности	подпись
	инициалы, фамилия

М.П.

Выписка из Единого государственного реестра недвижимости об объекте недвижимости  
**Сведения о частях земельного участка**

<b>Земельный участок</b>	
(вид объекта недвижимости)	
Лист № <u>    </u> Раздела <u>4.2</u>	Всего листов раздела <u>4.2</u> : <u>    </u>
Всего листов выписки: <u>    </u>	
<b>24.06.2021 № 99/2021/400650064</b>	
Кадастровый номер: <b>78:42:0016202:7</b>	

Номер точки	Координаты, м		Описание закрепления на местности	Средняя квадратическая погрешность определения координат характерных точек границы части земельного участка, м
	X	Y		
1	2	3	4	5
1148	67546.11	121624.95	данные отсутствуют	данные отсутствуют
1148	67546.11	121624.95	данные отсутствуют	данные отсутствуют
1149	67541.2	121643.39	данные отсутствуют	данные отсутствуют
1149	67541.2	121643.39	данные отсутствуют	данные отсутствуют
1149	67541.2	121643.39	данные отсутствуют	данные отсутствуют
1150	67543.3	121696.88	данные отсутствуют	данные отсутствуют
1150	67543.3	121696.88	данные отсутствуют	данные отсутствуют
1150	67543.3	121696.88	данные отсутствуют	данные отсутствуют
1150	67543.3	121696.88	данные отсутствуют	данные отсутствуют
1150	67543.3	121696.88	данные отсутствуют	данные отсутствуют
1151	67748.71	121955.06	данные отсутствуют	данные отсутствуют
1151	67748.71	121955.06	данные отсутствуют	данные отсутствуют
1151	67748.71	121955.06	данные отсутствуют	данные отсутствуют
1152	67749.06	121954.49	данные отсутствуют	данные отсутствуют
1152	67749.06	121954.49	данные отсутствуют	данные отсутствуют
1152	67749.06	121954.49	данные отсутствуют	данные отсутствуют
1153	67749.29	121953.87	данные отсутствуют	данные отсутствуют

Государственный регистратор	ФГИС ЕГРН
полное наименование должности	инициалы, фамилия
	подпись
	М.П.

Выписка из Единого государственного реестра недвижимости об объекте недвижимости  
**Сведения о частях земельного участка**

<b>Земельный участок</b>	
(вид объекта недвижимости)	
Лист № <u>    </u> Раздела <u>4.2</u>	Всего листов выписки: <u>    </u>
Всего листов раздела <u>4.2</u> : <u>    </u>	Всего разделов: <u>    </u>
<b>24.06.2021 № 99/2021/400650064</b>	
Кадастровый номер: <b>78:42:0016202:7</b>	

Номер точки	Координаты, м		Описание закрепления на местности	Средняя квадратическая погрешность определения координат характерных точек границы части земельного участка, м
	X	Y		
1	2	3	4	5
1153	67749.29	121953.87	данные отсутствуют	данные отсутствуют
1153	67749.29	121953.87	данные отсутствуют	данные отсутствуют
1154	67749.38	121953.21	данные отсутствуют	данные отсутствуют
1154	67749.38	121953.21	данные отсутствуют	данные отсутствуют
1154	67749.38	121953.21	данные отсутствуют	данные отсутствуют
1155	67749.33	121952.55	данные отсутствуют	данные отсутствуют
1155	67749.33	121952.55	данные отсутствуют	данные отсутствуют
1155	67749.33	121952.55	данные отсутствуют	данные отсутствуют
1156	67749.15	121951.91	данные отсутствуют	данные отсутствуют
1156	67749.15	121951.91	данные отсутствуют	данные отсутствуют
1156	67749.15	121951.91	данные отсутствуют	данные отсутствуют
1157	67748.84	121951.32	данные отсутствуют	данные отсутствуют
1157	67748.84	121951.32	данные отсутствуют	данные отсутствуют
1157	67748.84	121951.32	данные отсутствуют	данные отсутствуют
1158	67748.41	121950.81	данные отсутствуют	данные отсутствуют
1158	67748.41	121950.81	данные отсутствуют	данные отсутствуют
1158	67748.41	121950.81	данные отсутствуют	данные отсутствуют

Государственный регистратор	ФГИС ЕГРН
полное наименование должности	подпись
	инициалы, фамилия

М.П.

Выписка из Единого государственного реестра недвижимости об объекте недвижимости  
**Сведения о частях земельного участка**

<b>Земельный участок</b>	
Лист № <u>    </u> Раздела <u>4.2</u>	Всего листов раздела <u>4.2</u> : <u>    </u>
(вид объекта недвижимости)	
Всего листов выписки: <u>    </u>	
<b>24.06.2021 № 99/2021/400650064</b>	
Кадастровый номер: <b>78:42:0016202:7</b>	

Номер точки	Координаты, м		Описание закрепления на местности	Средняя квадратическая погрешность определения координат характерных точек границы части земельного участка, м
	X	Y		
1	2	3	4	5
1159	67747.88	121950.4	данные отсутствуют	данные отсутствуют
1159	67747.88	121950.4	данные отсутствуют	данные отсутствуют
1159	67747.88	121950.4	данные отсутствуют	данные отсутствуют
1160	67747.29	121950.12	данные отсутствуют	данные отсутствуют
1160	67747.29	121950.12	данные отсутствуют	данные отсутствуют
1160	67747.29	121950.12	данные отсутствуют	данные отсутствуют
1161	67746	121949.95	данные отсутствуют	данные отсутствуют
1161	67746	121949.95	данные отсутствуют	данные отсутствуют
1161	67746	121949.95	данные отсутствуют	данные отсутствуют
1162	67744.75	121949.65	данные отсутствуют	данные отсутствуют
1162	67744.75	121949.65	данные отсутствуют	данные отсутствуют
1162	67744.75	121949.65	данные отсутствуют	данные отсутствуют
1163	67743.53	121949.2	данные отсутствуют	данные отсутствуют
1163	67743.53	121949.2	данные отсутствуют	данные отсутствуют
1163	67743.53	121949.2	данные отсутствуют	данные отсутствуют
1164	67742.38	121948.61	данные отсутствуют	данные отсутствуют
1164	67742.38	121948.61	данные отсутствуют	данные отсутствуют

Государственный регистратор		ФГИС ЕГРН	
полное наименование должности		инициалы, фамилия	
		подпись	
		М.П.	

Выписка из Единого государственного реестра недвижимости об объекте недвижимости  
**Сведения о частях земельного участка**

<b>Земельный участок</b>	
(вид объекта недвижимости)	
Лист № <u>    </u> Раздела <u>4.2</u>	Всего листов выписки: <u>    </u>
Всего листов раздела <u>4.2</u> : <u>    </u>	Всего разделов: <u>    </u>
<b>24.06.2021 № 99/2021/400650064</b>	
Кадастровый номер: <b>78:42:0016202:7</b>	

Номер точки	Координаты, м		Описание закрепления на местности	Средняя квадратическая погрешность определения координат характерных точек границы части земельного участка, м
	X	Y		
1	2	3	4	5
1164	67742.38	121948.61	данные отсутствуют	данные отсутствуют
1165	67741.3	121947.9	данные отсутствуют	данные отсутствуют
1165	67741.3	121947.9	данные отсутствуют	данные отсутствуют
1165	67741.3	121947.9	данные отсутствуют	данные отсутствуют
1166	67740.31	121947.06	данные отсутствуют	данные отсутствуют
1166	67740.31	121947.06	данные отсутствуют	данные отсутствуют
1166	67740.31	121947.06	данные отсутствуют	данные отсутствуют
1167	67739.43	121946.12	данные отсутствуют	данные отсутствуют
1167	67739.43	121946.12	данные отсутствуют	данные отсутствуют
1167	67739.43	121946.12	данные отсутствуют	данные отсутствуют
1167	67739.43	121946.12	данные отсутствуют	данные отсутствуют
1168	67738.66	121945.09	данные отсутствуют	данные отсутствуют
1168	67738.66	121945.09	данные отсутствуют	данные отсутствуют
1168	67738.66	121945.09	данные отсутствуют	данные отсутствуют
1168	67738.66	121945.09	данные отсутствуют	данные отсутствуют
1169	67737.85	121943.98	данные отсутствуют	данные отсутствуют
1169	67737.85	121943.98	данные отсутствуют	данные отсутствуют
1169	67737.85	121943.98	данные отсутствуют	данные отсутствуют
1170	67737.17	121942.8	данные отсутствуют	данные отсутствуют

Государственный регистратор		ФГИС ЕГРН	
полное наименование должности		инициалы, фамилия	
		подпись	
		М.П.	

Выписка из Единого государственного реестра недвижимости об объекте недвижимости  
**Сведения о частях земельного участка**

<b>Земельный участок</b>	
(вид объекта недвижимости)	
Лист № <u>    </u> Раздела <u>4.2</u>	Всего листов выписки: <u>    </u>
Всего листов раздела <u>4.2</u> : <u>    </u>	Всего разделов: <u>    </u>
<b>24.06.2021 № 99/2021/400650064</b>	
Кадастровый номер: <b>78:42:0016202:7</b>	

Номер точки	Координаты, м		Описание закрепления на местности	Средняя квадратическая погрешность определения координат характерных точек границы части земельного участка, м
	X	Y		
1	2	3	4	5
1170	67737.17	121942.8	данные отсутствуют	данные отсутствуют
1170	67737.17	121942.8	данные отсутствуют	данные отсутствуют
1171	67736.62	121941.55	данные отсутствуют	данные отсутствуют
1171	67736.62	121941.55	данные отсутствуют	данные отсутствуют
1171	67736.62	121941.55	данные отсутствуют	данные отсутствуют
1172	67736.21	121940.25	данные отсутствуют	данные отсутствуют
1172	67736.21	121940.25	данные отсутствуют	данные отсутствуют
1172	67736.21	121940.25	данные отсутствуют	данные отсутствуют
1173	67735.95	121938.91	данные отсутствуют	данные отсутствуют
1173	67735.95	121938.91	данные отсутствуют	данные отсутствуют
1173	67735.95	121938.91	данные отсутствуют	данные отсутствуют
1174	67735.82	121937.56	данные отсутствуют	данные отсутствуют
1174	67735.82	121937.56	данные отсутствуют	данные отсутствуют
1174	67735.82	121937.56	данные отсутствуют	данные отсутствуют
1175	67735.85	121936.19	данные отсутствуют	данные отсутствуют
1175	67735.85	121936.19	данные отсутствуют	данные отсутствуют
1175	67735.85	121936.19	данные отсутствуют	данные отсутствуют

Государственный регистратор	ФГИС ЕГРН
полное наименование должности	подпись
	инициалы, фамилия

М.П.

Выписка из Единого государственного реестра недвижимости об объекте недвижимости  
**Сведения о частях земельного участка**

<b>Земельный участок</b>	
(вид объекта недвижимости)	
Лист № <u>    </u> Раздела <u>4.2</u>	Всего листов выписки: <u>    </u>
Всего листов раздела <u>4.2</u> : <u>    </u>	Всего разделов: <u>    </u>
<b>24.06.2021 № 99/2021/400650064</b>	
Кадастровый номер: <b>78:42:0016202:7</b>	

Номер точки	Координаты, м		Описание закрепления на местности	Средняя квадратическая погрешность определения координат характерных точек границы части земельного участка, м
	X	Y		
1	2	3	4	5
1176	67736.02	121934.84	данные отсутствуют	данные отсутствуют
1176	67736.02	121934.84	данные отсутствуют	данные отсутствуют
1176	67736.02	121934.84	данные отсутствуют	данные отсутствуют
1177	67736.33	121933.51	данные отсутствуют	данные отсутствуют
1177	67736.33	121933.51	данные отсутствуют	данные отсутствуют
1177	67736.33	121933.51	данные отсутствуют	данные отсутствуют
1178	67736.78	121932.23	данные отсутствуют	данные отсутствуют
1178	67736.78	121932.23	данные отсутствуют	данные отсутствуют
1178	67736.78	121932.23	данные отсутствуют	данные отсутствуют
1179	67737.38	121931	данные отсутствуют	данные отсутствуют
1179	67737.38	121931	данные отсутствуют	данные отсутствуют
1180	67738.1	121929.84	данные отсутствуют	данные отсутствуют
1180	67738.1	121929.84	данные отсутствуют	данные отсутствуют
1180	67738.1	121929.84	данные отсутствуют	данные отсутствуют
1181	67738.94	121928.77	данные отсутствуют	данные отсутствуют
1181	67738.94	121928.77	данные отсутствуют	данные отсутствуют

Государственный регистратор	ФГИС ЕГРН
полное наименование должности	подпись
	инициалы, фамилия

М.П.

Выписка из Единого государственного реестра недвижимости об объекте недвижимости  
**Сведения о частях земельного участка**

<b>Земельный участок</b>	
(вид объекта недвижимости)	
Лист № <u>    </u> Раздела <u>4.2</u>	Всего листов выписки: <u>    </u>
Всего листов раздела <u>4.2</u> : <u>    </u>	Всего разделов: <u>    </u>
<b>24.06.2021 № 99/2021/400650064</b>	
Кадастровый номер: <b>78:42:0016202:7</b>	

Номер точки	Координаты, м		Описание закрепления на местности	Средняя квадратическая погрешность определения координат характерных точек границы части земельного участка, м
	X	Y		
1	2	3	4	5
1181	67738.94	121928.77	данные отсутствуют	данные отсутствуют
1182	67740.19	121927.21	данные отсутствуют	данные отсутствуют
1182	67740.19	121927.21	данные отсутствуют	данные отсутствуют
1182	67740.19	121927.21	данные отсутствуют	данные отсутствуют
1183	67741.54	121925.73	данные отсутствуют	данные отсутствуют
1183	67741.54	121925.73	данные отсутствуют	данные отсутствуют
1183	67741.54	121925.73	данные отсутствуют	данные отсутствуют
1184	67742.99	121924.35	данные отсутствуют	данные отсутствуют
1184	67742.99	121924.35	данные отсутствуют	данные отсутствуют
1184	67742.99	121924.35	данные отсутствуют	данные отсутствуют
1185	67744.53	121923.07	данные отсутствуют	данные отсутствуют
1185	67744.53	121923.07	данные отсутствуют	данные отсутствуют
1185	67744.53	121923.07	данные отсутствуют	данные отсутствуют
1186	67746.14	121921.89	данные отсутствуют	данные отсутствуют
1186	67746.14	121921.89	данные отсутствуют	данные отсутствуют
1186	67746.14	121921.89	данные отсутствуют	данные отсутствуют
1187	67747.84	121920.83	данные отсутствуют	данные отсутствуют

Государственный регистратор	ФГИС ЕГРН
полное наименование должности	подпись
	инициалы, фамилия

М.П.



Выписка из Единого государственного реестра недвижимости об объекте недвижимости  
**Сведения о частях земельного участка**

<b>Земельный участок</b>	
(вид объекта недвижимости)	
Лист № <u>    </u> Раздела <u>4.2</u>	Всего листов выписки: <u>    </u>
Всего листов раздела <u>4.2</u> : <u>    </u>	Всего разделов: <u>    </u>
<b>24.06.2021 № 99/2021/400650064</b>	
Кадастровый номер: <b>78:42:0016202:7</b>	

Номер точки	Координаты, м		Описание закрепления на местности	Средняя квадратическая погрешность определения координат характерных точек границы части земельного участка, м
	X	Y		
1	2	3	4	5
1187	67747.84	121920.83	данные отсутствуют	данные отсутствуют
1187	67747.84	121920.83	данные отсутствуют	данные отсутствуют
1188	67748.68	121920.36	данные отсутствуют	данные отсутствуют
1188	67748.68	121920.36	данные отсутствуют	данные отсутствуют
1188	67748.68	121920.36	данные отсутствуют	данные отсутствуют
1189	67749.44	121919.78	данные отсутствуют	данные отсутствуют
1189	67749.44	121919.78	данные отсутствуют	данные отсутствуют
1189	67749.44	121919.78	данные отсутствуют	данные отсутствуют
1190	67750.11	121919.08	данные отсутствуют	данные отсутствуют
1190	67750.11	121919.08	данные отсутствуют	данные отсутствуют
1190	67750.11	121919.08	данные отсутствуют	данные отсутствуют
1191	67750.67	121918.29	данные отсутствуют	данные отсутствуют
1191	67750.67	121918.29	данные отсутствуют	данные отсутствуют
1191	67750.67	121918.29	данные отсутствуют	данные отсутствуют
1192	67751.1	121917.43	данные отсутствуют	данные отсутствуют
1192	67751.1	121917.43	данные отсутствуют	данные отсутствуют
1192	67751.1	121917.43	данные отсутствуют	данные отсутствуют

Государственный регистратор	ФГИС ЕГРН
полное наименование должности	подпись
	инициалы, фамилия

М.П.

Выписка из Единого государственного реестра недвижимости об объекте недвижимости  
**Сведения о частях земельного участка**

<b>Земельный участок</b>	
(вид объекта недвижимости)	
Лист № <u>    </u> Раздела <u>4.2</u>	Всего листов раздела <u>4.2</u> : <u>    </u>
Всего листов выписки: <u>    </u>	
<b>24.06.2021 № 99/2021/400650064</b>	
Кадастровый номер: <b>78:42:0016202:7</b>	

Номер точки	Координаты, м		Описание закрепления на местности	Средняя квадратическая погрешность определения координат характерных точек границы части земельного участка, м
	X	Y		
1	2	3	4	5
1193	67751.39	121916.51	данные отсутствуют	данные отсутствуют
1193	67751.39	121916.51	данные отсутствуют	данные отсутствуют
1193	67751.39	121916.51	данные отсутствуют	данные отсутствуют
1194	67751.54	121915.56	данные отсутствуют	данные отсутствуют
1194	67751.54	121915.56	данные отсутствуют	данные отсутствуют
1194	67751.54	121915.56	данные отсутствуют	данные отсутствуют
1195	67751.55	121914.6	данные отсутствуют	данные отсутствуют
1195	67751.55	121914.6	данные отсутствуют	данные отсутствуют
1195	67751.55	121914.6	данные отсутствуют	данные отсутствуют
1196	67751.41	121913.65	данные отсутствуют	данные отсутствуют
1196	67751.41	121913.65	данные отсутствуют	данные отсутствуют
1196	67751.41	121913.65	данные отсутствуют	данные отсутствуют
1197	67751.14	121912.73	данные отсутствуют	данные отсутствуют
1197	67751.14	121912.73	данные отсутствуют	данные отсутствуют
1197	67751.14	121912.73	данные отсутствуют	данные отсутствуют
1198	67750.63	121908.57	данные отсутствуют	данные отсутствуют
1198	67750.63	121908.57	данные отсутствуют	данные отсутствуют

Государственный регистратор		ФГИС ЕГРН	
полное наименование должности		инициалы, фамилия	
		подпись	
		М.П.	

Выписка из Единого государственного реестра недвижимости об объекте недвижимости  
**Сведения о частях земельного участка**

<b>Земельный участок</b>	
(вид объекта недвижимости)	
Лист № <u>    </u> Раздела <u>4.2</u>	Всего листов раздела <u>4.2</u> : <u>    </u>
Всего листов выписки: <u>    </u>	
<b>24.06.2021 № 99/2021/400650064</b>	
Кадастровый номер: <b>78:42:0016202:7</b>	

Номер точки	Координаты, м		Описание закрепления на местности	Средняя квадратическая погрешность определения координат характерных точек границы части земельного участка, м
	X	Y		
1	2	3	4	5
1198	67750.63	121908.57	данные отсутствуют	данные отсутствуют
1199	67751.54	121905.2	данные отсутствуют	данные отсутствуют
1199	67751.54	121905.2	данные отсутствуют	данные отсутствуют
1199	67751.54	121905.2	данные отсутствуют	данные отсутствуют
1200	67751.32	121904.62	данные отсутствуют	данные отсутствуют
1200	67751.32	121904.62	данные отсутствуют	данные отсутствуют
1200	67751.32	121904.62	данные отсутствуют	данные отсутствуют
1201	67750.87	121904.36	данные отсутствуют	данные отсутствуют
1201	67750.87	121904.36	данные отсутствуют	данные отсутствуют
1201	67750.87	121904.36	данные отсутствуют	данные отсутствуют
1201	67750.87	121904.36	данные отсутствуют	данные отсутствуют
1202	67743.16	121897.47	данные отсутствуют	данные отсутствуют
1202	67743.16	121897.47	данные отсутствуют	данные отсутствуют
1202	67743.16	121897.47	данные отсутствуют	данные отсутствуют
1203	67741.97	121894.83	данные отсутствуют	данные отсутствуют
1203	67741.97	121894.83	данные отсутствуют	данные отсутствуют
1203	67741.97	121894.83	данные отсутствуют	данные отсутствуют
1204	67739.3	121890.91	данные отсутствуют	данные отсутствуют

Государственный регистратор		ФГИС ЕГРН	
полное наименование должности		инициалы, фамилия	
		подпись	
		М.П.	

Выписка из Единого государственного реестра недвижимости об объекте недвижимости  
**Сведения о частях земельного участка**

<b>Земельный участок</b>	
(вид объекта недвижимости)	
Лист № <u>    </u> Раздела <u>4.2</u>	Всего листов выписки: <u>    </u>
Всего листов раздела <u>4.2</u> : <u>    </u>	Всего разделов: <u>    </u>
<b>24.06.2021 № 99/2021/400650064</b>	
Кадастровый номер: <b>78:42:0016202:7</b>	

Номер точки	Координаты, м		Описание закрепления на местности	Средняя квадратическая погрешность определения координат характерных точек границы части земельного участка, м
	X	Y		
1	2	3	4	5
1204	67739.3	121890.91	данные отсутствуют	данные отсутствуют
1204	67739.3	121890.91	данные отсутствуют	данные отсутствуют
1205	67736.52	121887.08	данные отсутствуют	данные отсутствуют
1205	67736.52	121887.08	данные отсутствуют	данные отсутствуют
1205	67736.52	121887.08	данные отсутствуют	данные отсутствуют
1206	67733.64	121883.33	данные отсутствуют	данные отсутствуют
1206	67733.64	121883.33	данные отсутствуют	данные отсутствуют
1206	67733.64	121883.33	данные отсутствуют	данные отсутствуют
1207	67730.65	121879.66	данные отсутствуют	данные отсутствуют
1207	67730.65	121879.66	данные отсутствуют	данные отсутствуют
1207	67730.65	121879.66	данные отсутствуют	данные отсутствуют
1208	67727.56	121876.07	данные отсутствуют	данные отсутствуют
1208	67727.56	121876.07	данные отсутствуют	данные отсутствуют
1208	67727.56	121876.07	данные отсутствуют	данные отсутствуют
1209	67724.36	121872.58	данные отсутствуют	данные отсутствуют
1209	67724.36	121872.58	данные отсутствуют	данные отсутствуют
1209	67724.36	121872.58	данные отсутствуют	данные отсутствуют

Государственный регистратор	ФГИС ЕГРН
полное наименование должности	подпись
	инициалы, фамилия

М.П.

Выписка из Единого государственного реестра недвижимости об объекте недвижимости  
**Сведения о частях земельного участка**

<b>Земельный участок</b>	
Лист № <u>    </u> Раздела <u>4.2</u>	Всего листов выписки: <u>    </u>
(вид объекта недвижимости)	
Всего листов раздела <u>4.2</u> : <u>    </u>	Всего разделов: <u>    </u>
<b>24.06.2021 № 99/2021/400650064</b>	
Кадастровый номер: <b>78:42:0016202:7</b>	

Номер точки	Координаты, м		Описание закрепления на местности	Средняя квадратическая погрешность определения координат характерных точек границы части земельного участка, м
	X	Y		
1	2	3	4	5
1210	67721.07	121869.18	данные отсутствуют	данные отсутствуют
1210	67721.07	121869.18	данные отсутствуют	данные отсутствуют
1210	67721.07	121869.18	данные отсутствуют	данные отсутствуют
1211	67717.68	121865.88	данные отсутствуют	данные отсутствуют
1211	67717.68	121865.88	данные отсутствуют	данные отсутствуют
1211	67717.68	121865.88	данные отсутствуют	данные отсутствуют
1212	67714.2	121862.67	данные отсутствуют	данные отсутствуют
1212	67714.2	121862.67	данные отсутствуют	данные отсутствуют
1212	67714.2	121862.67	данные отсутствуют	данные отсутствуют
1212	67714.2	121862.67	данные отсутствуют	данные отсутствуют
1213	67710.63	121859.57	данные отсутствуют	данные отсутствуют
1213	67710.63	121859.57	данные отсутствуют	данные отсутствуют
1213	67710.63	121859.57	данные отсутствуют	данные отсутствуют
1214	67705.47	121857.22	данные отсутствуют	данные отсутствуют
1214	67705.47	121857.22	данные отсутствуют	данные отсутствуют
1214	67705.47	121857.22	данные отсутствуют	данные отсутствуют
1215	67700.26	121855.02	данные отсутствуют	данные отсутствуют
1215	67700.26	121855.02	данные отсутствуют	данные отсутствуют

Государственный регистратор	ФГИС ЕГРН
полное наименование должности	инициалы, фамилия
	подпись
	М.П.

Выписка из Единого государственного реестра недвижимости об объекте недвижимости  
**Сведения о частях земельного участка**

<b>Земельный участок</b>	
Лист № <u>    </u> Раздела <u>4.2</u>	Всего листов раздела <u>4.2</u> : <u>    </u>
<b>24.06.2021 № 99/2021/400650064</b>	Всего листов выписки: <u>    </u>
Кадастровый номер:	<b>78:42:0016202:7</b>
(вид объекта недвижимости)	

Номер точки	Координаты, м		Описание закрепления на местности	Средняя квадратическая погрешность определения координат характерных точек границы части земельного участка, м
	X	Y		
1	2	3	4	5
1215	67700.26	121855.02	данные отсутствуют	данные отсутствуют
1216	67694.99	121852.95	данные отсутствуют	данные отсутствуют
1216	67694.99	121852.95	данные отсутствуют	данные отсутствуют
1216	67694.99	121852.95	данные отсутствуют	данные отсутствуют
1217	67689.67	121851.03	данные отсутствуют	данные отсутствуют
1217	67689.67	121851.03	данные отсутствуют	данные отсутствуют
1217	67689.67	121851.03	данные отсутствуют	данные отсутствуют
1218	67684.3	121849.24	данные отсутствуют	данные отсутствуют
1218	67684.3	121849.24	данные отсутствуют	данные отсутствуют
1218	67684.3	121849.24	данные отсутствуют	данные отсутствуют
1219	67678.88	121847.6	данные отсутствуют	данные отсутствуют
1219	67678.88	121847.6	данные отсутствуют	данные отсутствуют
1219	67678.88	121847.6	данные отсутствуют	данные отсутствуют
1220	67673.43	121846.1	данные отсутствуют	данные отсутствуют
1220	67673.43	121846.1	данные отсутствуют	данные отсутствуют
1220	67673.43	121846.1	данные отсутствуют	данные отсутствуют
1221	67667.93	121844.75	данные отсутствуют	данные отсутствуют

Государственный регистратор	ФГИС ЕГРН
полное наименование должности	подпись
	инициалы, фамилия

М.П.

Выписка из Единого государственного реестра недвижимости об объекте недвижимости  
**Сведения о частях земельного участка**

<b>Земельный участок</b>	
Лист № <u>    </u> Раздела <u>4.2</u>	Всего листов выписки: <u>    </u>
(вид объекта недвижимости)	
Всего листов раздела <u>4.2</u> : <u>    </u>	Всего разделов: <u>    </u>
<b>24.06.2021 № 99/2021/400650064</b>	
Кадастровый номер:	<b>78:42:0016202:7</b>

Номер точки	Координаты, м		Описание закрепления на местности	Средняя квадратическая погрешность определения координат характерных точек границы части земельного участка, м
	X	Y		
1	2	3	4	5
1221	67667.93	121844.75	данные отсутствуют	данные отсутствуют
1221	67667.93	121844.75	данные отсутствуют	данные отсутствуют
1222	67662.4	121843.54	данные отсутствуют	данные отсутствуют
1222	67662.4	121843.54	данные отсутствуют	данные отсутствуют
1222	67662.4	121843.54	данные отсутствуют	данные отсутствуют
1223	67656.85	121842.48	данные отсутствуют	данные отсутствуют
1223	67656.85	121842.48	данные отсутствуют	данные отсутствуют
1223	67656.85	121842.48	данные отсутствуют	данные отсутствуют
1224	67648.66	121839.27	данные отсутствуют	данные отсутствуют
1224	67648.66	121839.27	данные отсутствуют	данные отсутствуют
1224	67648.66	121839.27	данные отсутствуют	данные отсутствуют
1225	67645.1	121832.51	данные отсутствуют	данные отсутствуют
1225	67645.1	121832.51	данные отсутствуют	данные отсутствуют
1225	67645.1	121832.51	данные отсутствуют	данные отсутствуют
1226	67638.69	121830.73	данные отсутствуют	данные отсутствуют
1226	67638.69	121830.73	данные отсутствуют	данные отсутствуют
1226	67638.69	121830.73	данные отсутствуют	данные отсутствуют

Государственный регистратор	ФГИС ЕГРН
полное наименование должности	подпись
	инициалы, фамилия

М.П.

Выписка из Единого государственного реестра недвижимости об объекте недвижимости  
**Сведения о частях земельного участка**

<b>Земельный участок</b>	
(вид объекта недвижимости)	
Лист № <u>    </u> Раздела <u>4.2</u>	Всего листов выписки: <u>    </u>
Всего листов раздела <u>4.2</u> : <u>    </u>	Всего разделов: <u>    </u>
<b>24.06.2021 № 99/2021/400650064</b>	
Кадастровый номер: <b>78:42:0016202:7</b>	

Номер точки	Координаты, м		Описание закрепления на местности	Средняя квадратическая погрешность определения координат характерных точек границы части земельного участка, м
	X	Y		
1	2	3	4	5
1227	67628.72	121829.3	данные отсутствуют	данные отсутствуют
1227	67628.72	121829.3	данные отсутствуют	данные отсутствуют
1227	67628.72	121829.3	данные отсутствуют	данные отсутствуют
1228	67620.88	121827.88	данные отсутствуют	данные отсутствуют
1228	67620.88	121827.88	данные отсутствуют	данные отсутствуют
1228	67620.88	121827.88	данные отсутствуют	данные отсутствуют
1229	67619.63	121827.32	данные отсутствуют	данные отсутствуют
1229	67619.63	121827.32	данные отсутствуют	данные отсутствуют
1229	67619.63	121827.32	данные отсутствуют	данные отсутствуют
1230	67618.47	121826.63	данные отсутствуют	данные отсутствуют
1230	67618.47	121826.63	данные отсутствуют	данные отсутствуют
1230	67618.47	121826.63	данные отсутствуют	данные отсутствуют
1231	67617.39	121825.81	данные отсутствуют	данные отсутствуют
1231	67617.39	121825.81	данные отсутствуют	данные отсутствуют
1231	67617.39	121825.81	данные отсутствуют	данные отсутствуют
1232	67616.42	121824.86	данные отсутствуют	данные отсутствуют
1232	67616.42	121824.86	данные отсутствуют	данные отсутствуют

Государственный регистратор	ФГИС ЕГРН
полное наименование должности	подпись
	инициалы, фамилия

М.П.



Выписка из Единого государственного реестра недвижимости об объекте недвижимости  
**Сведения о частях земельного участка**

<b>Земельный участок</b>	
(вид объекта недвижимости)	
Лист № <u>    </u> Раздела <u>4.2</u>	Всего листов раздела <u>4.2</u> : <u>    </u>
Всего листов выписки: <u>    </u>	
<b>24.06.2021 № 99/2021/400650064</b>	
Кадастровый номер: <b>78:42:0016202:7</b>	

Номер точки	Координаты, м		Описание закрепления на местности	Средняя квадратическая погрешность определения координат характерных точек границы части земельного участка, м
	X	Y		
1	2	3	4	5
1232	67616.42	121824.86	данные отсутствуют	данные отсутствуют
1233	67615.56	121823.81	данные отсутствуют	данные отсутствуют
1233	67615.56	121823.81	данные отсутствуют	данные отсутствуют
1233	67615.56	121823.81	данные отсутствуют	данные отсутствуют
1234	67614.83	121822.66	данные отсутствуют	данные отсутствуют
1234	67614.83	121822.66	данные отсутствуют	данные отсутствуют
1234	67614.83	121822.66	данные отсутствуют	данные отсутствуют
1235	67614.24	121821.44	данные отсутствуют	данные отсутствуют
1235	67614.24	121821.44	данные отсутствуют	данные отсутствуют
1235	67614.24	121821.44	данные отсутствуют	данные отсутствуют
1236	67613.79	121820.16	данные отсутствуют	данные отсутствуют
1236	67613.79	121820.16	данные отсутствуют	данные отсутствуют
1236	67613.79	121820.16	данные отсутствуют	данные отсутствуют
1237	67613.5	121818.83	данные отсутствуют	данные отсутствуют
1237	67613.5	121818.83	данные отсутствуют	данные отсутствуют
1237	67613.5	121818.83	данные отсутствуют	данные отсутствуют
1238	67613.37	121817.48	данные отсутствуют	данные отсутствуют

Государственный регистратор	ФГИС ЕГРН
полное наименование должности	подпись
	инициалы, фамилия

М.П.

Выписка из Единого государственного реестра недвижимости об объекте недвижимости  
**Сведения о частях земельного участка**

<b>Земельный участок</b>	
(вид объекта недвижимости)	
Лист № <u>    </u> Раздела <u>4.2</u>	Всего листов выписки: <u>    </u>
Всего листов раздела <u>4.2</u> : <u>    </u>	Всего разделов: <u>    </u>
<b>24.06.2021 № 99/2021/400650064</b>	
Кадастровый номер: <b>78:42:0016202:7</b>	

Номер точки	Координаты, м		Описание закрепления на местности	Средняя квадратическая погрешность определения координат характерных точек границы части земельного участка, м
	X	Y		
1	2	3	4	5
1238	67613.37	121817.48	данные отсутствуют	данные отсутствуют
1238	67613.37	121817.48	данные отсутствуют	данные отсутствуют
1239	67613.4	121816.13	данные отсутствуют	данные отсутствуют
1239	67613.4	121816.13	данные отсутствуют	данные отсутствуют
1239	67613.4	121816.13	данные отсутствуют	данные отсутствуют
1240	67612.84	121815.39	данные отсутствуют	данные отсутствуют
1240	67612.84	121815.39	данные отсутствуют	данные отсутствуют
1240	67612.84	121815.39	данные отсутствуют	данные отсутствуют
1241	67612.18	121814.74	данные отсутствуют	данные отсутствуют
1241	67612.18	121814.74	данные отсутствуют	данные отсутствуют
1241	67612.18	121814.74	данные отсутствуют	данные отсутствуют
1242	67611.43	121814.19	данные отсутствуют	данные отсутствуют
1242	67611.43	121814.19	данные отсутствуют	данные отсутствуют
1242	67611.43	121814.19	данные отсутствуют	данные отсутствуют
1243	67610.62	121813.76	данные отсутствуют	данные отсутствуют
1243	67610.62	121813.76	данные отсутствуют	данные отсутствуют
1243	67610.62	121813.76	данные отсутствуют	данные отсутствуют

Государственный регистратор		ФГИС ЕГРН	
полное наименование должности		инициалы, фамилия	
		подпись	
		М.П.	

Выписка из Единого государственного реестра недвижимости об объекте недвижимости  
**Сведения о частях земельного участка**

<b>Земельный участок</b>	
(вид объекта недвижимости)	
Лист № <u>    </u> Раздела <u>4.2</u>	Всего листов раздела <u>4.2</u> : <u>    </u>
Всего листов выписки: <u>    </u>	
<b>24.06.2021 № 99/2021/400650064</b>	
Кадастровый номер: <b>78:42:0016202:7</b>	

Номер точки	Координаты, м		Описание закрепления на местности	Средняя квадратическая погрешность определения координат характерных точек границы части земельного участка, м
	X	Y		
1	2	3	4	5
1244	67609.74	121813.45	данные отсутствуют	данные отсутствуют
1244	67609.74	121813.45	данные отсутствуют	данные отсутствуют
1244	67609.74	121813.45	данные отсутствуют	данные отсутствуют
1245	67608.84	121813.27	данные отсутствуют	данные отсутствуют
1245	67608.84	121813.27	данные отсутствуют	данные отсутствуют
1245	67608.84	121813.27	данные отсутствуют	данные отсутствуют
1246	67607.91	121813.23	данные отсутствуют	данные отсутствуют
1246	67607.91	121813.23	данные отсутствуют	данные отсутствуют
1246	67607.91	121813.23	данные отсутствуют	данные отсутствуют
1247	67606.99	121813.32	данные отсутствуют	данные отсутствуют
1247	67606.99	121813.32	данные отсутствуют	данные отсутствуют
1247	67606.99	121813.32	данные отсутствуют	данные отсутствуют
1248	67606.1	121813.55	данные отсутствуют	данные отсутствуют
1248	67606.1	121813.55	данные отсутствуют	данные отсутствуют
1248	67606.1	121813.55	данные отсутствуют	данные отсутствуют
1249	67605.19	121814.56	данные отсутствуют	данные отсутствуют
1249	67605.19	121814.56	данные отсутствуют	данные отсутствуют

Государственный регистратор	ФГИС ЕГРН
полное наименование должности	подпись
	инициалы, фамилия

М.П.

Выписка из Единого государственного реестра недвижимости об объекте недвижимости  
**Сведения о частях земельного участка**

<b>Земельный участок</b>	
(вид объекта недвижимости)	
Лист № <u>    </u> Раздела <u>4.2</u>	Всего листов раздела <u>4.2</u> : <u>    </u>
Всего листов выписки: <u>    </u>	
<b>24.06.2021 № 99/2021/400650064</b>	
Кадастровый номер: <b>78:42:0016202:7</b>	

Номер точки	Координаты, м		Описание закрепления на местности	Средняя квадратическая погрешность определения координат характерных точек границы части земельного участка, м
	X	Y		
1	2	3	4	5
1249	67605.19	121814.56	данные отсутствуют	данные отсутствуют
1250	67604.18	121815.48	данные отсутствуют	данные отсутствуют
1250	67604.18	121815.48	данные отсутствуют	данные отсутствуют
1250	67604.18	121815.48	данные отсутствуют	данные отсутствуют
1251	67603.07	121816.28	данные отсутствуют	данные отсутствуют
1251	67603.07	121816.28	данные отсутствуют	данные отсутствуют
1251	67603.07	121816.28	данные отсутствуют	данные отсутствуют
1252	67601.89	121816.96	данные отсутствуют	данные отсутствуют
1252	67601.89	121816.96	данные отсутствуют	данные отсутствуют
1252	67601.89	121816.96	данные отсутствуют	данные отсутствуют
1252	67601.89	121816.96	данные отсутствуют	данные отсутствуют
1253	67600.64	121817.5	данные отсутствуют	данные отсутствуют
1253	67600.64	121817.5	данные отсутствуют	данные отсутствуют
1253	67600.64	121817.5	данные отсутствуют	данные отсутствуют
1254	67599.34	121817.91	данные отсутствуют	данные отсутствуют
1254	67599.34	121817.91	данные отсутствуют	данные отсутствуют
1254	67599.34	121817.91	данные отсутствуют	данные отсутствуют
1255	67598.01	121818.18	данные отсутствуют	данные отсутствуют

Государственный регистратор		ФГИС ЕГРН	
полное наименование должности		инициалы, фамилия	
		подпись	
		М.П.	

Выписка из Единого государственного реестра недвижимости об объекте недвижимости  
**Сведения о частях земельного участка**

<b>Земельный участок</b>	
(вид объекта недвижимости)	
Лист № <u>    </u> Раздела <u>4.2</u>	Всего листов раздела <u>4.2</u> : <u>    </u>
Всего листов выписки: <u>    </u>	
<b>24.06.2021 № 99/2021/400650064</b>	
Кадастровый номер: <b>78:42:0016202:7</b>	

Номер точки	Координаты, м		Описание закрепления на местности	Средняя квадратическая погрешность определения координат характерных точек границы части земельного участка, м
	X	Y		
1	2	3	4	5
1255	67598.01	121818.18	данные отсутствуют	данные отсутствуют
1255	67598.01	121818.18	данные отсутствуют	данные отсутствуют
1256	67596.65	121818.31	данные отсутствуют	данные отсутствуют
1256	67596.65	121818.31	данные отсутствуют	данные отсутствуют
1256	67596.65	121818.31	данные отсутствуют	данные отсутствуют
1257	67595.29	121818.29	данные отсутствуют	данные отсутствуют
1257	67595.29	121818.29	данные отсутствуют	данные отсутствуют
1257	67595.29	121818.29	данные отсутствуют	данные отсутствуют
1258	67591.46	121816.3	данные отсутствуют	данные отсутствуют
1258	67591.46	121816.3	данные отсутствуют	данные отсутствуют
1258	67591.46	121816.3	данные отсутствуют	данные отсутствуют
1259	67587.71	121814.2	данные отсутствуют	данные отсутствуют
1259	67587.71	121814.2	данные отсутствуют	данные отсутствуют
1259	67587.71	121814.2	данные отсутствуют	данные отсутствуют
1260	67584.02	121811.96	данные отсутствуют	данные отсутствуют
1260	67584.02	121811.96	данные отсутствуют	данные отсутствуют
1260	67584.02	121811.96	данные отсутствуют	данные отсутствуют

Государственный регистратор	ФГИС ЕГРН
полное наименование должности	подпись
	инициалы, фамилия

М.П.

Выписка из Единого государственного реестра недвижимости об объекте недвижимости  
**Сведения о частях земельного участка**

<b>Земельный участок</b>	
(вид объекта недвижимости)	
Лист № <u>    </u> Раздела <u>4.2</u>	Всего листов раздела <u>4.2</u> : <u>    </u>
Всего листов выписки: <u>    </u>	
<b>24.06.2021 № 99/2021/400650064</b>	
Кадастровый номер: <b>78:42:0016202:7</b>	

Номер точки	Координаты, м		Описание закрепления на местности	Средняя квадратическая погрешность определения координат характерных точек границы части земельного участка, м
	X	Y		
1	2	3	4	5
1261	67580.41	121809.61	данные отсутствуют	данные отсутствуют
1261	67580.41	121809.61	данные отсутствуют	данные отсутствуют
1261	67580.41	121809.61	данные отсутствуют	данные отсутствуют
1262	67576.89	121807.14	данные отсутствуют	данные отсутствуют
1262	67576.89	121807.14	данные отсутствуют	данные отсутствуют
1262	67576.89	121807.14	данные отсутствуют	данные отсутствуют
1263	67573.44	121804.56	данные отсутствуют	данные отсутствуют
1263	67573.44	121804.56	данные отсутствуют	данные отсутствуют
1264	67570.08	121801.86	данные отсутствуют	данные отсутствуют
1264	67570.08	121801.86	данные отсутствуют	данные отсутствуют
1264	67570.08	121801.86	данные отсутствуют	данные отсутствуют
1265	67566.82	121799.05	данные отсутствуют	данные отсутствуют
1265	67566.82	121799.05	данные отсутствуют	данные отсутствуют
1265	67566.82	121799.05	данные отсутствуют	данные отсутствуют
1266	67563.65	121796.14	данные отсутствуют	данные отсутствуют
1266	67563.65	121796.14	данные отсутствуют	данные отсутствуют

Государственный регистратор	ФГИС ЕГРН
полное наименование должности	подпись
	инициалы, фамилия

М.П.

Выписка из Единого государственного реестра недвижимости об объекте недвижимости  
**Сведения о частях земельного участка**

<b>Земельный участок</b>	
(вид объекта недвижимости)	
Лист № <u>    </u> Раздела <u>4.2</u>	Всего листов раздела <u>4.2</u> : <u>    </u>
Всего листов выписки: <u>    </u>	
<b>24.06.2021 № 99/2021/400650064</b>	
Кадастровый номер: <b>78:42:0016202:7</b>	

Номер точки	Координаты, м		Описание закрепления на местности	Средняя квадратическая погрешность определения координат характерных точек границы части земельного участка, м
	X	Y		
1	2	3	4	5
1266	67563.65	121796.14	данные отсутствуют	данные отсутствуют
1267	67560.57	121793.12	данные отсутствуют	данные отсутствуют
1267	67560.57	121793.12	данные отсутствуют	данные отсутствуют
1267	67560.57	121793.12	данные отсутствуют	данные отсутствуют
1268	67557.6	121790.01	данные отсутствуют	данные отсутствуют
1268	67557.6	121790.01	данные отсутствуют	данные отсутствуют
1268	67557.6	121790.01	данные отсутствуют	данные отсутствуют
1269	67554.73	121786.79	данные отсутствуют	данные отсутствуют
1269	67554.73	121786.79	данные отсутствуют	данные отсутствуют
1269	67554.73	121786.79	данные отсутствуют	данные отсутствуют
1270	67551.98	121783.49	данные отсутствуют	данные отсутствуют
1270	67551.98	121783.49	данные отсутствуют	данные отсутствуют
1270	67551.98	121783.49	данные отсутствуют	данные отсутствуют
1271	67551.58	121781.78	данные отсутствуют	данные отсутствуют
1271	67551.58	121781.78	данные отсутствуют	данные отсутствуют
1271	67551.58	121781.78	данные отсутствуют	данные отсутствуют
1272	67551.33	121780.05	данные отсутствуют	данные отсутствуют

Государственный регистратор	ФГИС ЕГРН
полное наименование должности	подпись
	инициалы, фамилия

М.П.

Выписка из Единого государственного реестра недвижимости об объекте недвижимости  
**Сведения о частях земельного участка**

<b>Земельный участок</b>	
(вид объекта недвижимости)	
Лист № <u>    </u> Раздела <u>4.2</u>	Всего листов раздела <u>4.2</u> : <u>    </u>
Всего листов выписки: <u>    </u>	
<b>24.06.2021 № 99/2021/400650064</b>	
Кадастровый номер: <b>78:42:0016202:7</b>	

Номер точки	Координаты, м		Описание закрепления на местности	Средняя квадратическая погрешность определения координат характерных точек границы части земельного участка, м
	X	Y		
1	2	3	4	5
1272	67551.33	121780.05	данные отсутствуют	данные отсутствуют
1272	67551.33	121780.05	данные отсутствуют	данные отсутствуют
1273	67551.22	121778.3	данные отсутствуют	данные отсутствуют
1273	67551.22	121778.3	данные отсутствуют	данные отсутствуют
1273	67551.22	121778.3	данные отсутствуют	данные отсутствуют
1274	67551.25	121776.55	данные отсутствуют	данные отсутствуют
1274	67551.25	121776.55	данные отсутствуют	данные отсутствуют
1274	67551.25	121776.55	данные отсутствуют	данные отсутствуют
1275	67551.43	121774.81	данные отсутствуют	данные отсутствуют
1275	67551.43	121774.81	данные отсутствуют	данные отсутствуют
1275	67551.43	121774.81	данные отсутствуют	данные отсутствуют
1276	67551.75	121773.09	данные отсутствуют	данные отсутствуют
1276	67551.75	121773.09	данные отсутствуют	данные отсутствуют
1276	67551.75	121773.09	данные отсутствуют	данные отсутствуют
1277	67552.21	121771.4	данные отсутствуют	данные отсутствуют
1277	67552.21	121771.4	данные отсутствуют	данные отсутствуют
1277	67552.21	121771.4	данные отсутствуют	данные отсутствуют

Государственный регистратор	ФГИС ЕГРН
полное наименование должности	подпись
	инициалы, фамилия

М.П.



Выписка из Единого государственного реестра недвижимости об объекте недвижимости  
**Сведения о частях земельного участка**

<b>Земельный участок</b>	
Лист № <u>    </u> Раздела <u>4.2</u>	Всего листов раздела <u>4.2</u> : <u>    </u>
(вид объекта недвижимости)	
Всего листов раздела <u>4.2</u> : <u>    </u>	Всего листов выписки: <u>    </u>
<b>24.06.2021 № 99/2021/400650064</b>	
Кадастровый номер: <b>78:42:0016202:7</b>	

Номер точки	Координаты, м		Описание закрепления на местности	Средняя квадратическая погрешность определения координат характерных точек границы части земельного участка, м
	X	Y		
1	2	3	4	5
1278	67552.81	121769.75	данные отсутствуют	данные отсутствуют
1278	67552.81	121769.75	данные отсутствуют	данные отсутствуют
1278	67552.81	121769.75	данные отсутствуют	данные отсутствуют
1279	67553.54	121768.16	данные отсутствуют	данные отсутствуют
1279	67553.54	121768.16	данные отсутствуют	данные отсутствуют
1279	67553.54	121768.16	данные отсутствуют	данные отсутствуют
1280	67554.41	121766.64	данные отсутствуют	данные отсутствуют
1280	67554.41	121766.64	данные отсутствуют	данные отсутствуют
1280	67554.41	121766.64	данные отсутствуют	данные отсутствуют
1281	67556.09	121764	данные отсутствуют	данные отсутствуют
1281	67556.09	121764	данные отсутствуют	данные отсутствуют
1282	67556.34	121763.43	данные отсутствуют	данные отсутствуют
1282	67556.34	121763.43	данные отсутствуют	данные отсутствуют
1282	67556.34	121763.43	данные отсутствуют	данные отсутствуют
1283	67556.45	121762.83	данные отсутствуют	данные отсутствуют
1283	67556.45	121762.83	данные отсутствуют	данные отсутствуют

Государственный регистратор	ФГИС ЕГРН
полное наименование должности	инициалы, фамилия
	подпись
	М.П.

Выписка из Единого государственного реестра недвижимости об объекте недвижимости  
**Сведения о частях земельного участка**

<b>Земельный участок</b>	
(вид объекта недвижимости)	
Лист № <u>    </u> Раздела <u>4.2</u>	Всего листов раздела <u>4.2</u> : <u>    </u>
Всего листов выписки: <u>    </u>	
<b>24.06.2021 № 99/2021/400650064</b>	
Кадастровый номер: <b>78:42:0016202:7</b>	

Номер точки	Координаты, м		Описание закрепления на местности	Средняя квадратическая погрешность определения координат характерных точек границы части земельного участка, м
	X	Y		
1	2	3	4	5
1283	67556.45	121762.83	данные отсутствуют	данные отсутствуют
1284	67556.42	121762.21	данные отсутствуют	данные отсутствуют
1284	67556.42	121762.21	данные отсутствуют	данные отсутствуют
1284	67556.42	121762.21	данные отсутствуют	данные отсутствуют
1285	67556.26	121761.62	данные отсутствуют	данные отсутствуют
1285	67556.26	121761.62	данные отсутствуют	данные отсутствуют
1285	67556.26	121761.62	данные отсутствуют	данные отсутствуют
1286	67555.96	121761.08	данные отсутствуют	данные отсутствуют
1286	67555.96	121761.08	данные отсутствуют	данные отсутствуют
1286	67555.96	121761.08	данные отсутствуют	данные отсутствуют
1286	67555.96	121761.08	данные отсутствуют	данные отсутствуют
1287	67555.54	121760.63	данные отсутствуют	данные отсутствуют
1287	67555.54	121760.63	данные отсутствуют	данные отсутствуют
1287	67555.54	121760.63	данные отсутствуют	данные отсутствуют
1288	67555.04	121760.28	данные отсутствуют	данные отсутствуют
1288	67555.04	121760.28	данные отсутствуют	данные отсутствуют
1288	67555.04	121760.28	данные отсутствуют	данные отсутствуют
1289	67554.46	121760.06	данные отсутствуют	данные отсутствуют

Государственный регистратор	ФГИС ЕГРН
полное наименование должности	подпись
	инициалы, фамилия

М.П.

Выписка из Единого государственного реестра недвижимости об объекте недвижимости  
**Сведения о частях земельного участка**

<b>Земельный участок</b>	
(вид объекта недвижимости)	
Лист № <u>    </u> Раздела <u>4.2</u>	Всего листов выписки: <u>    </u>
Всего листов раздела <u>4.2</u> : <u>    </u>	Всего разделов: <u>    </u>
<b>24.06.2021 № 99/2021/400650064</b>	
Кадастровый номер: <b>78:42:0016202:7</b>	

Номер точки	Координаты, м		Описание закрепления на местности	Средняя квадратическая погрешность определения координат характерных точек границы части земельного участка, м
	X	Y		
1	2	3	4	5
1289	67554.46	121760.06	данные отсутствуют	данные отсутствуют
1289	67554.46	121760.06	данные отсутствуют	данные отсутствуют
1290	67553.85	121759.97	данные отсутствуют	данные отсутствуют
1290	67553.85	121759.97	данные отсутствуют	данные отсутствуют
1290	67553.85	121759.97	данные отсутствуют	данные отсутствуют
1291	67553.24	121760.03	данные отсутствуют	данные отсутствуют
1291	67553.24	121760.03	данные отсутствуют	данные отсутствуют
1291	67553.24	121760.03	данные отсутствуют	данные отсутствуют
1292	67552.66	121760.23	данные отсутствуют	данные отсутствуют
1292	67552.66	121760.23	данные отсутствуют	данные отсутствуют
1292	67552.66	121760.23	данные отсутствуют	данные отсутствуют
1293	67552.14	121760.56	данные отсутствуют	данные отсутствуют
1293	67552.14	121760.56	данные отсутствуют	данные отсутствуют
1293	67552.14	121760.56	данные отсутствуют	данные отсутствуют
1294	67550.99	121762.57	данные отсутствуют	данные отсутствуют
1294	67550.99	121762.57	данные отсутствуют	данные отсутствуют
1294	67550.99	121762.57	данные отсутствуют	данные отсутствуют

Государственный регистратор	ФГИС ЕГРН
полное наименование должности	подпись
	инициалы, фамилия

М.П.

Выписка из Единого государственного реестра недвижимости об объекте недвижимости  
**Сведения о частях земельного участка**

<b>Земельный участок</b>	
Лист № <u>    </u> Раздела <u>4.2</u>	Всего листов раздела <u>4.2</u> : <u>    </u>
(вид объекта недвижимости)	
Всего листов выписки: <u>    </u>	
<b>24.06.2021 № 99/2021/400650064</b>	
Кадастровый номер:	<b>78:42:0016202:7</b>

Номер точки	Координаты, м		Описание закрепления на местности	Средняя квадратическая погрешность определения координат характерных точек границы части земельного участка, м
	X	Y		
1	2	3	4	5
1295	67549.97	121764.66	данные отсутствуют	данные отсутствуют
1295	67549.97	121764.66	данные отсутствуют	данные отсутствуют
1295	67549.97	121764.66	данные отсутствуют	данные отсутствуют
1296	67549.08	121766.8	данные отсутствуют	данные отсутствуют
1296	67549.08	121766.8	данные отсутствуют	данные отсутствуют
1296	67549.08	121766.8	данные отсутствуют	данные отсутствуют
1297	67548.32	121768.99	данные отсутствуют	данные отсутствуют
1297	67548.32	121768.99	данные отсутствуют	данные отсутствуют
1297	67548.32	121768.99	данные отсутствуют	данные отсутствуют
1298	67547.69	121771.22	данные отсутствуют	данные отсутствуют
1298	67547.69	121771.22	данные отсутствуют	данные отсутствуют
1298	67547.69	121771.22	данные отсутствуют	данные отсутствуют
1299	67547.2	121773.49	данные отсутствуют	данные отсутствуют
1299	67547.2	121773.49	данные отсутствуют	данные отсутствуют
1299	67547.2	121773.49	данные отсутствуют	данные отсутствуют
1300	67546.84	121775.78	данные отсутствуют	данные отсутствуют
1300	67546.84	121775.78	данные отсутствуют	данные отсутствуют

Государственный регистратор	ФГИС ЕГРН
полное наименование должности	подпись
	инициалы, фамилия

М.П.

Выписка из Единого государственного реестра недвижимости об объекте недвижимости  
**Сведения о частях земельного участка**

<b>Земельный участок</b>	
(вид объекта недвижимости)	
Лист № <u>    </u> Раздела <u>4.2</u>	Всего листов выписки: <u>    </u>
Всего листов раздела <u>4.2</u> : <u>    </u>	Всего разделов: <u>    </u>
<b>24.06.2021 № 99/2021/400650064</b>	
Кадастровый номер: <b>78:42:0016202:7</b>	

Номер точки	Координаты, м		Описание закрепления на местности	Средняя квадратическая погрешность определения координат характерных точек границы части земельного участка, м
	X	Y		
1	2	3	4	5
1300	67546.84	121775.78	данные отсутствуют	данные отсутствуют
1301	67546.62	121778.09	данные отсутствуют	данные отсутствуют
1301	67546.62	121778.09	данные отсутствуют	данные отсутствуют
1301	67546.62	121778.09	данные отсутствуют	данные отсутствуют
1302	67546.55	121780.41	данные отсутствуют	данные отсутствуют
1302	67546.55	121780.41	данные отсутствуют	данные отсутствуют
1302	67546.55	121780.41	данные отсутствуют	данные отсутствуют
1303	67547.55	121785.62	данные отсутствуют	данные отсутствуют
1303	67547.55	121785.62	данные отсутствуют	данные отсутствуют
1303	67547.55	121785.62	данные отсутствуют	данные отсутствуют
1304	67551.28	121789.33	данные отсутствуют	данные отсутствуют
1304	67551.28	121789.33	данные отсутствуют	данные отсутствуют
1304	67551.28	121789.33	данные отсутствуют	данные отсутствуют
1305	67555.08	121792.97	данные отсутствуют	данные отсутствуют
1305	67555.08	121792.97	данные отсутствуют	данные отсутствуют
1305	67555.08	121792.97	данные отсутствуют	данные отсутствуют
1306	67558.94	121796.55	данные отсутствуют	данные отсутствуют

Государственный регистратор	ФГИС ЕГРН
полное наименование должности	подпись
	инициалы, фамилия

М.П.

Выписка из Единого государственного реестра недвижимости об объекте недвижимости  
**Сведения о частях земельного участка**

<b>Земельный участок</b>	
Лист № <u>    </u> Раздела <u>4.2</u>	Всего листов раздела <u>4.2</u> : <u>    </u>
(вид объекта недвижимости)	
Всего листов раздела <u>4.2</u> : <u>    </u>	Всего листов выписки: <u>    </u>
<b>24.06.2021 № 99/2021/400650064</b>	
Кадастровый номер: <b>78:42:0016202:7</b>	

Номер точки	Координаты, м		Описание закрепления на местности	Средняя квадратическая погрешность определения координат характерных точек границы части земельного участка, м
	X	Y		
1	2	3	4	5
1306	67558.94	121796.55	данные отсутствуют	данные отсутствуют
1306	67558.94	121796.55	данные отсутствуют	данные отсутствуют
1307	67562.88	121800.06	данные отсутствуют	данные отсутствуют
1307	67562.88	121800.06	данные отсутствуют	данные отсутствуют
1307	67562.88	121800.06	данные отсутствуют	данные отсутствуют
1308	67581.96	121817.93	данные отсутствуют	данные отсутствуют
1308	67581.96	121817.93	данные отсутствуют	данные отсутствуют
1308	67581.96	121817.93	данные отсутствуют	данные отсутствуют
1309	67583.42	121818.72	данные отсутствуют	данные отсутствуют
1309	67583.42	121818.72	данные отсутствуют	данные отсутствуют
1309	67583.42	121818.72	данные отсутствуют	данные отсутствуют
1310	67584.95	121819.38	данные отсутствуют	данные отсутствуют
1310	67584.95	121819.38	данные отсутствуют	данные отсутствуют
1310	67584.95	121819.38	данные отсутствуют	данные отсутствуют
1311	67586.53	121819.88	данные отсутствуют	данные отсутствуют
1311	67586.53	121819.88	данные отсутствуют	данные отсутствуют
1311	67586.53	121819.88	данные отсутствуют	данные отсутствуют

Государственный регистратор	ФГИС ЕГРН
полное наименование должности	подпись
	инициалы, фамилия

М.П.

Выписка из Единого государственного реестра недвижимости об объекте недвижимости  
**Сведения о частях земельного участка**

<b>Земельный участок</b>	
Лист № <u>    </u> Раздела <u>4.2</u>	Всего листов раздела <u>4.2</u> : <u>    </u>
(вид объекта недвижимости)	
Всего листов раздела <u>4.2</u> : <u>    </u>	Всего листов выписки: <u>    </u>
<b>24.06.2021 № 99/2021/400650064</b>	
Кадастровый номер: <b>78:42:0016202:7</b>	

Номер точки	Координаты, м		Описание закрепления на местности	Средняя квадратическая погрешность определения координат характерных точек границы части земельного участка, м
	X	Y		
1	2	3	4	5
1312	67588.16	121820.24	данные отсутствуют	данные отсутствуют
1312	67588.16	121820.24	данные отсутствуют	данные отсутствуют
1312	67588.16	121820.24	данные отсутствуют	данные отсутствуют
1313	67589.81	121820.43	данные отсутствуют	данные отсутствуют
1313	67589.81	121820.43	данные отсутствуют	данные отсутствуют
1313	67589.81	121820.43	данные отсутствуют	данные отсутствуют
1314	67591.47	121820.47	данные отсутствуют	данные отсутствуют
1314	67591.47	121820.47	данные отсутствуют	данные отсутствуют
1314	67591.47	121820.47	данные отсутствуют	данные отсутствуют
1315	67593.14	121820.36	данные отсутствуют	данные отсутствуют
1315	67593.14	121820.36	данные отсутствуют	данные отсутствуют
1315	67593.14	121820.36	данные отсутствуют	данные отсутствуют
1316	67600.76	121822.55	данные отсутствуют	данные отсутствуют
1316	67600.76	121822.55	данные отсутствуют	данные отсутствуют
1316	67600.76	121822.55	данные отсутствуют	данные отсутствуют
1317	67603.09	121825.6	данные отсутствуют	данные отсутствуют
1317	67603.09	121825.6	данные отсутствуют	данные отсутствуют

Государственный регистратор	ФГИС ЕГРН
полное наименование должности	подпись
	инициалы, фамилия

М.П.

Выписка из Единого государственного реестра недвижимости об объекте недвижимости  
**Сведения о частях земельного участка**

<b>Земельный участок</b>	
(вид объекта недвижимости)	
Лист № <u>    </u> Раздела <u>4.2</u>	Всего листов раздела <u>4.2</u> : <u>    </u>
Всего листов выписки: <u>    </u>	
<b>24.06.2021 № 99/2021/400650064</b>	
Кадастровый номер: <b>78:42:0016202:7</b>	

Номер точки	Координаты, м		Описание закрепления на местности	Средняя квадратическая погрешность определения координат характерных точек границы части земельного участка, м
	X	Y		
1	2	3	4	5
1317	67603.09	121825.6	данные отсутствуют	данные отсутствуют
1318	67605.54	121828.56	данные отсутствуют	данные отсутствуют
1318	67605.54	121828.56	данные отсутствуют	данные отсутствуют
1318	67605.54	121828.56	данные отсутствуют	данные отсутствуют
1319	67608.11	121831.42	данные отсутствуют	данные отсутствуют
1319	67608.11	121831.42	данные отсутствуют	данные отсутствуют
1319	67608.11	121831.42	данные отсутствуют	данные отсутствуют
1320	67610.79	121834.17	данные отсутствуют	данные отсутствуют
1320	67610.79	121834.17	данные отсутствуют	данные отсутствуют
1320	67610.79	121834.17	данные отсутствуют	данные отсутствуют
1321	67613.58	121836.82	данные отсутствуют	данные отсутствуют
1321	67613.58	121836.82	данные отсутствуют	данные отсутствуют
1321	67613.58	121836.82	данные отсутствуют	данные отсутствуют
1322	67616.47	121839.35	данные отсутствуют	данные отсутствуют
1322	67616.47	121839.35	данные отсутствуют	данные отсутствуют
1322	67616.47	121839.35	данные отсутствуют	данные отсутствуют
1323	67619.46	121841.77	данные отсутствуют	данные отсутствуют

Государственный регистратор	ФГИС ЕГРН
полное наименование должности	подпись
	инициалы, фамилия

М.П.



Выписка из Единого государственного реестра недвижимости об объекте недвижимости  
**Сведения о частях земельного участка**

<b>Земельный участок</b>	
(вид объекта недвижимости)	
Лист № <u>    </u> Раздела <u>4.2</u>	Всего листов раздела <u>4.2</u> : <u>    </u>
Всего листов выписки: <u>    </u>	
<b>24.06.2021 № 99/2021/400650064</b>	
Кадастровый номер: <b>78:42:0016202:7</b>	

Номер точки	Координаты, м		Описание закрепления на местности	Средняя квадратическая погрешность определения координат характерных точек границы части земельного участка, м
	X	Y		
1	2	3	4	5
1323	67619.46	121841.77	данные отсутствуют	данные отсутствуют
1323	67619.46	121841.77	данные отсутствуют	данные отсутствуют
1324	67620.41	121845.37	данные отсутствуют	данные отсутствуют
1324	67620.41	121845.37	данные отсутствуют	данные отсутствуют
1324	67620.41	121845.37	данные отсутствуют	данные отсутствуют
1325	67621.5	121848.93	данные отсутствуют	данные отсутствуют
1325	67621.5	121848.93	данные отсутствуют	данные отсутствуют
1325	67621.5	121848.93	данные отсутствуют	данные отсутствуют
1326	67622.73	121852.45	данные отсутствуют	данные отсутствуют
1326	67622.73	121852.45	данные отсутствуют	данные отсутствуют
1326	67622.73	121852.45	данные отсутствуют	данные отсутствуют
1327	67624.09	121855.91	данные отсутствуют	данные отсутствуют
1327	67624.09	121855.91	данные отсутствуют	данные отсутствуют
1327	67624.09	121855.91	данные отсутствуют	данные отсутствуют
1328	67625.59	121859.33	данные отсутствуют	данные отсутствуют
1328	67625.59	121859.33	данные отсутствуют	данные отсутствуют
1328	67625.59	121859.33	данные отсутствуют	данные отсутствуют

Государственный регистратор	ФГИС ЕГРН
полное наименование должности	подпись
	инициалы, фамилия

М.П.

Выписка из Единого государственного реестра недвижимости об объекте недвижимости  
**Сведения о частях земельного участка**

<b>Земельный участок</b>	
(вид объекта недвижимости)	
Лист № <u>    </u> Раздела <u>4.2</u>	Всего листов раздела <u>4.2</u> : <u>    </u>
Всего листов выписки: <u>    </u>	
<b>24.06.2021 № 99/2021/400650064</b>	
Кадастровый номер: <b>78:42:0016202:7</b>	

Номер точки	Координаты, м		Описание закрепления на местности	Средняя квадратическая погрешность определения координат характерных точек границы части земельного участка, м
	X	Y		
1	2	3	4	5
1329	67627.21	121862.68	данные отсутствуют	данные отсутствуют
1329	67627.21	121862.68	данные отсутствуют	данные отсутствуют
1329	67627.21	121862.68	данные отсутствуют	данные отсутствуют
1330	67628.97	121865.97	данные отсутствуют	данные отсутствуют
1330	67628.97	121865.97	данные отсутствуют	данные отсутствуют
1330	67628.97	121865.97	данные отсутствуют	данные отсутствуют
1331	67630.85	121869.19	данные отсутствуют	данные отсутствуют
1331	67630.85	121869.19	данные отсутствуют	данные отсутствуют
1331	67630.85	121869.19	данные отсутствуют	данные отсутствуют
1332	67632.65	121870.03	данные отсутствуют	данные отсутствуют
1332	67632.65	121870.03	данные отсутствуют	данные отсутствуют
1332	67632.65	121870.03	данные отсутствуют	данные отсутствуют
1333	67634.5	121870.75	данные отсутствуют	данные отсутствуют
1333	67634.5	121870.75	данные отсутствуют	данные отсутствуют
1333	67634.5	121870.75	данные отсутствуют	данные отсутствуют
1334	67636.4	121871.35	данные отсутствуют	данные отсутствуют
1334	67636.4	121871.35	данные отсутствуют	данные отсутствуют

Государственный регистратор	ФГИС ЕГРН
полное наименование должности	подпись
	инициалы, фамилия

М.П.

Выписка из Единого государственного реестра недвижимости об объекте недвижимости  
**Сведения о частях земельного участка**

<b>Земельный участок</b>	
(вид объекта недвижимости)	
Лист № <u>    </u> Раздела <u>4.2</u>	Всего листов раздела <u>4.2</u> : <u>    </u>
Всего листов выписки: <u>    </u>	
<b>24.06.2021 № 99/2021/400650064</b>	
Кадастровый номер: <b>78:42:0016202:7</b>	

Номер точки	Координаты, м		Описание закрепления на местности	Средняя квадратическая погрешность определения координат характерных точек границы части земельного участка, м
	X	Y		
1	2	3	4	5
1334	67636.4	121871.35	данные отсутствуют	данные отсутствуют
1335	67638.33	121871.81	данные отсутствуют	данные отсутствуют
1335	67638.33	121871.81	данные отсутствуют	данные отсутствуют
1335	67638.33	121871.81	данные отсутствуют	данные отсутствуют
1336	67640.3	121872.14	данные отсутствуют	данные отсутствуют
1336	67640.3	121872.14	данные отсутствуют	данные отсутствуют
1336	67640.3	121872.14	данные отсутствуют	данные отсутствуют
1337	67642.28	121872.34	данные отсутствуют	данные отсутствуют
1337	67642.28	121872.34	данные отсутствуют	данные отсутствуют
1337	67642.28	121872.34	данные отсутствуют	данные отсутствуют
1338	67644.26	121872.41	данные отсутствуют	данные отсутствуют
1338	67644.26	121872.41	данные отсутствуют	данные отсутствуют
1338	67644.26	121872.41	данные отсутствуют	данные отсутствуют
1339	67646.25	121872.33	данные отсутствуют	данные отсутствуют
1339	67646.25	121872.33	данные отсутствуют	данные отсутствуют
1339	67646.25	121872.33	данные отсутствуют	данные отсутствуют
1340	67648.23	121872.13	данные отсутствуют	данные отсутствуют

Государственный регистратор	ФГИС ЕГРН
полное наименование должности	подпись
	инициалы, фамилия

М.П.

Выписка из Единого государственного реестра недвижимости об объекте недвижимости  
**Сведения о частях земельного участка**

<b>Земельный участок</b>	
(вид объекта недвижимости)	
Лист № <u>    </u> Раздела <u>4.2</u>	Всего листов раздела <u>4.2</u> : <u>    </u>
Всего листов выписки: <u>    </u>	
<b>24.06.2021 № 99/2021/400650064</b>	
Кадастровый номер: <b>78:42:0016202:7</b>	

Номер точки	Координаты, м		Описание закрепления на местности	Средняя квадратическая погрешность определения координат характерных точек границы части земельного участка, м
	X	Y		
1	2	3	4	5
1340	67648.23	121872.13	данные отсутствуют	данные отсутствуют
1340	67648.23	121872.13	данные отсутствуют	данные отсутствуют
1341	67650.19	121871.79	данные отсутствуют	данные отсутствуют
1341	67650.19	121871.79	данные отсутствуют	данные отсутствуют
1341	67650.19	121871.79	данные отсутствуют	данные отсутствуют
1342	67652.13	121871.32	данные отсутствуют	данные отсутствуют
1342	67652.13	121871.32	данные отсутствуют	данные отсутствуют
1342	67652.13	121871.32	данные отсутствуют	данные отсутствуют
1343	67652.97	121870.92	данные отсутствуют	данные отсутствуют
1343	67652.97	121870.92	данные отсутствуют	данные отсутствуют
1343	67652.97	121870.92	данные отсутствуют	данные отсутствуют
1344	67653.87	121870.68	данные отсутствуют	данные отсутствуют
1344	67653.87	121870.68	данные отсутствуют	данные отсутствуют
1344	67653.87	121870.68	данные отсутствуют	данные отсутствуют
1345	67654.8	121870.58	данные отсутствуют	данные отсутствуют
1345	67654.8	121870.58	данные отсутствуют	данные отсутствуют
1345	67654.8	121870.58	данные отсутствуют	данные отсутствуют

Государственный регистратор		ФГИС ЕГРН	
полное наименование должности		инициалы, фамилия	
		подпись	
		М.П.	

Выписка из Единого государственного реестра недвижимости об объекте недвижимости  
**Сведения о частях земельного участка**

<b>Земельный участок</b>	
(вид объекта недвижимости)	
Лист № <u>    </u> Раздела <u>4.2</u>	Всего листов раздела <u>4.2</u> : <u>    </u>
Всего листов выписки: <u>    </u>	
<b>24.06.2021 № 99/2021/400650064</b>	
Кадастровый номер: <b>78:42:0016202:7</b>	

Номер точки	Координаты, м		Описание закрепления на местности	Средняя квадратическая погрешность определения координат характерных точек границы части земельного участка, м
	X	Y		
1	2	3	4	5
1346	67655.73	121870.65	данные отсутствуют	данные отсутствуют
1346	67655.73	121870.65	данные отсутствуют	данные отсутствуют
1346	67655.73	121870.65	данные отсутствуют	данные отсутствуют
1347	67656.63	121870.87	данные отсутствуют	данные отсутствуют
1347	67656.63	121870.87	данные отсутствуют	данные отсутствуют
1347	67656.63	121870.87	данные отсутствуют	данные отсутствуют
1348	67657.49	121871.23	данные отсутствуют	данные отсутствуют
1348	67657.49	121871.23	данные отсутствуют	данные отсутствуют
1348	67657.49	121871.23	данные отсутствуют	данные отсутствуют
1349	67658.27	121871.74	данные отсутствуют	данные отсутствуют
1349	67658.27	121871.74	данные отсутствуют	данные отсутствуют
1349	67658.27	121871.74	данные отсутствуют	данные отсутствуют
1350	67658.96	121872.37	данные отсутствуют	данные отсутствуют
1350	67658.96	121872.37	данные отсутствуют	данные отсутствуют
1350	67658.96	121872.37	данные отсутствуют	данные отсутствуют
1351	67659.53	121873.11	данные отсутствуют	данные отсутствуют
1351	67659.53	121873.11	данные отсутствуют	данные отсутствуют

Государственный регистратор	ФГИС ЕГРН
полное наименование должности	подпись
	инициалы, фамилия

М.П.

Выписка из Единого государственного реестра недвижимости об объекте недвижимости  
**Сведения о частях земельного участка**

<b>Земельный участок</b>	
(вид объекта недвижимости)	
Лист № <u>    </u> Раздела <u>4.2</u>	Всего листов раздела <u>4.2</u> : <u>    </u>
Всего листов выписки: <u>    </u>	
<b>24.06.2021 № 99/2021/400650064</b>	
Кадастровый номер: <b>78:42:0016202:7</b>	

Номер точки	Координаты, м		Описание закрепления на местности	Средняя квадратическая погрешность определения координат характерных точек границы части земельного участка, м
	X	Y		
1	2	3	4	5
1351	67659.53	121873.11	данные отсутствуют	данные отсутствуют
1352	67659.97	121873.93	данные отсутствуют	данные отсутствуют
1352	67659.97	121873.93	данные отсутствуют	данные отсутствуют
1352	67659.97	121873.93	данные отсутствуют	данные отсутствуют
1353	67660.27	121874.81	данные отсутствуют	данные отсутствуют
1353	67660.27	121874.81	данные отсутствуют	данные отсутствуют
1353	67660.27	121874.81	данные отсутствуют	данные отсутствуют
1354	67660.42	121875.73	данные отсутствуют	данные отсутствуют
1354	67660.42	121875.73	данные отсутствуют	данные отсутствуют
1354	67660.42	121875.73	данные отсутствуют	данные отсутствуют
1355	67660.41	121876.67	данные отсутствуют	данные отсутствуют
1355	67660.41	121876.67	данные отсутствуют	данные отсутствуют
1355	67660.41	121876.67	данные отсутствуют	данные отсутствуют
1356	67660.19	121878.22	данные отсутствуют	данные отсутствуют
1356	67660.19	121878.22	данные отсутствуют	данные отсутствуют
1356	67660.19	121878.22	данные отсутствуют	данные отсутствуют
1357	67660.12	121879.79	данные отсутствуют	данные отсутствуют

Государственный регистратор	ФГИС ЕГРН
полное наименование должности	подпись
	инициалы, фамилия

М.П.

Выписка из Единого государственного реестра недвижимости об объекте недвижимости  
**Сведения о частях земельного участка**

<b>Земельный участок</b>	
Лист № <u>    </u> Раздела <u>4.2</u>	Всего листов выписки: <u>    </u>
(вид объекта недвижимости)	
Всего листов раздела <u>4.2</u> : <u>    </u>	Всего разделов: <u>    </u>
<b>24.06.2021 № 99/2021/400650064</b>	
Кадастровый номер: <b>78:42:0016202:7</b>	

Номер точки	Координаты, м		Описание закрепления на местности	Средняя квадратическая погрешность определения координат характерных точек границы части земельного участка, м
	X	Y		
1	2	3	4	5
1357	67660.12	121879.79	данные отсутствуют	данные отсутствуют
1357	67660.12	121879.79	данные отсутствуют	данные отсутствуют
1358	67660.18	121881.35	данные отсутствуют	данные отсутствуют
1358	67660.18	121881.35	данные отсутствуют	данные отсутствуют
1358	67660.18	121881.35	данные отсутствуют	данные отсутствуют
1359	67660.38	121882.91	данные отсутствуют	данные отсутствуют
1359	67660.38	121882.91	данные отсутствуют	данные отсутствуют
1359	67660.38	121882.91	данные отсутствуют	данные отсутствуют
1360	67660.71	121884.44	данные отсутствуют	данные отсутствуют
1360	67660.71	121884.44	данные отсутствуют	данные отсутствуют
1360	67660.71	121884.44	данные отсутствуют	данные отсутствуют
1361	67661.17	121885.94	данные отсутствуют	данные отсутствуют
1361	67661.17	121885.94	данные отсутствуют	данные отсутствуют
1361	67661.17	121885.94	данные отсутствуют	данные отсутствуют
1362	67661.76	121887.39	данные отсутствуют	данные отсутствуют
1362	67661.76	121887.39	данные отсутствуют	данные отсутствуют
1362	67661.76	121887.39	данные отсутствуют	данные отсутствуют

Государственный регистратор	ФГИС ЕГРН
полное наименование должности	подпись
	инициалы, фамилия

М.П.

Выписка из Единого государственного реестра недвижимости об объекте недвижимости  
**Сведения о частях земельного участка**

<b>Земельный участок</b>	
(вид объекта недвижимости)	
Лист № <u>    </u> Раздела <u>4.2</u>	Всего листов раздела <u>4.2</u> : <u>    </u>
Всего листов выписки: <u>    </u>	
<b>24.06.2021 № 99/2021/400650064</b>	
Кадастровый номер: <b>78:42:0016202:7</b>	

Номер точки	Координаты, м		Описание закрепления на местности	Средняя квадратическая погрешность определения координат характерных точек границы части земельного участка, м
	X	Y		
1	2	3	4	5
1363	67662.48	121888.79	данные отсутствуют	данные отсутствуют
1363	67662.48	121888.79	данные отсутствуют	данные отсутствуют
1363	67662.48	121888.79	данные отсутствуют	данные отсутствуют
1364	67663.31	121890.12	данные отсутствуют	данные отсутствуют
1364	67663.31	121890.12	данные отсутствуют	данные отсутствуют
1364	67663.31	121890.12	данные отсутствуют	данные отсутствуют
1365	67664.26	121891.37	данные отсутствуют	данные отсутствуют
1365	67664.26	121891.37	данные отсутствуют	данные отсутствуют
1365	67664.26	121891.37	данные отсутствуют	данные отсутствуют
1366	67665.32	121892.53	данные отсутствуют	данные отсутствуют
1366	67665.32	121892.53	данные отсутствуют	данные отсутствуют
1366	67665.32	121892.53	данные отсутствуют	данные отсутствуют
1367	67666.47	121893.6	данные отсутствуют	данные отсутствуют
1367	67666.47	121893.6	данные отсутствуют	данные отсутствуют
1367	67666.47	121893.6	данные отсутствуют	данные отсутствуют
1368	67671.81	121893.76	данные отсутствуют	данные отсутствуют
1368	67671.81	121893.76	данные отсутствуют	данные отсутствуют

Государственный регистратор	ФГИС ЕГРН
полное наименование должности	подпись
	инициалы, фамилия

М.П.



Выписка из Единого государственного реестра недвижимости об объекте недвижимости  
**Сведения о частях земельного участка**

<b>Земельный участок</b>	
Лист № <u>    </u> Раздела <u>4.2</u>	Всего листов раздела <u>4.2</u> : <u>    </u>
Всего листов выписки: <u>    </u>	
<b>24.06.2021 № 99/2021/400650064</b>	
Кадастровый номер: <b>78:42:0016202:7</b>	
(вид объекта недвижимости)	

Номер точки	Координаты, м		Описание закрепления на местности	Средняя квадратическая погрешность определения координат характерных точек границы части земельного участка, м
	X	Y		
1	2	3	4	5
1368	67671.81	121893.76	данные отсутствуют	данные отсутствуют
1369	67706.35	121916.91	данные отсутствуют	данные отсутствуют
1369	67706.35	121916.91	данные отсутствуют	данные отсутствуют
1369	67706.35	121916.91	данные отсутствуют	данные отсутствуют
1370	67710.05	121920.31	данные отсутствуют	данные отсутствуют
1370	67710.05	121920.31	данные отсутствуют	данные отсутствуют
1370	67710.05	121920.31	данные отсутствуют	данные отсутствуют
1371	67713.66	121923.81	данные отсутствуют	данные отсутствуют
1371	67713.66	121923.81	данные отсутствуют	данные отсутствуют
1371	67713.66	121923.81	данные отсутствуют	данные отсутствуют
1372	67717.18	121927.4	данные отсутствуют	данные отсутствуют
1372	67717.18	121927.4	данные отсутствуют	данные отсутствуют
1372	67717.18	121927.4	данные отсутствуют	данные отсутствуют
1373	67720.61	121931.08	данные отсутствуют	данные отсутствуют
1373	67720.61	121931.08	данные отсутствуют	данные отсутствуют
1373	67720.61	121931.08	данные отсутствуют	данные отсутствуют
1374	67723.94	121934.85	данные отсутствуют	данные отсутствуют

Государственный регистратор	ФГИС ЕГРН
полное наименование должности	подпись
	инициалы, фамилия

М.П.

Выписка из Единого государственного реестра недвижимости об объекте недвижимости  
**Сведения о частях земельного участка**

<b>Земельный участок</b>	
(вид объекта недвижимости)	
Лист № <u>    </u> Раздела <u>4.2</u>	Всего листов раздела <u>4.2</u> : <u>    </u>
Всего листов выписки: <u>    </u>	
<b>24.06.2021 № 99/2021/400650064</b>	
Кадастровый номер: <b>78:42:0016202:7</b>	

Номер точки	Координаты, м		Описание закрепления на местности	Средняя квадратическая погрешность определения координат характерных точек границы части земельного участка, м
	X	Y		
1	2	3	4	5
1374	67723.94	121934.85	данные отсутствуют	данные отсутствуют
1374	67723.94	121934.85	данные отсутствуют	данные отсутствуют
1375	67727.17	121938.7	данные отсутствуют	данные отсутствуют
1375	67727.17	121938.7	данные отсутствуют	данные отсутствуют
1375	67727.17	121938.7	данные отсутствуют	данные отсутствуют
1376	67730.3	121942.63	данные отсутствуют	данные отсутствуют
1376	67730.3	121942.63	данные отсутствуют	данные отсутствуют
1376	67730.3	121942.63	данные отсутствуют	данные отсутствуют
1377	67733.34	121946.65	данные отсутствуют	данные отсутствуют
1377	67733.34	121946.65	данные отсутствуют	данные отсутствуют
1377	67733.34	121946.65	данные отсутствуют	данные отсутствуют
1378	67736.27	121950.74	данные отсутствуют	данные отсутствуют
1378	67736.27	121950.74	данные отсутствуют	данные отсутствуют
1378	67736.27	121950.74	данные отсутствуют	данные отсутствуют
1379	67738.05	121956.44	данные отсутствуют	данные отсутствуют
1379	67738.05	121956.44	данные отсутствуют	данные отсутствуют
1379	67738.05	121956.44	данные отсутствуют	данные отсутствуют

Государственный регистратор	ФГИС ЕГРН
полное наименование должности	инициалы, фамилия
	подпись
	М.П.

Выписка из Единого государственного реестра недвижимости об объекте недвижимости  
**Сведения о частях земельного участка**

<b>Земельный участок</b>	
(вид объекта недвижимости)	
Лист № <u>    </u> Раздела <u>4.2</u>	Всего листов выписки: <u>    </u>
Всего листов раздела <u>4.2</u> : <u>    </u>	Всего разделов: <u>    </u>
<b>24.06.2021 № 99/2021/400650064</b>	
Кадастровый номер: <b>78:42:0016202:7</b>	

Номер точки	Координаты, м		Описание закрепления на местности	Средняя квадратическая погрешность определения координат характерных точек границы части земельного участка, м
	X	Y		
1	2	3	4	5
1380	67738.25	121959.07	данные отсутствуют	данные отсутствуют
1380	67738.25	121959.07	данные отсутствуют	данные отсутствуют
1380	67738.25	121959.07	данные отсутствуют	данные отсутствуют
1381	67738.52	121959.47	данные отсутствуют	данные отсутствуют
1381	67738.52	121959.47	данные отсутствуют	данные отсутствуют
1381	67738.52	121959.47	данные отсутствуют	данные отсутствуют
1382	67738.9	121959.78	данные отсутствуют	данные отсутствуют
1382	67738.9	121959.78	данные отсутствуют	данные отсутствуют
1382	67738.9	121959.78	данные отсутствуют	данные отсутствуют
1383	67739.35	121959.99	данные отсутствуют	данные отсутствуют
1383	67739.35	121959.99	данные отсутствуют	данные отсутствуют
1383	67739.35	121959.99	данные отсутствуют	данные отсутствуют
1384	67739.83	121960.06	данные отсутствуют	данные отсутствуют
1384	67739.83	121960.06	данные отсутствуют	данные отсутствуют
1384	67739.83	121960.06	данные отсутствуют	данные отсутствуют
1385	67740.32	121960	данные отсутствуют	данные отсутствуют
1385	67740.32	121960	данные отсутствуют	данные отсутствуют

Государственный регистратор	ФГИС ЕГРН
полное наименование должности	подпись
	инициалы, фамилия

М.П.

Выписка из Единого государственного реестра недвижимости об объекте недвижимости  
**Сведения о частях земельного участка**

<b>Земельный участок</b>	
(вид объекта недвижимости)	
Лист № <u>    </u> Раздела <u>4.2</u>	Всего листов раздела <u>4.2</u> : <u>    </u>
Всего листов выписки: <u>    </u>	
<b>24.06.2021 № 99/2021/400650064</b>	
Кадастровый номер: <b>78:42:0016202:7</b>	

Номер точки	Координаты, м		Описание закрепления на местности	Средняя квадратическая погрешность определения координат характерных точек границы части земельного участка, м
	X	Y		
1	2	3	4	5
1385	67740.32	121960	данные отсутствуют	данные отсутствуют
1386	67740.78	121959.82	данные отсутствуют	данные отсутствуют
1386	67740.78	121959.82	данные отсутствуют	данные отсутствуют
1386	67740.78	121959.82	данные отсутствуют	данные отсутствуют
1387	67741.17	121959.52	данные отсутствуют	данные отсутствуют
1387	67741.17	121959.52	данные отсутствуют	данные отсутствуют
1387	67741.17	121959.52	данные отсутствуют	данные отсутствуют
1388	67744.69	121956.76	данные отсутствуют	данные отсутствуют
1388	67744.69	121956.76	данные отсутствуют	данные отсутствуют
1388	67744.69	121956.76	данные отсутствуют	данные отсутствуют
1389	67782.9	121973.06	данные отсутствуют	данные отсутствуют
1389	67782.9	121973.06	данные отсутствуют	данные отсутствуют
1389	67782.9	121973.06	данные отсутствуют	данные отсутствуют
1390	67790.73	121978	данные отсутствуют	данные отсутствуют
1390	67790.73	121978	данные отсутствуют	данные отсутствуют
1390	67790.73	121978	данные отсутствуют	данные отсутствуют
1391	67791.83	121978.56	данные отсутствуют	данные отсутствуют

Государственный регистратор	ФГИС ЕГРН
полное наименование должности	подпись
	инициалы, фамилия

М.П.

Выписка из Единого государственного реестра недвижимости об объекте недвижимости  
**Сведения о частях земельного участка**

<b>Земельный участок</b>	
(вид объекта недвижимости)	
Лист № <u>    </u> Раздела <u>4.2</u>	Всего листов раздела <u>4.2</u> : <u>    </u>
Всего листов выписки: <u>    </u>	
<b>24.06.2021 № 99/2021/400650064</b>	
Кадастровый номер: <b>78:42:0016202:7</b>	

Номер точки	Координаты, м		Описание закрепления на местности	Средняя квадратическая погрешность определения координат характерных точек границы части земельного участка, м
	X	Y		
1	2	3	4	5
1391	67791.83	121978.56	данные отсутствуют	данные отсутствуют
1391	67791.83	121978.56	данные отсутствуют	данные отсутствуют
1392	67792.98	121979	данные отсутствуют	данные отсутствуют
1392	67792.98	121979	данные отсутствуют	данные отсутствуют
1392	67792.98	121979	данные отсутствуют	данные отсутствуют
1393	67794.17	121979.32	данные отсутствуют	данные отсутствуют
1393	67794.17	121979.32	данные отсутствуют	данные отсутствуют
1393	67794.17	121979.32	данные отсутствуют	данные отсутствуют
1394	67795.39	121979.52	данные отсутствуют	данные отсутствуют
1394	67795.39	121979.52	данные отсутствуют	данные отсутствуют
1394	67795.39	121979.52	данные отсутствуют	данные отсутствуют
1395	67796.62	121979.59	данные отсутствуют	данные отсутствуют
1395	67796.62	121979.59	данные отсутствуют	данные отсутствуют
1395	67796.62	121979.59	данные отсутствуют	данные отсутствуют
1396	67797.86	121979.53	данные отсутствуют	данные отсутствуют
1396	67797.86	121979.53	данные отсутствуют	данные отсутствуют
1396	67797.86	121979.53	данные отсутствуют	данные отсутствуют

Государственный регистратор		ФГИС ЕГРН	
полное наименование должности		инициалы, фамилия	
		подпись	
		М.П.	

Выписка из Единого государственного реестра недвижимости об объекте недвижимости  
**Сведения о частях земельного участка**

<b>Земельный участок</b>	
(вид объекта недвижимости)	
Лист № <u>    </u> Раздела <u>4.2</u>	Всего листов раздела <u>4.2</u> : <u>    </u>
Всего листов выписки: <u>    </u>	
<b>24.06.2021 № 99/2021/400650064</b>	
Кадастровый номер: <b>78:42:0016202:7</b>	

Номер точки	Координаты, м		Описание закрепления на местности	Средняя квадратическая погрешность определения координат характерных точек границы части земельного участка, м
	X	Y		
1	2	3	4	5
1397	67799.08	121979.34	данные отсутствуют	данные отсутствуют
1397	67799.08	121979.34	данные отсутствуют	данные отсутствуют
1397	67799.08	121979.34	данные отсутствуют	данные отсутствуют
1398	67800.28	121979.03	данные отсутствуют	данные отсутствуют
1398	67800.28	121979.03	данные отсутствуют	данные отсутствуют
1398	67800.28	121979.03	данные отсутствуют	данные отсутствуют
1399	67802.95	121978.51	данные отсутствуют	данные отсутствуют
1399	67802.95	121978.51	данные отсутствуют	данные отсутствуют
1399	67802.95	121978.51	данные отсутствуют	данные отсутствуют
1400	67805.64	121978.14	данные отсутствуют	данные отсутствуют
1400	67805.64	121978.14	данные отсутствуют	данные отсутствуют
1400	67805.64	121978.14	данные отсутствуют	данные отсутствуют
1401	67808.36	121977.9	данные отсутствуют	данные отсутствуют
1401	67808.36	121977.9	данные отсутствуют	данные отсутствуют
1401	67808.36	121977.9	данные отсутствуют	данные отсутствуют
1402	67811.08	121977.81	данные отсутствуют	данные отсутствуют
1402	67811.08	121977.81	данные отсутствуют	данные отсутствуют

Государственный регистратор	ФГИС ЕГРН
полное наименование должности	подпись
	инициалы, фамилия

М.П.

Выписка из Единого государственного реестра недвижимости об объекте недвижимости  
**Сведения о частях земельного участка**

<b>Земельный участок</b>	
(вид объекта недвижимости)	
Лист № <u>    </u> Раздела <u>4.2</u>	Всего листов выписки: <u>    </u>
Всего листов раздела <u>4.2</u> : <u>    </u>	Всего разделов: <u>    </u>
<b>24.06.2021 № 99/2021/400650064</b>	
Кадастровый номер: <b>78:42:0016202:7</b>	

Номер точки	Координаты, м		Описание закрепления на местности	Средняя квадратическая погрешность определения координат характерных точек границы части земельного участка, м
	X	Y		
1	2	3	4	5
1402	67811.08	121977.81	данные отсутствуют	данные отсутствуют
1403	67813.8	121977.86	данные отсутствуют	данные отсутствуют
1403	67813.8	121977.86	данные отсутствуют	данные отсутствуют
1403	67813.8	121977.86	данные отсутствуют	данные отсутствуют
1404	67816.52	121978.05	данные отсутствуют	данные отсутствуют
1404	67816.52	121978.05	данные отсутствуют	данные отсутствуют
1404	67816.52	121978.05	данные отсутствуют	данные отсутствуют
1405	67817.2	121977.67	данные отсутствуют	данные отсутствуют
1405	67817.2	121977.67	данные отсутствуют	данные отсутствуют
1405	67817.2	121977.67	данные отсутствуют	данные отсутствуют
1406	67817.8	121977.16	данные отсутствуют	данные отсутствуют
1406	67817.8	121977.16	данные отсутствуют	данные отсутствуют
1406	67817.8	121977.16	данные отсутствуют	данные отсутствуют
1407	67818.29	121976.56	данные отсутствуют	данные отсутствуют
1407	67818.29	121976.56	данные отсутствуют	данные отсутствуют
1407	67818.29	121976.56	данные отсутствуют	данные отсутствуют
1408	67818.66	121975.87	данные отсутствуют	данные отсутствуют

Государственный регистратор	ФГИС ЕГРН
полное наименование должности	инициалы, фамилия
	подпись

М.П.

Выписка из Единого государственного реестра недвижимости об объекте недвижимости  
**Сведения о частях земельного участка**

<b>Земельный участок</b>	
(вид объекта недвижимости)	
Лист № <u>    </u> Раздела <u>4.2</u>	Всего листов выписки: <u>    </u>
Всего листов раздела <u>4.2</u> : <u>    </u>	Всего разделов: <u>    </u>
<b>24.06.2021 № 99/2021/400650064</b>	
Кадастровый номер: <b>78:42:0016202:7</b>	

Номер точки	Координаты, м		Описание закрепления на местности	Средняя квадратическая погрешность определения координат характерных точек границы части земельного участка, м
	X	Y		
1	2	3	4	5
1408	67818.66	121975.87	данные отсутствуют	данные отсутствуют
1408	67818.66	121975.87	данные отсутствуют	данные отсутствуют
1409	67818.88	121975.12	данные отсутствуют	данные отсутствуют
1409	67818.88	121975.12	данные отсутствуют	данные отсутствуют
1409	67818.88	121975.12	данные отсутствуют	данные отсутствуют
1410	67818.96	121974.34	данные отсутствуют	данные отсутствуют
1410	67818.96	121974.34	данные отсутствуют	данные отсутствуют
1410	67818.96	121974.34	данные отсутствуют	данные отсутствуют
1411	67818.9	121973.56	данные отсутствуют	данные отсутствуют
1411	67818.9	121973.56	данные отсутствуют	данные отсутствуют
1411	67818.9	121973.56	данные отсутствуют	данные отсутствуют
1412	67818.68	121972.81	данные отсутствуют	данные отсутствуют
1412	67818.68	121972.81	данные отсутствуют	данные отсутствуют
1412	67818.68	121972.81	данные отсутствуют	данные отсутствуют
1413	67818.33	121972.12	данные отсутствуют	данные отсутствуют
1413	67818.33	121972.12	данные отсутствуют	данные отсутствуют
1413	67818.33	121972.12	данные отсутствуют	данные отсутствуют

Государственный регистратор	ФГИС ЕГРН
полное наименование должности	подпись
	инициалы, фамилия

М.П.



Выписка из Единого государственного реестра недвижимости об объекте недвижимости  
**Сведения о частях земельного участка**

<b>Земельный участок</b>	
Лист № <u>    </u> Раздела <u>4.2</u>	Всего листов раздела <u>4.2</u> : <u>    </u>
<b>24.06.2021 № 99/2021/400650064</b>	Всего листов выписки: <u>    </u>
Кадастровый номер: <b>78:42:0016202:7</b>	

(вид объекта недвижимости)

Номер точки	Координаты, м		Описание закрепления на местности	Средняя квадратическая погрешность определения координат характерных точек границы части земельного участка, м
	X	Y		
1	2	3	4	5
1414	67817.12	121971.64	данные отсутствуют	данные отсутствуют
1414	67817.12	121971.64	данные отсутствуют	данные отсутствуют
1414	67817.12	121971.64	данные отсутствуют	данные отсутствуют
1415	67813.49	121971.88	данные отсутствуют	данные отсутствуют
1415	67813.49	121971.88	данные отсутствуют	данные отсутствуют
1415	67813.49	121971.88	данные отсутствуют	данные отсутствуют
1416	67798.07	121976.05	данные отсутствуют	данные отсутствуют
1416	67798.07	121976.05	данные отсутствуют	данные отсутствуют
1416	67798.07	121976.05	данные отсутствуют	данные отсутствуют
1417	67795.44	121975.7	данные отсутствуют	данные отсутствуют
1417	67795.44	121975.7	данные отсутствуют	данные отсутствуют
1417	67795.44	121975.7	данные отсутствуют	данные отсутствуют
1418	67784.28	121971	данные отсутствуют	данные отсутствуют
1418	67784.28	121971	данные отсутствуют	данные отсутствуют
1418	67784.28	121971	данные отсутствуют	данные отсутствуют
1419	67783.83	121970.99	данные отсутствуют	данные отсутствуют
1419	67783.83	121970.99	данные отсутствуют	данные отсутствуют

Государственный регистратор	ФГИС ЕГРН
полное наименование должности	подпись
	инициалы, фамилия

М.П.

Выписка из Единого государственного реестра недвижимости об объекте недвижимости  
**Сведения о частях земельного участка**

<b>Земельный участок</b>	
(вид объекта недвижимости)	
Лист № <u>    </u> Раздела <u>4.2</u>	Всего листов раздела <u>4.2</u> : <u>    </u>
Всего листов выписки: <u>    </u>	
<b>24.06.2021 № 99/2021/400650064</b>	
Кадастровый номер: <b>78:42:0016202:7</b>	

Номер точки	Координаты, м		Описание закрепления на местности	Средняя квадратическая погрешность определения координат характерных точек границы части земельного участка, м
	X	Y		
1	2	3	4	5
1419	67783.83	121970.99	данные отсутствуют	данные отсутствуют
1420	67783.41	121971.13	данные отсутствуют	данные отсутствуют
1420	67783.41	121971.13	данные отсутствуют	данные отсутствуют
1420	67783.41	121971.13	данные отсутствуют	данные отсутствуют
1421	67783.05	121971.4	данные отсутствуют	данные отсутствуют
1421	67783.05	121971.4	данные отсутствуют	данные отсутствуют
1422	67782.81	121971.77	данные отсутствуют	данные отсутствуют
1422	67782.81	121971.77	данные отсутствуют	данные отсутствуют
1423	67782.69	121972.2	данные отсутствуют	данные отсутствуют
1423	67782.69	121972.2	данные отсутствуют	данные отсутствуют
1423	67782.69	121972.2	данные отсутствуют	данные отсутствуют
1424	67782.72	121972.64	данные отсутствуют	данные отсутствуют
1424	67782.72	121972.64	данные отсутствуют	данные отсутствуют
1424	67782.72	121972.64	данные отсутствуют	данные отсутствуют
1425	68073.03	122114.62	данные отсутствуют	данные отсутствуют

Государственный регистратор	ФГИС ЕГРН
полное наименование должности	инициалы, фамилия
	подпись
	М.П.

Выписка из Единого государственного реестра недвижимости об объекте недвижимости  
**Сведения о частях земельного участка**

<b>Земельный участок</b>	
(вид объекта недвижимости)	
Лист № <u>    </u> Раздела <u>4.2</u>	Всего листов раздела <u>4.2</u> : <u>    </u>
Всего листов выписки: <u>    </u>	
<b>24.06.2021 № 99/2021/400650064</b>	
Кадастровый номер: <b>78:42:0016202:7</b>	

Номер точки	Координаты, м		Описание закрепления на местности	Средняя квадратическая погрешность определения координат характерных точек границы части земельного участка, м
	X	Y		
1	2	3	4	5
1425	68073.03	122114.62	данные отсутствуют	данные отсутствуют
1425	68073.03	122114.62	данные отсутствуют	данные отсутствуют
1425	68073.03	122114.62	данные отсутствуют	данные отсутствуют
1425	68073.03	122114.62	данные отсутствуют	данные отсутствуют
1426	68072.28	122114.58	данные отсутствуют	данные отсутствуют
1426	68072.28	122114.58	данные отсутствуют	данные отсутствуют
1426	68072.28	122114.58	данные отсутствуют	данные отсутствуют
1426	68072.28	122114.58	данные отсутствуют	данные отсутствуют
1427	68071.56	122114.42	данные отсутствуют	данные отсутствуют
1427	68071.56	122114.42	данные отсутствуют	данные отсутствуют
1427	68071.56	122114.42	данные отсутствуют	данные отсутствуют
1427	68071.56	122114.42	данные отсутствуют	данные отсутствуют
1428	68070.86	122114.15	данные отсутствуют	данные отсутствуют
1428	68070.86	122114.15	данные отсутствуют	данные отсутствуют
1428	68070.86	122114.15	данные отсутствуют	данные отсутствуют

Государственный регистратор	ФГИС ЕГРН
полное наименование должности	инициалы, фамилия
	подпись

М.П.

Выписка из Единого государственного реестра недвижимости об объекте недвижимости  
**Сведения о частях земельного участка**

<b>Земельный участок</b>	
(вид объекта недвижимости)	
Лист № <u>    </u> Раздела <u>4.2</u>	Всего листов раздела <u>4.2</u> : <u>    </u>
Всего листов выписки: <u>    </u>	
<b>24.06.2021 № 99/2021/400650064</b>	
Кадастровый номер: <b>78:42:0016202:7</b>	

Номер точки	Координаты, м		Описание закрепления на местности	Средняя квадратическая погрешность определения координат характерных точек границы части земельного участка, м
	X	Y		
1	2	3	4	5
1428	68070.86	122114.15	данные отсутствуют	данные отсутствуют
1428	68070.86	122114.15	данные отсутствуют	данные отсутствуют
1429	68070.22	122113.77	данные отсутствуют	данные отсутствуют
1429	68070.22	122113.77	данные отсутствуют	данные отсутствуют
1429	68070.22	122113.77	данные отсутствуют	данные отсутствуют
1429	68070.22	122113.77	данные отсутствуют	данные отсутствуют
1429	68070.22	122113.77	данные отсутствуют	данные отсутствуют
1430	68069.66	122113.29	данные отсутствуют	данные отсутствуют
1430	68069.66	122113.29	данные отсутствуют	данные отсутствуют
1430	68069.66	122113.29	данные отсутствуют	данные отсутствуют
1430	68069.66	122113.29	данные отсутствуют	данные отсутствуют
1431	68069.17	122112.73	данные отсутствуют	данные отсутствуют
1431	68069.17	122112.73	данные отсутствуют	данные отсутствуют
1431	68069.17	122112.73	данные отсутствуют	данные отсутствуют
1431	68069.17	122112.73	данные отсутствуют	данные отсутствуют
1431	68069.17	122112.73	данные отсутствуют	данные отсутствуют

Государственный регистратор	ФГИС ЕГРН
полное наименование должности	подпись
	инициалы, фамилия

М.П.

Выписка из Единого государственного реестра недвижимости об объекте недвижимости  
**Сведения о частях земельного участка**

(вид объекта недвижимости)		
Лист № <u>    </u> Раздела <u>4.2</u>	Всего листов раздела <u>4.2</u> : <u>    </u>	Всего листов выписки: <u>    </u>
<b>24.06.2021 № 99/2021/400650064</b>		
Кадастровый номер:		<b>78:42:0016202:7</b>

Номер точки	Координаты, м		Описание закрепления на местности	Средняя квадратическая погрешность определения координат характерных точек границы части земельного участка, м
	X	Y		
1	2	3	4	5
1432	68068.79	122112.1	данные отсутствуют	данные отсутствуют
1432	68068.79	122112.1	данные отсутствуют	данные отсутствуют
1432	68068.79			


Выписка из Единого государственного реестра недвижимости об объекте недвижимости

Сведения о характеристиках объекта недвижимости

На основании запроса от 27.10.2022, поступившего на рассмотрение 27.10.2022, сообщаем, что согласно записям Единого государственного реестра недвижимости:

Раздел 1 Лист 1

Земельный участок	
Лист № 1 раздела 1	Вид объекта недвижимости
28.10.2022г. № КУВИ-001/2022-191121903	Всего листов раздела 1: 7
Кадастровый номер:	Всего разделов: 8
Номер кадастрового квартала:	Всего листов выписки: 842
Дата присвоения кадастрового номера:	
Кадастровый номер 78:42:0016202:7	
78:42:0016202	
17.04.2008	
Кадастровый номер 78:42:16202:7	
Санкт-Петербург, город Павловск, Садовая улица, дом 20, литера Б, (левый берег реки Славянки)	
1789263 +/- 468	
778704255.6	
78:42:0000000:3041, 78:42:0000000:3045, 78:42:0000000:3048, 78:42:0000000:3663, 78:42:0000000:4024, 78:42:0016201:1064, 78:42:0016202:10, 78:42:0016202:11, 78:42:0016202:12, 78:42:0016202:13, 78:42:0016202:16, 78:42:0016202:17, 78:42:0016202:18, 78:42:0016202:19, 78:42:0016202:20, 78:42:0016202:21, 78:42:0016202:25, 78:42:0016202:26, 78:42:0016202:27, 78:42:0016202:51, 78:42:0016202:52, 78:42:0016202:53, 78:42:0016202:54, 78:42:0016202:56, 78:42:0016202:57, 78:42:0016202:66, 78:42:0016202:68, 78:42:0016202:69, 78:42:0016202:70, 78:42:0016202:71, 78:42:0016202:72, 78:42:0016202:73, 78:42:0016202:74, 78:42:0016202:8, 78:42:0016202:9, 78:42:0016202:382, 78:42:0016202:383, 78:42:0000000:3914, 78:42:0016202:64, 78:42:0016202:65, 78:42:0016202:59, 78:42:0016202:60, 78:42:0016202:61	1746
Кадастровый номер 78:42:16202:7	
Санкт-Петербург, город Павловск, Садовая улица, дом 20, литера Б, (левый берег реки Славянки)	
1789263 +/- 468	
778704255.6	
78:42:0000000:3041, 78:42:0000000:3045, 78:42:0000000:3048, 78:42:0000000:3663, 78:42:0000000:4024, 78:42:0016201:1064, 78:42:0016202:10, 78:42:0016202:11, 78:42:0016202:12, 78:42:0016202:13, 78:42:0016202:16, 78:42:0016202:17, 78:42:0016202:18, 78:42:0016202:19, 78:42:0016202:20, 78:42:0016202:21, 78:42:0016202:25, 78:42:0016202:26, 78:42:0016202:27, 78:42:0016202:51, 78:42:0016202:52, 78:42:0016202:53, 78:42:0016202:54, 78:42:0016202:56, 78:42:0016202:57, 78:42:0016202:66, 78:42:0016202:68, 78:42:0016202:69, 78:42:0016202:70, 78:42:0016202:71, 78:42:0016202:72, 78:42:0016202:73, 78:42:0016202:74, 78:42:0016202:8, 78:42:0016202:9, 78:42:0016202:382, 78:42:0016202:383, 78:42:0000000:3914, 78:42:0016202:64, 78:42:0016202:65, 78:42:0016202:59, 78:42:0016202:60, 78:42:0016202:61	
Кадастровые номера объектов недвижимости, из которых образован объект недвижимости:	данные отсутствуют
Кадастровые номера образованных объектов недвижимости:	данные отсутствуют
Категория земель:	Земли населенных пунктов
Виды разрешенного использования:	Для историко-культурных целей
Сведения о кадастровом инженере:	данные отсутствуют
Сведения о лесах, водных объектах и об иных природных объектах, расположенных в пределах земельного участка:	данные отсутствуют
Сведения о том, что земельный участок полностью расположен в границах зоны с особыми условиями использования территории, территории объекта культурного наследия, публичного сервитута:	данные отсутствуют
полное наименование должности	ДОКУМЕНТ ПОДПИСАН
	ЭЛЕКТРОННОЙ ПОДПИСЬЮ
	Сертификат: 6457517400433833109200328139839306360
	Владелец: ФЕДЕРАЛЬНАЯ СЛУЖБА ГОСУДАРСТВЕННОЙ РЕГИСТРАЦИИ, КАДАСТРА И КАРТОГРАФИИ
	Действителен с 17.05.2022 по 10.08.2023
	инициалы, фамилия

Земельный участок		вид объекта недвижимости	
Лист № 2 раздела 1	Всего листов раздела 1: 7	Всего разделов: 8	Всего листов выписки: 842
28.10.2022г. № КУВИ-001/2022-191121903			
Кадастровый номер: 78:42:0016202:7			
Сведения о том, что земельный участок расположен в границах особой экономической зоны, территории опережающего социально-экономического развития, зоны территориального развития в Российской Федерации, игорной зоны:	данные отсутствуют		
Сведения о том, что земельный участок расположен в границах особо охраняемой природной территории, охотничьих угодий, лесничеств:	данные отсутствуют		
Сведения о результатах проведения государственного земельного надзора:	данные отсутствуют		
Сведения о расположении земельного участка в границах территории, в отношении которой утвержден проект межевания территории:	данные отсутствуют		
Условный номер земельного участка:	данные отсутствуют		
Сведения о принятии акта и (или) заключении договора, предусматривающих предоставление в соответствии с земельным законодательством исполнительным органом государственного органа власти или органом местного самоуправления, находящегося в государственной или муниципальной собственности земельного участка для строительства наемного дома социального использования или наемного дома коммерческого использования:	данные отсутствуют		1747
Сведения о том, что земельный участок или земельные участки образованы на основании решения об изъятии земельного участка и (или) расположенного на нем объекта недвижимости для государственных или муниципальных нужд:	данные отсутствуют		
Сведения о том, что земельный участок образован из земель или земельного участка, государственная собственность на которые не разграничена:	данные отсутствуют		
Сведения о наличии земельного спора о местоположении границ земельных участков:	данные отсутствуют		
Статус записи об объекте недвижимости:	Сведения об объекте недвижимости имеют статус "актуальные"		
Особые отметки:	Посредством данного земельного участка обеспечен доступ к земельному участку (земельным участкам) с кадастровым номером (кадастровыми номерами): 78:42:0016202:50. Сведения об ограничениях права на объект недвижимости, обременениях данного объекта, не зарегистрированных в реестре прав, ограничений прав и обременений недвижимого имущества: вид ограничения (обременения): ограничение прав на земельный участок, предусмотренные статьей 56 Земельного кодекса Российской Федерации		
 ДОКУМЕНТ ПОДПИСАН ЭЛЕКТРОННОЙ ПОДПИСЬЮ Владелец: ФЕДЕРАЛЬНАЯ СЛУЖБА ГОСУДАРСТВЕННОЙ РЕГИСТРАЦИИ, КАДАСТРА И КАРТОГРАФИИ Сертификат: 64575127400433833109200328139839306360 Действителен с 17.05.2022 по 10.08.2023			
ПОЛНОЕ НАИМЕНОВАНИЕ ДОЛЖНОСТИ			ИНИЦИАЛЫ, ФАМИЛИЯ










Земельный участок		
вид объекта недвижимости		
Лист № 6 раздела 1	Всего листов раздела 1: 7	Всего разделов: 8
Всего листов выписки: 842		
28.10.2022г. № КУВИ-001/2022-191121903		
Кадастровый номер: 78:42:0016202:7		

№ 359-р выдан: Комитет по природопользованию, охране окружающей среды и обеспечению экологической безопасности. вид ограничения (обременения): ограничение прав на земельный участок, предусмотренные статьей 56 Земельного кодекса Российской Федерации; срок действия: с 15.12.2020; реквизиты документа-основания: распоряжение "Об утверждении местоположения береговой линии (границы водного объекта), границы водоохранной зоны и границы прибрежной защитной полосы реки Славянки (ИД 1331) на территории Санкт-Петербурга от 27.06.2019 № 359-р выдан: Комитет по природопользованию, охране окружающей среды и обеспечению экологической безопасности Правительстве Санкт-Петербурга. вид ограничения (обременения): ограничение прав на земельный участок, предусмотренные статьей 56 Земельного кодекса Российской Федерации; срок действия: с 15.12.2020; реквизиты документа-основания: распоряжение комитета по природопользованию, охране окружающей среды и обеспечению экологической безопасности Санкт-Петербурга от 19.07.2019 № 466-р выдан: Комитет по природопользованию, охране окружающей среды и обеспечению экологической безопасности Правительстве Санкт-Петербурга. вид ограничения (обременения): ограничение прав на земельный участок, предусмотренные статьей 56 Земельного кодекса Российской Федерации; срок действия: с 16.12.2020; реквизиты документа-основания: распоряжение комитета по природопользованию, охране окружающей среды и обеспечению экологической безопасности Правительстве Санкт-Петербурга от 19.07.2019 № 466-р выдан: Комитет по природопользованию, охране окружающей среды и обеспечению экологической безопасности Правительстве Санкт-Петербурга. вид ограничения (обременения): ограничение прав на земельный участок, предусмотренные статьей 56 Земельного кодекса Российской Федерации; срок действия: с 28.12.2020; реквизиты документа-основания: распоряжение комитета по природопользованию, охране окружающей среды и обеспечению экологической безопасности Правительстве Санкт-Петербурга от 27.06.2019 № 359-р выдан: Комитет по природопользованию, охране окружающей среды и обеспечению экологической безопасности Правительстве Санкт-Петербурга. вид ограничения (обременения): ограничение прав на земельный участок, предусмотренные статьей 56 Земельного кодекса Российской Федерации; срок действия: с 28.12.2020; реквизиты документа-основания: распоряжение комитета по природопользованию, охране окружающей среды и обеспечению экологической безопасности Правительстве Санкт-Петербурга от 27.06.2019 № 359-р выдан: Комитет по природопользованию, охране окружающей среды и обеспечению экологической безопасности Правительстве Санкт-Петербурга. вид ограничения (обременения): ограничение прав на земельный участок, предусмотренные статьей 56 Земельного кодекса Российской Федерации; срок действия: с 15.01.2021; реквизиты документа-основания: распоряжение "Об утверждении местоположения береговой линии (границы водного объекта, границы водоохранной зоны и границы прибрежной защитной полосы ручья без названия (ИД 1565) на территории Санкт-Петербурга" от 15.07.2019 № 402-р выдан: Комитет по природопользованию, охране окружающей среды и обеспечению экологической безопасности Правительстве Санкт-Петербурга. вид ограничения (обременения): ограничение прав на земельный участок, предусмотренные статьей 56 Земельного кодекса Российской Федерации; срок действия: с 15.07.2021. распоряжение "Об утверждении местоположения береговой линии (границы водного объекта, границы водоохранной зоны и границы прибрежной защитной полосы ручья без названия (ИД 1565) на территории Санкт-Петербурга" от 15.07.2019 № 402-р выдан: Комитет по природопользованию, охране окружающей среды и обеспечению экологической безопасности Правительстве Санкт-Петербурга. вид ограничения (обременения): ограничение прав на земельный участок, предусмотренные статьей 56 Земельного кодекса Российской Федерации; срок действия: с 15.07.2021.

1751


 Сертификат: 64575127400433833109200328139839306360 Владелец: ФЕДЕРАЛЬНАЯ СЛУЖБА ГОСУДАРСТВЕННОЙ РЕГИСТРАЦИИ, КАДАСТРА И КАРТОГРАФИИ Действителен: с 17.05.2022 по 10.08.2023	ЭЛЕКТРОННОЙ ПОДПИСЬЮ ДОКУМЕНТ ПОДПИСАН	инициалы, фамилия
---	---	-------------------

ПОЛНОЕ НАИМЕНОВАНИЕ ДОЛЖНОСТИ

Земельный участок		
вид объекта недвижимости		
Лист № 7 раздела 1	Всего листов раздела 1: 7	Всего разделов: 8
28.10.2022г. № КУВИ-001/2022-191121903		Всего листов выписки: 842
Кадастровый номер: 78:42:0016202:7		

	<p>линии (границы водного объекта, границы водоохранной зоны и границы прибрежной защитной полосы ручья без названия (ИД 1565) на территории Санкт-Петербурга" от 15.07.2019 № 402-р выдан: Комитет по природопользованию, охране окружающей среды и обеспечению экологической безопасности Правительства Санкт-Петербурга. вид ограничения (обременения): ограничения прав на земельный участок, предусмотренные статьей 56 Земельного кодекса Российской Федерации; срок действия: с 26.02.2021; реквизиты документа-основания: распоряжение КГИОП №241-р от 13.05.2019 от 13.05.2019 № 241-р выдан: Комитет по государственному контролю, использованию и охране памятников истории и культуры. вид ограничения (обременения): ограничения прав на земельный участок, предусмотренные статьей 56 Земельного кодекса Российской Федерации; срок действия: с 22.03.2021; реквизиты документа-основания: постановление Правительства РФ "Об утверждении Правил охраны газораспределительных сетей" от 20.11.2000 № 878 выдан: Правительство Российской Федерации. вид ограничения (обременения): ограничения прав на земельный участок, предусмотренные статьей 56 Земельного кодекса Российской Федерации; срок действия: с 12.05.2021; реквизиты документа-основания: постановление «О порядке установления охранных зон объектов электросетевого хозяйства и особых условий использования земельных участков, расположенных в границах таких зон» от 24.02.2009 № 160 выдан: Правительство Российской Федерации.</p>
Получатель выписки:	Тюрина Екатерина Александровна

1752




ПОЛНОЕ НАИМЕНОВАНИЕ ДОЛЖНОСТИ

ИНИЦИАЛЫ, ФАМИЛИЯ

## Выписка из Единого государственного реестра недвижимости об объекте недвижимости

## Сведения о зарегистрированных правах


Земельный участок	
вид объекта недвижимости	
Лист № 1 раздела 2	Всего листов раздела 2: 2
Всего разделов: 8	
Всего листов выписки: 842	
28.10.2022г. № КУВИ-001/2022-191121903	
Кадастровый номер: 78:42:0016202:7	
1	Правообладатель (правообладатели): 1.1 Российская Федерация
2	Вид, номер, дата и время государственной регистрации права: 2.1 Собственность 78:42:0016202:7-78/006/2020-2 02.07.2020 09:56:18
3	Сведения об осуществлении государственной регистрации сделки, права без необходимого в силу закона согласия третьего лица, органа: 3.1 данные отсутствуют
4	Ограничение прав и обременение объекта недвижимости: не зарегистрировано
1	Правообладатель (правообладатели): 1.2 Федеральное государственное бюджетное учреждение культуры " Государственный музей-заповедник"Павловск", ИНН: 7822002853
2	Вид, номер, дата и время государственной регистрации права: 2.2 Постоянное (бессрочное) пользование 78-78-06/046/2012-484 18.12.2012 00:00:00
3	Сведения об осуществлении государственной регистрации сделки, права без необходимого в силу закона согласия третьего лица, органа: 3.2 данные отсутствуют
4	Ограничение прав и обременение объекта недвижимости: 1753
4.1	Вид: Прочие ограничения прав и обременения объекта недвижимости
	дата государственной регистрации: 18.12.2012 00:00:00
	номер государственной регистрации: 78-78-06/046/2012-484
	срок, на который установлены ограничение прав и обременение объекта недвижимости: данные отсутствуют
	лицо, в пользу которого установлены ограничение прав и обременение объекта недвижимости: данные о правообладателе отсутствуют
	основание государственной регистрации: Кадастровый паспорт земельного участка (Выписка из государственного кадастра недвижимости), № 12613, выдан 07.06.2012
	сведения об осуществлении государственной регистрации сделки, права, ограничения права без необходимого в силу закона согласия третьего лица, органа: данные отсутствуют
	сведения об управляющем залогом и о договоре управления залогом, если такой договор заключен для управления ипотекой: данные отсутствуют
 ДОКУМЕНТ ПОДПИСАН ЭЛЕКТРОННОЙ ПОДПИСЬЮ Владелец: ФЕДЕРАЛЬНАЯ СЛУЖБА ГОСУДАРСТВЕННОЙ РЕГИСТРАЦИИ, КАДАСТРА И КАРТОГРАФИИ Сертификат: 64575127400433833109200328139839306360 Действителен с 17.05.2022 по 10.08.2023	
полное наименование должности	
инициалы, фамилия	



Земельный участок		
вид объекта недвижимости		
Лист № 2 раздела 2	Всего листов раздела 2: 2	Всего разделов: 8
28.10.2022г. № КУВИ-001/2022-191121903		Всего листов выписки: 842
Кадастровый номер: 78:42:0016202:7		

	сведения о депозитарии, который осуществляет хранение обезличенной документарной закладной или электронной закладной: ведения о внесении изменений или дополнений в регистрационную запись об ипотеке:	
5	Договоры участия в долевом строительстве:	не зарегистрировано
6	Заявленные в судебном порядке права требования:	данные отсутствуют
7	Сведения о возращении в отношении зарегистрированного права:	данные отсутствуют
8	Сведения о наличии решения об изъятии объекта недвижимости для государственных и муниципальных нужд:	данные отсутствуют
9	Сведения о невозможности государственной регистрации без личного участия правообладателя или его законного представителя:	данные отсутствуют
10	Правопритязания и сведения о наличии поступивших, но не рассмотренных заявлений о проведении государственной регистрации права (перехода, прекращения права), ограничения права или обременения объекта недвижимости, сделки в отношении объекта недвижимости:	отсутствуют
11	Сведения о невозможности государственной регистрации перехода, прекращения, ограничения права на земельный участок из земель сельскохозяйственного назначения:	данные отсутствуют

1754



ПОЛНОЕ НАИМЕНОВАНИЕ ДОЛЖНОСТИ

ИНИЦИАЛЫ, ФАМИЛИЯ

Выписка из Единого государственного реестра недвижимости об объекте недвижимости  
Описание местоположения земельного участка

Земельный участок			
вид объекта недвижимости			
Лист № 1 раздела 3	Всего листов раздела 3: 1	Всего разделов: 8	Всего листов выписки: 842
28.10.2022г. № КУВИ-001/2022-191121903			
Кадастровый номер: 78:42:0016202:7			

План (чертеж, схема) земельного участка



1755

Масштаб 1:30000	Условные обозначения:	ДОКУМЕНТ ПОДПИСАН
полное наименование должности		ЭЛЕКТРОННОЙ ПОДПИСЬЮ
		Сертификат: 64575127400433833109200328139839306360
		Владелец: ФЕДЕРАЛЬНАЯ СЛУЖБА ГОСУДАРСТВЕННОЙ
		РЕГИСТРАЦИИ, КАДАСТРА И КАРТОГРАФИИ
		Действителен: с 17.05.2022 по 10.08.2023
		инициалы, фамилия

Выписка из Единого государственного реестра недвижимости об объекте недвижимости  
 Описание местоположения земельного участка

Земельный участок	
вид объекта недвижимости	
Лист № 1 раздела 3.1	Всего листов раздела 3.1: 109
Всего разделов: 8	
Всего листов выписки: 842	
28.10.2022г. № КУВИ-001/2022-191121903	
Кадастровый номер: 78:42:0016202:7	

№ п/п	Номер точки		Дирекционный угол	Горизонтальное проложение, м	Описание закрепления на местности	Кадастровые номера смежных участков	Сведения об адресах правообладателей смежных земельных участков
	начальная	конечная					
1	2	3	4	5	6	7	8
1	1.1.1	1.1.2	37°38.4'	86.93	данные отсутствуют	данные отсутствуют	данные отсутствуют
2	1.1.2	1.1.3	309°35.3'	2.02	данные отсутствуют	данные отсутствуют	данные отсутствуют
3	1.1.3	1.1.4	36°26.1'	7.64	данные отсутствуют	данные отсутствуют	данные отсутствуют
4	1.1.4	1.1.5	356°25.4'	9.94	данные отсутствуют	данные отсутствуют	данные отсутствуют
5	1.1.5	1.1.6	346°53.0'	9.83	данные отсутствуют	данные отсутствуют	данные отсутствуют
6	1.1.6	1.1.7	36°38.6'	113.65	данные отсутствуют	данные отсутствуют	данные отсутствуют
7	1.1.7	1.1.8	33°16.3'	44.04	данные отсутствуют	данные отсутствуют	данные отсутствуют
8	1.1.8	1.1.9	48°46.3'	66.76	данные отсутствуют	данные отсутствуют	данные отсутствуют
9	1.1.9	1.1.10	64°15.7'	49.28	данные отсутствуют	данные отсутствуют	данные отсутствуют
10	1.1.10	1.1.11	53°58.7'	42.87	данные отсутствуют	данные отсутствуют	данные отсутствуют
11	1.1.11	1.1.12	43°39.9'	23.98	данные отсутствуют	данные отсутствуют	данные отсутствуют
12	1.1.12	1.1.13	35°36.8'	56.1	данные отсутствуют	данные отсутствуют	данные отсутствуют
13	1.1.13	1.1.14	27°33.5'	142.75	данные отсутствуют	данные отсутствуют	данные отсутствуют
14	1.1.14	1.1.15	40°48.8'	91.71	данные отсутствуют	данные отсутствуют	данные отсутствуют
15	1.1.15	1.1.16	54°4.0'	167.79	данные отсутствуют	данные отсутствуют	данные отсутствуют
16	1.1.16	1.1.17	56°35.2'	57.0	данные отсутствуют	данные отсутствуют	данные отсутствуют
17	1.1.17	1.1.18	64°58.7'	54.92	данные отсутствуют	данные отсутствуют	данные отсутствуют
18	1.1.18	1.1.19	73°20.0'	43.55	данные отсутствуют	данные отсутствуют	данные отсутствуют
19	1.1.19	1.1.20	79°30.6'	17.69	данные отсутствуют	данные отсутствуют	данные отсутствуют
20	1.1.20	1.1.21	92°14.5'	85.11	данные отсутствуют	данные отсутствуют	данные отсутствуют
21	1.1.21	1.1.22	105°9.7'	47.41	данные отсутствуют	данные отсутствуют	данные отсутствуют
22	1.1.22	1.1.23	98°54.0'	139.3	данные отсутствуют	данные отсутствуют	данные отсутствуют
23	1.1.23	1.1.24	82°0.4'	79.17	данные отсутствуют	данные отсутствуют	данные отсутствуют
24	1.1.24	1.1.25	138°59.5'	17.68	данные отсутствуют	данные отсутствуют	данные отсутствуют
25	1.1.25	1.1.26	103°54.1'	25.6	данные отсутствуют	данные отсутствуют	данные отсутствуют

ЭЛЕКТРОННОЙ ПОДПИСЬЮ  
 Владелец: ФЕДЕРАЛЬНАЯ СЛУЖБА ГОСУДАРСТВЕННОЙ РЕГИСТРАЦИИ, КАДАСТРА И КАРТОГРАФИИ  
 Действителен с 17.05.2022 по 10.08.2023

полное наименование должности

инициалы, фамилия



1756



Земельный участок			
вид объекта недвижимости			
Лист № 2 раздела 3.1	Всего листов раздела 3.1: 109	Всего разделов: 8	Всего листов выписки: 842
28.10.2022г. № КУВИ-001/2022-191121903			
Кадастровый номер: 78:42:0016202:7			

26	1.1.26	1.1.27	104°40.0'	2.65	данные отсутствуют	данные отсутствуют	данные отсутствуют
27	1.1.27	1.1.28	114°14.2'	15.52	данные отсутствуют	данные отсутствуют	данные отсутствуют
28	1.1.28	1.1.29	119°44.0'	33.57	данные отсутствуют	данные отсутствуют	данные отсутствуют
29	1.1.29	1.1.30	121°58.3'	28.39	данные отсутствуют	данные отсутствуют	данные отсутствуют
30	1.1.30	1.1.31	117°29.5'	60.27	данные отсутствуют	данные отсутствуют	данные отсутствуют
31	1.1.31	1.1.32	116°43.5'	4.8	данные отсутствуют	данные отсутствуют	данные отсутствуют
32	1.1.32	1.1.33	118°52.2'	8.45	данные отсутствуют	данные отсутствуют	данные отсутствуют
33	1.1.33	1.1.34	54°18.6'	2.62	данные отсутствуют	данные отсутствуют	данные отсутствуют
34	1.1.34	1.1.35	49°48.5'	4.56	данные отсутствуют	данные отсутствуют	данные отсутствуют
35	1.1.35	1.1.36	59°8.3'	2.87	данные отсутствуют	данные отсутствуют	данные отсутствуют
36	1.1.36	1.1.37	65°21.1'	93.18	данные отсутствуют	данные отсутствуют	данные отсутствуют
37	1.1.37	1.1.38	66°34.3'	46.98	данные отсутствуют	данные отсутствуют	данные отсутствуют
38	1.1.38	1.1.39	65°0.8'	130.39	данные отсутствуют	данные отсутствуют	данные отсутствуют
39	1.1.39	1.1.40	38°13.3'	12.88	данные отсутствуют	данные отсутствуют	данные отсутствуют
40	1.1.40	1.1.41	16°41.9'	7.62	данные отсутствуют	данные отсутствуют	данные отсутствуют
41	1.1.41	1.1.42	12°35.3'	36.11	данные отсутствуют	данные отсутствуют	данные отсутствуют
42	1.1.42	1.1.43	51°39.7'	7.8	данные отсутствуют	данные отсутствуют	данные отсутствуют
43	1.1.43	1.1.44	86°44.4'	33.58	данные отсутствуют	данные отсутствуют	данные отсутствуют
44	1.1.44	1.1.45	66°44.9'	12.92	данные отсутствуют	данные отсутствуют	данные отсутствуют
45	1.1.45	1.1.46	42°2.7'	43.9	данные отсутствуют	данные отсутствуют	данные отсутствуют
46	1.1.46	1.1.47	59°1.7'	12.98	данные отсутствуют	данные отсутствуют	данные отсутствуют
47	1.1.47	1.1.48	80°2.3'	18.09	данные отсутствуют	данные отсутствуют	данные отсутствуют
48	1.1.48	1.1.49	60°12.9'	5.25	данные отсутствуют	данные отсутствуют	данные отсутствуют
49	1.1.49	1.1.50	55°44.8'	5.65	данные отсутствуют	данные отсутствуют	данные отсутствуют
50	1.1.50	1.1.51	321°51.1'	20.69	данные отсутствуют	данные отсутствуют	данные отсутствуют
51	1.1.51	1.1.52	53°11.1'	45.94	данные отсутствуют	данные отсутствуют	данные отсутствуют
52	1.1.52	1.1.53	320°38.1'	16.63	данные отсутствуют	78:42:0016128:23	адрес отсутствует
53	1.1.53	1.1.54	321°58.1'	12.82	данные отсутствуют	78:42:0016128:23	адрес отсутствует
54	1.1.54	1.1.55	50°43.7'	25.01	данные отсутствуют	78:42:0016128:22	адрес отсутствует
55	1.1.55	1.1.56	328°31.9'	32.85	данные отсутствуют	78:42:0016128:22	адрес отсутствует
56	1.1.56	1.1.57	58°45.7'	12.51	данные отсутствуют	78:42:0016128:19	адрес отсутствует
57	1.1.57	1.1.58	359°29.8'	25.02	данные отсутствуют	78:42:0016128:19	адрес отсутствует
58	1.1.58	1.1.59	13°5.2'	6.58	данные отсутствуют	78:42:0016128:1045	адрес отсутствует



ЭЛЕКТРОННЫЙ ДОКУМЕНТ ПОДПИСАН

ЭЛЕКТРОННОЙ ПОДПИСЬЮ

Сертификат: 64575127400433833109200328139839306360

Владелец: ФЕДЕРАЛЬНАЯ СЛУЖБА ГОСУДАРСТВЕННОЙ

РЕГИСТРАЦИИ, КАДАСТРА И КАРТОГРАФИИ

Действителен с 17.05.2022 по 10.08.2023

ПОЛНОЕ НАИМЕНОВАНИЕ ДОЛЖНОСТИ

ИНИЦИАЛЫ, ФАМИЛИЯ

Земельный участок									
вид объекта недвижимости									
Лист № 3 раздела 3.1		Всего листов раздела 3.1: 109		Всего разделов: 8		Всего листов выписки: 842			
28.10.2022г. № КУВИ-001/2022-191121903									
Кадастровый номер: 78:42:0016202:7									
59	1.1.59	1.1.60	17°6.9'	30.34	данные отсутствуют	данные отсутствуют	данные отсутствуют	данные отсутствуют	данные отсутствуют
60	1.1.60	1.1.61	22°11.3'	24.73	данные отсутствуют	данные отсутствуют	78:42:0016128:1044	данные отсутствуют	адрес отсутствует
61	1.1.61	1.1.62	26°15.2'	2.46	данные отсутствуют	данные отсутствуют	78:42:0016128:1044	данные отсутствуют	адрес отсутствует
62	1.1.62	1.1.63	22°46.9'	3.8	данные отсутствуют	данные отсутствуют	78:42:0016128:1044	данные отсутствуют	адрес отсутствует
63	1.1.63	1.1.64	22°49.5'	21.94	данные отсутствуют	данные отсутствуют	данные отсутствуют	данные отсутствуют	данные отсутствуют
64	1.1.64	1.1.65	353°34.1'	22.32	данные отсутствуют	данные отсутствуют	данные отсутствуют	данные отсутствуют	данные отсутствуют
65	1.1.65	1.1.66	351°27.9'	7.41	данные отсутствуют	данные отсутствуют	данные отсутствуют	данные отсутствуют	данные отсутствуют
66	1.1.66	1.1.67	348°46.8'	7.5	данные отсутствуют	данные отсутствуют	данные отсутствуют	данные отсутствуют	данные отсутствуют
67	1.1.67	1.1.68	351°26.5'	12.5	данные отсутствуют	данные отсутствуют	данные отсутствуют	данные отсутствуют	данные отсутствуют
68	1.1.68	1.1.69	345°17.6'	12.45	данные отсутствуют	данные отсутствуют	данные отсутствуют	данные отсутствуют	данные отсутствуют
69	1.1.69	1.1.70	348°8.2'	2.43	данные отсутствуют	данные отсутствуют	данные отсутствуют	данные отсутствуют	данные отсутствуют
70	1.1.70	1.1.71	346°18.2'	15.58	данные отсутствуют	данные отсутствуют	данные отсутствуют	данные отсутствуют	данные отсутствуют
71	1.1.71	1.1.72	348°47.3'	4.58	данные отсутствуют	данные отсутствуют	данные отсутствуют	данные отсутствуют	данные отсутствуют
72	1.1.72	1.1.73	351°3.5'	25.54	данные отсутствуют	данные отсутствуют	данные отсутствуют	данные отсутствуют	данные отсутствуют
73	1.1.73	1.1.74	345°21.2'	7.51	данные отсутствуют	данные отсутствуют	данные отсутствуют	данные отсутствуют	данные отсутствуют
74	1.1.74	1.1.75	339°25.9'	5.01	данные отсутствуют	данные отсутствуют	данные отсутствуют	данные отсутствуют	данные отсутствуют
75	1.1.75	1.1.76	343°17.3'	32.69	данные отсутствуют	данные отсутствуют	данные отсутствуют	данные отсутствуют	данные отсутствуют
76	1.1.76	1.1.77	3°28.5'	2.47	данные отсутствуют	данные отсутствуют	данные отсутствуют	данные отсутствуют	данные отсутствуют
77	1.1.77	1.1.78	357°50.8'	12.77	данные отсутствуют	данные отсутствуют	данные отсутствуют	данные отсутствуют	данные отсутствуют
78	1.1.78	1.1.79	356°16.7'	15.1	данные отсутствуют	данные отсутствуют	данные отсутствуют	данные отсутствуют	данные отсутствуют
79	1.1.79	1.1.80	359°24.4'	20.24	данные отсутствуют	данные отсутствуют	данные отсутствуют	данные отсутствуют	данные отсутствуют
80	1.1.80	1.1.81	357°19.3'	27.6	данные отсутствуют	данные отсутствуют	данные отсутствуют	данные отсутствуют	данные отсутствуют
81	1.1.81	1.1.82	352°2.8'	10.12	данные отсутствуют	данные отсутствуют	78:42:0016128:1040	данные отсутствуют	адрес отсутствует
82	1.1.82	1.1.83	339°29.0'	5.05	данные отсутствуют	данные отсутствуют	78:42:0016128:1040	данные отсутствуют	адрес отсутствует
83	1.1.83	1.1.84	331°58.9'	2.47	данные отсутствуют	данные отсутствуют	78:42:0016128:1040	данные отсутствуют	адрес отсутствует
84	1.1.84	1.1.85	326°54.2'	34.04	данные отсутствуют	данные отсутствуют	данные отсутствуют	данные отсутствуют	данные отсутствуют
85	1.1.85	1.1.86	333°11.5'	13.68	данные отсутствуют	данные отсутствуют	78:42:0016128:1043	196625, Санкт-Петербург г, п. Тярлево, ул. Нововестинская, д. 47	данные отсутствуют
86	1.1.86	1.1.87	4°41.4'	2.57	данные отсутствуют	данные отсутствуют	78:42:0016128:1043	196625, Санкт-Петербург г, п. Тярлево, ул. Нововестинская, д. 47	данные отсутствуют
87	1.1.87	1.1.88	332°31.6'	17.77	данные отсутствуют	данные отсутствуют	78:42:0016128:1043	196625, Санкт-Петербург г, п. Тярлево, ул. Нововестинская, д. 47	данные отсутствуют
88	1.1.88	1.1.89	341°23.2'	15.23	данные отсутствуют	данные отсутствуют	78:42:0016128:1051	адрес отсутствует	адрес отсутствует
89	1.1.89	1.1.90	344°17.1'	5.13	данные отсутствуют	данные отсутствуют	78:42:0016128:1051	адрес отсутствует	адрес отсутствует



ЭЛЕКТРОННОЙ ПОДПИСЬЮ  
 Сертификат: 64575127400433833109200328139839306360  
 Владелец: ФЕДЕРАЛЬНАЯ СЛУЖБА ГОСУДАРСТВЕННОЙ  
 РЕГИСТРАЦИИ, КАДАСТРА И КАРТОГРАФИИ  
 Действителен с 17.05.2022 по 10.08.2023

ПОЛНОЕ НАИМЕНОВАНИЕ ДОЛЖНОСТИ

ИНИЦИАЛЫ, ФАМИЛИЯ

Земельный участок		вид объекта недвижимости		Всего листов раздела 3.1: 109		Всего разделов: 8		Всего листов выписки: 842	
28.10.2022г. № КУВИ-001/2022-191121903									
Кадастровый номер: 78:42:0016202:7									
90	1.1.90	1.1.91	344°22.0'	2.52	данные отсутствуют	78:42:0016128:1351	адрес отсутствует		
91	1.1.91	1.1.92	334°9.4'	20.26	данные отсутствуют	78:42:0016128:1351	адрес отсутствует		
92	1.1.92	1.1.93	62°19.7'	30.34	данные отсутствуют	данные отсутствуют	данные отсутствуют		
93	1.1.93	1.1.94	52°32.9'	12.43	данные отсутствуют	данные отсутствуют	данные отсутствуют		
94	1.1.94	1.1.95	44°28.9'	14.84	данные отсутствуют	данные отсутствуют	данные отсутствуют		
95	1.1.95	1.1.96	40°49.6'	29.63	данные отсутствуют	данные отсутствуют	данные отсутствуют		
96	1.1.96	1.1.97	29°18.0'	14.71	данные отсутствуют	данные отсутствуют	данные отсутствуют		
97	1.1.97	1.1.98	15°8.0'	4.94	данные отсутствуют	данные отсутствуют	данные отсутствуют		
98	1.1.98	1.1.99	6°59.9'	7.3	данные отсутствуют	данные отсутствуют	данные отсутствуют		
99	1.1.99	1.1.100	354°1.4'	2.79	данные отсутствуют	данные отсутствуют	данные отсутствуют		
100	1.1.100	1.1.101	12°38.3'	5.07	данные отсутствуют	данные отсутствуют	данные отсутствуют		
101	1.1.101	1.1.102	359°44.3'	17.52	данные отсутствуют	данные отсутствуют	данные отсутствуют		
102	1.1.102	1.1.103	81°59.6'	3.3	данные отсутствуют	данные отсутствуют	данные отсутствуют		
103	1.1.103	1.1.104	172°37.2'	24.21	данные отсутствуют	данные отсутствуют	данные отсутствуют		
104	1.1.104	1.1.105	173°0.8'	37.98	данные отсутствуют	данные отсутствуют	данные отсутствуют		
105	1.1.105	1.1.106	175°11.6'	29.83	данные отсутствуют	данные отсутствуют	данные отсутствуют		
106	1.1.106	1.1.107	183°11.9'	24.38	данные отсутствуют	данные отсутствуют	данные отсутствуют		
107	1.1.107	1.1.108	170°51.5'	40.03	данные отсутствуют	данные отсутствуют	данные отсутствуют		
108	1.1.108	1.1.109	179°22.4'	25.63	данные отсутствуют	данные отсутствуют	данные отсутствуют		
109	1.1.109	1.1.110	180°9.5'	68.7	данные отсутствуют	данные отсутствуют	данные отсутствуют		
110	1.1.110	1.1.111	160°48.6'	22.33	данные отсутствуют	данные отсутствуют	данные отсутствуют		
111	1.1.111	1.1.112	172°40.0'	29.07	данные отсутствуют	данные отсутствуют	данные отсутствуют		
112	1.1.112	1.1.113	173°41.0'	27.81	данные отсутствуют	данные отсутствуют	данные отсутствуют		
113	1.1.113	1.1.114	188°30.5'	45.09	данные отсутствуют	данные отсутствуют	данные отсутствуют		
114	1.1.114	1.1.115	149°28.4'	19.55	данные отсутствуют	данные отсутствуют	данные отсутствуют		
115	1.1.115	1.1.116	180°35.9'	34.51	данные отсутствуют	данные отсутствуют	данные отсутствуют		
116	1.1.116	1.1.117	205°31.3'	16.94	данные отсутствуют	данные отсутствуют	данные отсутствуют		
117	1.1.117	1.1.118	173°3.7'	25.58	данные отсутствуют	данные отсутствуют	данные отсутствуют		
118	1.1.118	1.1.119	197°50.3'	3.04	данные отсутствуют	данные отсутствуют	данные отсутствуют		
119	1.1.119	1.1.120	233°44.3'	7.35	данные отсутствуют	данные отсутствуют	данные отсутствуют		
120	1.1.120	1.1.121	245°18.5'	7.25	данные отсутствуют	данные отсутствуют	данные отсутствуют		
121	1.1.121	1.1.122	232°29.1'	7.82	данные отсутствуют	данные отсутствуют	данные отсутствуют		
122	1.1.122	1.1.123	207°28.9'	14.82	данные отсутствуют	данные отсутствуют	данные отсутствуют		




ЭЛЕКТРОННОЙ ПОДПИСЬЮ  
 ДОКУМЕНТ ПОДПИСАН  
 Сертификат: 64575127400433833109200328139839306360  
 Владелец: ФЕДЕРАЛЬНАЯ СЛУЖБА ГОСУДАРСТВЕННОЙ  
 РЕГИСТРАЦИИ, КАДАСТРА И КАРТОГРАФИИ  
 Действителен с 17.05.2022 по 10.08.2023

ПОЛНОЕ НАИМЕНОВАНИЕ ДОЛЖНОСТИ

ИНИЦИАЛЫ, ФАМИЛИЯ

Земельный участок	
вид объекта недвижимости	
Лист № 5 раздела 3.1	Всего листов раздела 3.1: 109
Всего разделов: 8	
Всего листов выписки: 842	
28.10.2022г. № КУВИ-001/2022-191121903	
Кадастровый номер: 78:42:0016202:7	


123	1.1.123	1.1.124	219°8.0'	11.9	данные отсутствуют	данные отсутствуют	данные отсутствуют
124	1.1.124	1.1.125	205°43.1'	8.18	данные отсутствуют	данные отсутствуют	данные отсутствуют
125	1.1.125	1.1.126	156°26.5'	2.3	данные отсутствуют	данные отсутствуют	данные отсутствуют
126	1.1.126	1.1.127	191°47.8'	3.23	данные отсутствуют	данные отсутствуют	данные отсутствуют
127	1.1.127	1.1.128	239°20.7'	4.14	данные отсутствуют	данные отсутствуют	данные отсутствуют
128	1.1.128	1.1.129	195°16.0'	8.92	данные отсутствуют	данные отсутствуют	данные отсутствуют
129	1.1.129	1.1.130	178°45.1'	16.06	данные отсутствуют	данные отсутствуют	данные отсутствуют
130	1.1.130	1.1.131	172°24.9'	12.2	данные отсутствуют	данные отсутствуют	данные отсутствуют
131	1.1.131	1.1.132	190°42.3'	9.85	данные отсутствуют	данные отсутствуют	данные отсутствуют
132	1.1.132	1.1.133	206°42.8'	1.74	данные отсутствуют	данные отсутствуют	данные отсутствуют
133	1.1.133	1.1.134	201°59.1'	1.74	данные отсутствуют	данные отсутствуют	данные отсутствуют
134	1.1.134	1.1.135	196°45.8'	1.73	данные отсутствуют	данные отсутствуют	данные отсутствуют
135	1.1.135	1.1.136	191°57.4'	1.74	данные отсутствуют	данные отсутствуют	данные отсутствуют
136	1.1.136	1.1.137	187°17.3'	1.73	данные отсутствуют	данные отсутствуют	данные отсутствуют
137	1.1.137	1.1.138	182°19.0'	1.73	данные отсутствуют	данные отсутствуют	данные отсутствуют
138	1.1.138	1.1.139	177°21.1'	1.73	данные отсутствуют	данные отсутствуют	данные отсутствуют
139	1.1.139	1.1.140	172°23.0'	1.74	данные отсутствуют	данные отсутствуют	данные отсутствуют
140	1.1.140	1.1.141	167°24.0'	1.74	данные отсутствуют	данные отсутствуют	данные отсутствуют
141	1.1.141	1.1.142	162°49.4'	1.73	данные отсутствуют	данные отсутствуют	данные отсутствуют
142	1.1.142	1.1.143	157°42.5'	1.74	данные отсутствуют	данные отсутствуют	данные отсутствуют
143	1.1.143	1.1.144	152°50.6'	1.73	данные отсутствуют	данные отсутствуют	данные отсутствуют
144	1.1.144	1.1.145	147°57.6'	1.73	данные отсутствуют	данные отсутствуют	данные отсутствуют
145	1.1.145	1.1.146	142°44.0'	1.73	данные отсутствуют	данные отсутствуют	данные отсутствуют
146	1.1.146	1.1.147	159°19.0'	6.85	данные отсутствуют	данные отсутствуют	данные отсутствуют
147	1.1.147	1.1.148	142°42.7'	8.48	данные отсутствуют	данные отсутствуют	данные отсутствуют
148	1.1.148	1.1.149	152°32.9'	11.84	данные отсутствуют	данные отсутствуют	данные отсутствуют
149	1.1.149	1.1.150	121°7.9'	12.24	данные отсутствуют	данные отсутствуют	данные отсутствуют
150	1.1.150	1.1.151	140°6.1'	1.59	данные отсутствуют	данные отсутствуют	данные отсутствуют
151	1.1.151	1.1.152	144°12.7'	1.59	данные отсутствуют	данные отсутствуют	данные отсутствуют
152	1.1.152	1.1.153	149°24.4'	1.59	данные отсутствуют	данные отсутствуют	данные отсутствуют
153	1.1.153	1.1.154	153°55.1'	1.59	данные отсутствуют	данные отсутствуют	данные отсутствуют
154	1.1.154	1.1.155	158°56.2'	1.59	данные отсутствуют	данные отсутствуют	данные отсутствуют
155	1.1.155	1.1.156	163°9.8'	1.59	данные отсутствуют	данные отсутствуют	данные отсутствуют


 ЭЛЕКТРОННОЙ ПОДПИСЬЮ  
 ДОКУМЕНТ ПОДПИСАН  
 Сертификат: 64575127400433833109200328139839306360  
 Владелец: ФЕДЕРАЛЬНАЯ СЛУЖБА ГОСУДАРСТВЕННОЙ  
 РЕГИСТРАЦИИ, КАДАСТРА И КАРТОГРАФИИ  
 Действителен с 17.05.2022 по 10.08.2023

ПОЛНОЕ НАИМЕНОВАНИЕ ДОЛЖНОСТИ

ИНИЦИАЛЫ, ФАМИЛИЯ

Земельный участок		Вид объекта недвижимости		Всего листов выписки: 842		
Земельный участок		Вид объекта недвижимости		Всего разделов: 8		
Лист № 6 раздела 3.1		Всего листов раздела 3.1: 109		Всего листов выписки: 842		
28.10.2022г. № КУВИ-001/2022-191121903		78:42:0016202:7				
Кадастровый номер:						
156	1.1.156	1.1.157	168°24.5'	1.59	данные отсутствуют	данные отсутствуют
157	1.1.157	1.1.158	172°47.2'	1.59	данные отсутствуют	данные отсутствуют
158	1.1.158	1.1.159	177°50.3'	1.59	данные отсутствуют	данные отсутствуют
159	1.1.159	1.1.160	182°10.5'	1.58	данные отсутствуют	данные отсутствуют
160	1.1.160	1.1.161	195°19.2'	12.34	данные отсутствуют	данные отсутствуют
161	1.1.161	1.1.162	173°22.6'	14.48	данные отсутствуют	данные отсутствуют
162	1.1.162	1.1.163	182°22.0'	2.42	данные отсутствуют	данные отсутствуют
163	1.1.163	1.1.164	185°28.4'	2.41	данные отсутствуют	данные отсутствуют
164	1.1.164	1.1.165	189°16.1'	2.42	данные отсутствуют	данные отсутствуют
165	1.1.165	1.1.166	192°39.4'	2.42	данные отсутствуют	данные отсутствуют
166	1.1.166	1.1.167	196°20.2'	2.42	данные отсутствуют	данные отсутствуют
167	1.1.167	1.1.168	199°38.3'	2.41	данные отсутствуют	данные отсутствуют
168	1.1.168	1.1.169	203°23.1'	2.42	данные отсутствуют	данные отсутствуют
169	1.1.169	1.1.170	206°33.9'	2.41	данные отсутствуют	данные отсутствуют
170	1.1.170	1.1.171	210°16.4'	2.42	данные отсутствуют	данные отсутствуют
171	1.1.171	1.1.172	213°49.3'	2.41	данные отсутствуют	данные отсутствуют
172	1.1.172	1.1.173	224°19.9'	3.63	данные отсутствуют	данные отсутствуют
173	1.1.173	1.1.174	266°50.5'	2.9	данные отсутствуют	данные отсутствуют
174	1.1.174	1.1.175	283°4.0'	7.74	данные отсутствуют	данные отсутствуют
175	1.1.175	1.1.176	297°47.8'	4.16	данные отсутствуют	данные отсутствуют
176	1.1.176	1.1.177	281°49.3'	0.88	данные отсутствуют	данные отсутствуют
177	1.1.177	1.1.178	272°37.9'	0.87	данные отсутствуют	данные отсутствуют
178	1.1.178	1.1.179	262°42.7'	0.87	данные отсутствуют	данные отсутствуют
179	1.1.179	1.1.180	252°36.4'	0.87	данные отсутствуют	данные отсутствуют
180	1.1.180	1.1.181	242°32.9'	0.87	данные отсутствуют	данные отсутствуют
181	1.1.181	1.1.182	233°23.6'	0.87	данные отсутствуют	данные отсутствуют
182	1.1.182	1.1.183	223°9.1'	0.88	данные отсутствуют	данные отсутствуют
183	1.1.183	1.1.184	213°8.2'	0.86	данные отсутствуют	данные отсутствуют
184	1.1.184	1.1.185	203°37.7'	0.87	данные отсутствуют	данные отсутствуют
185	1.1.185	1.1.186	193°52.7'	0.88	данные отсутствуют	данные отсутствуют
186	1.1.186	1.1.187	183°19.6'	0.86	данные отсутствуют	данные отсутствуют
187	1.1.187	1.1.188	194°35.5'	4.25	данные отсутствуют	данные отсутствуют
188	1.1.188	1.1.189	239°15.0'	13.36	данные отсутствуют	данные отсутствуют



 ЭЛЕКТРОННОЙ ПОДПИСЬЮ  
 ДОКУМЕНТ ПОДПИСАН  
 Сертификат: 64575127400433833109200328139839306360  
 Владелец: ФЕДЕРАЛЬНАЯ СЛУЖБА ГОСУДАРСТВЕННОЙ  
 РЕГИСТРАЦИИ, КАДАСТРА И КАРТОГРАФИИ  
 Действителен с 17.05.2022 по 10.08.2023

ПОЛНОЕ НАИМЕНОВАНИЕ ДОЛЖНОСТИ

ИНИЦИАЛЫ, ФАМИЛИЯ

Земельный участок			
вид объекта недвижимости			
Лист № 7 раздела 3.1	Всего листов раздела 3.1: 109	Всего разделов: 8	Всего листов выписки: 842
28.10.2022г. № КУВИ-001/2022-191121903			
Кадастровый номер: 78:42:0016202:7			

189	1.1.189	1.1.190	148°50.5'	0.5	данные отсутствуют	данные отсутствуют	данные отсутствуют
190	1.1.190	1.1.191	59°15.2'	13.56	данные отсутствуют	данные отсутствуют	данные отсутствуют
191	1.1.191	1.1.192	14°35.3'	4.53	данные отсутствуют	данные отсутствуют	данные отсутствуют
192	1.1.192	1.1.193	2°51.7'	0.8	данные отсутствуют	данные отсутствуют	данные отсутствуют
193	1.1.193	1.1.194	13°31.4'	0.81	данные отсутствуют	данные отсутствуют	данные отсутствуют
194	1.1.194	1.1.195	23°23.1'	0.81	данные отсутствуют	данные отсутствуют	данные отсутствуют
195	1.1.195	1.1.196	33°29.7'	0.82	данные отсутствуют	данные отсутствуют	данные отсутствуют
196	1.1.196	1.1.197	43°59.7'	0.81	данные отсутствуют	данные отсутствуют	данные отсутствуют
197	1.1.197	1.1.198	53°33.4'	0.81	данные отсутствуют	данные отсутствуют	данные отсутствуют
198	1.1.198	1.1.199	64°23.1'	0.81	данные отсутствуют	данные отсутствуют	данные отсутствуют
199	1.1.199	1.1.200	74°14.9'	0.81	данные отсутствуют	данные отсутствуют	данные отсутствуют
200	1.1.200	1.1.201	84°17.3'	0.8	данные отсутствуют	данные отсутствуют	данные отсутствуют
201	1.1.201	1.1.202	94°14.2'	0.81	данные отсутствуют	данные отсутствуют	данные отсутствуют
202	1.1.202	1.1.203	104°12.4'	0.81	данные отсутствуют	данные отсутствуют	данные отсутствуют
203	1.1.203	1.1.204	119°0.9'	4.19	данные отсутствуют	данные отсутствуют	данные отсутствуют
204	1.1.204	1.1.205	102°13.2'	7.65	данные отсутствуют	данные отсутствуют	данные отсутствуют
205	1.1.205	1.1.206	86°54.7'	3.15	данные отсутствуют	данные отсутствуют	данные отсутствуют
206	1.1.206	1.1.207	44°28.6'	3.87	данные отсутствуют	данные отсутствуют	данные отсутствуют
207	1.1.207	1.1.208	33°49.2'	2.44	данные отсутствуют	данные отсутствуют	данные отсутствуют
208	1.1.208	1.1.209	30°19.4'	2.46	данные отсутствуют	данные отсутствуют	данные отсутствуют
209	1.1.209	1.1.210	26°40.2'	2.45	данные отсутствуют	данные отсутствуют	данные отсутствуют
210	1.1.210	1.1.211	23°13.7'	2.46	данные отсутствуют	данные отсутствуют	данные отсутствуют
211	1.1.211	1.1.212	19°37.3'	2.44	данные отсутствуют	данные отсутствуют	данные отсутствуют
212	1.1.212	1.1.213	16°17.8'	2.46	данные отсутствуют	данные отсутствуют	данные отсутствуют
213	1.1.213	1.1.214	12°43.9'	2.45	данные отсутствуют	данные отсутствуют	данные отсутствуют
214	1.1.214	1.1.215	9°9.3'	2.45	данные отсутствуют	данные отсутствуют	данные отсутствуют
215	1.1.215	1.1.216	5°37.1'	2.45	данные отсутствуют	данные отсутствуют	данные отсутствуют
216	1.1.216	1.1.217	2°19.7'	2.46	данные отсутствуют	данные отсутствуют	данные отсутствуют
217	1.1.217	1.1.218	353°23.1'	14.5	данные отсутствуют	данные отсутствуют	данные отсутствуют
218	1.1.218	1.1.219	15°26.5'	12.17	данные отсутствуют	данные отсутствуют	данные отсутствуют
219	1.1.219	1.1.220	2°26.6'	1.64	данные отсутствуют	данные отсутствуют	данные отсутствуют
220	1.1.220	1.1.221	357°55.0'	1.65	данные отсутствуют	данные отсутствуют	данные отсутствуют
221	1.1.221	1.1.222	353°0.3'	1.64	данные отсутствуют	данные отсутствуют	данные отсутствуют



 ЭЛЕКТРОННОЙ ПОДПИСЬЮ  
 ДОКУМЕНТ ПОДПИСАН  
 Сертификат: 64575127400433833109200328139839306360  
 Владелец: ФЕДЕРАЛЬНАЯ СЛУЖБА ГОСУДАРСТВЕННОЙ  
 РЕГИСТРАЦИИ, КАДАСТРА И КАРТОГРАФИИ  
 Действителен с 17.05.2022 по 10.08.2023

ПОЛНОЕ НАИМЕНОВАНИЕ ДОЛЖНОСТИ

ИНИЦИАЛЫ, ФАМИЛИЯ

Земельный участок	
вид объекта недвижимости	
Лист № 8 раздела 3.1	Всего листов раздела 3.1: 109
Всего листов выписки: 842	
28.10.2022г. № КУВИ-001/2022-191121903	
Кадастровый номер: 78:42:0016202:7	

222	1.1.222	1.1.223	348°29.2'	1.65	данные отсутствуют	данные отсутствуют	данные отсутствуют
223	1.1.223	1.1.224	343°26.0'	1.65	данные отсутствуют	данные отсутствуют	данные отсутствуют
224	1.1.224	1.1.225	338°54.7'	1.64	данные отсутствуют	данные отсутствуют	данные отсутствуют
225	1.1.225	1.1.226	333°44.7'	1.65	данные отсутствуют	данные отсутствуют	данные отсутствуют
226	1.1.226	1.1.227	329°23.6'	1.65	данные отсутствуют	данные отсутствуют	данные отсутствуют
227	1.1.227	1.1.228	324°22.9'	1.65	данные отсутствуют	данные отсутствуют	данные отсутствуют
228	1.1.228	1.1.229	319°55.6'	1.65	данные отсутствуют	данные отсутствуют	данные отсутствуют
229	1.1.229	1.1.230	301°7.0'	12.17	данные отсутствуют	данные отсутствуют	данные отсутствуют
230	1.1.230	1.1.231	332°32.5'	11.75	данные отсутствуют	данные отсутствуют	данные отсутствуют
231	1.1.231	1.1.232	322°41.8'	8.45	данные отсутствуют	данные отсутствуют	данные отсутствуют
232	1.1.232	1.1.233	339°20.8'	6.86	данные отсутствуют	данные отсутствуют	данные отсутствуют
233	1.1.233	1.1.234	322°39.5'	1.7	данные отсутствуют	данные отсутствуют	данные отсутствуют
234	1.1.234	1.1.235	327°42.5'	1.7	данные отсутствуют	данные отсутствуют	данные отсутствуют
235	1.1.235	1.1.236	332°50.1'	1.71	данные отсутствуют	данные отсутствуют	данные отсутствуют
236	1.1.236	1.1.237	337°30.6'	1.7	данные отсутствуют	данные отсутствуют	данные отсутствуют
237	1.1.237	1.1.238	342°37.6'	1.71	данные отсутствуют	данные отсутствуют	данные отсутствуют
238	1.1.238	1.1.239	347°26.1'	1.7	данные отсутствуют	данные отсутствуют	данные отсутствуют
239	1.1.239	1.1.240	352°15.0'	1.71	данные отсутствуют	данные отсутствуют	данные отсутствуют
240	1.1.240	1.1.241	357°38.5'	1.7	данные отсутствуют	данные отсутствуют	данные отсутствуют
241	1.1.241	1.1.242	2°1.3'	1.7	данные отсутствуют	данные отсутствуют	данные отсутствуют
242	1.1.242	1.1.243	7°25.0'	1.7	данные отсутствуют	данные отсутствуют	данные отсутствуют
243	1.1.243	1.1.244	12°9.9'	1.71	данные отсутствуют	данные отсутствуют	данные отсутствуют
244	1.1.244	1.1.245	17°3.2'	1.7	данные отсутствуют	данные отсутствуют	данные отсутствуют
245	1.1.245	1.1.246	21°44.3'	1.7	данные отсутствуют	данные отсутствуют	данные отсутствуют
246	1.1.246	1.1.247	27°9.9'	1.71	данные отсутствуют	данные отсутствуют	данные отсутствуют
247	1.1.247	1.1.248	10°42.2'	10.01	данные отсутствуют	данные отсутствуют	данные отсутствуют
248	1.1.248	1.1.249	352°23.9'	12.25	данные отсутствуют	данные отсутствуют	данные отсутствуют
249	1.1.249	1.1.250	358°44.6'	15.96	данные отсутствуют	данные отсутствуют	данные отсутствуют
250	1.1.250	1.1.251	15°17.4'	8.65	данные отсутствуют	данные отсутствуют	данные отсутствуют
251	1.1.251	1.1.252	59°17.8'	4.15	данные отсутствуют	данные отсутствуют	данные отсутствуют
252	1.1.252	1.1.253	11°50.4'	3.61	данные отсутствуют	данные отсутствуют	данные отсутствуют
253	1.1.253	1.1.254	336°31.9'	2.23	данные отсутствуют	данные отсутствуют	данные отсутствуют
254	1.1.254	1.1.255	25°45.2'	7.89	данные отсутствуют	данные отсутствуют	данные отсутствуют




ПОЛНОЕ НАИМЕНОВАНИЕ ДОЛЖНОСТИ

ИНИЦИАЛЫ, ФАМИЛИЯ

Земельный участок	
вид объекта недвижимости	
Лист № 9 раздела 3.1	Всего листов раздела 3.1: 109
Всего листов выписки: 842	
28.10.2022г. № КУВИ-001/2022-191121903	
Кадастровый номер: 78:42:0016202:7	

255	1.1.255	1.1.256	39°7.6'	11.89	данные отсутствуют	данные отсутствуют	данные отсутствуют
256	1.1.256	1.1.257	27°30.1'	14.77	данные отсутствуют	данные отсутствуют	данные отсутствуют
257	1.1.257	1.1.258	52°26.5'	7.64	данные отсутствуют	данные отсутствуют	данные отсутствуют
258	1.1.258	1.1.259	65°16.5'	7.24	данные отсутствуют	данные отсутствуют	данные отсутствуют
259	1.1.259	1.1.260	53°48.7'	7.57	данные отсутствуют	данные отсутствуют	данные отсутствуют
260	1.1.260	1.1.261	69°43.3'	3.64	данные отсутствуют	данные отсутствуют	данные отсутствуют
261	1.1.261	1.1.262	159°17.2'	26.49	данные отсутствуют	данные отсутствуют	данные отсутствуют
262	1.1.262	1.1.263	159°47.2'	43.38	данные отсутствуют	данные отсутствуют	данные отсутствуют
263	1.1.263	1.1.264	175°57.8'	16.62	данные отсутствуют	данные отсутствуют	данные отсутствуют
264	1.1.264	1.1.265	144°1.2'	14.3	данные отсутствуют	данные отсутствуют	данные отсутствуют
265	1.1.265	1.1.266	161°55.5'	17.6	данные отсутствуют	данные отсутствуют	данные отсутствуют
266	1.1.266	1.1.267	156°20.3'	62.52	данные отсутствуют	данные отсутствуют	данные отсутствуют
267	1.1.267	1.1.268	161°50.6'	56.45	данные отсутствуют	данные отсутствуют	данные отсутствуют
268	1.1.268	1.1.269	141°6.4'	6.51	данные отсутствуют	данные отсутствуют	данные отсутствуют
269	1.1.269	1.1.270	166°53.9'	8.03	данные отсутствуют	данные отсутствуют	данные отсутствуют
270	1.1.270	1.1.271	139°52.3'	10.24	данные отсутствуют	данные отсутствуют	данные отсутствуют
271	1.1.271	1.1.272	182°54.1'	23.11	данные отсутствуют	данные отсутствуют	данные отсутствуют
272	1.1.272	1.1.273	168°36.5'	35.69	данные отсутствуют	данные отсутствуют	данные отсутствуют
273	1.1.273	1.1.274	182°53.9'	67.05	данные отсутствуют	данные отсутствуют	данные отсутствуют
274	1.1.274	1.1.275	190°22.5'	14.55	данные отсутствуют	данные отсутствуют	данные отсутствуют
275	1.1.275	1.1.276	205°58.9'	32.94	данные отсутствуют	данные отсутствуют	данные отсутствуют
276	1.1.276	1.1.277	207°58.9'	25.34	данные отсутствуют	данные отсутствуют	данные отсутствуют
277	1.1.277	1.1.278	193°11.0'	42.66	данные отсутствуют	данные отсутствуют	данные отсутствуют
278	1.1.278	1.1.279	196°29.2'	19.52	данные отсутствуют	данные отсутствуют	данные отсутствуют
279	1.1.279	1.1.280	214°45.7'	22.56	данные отсутствуют	данные отсутствуют	данные отсутствуют
280	1.1.280	1.1.281	209°41.2'	20.62	данные отсутствуют	данные отсутствуют	данные отсутствуют
281	1.1.281	1.1.282	189°50.5'	15.91	данные отсутствуют	данные отсутствуют	данные отсутствуют
282	1.1.282	1.1.283	202°16.6'	22.42	данные отсутствуют	данные отсутствуют	данные отсутствуют
283	1.1.283	1.1.284	203°9.5'	16.63	данные отсутствуют	данные отсутствуют	данные отсутствуют
284	1.1.284	1.1.285	220°4.0'	8.72	данные отсутствуют	данные отсутствуют	данные отсутствуют
285	1.1.285	1.1.286	221°46.5'	13.45	данные отсутствуют	данные отсутствуют	данные отсутствуют
286	1.1.286	1.1.287	231°44.5'	55.05	данные отсутствуют	данные отсутствуют	данные отсутствуют
287	1.1.287	1.1.288	203°33.6'	20.22	данные отсутствуют	данные отсутствуют	данные отсутствуют


  
**ФЕДЕРАЛЬНОЕ АГЕНТСТВО  
 ТЕХНИЧЕСКОГО РЕГУЛИРОВАНИЯ И  
 МЕТРОЛОГИИ**  
 ЭЛЕКТРОННОЙ ПОДПИСЬЮ  
 ДОКУМЕНТ ПОДПИСАН  
 Владелец: ФЕДЕРАЛЬНАЯ СЛУЖБА ГОСУДАРСТВЕННОЙ  
 РЕГИСТРАЦИИ, КАДАСТРА И КАРТОГРАФИИ  
 Действителен с 17.05.2022 по 10.08.2023


ПОЛНОЕ НАИМЕНОВАНИЕ ДОЛЖНОСТИ

ИНИЦИАЛЫ, ФАМИЛИЯ



Земельный участок	
вид объекта недвижимости	
Лист № 10 раздела 3.1	Всего листов раздела 3.1: 109
Всего листов выписки: 842	
28.10.2022г. № КУВИ-001/2022-191121903	
Кадастровый номер: 78:42:0016202:7	

288	1.1.288	1.1.289	190°3.2'	20.39	данные отсутствуют	данные отсутствуют	данные отсутствуют
289	1.1.289	1.1.290	152°5.9'	12.27	данные отсутствуют	данные отсутствуют	данные отсутствуют
290	1.1.290	1.1.291	180°43.1'	29.52	данные отсутствуют	данные отсутствуют	данные отсутствуют
291	1.1.291	1.1.292	166°45.3'	31.08	данные отсутствуют	данные отсутствуют	данные отсутствуют
292	1.1.292	1.1.293	165°45.0'	35.18	данные отсутствуют	данные отсутствуют	данные отсутствуют
293	1.1.293	1.1.294	165°20.7'	16.17	данные отсутствуют	данные отсутствуют	данные отсутствуют
294	1.1.294	1.1.295	202°46.4'	20.15	данные отсутствуют	данные отсутствуют	данные отсутствуют
295	1.1.295	1.1.296	245°39.7'	7.13	данные отсутствуют	данные отсутствуют	данные отсутствуют
296	1.1.296	1.1.297	228°9.3'	26.08	данные отсутствуют	данные отсутствуют	данные отсутствуют
297	1.1.297	1.1.298	237°9.7'	24.43	данные отсутствуют	данные отсутствуют	данные отсутствуют
298	1.1.298	1.1.299	221°47.9'	19.37	данные отсутствуют	данные отсутствуют	данные отсутствуют
299	1.1.299	1.1.300	211°8.0'	63.32	данные отсутствуют	данные отсутствуют	данные отсутствуют
300	1.1.300	1.1.301	215°17.0'	13.37	данные отсутствуют	данные отсутствуют	данные отсутствуют
301	1.1.301	1.1.302	194°48.2'	16.32	данные отсутствуют	данные отсутствуют	данные отсутствуют
302	1.1.302	1.1.303	209°0.8'	9.42	данные отсутствуют	данные отсутствуют	данные отсутствуют
303	1.1.303	1.1.304	187°5.3'	11.43	данные отсутствуют	данные отсутствуют	данные отсутствуют
304	1.1.304	1.1.305	177°2.3'	1.16	данные отсутствуют	данные отсутствуют	данные отсутствуют
305	1.1.305	1.1.306	132°48.3'	2.03	данные отсутствуют	данные отсутствуют	данные отсутствуют
306	1.1.306	1.1.307	151°26.2'	1.92	данные отсутствуют	данные отсутствуют	данные отсутствуют
307	1.1.307	1.1.308	191°44.3'	5.51	данные отсутствуют	данные отсутствуют	данные отсутствуют
308	1.1.308	1.1.309	196°24.1'	8.82	данные отсутствуют	данные отсутствуют	данные отсутствуют
309	1.1.309	1.1.310	172°13.1'	12.11	данные отсутствуют	данные отсутствуют	данные отсутствуют
310	1.1.310	1.1.311	175°28.4'	9.63	данные отсутствуют	данные отсутствуют	данные отсутствуют
311	1.1.311	1.1.312	192°29.5'	15.12	данные отсутствуют	данные отсутствуют	данные отсутствуют
312	1.1.312	1.1.313	220°27.8'	44.79	данные отсутствуют	данные отсутствуют	данные отсутствуют
313	1.1.313	1.1.314	246°2.5'	31.67	данные отсутствуют	данные отсутствуют	данные отсутствуют
314	1.1.314	1.1.315	264°48.2'	26.28	данные отсутствуют	данные отсутствуют	данные отсутствуют
315	1.1.315	1.1.316	239°56.1'	35.09	данные отсутствуют	данные отсутствуют	данные отсутствуют
316	1.1.316	1.1.317	224°21.6'	50.67	данные отсутствуют	данные отсутствуют	данные отсутствуют
317	1.1.317	1.1.318	211°22.4'	65.73	данные отсутствуют	данные отсутствуют	данные отсутствуют
318	1.1.318	1.1.319	197°21.2'	29.67	данные отсутствуют	данные отсутствуют	данные отсутствуют
319	1.1.319	1.1.320	172°32.3'	15.86	данные отсутствуют	данные отсутствуют	данные отсутствуют
320	1.1.320	1.1.321	243°0.7'	12.69	данные отсутствуют	данные отсутствуют	данные отсутствуют


 ЭЛЕКТРОННОЙ ПОДПИСЬЮ  
 ДОКУМЕНТ ПОДПИСАН  
 Сертификат: 64575127400433833109200328139839306360  
 Владелец: ФЕДЕРАЛЬНАЯ СЛУЖБА ГОСУДАРСТВЕННОЙ  
 РЕГИСТРАЦИИ, КАДАСТРА И КАРТОГРАФИИ  
 Действителен с 17.05.2022 по 10.08.2023

ПОЛНОЕ НАИМЕНОВАНИЕ ДОЛЖНОСТИ

ИНИЦИАЛЫ, ФАМИЛИЯ

Земельный участок		вид объекта недвижимости	
Лист № 11 раздела 3.1	Всего листов раздела 3.1: 109	Всего разделов: 8	Всего листов выписки: 842
28.10.2022г. № КУВИ-001/2022-191121903			
Кадастровый номер: 78:42:0016202:7			

321	1.1.321	1.1.322	289°3.9'	10.93	данные отсутствуют	данные отсутствуют	данные отсутствуют
322	1.1.322	1.1.323	291°24.3'	12.08	данные отсутствуют	данные отсутствуют	данные отсутствуют
323	1.1.323	1.1.324	150°13.1'	5.98	данные отсутствуют	данные отсутствуют	данные отсутствуют
324	1.1.324	1.1.325	117°5.0'	11.88	данные отсутствуют	данные отсутствуют	данные отсутствуют
325	1.1.325	1.1.326	185°52.0'	16.44	данные отсутствуют	данные отсутствуют	данные отсутствуют
326	1.1.326	1.1.327	179°58.2'	18.96	данные отсутствуют	данные отсутствуют	данные отсутствуют
327	1.1.327	1.1.328	173°50.2'	40.32	данные отсутствуют	данные отсутствуют	данные отсутствуют
328	1.1.328	1.1.329	174°20.0'	7.9	данные отсутствуют	данные отсутствуют	данные отсутствуют
329	1.1.329	1.1.330	166°59.2'	60.31	данные отсутствуют	данные отсутствуют	данные отсутствуют
330	1.1.330	1.1.331	148°1.4'	34.58	данные отсутствуют	данные отсутствуют	данные отсутствуют
331	1.1.331	1.1.332	172°26.1'	40.87	данные отсутствуют	данные отсутствуют	данные отсутствуют
332	1.1.332	1.1.333	195°53.5'	15.81	данные отсутствуют	данные отсутствуют	данные отсутствуют
333	1.1.333	1.1.334	222°27.7'	55.87	данные отсутствуют	данные отсутствуют	данные отсутствуют
334	1.1.334	1.1.335	204°20.6'	17.88	данные отсутствуют	данные отсутствуют	данные отсутствуют
335	1.1.335	1.1.336	181°51.3'	74.77	данные отсутствуют	данные отсутствуют	данные отсутствуют
336	1.1.336	1.1.337	196°24.1'	11.23	данные отсутствуют	данные отсутствуют	данные отсутствуют
337	1.1.337	1.1.338	311°13.4'	74.29	данные отсутствуют	данные отсутствуют	данные отсутствуют
338	1.1.338	1.1.339	298°14.1'	44.49	данные отсутствуют	данные отсутствуют	данные отсутствуют
339	1.1.339	1.1.340	262°17.8'	18.43	данные отсутствуют	данные отсутствуют	данные отсутствуют
340	1.1.340	1.1.341	224°24.6'	26.11	данные отсутствуют	данные отсутствуют	данные отсутствуют
341	1.1.341	1.1.342	199°52.9'	13.91	данные отсутствуют	данные отсутствуют	данные отсутствуют
342	1.1.342	1.1.343	175°18.2'	16.86	данные отсутствуют	данные отсутствуют	данные отсутствуют
343	1.1.343	1.1.344	173°25.8'	13.2	данные отсутствуют	данные отсутствуют	данные отсутствуют
344	1.1.344	1.1.345	190°5.0'	21.53	данные отсутствуют	данные отсутствуют	данные отсутствуют
345	1.1.345	1.1.346	206°3.0'	20.88	данные отсутствуют	данные отсутствуют	данные отсутствуют
346	1.1.346	1.1.347	229°35.6'	15.01	данные отсутствуют	данные отсутствуют	данные отсутствуют
347	1.1.347	1.1.348	242°42.1'	45.44	данные отсутствуют	данные отсутствуют	данные отсутствуют
348	1.1.348	1.1.349	269°0.1'	12.05	данные отсутствуют	данные отсутствуют	данные отсутствуют
349	1.1.349	1.1.350	277°7.2'	44.94	данные отсутствуют	данные отсутствуют	данные отсутствуют
350	1.1.350	1.1.351	243°6.7'	30.09	данные отсутствуют	данные отсутствуют	данные отсутствуют
351	1.1.351	1.1.352	246°37.2'	14.97	данные отсутствуют	данные отсутствуют	данные отсутствуют
352	1.1.352	1.1.353	190°37.7'	7.59	данные отсутствуют	данные отсутствуют	данные отсутствуют
353	1.1.353	1.1.354	247°20.6'	15.81	данные отсутствуют	данные отсутствуют	данные отсутствуют

ЭЛЕКТРОННОЙ ПОДПИСЬЮ  
 ДОКУМЕНТ ПОДПИСАН  
 Сертификат: 64575127400433833109200328139839306360  
 Владелец: ФЕДЕРАЛЬНАЯ СЛУЖБА ГОСУДАРСТВЕННОЙ  
 РЕГИСТРАЦИИ, КАДАСТРА И КАРТОГРАФИИ  
 Действителен с 17.05.2022 по 10.08.2023

ПОЛНОЕ НАИМЕНОВАНИЕ ДОЛЖНОСТИ

ИНИЦИАЛЫ, ФАМИЛИЯ

Земельный участок		вид объекта недвижимости		Всего листов выписки: 842	
Лист № 12 раздела 3.1		Всего листов раздела 3.1: 109		Всего разделов: 8	
28.10.2022г. № КУВИ-001/2022-191121903					
Кадастровый номер: 78:42:0016202:7					
354	1.1.354	1.1.355	221°16.4'	32.96	данные отсутствуют
355	1.1.355	1.1.356	204°31.7'	31.19	данные отсутствуют
356	1.1.356	1.1.357	179°17.3'	30.59	данные отсутствуют
357	1.1.357	1.1.358	151°22.9'	5.24	данные отсутствуют
358	1.1.358	1.1.359	199°32.3'	16.27	данные отсутствуют
359	1.1.359	1.1.360	249°53.0'	13.58	данные отсутствуют
360	1.1.360	1.1.361	271°44.2'	4.62	данные отсутствуют
361	1.1.361	1.1.362	281°45.4'	21.35	данные отсутствуют
362	1.1.362	1.1.363	271°46.6'	19.68	данные отсутствуют
363	1.1.363	1.1.364	248°43.3'	14.22	данные отсутствуют
364	1.1.364	1.1.365	202°53.6'	10.82	данные отсутствуют
365	1.1.365	1.1.366	216°56.2'	15.48	данные отсутствуют
366	1.1.366	1.1.367	200°59.5'	31.26	данные отсутствуют
367	1.1.367	1.1.368	213°55.2'	6.92	данные отсутствуют
368	1.1.368	1.1.369	153°53.8'	6.11	данные отсутствуют
369	1.1.369	1.1.370	167°29.2'	58.8	данные отсутствуют
370	1.1.370	1.1.371	157°42.0'	73.18	данные отсутствуют
371	1.1.371	1.1.372	177°0.8'	17.27	данные отсутствуют
372	1.1.372	1.1.373	125°52.1'	60.55	данные отсутствуют
373	1.1.373	1.1.374	295°59.9'	10.86	данные отсутствуют
374	1.1.374	1.1.375	239°9.5'	7.26	данные отсутствуют
375	1.1.375	1.1.376	257°8.6'	7.19	данные отсутствуют
376	1.1.376	1.1.377	269°45.7'	2.4	данные отсутствуют
377	1.1.377	1.1.378	282°45.8'	63.78	данные отсутствуют
378	1.1.378	1.1.379	286°36.7'	2.48	данные отсутствуют
379	1.1.379	1.1.380	287°41.5'	2.44	данные отсутствуют
380	1.1.380	1.1.381	305°27.7'	2.6	данные отсутствуют
381	1.1.381	1.1.382	305°19.6'	24.37	данные отсутствуют
382	1.1.382	1.1.383	306°49.4'	2.44	данные отсутствуют
383	1.1.383	1.1.384	312°56.4'	4.92	данные отсутствуют
384	1.1.384	1.1.385	314°25.4'	29.5	данные отсутствуют
385	1.1.385	1.1.386	326°10.9'	9.85	данные отсутствуют
386	1.1.386	1.1.387	325°26.2'	49.85	данные отсутствуют
1767					




ЭЛЕКТРОННОЙ ПОДПИСЬЮ  
ДОКУМЕНТ ПОДПИСАН  
Сертификат: 64575127400433833109200328139839306360  
Владелец: ФЕДЕРАЛЬНАЯ СЛУЖБА ГОСУДАРСТВЕННОЙ  
РЕГИСТРАЦИИ, КАДАСТРА И КАРТОГРАФИИ  
Действителен с 17.05.2022 по 10.08.2023

ПОЛНОЕ НАИМЕНОВАНИЕ ДОЛЖНОСТИ

ИНИЦИАЛЫ, ФАМИЛИЯ

Земельный участок		вид объекта недвижимости	
Лист № 13 раздела 3.1	Всего листов раздела 3.1: 109	Всего разделов: 8	Всего листов выписки: 842
28.10.2022г. № КУВИ-001/2022-191121903			
Кадастровый номер: 78:42:0016202:7			

387	1.1.387	1.1.388	327°40.3'	2.45	данные отсутствуют	данные отсутствуют	данные отсутствуют
388	1.1.388	1.1.389	321°55.3'	2.46	данные отсутствуют	данные отсутствуют	данные отсутствуют
389	1.1.389	1.1.390	310°4.4'	2.47	данные отсутствуют	данные отсутствуют	данные отсутствуют
390	1.1.390	1.1.391	312°12.2'	4.93	данные отсутствуют	данные отсутствуют	данные отсутствуют
391	1.1.391	1.1.392	307°30.2'	7.42	данные отсутствуют	данные отсутствуют	данные отсутствуют
392	1.1.392	1.1.393	310°52.7'	24.6	данные отсутствуют	данные отсутствуют	данные отсутствуют
393	1.1.393	1.1.394	311°3.3'	19.73	данные отсутствуют	данные отсутствуют	данные отсутствуют
394	1.1.394	1.1.395	312°20.0'	15.04	данные отсутствуют	данные отсутствуют	данные отсутствуют
395	1.1.395	1.1.396	312°47.9'	12.33	данные отсутствуют	данные отсутствуют	данные отсутствуют
396	1.1.396	1.1.397	313°1.5'	2.46	данные отсутствуют	данные отсутствуют	данные отсутствуют
397	1.1.397	1.1.398	311°27.6'	22.22	данные отсутствуют	данные отсутствуют	данные отсутствуют
398	1.1.398	1.1.399	313°24.4'	44.49	данные отсутствуют	данные отсутствуют	данные отсутствуют
399	1.1.399	1.1.400	314°55.1'	4.96	данные отсутствуют	данные отсутствуют	данные отсутствуют
400	1.1.400	1.1.401	311°5.4'	6.74	данные отсутствуют	данные отсутствуют	данные отсутствуют
401	1.1.401	1.1.402	315°58.6'	9.54	данные отсутствуют	данные отсутствуют	данные отсутствуют
402	1.1.402	1.1.403	313°31.2'	7.67	данные отсутствуют	данные отсутствуют	данные отсутствуют
403	1.1.403	1.1.404	316°39.1'	56.68	данные отсутствуют	данные отсутствуют	данные отсутствуют
404	1.1.404	1.1.405	322°8.7'	24.67	данные отсутствуют	данные отсутствуют	данные отсутствуют
405	1.1.405	1.1.406	321°48.3'	29.24	данные отсутствуют	данные отсутствуют	данные отсутствуют
406	1.1.406	1.1.407	321°34.8'	49.92	данные отсутствуют	данные отсутствуют	данные отсутствуют
407	1.1.407	1.1.408	18°28.8'	4.04	данные отсутствуют	данные отсутствуют	данные отсутствуют
408	1.1.408	1.1.409	0°7.8'	4.4	данные отсутствуют	данные отсутствуют	данные отсутствуют
409	1.1.409	1.1.410	329°51.1'	4.22	данные отсутствуют	данные отсутствуют	данные отсутствуют
410	1.1.410	1.1.411	309°38.1'	4.31	данные отсутствуют	данные отсутствуют	данные отсутствуют
411	1.1.411	1.1.412	286°53.1'	4.44	данные отсутствуют	данные отсутствуют	данные отсутствуют
412	1.1.412	1.1.413	288°55.5'	4.07	данные отсутствуют	данные отсутствуют	данные отсутствуют
413	1.1.413	1.1.414	301°34.9'	4.3	данные отсутствуют	данные отсутствуют	данные отсутствуют
414	1.1.414	1.1.415	314°25.0'	2.09	данные отсутствуют	данные отсутствуют	данные отсутствуют
415	1.1.415	1.1.416	312°47.4'	2.02	данные отсутствуют	данные отсутствуют	данные отсутствуют
416	1.1.416	1.1.417	72°56.6'	3.68	данные отсутствуют	данные отсутствуют	данные отсутствуют
417	1.1.417	1.1.418	315°41.9'	104.95	данные отсутствуют	данные отсутствуют	данные отсутствуют
418	1.1.418	1.1.419	314°51.6'	11.55	данные отсутствуют	данные отсутствуют	данные отсутствуют
419	1.1.419	1.1.420	310°39.4'	13.45	данные отсутствуют	данные отсутствуют	данные отсутствуют


 ДОКУМЕНТ ПОДПИСАН  
 ЭЛЕКТРОННОЙ ПОДПИСЬЮ  
 Сертификат: 64575127400433833109200328139839306360  
 Владелец: ФЕДЕРАЛЬНАЯ СЛУЖБА ГОСУДАРСТВЕННОЙ  
 РЕГИСТРАЦИИ, КАДАСТРА И КАРТОГРАФИИ  
 Действителен с 17.05.2022 по 10.08.2023

полное наименование должности

инициалы, фамилия

Земельный участок	
вид объекта недвижимости	
Лист № 14 раздела 3.1	Всего листов раздела 3.1: 109
Всего листов выписки: 842	
28.10.2022г. № КУВИ-001/2022-191121903	
Кадастровый номер: 78:42:0016202:7	

420	1.1.420	1.1.421	295°42.2'	15.77	данные отсутствуют	данные отсутствуют	данные отсутствуют
421	1.1.421	1.1.422	281°8.5'	3.99	данные отсутствуют	данные отсутствуют	данные отсутствуют
422	1.1.422	1.1.423	209°47.9'	2.62	данные отсутствуют	данные отсутствуют	данные отсутствуют
423	1.1.423	1.1.424	288°37.4'	15.34	данные отсутствуют	данные отсутствуют	данные отсутствуют
424	1.1.424	1.1.425	289°59.0'	70.78	данные отсутствуют	данные отсутствуют	данные отсутствуют
425	1.1.425	1.1.426	288°47.3'	15.37	данные отсутствуют	данные отсутствуют	данные отсутствуют
426	1.1.426	1.1.427	285°30.5'	40.2	данные отсутствуют	данные отсутствуют	данные отсутствуют
427	1.1.427	1.1.428	285°54.0'	5.22	данные отсутствуют	данные отсутствуют	данные отсутствуют
428	1.1.428	1.1.429	284°46.4'	4.9	данные отсутствуют	данные отсутствуют	данные отсутствуют
429	1.1.429	1.1.430	283°55.4'	16.0	данные отсутствуют	данные отсутствуют	данные отсутствуют
430	1.1.430	1.1.431	19°47.8'	22.5	данные отсутствуют	78:42:0016202:1	адрес отсутствует
431	1.1.431	1.1.432	19°47.8'	40.98	данные отсутствуют	78:42:0016202:1	адрес отсутствует
432	1.1.432	1.1.433	292°9.1'	31.08	данные отсутствуют	78:42:0016202:1	адрес отсутствует
433	1.1.433	1.1.434	215°54.8'	20.51	данные отсутствуют	78:42:0016202:1	адрес отсутствует
434	1.1.434	1.1.435	216°5.6'	26.12	данные отсутствуют	78:42:0016202:1	адрес отсутствует
435	1.1.435	1.1.436	216°6.4'	22.5	данные отсутствуют	78:42:0016202:1	адрес отсутствует
436	1.1.436	1.1.437	208°50.9'	4.04	данные отсутствуют	78:42:0016202:1	адрес отсутствует
437	1.1.437	1.1.438	227°37.5'	4.17	данные отсутствуют	78:42:0016202:1	адрес отсутствует
438	1.1.438	1.1.439	278°38.6'	4.26	данные отсутствуют	данные отсутствуют	данные отсутствуют
439	1.1.439	1.1.440	277°21.1'	5.0	данные отсутствуют	данные отсутствуют	данные отсутствуют
440	1.1.440	1.1.441	274°19.9'	2.65	данные отсутствуют	данные отсутствуют	данные отсутствуют
441	1.1.441	1.1.442	18°4.2'	72.96	данные отсутствуют	78:42:0016202:6	адрес отсутствует
442	1.1.442	1.1.443	283°25.8'	55.97	данные отсутствуют	78:42:0016202:6	адрес отсутствует
443	1.1.443	1.1.444	186°29.1'	75.26	данные отсутствуют	78:42:0016202:6	адрес отсутствует
444	1.1.444	1.1.445	280°22.4'	3.72	данные отсутствуют	данные отсутствуют	данные отсутствуют
445	1.1.445	1.1.446	278°16.2'	41.57	данные отсутствуют	данные отсутствуют	данные отсутствуют
446	1.1.446	1.1.447	189°0.5'	2.49	данные отсутствуют	данные отсутствуют	данные отсутствуют
447	1.1.447	1.1.448	271°34.6'	3.27	данные отсутствуют	данные отсутствуют	данные отсутствуют
448	1.1.448	1.1.449	256°11.3'	3.1	данные отсутствуют	данные отсутствуют	данные отсутствуют
449	1.1.449	1.1.450	278°32.5'	15.15	данные отсутствуют	данные отсутствуют	данные отсутствуют
450	1.1.450	1.1.451	281°7.7'	12.38	данные отсутствуют	данные отсутствуют	данные отсутствуют
451	1.1.451	1.1.452	300°42.7'	9.77	данные отсутствуют	данные отсутствуют	данные отсутствуют
452	1.1.452	1.1.453	316°59.5'	14.85	данные отсутствуют	данные отсутствуют	данные отсутствуют



ЭЛЕКТРОННОЕ ДОКУМЕНТ ПОДПИСАНИЕ

ЭЛЕКТРОННОЙ ПОДПИСЬЮ

Сертификат: 64575127400433833109200328139839306360

Владелец: ФЕДЕРАЛЬНАЯ СЛУЖБА ГОСУДАРСТВЕННОЙ

РЕГИСТРАЦИИ, КАДАСТРА И КАРТОГРАФИИ

Действителен: с 17.05.2022 по 10.08.2023

ПОЛНОЕ НАИМЕНОВАНИЕ ДОЛЖНОСТИ

ИНИЦИАЛЫ, ФАМИЛИЯ

Земельный участок	
вид объекта недвижимости	
Лист № 15 раздела 3.1	Всего листов раздела 3.1: 109
Всего листов выписки: 842	
28.10.2022г. № КУВИ-001/2022-191121903	
Кадастровый номер: 78:42:0016202:7	

453	1.1.453	1.1.454	32°4'25.9"	51.87	данные отсутствуют	данные отсутствуют	данные отсутствуют
454	1.1.454	1.1.455	32°6'35.0"	9.86	данные отсутствуют	данные отсутствуют	данные отсутствуют
455	1.1.455	1.1.456	327°19.4'	37.01	данные отсутствуют	данные отсутствуют	данные отсутствуют
456	1.1.456	1.1.457	333°10.3'	27.19	данные отсутствуют	данные отсутствуют	данные отсутствуют
457	1.1.457	1.1.458	334°44.3'	76.53	данные отсутствуют	данные отсутствуют	данные отсутствуют
458	1.1.458	1.1.459	330°37.7'	76.38	данные отсутствуют	данные отсутствуют	данные отсутствуют
459	1.1.459	1.1.460	341°26.0'	22.11	данные отсутствуют	данные отсутствуют	данные отсутствуют
460	1.1.460	1.1.461	347°5.6'	2.46	данные отсутствуют	данные отсутствуют	данные отсутствуют
461	1.1.461	1.1.462	10°5.9'	50.25	данные отсутствуют	данные отсутствуют	данные отсутствуют
462	1.1.462	1.1.463	15°40.2'	7.15	данные отсутствуют	данные отсутствуют	данные отсутствуют
463	1.1.463	1.1.464	15°45.8'	3.46	данные отсутствуют	данные отсутствуют	данные отсутствуют
464	1.1.464	1.1.465	16°26.9'	7.03	данные отсутствуют	данные отсутствуют	данные отсутствуют
465	1.1.465	1.1.466	30°23.9'	38.6	данные отсутствуют	данные отсутствуют	данные отсутствуют
466	1.1.466	1.1.467	35°1.4'	25.75	данные отсутствуют	данные отсутствуют	данные отсутствуют
467	1.1.467	1.1.1	40°19.5'	17.52	данные отсутствуют	данные отсутствуют	данные отсутствуют
468	1.2.468	1.2.469	7°14.0'	50.43	данные отсутствуют	78:42:0016202:2	данные отсутствуют
469	1.2.469	1.2.470	282°24.5'	81.3	данные отсутствуют	78:42:0016202:2	адрес отсутствует
470	1.2.470	1.2.471	187°30.0'	10.04	данные отсутствуют	78:42:0016202:2	адрес отсутствует
471	1.2.471	1.2.472	178°45.9'	4.64	данные отсутствуют	78:42:0016202:2	адрес отсутствует
472	1.2.472	1.2.473	182°4.7'	38.89	данные отсутствуют	78:42:0016202:2	адрес отсутствует
473	1.2.473	1.2.474	101°36.4'	27.69	данные отсутствуют	78:42:0016202:2	адрес отсутствует
474	1.2.474	1.2.475	99°57.9'	41.26	данные отсутствуют	78:42:0016202:2	адрес отсутствует
475	1.2.475	1.2.468	99°36.9'	8.02	данные отсутствуют	78:42:0016202:2	адрес отсутствует
476	1.3.476	1.3.477	74°22.2'	126.57	данные отсутствуют	данные отсутствуют	данные отсутствуют
477	1.3.477	1.3.478	73°42.2'	2.46	данные отсутствуют	данные отсутствуют	данные отсутствуют
478	1.3.478	1.3.479	69°52.7'	2.47	данные отсутствуют	данные отсутствуют	данные отсутствуют
479	1.3.479	1.3.480	66°26.2'	2.48	данные отсутствуют	данные отсутствуют	данные отсутствуют
480	1.3.480	1.3.481	62°42.4'	2.46	данные отсутствуют	данные отсутствуют	данные отсутствуют
481	1.3.481	1.3.482	59°4.6'	2.47	данные отсутствуют	данные отсутствуют	данные отсутствуют
482	1.3.482	1.3.483	55°24.5'	2.47	данные отсутствуют	данные отсутствуют	данные отсутствуют
483	1.3.483	1.3.484	51°44.3'	2.47	данные отсутствуют	данные отсутствуют	данные отсутствуют
484	1.3.484	1.3.485	48°7.0'	2.47	данные отсутствуют	данные отсутствуют	данные отсутствуют
485	1.3.485	1.3.486	44°30.4'	2.47	данные отсутствуют	данные отсутствуют	данные отсутствуют



ЭЛЕКТРОННОЕ ДОКУМЕНТ ПОДПИСАНИЕ

Сертификат: 64575127400433833109200328139839306360  
 Владелец: ФЕДЕРАЛЬНАЯ СЛУЖБА ГОСУДАРСТВЕННОЙ РЕГИСТРАЦИИ, КАДАСТРА И КАРТОГРАФИИ  
 Действителен с 17.05.2022 по 10.08.2023

ПОЛНОЕ НАИМЕНОВАНИЕ ДОЛЖНОСТИ

ИНИЦИАЛЫ, ФАМИЛИЯ

Земельный участок		Вид объекта недвижимости		Всего листов выписки: 842		
Лист № 16 раздела 3.1		Всего листов раздела 3.1: 109		Всего разделов: 8		
28.10.2022г. № КУВИ-001/2022-191121903		78:42:0016202:7				
Кадастровый номер:						
486	1.3.486	1.3.487	40°43.6'	2.47	данные отсутствуют	данные отсутствуют
487	1.3.487	1.3.488	37°6.1'	2.47	данные отсутствуют	данные отсутствуют
488	1.3.488	1.3.489	33°37.6'	2.47	данные отсутствуют	данные отсутствуют
489	1.3.489	1.3.490	29°53.3'	2.47	данные отсутствуют	данные отсутствуют
490	1.3.490	1.3.491	26°9.1'	2.47	данные отсутствуют	данные отсутствуют
491	1.3.491	1.3.492	22°24.3'	2.47	данные отсутствуют	данные отсутствуют
492	1.3.492	1.3.493	19°5.6'	2.48	данные отсутствуют	данные отсутствуют
493	1.3.493	1.3.494	15°34.0'	78.51	данные отсутствуют	данные отсутствуют
494	1.3.494	1.3.495	30°33.5'	100.39	данные отсутствуют	данные отсутствуют
495	1.3.495	1.3.496	28°4.3'	2.04	данные отсутствуют	данные отсутствуют
496	1.3.496	1.3.497	32°27.0'	2.05	данные отсутствуют	данные отсутствуют
497	1.3.497	1.3.498	36°52.2'	2.05	данные отсутствуют	данные отсутствуют
498	1.3.498	1.3.499	41°38.0'	2.05	данные отсутствуют	данные отсутствуют
499	1.3.499	1.3.500	45°47.4'	2.05	данные отсутствуют	данные отсутствуют
500	1.3.500	1.3.501	50°33.2'	2.05	данные отсутствуют	данные отсутствуют
501	1.3.501	1.3.502	54°55.0'	2.05	данные отсутствуют	данные отсутствуют
502	1.3.502	1.3.503	59°10.8'	2.05	данные отсутствуют	данные отсутствуют
503	1.3.503	1.3.504	63°41.1'	2.05	данные отсутствуют	данные отсутствуют
504	1.3.504	1.3.505	68°11.9'	2.05	данные отсутствуют	данные отсутствуют
505	1.3.505	1.3.506	72°42.8'	2.05	данные отсутствуют	данные отсутствуют
506	1.3.506	1.3.507	77°15.5'	2.04	данные отсутствуют	данные отсутствуют
507	1.3.507	1.3.508	81°35.6'	2.05	данные отсутствуют	данные отсутствуют
508	1.3.508	1.3.509	86°4.4'	2.04	данные отсутствуют	данные отсутствуют
509	1.3.509	1.3.510	90°33.5'	2.05	данные отсутствуют	данные отсутствуют
510	1.3.510	1.3.511	94°44.5'	2.06	данные отсутствуют	данные отсутствуют
511	1.3.511	1.3.512	84°18.2'	3.83	данные отсутствуют	данные отсутствуют
512	1.3.512	1.3.513	81°53.5'	3.83	данные отсутствуют	данные отсутствуют
513	1.3.513	1.3.514	79°46.5'	3.83	данные отсутствуют	данные отсутствуют
514	1.3.514	1.3.515	77°20.5'	3.83	данные отсутствуют	данные отсутствуют
515	1.3.515	1.3.516	75°9.9'	3.83	данные отсутствуют	данные отсутствуют
516	1.3.516	1.3.517	72°50.5'	3.83	данные отсутствуют	данные отсутствуют
517	1.3.517	1.3.518	70°37.1'	3.83	данные отсутствуют	данные отсутствуют
518	1.3.518	1.3.519	68°15.2'	3.83	данные отсутствуют	данные отсутствуют




ЭЛЕКТРОННОЕ ДОКУМЕНТ ПОДПИСАНИЕ  
 ЭЛЕКТРОННОЙ ПОДПИСЬЮ  
 Владелец: ФЕДЕРАЛЬНАЯ СЛУЖБА ГОСУДАРСТВЕННОЙ  
 РЕГИСТРАЦИИ, КАДАСТРА И КАРТОГРАФИИ  
 Действителен с 17.05.2022 по 10.08.2023

ПОЛНОЕ НАИМЕНОВАНИЕ ДОЛЖНОСТИ

ИНИЦИАЛЫ, ФАМИЛИЯ

Земельный участок		Вид объекта недвижимости	
Лист № 17 раздела 3.1		Всего листов раздела 3.1: 109	
28.10.2022г. № КУВИ-001/2022-191121903		Всего разделов: 8	
Кадастровый номер:		78:42:0016202:7	
Всего листов раздела 3.1: 109		Всего листов выписки: 842	

519	1.3.519	1.3.520	66°6.8'	3.83	данные отсутствуют	данные отсутствуют	данные отсутствуют
520	1.3.520	1.3.521	63°50.2'	3.83	данные отсутствуют	данные отсутствуют	данные отсутствуют
521	1.3.521	1.3.522	61°29.8'	3.83	данные отсутствуют	данные отсутствуют	данные отсутствуют
522	1.3.522	1.3.523	59°13.0'	3.83	данные отсутствуют	данные отсутствуют	данные отсутствуют
523	1.3.523	1.3.524	56°55.9'	3.83	данные отсутствуют	данные отсутствуют	данные отсутствуют
524	1.3.524	1.3.525	54°34.0'	3.83	данные отсутствуют	данные отсутствуют	данные отсутствуют
525	1.3.525	1.3.526	52°24.8'	3.84	данные отсутствуют	данные отсутствуют	данные отсутствуют
526	1.3.526	1.3.527	50°11.6'	3.83	данные отсутствуют	данные отсутствуют	данные отсутствуют
527	1.3.527	1.3.528	47°51.4'	3.83	данные отсутствуют	данные отсутствуют	данные отсутствуют
528	1.3.528	1.3.529	45°31.8'	3.83	данные отсутствуют	данные отсутствуют	данные отсутствуют
529	1.3.529	1.3.530	43°18.5'	3.83	данные отсутствуют	данные отсутствуют	данные отсутствуют
530	1.3.530	1.3.531	41°5.3'	3.83	данные отсутствуют	данные отсутствуют	данные отсутствуют
531	1.3.531	1.3.532	38°38.2'	3.83	данные отсутствуют	данные отсутствуют	данные отсутствуют
532	1.3.532	1.3.533	36°30.7'	3.83	данные отсутствуют	данные отсутствуют	данные отсутствуют
533	1.3.533	1.3.534	34°8.8'	3.83	данные отсутствуют	данные отсутствуют	данные отсутствуют
534	1.3.534	1.3.535	31°59.4'	3.83	данные отсутствуют	данные отсутствуют	данные отсутствуют
535	1.3.535	1.3.536	29°42.5'	3.83	данные отсутствуют	данные отсутствуют	данные отсутствуют
536	1.3.536	1.3.537	27°22.1'	3.83	данные отсутствуют	данные отсутствуют	данные отсутствуют
537	1.3.537	1.3.538	25°1.6'	3.83	данные отсутствуют	данные отсутствуют	данные отсутствуют
538	1.3.538	1.3.539	22°53.0'	3.83	данные отсутствуют	данные отсутствуют	данные отсутствуют
539	1.3.539	1.3.540	20°28.1'	3.83	данные отсутствуют	данные отсутствуют	данные отсутствуют
540	1.3.540	1.3.541	18°23.3'	3.84	данные отсутствуют	данные отсутствуют	данные отсутствуют
541	1.3.541	1.3.542	358°27.1'	1.48	данные отсутствуют	данные отсутствуют	данные отсутствуют
542	1.3.542	1.3.543	352°38.1'	1.48	данные отсутствуют	данные отсутствуют	данные отсутствуют
543	1.3.543	1.3.544	347°10.7'	1.49	данные отсутствуют	данные отсутствуют	данные отсутствуют
544	1.3.544	1.3.545	341°4.5'	1.48	данные отсутствуют	данные отсутствуют	данные отсутствуют
545	1.3.545	1.3.546	335°20.0'	1.49	данные отсутствуют	данные отсутствуют	данные отсутствуют
546	1.3.546	1.3.547	329°18.0'	1.49	данные отсутствуют	данные отсутствуют	данные отсутствуют
547	1.3.547	1.3.548	323°44.8'	1.49	данные отсутствуют	данные отсутствуют	данные отсутствуют
548	1.3.548	1.3.549	318°0.8'	1.48	данные отсутствуют	данные отсутствуют	данные отсутствуют
549	1.3.549	1.3.550	311°59.2'	1.48	данные отсутствуют	данные отсутствуют	данные отсутствуют
550	1.3.550	1.3.551	306°15.2'	1.49	данные отсутствуют	данные отсутствуют	данные отсутствуют
551	1.3.551	1.3.552	300°22.1'	1.48	данные отсутствуют	данные отсутствуют	данные отсутствуют


 ЭЛЕКТРОННОЙ ПОДПИСЬЮ  
 ДОКУМЕНТ ПОДПИСАН  
 Сертификат: 64575127400433833109200328139839306360  
 Владелец: ФЕДЕРАЛЬНАЯ СЛУЖБА ГОСУДАРСТВЕННОЙ  
 РЕГИСТРАЦИИ, КАДАСТРА И КАРТОГРАФИИ  
 Действителен с 17.05.2022 по 10.08.2023

ПОЛНОЕ НАИМЕНОВАНИЕ ДОЛЖНОСТИ

ИНИЦИАЛЫ, ФАМИЛИЯ



Земельный участок		вид объекта недвижимости		Всего листов выписки: 842		
Лист № 18 раздела 3.1		Всего листов раздела 3.1: 109		Всего разделов: 8		
28.10.2022г. № КУВИ-001/2022-191121903		78:42:001 6202:7				
Кадастровый номер:						
552	1.3.552	1.3.553	294°40.0'	1.49	данные отсутствуют	данные отсутствуют
553	1.3.553	1.3.554	288°55.5'	1.48	данные отсутствуют	данные отсутствуют
554	1.3.554	1.3.555	282°49.3'	1.49	данные отсутствуют	данные отсутствуют
555	1.3.555	1.3.556	277°21.9'	1.48	данные отсутствуют	данные отсутствуют
556	1.3.556	1.3.557	271°32.3'	1.49	данные отсутствуют	данные отсутствуют
557	1.3.557	1.3.558	265°21.9'	1.48	данные отсутствуют	данные отсутствуют
558	1.3.558	1.3.559	259°54.1'	1.48	данные отсутствуют	данные отсутствуют
559	1.3.559	1.3.560	253°53.7'	1.48	данные отсутствуют	данные отсутствуют
560	1.3.560	1.3.561	247°54.8'	1.49	данные отсутствуют	данные отсутствуют
561	1.3.561	1.3.562	242°34.0'	1.48	данные отсутствуют	данные отсутствуют
562	1.3.562	1.3.563	227°45.7'	25.84	данные отсутствуют	данные отсутствуют
563	1.3.563	1.3.564	243°24.0'	74.17	данные отсутствуют	данные отсутствуют
564	1.3.564	1.3.565	231°59.6'	3.43	данные отсутствуют	данные отсутствуют
565	1.3.565	1.3.566	234°38.3'	3.42	данные отсутствуют	данные отсутствуют
566	1.3.566	1.3.567	237°11.6'	3.41	данные отсутствуют	данные отсутствуют
567	1.3.567	1.3.568	239°59.1'	3.42	данные отсутствуют	данные отсутствуют
568	1.3.568	1.3.569	242°41.2'	3.42	данные отсутствуют	данные отсутствуют
569	1.3.569	1.3.570	245°14.2'	3.41	данные отсутствуют	данные отсутствуют
570	1.3.570	1.3.571	247°51.4'	3.42	данные отсутствуют	данные отсутствуют
571	1.3.571	1.3.572	250°43.1'	3.42	данные отсутствуют	данные отсутствуют
572	1.3.572	1.3.573	253°9.4'	3.42	данные отсутствуют	данные отсутствуют
573	1.3.573	1.3.574	255°45.6'	3.41	данные отсутствуют	данные отсутствуют
574	1.3.574	1.3.575	258°31.6'	3.42	данные отсутствуют	данные отсутствуют
575	1.3.575	1.3.576	261°15.2'	3.42	данные отсутствуют	данные отсутствуют
576	1.3.576	1.3.577	263°47.3'	3.42	данные отсутствуют	данные отсутствуют
577	1.3.577	1.3.578	266°38.6'	3.42	данные отсутствуют	данные отсутствуют
578	1.3.578	1.3.579	265°34.9'	2.34	данные отсутствуют	данные отсутствуют
579	1.3.579	1.3.580	262°6.8'	2.33	данные отсутствуют	данные отсутствуют
580	1.3.580	1.3.581	257°55.3'	2.34	данные отсутствуют	данные отсутствуют
581	1.3.581	1.3.582	254°3.3'	2.33	данные отсутствуют	данные отсутствуют
582	1.3.582	1.3.583	250°14.8'	2.34	данные отсутствуют	данные отсутствуют
583	1.3.583	1.3.584	246°11.2'	2.33	данные отсутствуют	данные отсутствуют
584	1.3.584	1.3.585	242°13.8'	2.34	данные отсутствуют	данные отсутствуют



ЭЛЕКТРОННОЕ ДОКУМЕНТ ПОДПИСАНИЕ

ЭЛЕКТРОННОЙ ПОДПИСЬЮ

Владелец: ФЕДЕРАЛЬНАЯ СЛУЖБА ГОСУДАРСТВЕННОЙ

РЕГИСТРАЦИИ, КАДАСТРА И КАРТОГРАФИИ


Действителен с 17.05.2022 по 10.08.2023

ПОЛНОЕ НАИМЕНОВАНИЕ ДОЛЖНОСТИ

ИНИЦИАЛЫ, ФАМИЛИЯ

Земельный участок	
вид объекта недвижимости	
Лист № 19 раздела 3.1	Всего листов раздела 3.1: 109
Всего листов выписки: 842	
28.10.2022г. № КУВИ-001/2022-191121903	
Кадастровый номер: 78:42:0016202:7	


585	1.3.585	1.3.586	238°29.3'	2.33	данные отсутствуют	данные отсутствуют	данные отсутствуют
586	1.3.586	1.3.587	234°24.3'	2.34	данные отсутствуют	данные отсутствуют	данные отсутствуют
587	1.3.587	1.3.588	230°34.3'	2.33	данные отсутствуют	данные отсутствуют	данные отсутствуют
588	1.3.588	1.3.589	226°44.2'	2.33	данные отсутствуют	данные отсутствуют	данные отсутствуют
589	1.3.589	1.3.590	222°55.0'	2.33	данные отсутствуют	данные отсутствуют	данные отсутствуют
590	1.3.590	1.3.591	218°44.2'	2.33	данные отсутствуют	данные отсутствуют	данные отсутствуют
591	1.3.591	1.3.592	215°3.1'	2.33	данные отсутствуют	данные отсутствуют	данные отсутствуют
592	1.3.592	1.3.593	210°57.8'	2.33	данные отсутствуют	данные отсутствуют	данные отсутствуют
593	1.3.593	1.3.594	207°13.3'	2.34	данные отсутствуют	данные отсутствуют	данные отсутствуют
594	1.3.594	1.3.595	203°10.0'	2.34	данные отсутствуют	данные отсутствуют	данные отсутствуют
595	1.3.595	1.3.596	199°17.4'	2.33	данные отсутствуют	данные отсутствуют	данные отсутствуют
596	1.3.596	1.3.597	195°24.4'	2.33	данные отсутствуют	данные отсутствуют	данные отсутствуют
597	1.3.597	1.3.598	191°21.5'	2.34	данные отсутствуют	данные отсутствуют	данные отсутствуют
598	1.3.598	1.3.599	187°38.6'	2.33	данные отсутствуют	данные отсутствуют	данные отсутствуют
599	1.3.599	1.3.600	183°41.0'	2.33	данные отсутствуют	данные отсутствуют	данные отсутствуют
600	1.3.600	1.3.601	179°30.5'	2.33	данные отсутствуют	данные отсутствуют	данные отсутствуют
601	1.3.601	1.3.602	175°13.6'	33.77	данные отсутствуют	данные отсутствуют	данные отсутствуют
602	1.3.602	1.3.603	192°24.1'	78.5	данные отсутствуют	данные отсутствуют	данные отсутствуют
603	1.3.603	1.3.604	214°0.1'	33.24	данные отсутствуют	данные отсутствуют	данные отсутствуют
604	1.3.604	1.3.605	231°24.5'	71.13	данные отсутствуют	данные отсутствуют	данные отсутствуют
605	1.3.605	1.3.606	253°54.9'	64.86	данные отсутствуют	данные отсутствуют	данные отсутствуют
606	1.3.606	1.3.607	261°20.2'	1.06	данные отсутствуют	данные отсутствуют	данные отсутствуют
607	1.3.607	1.3.608	253°36.6'	1.06	данные отсутствуют	данные отсутствуют	данные отсутствуют
608	1.3.608	1.3.609	245°6.8'	1.07	данные отсутствуют	данные отсутствуют	данные отсутствуют
609	1.3.609	1.3.610	236°54.5'	1.06	данные отсутствуют	данные отсутствуют	данные отсутствуют
610	1.3.610	1.3.611	229°13.3'	1.06	данные отсутствуют	данные отсутствуют	данные отсутствуют
611	1.3.611	1.3.612	220°25.6'	1.06	данные отсутствуют	данные отсутствуют	данные отсутствуют
612	1.3.612	1.3.613	212°38.3'	1.06	данные отсутствуют	данные отсутствуют	данные отсутствуют
613	1.3.613	1.3.614	204°23.9'	1.07	данные отсутствуют	данные отсутствуют	данные отсутствуют
614	1.3.614	1.3.615	196°23.4'	1.06	данные отсутствуют	данные отсутствуют	данные отсутствуют
615	1.3.615	1.3.616	188°7.8'	1.06	данные отсутствуют	данные отсутствуют	данные отсутствуют
616	1.3.616	1.3.617	180°0.0'	1.06	данные отсутствуют	данные отсутствуют	данные отсутствуют
617	1.3.617	1.3.618	171°52.2'	1.06	данные отсутствуют	данные отсутствуют	данные отсутствуют


 ЭЛЕКТРОННОЙ ПОДПИСЬЮ  
 ДОКУМЕНТ ПОДПИСАН  
 Владелец: ФЕДЕРАЛЬНАЯ СЛУЖБА ГОСУДАРСТВЕННОЙ  
 РЕГИСТРАЦИИ, КАДАСТРА И КАРТОГРАФИИ  
 Действителен с 17.05.2022 по 10.08.2023

Полное наименование Должности

Инициалы, фамилия

Земельный участок		Вид объекта недвижимости		Всего листов выписки: 842	
Лист № 20 раздела 3.1		Всего листов раздела 3.1: 109		Всего разделов: 8	
28.10.2022г. № КУВИ-001/2022-191121903		78:42:001 6202:7			
Кадастровый номер:					
618	1.3.618	1.3.619	163°36.6'	1.06	данные отсутствуют
619	1.3.619	1.3.620	155°22.6'	1.06	данные отсутствуют
620	1.3.620	1.3.621	147°39.2'	1.07	данные отсутствуют
621	1.3.621	1.3.622	138°48.8'	1.06	данные отсутствуют
622	1.3.622	1.3.623	131°11.2'	1.06	данные отсутствуют
623	1.3.623	1.3.624	123°5.5'	1.06	данные отсутствуют
624	1.3.624	1.3.625	114°37.4'	1.06	данные отсутствуют
625	1.3.625	1.3.626	106°23.4'	1.06	данные отсутствуют
626	1.3.626	1.3.627	98°39.8'	1.06	данные отсутствуют
627	1.3.627	1.3.628	90°0.0'	1.06	данные отсутствуют
628	1.3.628	1.3.476	81°56.8'	1.07	данные отсутствуют
629	1.4.629	1.4.630	7°12.5'	12.75	данные отсутствуют
630	1.4.630	1.4.631	7°18.4'	0.79	данные отсутствуют
631	1.4.631	1.4.632	357°49.5'	0.79	данные отсутствуют
632	1.4.632	1.4.633	348°15.7'	0.79	данные отсутствуют
633	1.4.633	1.4.634	338°36.0'	0.79	данные отсутствуют
634	1.4.634	1.4.635	329°32.0'	0.79	данные отсутствуют
635	1.4.635	1.4.636	319°5.2'	0.79	данные отсутствуют
636	1.4.636	1.4.637	309°20.5'	0.79	данные отсутствуют
637	1.4.637	1.4.638	300°28.0'	0.79	данные отсутствуют
638	1.4.638	1.4.639	290°43.6'	0.79	данные отсутствуют
639	1.4.639	1.4.640	281°1.4'	0.78	данные отсутствуют
640	1.4.640	1.4.641	284°6.6'	1.89	данные отсутствуют
641	1.4.641	1.4.642	280°0.5'	1.9	данные отсутствуют
642	1.4.642	1.4.643	275°28.1'	1.89	данные отсутствуют
643	1.4.643	1.4.644	270°54.8'	1.88	данные отсутствуют
644	1.4.644	1.4.645	266°22.0'	1.89	данные отсутствуют
645	1.4.645	1.4.646	262°5.0'	1.89	данные отсутствуют
646	1.4.646	1.4.647	257°26.3'	1.89	данные отсутствуют
647	1.4.647	1.4.648	253°5.9'	1.89	данные отсутствуют
648	1.4.648	1.4.649	248°52.5'	1.89	данные отсутствуют
649	1.4.649	1.4.650	243°58.6'	1.89	данные отсутствуют
650	1.4.650	1.4.651	239°45.9'	1.89	данные отсутствуют



 ЭЛЕКТРОННОЙ ПОДПИСЬЮ  
 ДОКУМЕНТ ПОДПИСАН  
 Сертификат: 64575127400433833109200328139839306360  
 Владелец: ФЕДЕРАЛЬНАЯ СЛУЖБА ГОСУДАРСТВЕННОЙ  
 РЕГИСТРАЦИИ, КАДАСТРА И КАРТОГРАФИИ  
 Действителен с 17.05.2022 по 10.08.2023

ПОЛНОЕ НАИМЕНОВАНИЕ ДОЛЖНОСТИ

ИНИЦИАЛЫ, ФАМИЛИЯ

Земельный участок		вид объекта недвижимости	
Лист № 21 раздела 3.1	Всего листов раздела 3.1: 109	Всего разделов: 8	Всего листов выписки: 842
28.10.2022г. № КУВИ-001/2022-191121903			
Кадастровый номер: 78:42:0016202:7			

651	1.4.651	1.4.652	235°22.9'	1.88	данные отсутствуют	данные отсутствуют	данные отсутствуют
652	1.4.652	1.4.653	230°46.4'	1.9	данные отсутствуют	данные отсутствуют	данные отсутствуют
653	1.4.653	1.4.654	226°17.5'	1.88	данные отсутствуют	данные отсутствуют	данные отсутствуют
654	1.4.654	1.4.655	221°47.1'	1.89	данные отсутствуют	данные отсутствуют	данные отсутствуют
655	1.4.655	1.4.656	217°28.6'	1.89	данные отсутствуют	данные отсутствуют	данные отсутствуют
656	1.4.656	1.4.657	212°50.7'	1.88	данные отсутствуют	данные отсутствуют	данные отсутствуют
657	1.4.657	1.4.658	202°25.6'	2.73	данные отсутствуют	данные отсутствуют	данные отсутствуют
658	1.4.658	1.4.659	205°14.8'	2.72	данные отсутствуют	данные отсутствуют	данные отсутствуют
659	1.4.659	1.4.660	208°32.6'	2.72	данные отсутствуют	данные отсутствуют	данные отсутствуют
660	1.4.660	1.4.661	211°38.9'	2.73	данные отсутствуют	данные отсутствуют	данные отсутствуют
661	1.4.661	1.4.662	214°48.1'	2.72	данные отсутствуют	данные отсутствуют	данные отсутствуют
662	1.4.662	1.4.663	217°50.3'	2.72	данные отсутствуют	данные отсутствуют	данные отсутствуют
663	1.4.663	1.4.664	220°58.1'	2.71	данные отсутствуют	данные отсутствуют	данные отсутствуют
664	1.4.664	1.4.665	224°15.4'	2.72	данные отсутствуют	данные отсутствуют	данные отсутствуют
665	1.4.665	1.4.666	227°13.9'	2.72	данные отсутствуют	данные отсутствуют	данные отсутствуют
666	1.4.666	1.4.667	230°23.0'	2.71	данные отсутствуют	данные отсутствуют	данные отсутствуют
667	1.4.667	1.4.668	233°30.5'	2.72	данные отсутствуют	данные отсутствуют	данные отсутствуют
668	1.4.668	1.4.669	236°32.6'	2.72	данные отсутствуют	данные отсутствуют	данные отсутствуют
669	1.4.669	1.4.670	239°45.5'	2.72	данные отсутствуют	данные отсутствуют	данные отсутствуют
670	1.4.670	1.4.671	242°52.2'	2.72	данные отсутствуют	данные отсутствуют	данные отсутствуют
671	1.4.671	1.4.672	246°10.0'	2.72	данные отсутствуют	данные отсутствуют	данные отсутствуют
672	1.4.672	1.4.673	249°5.9'	2.72	данные отсутствуют	данные отсутствуют	данные отсутствуют
673	1.4.673	1.4.674	252°25.9'	2.72	данные отсутствуют	данные отсутствуют	данные отсутствуют
674	1.4.674	1.4.675	230°57.4'	13.29	данные отсутствуют	данные отсутствуют	данные отсутствуют
675	1.4.675	1.4.676	208°8.3'	64.21	данные отсутствуют	данные отсутствуют	данные отсутствуют
676	1.4.676	1.4.677	177°19.0'	1.92	данные отсутствуют	данные отсутствуют	данные отсутствуют
677	1.4.677	1.4.678	172°30.2'	1.92	данные отсутствуют	данные отсутствуют	данные отсутствуют
678	1.4.678	1.4.679	168°16.8'	1.92	данные отсутствуют	данные отсутствуют	данные отсутствуют
679	1.4.679	1.4.680	163°21.5'	1.92	данные отсутствуют	данные отсутствуют	данные отсутствуют
680	1.4.680	1.4.681	158°55.2'	1.92	данные отсутствуют	данные отсутствуют	данные отсутствуют
681	1.4.681	1.4.682	154°38.4'	1.91	данные отсутствуют	данные отсутствуют	данные отсутствуют
682	1.4.682	1.4.683	149°57.5'	1.92	данные отсутствуют	данные отсутствуют	данные отсутствуют
683	1.4.683	1.4.684	145°23.9'	1.92	данные отсутствуют	данные отсутствуют	данные отсутствуют


  
**ЭЛЕКТРОННОЙ ПОДПИСЬЮ**  
 ДОКУМЕНТ ПОДПИСАН  
 Сертификат: 64575127400433833109200328139839306360  
 Владелец: ФЕДЕРАЛЬНАЯ СЛУЖБА ГОСУДАРСТВЕННОЙ  
 РЕГИСТРАЦИИ, КАДАСТРА И КАРТОГРАФИИ  
 Действителен с 17.05.2022 по 10.08.2023

полное наименование должности

инициалы, фамилия

Земельный участок		вид объекта недвижимости		Всего листов выписки: 842		
Лист № 22 раздела 3.1		Всего листов раздела 3.1: 109		Всего разделов: 8		
28.10.2022г. № КУВИ-001/2022-191121903		78:42:0016202:7				
Кадастровый номер:						
684	1.4.684	1.4.685	140°41.4'	1.93	данные отсутствуют	данные отсутствуют
685	1.4.685	1.4.686	136°28.8'	1.92	данные отсутствуют	данные отсутствуют
686	1.4.686	1.4.687	131°49.9'	1.92	данные отсутствуют	данные отсутствуют
687	1.4.687	1.4.688	127°10.1'	1.92	данные отсутствуют	данные отсутствуют
688	1.4.688	1.4.689	122°36.5'	1.91	данные отсутствуют	данные отсутствуют
689	1.4.689	1.4.690	118°18.1'	1.92	данные отсутствуют	данные отсутствуют
690	1.4.690	1.4.691	113°37.7'	1.92	данные отсутствуют	данные отсутствуют
691	1.4.691	1.4.692	108°48.7'	1.92	данные отсутствуют	данные отсутствуют
692	1.4.692	1.4.693	104°50.1'	1.91	данные отсутствуют	данные отсутствуют
693	1.4.693	1.4.694	99°54.2'	1.92	данные отсутствуют	данные отсутствуют
694	1.4.694	1.4.695	95°23.0'	1.92	данные отсутствуют	данные отсутствуют
695	1.4.695	1.4.696	91°11.6'	1.92	данные отсутствуют	данные отсутствуют
696	1.4.696	1.4.697	86°7.6'	1.92	данные отсутствуют	данные отсутствуют
697	1.4.697	1.4.698	71°24.9'	8.44	данные отсутствуют	данные отсутствуют
698	1.4.698	1.4.699	72°30.5'	8.45	данные отсутствуют	данные отсутствуют
699	1.4.699	1.4.700	73°25.9'	8.45	данные отсутствуют	данные отсутствуют
700	1.4.700	1.4.701	74°29.0'	8.45	данные отсутствуют	данные отсутствуют
701	1.4.701	1.4.702	75°28.2'	8.45	данные отсутствуют	данные отсутствуют
702	1.4.702	1.4.703	76°27.4'	8.46	данные отсутствуют	данные отсутствуют
703	1.4.703	1.4.704	77°29.6'	8.45	данные отсутствуют	данные отсутствуют
704	1.4.704	1.4.705	78°31.8'	8.45	данные отсутствуют	данные отсутствуют
705	1.4.705	1.4.706	79°30.1'	8.45	данные отсутствуют	данные отсутствуют
706	1.4.706	1.4.707	63°1.2'	2.47	данные отсутствуют	данные отсутствуют
707	1.4.707	1.4.708	59°16.5'	2.47	данные отсутствуют	данные отсутствуют
708	1.4.708	1.4.709	55°51.7'	2.48	данные отсутствуют	данные отсутствуют
709	1.4.709	1.4.710	52°23.3'	2.47	данные отсутствуют	данные отсутствуют
710	1.4.710	1.4.711	48°46.2'	2.47	данные отсутствуют	данные отсутствуют
711	1.4.711	1.4.712	45°29.6'	2.47	данные отсутствуют	данные отсутствуют
712	1.4.712	1.4.713	41°54.1'	2.49	данные отсутствуют	данные отсутствуют
713	1.4.713	1.4.714	38°24.3'	2.46	данные отсутствуют	данные отсутствуют
714	1.4.714	1.4.715	34°58.4'	2.48	данные отсутствуют	данные отсутствуют
715	1.4.715	1.4.716	31°26.5'	2.47	данные отсутствуют	данные отсутствуют
716	1.4.716	1.4.717	27°42.3'	2.47	данные отсутствуют	данные отсутствуют




Сертификат: 64575127400433833109200328139839306360  
 Владелец: ФЕДЕРАЛЬНАЯ СЛУЖБА ГОСУДАРСТВЕННОЙ  
 РЕГИСТРАЦИИ, КАДАСТРА И КАРТОГРАФИИ  
 Действителен с 17.05.2022 по 10.08.2023

ЭЛЕКТРОННОЙ ПОДПИСЬЮ  
 ДОКУМЕНТ ПОДПИСАН

полное наименование должности  
 инициалы, фамилия

Земельный участок		Вид объекта недвижимости		Всего листов выписки: 842	
Лист № 23 раздела 3.1		Всего листов раздела 3.1: 109		Всего разделов: 8	
28.10.2022г. № КУВИ-001/2022-191121903		78:42:001 6202:7			
Кадастровый номер:					
717	1.4.717	1.4.718	24°35.8'	2.47	данные отсутствуют
718	1.4.718	1.4.719	20°51.2'	2.47	данные отсутствуют
719	1.4.719	1.4.720	17°24.5'	2.47	данные отсутствуют
720	1.4.720	1.4.721	14°2.2'	2.47	данные отсутствуют
721	1.4.721	1.4.722	10°29.5'	2.47	данные отсутствуют
722	1.4.722	1.4.723	6°57.2'	2.48	данные отсутствуют
723	1.4.723	1.4.724	3°28.5'	2.47	данные отсутствуют
724	1.4.724	1.4.725	33°27.8'	31.71	данные отсутствуют
725	1.4.725	1.4.726	32°16.7'	2.31	данные отсутствуют
726	1.4.726	1.4.727	32°32.9'	2.31	данные отсутствуют
727	1.4.727	1.4.728	33°19.8'	2.31	данные отсутствуют
728	1.4.728	1.4.729	33°56.2'	2.3	данные отсутствуют
729	1.4.729	1.4.730	339°12.7'	2.31	данные отсутствуют
730	1.4.730	1.4.731	343°8.0'	2.31	данные отсутствуют
731	1.4.731	1.4.732	346°44.7'	2.31	данные отсутствуют
732	1.4.732	1.4.733	350°46.9'	2.31	данные отсутствуют
733	1.4.733	1.4.734	354°47.0'	2.31	данные отсутствуют
734	1.4.734	1.4.735	358°30.7'	2.31	данные отсутствуют
735	1.4.735	1.4.736	2°28.7'	2.31	данные отсутствуют
736	1.4.736	1.4.737	6°13.8'	2.3	данные отсутствуют
737	1.4.737	1.4.629	10°26.2'	2.32	данные отсутствуют
738	1.5.738	1.5.739	50°7.7'	1.11	данные отсутствуют
739	1.5.739	1.5.740	57°27.0'	1.12	данные отсутствуют
740	1.5.740	1.5.741	63°26.1'	1.12	данные отсутствуют
741	1.5.741	1.5.742	70°35.3'	1.11	данные отсутствуют
742	1.5.742	1.5.743	77°35.0'	1.12	данные отсутствуют
743	1.5.743	1.5.744	83°49.8'	1.12	данные отсутствуют
744	1.5.744	1.5.745	91°1.4'	1.12	данные отсутствуют
745	1.5.745	1.5.746	97°11.3'	1.12	данные отсутствуют
746	1.5.746	1.5.747	86°59.2'	0.57	данные отсутствуют
747	1.5.747	1.5.748	71°52.7'	0.58	данные отсутствуют
748	1.5.748	1.5.749	57°8.6'	0.57	данные отсутствуют
749	1.5.749	1.5.750	43°36.2'	0.58	данные отсутствуют



 ЭЛЕКТРОННОЙ ПОДПИСЬЮ  
 ДОКУМЕНТ ПОДПИСАН  
 Сертификат: 64575127400433833109200328139839306360  
 Владелец: ФЕДЕРАЛЬНАЯ СЛУЖБА ГОСУДАРСТВЕННОЙ  
 РЕГИСТРАЦИИ, КАДАСТРА И КАРТОГРАФИИ  
 Действителен с 17.05.2022 по 10.08.2023

Полное наименование должности

Инициалы, фамилия

Земельный участок			
вид объекта недвижимости			
Лист № 24 раздела 3.1	Всего листов раздела 3.1: 109	Всего разделов: 8	Всего листов выписки: 842
28.10.2022г. № КУВИ-001/2022-191121903			
Кадастровый номер: 78:42:0016202:7			

750	1.5.750	1.5.751	27°53.8'	0.58	данные отсутствуют	данные отсутствуют	данные отсутствуют
751	1.5.751	1.5.752	13°4.1'	0.57	данные отсутствуют	данные отсутствуют	данные отсутствуют
752	1.5.752	1.5.753	359°0.7'	0.58	данные отсутствуют	данные отсутствуют	данные отсутствуют
753	1.5.753	1.5.754	343°46.8'	0.57	данные отсутствуют	данные отсутствуют	данные отсутствуют
754	1.5.754	1.5.755	329°53.2'	0.58	данные отсутствуют	данные отсутствуют	данные отсутствуют
755	1.5.755	1.5.756	315°42.4'	0.57	данные отсутствуют	данные отсутствуют	данные отсутствуют
756	1.5.756	1.5.757	315°29.9'	0.81	данные отсутствуют	данные отсутствуют	данные отсутствуют
757	1.5.757	1.5.758	307°34.1'	0.82	данные отсутствуют	данные отсутствуют	данные отсутствуют
758	1.5.758	1.5.759	300°0.3'	0.82	данные отсутствуют	данные отсутствуют	данные отсутствуют
759	1.5.759	1.5.760	290°53.2'	0.81	данные отсутствуют	данные отсутствуют	данные отсутствуют
760	1.5.760	1.5.761	282°40.8'	0.82	данные отсутствуют	данные отсутствуют	данные отсутствуют
761	1.5.761	1.5.762	274°56.3'	0.81	данные отсутствуют	данные отсутствуют	данные отсутствуют
762	1.5.762	1.5.763	284°37.3'	2.85	данные отсутствуют	данные отсутствуют	данные отсутствуют
763	1.5.763	1.5.764	287°51.6'	2.84	данные отсутствуют	данные отсутствуют	данные отсутствуют
764	1.5.764	1.5.765	290°43.2'	2.85	данные отсутствуют	данные отсутствуют	данные отсутствуют
765	1.5.765	1.5.766	293°40.6'	2.84	данные отсутствуют	данные отсутствуют	данные отсутствуют
766	1.5.766	1.5.767	296°28.5'	2.85	данные отсутствуют	данные отсутствуют	данные отсутствуют
767	1.5.767	1.5.768	299°32.7'	2.84	данные отсутствуют	данные отсутствуют	данные отсутствуют
768	1.5.768	1.5.769	290°13.5'	0.81	данные отсутствуют	данные отсутствуют	данные отсутствуют
769	1.5.769	1.5.770	279°55.6'	0.81	данные отсутствуют	данные отсутствуют	данные отсутствуют
770	1.5.770	1.5.771	269°18.1'	0.82	данные отсутствуют	данные отсутствуют	данные отсутствуют
771	1.5.771	1.5.772	258°33.1'	0.81	данные отсутствуют	данные отсутствуют	данные отсутствуют
772	1.5.772	1.5.773	246°53.6'	0.82	данные отсутствуют	данные отсутствуют	данные отсутствуют
773	1.5.773	1.5.774	236°30.3'	0.82	данные отсутствуют	данные отсутствуют	данные отсутствуют
774	1.5.774	1.5.775	226°0.3'	0.81	данные отсутствуют	данные отсутствуют	данные отсутствуют
775	1.5.775	1.5.776	214°28.3'	0.81	данные отсутствуют	данные отсутствуют	данные отсутствуют
776	1.5.776	1.5.777	203°23.1'	0.81	данные отсутствуют	данные отсутствуют	данные отсутствуют
777	1.5.777	1.5.778	206°43.9'	4.6	данные отсутствуют	данные отсутствуют	данные отсутствуют
778	1.5.778	1.5.779	208°37.8'	4.59	данные отсутствуют	данные отсутствуют	данные отсутствуют
779	1.5.779	1.5.780	210°15.4'	4.58	данные отсутствуют	данные отсутствуют	данные отсутствуют
780	1.5.780	1.5.781	212°1.9'	4.6	данные отсутствуют	данные отсутствуют	данные отсутствуют
781	1.5.781	1.5.782	213°53.9'	4.59	данные отсутствуют	данные отсутствуют	данные отсутствуют
782	1.5.782	1.5.783	215°41.8'	4.59	данные отсутствуют	данные отсутствуют	данные отсутствуют




ПОЛНОЕ НАИМЕНОВАНИЕ ДОЛЖНОСТИ

ИНИЦИАЛЫ, ФАМИЛИЯ

Земельный участок	
вид объекта недвижимости	
Лист № 25 раздела 3.1	Всего листов раздела 3.1: 109
Всего разделов: 8	
Всего листов выписки: 842	
28.10.2022г. № КУВИ-001/2022-191121903	
Кадастровый номер: 78:42:0016202:7	

783	1.5.783	1.5.784	217°23.6'	4.59	данные отсутствуют	данные отсутствуют	данные отсутствуют
784	1.5.784	1.5.785	219°10.0'	4.59	данные отсутствуют	данные отсутствуют	данные отсутствуют
785	1.5.785	1.5.786	220°56.4'	4.59	данные отсутствуют	данные отсутствуют	данные отсутствуют
786	1.5.786	1.5.787	222°47.6'	4.59	данные отсутствуют	данные отсутствуют	данные отсутствуют
787	1.5.787	1.5.788	224°33.5'	4.59	данные отсутствуют	данные отсутствуют	данные отсутствуют
788	1.5.788	1.5.789	226°14.0'	4.6	данные отсутствуют	данные отсутствуют	данные отсутствуют
789	1.5.789	1.5.790	228°10.8'	4.59	данные отсутствуют	данные отсутствуют	данные отсутствуют
790	1.5.790	1.5.791	229°45.8'	4.6	данные отсутствуют	данные отсутствуют	данные отсутствуют
791	1.5.791	1.5.792	231°38.0'	4.59	данные отсутствуют	данные отсутствуют	данные отсутствуют
792	1.5.792	1.5.793	233°25.8'	4.58	данные отсутствуют	данные отсутствуют	данные отсутствуют
793	1.5.793	1.5.794	236°42.4'	1.6	данные отсутствуют	данные отсутствуют	данные отсутствуют
794	1.5.794	1.5.795	231°3.7'	1.61	данные отсутствуют	данные отсутствуют	данные отсутствуют
795	1.5.795	1.5.796	225°45.8'	1.59	данные отсутствуют	данные отсутствуют	данные отсутствуют
796	1.5.796	1.5.797	220°40.7'	1.6	данные отсутствуют	данные отсутствуют	данные отсутствуют
797	1.5.797	1.5.798	215°4.8'	1.6	данные отсутствуют	данные отсутствуют	данные отсутствуют
798	1.5.798	1.5.799	209°55.3'	1.6	данные отсутствуют	данные отсутствуют	данные отсутствуют
799	1.5.799	1.5.800	204°28.4'	1.59	данные отсутствуют	данные отсутствуют	данные отсутствуют
800	1.5.800	1.5.801	199°0.1'	1.6	данные отсутствуют	данные отсутствуют	данные отсутствуют
801	1.5.801	1.5.802	193°46.5'	1.6	данные отсутствуют	данные отсутствуют	данные отсутствуют
802	1.5.802	1.5.803	188°16.9'	1.6	данные отсутствуют	данные отсутствуют	данные отсутствуют
803	1.5.803	1.5.804	191°18.6'	0.87	данные отсутствуют	данные отсутствуют	данные отсутствуют
804	1.5.804	1.5.805	181°58.5'	0.87	данные отсутствуют	данные отсутствуют	данные отсутствуют
805	1.5.805	1.5.806	173°22.0'	0.87	данные отсутствуют	данные отсутствуют	данные отсутствуют
806	1.5.806	1.5.807	164°30.7'	0.86	данные отсутствуют	данные отсутствуют	данные отсутствуют
807	1.5.807	1.5.808	154°54.2'	0.87	данные отсутствуют	данные отсутствуют	данные отсутствуют
808	1.5.808	1.5.809	146°18.6'	0.87	данные отсутствуют	данные отсутствуют	данные отсутствуют
809	1.5.809	1.5.810	137°22.0'	0.86	данные отсутствуют	данные отсутствуют	данные отсутствуют
810	1.5.810	1.5.811	128°27.2'	0.87	данные отсутствуют	данные отсутствуют	данные отсутствуют
811	1.5.811	1.5.812	119°49.6'	0.86	данные отсутствуют	данные отсутствуют	данные отсутствуют
812	1.5.812	1.5.813	110°19.4'	0.86	данные отсутствуют	данные отсутствуют	данные отсутствуют
813	1.5.813	1.5.814	101°57.4'	0.87	данные отсутствуют	данные отсутствуют	данные отсутствуют
814	1.5.814	1.5.815	91°58.5'	0.87	данные отсутствуют	данные отсутствуют	данные отсутствуют
815	1.5.815	1.5.816	66°15.1'	2.73	данные отсутствуют	данные отсутствуют	данные отсутствуют


 ЭЛЕКТРОННОЙ ПОДПИСЬЮ  
 ДОКУМЕНТ ПОДПИСАН  
 Сертификат: 64575127400433833109200328139839306360  
 Владелец: ФЕДЕРАЛЬНАЯ СЛУЖБА ГОСУДАРСТВЕННОЙ  
 РЕГИСТРАЦИИ, КАДАСТРА И КАРТОГРАФИИ  
 Действителен с 17.05.2022 по 10.08.2023


Полное наименование Должности

Инициалы, фамилия



Земельный участок		вид объекта недвижимости	
Лист № 26 раздела 3.1	Всего листов раздела 3.1: 109	Всего разделов: 8	Всего листов выписки: 842
28.10.2022г. № КУВИ-001/2022-191121903			
Кадастровый номер: 78:42:0016202:7			

816	1.5.816	1.5.817	63°9.3'	2.75	данные отсутствуют	данные отсутствуют	данные отсутствуют
817	1.5.817	1.5.818	59°58.2'	2.74	данные отсутствуют	данные отсутствуют	данные отсутствуют
818	1.5.818	1.5.819	56°53.3'	2.75	данные отсутствуют	данные отсутствуют	данные отсутствуют
819	1.5.819	1.5.820	54°2.9'	2.74	данные отсутствуют	данные отсутствуют	данные отсутствуют
820	1.5.820	1.5.821	50°37.3'	2.74	данные отсутствуют	данные отсутствуют	данные отсутствуют
821	1.5.821	1.5.822	47°48.7'	2.74	данные отсутствуют	данные отсутствуют	данные отсутствуют
822	1.5.822	1.5.823	44°42.3'	2.74	данные отсутствуют	данные отсутствуют	данные отсутствуют
823	1.5.823	1.5.824	41°35.9'	2.74	данные отсутствуют	данные отсутствуют	данные отсутствуют
824	1.5.824	1.5.825	38°37.6'	2.74	данные отсутствуют	данные отсутствуют	данные отсутствуют
825	1.5.825	1.5.826	35°32.3'	2.75	данные отсутствуют	данные отсутствуют	данные отсутствуют
826	1.5.826	1.5.827	33°39.4'	4.6	данные отсутствуют	данные отсутствуют	данные отсутствуют
827	1.5.827	1.5.828	35°20.9'	4.6	данные отсутствуют	данные отсутствуют	данные отсутствуют
828	1.5.828	1.5.829	37°4.1'	4.61	данные отсутствуют	данные отсутствуют	данные отсутствуют
829	1.5.829	1.5.830	38°44.3'	4.6	данные отсутствуют	данные отсутствуют	данные отсутствуют
830	1.5.830	1.5.831	40°30.4'	4.6	данные отсутствуют	данные отсутствуют	данные отсутствуют
831	1.5.831	1.5.832	42°10.9'	4.6	данные отсутствуют	данные отсутствуют	данные отсутствуют
832	1.5.832	1.5.833	43°51.4'	4.6	данные отсутствуют	данные отсутствуют	данные отсутствуют
833	1.5.833	1.5.834	45°26.4'	4.6	данные отсутствуют	данные отсутствуют	данные отсутствуют
834	1.5.834	1.5.835	47°17.5'	4.6	данные отсутствуют	данные отсутствуют	данные отсутствуют
835	1.5.835	1.5.836	48°57.2'	4.61	данные отсутствуют	данные отсутствуют	данные отсутствуют
836	1.5.836	1.5.738	51°5.0'	16.01	данные отсутствуют	данные отсутствуют	данные отсутствуют
837	1.6.837	1.6.838	41°33.8'	2.71	данные отсутствуют	данные отсутствуют	данные отсутствуют
838	1.6.838	1.6.839	15°15.3'	0.68	данные отсутствуют	данные отсутствуют	данные отсутствуют
839	1.6.839	1.6.840	4°12.3'	0.68	данные отсутствуют	данные отсутствуют	данные отсутствуют
840	1.6.840	1.6.841	350°48.7'	0.69	данные отсутствуют	данные отсутствуют	данные отсутствуют
841	1.6.841	1.6.842	337°53.5'	0.69	данные отсутствуют	данные отсутствуют	данные отсутствуют
842	1.6.842	1.6.843	325°37.2'	0.69	данные отсутствуют	данные отсутствуют	данные отсутствуют
843	1.6.843	1.6.844	313°13.7'	0.69	данные отсутствуют	данные отсутствуют	данные отсутствуют
844	1.6.844	1.6.845	300°15.4'	0.69	данные отсутствуют	данные отсутствуют	данные отсутствуют
845	1.6.845	1.6.846	287°54.2'	0.68	данные отсутствуют	данные отсутствуют	данные отсутствуют
846	1.6.846	1.6.847	274°58.2'	0.69	данные отсутствуют	данные отсутствуют	данные отсутствуют
847	1.6.847	1.6.848	262°27.7'	0.69	данные отсутствуют	данные отсутствуют	данные отсутствуют
848	1.6.848	1.6.849	250°30.8'	0.69	данные отсутствуют	данные отсутствуют	данные отсутствуют




ПОЛНОЕ НАИМЕНОВАНИЕ ДОЛЖНОСТИ

ИНИЦИАЛЫ, ФАМИЛИЯ

Земельный участок			
вид объекта недвижимости			
Лист № 27 раздела 3.1	Всего листов раздела 3.1: 109	Всего разделов: 8	Всего листов выписки: 842
28.10.2022г. № КУВИ-001/2022-191121903			
Кадастровый номер: 78:42:0016202:7			

849	1.6.849	1.6.850	236°46.1'	0.69	данные отсутствуют	данные отсутствуют	данные отсутствуют
850	1.6.850	1.6.851	225°0.0'	0.68	данные отсутствуют	данные отсутствуют	данные отсутствуют
851	1.6.851	1.6.852	185°0.8'	0.57	данные отсутствуют	данные отсутствуют	данные отсутствуют
852	1.6.852	1.6.853	198°45.5'	0.56	данные отсутствуют	данные отсутствуют	данные отсутствуют
853	1.6.853	1.6.854	211°8.3'	0.56	данные отсутствуют	данные отсутствуют	данные отсутствуют
854	1.6.854	1.6.855	223°34.1'	0.57	данные отсутствуют	данные отсутствуют	данные отсутствуют
855	1.6.855	1.6.856	237°27.0'	0.56	данные отсутствуют	данные отсутствуют	данные отсутствуют
856	1.6.856	1.6.857	251°14.5'	0.56	данные отсутствуют	данные отсутствуют	данные отсутствуют
857	1.6.857	1.6.858	275°6.4'	2.92	данные отсутствуют	данные отсутствуют	данные отсутствуют
858	1.6.858	1.6.859	252°56.3'	5.15	данные отсутствуют	данные отсутствуют	данные отсутствуют
859	1.6.859	1.6.860	236°42.6'	3.97	данные отсутствуют	данные отсутствуют	данные отсутствуют
860	1.6.860	1.6.861	234°52.0'	3.96	данные отсутствуют	данные отсутствуют	данные отсутствуют
861	1.6.861	1.6.862	232°52.3'	3.98	данные отсутствуют	данные отсутствуют	данные отсутствуют
862	1.6.862	1.6.863	231°2.8'	3.96	данные отсутствуют	данные отсутствуют	данные отсутствуют
863	1.6.863	1.6.864	228°59.5'	3.96	данные отсутствуют	данные отсутствуют	данные отсутствуют
864	1.6.864	1.6.865	227°8.6'	3.97	данные отсутствуют	данные отсутствуют	данные отсутствуют
865	1.6.865	1.6.866	225°18.4'	3.97	данные отсутствуют	данные отсутствуют	данные отсутствуют
866	1.6.866	1.6.867	223°21.8'	3.96	данные отсутствуют	данные отсутствуют	данные отсутствуют
867	1.6.867	1.6.868	221°19.3'	3.97	данные отсутствуют	данные отсутствуют	данные отсутствуют
868	1.6.868	1.6.869	219°33.9'	3.96	данные отсутствуют	данные отсутствуют	данные отсутствуют
869	1.6.869	1.6.870	236°7.3'	16.94	данные отсутствуют	данные отсутствуют	данные отсутствуют
870	1.6.870	1.6.871	233°58.4'	1.9	данные отсутствуют	данные отсутствуют	данные отсутствуют
871	1.6.871	1.6.872	238°24.7'	1.89	данные отсутствуют	данные отсутствуют	данные отсутствуют
872	1.6.872	1.6.873	242°37.3'	1.89	данные отсутствуют	данные отсутствуют	данные отсутствуют
873	1.6.873	1.6.874	247°4.7'	1.9	данные отсутствуют	данные отсутствуют	данные отсутствуют
874	1.6.874	1.6.875	251°10.9'	1.89	данные отсутствуют	данные отсутствуют	данные отсутствуют
875	1.6.875	1.6.876	255°40.3'	1.9	данные отсутствуют	данные отсутствуют	данные отсутствуют
876	1.6.876	1.6.877	260°17.3'	1.9	данные отсутствуют	данные отсутствуют	данные отсутствуют
877	1.6.877	1.6.878	264°31.9'	1.89	данные отсутствуют	данные отсутствуют	данные отсутствуют
878	1.6.878	1.6.879	268°47.3'	1.89	данные отсутствуют	данные отсутствуют	данные отсутствуют
879	1.6.879	1.6.880	251°15.5'	0.59	данные отсутствуют	данные отсутствуют	данные отсутствуют
880	1.6.880	1.6.881	239°53.2'	0.58	данные отсутствуют	данные отсутствуют	данные отсутствуют
881	1.6.881	1.6.882	227°4.2'	0.59	данные отсутствуют	данные отсутствуют	данные отсутствуют



  
**ФЕДЕРАЛЬНОЕ АГЕНТСТВО  
ТЕХНИЧЕСКОГО РЕГУЛИРОВАНИЯ И  
МЕТРОЛОГИИ**  
 ЭЛЕКТРОННОЙ ПОДПИСЬЮ  
 ДОКУМЕНТ ПОДПИСАН  
 Владелец: ФЕДЕРАЛЬНАЯ СЛУЖБА ГОСУДАРСТВЕННОЙ  
РЕГИСТРАЦИИ, КАДАСТРА И КАРТОГРАФИИ  
 Сертификат: 64575127400433833109200328139839306360  
 Действителен с 17.05.2022 по 10.08.2023

ПОЛНОЕ НАИМЕНОВАНИЕ ДОЛЖНОСТИ

ИНИЦИАЛЫ, ФАМИЛИЯ

Земельный участок	
вид объекта недвижимости	
Лист № 28 раздела 3.1	Всего листов раздела 3.1: 109
Всего листов раздела 3.1: 109	Всего разделов: 8
Всего листов выписки: 842	
28.10.2022г. № КУВИ-001/2022-191121903	
Кадастровый номер: 78:42:0016202:7	

882	1.6.882	1.6.883	214°30.5'	0.58	данные отсутствуют	данные отсутствуют	данные отсутствуют
883	1.6.883	1.6.884	202°10.0'	0.58	данные отсутствуют	данные отсутствуют	данные отсутствуют
884	1.6.884	1.6.885	189°46.9'	0.59	данные отсутствуют	данные отсутствуют	данные отсутствуют
885	1.6.885	1.6.886	178°1.5'	0.58	данные отсутствуют	данные отсутствуют	данные отсутствуют
886	1.6.886	1.6.887	164°19.2'	0.59	данные отсутствуют	данные отсутствуют	данные отсутствуют
887	1.6.887	1.6.888	152°6.2'	0.58	данные отсутствуют	данные отсутствуют	данные отсутствуют
888	1.6.888	1.6.889	103°9.1'	2.2	данные отсутствуют	данные отсутствуют	данные отсутствуют
889	1.6.889	1.6.890	106°3.1'	2.21	данные отсутствуют	данные отсутствуют	данные отсутствуют
890	1.6.890	1.6.891	109°49.7'	2.21	данные отсутствуют	данные отсутствуют	данные отсутствуют
891	1.6.891	1.6.892	113°18.1'	2.2	данные отсутствуют	данные отсутствуют	данные отсутствуют
892	1.6.892	1.6.893	116°40.9'	2.2	данные отсутствуют	данные отсутствуют	данные отсутствуют
893	1.6.893	1.6.894	120°9.8'	2.21	данные отсутствуют	данные отсутствуют	данные отсутствуют
894	1.6.894	1.6.895	123°19.7'	2.2	данные отсутствуют	данные отсутствуют	данные отсутствуют
895	1.6.895	1.6.896	116°33.9'	1.95	данные отсутствуют	данные отсутствуют	данные отсутствуют
896	1.6.896	1.6.897	111°48.1'	1.94	данные отсутствуют	данные отсутствуют	данные отсутствуют
897	1.6.897	1.6.898	107°24.4'	1.94	данные отсутствуют	данные отсутствуют	данные отсутствуют
898	1.6.898	1.6.899	102°45.1'	1.95	данные отсутствуют	данные отсутствуют	данные отсутствуют
899	1.6.899	1.6.900	98°17.8'	1.94	данные отсутствуют	данные отсутствуют	данные отсутствуют
900	1.6.900	1.6.901	93°50.0'	1.94	данные отсутствуют	данные отсутствуют	данные отсутствуют
901	1.6.901	1.6.902	89°6.8'	1.94	данные отсутствуют	данные отсутствуют	данные отсутствуют
902	1.6.902	1.6.903	84°58.0'	1.94	данные отсутствуют	данные отсутствуют	данные отсутствуют
903	1.6.903	1.6.904	80°14.9'	1.95	данные отсутствуют	данные отсутствуют	данные отсутствуют
904	1.6.904	1.6.905	75°40.6'	1.94	данные отсутствуют	данные отсутствуют	данные отсутствуют
905	1.6.905	1.6.906	71°5.9'	1.94	данные отсутствуют	данные отсутствуют	данные отсутствуют
906	1.6.906	1.6.907	66°36.4'	1.94	данные отсутствуют	данные отсутствуют	данные отсутствуют
907	1.6.907	1.6.908	62°22.7'	1.94	данные отсутствуют	данные отсутствуют	данные отсутствуют
908	1.6.908	1.6.909	57°37.1'	1.94	данные отсутствуют	данные отсутствуют	данные отсутствуют
909	1.6.909	1.6.910	53°7.8'	1.95	данные отсутствуют	данные отсутствуют	данные отсутствуют
910	1.6.910	1.6.911	48°33.8'	1.93	данные отсутствуют	данные отсутствуют	данные отсутствуют
911	1.6.911	1.6.912	44°10.2'	1.95	данные отсутствуют	данные отсутствуют	данные отсутствуют
912	1.6.912	1.6.837	33°55.2'	53.83	данные отсутствуют	данные отсутствуют	данные отсутствуют
913	1.7.913	1.7.914	25°9.3'	17.81	данные отсутствуют	данные отсутствуют	данные отсутствуют
914	1.7.914	1.7.915	34°35.3'	18.74	данные отсутствуют	данные отсутствуют	данные отсутствуют


  
 ЭЛЕКТРОННОЙ ПОДПИСЬЮ  
 ДОКУМЕНТ ПОДПИСАН  
 Владелец: ФЕДЕРАЛЬНАЯ СЛУЖБА ГОСУДАРСТВЕННОЙ  
 РЕГИСТРАЦИИ, КАДАСТРА И КАРТОГРАФИИ  
 Действителен с 17.05.2022 по 10.08.2023

ПОЛНОЕ НАИМЕНОВАНИЕ ДОЛЖНОСТИ

ИНИЦИАЛЫ, ФАМИЛИЯ

Земельный участок		Вид объекта недвижимости	
Лист № 29 раздела 3.1		Всего листов раздела 3.1: 109	
28.10.2022г. № КУВИ-001/2022-191121903		Всего разделов: 8	
Кадастровый номер:		78:42:0016202:7	
Всего листов раздела 3.1: 109		Всего листов выписки: 842	

915	1.7.915	1.7.916	22°38.5'	25.35	данные отсутствуют	данные отсутствуют	данные отсутствуют
916	1.7.916	1.7.917	26°18.2'	1.96	данные отсутствуют	данные отсутствуют	данные отсутствуют
917	1.7.917	1.7.918	30°51.8'	1.97	данные отсутствуют	данные отсутствуют	данные отсутствуют
918	1.7.918	1.7.919	35°18.1'	1.97	данные отсутствуют	данные отсутствуют	данные отсутствуют
919	1.7.919	1.7.920	39°26.0'	1.97	данные отсутствуют	данные отсутствуют	данные отсутствуют
920	1.7.920	1.7.921	43°58.4'	1.97	данные отсутствуют	данные отсутствуют	данные отсутствуют
921	1.7.921	1.7.922	48°42.3'	1.97	данные отсутствуют	данные отсутствуют	данные отсутствуют
922	1.7.922	1.7.923	52°50.3'	1.97	данные отсутствуют	данные отсутствуют	данные отсутствуют
923	1.7.923	1.7.924	57°2.2'	1.97	данные отсутствуют	данные отсутствуют	данные отсутствуют
924	1.7.924	1.7.925	61°52.6'	1.97	данные отсутствуют	данные отсутствуют	данные отсутствуют
925	1.7.925	1.7.926	66°2.3'	1.97	данные отсутствуют	данные отсутствуют	данные отсутствуют
926	1.7.926	1.7.927	70°27.8'	1.97	данные отсутствуют	данные отсутствуют	данные отсутствуют
927	1.7.927	1.7.928	74°58.5'	1.97	данные отсутствуют	данные отсутствуют	данные отсутствуют
928	1.7.928	1.7.929	79°29.2'	1.97	данные отсутствуют	данные отсутствуют	данные отсутствуют
929	1.7.929	1.7.930	83°53.0'	1.97	данные отсутствуют	данные отсутствуют	данные отсутствуют
930	1.7.930	1.7.931	87°57.9'	1.97	данные отсутствуют	данные отсутствуют	данные отсутствуют
931	1.7.931	1.7.932	92°37.0'	1.97	данные отсутствуют	данные отсутствуют	данные отсутствуют
932	1.7.932	1.7.933	83°14.8'	0.77	данные отсутствуют	данные отсутствуют	данные отсутствуют
933	1.7.933	1.7.934	71°5.7'	0.77	данные отсутствуют	данные отсутствуют	данные отсутствуют
934	1.7.934	1.7.935	59°47.8'	0.78	данные отсутствуют	данные отсутствуют	данные отсутствуют
935	1.7.935	1.7.936	49°43.2'	0.77	данные отсутствуют	данные отсутствуют	данные отсутствуют
936	1.7.936	1.7.937	37°36.8'	0.77	данные отсутствуют	данные отсутствуют	данные отсутствуют
937	1.7.937	1.7.938	26°53.8'	0.77	данные отсутствуют	данные отсутствуют	данные отсутствуют
938	1.7.938	1.7.939	14°55.9'	0.78	данные отсутствуют	данные отсутствуют	данные отсутствуют
939	1.7.939	1.7.940	4°27.4'	0.77	данные отсутствуют	данные отсутствуют	данные отсутствуют
940	1.7.940	1.7.941	352°36.0'	0.78	данные отсутствуют	данные отсутствуют	данные отсутствуют
941	1.7.941	1.7.942	341°48.1'	0.77	данные отсутствуют	данные отсутствуют	данные отсутствуют
942	1.7.942	1.7.943	331°5.5'	0.77	данные отсутствуют	данные отсутствуют	данные отсутствуют
943	1.7.943	1.7.944	319°9.6'	0.78	данные отсутствуют	данные отсутствуют	данные отсутствуют
944	1.7.944	1.7.945	308°39.6'	0.77	данные отсутствуют	данные отсутствуют	данные отсутствуют
945	1.7.945	1.7.946	296°53.8'	0.77	данные отсутствуют	данные отсутствуют	данные отсутствуют
946	1.7.946	1.7.947	285°50.6'	0.77	данные отсутствуют	данные отсутствуют	данные отсутствуют
947	1.7.947	1.7.948	275°11.6'	0.77	данные отсутствуют	данные отсутствуют	данные отсутствуют



 ЭЛЕКТРОННОЙ ПОДПИСЬЮ  
 ДОКУМЕНТ ПОДПИСАН  
 Владелец: ФЕДЕРАЛЬНАЯ СЛУЖБА ГОСУДАРСТВЕННОЙ  
 РЕГИСТРАЦИИ, КАДАСТРА И КАРТОГРАФИИ  
 Действителен с 17.05.2022 по 10.08.2023

ПОЛНОЕ НАИМЕНОВАНИЕ ДОЛЖНОСТИ

ИНИЦИАЛЫ, ФАМИЛИЯ

Земельный участок	
вид объекта недвижимости	
Лист № 30 раздела 3.1	Всего листов раздела 3.1: 109
Всего разделов: 8	
Всего листов выписки: 842	
28.10.2022г. № КУВИ-001/2022-191121903	
Кадастровый номер: 78:42:0016202:7	

948	1.7.948	1.7.949	259°50.7'	18.09	данные отсутствуют	данные отсутствуют	данные отсутствуют
949	1.7.949	1.7.950	247°7.9'	1.6	данные отсутствуют	данные отсутствуют	данные отсутствуют
950	1.7.950	1.7.951	242°9.5'	1.61	данные отсутствуют	данные отсутствуют	данные отсутствуют
951	1.7.951	1.7.952	237°18.5'	1.59	данные отсутствуют	данные отсутствуют	данные отсутствуют
952	1.7.952	1.7.953	232°24.5'	1.59	данные отсутствуют	данные отсутствуют	данные отсутствуют
953	1.7.953	1.7.954	227°47.9'	1.59	данные отсутствуют	данные отсутствуют	данные отсутствуют
954	1.7.954	1.7.955	222°28.0'	1.6	данные отсутствуют	данные отсутствуют	данные отсутствуют
955	1.7.955	1.7.956	217°52.5'	1.6	данные отсутствуют	данные отсутствуют	данные отсутствуют
956	1.7.956	1.7.957	212°41.5'	1.59	данные отсутствуют	данные отсутствуют	данные отсутствуют
957	1.7.957	1.7.958	208°0.5'	1.6	данные отсутствуют	данные отсутствуют	данные отсутствуют
958	1.7.958	1.7.959	203°0.5'	1.59	данные отсутствуют	данные отсутствуют	данные отсутствуют
959	1.7.959	1.7.960	203°43.4'	33.65	данные отсутствуют	данные отсутствуют	данные отсутствуют
960	1.7.960	1.7.961	216°46.1'	29.14	данные отсутствуют	данные отсутствуют	данные отсутствуют
961	1.7.961	1.7.962	195°43.0'	9.6	данные отсутствуют	данные отсутствуют	данные отсутствуют
962	1.7.962	1.7.963	181°21.8'	0.84	данные отсутствуют	данные отсутствуют	данные отсутствуют
963	1.7.963	1.7.964	170°59.5'	0.83	данные отсутствуют	данные отсутствуют	данные отсутствуют
964	1.7.964	1.7.965	160°15.2'	0.83	данные отсутствуют	данные отсутствуют	данные отсутствуют
965	1.7.965	1.7.966	150°20.5'	0.83	данные отсутствуют	данные отсутствуют	данные отсутствуют
966	1.7.966	1.7.967	139°23.9'	0.83	данные отсутствуют	данные отсутствуют	данные отсутствуют
967	1.7.967	1.7.968	129°11.6'	0.84	данные отсутствуют	данные отсутствуют	данные отсутствуют
968	1.7.968	1.7.969	118°6.8'	0.83	данные отсутствуют	данные отсутствуют	данные отсутствуют
969	1.7.969	1.7.970	108°13.0'	0.83	данные отсутствуют	данные отсутствуют	данные отсутствуют
970	1.7.970	1.7.971	97°32.9'	0.84	данные отсутствуют	данные отсутствуют	данные отсутствуют
971	1.7.971	1.7.972	87°14.5'	0.83	данные отсутствуют	данные отсутствуют	данные отсутствуют
972	1.7.972	1.7.973	76°47.9'	0.83	данные отсутствуют	данные отсутствуют	данные отсутствуют
973	1.7.973	1.7.974	65°53.9'	0.83	данные отсутствуют	данные отсутствуют	данные отсутствуют
974	1.7.974	1.7.975	55°55.4'	0.82	данные отсутствуют	данные отсутствуют	данные отсутствуют
975	1.7.975	1.7.976	45°28.9'	0.84	данные отсутствуют	данные отсутствуют	данные отсутствуют
976	1.7.976	1.7.977	34°39.1'	0.83	данные отсутствуют	данные отсутствуют	данные отсутствуют
977	1.7.977	1.7.978	24°6.1'	0.83	данные отсутствуют	данные отсутствуют	данные отсутствуют
978	1.7.978	1.7.979	14°2.2'	0.82	данные отсутствуют	данные отсутствуют	данные отсутствуют
979	1.7.979	1.7.913	4°5.2'	0.84	данные отсутствуют	данные отсутствуют	данные отсутствуют
980	1.8.980	1.8.981	0°33.1'	1.04	данные отсутствуют	данные отсутствуют	данные отсутствуют


 ЭЛЕКТРОННОЙ ПОДПИСЬЮ  
 ДОКУМЕНТ ПОДПИСАН  
 Сертификат: 64575127400433833109200328139839306360  
 Владелец: ФЕДЕРАЛЬНАЯ СЛУЖБА ГОСУДАРСТВЕННОЙ  
 РЕГИСТРАЦИИ, КАДАСТРА И КАРТОГРАФИИ  
 Действителен с 17.05.2022 по 10.08.2023

полное наименование должности

инициалы, фамилия

Земельный участок		
вид объекта недвижимости		
Лист № 31 раздела 3.1	Всего листов раздела 3.1: 109	Всего разделов: 8
Лист № 31 раздела 3.1		Всего листов выписки: 842
28.10.2022г. № КУВИ-001/2022-191121903		
Кадастровый номер: 78:42:0016202:7		

981	1.8.981	1.8.982	352°48.4'	1.04	данные отсутствуют	данные отсутствуют	данные отсутствуют
982	1.8.982	1.8.983	345°2.0'	1.05	данные отсутствуют	данные отсутствуют	данные отсутствуют
983	1.8.983	1.8.984	336°52.4'	1.04	данные отсутствуют	данные отсутствуют	данные отсутствуют
984	1.8.984	1.8.985	329°13.6'	1.04	данные отсутствуют	данные отсутствуют	данные отсутствуют
985	1.8.985	1.8.986	321°35.8'	1.05	данные отсутствуют	данные отсутствуют	данные отсутствуют
986	1.8.986	1.8.987	313°49.9'	1.04	данные отсутствуют	данные отсутствуют	данные отсутствуют
987	1.8.987	1.8.988	305°59.2'	1.04	данные отсутствуют	данные отсутствуют	данные отсутствуют
988	1.8.988	1.8.989	298°2.4'	1.04	данные отсутствуют	данные отсутствуют	данные отсутствуют
989	1.8.989	1.8.990	290°10.3'	1.04	данные отсутствуют	данные отсутствуют	данные отсутствуют
990	1.8.990	1.8.991	282°42.4'	1.05	данные отсутствуют	данные отсутствуют	данные отсутствуют
991	1.8.991	1.8.992	274°23.9'	1.04	данные отсутствуют	данные отсутствуют	данные отсутствуют
992	1.8.992	1.8.993	266°41.9'	1.04	данные отсутствуют	данные отсутствуют	данные отсутствуют
993	1.8.993	1.8.994	258°54.4'	1.04	данные отсутствуют	данные отсутствуют	данные отсутствуют
994	1.8.994	1.8.995	251°23.4'	1.03	данные отсутствуют	данные отсутствуют	данные отсутствуют
995	1.8.995	1.8.996	215°18.6'	65.33	данные отсутствуют	данные отсутствуют	данные отсутствуют
996	1.8.996	1.8.997	186°26.5'	1.25	данные отсутствуют	данные отсутствуют	данные отсутствуют
997	1.8.997	1.8.998	179°32.3'	1.24	данные отсутствуют	данные отсутствуют	данные отсутствуют
998	1.8.998	1.8.999	171°40.4'	1.24	данные отсутствуют	данные отсутствуют	данные отсутствуют
999	1.8.999	1.8.1000	164°30.1'	1.23	данные отсутствуют	данные отсутствуют	данные отсутствуют
1000	1.8.1000	1.8.1001	157°20.7'	1.25	данные отсутствуют	данные отсутствуют	данные отсутствуют
1001	1.8.1001	1.8.1002	149°54.6'	1.24	данные отсутствуют	данные отсутствуют	данные отсутствуют
1002	1.8.1002	1.8.1003	142°51.2'	1.24	данные отсутствуют	данные отсутствуют	данные отсутствуют
1003	1.8.1003	1.8.1004	135°19.6'	1.24	данные отсутствуют	данные отсутствуют	данные отсутствуют
1004	1.8.1004	1.8.1005	128°9.4'	1.25	данные отсутствуют	данные отсутствуют	данные отсутствуют
1005	1.8.1005	1.8.1006	120°43.5'	1.23	данные отсутствуют	данные отсутствуют	данные отсутствуют
1006	1.8.1006	1.8.1007	113°40.9'	1.24	данные отсутствуют	данные отсутствуют	данные отсутствуют



ДОКУМЕНТ ПОДПИСАН

ЭЛЕКТРОННОЙ ПОДПИСЬЮ

Сертификат: 64575127400433833109200328139839306360


Владелец: ФЕДЕРАЛЬНАЯ СЛУЖБА ГОСУДАРСТВЕННОЙ


РЕГИСТРАЦИИ, КАДАСТРА И КАРТОГРАФИИ

Действителен с 17.05.2022 по 10.08.2023

ПОЛНОЕ НАИМЕНОВАНИЕ ДОЛЖНОСТИ

ИНИЦИАЛЫ, ФАМИЛИЯ

Земельный участок											
вид объекта недвижимости											
Лист № 32 раздела 3.1			Всего листов раздела 3.1: 109			Всего разделов: 8			Всего листов выписки: 842		
28.10.2022г. № КУВИ-001/2022-191121903											
Кадастровый номер: 78:42:0016202:7											
1007	1.8.1007	1.8.1008	106°23.4'	1.24	данные отсутствуют	данные отсутствуют	данные отсутствуют	данные отсутствуют	данные отсутствуют		
1008	1.8.1008	1.8.1009	98°46.9'	1.24	данные отсутствуют	данные отсутствуют	данные отсутствуют	данные отсутствуют	данные отсутствуют		
1009	1.8.1009	1.8.1010	91°23.2'	1.24	данные отсутствуют	данные отсутствуют	данные отсутствуют	данные отсутствуют	данные отсутствуют		
1010	1.8.1010	1.8.980	33°54.3'	68.82	данные отсутствуют	данные отсутствуют	данные отсутствуют	данные отсутствуют	данные отсутствуют		
1011	1.9.1011	1.9.1012	84°10.1'	10.33	данные отсутствуют	данные отсутствуют	данные отсутствуют	данные отсутствуют	данные отсутствуют		
1012	1.9.1012	1.9.1013	90°39.1'	0.88	данные отсутствуют	данные отсутствуют	данные отсутствуют	данные отсутствуют	данные отсутствуют		
1013	1.9.1013	1.9.1014	81°35.8'	0.89	данные отсутствуют	данные отсутствуют	данные отсутствуют	данные отсутствуют	данные отсутствуют		
1014	1.9.1014	1.9.1015	74°24.4'	0.89	данные отсутствуют	данные отсутствуют	данные отсутствуют	данные отсутствуют	данные отсутствуют		
1015	1.9.1015	1.9.1016	65°27.0'	0.89	данные отсутствуют	данные отсутствуют	данные отсутствуют	данные отсутствуют	данные отсутствуют		
1016	1.9.1016	1.9.1017	57°55.6'	0.89	данные отсутствуют	данные отсутствуют	данные отсутствуют	данные отсутствуют	данные отсутствуют		
1017	1.9.1017	1.9.1018	49°32.3'	0.89	данные отсутствуют	данные отсутствуют	данные отсутствуют	данные отсутствуют	данные отсутствуют		
1018	1.9.1018	1.9.1019	11°38.4'	11.25	данные отсутствуют	данные отсутствуют	данные отсутствуют	данные отсутствуют	данные отсутствуют		
1019	1.9.1019	1.9.1020	16°55.7'	0.48	данные отсутствуют	данные отсутствуют	данные отсутствуют	данные отсутствуют	данные отсутствуют		
1020	1.9.1020	1.9.1021	35°56.5'	0.49	данные отсутствуют	данные отсутствуют	данные отсутствуют	данные отсутствуют	данные отсутствуют		
1021	1.9.1021	1.9.1022	54°3.5'	0.49	данные отсутствуют	данные отсутствуют	данные отсутствуют	данные отсутствуют	данные отсутствуют		
1022	1.9.1022	1.9.1023	72°18.0'	0.49	данные отсутствуют	данные отсутствуют	данные отсутствуют	данные отсутствуют	данные отсутствуют		
1023	1.9.1023	1.9.1024	91°10.1'	0.49	данные отсутствуют	данные отсутствуют	данные отсутствуют	данные отсутствуют	данные отсутствуют		
1024	1.9.1024	1.9.1025	108°48.0'	0.5	данные отсутствуют	данные отсутствуют	данные отсутствуют	данные отсутствуют	данные отсутствуют		
					1787						
 ДОКУМЕНТ ПОДПИСАН ЭЛЕКТРОННОЙ ПОДПИСЬЮ Владелец: ФЕДЕРАЛЬНАЯ СЛУЖБА ГОСУДАРСТВЕННОЙ РЕГИСТРАЦИИ, КАДАСТРА И КАРТОГРАФИИ Действителен с 17.05.2022 по 10.08.2023											
полное наименование должности											
инициалы, фамилия											

Земельный участок									
вид объекта недвижимости									
Лист № 33 раздела 3.1		Всего листов раздела 3.1: 109		Всего разделов: 8		Всего листов выписки: 842			
28.10.2022г. № КУВИ-001/2022-191121903									
Кадастровый номер: 78:42:0016202:7									
1025	1.9.102 5	1.9.102 6	103°21.7'	3.5	данные отсутствуют	данные отсутствуют	данные отсутствуют	данные отсутствуют	данные отсутствуют
1026	1.9.102 6	1.9.102 7	84°50.1'	3.55	данные отсутствуют	данные отсутствуют	данные отсутствуют	данные отсутствуют	данные отсутствуют
1027	1.9.102 7	1.9.102 8	67°40.3'	0.61	данные отсутствуют	данные отсутствуют	данные отсутствуют	данные отсутствуют	данные отсутствуют
1028	1.9.102 8	1.9.102 9	55°0.5'	0.61	данные отсутствуют	данные отсутствуют	данные отсутствуют	данные отсутствуют	данные отсутствуют
1029	1.9.102 9	1.9.103 0	41°0.5'	0.61	данные отсутствуют	данные отсутствуют	данные отсутствуют	данные отсутствуют	данные отсутствуют
1030	1.9.103 0	1.9.103 1	30°19.4'	0.61	данные отсутствуют	данные отсутствуют	данные отсутствуют	данные отсутствуют	данные отсутствуют
1031	1.9.103 1	1.9.103 2	16°20.2'	0.6	данные отсутствуют	данные отсутствуют	данные отсутствуют	данные отсутствуют	данные отсутствуют
1032	1.9.103 2	1.9.103 3	4°41.2'	0.61	данные отсутствуют	данные отсутствуют	данные отсутствуют	данные отсутствуют	данные отсутствуют
1033	1.9.103 3	1.9.103 4	351°28.1'	0.61	данные отсутствуют	данные отсутствуют	данные отсутствуют	данные отсутствуют	данные отсутствуют
1034	1.9.103 4	1.9.103 5	338°53.7'	0.61	данные отсутствуют	данные отсутствуют	данные отсутствуют	данные отсутствуют	данные отсутствуют
1035	1.9.103 5	1.9.103 6	326°18.6'	0.61	данные отсутствуют	данные отсутствуют	данные отсутствуют	данные отсутствуют	данные отсутствуют
1036	1.9.103 6	1.9.103 7	315°0.0'	0.61	данные отсутствуют	данные отсутствуют	данные отсутствуют	данные отсутствуют	данные отсутствуют
1037	1.9.103 7	1.9.103 8	309°34.3'	1.57	данные отсутствуют	данные отсутствуют	данные отсутствуют	данные отсутствуют	данные отсутствуют
1038	1.9.103 8	1.9.103 9	315°31.0'	1.57	данные отсутствуют	данные отсутствуют	данные отсутствуют	данные отсутствуют	данные отсутствуют
1039	1.9.103 9	1.9.104 0	321°27.2'	1.57	данные отсутствуют	данные отсутствуют	данные отсутствуют	данные отсутствуют	данные отсутствуют
1040	1.9.104 0	1.9.104 1	327°13.3'	1.57	данные отсутствуют	данные отсутствуют	данные отсутствуют	данные отсутствуют	данные отсутствуют
1041	1.9.104 1	1.9.104 2	332°37.0'	1.57	данные отсутствуют	данные отсутствуют	данные отсутствуют	данные отсутствуют	данные отсутствуют
1042	1.9.104 2	1.9.104 3	338°48.4'	1.58	данные отсутствуют	данные отсутствуют	данные отсутствуют	данные отсутствуют	данные отсутствуют
					 ДОКУМЕНТ ПОДПИСАН ЭЛЕКТРОННОЙ ПОДПИСЬЮ Владелец: ФЕДЕРАЛЬНАЯ СЛУЖБА ГОСУДАРСТВЕННОЙ РЕГИСТРАЦИИ, КАДАСТРА И КАРТОГРАФИИ Действителен с 17.05.2022 по 10.08.2023				
полное наименование должности									
инициалы, фамилия									



Земельный участок			
вид объекта недвижимости			
Лист № 34 раздела 3.1	Всего листов раздела 3.1: 109	Всего разделов: 8	Всего листов выписки: 842
28.10.2022г. № КУВИ-001/2022-191121903			
Кадастровый номер: 78:42:0016202:7			

1043	1.9.104 3	1.9.104 4	321°20.4'	1.02	данные отсутствуют	данные отсутствуют	данные отсутствуют
1044	1.9.104 4	1.9.104 5	313°25.9'	1.03	данные отсутствуют	данные отсутствуют	данные отсутствуют
1045	1.9.104 5	1.9.104 6	304°18.5'	1.03	данные отсутствуют	данные отсутствуют	данные отсутствуют
1046	1.9.104 6	1.9.104 7	296°33.9'	1.03	данные отсутствуют	данные отсутствуют	данные отсутствуют
1047	1.9.104 7	1.9.104 8	288°5.0'	1.03	данные отсутствуют	данные отсутствуют	данные отсутствуют
1048	1.9.104 8	1.9.104 9	279°27.7'	1.03	данные отсутствуют	данные отсутствуют	данные отсутствуют
1049	1.9.104 9	1.9.105 0	271°6.7'	1.03	данные отсутствуют	данные отсутствуют	данные отсутствуют
1050	1.9.105 0	1.9.105 1	262°11.1'	1.03	данные отсутствуют	данные отсутствуют	данные отсутствуют
1051	1.9.105 1	1.9.105 2	254°44.7'	1.03	данные отсутствуют	данные отсутствуют	данные отсутствуют
1052	1.9.105 2	1.9.105 3	245°25.1'	1.03	данные отсутствуют	данные отсутствуют	данные отсутствуют
1053	1.9.105 3	1.9.105 4	237°42.0'	1.03	данные отсутствуют	данные отсутствуют	данные отсутствуют
1054	1.9.105 4	1.9.105 5	228°33.1'	1.03	данные отсутствуют	данные отсутствуют	данные отсутствуют
1055	1.9.105 5	1.9.105 6	220°39.7'	1.03	данные отсутствуют	данные отсутствуют	данные отсутствуют
1056	1.9.105 6	1.9.105 7	212°18.0'	1.03	данные отсутствуют	данные отсутствуют	данные отсутствуют
1057	1.9.105 7	1.9.105 8	203°33.9'	1.03	данные отсутствуют	данные отсутствуют	данные отсутствуют
1058	1.9.105 8	1.9.105 9	195°15.3'	1.03	данные отсутствуют	данные отсутствуют	данные отсутствуют
1059	1.9.105 9	1.9.106 0	200°47.6'	2.54	данные отсутствуют	данные отсутствуют	данные отсутствуют
1060	1.9.106 0	1.9.106 1	204°7.4'	2.52	данные отсутствуют	данные отсутствуют	данные отсутствуют



ДОКУМЕНТ ПОДПИСАН

ЭЛЕКТРОННОЙ ПОДПИСЬЮ

Сертификат: 64575127400433833109200328139839306360


Владелец: ФЕДЕРАЛЬНАЯ СЛУЖБА ГОСУДАРСТВЕННОЙ

РЕГИСТРАЦИИ, КАДАСТРА И КАРТОГРАФИИ


Действителен с 17.05.2022 по 10.08.2023

полное наименование должности

инициалы, фамилия

Земельный участок									
вид объекта недвижимости									
Лист № 35 раздела 3.1		Всего листов раздела 3.1: 109		Всего разделов: 8		Всего листов выписки: 842			
28.10.2022г. № КУВИ-001/2022-191121903									
Кадастровый номер: 78:42:0016202:7									
1061	1.9.106 1	1.9.106 2	207°34.7'	2.53	данные отсутствуют	данные отсутствуют	данные отсутствуют	данные отсутствуют	данные отсутствуют
1062	1.9.106 2	1.9.106 3	211°2.5'	2.52	данные отсутствуют	данные отсутствуют	данные отсутствуют	данные отсутствуют	данные отсутствуют
1063	1.9.106 3	1.9.106 4	214°30.5'	2.52	данные отсутствуют	данные отсутствуют	данные отсутствуют	данные отсутствуют	данные отсутствуют
1064	1.9.106 4	1.9.106 5	217°46.6'	2.53	данные отсутствуют	данные отсутствуют	данные отсутствуют	данные отсутствуют	данные отсутствуют
1065	1.9.106 5	1.9.106 6	221°8.6'	2.52	данные отсутствуют	данные отсутствуют	данные отсутствуют	данные отсутствуют	данные отсутствуют
1066	1.9.106 6	1.9.106 7	224°50.4'	2.52	данные отсутствуют	данные отсутствуют	данные отсутствуют	данные отсутствуют	данные отсутствуют
1067	1.9.106 7	1.9.106 8	227°53.7'	2.52	данные отсутствуют	данные отсутствуют	данные отсутствуют	данные отсутствуют	данные отсутствуют
1068	1.9.106 8	1.9.106 9	231°35.3'	2.53	данные отсутствуют	данные отсутствуют	данные отсутствуют	данные отсутствуют	данные отсутствуют
1069	1.9.106 9	1.9.107 0	234°51.5'	2.52	данные отсутствуют	данные отсутствуют	данные отсутствуют	данные отсутствуют	данные отсутствуют
1070	1.9.107 0	1.9.107 1	252°15.3'	3.41	данные отсутствуют	данные отсутствуют	данные отсутствуют	данные отсутствуют	данные отсутствуют
1071	1.9.107 1	1.9.107 2	254°51.8'	3.41	данные отсутствуют	данные отсутствуют	данные отсутствуют	данные отсутствуют	данные отсутствуют
1072	1.9.107 2	1.9.107 3	257°8.6'	3.42	данные отсутствуют	данные отсутствуют	данные отсутствуют	данные отсутствуют	данные отсутствуют
1073	1.9.107 3	1.9.107 4	259°40.8'	3.41	данные отсутствуют	данные отсутствуют	данные отсутствуют	данные отсутствуют	данные отсутствуют
1074	1.9.107 4	1.9.107 5	262°15.0'	3.41	данные отсутствуют	данные отсутствуют	данные отсутствуют	данные отсутствуют	данные отсутствуют
1075	1.9.107 5	1.9.107 6	264°36.5'	3.41	данные отсутствуют	данные отсутствуют	данные отсутствуют	данные отсутствуют	данные отсутствуют
1076	1.9.107 6	1.9.107 7	267°8.8'	3.41	данные отсутствуют	данные отсутствуют	данные отсутствуют	данные отсутствуют	данные отсутствуют
1077	1.9.107 7	1.9.107 8	269°29.6'	3.4	данные отсутствуют	данные отсутствуют	данные отсутствуют	данные отсутствуют	данные отсутствуют
1078	1.9.107 8	1.9.107 9	272°0.9'	3.41	данные отсутствуют	данные отсутствуют	данные отсутствуют	данные отсутствуют	данные отсутствуют
					данные отсутствуют	ДОКУМЕНТ ПОДПИСАН			
					 Сертификат: 64575127400433833109200328139839306360 Владелец: ФЕДЕРАЛЬНАЯ СЛУЖБА ГОСУДАРСТВЕННОЙ РЕГИСТРАЦИИ, КАДАСТРА И КАРТОГРАФИИ Действителен с 17.05.2022 по 10.08.2023				
ПОЛНОЕ НАИМЕНОВАНИЕ ДОЛЖНОСТИ									
ИНИЦИАЛЫ, ФАМИЛИЯ									

1790

Земельный участок											
вид объекта недвижимости											
Лист № 36 раздела 3.1			Всего листов раздела 3.1: 109			Всего разделов: 8			Всего листов выписки: 842		
28.10.2022г. № КУВИ-001/2022-191121903											
Кадастровый номер: 78:42:0016202:7											
1079	1.9.107 9	1.9.108 0	274°32.4'	3.41	данные отсутствуют	данные отсутствуют	данные отсутствуют	данные отсутствуют	данные отсутствуют		
1080	1.9.108 0	1.9.108 1	276°55.0'	3.4	данные отсутствуют	данные отсутствуют	данные отсутствуют	данные отсутствуют	данные отсутствуют		
1081	1.9.108 1	1.9.108 2	279°27.7'	3.41	данные отсутствуют	данные отсутствуют	данные отсутствуют	данные отсутствуют	данные отсутствуют		
1082	1.9.108 2	1.9.108 3	270°49.2'	11.18	данные отсутствуют	данные отсутствуют	данные отсутствуют	данные отсутствуют	данные отсутствуют		
1083	1.9.108 3	1.9.108 4	267°6.1'	9.49	данные отсутствуют	данные отсутствуют	данные отсутствуют	данные отсутствуют	данные отсутствуют		
1084	1.9.108 4	1.9.108 5	290°23.0'	9.76	данные отсутствуют	данные отсутствуют	данные отсутствуют	данные отсутствуют	данные отсутствуют		
1085	1.9.108 5	1.9.108 6	285°29.7'	1.05	данные отсутствуют	данные отсутствуют	данные отсутствуют	данные отсутствуют	данные отсутствуют		
1086	1.9.108 6	1.9.108 7	278°17.2'	1.04	данные отсутствуют	данные отсутствуют	данные отсутствуют	данные отсутствуют	данные отсутствуют		
1087	1.9.108 7	1.9.108 8	270°0.0'	1.04	данные отсутствуют	данные отсутствуют	данные отсутствуют	данные отсутствуют	данные отсутствуют		
1088	1.9.108 8	1.9.108 9	261°42.8'	1.04	данные отсутствуют	данные отсутствуют	данные отсутствуют	данные отсутствуют	данные отсутствуют		
1089	1.9.108 9	1.9.109 0	254°21.5'	1.04	данные отсутствуют	данные отсутствуют	данные отсутствуют	данные отсутствуют	данные отсутствуют		
1090	1.9.109 0	1.9.109 1	245°38.8'	1.04	данные отсутствуют	данные отсутствуют	данные отсутствуют	данные отсутствуют	данные отсутствуют		
1091	1.9.109 1	1.9.109 2	238°17.1'	1.05	данные отсутствуют	данные отсутствуют	данные отсутствуют	данные отсутствуют	данные отсутствуют		
1092	1.9.109 2	1.9.109 3	229°16.7'	1.04	данные отсутствуют	данные отсутствуют	данные отсутствуют	данные отсутствуют	данные отсутствуют		
1093	1.9.109 3	1.9.109 4	221°51.8'	1.03	данные отсутствуют	данные отсутствуют	данные отсутствуют	данные отсутствуют	данные отсутствуют		
1094	1.9.109 4	1.9.109 5	229°36.2'	2.11	данные отсутствуют	данные отсутствуют	данные отсутствуют	данные отсутствуют	данные отсутствуют		
1095	1.9.109 5	1.9.109 6	226°31.7'	2.12	данные отсутствуют	данные отсутствуют	данные отсутствуют	данные отсутствуют	данные отсутствуют		
1096	1.9.109 6	1.9.109 7	223°27.7'	2.11	данные отсутствуют	данные отсутствуют	данные отсутствуют	данные отсутствуют	данные отсутствуют		
					 ДОКУМЕНТ ПОДПИСАН ЭЛЕКТРОННОЙ ПОДПИСЬЮ Владелец: ФЕДЕРАЛЬНАЯ СЛУЖБА ГОСУДАРСТВЕННОЙ РЕГИСТРАЦИИ, КАДАСТРА И КАРТОГРАФИИ Действителен с 17.05.2022 по 10.08.2023						
ПОЛНОЕ НАИМЕНОВАНИЕ ДОЛЖНОСТИ											
ИНИЦИАЛЫ, ФАМИЛИЯ											

1791

Земельный участок	
вид объекта недвижимости	
Лист № 37 раздела 3.1	Всего листов раздела 3.1: 109
Всего листов выписки: 842	
28.10.2022г. № КУВИ-001/2022-191121903	
Кадастровый номер: 78:42:0016202:7	

1097	1.9.1109 7	1.9.1109 8	220°23.8'	2.11	данные отсутствуют	данные отсутствуют	данные отсутствуют
1098	1.9.1109 8	1.9.1109 9	217°8.4'	2.12	данные отсутствуют	данные отсутствуют	данные отсутствуют
1099	1.9.1109 9	1.9.1110 0	214°8.6'	2.1	данные отсутствуют	данные отсутствуют	данные отсутствуют
1100	1.9.1100	1.9.1110 1	208°59.8'	2.85	данные отсутствуют	данные отсутствуют	данные отсутствуют
1101	1.9.1101	1.9.1110 2	212°20.8'	2.84	данные отсутствуют	данные отсутствуют	данные отсутствуют
1102	1.9.1102	1.9.1110 3	215°15.4'	2.84	данные отсутствуют	данные отсутствуют	данные отсутствуют
1103	1.9.1103	1.9.1110 4	218°50.9'	2.84	данные отсутствуют	данные отсутствуют	данные отсутствуют
1104	1.9.1104	1.9.1110 5	221°43.0'	2.84	данные отсутствуют	данные отсутствуют	данные отсутствуют
1105	1.9.1105	1.9.1110 6	225°0.0'	2.84	данные отсутствуют	данные отсутствуют	данные отсутствуют
1106	1.9.1106	1.9.1110 7	228°17.0'	2.84	данные отсутствуют	данные отсутствуют	данные отсутствуют
1107	1.9.1107	1.9.1110 8	231°35.6'	2.83	данные отсутствуют	данные отсутствуют	данные отсутствуют
1108	1.9.1108	1.9.1110 9	212°41.9'	0.96	данные отсутствуют	данные отсутствуют	данные отсутствуют
1109	1.9.1109	1.9.1110 0	203°35.7'	0.95	данные отсутствуют	данные отсутствуют	данные отсутствуют
1110	1.9.1110	1.9.1111 1	194°2.2'	0.95	данные отсутствуют	данные отсутствуют	данные отсутствуют
1111	1.9.1111	1.9.1111 2	185°24.7'	0.95	данные отсутствуют	данные отсутствуют	данные отсутствуют
1112	1.9.1112	1.9.1111 3	176°23.2'	0.95	данные отсутствуют	данные отсутствуют	данные отсутствуют
1113	1.9.1113	1.9.1111 4	167°16.6'	0.95	данные отсутствуют	данные отсутствуют	данные отсутствуют
1114	1.9.1114	1.9.1111 5	157°58.6'	0.96	данные отсутствуют	данные отсутствуют	данные отсутствуют
<b>данные отсутствуют</b>							
ДОКУМЕНТ ПОДПИСАН							



ЭЛЕКТРОННОЙ ПОДПИСЬЮ

Сертификат: 64575127400433833109200328139839306360

Владелец: ФЕДЕРАЛЬНАЯ СЛУЖБА ГОСУДАРСТВЕННОЙ

РЕГИСТРАЦИИ, КАДАСТРА И КАРТОГРАФИИ

Действителен: с 17.05.2022 по 10.08.2023

полное наименование должности

инициалы, фамилия


Земельный участок									
вид объекта недвижимости									
Лист № 38 раздела 3.1		Всего листов раздела 3.1: 109		Всего разделов: 8		Всего листов выписки: 842			
28.10.2022г. № КУВИ-001/2022-191121903									
Кадастровый номер: 78:42:0016202:7									
1115	1.9.1115	1.9.1116	148°49.7'	0.95	данные отсутствуют	данные отсутствуют	данные отсутствуют	данные отсутствуют	данные отсутствуют
1116	1.9.1116	1.9.1117	140°7.0'	0.95	данные отсутствуют	данные отсутствуют	данные отсутствуют	данные отсутствуют	данные отсутствуют
1117	1.9.1117	1.9.1118	130°20.5'	0.96	данные отсутствуют	данные отсутствуют	данные отсутствуют	данные отсутствуют	данные отсутствуют
1118	1.9.1118	1.9.1119	122°20.8'	0.36	данные отсутствуют	данные отсутствуют	данные отсутствуют	данные отсутствуют	данные отсутствуют
1119	1.9.1119	1.9.1120	101°18.6'	0.36	данные отсутствуют	данные отсутствуют	данные отсутствуют	данные отсутствуют	данные отсутствуют
1120	1.9.1120	1.9.1121	81°52.2'	0.35	данные отсутствуют	данные отсутствуют	данные отсутствуют	данные отсутствуют	данные отсутствуют
1121	1.9.1121	1.9.1122	62°1.3'	0.36	данные отсутствуют	данные отсутствуют	данные отсутствуют	данные отсутствуют	данные отсутствуют
1122	1.9.1122	1.9.1123	42°42.5'	0.35	данные отсутствуют	данные отсутствуют	данные отсутствуют	данные отсутствуют	данные отсутствуют
1123	1.9.1123	1.9.1124	22°22.8'	0.37	данные отсутствуют	данные отсутствуют	данные отсутствуют	данные отсутствуют	данные отсутствуют
1124	1.9.1124	1.9.1125	345°32.2'	2.6	данные отсутствуют	данные отсутствуют	данные отсутствуют	данные отсутствуют	данные отсутствуют
1125	1.9.1125	1.9.1126	320°31.7'	0.44	данные отсутствуют	данные отсутствуют	данные отсутствуют	данные отсутствуют	данные отсутствуют
1126	1.9.1126	1.9.1127	342°24.5'	0.43	данные отсутствуют	данные отсутствуют	данные отсутствуют	данные отсутствуют	данные отсутствуют
1127	1.9.1127	1.9.1128	2°36.2'	0.44	данные отсутствуют	данные отсутствуют	данные отсутствуют	данные отсутствуют	данные отсутствуют
1128	1.9.1128	1.9.1129	24°13.7'	0.44	данные отсутствуют	данные отсутствуют	данные отсутствуют	данные отсутствуют	данные отсутствуют
1129	1.9.1129	1.9.1130	43°9.1'	0.44	данные отсутствуют	данные отсутствуют	данные отсутствуют	данные отсутствуют	данные отсутствуют
1130	1.9.1130	1.9.1131	64°35.5'	0.44	данные отсутствуют	данные отсутствуют	данные отсутствуют	данные отсутствуют	данные отсутствуют
1131	1.9.1131	1.9.1132	53°31.9'	2.29	данные отсутствуют	данные отсутствуют	данные отсутствуют	данные отсутствуют	данные отсутствуют
1132	1.9.1132	1.9.1133	50°7.8'	2.29	данные отсутствуют	данные отсутствуют	данные отсутствуют	данные отсутствуют	данные отсутствуют
					ДОКУМЕНТ ПОДПИСАН				
					ЭЛЕКТРОННОЙ ПОДПИСЬЮ				
					Сертификат: 64575127400433833109200328139839306360				
					Владелец: ФЕДЕРАЛЬНАЯ СЛУЖБА ГОСУДАРСТВЕННОЙ				
					РЕГИСТРАЦИИ, КАДАСТРА И КАРТОГРАФИИ				
					Действителен с 17.05.2022 по 10.08.2023				
полное наименование должности									
инициалы, фамилия									



Сертификат: 64575127400433833109200328139839306360  
 Владелец: ФЕДЕРАЛЬНАЯ СЛУЖБА ГОСУДАРСТВЕННОЙ  
 РЕГИСТРАЦИИ, КАДАСТРА И КАРТОГРАФИИ  
 Действителен с 17.05.2022 по 10.08.2023

Земельный участок	
вид объекта недвижимости	
Лист № 39 раздела 3.1	Всего листов раздела 3.1: 109
Всего листов выписки: 842	
28.10.2022г. № КУВИ-001/2022-191121903	
Кадастровый номер: 78:42:0016202:7	

1133	1.9.1133	1.9.1134	46°46.1'	2.29	данные отсутствуют	данные отсутствуют	данные отсутствуют
1134	1.9.1134	1.9.1135	43°13.9'	2.29	данные отсутствуют	данные отсутствуют	данные отсутствуют
1135	1.9.1135	1.9.1136	40°13.3'	2.29	данные отсутствуют	данные отсутствуют	данные отсутствуют
1136	1.9.1136	1.9.1137	36°40.2'	2.29	данные отсутствуют	данные отсутствуют	данные отсутствуют
1137	1.9.1137	1.9.1138	33°16.5'	2.3	данные отсутствуют	данные отсутствуют	данные отсутствуют
1138	1.9.1138	1.9.1139	30°8.9'	2.29	данные отсутствуют	данные отсутствуют	данные отсутствуют
1139	1.9.1139	1.9.1140	26°40.6'	2.29	данные отсутствуют	данные отсутствуют	данные отсутствуют
1140	1.9.1140	1.9.1141	23°19.8'	2.3	данные отсутствуют	данные отсутствуют	данные отсутствуют
1141	1.9.1141	1.9.1142	52°4.0'	1.72	данные отсутствуют	данные отсутствуют	данные отсутствуют
1142	1.9.1142	1.9.1143	56°29.6'	1.74	данные отсутствуют	данные отсутствуют	данные отсутствуют
1143	1.9.1143	1.9.1144	61°39.2'	1.73	данные отсутствуют	данные отсутствуют	данные отсутствуют
1144	1.9.1144	1.9.1145	66°14.3'	1.74	данные отсутствуют	данные отсутствуют	данные отсутствуют
1145	1.9.1145	1.9.1146	71°2.3'	1.72	данные отсутствуют	данные отсутствуют	данные отсутствуют
1146	1.9.1146	1.9.1147	76°2.6'	1.74	данные отсутствуют	данные отсутствуют	данные отсутствуют
1147	1.9.1147	1.9.1148	80°22.5'	1.73	данные отсутствуют	данные отсутствуют	данные отсутствуют
1148	1.9.1148	1.9.1149	104°54.6'	19.08	данные отсутствуют	данные отсутствуют	данные отсутствуют
1149	1.9.1149	1.9.1150	87°45.1'	53.53	данные отсутствуют	данные отсутствуют	данные отсутствуют
1150	1.9.1150	1.9.101	43°27.2'	13.36	данные отсутствуют	данные отсутствуют	данные отсутствуют


 ДОКУМЕНТ ПОДПИСАН  
 ЭЛЕКТРОННОЙ ПОДПИСЬЮ  
 Владелец: ФЕДЕРАЛЬНАЯ СЛУЖБА ГОСУДАРСТВЕННОЙ  
 РЕГИСТРАЦИИ, КАДАСТРА И КАРТОГРАФИИ  
 Действителен с 17.05.2022 по 10.08.2023

полное наименование должности

инициалы, фамилия


Земельный участок									
вид объекта недвижимости									
Лист № 40 раздела 3.1		Всего листов раздела 3.1: 109		Всего разделов: 8		Всего листов выписки: 842			
28.10.2022г. № КУВИ-001/2022-191121903									
Кадастровый номер: 78:42:0016202:7									
1151	1.10.11 51	1.10.11 52	301°33.1'	0.67	данные отсутствуют	данные отсутствуют	данные отсутствуют	данные отсутствуют	данные отсутствуют
1152	1.10.11 52	1.10.11 53	290°21.2'	0.66	данные отсутствуют	данные отсутствуют	данные отсутствуют	данные отсутствуют	данные отсутствуют
1153	1.10.11 53	1.10.11 54	277°45.9'	0.67	данные отсутствуют	данные отсутствуют	данные отсутствуют	данные отсутствуют	данные отсутствуют
1154	1.10.11 54	1.10.11 55	265°40.1'	0.66	данные отсутствуют	данные отсутствуют	данные отсутствуют	данные отсутствуют	данные отсутствуют
1155	1.10.11 55	1.10.11 56	254°17.5'	0.66	данные отсутствуют	данные отсутствуют	данные отсутствуют	данные отсутствуют	данные отсутствуют
1156	1.10.11 56	1.10.11 57	242°16.9'	0.67	данные отсутствуют	данные отсутствуют	данные отсутствуют	данные отсутствуют	данные отсутствуют
1157	1.10.11 57	1.10.11 58	229°51.9'	0.67	данные отсутствуют	данные отсутствуют	данные отсутствуют	данные отсутствуют	данные отсутствуют
1158	1.10.11 58	1.10.11 59	217°43.5'	0.67	данные отсутствуют	данные отсутствуют	данные отсутствуют	данные отсутствуют	данные отсутствуют
1159	1.10.11 59	1.10.11 60	205°23.3'	0.65	данные отсутствуют	данные отсутствуют	данные отсутствуют	данные отсутствуют	данные отсутствуют
1160	1.10.11 60	1.10.11 61	187°30.4'	1.3	данные отсутствуют	данные отсутствуют	данные отсутствуют	данные отсутствуют	данные отсутствуют
1161	1.10.11 61	1.10.11 62	193°29.8'	1.29	данные отсутствуют	данные отсутствуют	данные отсутствуют	данные отсутствуют	данные отсутствуют
1162	1.10.11 62	1.10.11 63	200°14.8'	1.3	данные отсутствуют	данные отсутствуют	данные отсутствуют	данные отсутствуют	данные отсутствуют
1163	1.10.11 63	1.10.11 64	207°9.6'	1.29	данные отсутствуют	данные отсутствуют	данные отсутствуют	данные отсутствуют	данные отсутствуют
1164	1.10.11 64	1.10.11 65	213°19.3'	1.29	данные отсутствуют	данные отсутствуют	данные отсутствуют	данные отсутствуют	данные отсутствуют
1165	1.10.11 65	1.10.11 66	220°18.8'	1.3	данные отсутствуют	данные отсутствуют	данные отсутствуют	данные отсутствуют	данные отсутствуют
1166	1.10.11 66	1.10.11 67	226°53.3'	1.29	данные отсутствуют	данные отсутствуют	данные отсутствуют	данные отсутствуют	данные отсутствуют
1167	1.10.11 67	1.10.11 68	233°13.1'	1.29	данные отсутствуют	данные отсутствуют	данные отсутствуют	данные отсутствуют	данные отсутствуют
1168	1.10.11 68	1.10.11 69	233°52.9'	1.37	данные отсутствуют	данные отсутствуют	данные отсутствуют	данные отсутствуют	данные отсутствуют
1795									



ДОКУМЕНТ ПОДПИСАН  
 ЭЛЕКТРОННОЙ ПОДПИСЬЮ  
 Сертификат: 64575127400433833109200328139839306360  
 Владелец: ФЕДЕРАЛЬНАЯ СЛУЖБА ГОСУДАРСТВЕННОЙ  
 РЕГИСТРАЦИИ, КАДАСТРА И КАРТОГРАФИИ  
 Действителен с 17.05.2022 по 10.08.2023

полное наименование должности

инициалы, фамилия

Земельный участок									
вид объекта недвижимости									
Лист № 41 раздела 3.1		Всего листов раздела 3.1: 109		Всего разделов: 8		Всего листов выписки: 842			
28.10.2022г. № КУВИ-001/2022-191121903									
Кадастровый номер: 78:42:0016202:7									
1169	1.10.11 69	1.10.11 70	240°2.8'	1.36	данные отсутствуют	данные отсутствуют	данные отсутствуют	данные отсутствуют	данные отсутствуют
1170	1.10.11 70	1.10.11 71	246°15.1'	1.37	данные отсутствуют	данные отсутствуют	данные отсутствуют	данные отсутствуют	данные отсутствуют
1171	1.10.11 71	1.10.11 72	252°29.8'	1.36	данные отсутствуют	данные отсутствуют	данные отсутствуют	данные отсутствуют	данные отсутствуют
1172	1.10.11 72	1.10.11 73	259°1.1'	1.36	данные отсутствуют	данные отсутствуют	данные отсутствуют	данные отсутствуют	данные отсутствуют
1173	1.10.11 73	1.10.11 74	264°30.0'	1.36	данные отсутствуют	данные отсутствуют	данные отсутствуют	данные отсутствуют	данные отсутствуют
1174	1.10.11 74	1.10.11 75	271°15.2'	1.37	данные отсутствуют	данные отсутствуют	данные отсутствуют	данные отсутствуют	данные отсутствуют
1175	1.10.11 75	1.10.11 76	277°10.6'	1.36	данные отсутствуют	данные отсутствуют	данные отсутствуют	данные отсутствуют	данные отсутствуют
1176	1.10.11 76	1.10.11 77	283°7.2'	1.37	данные отсутствуют	данные отсутствуют	данные отсутствуют	данные отсутствуют	данные отсутствуют
1177	1.10.11 77	1.10.11 78	289°22.2'	1.36	данные отсутствуют	данные отсутствуют	данные отсутствуют	данные отсутствуют	данные отсутствуют
1178	1.10.11 78	1.10.11 79	296°0.2'	1.37	данные отсутствуют	данные отсутствуют	данные отсутствуют	данные отсутствуют	данные отсутствуют
1179	1.10.11 79	1.10.11 80	301°49.6'	1.37	данные отсутствуют	данные отсутствуют	данные отсутствуют	данные отсутствуют	данные отсутствуют
1180	1.10.11 80	1.10.11 81	308°8.0'	1.36	данные отсутствуют	данные отсутствуют	данные отсутствуют	данные отсутствуют	данные отсутствуют
1181	1.10.11 81	1.10.11 82	308°42.3'	2.0	данные отсутствуют	данные отсутствуют	данные отсутствуют	данные отсутствуют	данные отсутствуют
1182	1.10.11 82	1.10.11 83	312°22.2'	2.0	данные отсутствуют	данные отсутствуют	данные отсутствуют	данные отсутствуют	данные отсутствуют
1183	1.10.11 83	1.10.11 84	316°25.0'	2.0	данные отсутствуют	данные отсутствуют	данные отсутствуют	данные отсутствуют	данные отсутствуют
1184	1.10.11 84	1.10.11 85	320°16.1'	2.0	данные отсутствуют	данные отсутствуют	данные отсутствуют	данные отсутствуют	данные отсутствуют
1185	1.10.11 85	1.10.11 86	323°45.7'	2.0	данные отсутствуют	данные отсутствуют	данные отсутствуют	данные отсутствуют	данные отсутствуют
1186	1.10.11 86	1.10.11 87	328°3.3'	2.0	данные отсутствуют	данные отсутствуют	данные отсутствуют	данные отсутствуют	данные отсутствуют
1796									
ДОКУМЕНТ ПОДПИСАН									
 ЭЛЕКТРОННОЙ ПОДПИСЬЮ Владелец: ФЕДЕРАЛЬНАЯ СЛУЖБА ГОСУДАРСТВЕННОЙ РЕГИСТРАЦИИ, КАДАСТРА И КАРТОГРАФИИ Действителен с 17.05.2022 по 10.08.2023									
ПОЛНОЕ НАИМЕНОВАНИЕ ДОЛЖНОСТИ									
ИНИЦИАЛЫ, ФАМИЛИЯ									



Земельный участок										
вид объекта недвижимости										
Лист № 42 раздела 3.1			Всего листов раздела 3.1: 109			Всего разделов: 8			Всего листов выписки: 842	
28.10.2022г. № КУВИ-001/2022-191121903										
Кадастровый номер: 78:42:0016202:7										
1187	1.10.11 87	1.10.11 88	330°46.3'	0.96	данные отсутствуют	данные отсутствуют	данные отсутствуют	данные отсутствуют	данные отсутствуют	
1188	1.10.11 88	1.10.11 89	322°39.1'	0.96	данные отсутствуют	данные отсутствуют	данные отсутствуют	данные отсутствуют	данные отсутствуют	
1189	1.10.11 89	1.10.11 90	313°44.8'	0.97	данные отсутствуют	данные отсутствуют	данные отсутствуют	данные отсутствуют	данные отсутствуют	
1190	1.10.11 90	1.10.11 91	305°19.9'	0.97	данные отсутствуют	данные отсутствуют	данные отсутствуют	данные отсутствуют	данные отсутствуют	
1191	1.10.11 91	1.10.11 92	296°33.9'	0.96	данные отсутствуют	данные отсутствуют	данные отсутствуют	данные отсутствуют	данные отсутствуют	
1192	1.10.11 92	1.10.11 93	287°29.8'	0.96	данные отсутствуют	данные отсутствуют	данные отсутствуют	данные отсутствуют	данные отсутствуют	
1193	1.10.11 93	1.10.11 94	278°58.4'	0.96	данные отсутствуют	данные отсутствуют	данные отсутствуют	данные отсутствуют	данные отсутствуют	
1194	1.10.11 94	1.10.11 95	270°35.8'	0.96	данные отсутствуют	данные отсутствуют	данные отсутствуют	данные отсутствуют	данные отсутствуют	
1195	1.10.11 95	1.10.11 96	261°37.0'	0.96	данные отсутствуют	данные отсутствуют	данные отсутствуют	данные отсутствуют	данные отсутствуют	
1196	1.10.11 96	1.10.11 97	253°38.6'	0.96	данные отсутствуют	данные отсутствуют	данные отсутствуют	данные отсутствуют	данные отсутствуют	
1197	1.10.11 97	1.10.11 98	263°0.7'	4.19	данные отсутствуют	данные отсутствуют	данные отсутствуют	данные отсутствуют	данные отсутствуют	
1198	1.10.11 98	1.10.11 99	285°6.7'	3.49	данные отсутствуют	данные отсутствуют	данные отсутствуют	данные отсутствуют	данные отсутствуют	
1199	1.10.11 99	1.10.12 00	249°13.7'	0.62	данные отсутствуют	данные отсутствуют	данные отсутствуют	данные отсутствуют	данные отсутствуют	
1200	1.10.12 00	1.10.12 01	210°1.1'	0.52	данные отсутствуют	данные отсутствуют	данные отсутствуют	данные отсутствуют	данные отсутствуют	
1201	1.10.12 01	1.10.12 02	221°47.1'	10.34	данные отсутствуют	данные отсутствуют	данные отсутствуют	данные отсутствуют	данные отсутствуют	
1202	1.10.12 02	1.10.12 03	245°44.2'	2.9	данные отсутствуют	данные отсутствуют	данные отсутствуют	данные отсутствуют	данные отсутствуют	
1203	1.10.12 03	1.10.12 04	235°44.4'	4.74	данные отсутствуют	данные отсутствуют	данные отсутствуют	данные отсутствуют	данные отсутствуют	
1204	1.10.12 04	1.10.12 05	234°1.6'	4.73	данные отсутствуют	данные отсутствуют	данные отсутствуют	данные отсутствуют	данные отсутствуют	
1797										




ДОКУМЕНТ ПОДПИСАН  
 ЭЛЕКТРОННОЙ ПОДПИСЬЮ  
 Владелец: ФЕДЕРАЛЬНАЯ СЛУЖБА ГОСУДАРСТВЕННОЙ  
 РЕГИСТРАЦИИ, КАДАСТРА И КАРТОГРАФИИ  
 Действителен с 17.05.2022 по 10.08.2023

полное наименование должности

инициалы, фамилия


Земельный участок		вид объекта недвижимости					
Лист № 43 раздела 3.1	Всего листов раздела 3.1: 109	Всего разделов: 8	Всего листов выписки: 842				
28.10.2022г. № КУВИ-001/2022-191121903							
Кадастровый номер: 78:42:0016202:7							
1205	1.10.12 05	1.10.12 06	232°28.6'	4.73	данные отсутствуют	данные отсутствуют	данные отсутствуют
1206	1.10.12 06	1.10.12 07	230°49.8'	4.73	данные отсутствуют	данные отсутствуют	данные отсутствуют
1207	1.10.12 07	1.10.12 08	229°16.9'	4.74	данные отсутствуют	данные отсутствуют	данные отсутствуют
1208	1.10.12 08	1.10.12 09	227°28.9'	4.73	данные отсутствуют	данные отсутствуют	данные отсутствуют
1209	1.10.12 09	1.10.12 10	225°56.5'	4.73	данные отсутствуют	данные отсутствуют	данные отсутствуют
1210	1.10.12 10	1.10.12 11	224°13.7'	4.73	данные отсутствуют	данные отсутствуют	данные отсутствуют
1211	1.10.12 11	1.10.12 12	222°41.3'	4.73	данные отсутствуют	данные отсутствуют	данные отсутствуют
1212	1.10.12 12	1.10.12 13	220°58.1'	4.73	данные отсутствуют	данные отсутствуют	данные отсутствуют
1213	1.10.12 13	1.10.12 14	204°29.2'	5.67	данные отсутствуют	данные отсутствуют	данные отсутствуют
1214	1.10.12 14	1.10.12 15	202°53.6'	5.66	данные отсутствуют	данные отсутствуют	данные отсутствуют
1215	1.10.12 15	1.10.12 16	201°26.6'	5.66	данные отсутствуют	данные отсутствуют	данные отсутствуют
1216	1.10.12 16	1.10.12 17	199°50.7'	5.66	данные отсутствуют	данные отсутствуют	данные отсутствуют
1217	1.10.12 17	1.10.12 18	198°26.1'	5.66	данные отсутствуют	данные отсутствуют	данные отсутствуют
1218	1.10.12 18	1.10.12 19	196°50.1'	5.66	данные отсутствуют	данные отсутствуют	данные отсутствуют
1219	1.10.12 19	1.10.12 20	195°23.3'	5.65	данные отсутствуют	данные отсутствуют	данные отсутствуют
1220	1.10.12 20	1.10.12 21	193°47.5'	5.66	данные отсутствуют	данные отсутствуют	данные отсутствуют
1221	1.10.12 21	1.10.12 22	192°20.5'	5.66	данные отсутствуют	данные отсутствуют	данные отсутствуют
1222	1.10.12 22	1.10.12 23	190°48.8'	5.65	данные отсутствуют	данные отсутствуют	данные отсутствуют
1798							
ДОКУМЕНТ ПОДПИСАН							
ЭЛЕКТРОННОЙ ПОДПИСЬЮ							
Сертификат: 6457512740043383310920032813983906360							
Владелец: ФЕДЕРАЛЬНАЯ СЛУЖБА ГОСУДАРСТВЕННОЙ							
РЕГИСТРАЦИИ, КАДАСТРА И КАРТОГРАФИИ							
Действителен с 17.05.2022 по 10.08.2023							
ПОЛНОЕ НАИМЕНОВАНИЕ ДОЛЖНОСТИ							
ИНИЦИАЛЫ, ФАМИЛИЯ							

Земельный участок		вид объекта недвижимости		Всего листов выписки: 842		
Лист № 44 раздела 3.1		Всего листов раздела 3.1: 109		Всего разделов: 8		
28.10.2022г. № КУВИ-001/2022-191121903		78:42:0016202:7				
Кадастровый номер:						
1223	1.10.12 23	1.10.12 24	201°24.1'	8.8	данные отсутствуют	данные отсутствуют
1224	1.10.12 24	1.10.12 25	242°13.6'	7.64	данные отсутствуют	данные отсутствуют
1225	1.10.12 25	1.10.12 26	195°31.2'	6.65	данные отсутствуют	данные отсутствуют
1226	1.10.12 26	1.10.12 27	188°9.7'	10.07	данные отсутствуют	данные отсутствуют
1227	1.10.12 27	1.10.12 28	190°16.0'	7.97	данные отсутствуют	данные отсутствуют
1228	1.10.12 28	1.10.12 29	204°7.9'	1.37	данные отсутствуют	данные отсутствуют
1229	1.10.12 29	1.10.12 30	210°44.7'	1.35	данные отсутствуют	данные отсутствуют
1230	1.10.12 30	1.10.12 31	217°12.5'	1.36	данные отсутствуют	данные отсутствуют
1231	1.10.12 31	1.10.12 32	224°24.2'	1.36	данные отсутствуют	данные отсутствуют
1232	1.10.12 32	1.10.12 33	230°40.9'	1.36	данные отсутствуют	данные отсутствуют
1233	1.10.12 33	1.10.12 34	237°35.6'	1.36	данные отсутствуют	данные отсутствуют
1234	1.10.12 34	1.10.12 35	244°11.5'	1.36	данные отсутствуют	данные отсутствуют
1235	1.10.12 35	1.10.12 36	250°37.8'	1.36	данные отсутствуют	данные отсутствуют
1236	1.10.12 36	1.10.12 37	257°41.9'	1.36	данные отсутствуют	данные отсутствуют
1237	1.10.12 37	1.10.12 38	264°30.0'	1.36	данные отсутствуют	данные отсутствуют
1238	1.10.12 38	1.10.12 39	271°16.4'	1.35	данные отсутствуют	данные отсутствуют
1239	1.10.12 39	1.10.12 40	232°53.0'	0.93	данные отсутствуют	данные отсутствуют
1240	1.10.12 40	1.10.12 41	224°33.8'	0.93	данные отсутствуют	данные отсутствуют
						1799


  
 ДОКУМЕНТ ПОДПИСАН  
 ЭЛЕКТРОННОЙ ПОДПИСЬЮ  
 Владелец: ФЕДЕРАЛЬНАЯ СЛУЖБА ГОСУДАРСТВЕННОЙ  
 РЕГИСТРАЦИИ, КАДАСТРА И КАРТОГРАФИИ  
 Действителен с 17.05.2022 по 10.08.2023


полное наименование должности

инициалы, фамилия

Земельный участок									
вид объекта недвижимости									
Лист № 45 раздела 3.1		Всего листов раздела 3.1: 109		Всего разделов: 8		Всего листов выписки: 842			
28.10.2022г. № КУВИ-001/2022-191121903									
Кадастровый номер: 78:42:0016202:7									
1241	1.10.12 41	1.10.12 42	216°15.2'	0.93	данные отсутствуют	данные отсутствуют	данные отсутствуют	данные отсутствуют	данные отсутствуют
1242	1.10.12 42	1.10.12 43	207°57.7'	0.92	данные отсутствуют	данные отсутствуют	данные отсутствуют	данные отсутствуют	данные отсутствуют
1243	1.10.12 43	1.10.12 44	199°24.4'	0.93	данные отсутствуют	данные отсутствуют	данные отсутствуют	данные отсутствуют	данные отсутствуют
1244	1.10.12 44	1.10.12 45	191°18.6'	0.92	данные отсутствуют	данные отсутствуют	данные отсутствуют	данные отсутствуют	данные отсутствуют
1245	1.10.12 45	1.10.12 46	182°27.8'	0.93	данные отсутствуют	данные отсутствуют	данные отсутствуют	данные отсутствуют	данные отсутствуют
1246	1.10.12 46	1.10.12 47	174°24.8'	0.92	данные отсутствуют	данные отсутствуют	данные отсутствуют	данные отсутствуют	данные отсутствуют
1247	1.10.12 47	1.10.12 48	165°30.6'	0.92	данные отсутствуют	данные отсутствуют	данные отсутствуют	данные отсутствуют	данные отсутствуют
1248	1.10.12 48	1.10.12 49	132°1.1'	1.36	данные отсутствуют	данные отсутствуют	данные отсутствуют	данные отсутствуют	данные отсутствуют
1249	1.10.12 49	1.10.12 50	137°40.2'	1.37	данные отсутствуют	данные отсутствуют	данные отсутствуют	данные отсутствуют	данные отсутствуют
1250	1.10.12 50	1.10.12 51	144°13.1'	1.37	данные отсутствуют	данные отсутствуют	данные отсутствуют	данные отсутствуют	данные отсутствуют
1251	1.10.12 51	1.10.12 52	150°2.8'	1.36	данные отсутствуют	данные отсутствуют	данные отсутствуют	данные отсутствуют	данные отсутствуют
1252	1.10.12 52	1.10.12 53	156°38.2'	1.36	данные отсутствуют	данные отсутствуют	данные отсутствуют	данные отсутствуют	данные отсутствуют
1253	1.10.12 53	1.10.12 54	162°29.8'	1.36	данные отсутствуют	данные отсутствуют	данные отсутствуют	данные отсутствуют	данные отсутствуют
1254	1.10.12 54	1.10.12 55	168°31.4'	1.36	данные отсутствуют	данные отсутствуют	данные отсутствуют	данные отсутствуют	данные отсутствуют
1255	1.10.12 55	1.10.12 56	174°32.4'	1.37	данные отсутствуют	данные отсутствуют	данные отсутствуют	данные отсутствуют	данные отсутствуют
1256	1.10.12 56	1.10.12 57	180°50.6'	1.36	данные отсутствуют	данные отсутствуют	данные отсутствуют	данные отсутствуют	данные отсутствуют
1257	1.10.12 57	1.10.12 58	207°27.4'	4.32	данные отсутствуют	данные отсутствуют	данные отсутствуют	данные отсутствуют	данные отсутствуют
1258	1.10.12 58	1.10.12 59	209°14.9'	4.3	данные отсутствуют	данные отсутствуют	данные отсутствуют	данные отсутствуют	данные отсутствуют
					 ДОКУМЕНТ ПОДПИСАН ЭЛЕКТРОННОЙ ПОДПИСЬЮ Владелец: ФЕДЕРАЛЬНАЯ СЛУЖБА ГОСУДАРСТВЕННОЙ РЕГИСТРАЦИИ, КАДАСТРА И КАРТОГРАФИИ Действителен с 17.05.2022 по 10.08.2023				
ПОЛНОЕ НАИМЕНОВАНИЕ ДОЛЖНОСТИ									
ИНИЦИАЛЫ, ФАМИЛИЯ									

Земельный участок			
вид объекта недвижимости			
Лист № 46 раздела 3.1	Всего листов раздела 3.1: 109	Всего разделов: 8	Всего листов выписки: 842
28.10.2022г. № КУВИ-001/2022-191121903			
Кадастровый номер: 78:42:0016202:7			

1259	1.10.12 59	1.10.12 60	211°15.6'	4.32	данные отсутствуют	данные отсутствуют	данные отсутствуют
1260	1.10.12 60	1.10.12 61	213°3.8'	4.31	данные отсутствуют	данные отсутствуют	данные отсутствуют
1261	1.10.12 61	1.10.12 62	215°3.5'	4.3	данные отсутствуют	данные отсутствуют	данные отсутствуют
1262	1.10.12 62	1.10.12 63	216°47.4'	4.31	данные отсутствуют	данные отсутствуют	данные отсутствуют
1263	1.10.12 63	1.10.12 64	218°47.0'	4.31	данные отсутствуют	данные отсутствуют	данные отсутствуют
1264	1.10.12 64	1.10.12 65	220°45.6'	4.3	данные отсутствуют	данные отсутствуют	данные отсутствуют
1265	1.10.12 65	1.10.12 66	222°33.1'	4.3	данные отсутствуют	данные отсутствуют	данные отсутствуют
1266	1.10.12 66	1.10.12 67	224°26.2'	4.31	данные отсутствуют	данные отсутствуют	данные отсутствуют
1267	1.10.12 67	1.10.12 68	226°19.1'	4.3	данные отсутствуют	данные отсутствуют	данные отсутствуют
1268	1.10.12 68	1.10.12 69	228°17.3'	4.31	данные отсутствуют	данные отсутствуют	данные отсутствуют
1269	1.10.12 69	1.10.12 70	230°11.6'	4.3	данные отсутствуют	данные отсутствуют	данные отсутствуют
1270	1.10.12 70	1.10.12 71	256°50.0'	1.76	данные отсутствуют	данные отсутствуют	данные отсутствуют
1271	1.10.12 71	1.10.12 72	261°46.6'	1.75	данные отсутствуют	данные отсутствуют	данные отсутствуют
1272	1.10.12 72	1.10.12 73	266°24.2'	1.75	данные отсутствуют	данные отсутствуют	данные отсутствуют
1273	1.10.12 73	1.10.12 74	270°58.9'	1.75	данные отсутствуют	данные отсутствуют	данные отсутствуют
1274	1.10.12 74	1.10.12 75	275°54.4'	1.75	данные отсутствуют	данные отсутствуют	данные отсутствуют
1275	1.10.12 75	1.10.12 76	280°32.3'	1.75	данные отсутствуют	данные отсутствуют	данные отсутствуют
1276	1.10.12 76	1.10.12 77	285°13.6'	1.75	данные отсутствуют	данные отсутствуют	данные отсутствуют

 ДОКУМЕНТ ПОДПИСАН

ЭЛЕКТРОННОЙ ПОДПИСЬЮ

Сертификат: 64575127400433833109200328139839306360


Владелец: ФЕДЕРАЛЬНАЯ СЛУЖБА ГОСУДАРСТВЕННОЙ

РЕГИСТРАЦИИ, КАДАСТРА И КАРТОГРАФИИ


Действителен с 17.05.2022 по 10.08.2023

полное наименование должности

инициалы, фамилия


Земельный участок									
вид объекта недвижимости									
Лист № 47 раздела 3.1		Всего листов раздела 3.1: 109		Всего разделов: 8		Всего листов выписки: 842			
28.10.2022г. № КУВИ-001/2022-191121903									
Кадастровый номер: 78:42:0016202:7									
1277	1.10.12 77	1.10.12 78	289°59.0'	1.76	данные отсутствуют	данные отсутствуют	данные отсутствуют	данные отсутствуют	данные отсутствуют
1278	1.10.12 78	1.10.12 79	294°39.7'	1.75	данные отсутствуют	данные отсутствуют	данные отсутствуют	данные отсутствуют	данные отсутствуют
1279	1.10.12 79	1.10.12 80	299°47.1'	1.75	данные отсутствуют	данные отсутствуют	данные отсутствуют	данные отсутствуют	данные отсутствуют
1280	1.10.12 80	1.10.12 81	302°28.3'	3.13	данные отсутствуют	данные отсутствуют	данные отсутствуют	данные отсутствуют	данные отсутствуют
1281	1.10.12 81	1.10.12 82	293°40.9'	0.62	данные отсутствуют	данные отсутствуют	данные отсутствуют	данные отсутствуют	данные отсутствуют
1282	1.10.12 82	1.10.12 83	280°23.3'	0.61	данные отсутствуют	данные отсутствуют	данные отсутствуют	данные отсутствуют	данные отсутствуют
1283	1.10.12 83	1.10.12 84	267°13.8'	0.62	данные отсутствуют	данные отсутствуют	данные отсутствуют	данные отсутствуют	данные отсутствуют
1284	1.10.12 84	1.10.12 85	254°49.6'	0.61	данные отсутствуют	данные отсутствуют	данные отсутствуют	данные отсутствуют	данные отсутствуют
1285	1.10.12 85	1.10.12 86	240°56.7'	0.62	данные отсутствуют	данные отсутствуют	данные отсутствуют	данные отсутствуют	данные отсутствуют
1286	1.10.12 86	1.10.12 87	226°58.5'	0.62	данные отсутствуют	данные отсутствуют	данные отсутствуют	данные отсутствуют	данные отсутствуют
1287	1.10.12 87	1.10.12 88	214°59.5'	0.61	данные отсутствуют	данные отсутствуют	данные отсутствуют	данные отсутствуют	данные отсутствуют
1288	1.10.12 88	1.10.12 89	200°46.3'	0.62	данные отсутствуют	данные отсутствуют	данные отсутствуют	данные отсутствуют	данные отсутствуют
1289	1.10.12 89	1.10.12 90	188°23.6'	0.62	данные отсутствуют	данные отсутствуют	данные отсутствуют	данные отсутствуют	данные отсутствуют
1290	1.10.12 90	1.10.12 91	174°22.9'	0.61	данные отсутствуют	данные отсутствуют	данные отсутствуют	данные отсутствуют	данные отсутствуют
1291	1.10.12 91	1.10.12 92	160°58.4'	0.61	данные отсутствуют	данные отсутствуют	данные отсутствуют	данные отсутствуют	данные отсутствуют
1292	1.10.12 92	1.10.12 93	147°36.0'	0.62	данные отсутствуют	данные отсутствуют	данные отсутствуют	данные отсутствуют	данные отсутствуют
1293	1.10.12 93	1.10.12 94	119°46.6'	2.32	данные отсутствуют	данные отсутствуют	данные отсутствуют	данные отсутствуют	данные отсутствуют
1294	1.10.12 94	1.10.12 95	116°0.8'	2.33	данные отсутствуют	данные отсутствуют	данные отсутствуют	данные отсутствуют	данные отсутствуют
 ДОКУМЕНТ ПОДПИСАН ЭЛЕКТРОННОЙ ПОДПИСЬЮ Сертификат: 64575127400433833109200328139839306360 Владелец: ФЕДЕРАЛЬНАЯ СЛУЖБА ГОСУДАРСТВЕННОЙ РЕГИСТРАЦИИ, КАДАСТРА И КАРТОГРАФИИ Действителен с 17.05.2022 по 10.08.2023									
полное наименование должности									
инициалы, фамилия									

Земельный участок		вид объекта недвижимости		Всего листов выписки: 842		
Лист № 48 раздела 3.1		Всего листов раздела 3.1: 109		Всего разделов: 8		
28.10.2022г. № КУВИ-001/2022-191121903		78:42:0016202:7				
Кадастровый номер:						
1295	1.10.12 95	1.10.12 96	112°34.9'	2.32	данные отсутствуют	данные отсутствуют
1296	1.10.12 96	1.10.12 97	109°8.3'	2.32	данные отсутствуют	данные отсутствуют
1297	1.10.12 97	1.10.12 98	105°46.6'	2.32	данные отсутствуют	данные отсутствуют
1298	1.10.12 98	1.10.12 99	102°10.9'	2.32	данные отсутствуют	данные отсутствуют
1299	1.10.12 99	1.10.13 00	98°56.0'	2.32	данные отсутствуют	данные отсутствуют
1300	1.10.13 00	1.10.13 01	95°26.4'	2.32	данные отсутствуют	данные отсутствуют
1301	1.10.13 01	1.10.13 02	91°43.7'	2.32	данные отсутствуют	данные отсутствуют
1302	1.10.13 02	1.10.13 03	79°8.1'	5.31	данные отсутствуют	данные отсутствуют
1303	1.10.13 03	1.10.13 04	44°50.8'	5.26	данные отсутствуют	данные отсутствуют
1304	1.10.13 04	1.10.13 05	43°46.1'	5.26	данные отсутствуют	данные отсутствуют
1305	1.10.13 05	1.10.13 06	42°50.7'	5.26	данные отсутствуют	данные отсутствуют
1306	1.10.13 06	1.10.13 07	41°41.8'	5.28	данные отсутствуют	данные отсутствуют
1307	1.10.13 07	1.10.13 08	43°7.4'	26.14	данные отсутствуют	данные отсутствуют
1308	1.10.13 08	1.10.13 09	28°25.1'	1.66	данные отсутствуют	данные отсутствуют
1309	1.10.13 09	1.10.13 10	23°20.0'	1.67	данные отсутствуют	данные отсутствуют
1310	1.10.13 10	1.10.13 11	17°33.6'	1.66	данные отсутствуют	данные отсутствуют
1311	1.10.13 11	1.10.13 12	12°27.2'	1.67	данные отсутствуют	данные отсутствуют
1312	1.10.13 12	1.10.13 13	6°34.1'	1.66	данные отсутствуют	данные отсутствуют
						1803



  
 ДОКУМЕНТ ПОДПИСАН  
 ЭЛЕКТРОННОЙ ПОДПИСЬЮ  
 Владелец: ФЕДЕРАЛЬНАЯ СЛУЖБА ГОСУДАРСТВЕННОЙ  
 РЕГИСТРАЦИИ, КАДАСТРА И КАРТОГРАФИИ  
 Действителен с 17.05.2022 по 10.08.2023

полное наименование должности

инициалы, фамилия

Земельный участок											
вид объекта недвижимости											
Лист № 49 раздела 3.1			Всего листов раздела 3.1: 109			Всего разделов: 8			Всего листов выписки: 842		
28.10.2022г. № КУВИ-001/2022-191121903											
Кадастровый номер: 78:42:0016202:7											
1313	1.10.13 13	1.10.13 14	1°22.8'	1.66	данные отсутствуют	данные отсутствуют	данные отсутствуют	данные отсутствуют	данные отсутствуют	данные отсутствуют	
1314	1.10.13 14	1.10.13 15	356°13.9'	1.67	данные отсутствуют	данные отсутствуют	данные отсутствуют	данные отсутствуют	данные отсутствуют	данные отсутствуют	
1315	1.10.13 15	1.10.13 16	16°2.1'	7.93	данные отсутствуют	данные отсутствуют	данные отсутствуют	данные отсутствуют	данные отсутствуют	данные отсутствуют	
1316	1.10.13 16	1.10.13 17	52°37.4'	3.84	данные отсутствуют	данные отсутствуют	данные отсутствуют	данные отсутствуют	данные отсутствуют	данные отсутствуют	
1317	1.10.13 17	1.10.13 18	50°23.1'	3.84	данные отсутствуют	данные отсутствуют	данные отсутствуют	данные отсутствуют	данные отсутствуют	данные отсутствуют	
1318	1.10.13 18	1.10.13 19	48°3.4'	3.85	данные отсутствуют	данные отсутствуют	данные отсутствуют	данные отсутствуют	данные отсутствуют	данные отсутствуют	
1319	1.10.13 19	1.10.13 20	45°44.3'	3.84	данные отсутствуют	данные отсутствуют	данные отсутствуют	данные отсутствуют	данные отсутствуют	данные отсутствуют	
1320	1.10.13 20	1.10.13 21	43°31.6'	3.85	данные отсутствуют	данные отсутствуют	данные отсутствуют	данные отсутствуют	данные отсутствуют	данные отсутствуют	
1321	1.10.13 21	1.10.13 22	41°12.0'	3.84	данные отсутствуют	данные отсутствуют	данные отсутствуют	данные отсутствуют	данные отсутствуют	данные отсутствуют	
1322	1.10.13 22	1.10.13 23	38°59.1'	3.85	данные отсутствуют	данные отсутствуют	данные отсутствуют	данные отсутствуют	данные отсутствуют	данные отсутствуют	
1323	1.10.13 23	1.10.13 24	75°13.0'	3.72	данные отсутствуют	данные отсутствуют	данные отсутствуют	данные отсутствуют	данные отсутствуют	данные отсутствуют	
1324	1.10.13 24	1.10.13 25	72°58.6'	3.72	данные отсутствуют	данные отсутствуют	данные отсутствуют	данные отсутствуют	данные отсутствуют	данные отсутствуют	
1325	1.10.13 25	1.10.13 26	70°44.3'	3.73	данные отсутствуют	данные отсутствуют	данные отсутствуют	данные отсутствуют	данные отсутствуют	данные отсутствуют	
1326	1.10.13 26	1.10.13 27	68°32.5'	3.72	данные отсутствуют	данные отсутствуют	данные отсутствуют	данные отсутствуют	данные отсутствуют	данные отсутствуют	
1327	1.10.13 27	1.10.13 28	66°19.1'	3.73	данные отсутствуют	данные отсутствуют	данные отсутствуют	данные отсутствуют	данные отсутствуют	данные отсутствуют	
1328	1.10.13 28	1.10.13 29	64°11.5'	3.72	данные отсутствуют	данные отсутствуют	данные отсутствуют	данные отсутствуют	данные отсутствуют	данные отсутствуют	
1329	1.10.13 29	1.10.13 30	61°51.3'	3.73	данные отсутствуют	данные отсутствуют	данные отсутствуют	данные отсутствуют	данные отсутствуют	данные отсутствуют	
1330	1.10.13 30	1.10.13 31	59°43.3'	3.73	данные отсутствуют	данные отсутствуют	данные отсутствуют	данные отсутствуют	данные отсутствуют	данные отсутствуют	
 ДОКУМЕНТ ПОДПИСАН ЭЛЕКТРОННОЙ ПОДПИСЬЮ Владелец: ФЕДЕРАЛЬНАЯ СЛУЖБА ГОСУДАРСТВЕННОЙ РЕГИСТРАЦИИ, КАДАСТРА И КАРТОГРАФИИ Действителен с 17.05.2022 по 10.08.2023											
ПОЛНОЕ НАИМЕНОВАНИЕ ДОЛЖНОСТИ											
ИНИЦИАЛЫ, ФАМИЛИЯ											



Земельный участок										
вид объекта недвижимости										
Лист № 50 раздела 3.1			Всего листов раздела 3.1: 109			Всего разделов: 8			Всего листов выписки: 842	
28.10.2022г. № КУВИ-001/2022-191121903										
Кадастровый номер: 78:42:0016202:7										
1331	1.10.13 31	1.10.13 32	25°1.0'	1.99	данные отсутствуют	данные отсутствуют	данные отсутствуют	данные отсутствуют	данные отсутствуют	
1332	1.10.13 32	1.10.13 33	21°15.9'	1.99	данные отсутствуют	данные отсутствуют	данные отсутствуют	данные отсутствуют	данные отсутствуют	
1333	1.10.13 33	1.10.13 34	17°31.6'	1.99	данные отсутствуют	данные отсутствуют	данные отсутствуют	данные отсутствуют	данные отсутствуют	
1334	1.10.13 34	1.10.13 35	13°24.4'	1.98	данные отсутствуют	данные отсутствуют	данные отсутствуют	данные отсутствуют	данные отсутствуют	
1335	1.10.13 35	1.10.13 36	9°30.5'	2.0	данные отсутствуют	данные отсутствуют	данные отсутствуют	данные отсутствуют	данные отсутствуют	
1336	1.10.13 36	1.10.13 37	5°46.1'	1.99	данные отсутствуют	данные отсутствуют	данные отсутствуют	данные отсутствуют	данные отсутствуют	
1337	1.10.13 37	1.10.13 38	2°1.5'	1.98	данные отсутствуют	данные отсутствуют	данные отсутствуют	данные отсутствуют	данные отсутствуют	
1338	1.10.13 38	1.10.13 39	357°41.9'	1.99	данные отсутствуют	данные отсутствуют	данные отсутствуют	данные отсутствуют	данные отсутствуют	
1339	1.10.13 39	1.10.13 40	354°13.9'	1.99	данные отсутствуют	данные отсутствуют	данные отсутствуют	данные отсутствуют	данные отсутствуют	
1340	1.10.13 40	1.10.13 41	350°9.5'	1.99	данные отсутствуют	данные отсутствуют	данные отсутствуют	данные отсутствуют	данные отсутствуют	
1341	1.10.13 41	1.10.13 42	346°22.9'	2.0	данные отсутствуют	данные отсутствуют	данные отсутствуют	данные отсутствуют	данные отсутствуют	
1342	1.10.13 42	1.10.13 43	334°32.2'	0.93	данные отсутствуют	данные отсутствуют	данные отсутствуют	данные отсутствуют	данные отсутствуют	
1343	1.10.13 43	1.10.13 44	345°4.1'	0.93	данные отсутствуют	данные отсутствуют	данные отсутствуют	данные отсутствуют	данные отсутствуют	
1344	1.10.13 44	1.10.13 45	353°51.8'	0.94	данные отсутствуют	данные отсутствуют	данные отсутствуют	данные отсутствуют	данные отсутствуют	
1345	1.10.13 45	1.10.13 46	4°18.2'	0.93	данные отсутствуют	данные отсутствуют	данные отсутствуют	данные отсутствуют	данные отсутствуют	
1346	1.10.13 46	1.10.13 47	13°44.2'	0.93	данные отсутствуют	данные отсутствуют	данные отсутствуют	данные отсутствуют	данные отсутствуют	
1347	1.10.13 47	1.10.13 48	22°42.8'	0.93	данные отсутствуют	данные отсутствуют	данные отсутствуют	данные отсутствуют	данные отсутствуют	
1348	1.10.13 48	1.10.13 49	33°10.7'	0.93	данные отсутствуют	данные отсутствуют	данные отсутствуют	данные отсутствуют	данные отсутствуют	
					 ДОКУМЕНТ ПОДПИСАН ЭЛЕКТРОННОЙ ПОДПИСЬЮ Владелец: ФЕДЕРАЛЬНАЯ СЛУЖБА ГОСУДАРСТВЕННОЙ РЕГИСТРАЦИИ, КАДАСТРА И КАРТОГРАФИИ Действителен с 17.05.2022 по 10.08.2023					
ПОЛНОЕ НАИМЕНОВАНИЕ ДОЛЖНОСТИ										
ИНИЦИАЛЫ, ФАМИЛИЯ										

Земельный участок		вид объекта недвижимости	
Лист № 51 раздела 3.1	Всего листов раздела 3.1: 109	Всего разделов: 8	Всего листов выписки: 842
28.10.2022г. № КУВИ-001/2022-191121903			
Кадастровый номер: 78:42:0016202:7			


1349	1.10.13 49	1.10.13 50	42°23.8'	0.93	данные отсутствуют	данные отсутствуют	данные отсутствуют
1350	1.10.13 50	1.10.13 51	52°23.6'	0.93	данные отсутствуют	данные отсутствуют	данные отсутствуют
1351	1.10.13 51	1.10.13 52	61°47.0'	0.93	данные отсутствуют	данные отсутствуют	данные отсутствуют
1352	1.10.13 52	1.10.13 53	71°10.5'	0.93	данные отсутствуют	данные отсутствуют	данные отсутствуют
1353	1.10.13 53	1.10.13 54	80°44.4'	0.93	данные отсутствуют	данные отсутствуют	данные отсутствуют
1354	1.10.13 54	1.10.13 55	90°36.6'	0.94	данные отсутствуют	данные отсутствуют	данные отсутствуют
1355	1.10.13 55	1.10.13 56	98°4.7'	1.57	данные отсутствуют	данные отсутствуют	данные отсутствуют
1356	1.10.13 56	1.10.13 57	92°33.2'	1.57	данные отсутствуют	данные отсутствуют	данные отсутствуют
1357	1.10.13 57	1.10.13 58	87°47.8'	1.56	данные отсутствуют	данные отсутствуют	данные отсутствуют
1358	1.10.13 58	1.10.13 59	82°41.6'	1.57	данные отсутствуют	данные отсутствуют	данные отсутствуют
1359	1.10.13 59	1.10.13 60	77°49.7'	1.57	данные отсутствуют	данные отсутствуют	данные отсутствуют
1360	1.10.13 60	1.10.13 61	72°57.1'	1.57	данные отсутствуют	данные отсутствуют	данные отсутствуют
1361	1.10.13 61	1.10.13 62	67°51.5'	1.57	данные отсутствуют	данные отсутствуют	данные отсутствуют
1362	1.10.13 62	1.10.13 63	62°47.0'	1.57	данные отсутствуют	данные отсутствуют	данные отсутствуют
1363	1.10.13 63	1.10.13 64	58°2.0'	1.57	данные отсутствуют	данные отсутствуют	данные отсутствуют
1364	1.10.13 64	1.10.13 65	52°45.9'	1.57	данные отсутствуют	данные отсутствуют	данные отсутствуют
1365	1.10.13 65	1.10.13 66	47°34.7'	1.57	данные отсутствуют	данные отсутствуют	данные отсутствуют
1366	1.10.13 66	1.10.13 67	42°56.2'	1.57	данные отсутствуют	данные отсутствуют	данные отсутствуют
					данные отсутствуют	ДОКУМЕНТ ПОДПИСАН	данные отсутствуют



Сертификат: 64575127400433833109200328139839306360  
 Владелец: ФЕДЕРАЛЬНАЯ СЛУЖБА ГОСУДАРСТВЕННОЙ  
 РЕГИСТРАЦИИ, КАДАСТРА И КАРТОГРАФИИ  
 Действителен с 17.05.2022 по 10.08.2023

ПОЛНОЕ НАИМЕНОВАНИЕ ДОЛЖНОСТИ

ИНИЦИАЛЫ, ФАМИЛИЯ

Земельный участок											
вид объекта недвижимости											
Лист № 52 раздела 3.1			Всего листов раздела 3.1: 109			Всего разделов: 8			Всего листов выписки: 842		
28.10.2022г. № КУВИ-001/2022-191121903											
Кадастровый номер: 78:42:0016202:7											
1367	1.10.13 67	1.10.13 68	1°43.0'	5.34	данные отсутствуют	данные отсутствуют	данные отсутствуют	данные отсутствуют	данные отсутствуют		
1368	1.10.13 68	1.10.13 69	33°49.9'	41.58	данные отсутствуют	данные отсутствуют	данные отсутствуют	данные отсутствуют	данные отсутствуют		
1369	1.10.13 69	1.10.13 70	42°34.8'	5.02	данные отсутствуют	данные отсутствуют	данные отсутствуют	данные отсутствуют	данные отсутствуют		
1370	1.10.13 70	1.10.13 71	44°6.8'	5.03	данные отсутствуют	данные отсутствуют	данные отсутствуют	данные отсутствуют	данные отсутствуют		
1371	1.10.13 71	1.10.13 72	45°33.8'	5.03	данные отсутствуют	данные отсутствуют	данные отсутствуют	данные отсутствуют	данные отсутствуют		
1372	1.10.13 72	1.10.13 73	47°0.8'	5.03	данные отсутствуют	данные отсутствуют	данные отсутствуют	данные отсутствуют	данные отсутствуют		
1373	1.10.13 73	1.10.13 74	48°32.8'	5.03	данные отсутствуют	данные отсутствуют	данные отсутствуют	данные отсутствуют	данные отсутствуют		
1374	1.10.13 74	1.10.13 75	50°0.3'	5.03	данные отсутствуют	данные отсутствуют	данные отсутствуют	данные отсутствуют	данные отсутствуют		
1375	1.10.13 75	1.10.13 76	51°27.9'	5.02	данные отсутствуют	данные отсутствуют	данные отсутствуют	данные отсутствуют	данные отсутствуют		
1376	1.10.13 76	1.10.13 77	52°34.2'	5.04	данные отсутствуют	данные отсутствуют	данные отсутствуют	данные отсутствуют	данные отсутствуют		
1377	1.10.13 77	1.10.13 78	54°23.0'	5.03	данные отсутствуют	данные отсутствуют	данные отсутствуют	данные отсутствуют	данные отсутствуют		
1378	1.10.13 78	1.10.13 79	72°39.4'	5.97	данные отсутствуют	данные отсутствуют	данные отсутствуют	данные отсутствуют	данные отсутствуют		
1379	1.10.13 79	1.10.13 80	85°39.1'	2.64	данные отсутствуют	данные отсутствуют	данные отсутствуют	данные отсутствуют	данные отсутствуют		
1380	1.10.13 80	1.10.13 81	55°58.9'	0.48	данные отсутствуют	данные отсутствуют	данные отсутствуют	данные отсутствуют	данные отсутствуют		
1381	1.10.13 81	1.10.13 82	39°12.4'	0.49	данные отсутствуют	данные отсутствуют	данные отсутствуют	данные отсутствуют	данные отсутствуют		
1382	1.10.13 82	1.10.13 83	25°1.0'	0.5	данные отсутствуют	данные отсутствуют	данные отсутствуют	данные отсутствуют	данные отсутствуют		
1383	1.10.13 83	1.10.13 84	8°17.8'	0.49	данные отсутствуют	данные отсутствуют	данные отсутствуют	данные отсутствуют	данные отсутствуют		
1384	1.10.13 84	1.10.13 85	353°1.1'	0.49	данные отсутствуют	данные отсутствуют	данные отсутствуют	данные отсутствуют	данные отсутствуют		
					 ДОКУМЕНТ ПОДПИСАН ЭЛЕКТРОННОЙ ПОДПИСЬЮ Владелец: ФЕДЕРАЛЬНАЯ СЛУЖБА ГОСУДАРСТВЕННОЙ РЕГИСТРАЦИИ, КАДАСТРА И КАРТОГРАФИИ Действителен с 17.05.2022 по 10.08.2023						
ПОЛНОЕ НАИМЕНОВАНИЕ ДОЛЖНОСТИ											
ИНИЦИАЛЫ, ФАМИЛИЯ											

1807

Земельный участок		вид объекта недвижимости		Всего листов выписки: 842		
Лист № 53 раздела 3.1		Всего листов раздела 3.1: 109		Всего разделов: 8		
28.10.2022г. № КУВИ-001/2022-191121903		78:42:0016202:7				
Кадастровый номер:						
1385	1.10.13 85	1.10.13 86	338°37.7'	0.49	данные отсутствуют	данные отсутствуют
1386	1.10.13 86	1.10.13 87	322°25.9'	0.49	данные отсутствуют	данные отсутствуют
1387	1.10.13 87	1.10.13 88	321°54.0'	4.47	данные отсутствуют	данные отсутствуют
1388	1.10.13 88	1.10.11 51	337°4.6'	4.36	данные отсутствуют	данные отсутствуют
1389	1.11.13 89	1.11.13 90	32°14.9'	9.26	данные отсутствуют	данные отсутствуют
1390	1.11.13 90	1.11.13 91	26°58.8'	1.23	данные отсутствуют	данные отсутствуют
1391	1.11.13 91	1.11.13 92	20°56.2'	1.23	данные отсутствуют	данные отсутствуют
1392	1.11.13 92	1.11.13 93	15°3.1'	1.23	данные отсутствуют	данные отсутствуют
1393	1.11.13 93	1.11.13 94	9°18.6'	1.24	данные отсутствуют	данные отсутствуют
1394	1.11.13 94	1.11.13 95	3°15.4'	1.23	данные отсутствуют	данные отсутствуют
1395	1.11.13 95	1.11.13 96	357°13.8'	1.24	данные отсутствуют	данные отсутствуют
1396	1.11.13 96	1.11.13 97	351°8.9'	1.23	данные отсутствуют	данные отсутствуют
1397	1.11.13 97	1.11.13 98	345°30.9'	1.24	данные отсутствуют	данные отсутствуют
1398	1.11.13 98	1.11.13 99	348°58.7'	2.72	данные отсутствуют	данные отсутствуют
1399	1.11.13 99	1.11.14 00	352°10.1'	2.72	данные отсутствуют	данные отсутствуют
1400	1.11.14 00	1.11.14 01	354°57.5'	2.73	данные отсутствуют	данные отсутствуют
1401	1.11.14 01	1.11.14 02	358°6.3'	2.72	данные отсутствуют	данные отсутствуют
1402	1.11.14 02	1.11.14 03	1°3.2'	2.72	данные отсутствуют	данные отсутствуют



ДОКУМЕНТ ПОДПИСАН  
 ЭЛЕКТРОННОЙ ПОДПИСЬЮ  
 Сертификат: 64575127400433833109200328139839306360  
 Владелец: ФЕДЕРАЛЬНАЯ СЛУЖБА ГОСУДАРСТВЕННОЙ  
 РЕГИСТРАЦИИ, КАДАСТРА И КАРТОГРАФИИ  
 Действителен с 17.05.2022 по 10.08.2023

ПОЛНОЕ НАИМЕНОВАНИЕ ДОЛЖНОСТИ

ИНИЦИАЛЫ, ФАМИЛИЯ

Земельный участок	
вид объекта недвижимости	
Лист № 54 раздела 3.1	Всего листов раздела 3.1: 109
Всего листов выписки: 842	
28.10.2022г. № КУВИ-001/2022-191121903	
Кадастровый номер: 78:42:0016202:7	

1403	1.11.14 03	1.11.14 04	3°59,8'	2.73	данные отсутствуют	данные отсутствуют	данные отсутствуют
1404	1.11.14 04	1.11.14 05	330°48.2'	0.78	данные отсутствуют	данные отсутствуют	данные отсутствуют
1405	1.11.14 05	1.11.14 06	319°38.1'	0.79	данные отсутствуют	данные отсутствуют	данные отсутствуют
1406	1.11.14 06	1.11.14 07	309°14.2'	0.77	данные отсутствуют	данные отсутствуют	данные отсутствуют
1407	1.11.14 07	1.11.14 08	298°12.1'	0.78	данные отсутствуют	данные отсутствуют	данные отсутствуют
1408	1.11.14 08	1.11.14 09	286°20.9'	0.78	данные отсутствуют	данные отсутствуют	данные отсутствуют
1409	1.11.14 09	1.11.14 10	275°51.4'	0.78	данные отсутствуют	данные отсутствуют	данные отсутствуют
1410	1.11.14 10	1.11.14 11	265°36.1'	0.78	данные отсутствуют	данные отсутствуют	данные отсутствуют
1411	1.11.14 11	1.11.14 12	253°39.1'	0.78	данные отсутствуют	данные отсутствуют	данные отсутствуют
1412	1.11.14 12	1.11.14 13	243°6.2'	0.77	данные отсутствуют	данные отсутствуют	данные отсутствуют
1413	1.11.14 13	1.11.14 14	201°38.3'	1.3	данные отсутствуют	данные отсутствуют	данные отсутствуют
1414	1.11.14 14	1.11.14 15	176°13.0'	3.64	данные отсутствуют	данные отсутствуют	данные отсутствуют
1415	1.11.14 15	1.11.14 16	164°52.1'	15.97	данные отсутствуют	данные отсутствуют	данные отсутствуют
1416	1.11.14 16	1.11.14 17	187°34.8'	2.65	данные отсутствуют	данные отсутствуют	данные отсутствуют
1417	1.11.14 17	1.11.14 18	202°50.3'	12.11	данные отсутствуют	данные отсутствуют	данные отсутствуют
1418	1.11.14 18	1.11.14 19	181°16.4'	0.45	данные отсутствуют	данные отсутствуют	данные отсутствуют
1419	1.11.14 19	1.11.14 20	161°33.9'	0.44	данные отсутствуют	данные отсутствуют	данные отсутствуют
1420	1.11.14 20	1.11.14 21	143°7.8'	0.45	данные отсутствуют	данные отсутствуют	данные отсутствуют
				1809			



ДОКУМЕНТ ПОДПИСАН

ЭЛЕКТРОННОЙ ПОДПИСЬЮ

Сертификат: 64575127400433833109200328139839306360

Владелец: ФЕДЕРАЛЬНАЯ СЛУЖБА ГОСУДАРСТВЕННОЙ

РЕГИСТРАЦИИ, КАДАСТРА И КАРТОГРАФИИ

Действителен: с 17.05.2022 по 10.08.2023

ПОЛНОЕ НАИМЕНОВАНИЕ ДОЛЖНОСТИ

ИНИЦИАЛЫ, ФАМИЛИЯ

Земельный участок																			
вид объекта недвижимости																			
Лист № 55 раздела 3.1			Всего листов раздела 3.1: 109			Всего разделов: 8			Всего листов выписки: 842										
28.10.2022г. № КУВИ-001/2022-191121903																			
Кадастровый номер: 78:42:0016202:7																			
1421	1.11.14 21	1.11.14 22	122°58.1'	0.44	данные отсутствуют	данные отсутствуют	данные отсутствуют	данные отсутствуют	данные отсутствуют	данные отсутствуют									
1422	1.11.14 22	1.11.14 23	105°35.6'	0.45	данные отсутствуют	данные отсутствуют	данные отсутствуют	данные отсутствуют	данные отсутствуют	данные отсутствуют									
1423	1.11.14 23	1.11.14 24	86°6.0'	0.44	данные отсутствуют	данные отсутствуют	данные отсутствуют	данные отсутствуют	данные отсутствуют	данные отсутствуют									
1424	1.11.14 24	1.11.13 89	66°48.1'	0.46	данные отсутствуют	данные отсутствуют	данные отсутствуют	данные отсутствуют	данные отсутствуют	данные отсутствуют									
1425	1.12.14 25	1.12.14 26	183°3.2'	0.75	данные отсутствуют	данные отсутствуют	данные отсутствуют	данные отсутствуют	данные отсутствуют	данные отсутствуют									
1426	1.12.14 26	1.12.14 27	192°31.7'	0.74	данные отсутствуют	данные отсутствуют	данные отсутствуют	данные отсутствуют	данные отсутствуют	данные отсутствуют									
1427	1.12.14 27	1.12.14 28	201°5.5'	0.75	данные отсутствуют	данные отсутствуют	данные отсутствуют	данные отсутствуют	данные отсутствуют	данные отсутствуют									
1428	1.12.14 28	1.12.14 29	210°42.0'	0.74	данные отсутствуют	данные отсутствуют	данные отсутствуют	данные отсутствуют	данные отсутствуют	данные отсутствуют									
1429	1.12.14 29	1.12.14 30	220°36.1'	0.74	данные отсутствуют	данные отсутствуют	данные отсутствуют	данные отсутствуют	данные отсутствуют	данные отсутствуют									
1430	1.12.14 30	1.12.14 31	228°48.8'	0.74	данные отсутствуют	данные отсутствуют	данные отсутствуют	данные отсутствуют	данные отсутствуют	данные отсутствуют									
1431	1.12.14 31	1.12.14 32	238°54.2'	0.74	данные отсутствуют	данные отсутствуют	данные отсутствуют	данные отсутствуют	данные отсутствуют	данные отсутствуют									
1432	1.12.14 32	1.12.14 33	268°10.4'	2.51	данные отсутствуют	данные отсутствуют	данные отсутствуют	данные отсутствуют	данные отсутствуют	данные отсутствуют									
1433	1.12.14 33	1.12.14 34	228°8.2'	2.07	данные отсутствуют	данные отсутствуют	данные отсутствуют	данные отсутствуют	данные отсутствуют	данные отсутствуют									
1434	1.12.14 34	1.12.14 35	208°51.5'	5.37	данные отсутствуют	данные отсутствуют	данные отсутствуют	данные отсутствуют	данные отсутствуют	данные отсутствуют									
1435	1.12.14 35	1.12.14 36	226°13.8'	6.26	данные отсутствуют	данные отсутствуют	данные отсутствуют	данные отсутствуют	данные отсутствуют	данные отсутствуют									
1436	1.12.14 36	1.12.14 37	212°3.2'	2.52	данные отсутствуют	данные отсутствуют	данные отсутствуют	данные отсутствуют	данные отсутствуют	данные отсутствуют									
1437	1.12.14 37	1.12.14 38	178°6.5'	3.33	данные отсутствуют	данные отсутствуют	данные отсутствуют	данные отсутствуют	данные отсутствуют	данные отсутствуют									
1438	1.12.14 38	1.12.14 39	213°5.0'	4.45	данные отсутствуют	данные отсутствуют	данные отсутствуют	данные отсутствуют	данные отсутствуют	данные отсутствуют									
					1810														
										ДОКУМЕНТ ПОДПИСАН									
										ЭЛЕКТРОННОЙ ПОДПИСЬЮ									
										Сертификат: 64575127400433833109200328139839306360									
										Владелец: ФЕДЕРАЛЬНАЯ СЛУЖБА ГОСУДАРСТВЕННОЙ									
										РЕГИСТРАЦИИ, КАДАСТРА И КАРТОГРАФИИ									
										Действителен с 17.05.2022 по 10.08.2023									
ПОЛНОЕ НАИМЕНОВАНИЕ ДОЛЖНОСТИ										ИНИЦИАЛЫ, ФАМИЛИЯ									

Земельный участок											
вид объекта недвижимости											
Лист № 56 раздела 3.1			Всего листов раздела 3.1: 109			Всего разделов: 8			Всего листов выписки: 842		
28.10.2022г. № КУВИ-001/2022-191121903											
Кадастровый номер: 78:42:0016202:7											
1439	1.12.14 39	1.12.14 40	227°57.2'	10.02	данные отсутствуют	данные отсутствуют	данные отсутствуют	данные отсутствуют	данные отсутствуют		
1440	1.12.14 40	1.12.14 41	223°47.3'	7.69	данные отсутствуют	данные отсутствуют	данные отсутствуют	данные отсутствуют	данные отсутствуют		
1441	1.12.14 41	1.12.14 42	248°17.8'	4.33	данные отсутствуют	данные отсутствуют	данные отсутствуют	данные отсутствуют	данные отсутствуют		
1442	1.12.14 42	1.12.14 43	277°57.1'	3.18	данные отсутствуют	данные отсутствуют	данные отсутствуют	данные отсутствуют	данные отсутствуют		
1443	1.12.14 43	1.12.14 44	256°33.6'	6.75	данные отсутствуют	данные отсутствуют	данные отсутствуют	данные отсутствуют	данные отсутствуют		
1444	1.12.14 44	1.12.14 45	239°47.3'	12.8	данные отсутствуют	данные отсутствуют	данные отсутствуют	данные отсутствуют	данные отсутствуют		
1445	1.12.14 45	1.12.14 46	274°59.9'	6.08	данные отсутствуют	данные отсутствуют	данные отсутствуют	данные отсутствуют	данные отсутствуют		
1446	1.12.14 46	1.12.14 47	216°2.3'	3.72	данные отсутствуют	данные отсутствуют	данные отсутствуют	данные отсутствуют	данные отсутствуют		
1447	1.12.14 47	1.12.14 48	214°9.6'	3.72	данные отсутствуют	данные отсутствуют	данные отсутствуют	данные отсутствуют	данные отсутствуют		
1448	1.12.14 48	1.12.14 49	212°9.1'	3.72	данные отсутствуют	данные отсутствуют	данные отсутствуют	данные отсутствуют	данные отсутствуют		
1449	1.12.14 49	1.12.14 50	210°21.4'	3.72	данные отсутствуют	данные отсутствуют	данные отсутствуют	данные отсутствуют	данные отсутствуют		
1450	1.12.14 50	1.12.14 51	208°21.2'	3.73	данные отсутствуют	данные отсутствуют	данные отсутствуют	данные отсутствуют	данные отсутствуют		
1451	1.12.14 51	1.12.14 52	206°33.9'	3.71	данные отсутствуют	данные отсутствуют	данные отсутствуют	данные отсутствуют	данные отсутствуют		
1452	1.12.14 52	1.12.14 53	230°59.8'	10.69	данные отсутствуют	данные отсутствуют	данные отсутствуют	данные отсутствуют	данные отсутствуют		
1453	1.12.14 53	1.12.14 54	231°32.0'	10.69	данные отсутствуют	данные отсутствуют	данные отсутствуют	данные отсутствуют	данные отсутствуют		
1454	1.12.14 54	1.12.14 55	232°6.7'	10.68	данные отсутствуют	данные отсутствуют	данные отсутствуют	данные отсутствуют	данные отсутствуют		
1455	1.12.14 55	1.12.14 56	195°14.2'	2.78	данные отсутствуют	данные отсутствуют	данные отсутствуют	данные отсутствуют	данные отсутствуют		
1456	1.12.14 56	1.12.14 57	198°6.5'	2.77	данные отсутствуют	данные отсутствуют	данные отсутствуют	данные отсутствуют	данные отсутствуют		



ДОКУМЕНТ ПОДПИСАН

ЭЛЕКТРОННОЙ ПОДПИСЬЮ

Сертификат: 64575127400433833109200328139839306360


Владелец: ФЕДЕРАЛЬНАЯ СЛУЖБА ГОСУДАРСТВЕННОЙ

РЕГИСТРАЦИИ, КАДАСТРА И КАРТОГРАФИИ


Действителен с 17.05.2022 по 10.08.2023

ПОЛНОЕ НАИМЕНОВАНИЕ ДОЛЖНОСТИ

ИНИЦИАЛЫ, ФАМИЛИЯ

Земельный участок									
вид объекта недвижимости									
Лист № 57 раздела 3.1		Всего листов раздела 3.1: 109		Всего разделов: 8		Всего листов выписки: 842			
28.10.2022г. № КУВИ-001/2022-191121903									
Кадастровый номер: 78:42:0016202:7									
1457	1.12.14 57	1.12.14 58	200°43.6'	2.77	данные отсутствуют	данные отсутствуют	данные отсутствуют	данные отсутствуют	данные отсутствуют
1458	1.12.14 58	1.12.14 59	203°41.3'	2.76	данные отсутствуют	данные отсутствуют	данные отсутствуют	данные отсутствуют	данные отсутствуют
1459	1.12.14 59	1.12.14 60	206°11.6'	2.76	данные отсутствуют	данные отсутствуют	данные отсутствуют	данные отсутствуют	данные отсутствуют
1460	1.12.14 60	1.12.14 61	216°7.7'	1.24	данные отсутствуют	данные отсутствуют	данные отсутствуют	данные отсутствуют	данные отсутствуют
1461	1.12.14 61	1.12.14 62	222°22.1'	1.23	данные отсутствуют	данные отсутствуют	данные отсутствуют	данные отсутствуют	данные отсутствуют
1462	1.12.14 62	1.12.14 63	228°17.3'	1.23	данные отсутствуют	данные отсутствуют	данные отсутствуют	данные отсутствуют	данные отсутствуют
1463	1.12.14 63	1.12.14 64	234°37.5'	1.23	данные отсутствуют	данные отсутствуют	данные отсутствуют	данные отсутствуют	данные отсутствуют
1464	1.12.14 64	1.12.14 65	240°18.8'	1.23	данные отсутствуют	данные отсутствуют	данные отсутствуют	данные отсутствуют	данные отсутствуют
1465	1.12.14 65	1.12.14 66	246°33.4'	1.23	данные отсутствуют	данные отсутствуют	данные отсутствуют	данные отсутствуют	данные отсутствуют
1466	1.12.14 66	1.12.14 67	252°53.8'	1.22	данные отсутствуют	данные отсутствуют	данные отсутствуют	данные отсутствуют	данные отсутствуют
1467	1.12.14 67	1.12.14 68	214°27.9'	4.1	данные отсутствуют	данные отсутствуют	данные отсутствуют	данные отсутствуют	данные отсутствуют
1468	1.12.14 68	1.12.14 69	161°5.5'	1.91	данные отсутствуют	данные отсутствуют	данные отсутствуют	данные отсутствуют	данные отсутствуют
1469	1.12.14 69	1.12.14 70	203°6.6'	8.46	данные отсутствуют	данные отсутствуют	данные отсутствуют	данные отсутствуют	данные отсутствуют
1470	1.12.14 70	1.12.14 71	200°42.4'	2.23	данные отсутствуют	данные отсутствуют	данные отсутствуют	данные отсутствуют	данные отсутствуют
1471	1.12.14 71	1.12.14 72	204°16.4'	2.24	данные отсутствуют	данные отсутствуют	данные отсутствуют	данные отсутствуют	данные отсутствуют
1472	1.12.14 72	1.12.14 73	207°49.8'	2.23	данные отсутствуют	данные отсутствуют	данные отсутствуют	данные отсутствуют	данные отсутствуют
1473	1.12.14 73	1.12.14 74	211°37.4'	2.23	данные отсутствуют	данные отсутствуют	данные отсутствуют	данные отсутствуют	данные отсутствуют
1474	1.12.14 74	1.12.14 75	215°10.9'	2.24	данные отсутствуют	данные отсутствуют	данные отсутствуют	данные отсутствуют	данные отсутствуют
					 ДОКУМЕНТ ПОДПИСАН ЭЛЕКТРОННОЙ ПОДПИСЬЮ Владелец: ФЕДЕРАЛЬНАЯ СЛУЖБА ГОСУДАРСТВЕННОЙ РЕГИСТРАЦИИ, КАДАСТРА И КАРТОГРАФИИ Действителен с 17.05.2022 по 10.08.2023				
ПОЛНОЕ НАИМЕНОВАНИЕ ДОЛЖНОСТИ									
ИНИЦИАЛЫ, ФАМИЛИЯ									



Земельный участок									
вид объекта недвижимости									
Лист № 58 раздела 3.1		Всего листов раздела 3.1: 109		Всего разделов: 8		Всего листов выписки: 842			
28.10.2022г. № КУВИ-001/2022-191121903									
Кадастровый номер: 78:42:0016202:7									
1475	1.12.14 75	1.12.14 76	218°58.9'	2.23	данные отсутствуют	данные отсутствуют	данные отсутствуют	данные отсутствуют	данные отсутствуют
1476	1.12.14 76	1.12.14 77	222°38.2'	2.23	данные отсутствуют	данные отсутствуют	данные отсутствуют	данные отсутствуют	данные отсутствуют
1477	1.12.14 77	1.12.14 78	226°15.9'	2.24	данные отсутствуют	данные отсутствуют	данные отсутствуют	данные отсутствуют	данные отсутствуют
1478	1.12.14 78	1.12.14 79	230°5.8'	2.23	данные отсутствуют	данные отсутствуют	данные отсутствуют	данные отсутствуют	данные отсутствуют
1479	1.12.14 79	1.12.14 80	233°23.2'	2.23	данные отсутствуют	данные отсутствуют	данные отсутствуют	данные отсутствуют	данные отсутствуют
1480	1.12.14 80	1.12.14 81	237°27.0'	2.23	данные отсутствуют	данные отсутствуют	данные отсутствуют	данные отсутствуют	данные отсутствуют
1481	1.12.14 81	1.12.14 82	240°47.8'	2.23	данные отсутствуют	данные отсутствуют	данные отсутствуют	данные отсутствуют	данные отсутствуют
1482	1.12.14 82	1.12.14 83	244°48.8'	2.23	данные отсутствуют	данные отсутствуют	данные отсутствуют	данные отсутствуют	данные отсутствуют
1483	1.12.14 83	1.12.14 84	248°23.4'	2.23	данные отсутствуют	данные отсутствуют	данные отсутствуют	данные отсутствуют	данные отсутствуют
1484	1.12.14 84	1.12.14 85	235°0.5'	1.34	данные отсутствуют	данные отсутствуют	данные отсутствуют	данные отсутствуют	данные отсутствуют
1485	1.12.14 85	1.12.14 86	241°19.3'	1.33	данные отсутствуют	данные отсутствуют	данные отсутствуют	данные отсутствуют	данные отсутствуют
1486	1.12.14 86	1.12.14 87	247°5.0'	1.34	данные отсутствуют	данные отсутствуют	данные отсутствуют	данные отсутствуют	данные отсутствуют
1487	1.12.14 87	1.12.14 88	252°55.7'	1.33	данные отсутствуют	данные отсутствуют	данные отсутствуют	данные отсутствуют	данные отсутствуют
1488	1.12.14 88	1.12.14 89	259°11.8'	1.33	данные отсутствуют	данные отсутствуют	данные отсутствуют	данные отсутствуют	данные отсутствуют
1489	1.12.14 89	1.12.14 90	265°16.3'	1.33	данные отсутствуют	данные отсутствуют	данные отсутствуют	данные отсутствуют	данные отсутствуют
1490	1.12.14 90	1.12.14 91	271°17.5'	1.33	данные отсутствуют	данные отсутствуют	данные отсутствуют	данные отсутствуют	данные отсутствуют
1491	1.12.14 91	1.12.14 92	301°17.0'	0.92	данные отсутствуют	данные отсутствуют	данные отсутствуют	данные отсутствуют	данные отсутствуют
1492	1.12.14 92	1.12.14 93	292°37.2'	0.91	данные отсутствуют	данные отсутствуют	данные отсутствуют	данные отсутствуют	данные отсутствуют
					 ДОКУМЕНТ ПОДПИСАН ЭЛЕКТРОННОЙ ПОДПИСЬЮ Владелец: ФЕДЕРАЛЬНАЯ СЛУЖБА ГОСУДАРСТВЕННОЙ РЕГИСТРАЦИИ, КАДАСТРА И КАРТОГРАФИИ Действителен с 17.05.2022 по 10.08.2023				
ПОЛНОЕ НАИМЕНОВАНИЕ ДОЛЖНОСТИ									
ИНИЦИАЛЫ, ФАМИЛИЯ									

Земельный участок									
вид объекта недвижимости									
Лист № 59 раздела 3.1			Всего листов раздела 3.1: 109			Всего разделов: 8			Всего листов выписки: 842
28.10.2022г. № КУВИ-001/2022-191121903									
Кадастровый номер: 78:42:0016202:7									
1493	1.12.14 93	1.12.14 94	283°53.1'	0.92	данные отсутствуют	данные отсутствуют	данные отсутствуют	данные отсутствуют	данные отсутствуют
1494	1.12.14 94	1.12.14 95	274°58.2'	0.92	данные отсутствуют	данные отсутствуют	данные отсутствуют	данные отсутствуют	данные отсутствуют
1495	1.12.14 95	1.12.14 96	265°36.1'	0.91	данные отсутствуют	данные отсутствуют	данные отсутствуют	данные отсутствуют	данные отсутствуют
1496	1.12.14 96	1.12.14 97	256°15.8'	0.93	данные отсутствуют	данные отсутствуют	данные отсутствуют	данные отсутствуют	данные отсутствуют
1497	1.12.14 97	1.12.14 98	247°37.2'	0.92	данные отсутствуют	данные отсутствуют	данные отсутствуют	данные отсутствуют	данные отсутствуют
1498	1.12.14 98	1.12.14 99	238°55.7'	0.91	данные отсутствуют	данные отсутствуют	данные отсутствуют	данные отсутствуют	данные отсутствуют
1499	1.12.14 99	1.12.15 00	229°23.9'	0.92	данные отсутствуют	данные отсутствуют	данные отсутствуют	данные отсутствуют	данные отсутствуют
1500	1.12.15 00	1.12.15 01	220°32.0'	0.91	данные отсутствуют	данные отсутствуют	данные отсутствуют	данные отсутствуют	данные отсутствуют
1501	1.12.15 01	1.12.15 02	202°18.5'	23.5	данные отсутствуют	данные отсутствуют	данные отсутствуют	данные отсутствуют	данные отсутствуют
1502	1.12.15 02	1.12.15 03	208°36.6'	1.13	данные отсутствуют	данные отсутствуют	данные отсутствуют	данные отсутствуют	данные отсутствуют
1503	1.12.15 03	1.12.15 04	215°50.3'	1.11	данные отсутствуют	данные отсутствуют	данные отсутствуют	данные отсутствуют	данные отсутствуют
1504	1.12.15 04	1.12.15 05	223°33.0'	1.12	данные отсутствуют	данные отсутствуют	данные отсутствуют	данные отсутствуют	данные отсутствуют
1505	1.12.15 05	1.12.15 06	230°46.9'	1.12	данные отсутствуют	данные отсутствуют	данные отсутствуют	данные отсутствуют	данные отсутствуют
1506	1.12.15 06	1.12.15 07	238°35.7'	1.11	данные отсутствуют	данные отсутствуют	данные отсутствуют	данные отсутствуют	данные отсутствуют
1507	1.12.15 07	1.12.15 08	245°43.6'	1.12	данные отсутствуют	данные отсутствуют	данные отсутствуют	данные отсутствуют	данные отсутствуют
1508	1.12.15 08	1.12.15 09	253°21.0'	1.12	данные отсутствуют	данные отсутствуют	данные отсутствуют	данные отсутствуют	данные отсутствуют
1509	1.12.15 09	1.12.15 10	261°12.9'	1.11	данные отсутствуют	данные отсутствуют	данные отсутствуют	данные отсутствуют	данные отсутствуют
1510	1.12.15 10	1.12.15 11	263°57.7'	1.05	данные отсутствуют	данные отсутствуют	данные отсутствуют	данные отсутствуют	данные отсутствуют



ДОКУМЕНТ ПОДПИСАН  
 ЭЛЕКТРОННОЙ ПОДПИСЬЮ  
 Сертификат: 64575127400433833109200328139839306360  
 Владелец: ФЕДЕРАЛЬНАЯ СЛУЖБА ГОСУДАРСТВЕННОЙ  
 РЕГИСТРАЦИИ, КАДАСТРА И КАРТОГРАФИИ  
 Действителен с 17.05.2022 по 10.08.2023

полное наименование должности

инициалы, фамилия

Земельный участок		вид объекта недвижимости		Всего листов выписки: 842			
Лист № 60 раздела 3.1		Всего листов раздела 3.1: 109		Всего разделов: 8			
28.10.2022г. № КУВИ-001/2022-191121903		78:42:0016202:7					
Кадастровый номер:							
1511	1.12.15 11	1.12.15 12	257°42.7'	1.03	данные отсутствуют	данные отсутствуют	
1512	1.12.15 12	1.12.15 13	251°23.4'	1.03	данные отсутствуют	данные отсутствуют	
1513	1.12.15 13	1.12.15 14	244°55.0'	1.04	данные отсутствуют	данные отсутствуют	
1514	1.12.15 14	1.12.15 15	238°45.2'	1.04	данные отсутствуют	данные отсутствуют	
1515	1.12.15 15	1.12.15 16	232°7.5'	1.03	данные отсутствуют	данные отсутствуют	
1516	1.12.15 16	1.12.15 17	219°38.6'	2.27	данные отсутствуют	данные отсутствуют	
1517	1.12.15 17	1.12.15 18	215°51.6'	2.27	данные отсутствуют	данные отсутствуют	
1518	1.12.15 18	1.12.15 19	212°34.1'	2.27	данные отсутствуют	данные отсутствуют	
1519	1.12.15 19	1.12.15 20	208°50.0'	2.26	данные отсутствуют	данные отсутствуют	
1520	1.12.15 20	1.12.15 21	205°33.0'	2.27	данные отсутствуют	данные отсутствуют	
1521	1.12.15 21	1.12.15 22	201°48.1'	2.26	данные отсутствуют	данные отсутствуют	
1522	1.12.15 22	1.12.15 23	198°16.5'	2.26	данные отсутствуют	данные отсутствуют	
1523	1.12.15 23	1.12.15 24	244°59.6'	3.62	данные отсутствуют	данные отсутствуют	
1524	1.12.15 24	1.12.15 25	247°20.6'	3.61	данные отсутствуют	данные отсутствуют	
1525	1.12.15 25	1.12.15 26	249°42.2'	3.6	данные отсутствуют	данные отсутствуют	
1526	1.12.15 26	1.12.15 27	252°7.0'	3.61	данные отсутствуют	данные отсутствуют	
1527	1.12.15 27	1.12.15 28	254°34.7'	3.61	данные отсутствуют	данные отсутствуют	
1528	1.12.15 28	1.12.15 29	257°0.3'	3.6	данные отсутствуют	данные отсутствуют	
				ДОКУМЕНТ ПОДПИСАН		данные отсутствуют	
				ЭЛЕКТРОННОЙ ПОДПИСЬЮ		данные отсутствуют	
				Сертификат: 64575127400433833109200328139839306360		данные отсутствуют	
				Владелец: ФЕДЕРАЛЬНАЯ СЛУЖБА ГОСУДАРСТВЕННОЙ		данные отсутствуют	
				РЕГИСТРАЦИИ, КАДАСТРА И КАРТОГРАФИИ		данные отсутствуют	
				Действителен с 17.05.2022 по 10.08.2023		данные отсутствуют	
				ПОЛНОЕ НАИМЕНОВАНИЕ ДОЛЖНОСТИ		ИНИЦИАЛЫ, ФАМИЛИЯ	

Земельный участок		Вид объекта недвижимости	
Лист № 61 раздела 3.1		Всего листов раздела 3.1: 109	
28.10.2022г. № КУВИ-001/2022-191121903		Всего разделов: 8	
Кадастровый номер: 78:42:0016202:7		Всего листов выписки: 842	

1529	1.12.15 29	1.12.15 30	238°3.4'	2.91	данные отсутствуют	данные отсутствуют	данные отсутствуют
1530	1.12.15 30	1.12.15 31	252°24.2'	4.1	данные отсутствуют	данные отсутствуют	данные отсутствуют
1531	1.12.15 31	1.12.15 32	239°37.5'	16.35	данные отсутствуют	данные отсутствуют	данные отсутствуют
1532	1.12.15 32	1.12.15 33	234°39.2'	8.73	данные отсутствуют	данные отсутствуют	данные отсутствуют
1533	1.12.15 33	1.12.15 34	226°51.9'	7.39	данные отсутствуют	данные отсутствуют	данные отсутствуют
1534	1.12.15 34	1.12.15 35	232°38.8'	15.89	данные отсутствуют	данные отсутствуют	данные отсутствуют
1535	1.12.15 35	1.12.15 36	233°9.9'	13.19	данные отсутствуют	данные отсутствуют	данные отсутствуют
1536	1.12.15 36	1.12.15 37	231°29.3'	21.02	данные отсутствуют	данные отсутствуют	данные отсутствуют
1537	1.12.15 37	1.12.15 38	220°50.1'	3.99	данные отсутствуют	данные отсутствуют	данные отсутствуют
1538	1.12.15 38	1.12.15 39	171°48.9'	2.95	данные отсутствуют	данные отсутствуют	данные отсутствуют
1539	1.12.15 39	1.12.15 40	168°11.6'	2.49	данные отсутствуют	данные отсутствуют	данные отсутствуют
1540	1.12.15 40	1.12.15 41	190°22.1'	2.39	данные отсутствуют	данные отсутствуют	данные отсутствуют
1541	1.12.15 41	1.12.15 42	118°40.7'	1.33	данные отсутствуют	данные отсутствуют	данные отсутствуют
1542	1.12.15 42	1.12.15 43	56°13.6'	3.85	данные отсутствуют	данные отсутствуют	данные отсутствуют
1543	1.12.15 43	1.12.15 44	87°29.1'	3.87	данные отсутствуют	данные отсутствуют	данные отсутствуют
1544	1.12.15 44	1.12.15 45	92°45.9'	3.52	данные отсутствуют	данные отсутствуют	данные отсутствуют
1545	1.12.15 45	1.12.15 46	47°41.5'	10.09	данные отсутствуют	данные отсутствуют	данные отсутствуют
1546	1.12.15 46	1.12.15 47	57°0.6'	12.03	данные отсутствуют	данные отсутствуют	данные отсутствуют
					1816	данные отсутствуют	данные отсутствуют



ДОКУМЕНТ ПОДПИСАН

ЭЛЕКТРОННОЙ ПОДПИСЬЮ

Сертификат: 64575127400433833109200328139839306360

Владелец: ФЕДЕРАЛЬНАЯ СЛУЖБА ГОСУДАРСТВЕННОЙ

РЕГИСТРАЦИИ, КАДАСТРА И КАРТОГРАФИИ

Действителен с 17.05.2022 по 10.08.2023

ПОЛНОЕ НАИМЕНОВАНИЕ ДОЛЖНОСТИ

ИНИЦИАЛЫ, ФАМИЛИЯ

Земельный участок									
вид объекта недвижимости									
Лист № 62 раздела 3.1	Всего листов раздела 3.1: 109			Всего разделов: 8			Всего листов выписки: 842		
28.10.2022г. № КУВИ-001/2022-191121903									
Кадастровый номер: 78:42:0016202:7									
1547	1.12.15 47	1.12.15 48	74°31.6'	3.67	данные отсутствуют	данные отсутствуют	данные отсутствуют	данные отсутствуют	данные отсутствуют
1548	1.12.15 48	1.12.15 49	86°51.4'	5.29	данные отсутствуют	данные отсутствуют	данные отсутствуют	данные отсутствуют	данные отсутствуют
1549	1.12.15 49	1.12.15 50	93°23.5'	5.58	данные отсутствуют	данные отсутствуют	данные отсутствуют	данные отсутствуют	данные отсутствуют
1550	1.12.15 50	1.12.15 51	78°23.9'	3.08	данные отсутствуют	данные отсутствуют	данные отсутствуют	данные отсутствуют	данные отсутствуют
1551	1.12.15 51	1.12.15 52	49°44.3'	21.23	данные отсутствуют	данные отсутствуют	данные отсутствуют	данные отсутствуют	данные отсутствуют
1552	1.12.15 52	1.12.15 53	52°55.3'	3.28	данные отсутствуют	данные отсутствуют	данные отсутствуют	данные отсутствуют	данные отсутствуют
1553	1.12.15 53	1.12.15 54	54°54.5'	3.29	данные отсутствуют	данные отсутствуют	данные отсутствуют	данные отсутствуют	данные отсутствуют
1554	1.12.15 54	1.12.15 55	56°56.4'	3.28	данные отсутствуют	данные отсутствуют	данные отсутствуют	данные отсутствуют	данные отсутствуют
1555	1.12.15 55	1.12.15 56	58°55.0'	3.29	данные отсутствуют	данные отсутствуют	данные отсутствуют	данные отсутствуют	данные отсутствуют
1556	1.12.15 56	1.12.15 57	61°0.8'	3.28	данные отсутствуют	данные отсутствуют	данные отсутствуют	данные отсутствуют	данные отсутствуют
1557	1.12.15 57	1.12.15 58	62°58.1'	3.3	данные отсутствуют	данные отсутствуют	данные отсутствуют	данные отсутствуют	данные отсутствуют
1558	1.12.15 58	1.12.15 59	71°17.1'	9.07	данные отсутствуют	данные отсутствуют	данные отсутствуют	данные отсутствуют	данные отсутствуют
1559	1.12.15 59	1.12.15 60	65°8.8'	8.68	данные отсутствуют	данные отсутствуют	данные отсутствуют	данные отсутствуют	данные отсутствуют
1560	1.12.15 60	1.12.15 61	36°31.9'	11.19	данные отсутствуют	данные отсутствуют	данные отсутствуют	данные отсутствуют	данные отсутствуют
1561	1.12.15 61	1.12.15 62	61°10.3'	25.92	данные отсутствуют	данные отсутствуют	данные отсутствуют	данные отсутствуют	данные отсутствуют
1562	1.12.15 62	1.12.15 63	32°42.8'	1.63	данные отсутствуют	данные отсутствуют	данные отсутствуют	данные отсутствуют	данные отсутствуют
1563	1.12.15 63	1.12.15 64	37°47.0'	1.63	данные отсутствуют	данные отсутствуют	данные отсутствуют	данные отсутствуют	данные отсутствуют
1564	1.12.15 64	1.12.15 65	42°46.1'	1.63	данные отсутствуют	данные отсутствуют	данные отсутствуют	данные отсутствуют	данные отсутствуют



ДОКУМЕНТ ПОДПИСАН  
 ЭЛЕКТРОННОЙ ПОДПИСЬЮ  
 Сертификат: 64575127400433833109200328139839306360  
 Владелец: ФЕДЕРАЛЬНАЯ СЛУЖБА ГОСУДАРСТВЕННОЙ  
 РЕГИСТРАЦИИ, КАДАСТРА И КАРТОГРАФИИ  
 Действителен с 17.05.2022 по 10.08.2023

ПОЛНОЕ НАИМЕНОВАНИЕ ДОЛЖНОСТИ

ИНИЦИАЛЫ, ФАМИЛИЯ

Земельный участок		вид объекта недвижимости		Всего листов выписки: 842			
Лист № 63 раздела 3.1		Всего листов раздела 3.1: 109		Всего разделов: 8			
28.10.2022г. № КУВИ-001/2022-191121903		78:42:0016202:7					
Кадастровый номер:							
1565	1.12.15 65	1.12.15 66	47°43.6'	1.64	данные отсутствуют	данные отсутствуют	
1566	1.12.15 66	1.12.15 67	52°13.0'	1.63	данные отсутствуют	данные отсутствуют	
1567	1.12.15 67	1.12.15 68	57°28.5'	1.64	данные отсутствуют	данные отсутствуют	
1568	1.12.15 68	1.12.15 69	62°10.6'	1.63	данные отсутствуют	данные отсутствуют	
1569	1.12.15 69	1.12.15 70	67°21.2'	1.64	данные отсутствуют	данные отсутствуют	
1570	1.12.15 70	1.12.15 71	72°7.3'	1.63	данные отсутствуют	данные отсутствуют	
1571	1.12.15 71	1.12.15 72	76°54.0'	1.63	данные отсутствуют	данные отсутствуют	
1572	1.12.15 72	1.12.15 73	81°55.1'	1.64	данные отсутствуют	данные отсутствуют	
1573	1.12.15 73	1.12.15 74	86°50.4'	1.63	данные отсутствуют	данные отсутствуют	
1574	1.12.15 74	1.12.15 75	91°23.8'	1.64	данные отсутствуют	данные отсутствуют	
1575	1.12.15 75	1.12.15 76	64°17.4'	0.9	данные отсутствуют	данные отсутствуют	
1576	1.12.15 76	1.12.15 77	54°32.2'	0.9	данные отсутствуют	данные отсутствуют	
1577	1.12.15 77	1.12.15 78	46°21.2'	0.9	данные отсутствуют	данные отсутствуют	
1578	1.12.15 78	1.12.15 79	36°52.2'	0.9	данные отсутствуют	данные отсутствуют	
1579	1.12.15 79	1.12.15 80	28°15.5'	0.91	данные отсутствуют	данные отсутствуют	
1580	1.12.15 80	1.12.15 81	18°50.3'	0.9	данные отсутствуют	данные отсутствуют	
1581	1.12.15 81	1.12.15 82	10°11.5'	0.9	данные отсутствуют	данные отсутствуют	
1582	1.12.15 82	1.12.15 83	0°38.2'	0.9	данные отсутствуют	данные отсутствуют	
				ДОКУМЕНТ ПОДПИСАН			
				ЭЛЕКТРОННОЙ ПОДПИСЬЮ			
				Сертификат: 64575127400433833109200328139839306360			
				Владелец: ФЕДЕРАЛЬНАЯ СЛУЖБА ГОСУДАРСТВЕННОЙ			
				РЕГИСТРАЦИИ, КАДАСТРА И КАРТОГРАФИИ			
				Действителен с 17.05.2022 по 10.08.2023			
				ПОЛНОЕ НАИМЕНОВАНИЕ ДОЛЖНОСТИ		ИНИЦИАЛЫ, ФАМИЛИЯ	

Земельный участок									
вид объекта недвижимости									
Лист № 64 раздела 3.1		Всего листов раздела 3.1: 109		Всего разделов: 8		Всего листов выписки: 842			
28.10.2022г. № КУВИ-001/2022-191121903									
Кадастровый номер: 78:42:0016202:7									
1583	1.12.15 83	1.12.15 84	35°19.3'	0.9	данные отсутствуют	данные отсутствуют	данные отсутствуют	данные отсутствуют	данные отсутствуют
1584	1.12.15 84	1.12.15 85	343°21.7'	0.91	данные отсутствуют	данные отсутствуют	данные отсутствуют	данные отсутствуют	данные отсутствуют
1585	1.12.15 85	1.12.15 86	354°38.3'	3.42	данные отсутствуют	данные отсутствуют	данные отсутствуют	данные отсутствуют	данные отсутствуют
1586	1.12.15 86	1.12.15 87	25°54.5'	7.03	данные отсутствуют	данные отсутствуют	данные отсутствуют	данные отсутствуют	данные отсутствуют
1587	1.12.15 87	1.12.15 88	28°14.5'	9.93	данные отсутствуют	данные отсутствуют	данные отсутствуют	данные отсутствуют	данные отсутствуют
1588	1.12.15 88	1.12.15 89	59°6.8'	2.55	данные отсутствуют	данные отсутствуют	данные отсутствуют	данные отсутствуют	данные отсутствуют
1589	1.12.15 89	1.12.15 90	55°59.9'	2.56	данные отсутствуют	данные отсутствуют	данные отсутствуют	данные отсутствуют	данные отсутствуют
1590	1.12.15 90	1.12.15 91	52°46.3'	2.56	данные отсутствуют	данные отсутствуют	данные отсутствуют	данные отсутствуют	данные отсутствуют
1591	1.12.15 91	1.12.15 92	49°35.6'	2.56	данные отсутствуют	данные отсутствуют	данные отсутствуют	данные отсутствуют	данные отсутствуют
1592	1.12.15 92	1.12.15 93	46°25.2'	2.57	данные отсутствуют	данные отсутствуют	данные отсутствуют	данные отсутствуют	данные отсутствуют
1593	1.12.15 93	1.12.15 94	43°15.3'	2.55	данные отсутствуют	данные отсутствуют	данные отсутствуют	данные отсутствуют	данные отсутствуют
1594	1.12.15 94	1.12.15 95	40°5.5'	2.56	данные отсутствуют	данные отсутствуют	данные отсутствуют	данные отсутствуют	данные отсутствуют
1595	1.12.15 95	1.12.15 96	36°54.9'	2.56	данные отсутствуют	данные отсутствуют	данные отсутствуют	данные отсутствуют	данные отсутствуют
1596	1.12.15 96	1.12.15 97	33°52.6'	2.57	данные отсутствуют	данные отсутствуют	данные отсутствуют	данные отсутствуют	данные отсутствуют
1597	1.12.15 97	1.12.15 98	14°2.2'	1.03	данные отсутствуют	данные отсутствуют	данные отсутствуют	данные отсутствуют	данные отсутствуют
1598	1.12.15 98	1.12.15 99	22°37.2'	1.04	данные отсутствуют	данные отсутствуют	данные отсутствуют	данные отсутствуют	данные отсутствуют
1599	1.12.15 99	1.12.16 00	32°0.3'	1.04	данные отсутствуют	данные отсутствуют	данные отсутствуют	данные отсутствуют	данные отсутствуют
1600	1.12.16 00	1.12.16 01	40°18.1'	1.04	данные отсутствуют	данные отсутствуют	данные отсутствуют	данные отсутствуют	данные отсутствуют



ДОКУМЕНТ ПОДПИСАН  
 ЭЛЕКТРОННОЙ ПОДПИСЬЮ  
 Владелец: ФЕДЕРАЛЬНАЯ СЛУЖБА ГОСУДАРСТВЕННОЙ  
 РЕГИСТРАЦИИ, КАДАСТРА И КАРТОГРАФИИ  
 Действителен с 17.05.2022 по 10.08.2023

полное наименование должности

инициалы, фамилия


Земельный участок									
вид объекта недвижимости									
Лист № 65 раздела 3.1		Всего листов раздела 3.1: 109		Всего разделов: 8		Всего листов выписки: 842			
28.10.2022г. № КУВИ-001/2022-191121903									
Кадастровый номер: 78:42:0016202:7									
1601	1.12.16 01	1.12.16 02	49°41.9'	1.04	данные отсутствуют	данные отсутствуют	данные отсутствуют	данные отсутствуют	данные отсутствуют
1602	1.12.16 02	1.12.16 03	57°59.7'	1.04	данные отсутствуют	данные отсутствуют	данные отсутствуют	данные отсутствуют	данные отсутствуют
1603	1.12.16 03	1.12.16 04	66°52.4'	1.04	данные отсутствуют	данные отсутствуют	данные отсутствуют	данные отсутствуют	данные отсутствуют
1604	1.12.16 04	1.12.16 05	75°57.8'	1.03	данные отсутствуют	данные отсутствуют	данные отсутствуют	данные отсутствуют	данные отсутствуют
1605	1.12.16 05	1.12.16 06	84°27.3'	1.03	данные отсутствуют	данные отсутствуют	данные отсутствуют	данные отсутствуют	данные отсутствуют
1606	1.12.16 06	1.12.16 07	93°18.1'	1.04	данные отсутствуют	данные отсутствуют	данные отсутствуют	данные отсутствуют	данные отсутствуют
1607	1.12.16 07	1.12.16 08	101°38.0'	1.04	данные отсутствуют	данные отсутствуют	данные отсутствуют	данные отсутствуют	данные отсутствуют
1608	1.12.16 08	1.12.16 09	49°13.5'	3.94	данные отсутствуют	данные отсутствуют	данные отсутствуют	данные отсутствуют	данные отсутствуют
1609	1.12.16 09	1.12.16 10	47°3.2'	3.95	данные отсутствуют	данные отсутствуют	данные отсутствуют	данные отсутствуют	данные отсутствуют
1610	1.12.16 10	1.12.16 11	44°53.8'	3.94	данные отсутствуют	данные отсутствуют	данные отсутствуют	данные отсутствуют	данные отсутствуют
1611	1.12.16 11	1.12.16 12	42°50.5'	3.94	данные отсутствуют	данные отсутствуют	данные отсутствуют	данные отсутствуют	данные отсутствуют
1612	1.12.16 12	1.12.16 13	40°47.4'	3.95	данные отсутствуют	данные отсутствуют	данные отсутствуют	данные отсутствуют	данные отсутствуют
1613	1.12.16 13	1.12.16 14	38°31.4'	3.95	данные отсутствуют	данные отсутствуют	данные отсутствуют	данные отсутствуют	данные отсутствуют
1614	1.12.16 14	1.12.16 15	52°52.6'	3.61	данные отсутствуют	данные отсутствуют	данные отсутствуют	данные отсутствуют	данные отсутствуют
1615	1.12.16 15	1.12.16 16	55°20.7'	3.62	данные отсутствуют	данные отсутствуют	данные отсутствуют	данные отсутствуют	данные отсутствуют
1616	1.12.16 16	1.12.16 17	57°37.6'	3.62	данные отсутствуют	данные отсутствуют	данные отсутствуют	данные отсутствуют	данные отсутствуют
1617	1.12.16 17	1.12.16 18	59°57.6'	3.62	данные отсутствуют	данные отсутствуют	данные отсутствуют	данные отсутствуют	данные отсутствуют
1618	1.12.16 18	1.12.16 19	62°18.1'	3.61	данные отсутствуют	данные отсутствуют	данные отсутствуют	данные отсутствуют	данные отсутствуют
					данные отсутствуют	данные отсутствуют	данные отсутствуют	данные отсутствуют	данные отсутствуют
					ДОКУМЕНТ ПОДПИСАН				
					ЭЛЕКТРОННОЙ ПОДПИСЬЮ				
					Сертификат: 64575127400433833109200328139839306360				
					Владелец: ФЕДЕРАЛЬНАЯ СЛУЖБА ГОСУДАРСТВЕННОЙ				
					РЕГИСТРАЦИИ, КАДАСТРА И КАРТОГРАФИИ				
					Действителен с 17.05.2022 по 10.08.2023				
ПОЛНОЕ НАИМЕНОВАНИЕ ДОЛЖНОСТИ									
ИНИЦИАЛЫ, ФАМИЛИЯ									



ДОКУМЕНТ ПОДПИСАН  
 ЭЛЕКТРОННОЙ ПОДПИСЬЮ  
 Сертификат: 64575127400433833109200328139839306360  
 Владелец: ФЕДЕРАЛЬНАЯ СЛУЖБА ГОСУДАРСТВЕННОЙ  
 РЕГИСТРАЦИИ, КАДАСТРА И КАРТОГРАФИИ  
 Действителен с 17.05.2022 по 10.08.2023




Земельный участок		вид объекта недвижимости		Всего листов выписки: 842		
Лист № 66 раздела 3.1		Всего листов раздела 3.1: 109		Всего разделов: 8		
28.10.2022г. № КУВИ-001/2022-191121903		78:42:0016202:7				
Кадастровый номер:						
1619	1.12.16 19	1.12.16 20	64°29.8'	3.62	данные отсутствуют	данные отсутствуют
1620	1.12.16 20	1.12.16 21	67°3.1'	3.62	данные отсутствуют	данные отсутствуют
1621	1.12.16 21	1.12.16 22	69°18.8'	3.62	данные отсутствуют	данные отсутствуют
1622	1.12.16 22	1.12.16 23	71°30.9'	3.63	данные отсутствуют	данные отсутствуют
1623	1.12.16 23	1.12.16 24	48°25.5'	15.39	данные отсутствуют	данные отсутствуют
1624	1.12.16 24	1.12.16 25	41°38.0'	9.75	данные отсутствуют	данные отсутствуют
1625	1.12.16 25	1.12.16 26	58°37.5'	12.91	данные отсутствуют	данные отсутствуют
1626	1.12.16 26	1.12.16 27	63°50.1'	7.05	данные отсутствуют	данные отсутствуют
1627	1.12.16 27	1.12.16 28	119°13.9'	2.21	данные отсутствуют	данные отсутствуют
1628	1.12.16 28	1.12.16 29	125°51.1'	3.6	данные отсутствуют	данные отсутствуют
1629	1.12.16 29	1.12.16 30	152°24.2'	0.5	данные отсутствуют	данные отсутствуют
1630	1.12.16 30	1.12.16 31	133°21.8'	0.5	данные отсутствуют	данные отсутствуют
1631	1.12.16 31	1.12.16 32	115°1.0'	0.5	данные отсутствуют	данные отсутствуют
1632	1.12.16 32	1.12.16 33	98°7.8'	0.49	данные отсутствуют	данные отсутствуют
1633	1.12.16 33	1.12.16 34	79°35.5'	0.5	данные отсутствуют	данные отсутствуют
1634	1.12.16 34	1.12.16 35	61°23.4'	0.5	данные отсутствуют	данные отсутствуют
1635	1.12.16 35	1.12.16 36	43°21.8'	0.5	данные отсутствуют	данные отсутствуют
1636	1.12.16 36	1.12.16 37	26°33.9'	0.49	данные отсутствуют	данные отсутствуют


 ДОКУМЕНТ ПОДПИСАН  
ЭЛЕКТРОННОЙ ПОДПИСЬЮ  
Сертификат: 64575127400433833109200328139839306360  
Владелец: ФЕДЕРАЛЬНАЯ СЛУЖБА ГОСУДАРСТВЕННОЙ  
РЕГИСТРАЦИИ, КАДАСТРА И КАРТОГРАФИИ  
Действителен с 17.05.2022 по 10.08.2023

полное наименование должности

инициалы, фамилия


Земельный участок									
вид объекта недвижимости									
Лист № 67 раздела 3.1		Всего листов раздела 3.1: 109		Всего разделов: 8		Всего листов выписки: 842			
28.10.2022г. № КУВИ-001/2022-191121903									
Кадастровый номер: 78:42:0016202:7									
1637	1.12.16 37	1.12.16 38	6°50.6'	0.5	данные отсутствуют	данные отсутствуют	данные отсутствуют	данные отсутствуют	данные отсутствуют
1638	1.12.16 38	1.12.16 39	350°43.6'	0.5	данные отсутствуют	данные отсутствуют	данные отсутствуют	данные отсутствуют	данные отсутствуют
1639	1.12.16 39	1.12.16 40	319°16.7'	1.04	данные отсутствуют	данные отсутствуют	данные отсутствуют	данные отсутствуют	данные отсутствуют
1640	1.12.16 40	1.12.16 41	328°17.1'	1.05	данные отсутствуют	данные отсутствуют	данные отсутствуют	данные отсутствуют	данные отсутствуют
1641	1.12.16 41	1.12.16 42	337°5.2'	1.05	данные отсутствуют	данные отсутствуют	данные отсутствуют	данные отсутствуют	данные отсутствуют
1642	1.12.16 42	1.12.16 43	346°5.8'	1.04	данные отсутствуют	данные отсутствуют	данные отсутствуют	данные отсутствуют	данные отсутствуют
1643	1.12.16 43	1.12.16 44	354°30.5'	1.04	данные отсутствуют	данные отсутствуют	данные отсутствуют	данные отсутствуют	данные отсутствуют
1644	1.12.16 44	1.12.16 45	2°45.1'	1.04	данные отсутствуют	данные отсутствуют	данные отсутствуют	данные отсутствуют	данные отсутствуют
1645	1.12.16 45	1.12.16 46	12°3.4'	1.05	данные отсутствуют	данные отсутствуют	данные отсутствуют	данные отсутствуют	данные отсутствуют
1646	1.12.16 46	1.12.16 47	20°10.3'	1.04	данные отсутствуют	данные отсутствуют	данные отсутствуют	данные отсутствуют	данные отсутствуют
1647	1.12.16 47	1.12.16 48	29°16.1'	1.04	данные отсутствуют	данные отсутствуют	данные отсутствуют	данные отсутствуют	данные отсутствуют
1648	1.12.16 48	1.12.16 49	38°4.0'	1.05	данные отсутствуют	данные отсутствуют	данные отсутствуют	данные отсутствуют	данные отсутствуют
1649	1.12.16 49	1.12.16 50	46°32.9'	1.05	данные отсутствуют	данные отсутствуют	данные отсутствуют	данные отсутствуют	данные отсутствуют
1650	1.12.16 50	1.12.16 51	92°46.7'	2.06	данные отсутствуют	данные отсутствуют	данные отсутствуют	данные отсутствуют	данные отсутствуют
1651	1.12.16 51	1.12.16 52	88°36.6'	2.06	данные отсутствуют	данные отсутствуют	данные отсутствуют	данные отсутствуют	данные отсутствуют
1652	1.12.16 52	1.12.16 53	84°27.3'	2.07	данные отсутствуют	данные отсутствуют	данные отсутствуют	данные отсутствуют	данные отсутствуют
1653	1.12.16 53	1.12.16 54	80°15.9'	2.07	данные отсутствуют	данные отсутствуют	данные отсутствуют	данные отсутствуют	данные отсутствуют
1654	1.12.16 54	1.12.16 55	75°57.8'	2.06	данные отсутствуют	данные отсутствуют	данные отсутствуют	данные отсутствуют	данные отсутствуют
					 ДОКУМЕНТ ПОДПИСАН ЭЛЕКТРОННОЙ ПОДПИСЬЮ Владелец: ФЕДЕРАЛЬНАЯ СЛУЖБА ГОСУДАРСТВЕННОЙ РЕГИСТРАЦИИ, КАДАСТРА И КАРТОГРАФИИ Действителен с 17.05.2022 по 10.08.2023				
ПОЛНОЕ НАИМЕНОВАНИЕ ДОЛЖНОСТИ									
ИНИЦИАЛЫ, ФАМИЛИЯ									

Земельный участок									
вид объекта недвижимости									
Лист № 68 раздела 3.1		Всего листов раздела 3.1: 109		Всего разделов: 8		Всего листов выписки: 842			
28.10.2022г. № КУВИ-001/2022-191121903									
Кадастровый номер: 78:42:0016202:7									
1655	1.12.16	1.12.16	1.12.16	71°55.0'	2.06	данные отсутствуют	данные отсутствуют	данные отсутствуют	данные отсутствуют
1656	1.12.16	1.12.16	1.12.16	67°38.1'	2.08	данные отсутствуют	данные отсутствуют	данные отсутствуют	данные отсутствуют
1657	1.12.16	1.12.16	1.12.16	54°40.6'	14.01	данные отсутствуют	данные отсутствуют	данные отсутствуют	данные отсутствуют
1658	1.12.16	1.12.16	1.12.16	73°28.2'	1.62	данные отсутствуют	данные отсутствуют	данные отсутствуют	данные отсутствуют
1659	1.12.16	1.12.16	1.12.16	79°2.1'	1.63	данные отсутствуют	данные отсутствуют	данные отсутствуют	данные отсутствуют
1660	1.12.16	1.12.16	1.12.16	84°21.5'	1.63	данные отсутствуют	данные отсутствуют	данные отсутствуют	данные отсутствуют
1661	1.12.16	1.12.16	1.12.16	90°0.0'	1.63	данные отсутствуют	данные отсутствуют	данные отсутствуют	данные отсутствуют
1662	1.12.16	1.12.16	1.12.16	95°38.5'	1.63	данные отсутствуют	данные отсутствуют	данные отсутствуют	данные отсутствуют
1663	1.12.16	1.12.16	1.12.16	100°57.9'	1.63	данные отсутствуют	данные отсутствуют	данные отсутствуют	данные отсутствуют
1664	1.12.16	1.12.16	1.12.16	106°25.7'	1.63	данные отсутствуют	данные отсутствуют	данные отсутствуют	данные отсутствуют
1665	1.12.16	1.12.16	1.12.16	117°53.8'	0.77	данные отсутствуют	данные отсутствуют	данные отсутствуют	данные отсутствуют
1666	1.12.16	1.12.16	1.12.16	107°16.0'	0.77	данные отсутствуют	данные отсутствуют	данные отсутствуют	данные отсутствуют
1667	1.12.16	1.12.16	1.12.16	97°24.0'	0.78	данные отсутствуют	данные отсутствуют	данные отсутствуют	данные отсутствуют
1668	1.12.16	1.12.16	1.12.16	87°1.6'	0.77	данные отсутствуют	данные отсутствуют	данные отсутствуют	данные отсутствуют
1669	1.12.16	1.12.16	1.12.16	77°13.7'	0.77	данные отсутствуют	данные отсутствуют	данные отсутствуют	данные отсутствуют
1670	1.12.16	1.12.16	1.12.16	67°22.8'	0.78	данные отсутствуют	данные отсутствуют	данные отсутствуют	данные отсутствуют
1671	1.12.16	1.12.16	1.12.16	56°43.5'	0.77	данные отсутствуют	данные отсутствуют	данные отсутствуют	данные отсутствуют
1672	1.12.16	1.12.16	1.12.16	47°5.0'	0.78	данные отсутствуют	данные отсутствуют	данные отсутствуют	данные отсутствуют



 ДОКУМЕНТ ПОДПИСАН  
 ЭЛЕКТРОННОЙ ПОДПИСЬЮ  
 Владелец: ФЕДЕРАЛЬНАЯ СЛУЖБА ГОСУДАРСТВЕННОЙ  
 РЕГИСТРАЦИИ, КАДАСТРА И КАРТОГРАФИИ  
 Действителен с 17.05.2022 по 10.08.2023

ПОЛНОЕ НАИМЕНОВАНИЕ ДОЛЖНОСТИ

ИНИЦИАЛЫ, ФАМИЛИЯ


Земельный участок										
вид объекта недвижимости										
Лист № 69 раздела 3.1			Всего листов раздела 3.1: 109			Всего разделов: 8			Всего листов выписки: 842	
28.10.2022г. № КУВИ-001/2022-191121903										
Кадастровый номер: 78:42:0016202:7										
1673	1.12.16 73	1.12.16 74	36°34.4'	0.77	данные отсутствуют	данные отсутствуют	данные отсутствуют	данные отсутствуют	данные отсутствуют	
1674	1.12.16 74	1.12.16 75	26°53.8'	0.77	данные отсутствуют	данные отсутствуют	данные отсутствуют	данные отсутствуют	данные отсутствуют	
1675	1.12.16 75	1.12.16 76	16°20.9'	0.78	данные отсутствуют	данные отсутствуют	данные отсутствуют	данные отсутствуют	данные отсутствуют	
1676	1.12.16 76	1.12.16 77	6°40.0'	0.78	данные отсутствуют	данные отсутствуют	данные отсутствуют	данные отсутствуют	данные отсутствуют	
1677	1.12.16 77	1.12.16 78	319°4.1'	4.88	данные отсутствуют	данные отсутствуют	данные отсутствуют	данные отсутствуют	данные отсутствуют	
1678	1.12.16 78	1.12.16 79	0°37.3'	7.37	данные отсутствуют	данные отсутствуют	данные отсутствуют	данные отсутствуют	данные отсутствуют	
1679	1.12.16 79	1.12.16 80	325°59.1'	2.45	данные отсутствуют	данные отсутствуют	данные отсутствуют	данные отсутствуют	данные отсутствуют	
1680	1.12.16 80	1.12.16 81	268°28.3'	0.75	данные отсутствуют	данные отсутствуют	данные отсутствуют	данные отсутствуют	данные отсутствуют	
1681	1.12.16 81	1.12.16 82	249°5.0'	2.04	данные отсутствуют	данные отсутствуют	данные отсутствуют	данные отсутствуют	данные отсутствуют	
1682	1.12.16 82	1.12.16 83	350°23.3'	1.26	данные отсутствуют	данные отсутствуют	данные отсутствуют	данные отсутствуют	данные отсутствуют	
1683	1.12.16 83	1.12.16 84	343°18.1'	1.25	данные отсутствуют	данные отсутствуют	данные отсутствуют	данные отсутствуют	данные отсутствуют	
1684	1.12.16 84	1.12.16 85	336°30.1'	1.25	данные отсутствуют	данные отсутствуют	данные отсутствуют	данные отсутствуют	данные отсутствуют	
1685	1.12.16 85	1.12.16 86	328°57.5'	1.26	данные отсутствуют	данные отсутствуют	данные отсутствуют	данные отсутствуют	данные отсутствуют	
1686	1.12.16 86	1.12.16 87	321°46.0'	1.26	данные отсутствуют	данные отсутствуют	данные отсутствуют	данные отсутствуют	данные отсутствуют	
1687	1.12.16 87	1.12.16 88	314°21.4'	1.26	данные отсутствуют	данные отсутствуют	данные отсутствуют	данные отсутствуют	данные отсутствуют	
1688	1.12.16 88	1.12.16 89	307°14.1'	1.26	данные отсутствуют	данные отсутствуют	данные отсутствуют	данные отсутствуют	данные отсутствуют	
1689	1.12.16 89	1.12.16 90	326°59.8'	23.37	данные отсутствуют	данные отсутствуют	данные отсутствуют	данные отсутствуют	данные отсутствуют	
1690	1.12.16 90	1.12.16 91	12°50.2'	0.81	данные отсутствуют	данные отсутствуют	данные отсутствуют	данные отсутствуют	данные отсутствуют	
 ДОКУМЕНТ ПОДПИСАН ЭЛЕКТРОННОЙ ПОДПИСЬЮ Владелец: ФЕДЕРАЛЬНАЯ СЛУЖБА ГОСУДАРСТВЕННОЙ РЕГИСТРАЦИИ, КАДАСТРА И КАРТОГРАФИИ Действителен: с 17.05.2022 по 10.08.2023										
полное наименование должности										
инициалы, фамилия										


Земельный участок		Вид объекта недвижимости		Всего листов выписки: 842		
Лист № 70 раздела 3.1		Всего листов раздела 3.1: 109		Всего разделов: 8		
28.10.2022г. № КУВИ-001/2022-191121903		78:42:0016202:7				
Кадастровый номер:						
1691	1.12.16 91	1.12.16 92	3°29.3'	0.82	данные отсутствуют	данные отсутствуют
1692	1.12.16 92	1.12.16 93	353°2.8'	0.83	данные отсутствуют	данные отсутствуют
1693	1.12.16 93	1.12.16 94	342°13.7'	0.82	данные отсутствуют	данные отсутствуют
1694	1.12.16 94	1.12.16 95	333°7.3'	0.82	данные отсутствуют	данные отсутствуют
1695	1.12.16 95	1.12.16 96	321°52.9'	0.83	данные отсутствуют	данные отсутствуют
1696	1.12.16 96	1.12.16 97	313°1.5'	0.82	данные отсутствуют	данные отсутствуют
1697	1.12.16 97	1.12.16 98	307°12.6'	4.38	данные отсутствуют	данные отсутствуют
1698	1.12.16 98	1.12.16 99	297°31.5'	0.8	данные отсутствуют	данные отсутствуют
1699	1.12.16 99	1.12.17 00	286°37.9'	0.8	данные отсутствуют	данные отсутствуют
1700	1.12.17 00	1.12.17 01	275°46.9'	0.79	данные отсутствуют	данные отсутствуют
1701	1.12.17 01	1.12.17 02	264°17.3'	0.8	данные отсутствуют	данные отсутствуют
1702	1.12.17 02	1.12.17 03	253°22.1'	0.8	данные отсутствуют	данные отсутствуют
1703	1.12.17 03	1.12.17 04	242°8.4'	0.79	данные отсутствуют	данные отсутствуют
1704	1.12.17 04	1.12.14 25	206°44.7'	1.42	данные отсутствуют	данные отсутствуют
1705	1.13.17 05	1.13.17 06	257°49.7'	0.52	данные отсутствуют	данные отсутствуют
1706	1.13.17 06	1.13.17 07	168°14.9'	14.53	данные отсутствуют	данные отсутствуют
1707	1.13.17 07	1.13.17 08	172°38.5'	12.49	данные отсутствуют	данные отсутствуют
1708	1.13.17 08	1.13.17 09	190°2.2'	16.24	данные отсутствуют	данные отсутствуют
						1825



  
 ДОКУМЕНТ ПОДПИСАН  
 ЭЛЕКТРОННОЙ ПОДПИСЬЮ  
 Владелец: ФЕДЕРАЛЬНАЯ СЛУЖБА ГОСУДАРСТВЕННОЙ  
 РЕГИСТРАЦИИ, КАДАСТРА И КАРТОГРАФИИ  
 Действителен с 17.05.2022 по 10.08.2023

полное наименование должности


инициалы, фамилия


Земельный участок											
вид объекта недвижимости											
Лист № 71 раздела 3.1			Всего листов раздела 3.1: 109			Всего разделов: 8			Всего листов выписки: 842		
28.10.2022г. № КУВИ-001/2022-191121903											
Кадастровый номер: 78:42:0016202:7											
1709	1.13.17 09	1.13.17 10	168°37.5'	22.31	данные отсутствуют	данные отсутствуют	данные отсутствуют	данные отсутствуют	данные отсутствуют	данные отсутствуют	
1710	1.13.17 10	1.13.17 11	140°45.4'	13.82	данные отсутствуют	данные отсутствуют	данные отсутствуют	данные отсутствуют	данные отсутствуют	данные отсутствуют	
1711	1.13.17 11	1.13.17 12	155°32.5'	18.86	данные отсутствуют	данные отсутствуют	данные отсутствуют	данные отсутствуют	данные отсутствуют	данные отсутствуют	
1712	1.13.17 12	1.13.17 13	168°12.0'	6.65	данные отсутствуют	данные отсутствуют	данные отсутствуют	данные отсутствуют	данные отсутствуют	данные отсутствуют	
1713	1.13.17 13	1.13.17 14	184°21.8'	28.12	данные отсутствуют	данные отсутствуют	данные отсутствуют	данные отсутствуют	данные отсутствуют	данные отсутствуют	
1714	1.13.17 14	1.13.17 15	176°37.0'	15.93	данные отсутствуют	данные отсутствуют	данные отсутствуют	данные отсутствуют	данные отсутствуют	данные отсутствуют	
1715	1.13.17 15	1.13.17 16	167°56.8'	1.96	данные отсутствуют	данные отсутствуют	данные отсутствуют	данные отсутствуют	данные отсутствуют	данные отсутствуют	
1716	1.13.17 16	1.13.17 17	163°8.0'	1.96	данные отсутствуют	данные отсутствуют	данные отсутствуют	данные отсутствуют	данные отсутствуют	данные отсутствуют	
1717	1.13.17 17	1.13.17 18	158°31.4'	1.97	данные отсутствуют	данные отсутствуют	данные отсутствуют	данные отсутствуют	данные отсутствуют	данные отсутствуют	
1718	1.13.17 18	1.13.17 19	154°5.2'	1.97	данные отсутствуют	данные отсутствуют	данные отсутствуют	данные отсутствуют	данные отсутствуют	данные отсутствуют	
1719	1.13.17 19	1.13.17 20	149°23.2'	1.96	данные отсутствуют	данные отсутствуют	данные отсутствуют	данные отсутствуют	данные отсутствуют	данные отсутствуют	
1720	1.13.17 20	1.13.17 21	144°56.2'	1.97	данные отсутствуют	данные отсутствуют	данные отсутствуют	данные отсутствуют	данные отсутствуют	данные отсутствуют	
1721	1.13.17 21	1.13.17 22	140°22.9'	1.96	данные отсутствуют	данные отсутствуют	данные отсутствуют	данные отсутствуют	данные отсутствуют	данные отсутствуют	
1722	1.13.17 22	1.13.17 23	135°49.4'	1.97	данные отсутствуют	данные отсутствуют	данные отсутствуют	данные отсутствуют	данные отсутствуют	данные отсутствуют	
1723	1.13.17 23	1.13.17 24	131°17.7'	1.97	данные отсутствуют	данные отсутствуют	данные отсутствуют	данные отсутствуют	данные отсутствуют	данные отсутствуют	
1724	1.13.17 24	1.13.17 25	126°41.6'	1.96	данные отсутствуют	данные отсутствуют	данные отсутствуют	данные отсутствуют	данные отсутствуют	данные отсутствуют	
1725	1.13.17 25	1.13.17 26	122°4.0'	1.96	данные отсутствуют	данные отсутствуют	данные отсутствуют	данные отсутствуют	данные отсутствуют	данные отсутствуют	
1726	1.13.17 26	1.13.17 27	117°28.4'	1.97	данные отсутствуют	данные отсутствуют	данные отсутствуют	данные отсутствуют	данные отсутствуют	данные отсутствуют	
<b>1826</b>											
ДОКУМЕНТ ПОДПИСАН											
 ЭЛЕКТРОННОЙ ПОДПИСЬЮ Владелец: ФЕДЕРАЛЬНАЯ СЛУЖБА ГОСУДАРСТВЕННОЙ РЕГИСТРАЦИИ, КАДАСТРА И КАРТОГРАФИИ Действителен с 17.05.2022 по 10.08.2023											
ПОЛНОЕ НАИМЕНОВАНИЕ ДОЛЖНОСТИ											
ИНИЦИАЛЫ, ФАМИЛИЯ											

Земельный участок									
вид объекта недвижимости									
Лист № 72 раздела 3.1		Всего листов раздела 3.1: 109		Всего разделов: 8		Всего листов выписки: 842			
28.10.2022г. № КУВИ-001/2022-191121903									
Кадастровый номер: 78:42:0016202:7									
1727	1.13.17 27	1.13.17 28	240°32.5'	5.23	данные отсутствуют	данные отсутствуют	данные отсутствуют	данные отсутствуют	данные отсутствуют
1728	1.13.17 28	1.13.17 29	238°10.1'	5.21	данные отсутствуют	данные отсутствуют	данные отсутствуют	данные отсутствуют	данные отсутствуют
1729	1.13.17 29	1.13.17 30	251°27.1'	53.07	данные отсутствуют	данные отсутствуют	данные отсутствуют	данные отсутствуют	данные отсутствуют
1730	1.13.17 30	1.13.17 31	236°33.4'	23.9	данные отсутствуют	данные отсутствуют	данные отсутствуют	данные отсутствуют	данные отсутствуют
1731	1.13.17 31	1.13.17 32	197°49.1'	1.47	данные отсутствуют	данные отсутствуют	данные отсутствуют	данные отсутствуют	данные отсутствуют
1732	1.13.17 32	1.13.17 33	203°24.3'	1.46	данные отсутствуют	данные отсутствуют	данные отсутствуют	данные отсутствуют	данные отсутствуют
1733	1.13.17 33	1.13.17 34	209°41.8'	1.47	данные отсутствуют	данные отсутствуют	данные отсутствуют	данные отсутствуют	данные отсутствуют
1734	1.13.17 34	1.13.17 35	216°24.1'	1.47	данные отсутствуют	данные отсутствуют	данные отсутствуют	данные отсутствуют	данные отсутствуют
1735	1.13.17 35	1.13.17 36	222°13.3'	1.46	данные отсутствуют	данные отсутствуют	данные отсутствуют	данные отсутствуют	данные отсутствуют
1736	1.13.17 36	1.13.17 37	228°18.1'	1.47	данные отсутствуют	данные отсутствуют	данные отсутствуют	данные отсутствуют	данные отсутствуют
1737	1.13.17 37	1.13.17 38	234°46.9'	1.46	данные отсутствуют	данные отсутствуют	данные отсутствуют	данные отсутствуют	данные отсутствуют
1738	1.13.17 38	1.13.17 39	249°48.2'	9.15	данные отсутствуют	данные отсутствуют	данные отсутствуют	данные отсутствуют	данные отсутствуют
1739	1.13.17 39	1.13.17 40	248°14.2'	11.17	данные отсутствуют	данные отсутствуют	данные отсутствуют	данные отсутствуют	данные отсутствуют
1740	1.13.17 40	1.13.17 41	240°26.5'	36.22	данные отсутствуют	данные отсутствуют	данные отсутствуют	данные отсутствуют	данные отсутствуют
1741	1.13.17 41	1.13.17 42	255°50.8'	28.42	данные отсутствуют	данные отсутствуют	данные отсутствуют	данные отсутствуют	данные отсутствуют
1742	1.13.17 42	1.13.17 43	278°52.5'	19.25	данные отсутствуют	данные отсутствуют	данные отсутствуют	данные отсутствуют	данные отсутствуют
1743	1.13.17 43	1.13.17 44	256°43.8'	39.73	данные отсутствуют	данные отсутствуют	данные отсутствуют	данные отсутствуют	данные отсутствуют
1744	1.13.17 44	1.13.17 45	285°59.3'	12.6	данные отсутствуют	данные отсутствуют	данные отсутствуют	данные отсутствуют	данные отсутствуют
					данные отсутствуют	ДОКУМЕНТ ПОДПИСАН			
					 <p>Сертификат: 64575127400433833109200328139839306360          Владелец: ФЕДЕРАЛЬНАЯ СЛУЖБА ГОСУДАРСТВЕННОЙ          РЕГИСТРАЦИИ, КАДАСТРА И КАРТОГРАФИИ          Действителен с 17.05.2022 по 10.08.2023</p>				
					<p>ПОЛНОЕ НАИМЕНОВАНИЕ ДОЛЖНОСТИ</p> <p>ИНИЦИАЛЫ, ФАМИЛИЯ</p>				

Земельный участок										
вид объекта недвижимости										
Лист № 73 раздела 3.1			Всего листов раздела 3.1: 109			Всего разделов: 8			Всего листов выписки: 842	
28.10.2022г. № КУВИ-001/2022-191121903										
Кадастровый номер: 78:42:0016202:7										
1745	1.13.17 45	1.13.17 46	253°47.8'	1.22	данные отсутствуют	данные отсутствуют	данные отсутствуют	данные отсутствуют	данные отсутствуют	
1746	1.13.17 46	1.13.17 47	247°29.4'	1.2	данные отсутствуют	данные отсутствуют	данные отсутствуют	данные отсутствуют	данные отсутствуют	
1747	1.13.17 47	1.13.17 48	241°18.8'	1.21	данные отсутствуют	данные отсутствуют	данные отсутствуют	данные отсутствуют	данные отсутствуют	
1748	1.13.17 48	1.13.17 49	234°44.2'	1.21	данные отсутствуют	данные отсутствуют	данные отсутствуют	данные отсутствуют	данные отсутствуют	
1749	1.13.17 49	1.13.17 50	228°0.8'	1.21	данные отсутствуют	данные отсутствуют	данные отсутствуют	данные отсутствуют	данные отсутствуют	
1750	1.13.17 50	1.13.17 51	221°59.2'	1.21	данные отсутствуют	данные отсутствуют	данные отсутствуют	данные отсутствуют	данные отсутствуют	
1751	1.13.17 51	1.13.17 52	215°32.3'	1.2	данные отсутствуют	данные отсутствуют	данные отсутствуют	данные отсутствуют	данные отсутствуют	
1752	1.13.17 52	1.13.17 53	209°6.0'	1.21	данные отсутствуют	данные отсутствуют	данные отсутствуют	данные отсутствуют	данные отсутствуют	
1753	1.13.17 53	1.13.17 54	202°30.6'	1.2	данные отсутствуют	данные отсутствуют	данные отсутствуют	данные отсутствуют	данные отсутствуют	
1754	1.13.17 54	1.13.17 55	196°41.9'	0.94	данные отсутствуют	данные отсутствуют	данные отсутствуют	данные отсутствуют	данные отсутствуют	
1755	1.13.17 55	1.13.17 56	274°28.1'	15.79	данные отсутствуют	данные отсутствуют	данные отсутствуют	данные отсутствуют	данные отсутствуют	
1756	1.13.17 56	1.13.17 57	201°41.5'	1.95	данные отсутствуют	данные отсутствуют	данные отсутствуют	данные отсутствуют	данные отсутствуют	
1757	1.13.17 57	1.13.17 58	93°51.4'	16.21	данные отсутствуют	данные отсутствуют	данные отсутствуют	данные отсутствуют	данные отсутствуют	
1758	1.13.17 58	1.13.17 59	182°17.5'	1.25	данные отсутствуют	данные отсутствуют	данные отсутствуют	данные отсутствуют	данные отсутствуют	
1759	1.13.17 59	1.13.17 60	175°23.3'	1.24	данные отсутствуют	данные отсутствуют	данные отсутствуют	данные отсутствуют	данные отсутствуют	
1760	1.13.17 60	1.13.17 61	168°52.3'	1.24	данные отсутствуют	данные отсутствуют	данные отсутствуют	данные отсутствуют	данные отсутствуют	
1761	1.13.17 61	1.13.17 62	162°17.4'	1.25	данные отсутствуют	данные отсутствуют	данные отсутствуют	данные отсутствуют	данные отсутствуют	
1762	1.13.17 62	1.13.17 63	155°42.5'	1.24	данные отсутствуют	данные отсутствуют	данные отсутствуют	данные отсутствуют	данные отсутствуют	
					 ДОКУМЕНТ ПОДПИСАН ЭЛЕКТРОННОЙ ПОДПИСЬЮ Владелец: ФЕДЕРАЛЬНАЯ СЛУЖБА ГОСУДАРСТВЕННОЙ РЕГИСТРАЦИИ, КАДАСТРА И КАРТОГРАФИИ Действителен с 17.05.2022 по 10.08.2023					
ПОЛНОЕ НАИМЕНОВАНИЕ ДОЛЖНОСТИ										
ИНИЦИАЛЫ, ФАМИЛИЯ										



Земельный участок									
вид объекта недвижимости									
Лист № 74 раздела 3.1		Всего листов раздела 3.1: 109		Всего разделов: 8		Всего листов выписки: 842			
28.10.2022г. № КУВИ-001/2022-191121903									
Кадастровый номер: 78:42:0016202:7									
1763	1.13.17 63	1.13.17 64	148°43.3'	1.25	данные отсутствуют	данные отсутствуют	данные отсутствуют	данные отсутствуют	данные отсутствуют
1764	1.13.17 64	1.13.17 65	142°29.2'	1.25	данные отсутствуют	данные отсутствуют	данные отсутствуют	данные отсутствуют	данные отсутствуют
1765	1.13.17 65	1.13.17 66	135°39.1'	1.24	данные отсутствуют	данные отсутствуют	данные отсутствуют	данные отсутствуют	данные отсутствуют
1766	1.13.17 66	1.13.17 67	129°27.1'	1.24	данные отсутствуют	данные отсутствуют	данные отсутствуют	данные отсутствуют	данные отсутствуют
1767	1.13.17 67	1.13.17 68	121°54.5'	1.25	данные отсутствуют	данные отсутствуют	данные отсутствуют	данные отсутствуют	данные отсутствуют
1768	1.13.17 68	1.13.17 69	101°10.1'	23.85	данные отсутствуют	данные отсутствуют	данные отсутствуют	данные отсутствуют	данные отсутствуют
1769	1.13.17 69	1.13.17 70	78°5.0'	90.52	данные отсутствуют	данные отсутствуют	данные отсутствуют	данные отсутствуют	данные отсутствуют
1770	1.13.17 70	1.13.17 71	53°29.7'	35.8	данные отсутствуют	данные отсутствуют	данные отсутствуют	данные отсутствуют	данные отсутствуют
1771	1.13.17 71	1.13.17 72	65°34.8'	20.08	данные отсутствуют	данные отсутствуют	данные отсутствуют	данные отсутствуют	данные отсутствуют
1772	1.13.17 72	1.13.17 73	64°57.1'	39.54	данные отсутствуют	данные отсутствуют	данные отсутствуют	данные отсутствуют	данные отсутствуют
1773	1.13.17 73	1.13.17 74	67°21.7'	55.57	данные отсутствуют	данные отсутствуют	данные отсутствуют	данные отсутствуют	данные отсутствуют
1774	1.13.17 74	1.13.17 75	48°15.7'	3.61	данные отсутствуют	данные отсутствуют	данные отсутствуют	данные отсутствуют	данные отсутствуют
1775	1.13.17 75	1.13.17 76	51°32.2'	1.37	данные отсутствуют	данные отсутствуют	данные отсутствуют	данные отсутствуют	данные отсутствуют
1776	1.13.17 76	1.13.17 77	57°49.0'	1.37	данные отсутствуют	данные отсутствуют	данные отсутствуют	данные отсутствуют	данные отсутствуют
1777	1.13.17 77	1.13.17 78	63°59.8'	1.37	данные отсутствуют	данные отсутствуют	данные отсутствуют	данные отсутствуют	данные отсутствуют
1778	1.13.17 78	1.13.17 79	70°22.4'	1.37	данные отсутствуют	данные отсутствуют	данные отсутствуют	данные отсутствуют	данные отсутствуют
1779	1.13.17 79	1.13.17 80	76°28.3'	1.37	данные отсутствуют	данные отсутствуют	данные отсутствуют	данные отсутствуют	данные отсутствуют
1780	1.13.17 80	1.13.17 81	82°27.7'	1.37	данные отсутствуют	данные отсутствуют	данные отсутствуют	данные отсутствуют	данные отсутствуют
 ДОКУМЕНТ ПОДПИСАН ЭЛЕКТРОННОЙ ПОДПИСЬЮ Владелец: ФЕДЕРАЛЬНАЯ СЛУЖБА ГОСУДАРСТВЕННОЙ РЕГИСТРАЦИИ, КАДАСТРА И КАРТОГРАФИИ Действителен с 17.05.2022 по 10.08.2023									
ПОЛНОЕ НАИМЕНОВАНИЕ ДОЛЖНОСТИ									
ИНИЦИАЛЫ, ФАМИЛИЯ									

Земельный участок									
вид объекта недвижимости									
Лист № 75 раздела 3.1		Всего листов раздела 3.1: 109		Всего разделов: 8		Всего листов выписки: 842			
28.10.2022г. № КУВИ-001/2022-191121903									
Кадастровый номер: 78:42:0016202:7									
1781	1.13.17 81	1.13.17 82	88°44.8'	1.37	данные отсутствуют	данные отсутствуют	данные отсутствуют	данные отсутствуют	данные отсутствуют
1782	1.13.17 82	1.13.17 83	95°0.4'	1.38	данные отсутствуют	данные отсутствуют	данные отсутствуют	данные отсутствуют	данные отсутствуют
1783	1.13.17 83	1.13.17 84	101°23.5'	1.37	данные отсутствуют	данные отсутствуют	данные отсутствуют	данные отсутствуют	данные отсутствуют
1784	1.13.17 84	1.13.17 85	107°22.7'	1.37	данные отсутствуют	данные отсутствуют	данные отсутствуют	данные отсутствуют	данные отсутствуют
1785	1.13.17 85	1.13.17 86	113°44.9'	1.37	данные отсутствуют	данные отсутствуют	данные отсутствуют	данные отсутствуют	данные отсутствуют
1786	1.13.17 86	1.13.17 87	119°44.7'	1.37	данные отсутствуют	данные отсутствуют	данные отсутствуют	данные отсутствуют	данные отсутствуют
1787	1.13.17 87	1.13.17 88	126°7.1'	1.37	данные отсутствуют	данные отсутствуют	данные отсутствуют	данные отсутствуют	данные отсутствуют
1788	1.13.17 88	1.13.17 89	132°19.8'	1.37	данные отсутствуют	данные отсутствуют	данные отсутствуют	данные отсутствуют	данные отсутствуют
1789	1.13.17 89	1.13.17 90	138°15.7'	1.37	данные отсутствуют	данные отсутствуют	данные отсутствуют	данные отсутствуют	данные отсутствуют
1790	1.13.17 90	1.13.17 91	144°48.1'	1.37	данные отсутствуют	данные отсутствуют	данные отсутствуют	данные отсутствуют	данные отсутствуют
1791	1.13.17 91	1.13.17 92	150°49.4'	1.37	данные отсутствуют	данные отсутствуют	данные отсутствуют	данные отсутствуют	данные отсутствуют
1792	1.13.17 92	1.13.17 93	156°48.1'	1.37	данные отсутствуют	данные отсутствуют	данные отсутствуют	данные отсутствуют	данные отсутствуют
1793	1.13.17 93	1.13.17 94	163°25.3'	1.37	данные отсутствуют	данные отсутствуют	данные отсутствуют	данные отсутствуют	данные отсутствуют
1794	1.13.17 94	1.13.17 95	169°30.5'	1.37	данные отсутствуют	данные отсутствуют	данные отсутствуют	данные отсутствуют	данные отсутствуют
1795	1.13.17 95	1.13.17 96	175°22.6'	1.36	данные отсутствуют	данные отсутствуют	данные отсутствуют	данные отсутствуют	данные отсутствуют
1796	1.13.17 96	1.13.17 97	203°36.9'	2.35	данные отсутствуют	данные отсутствуют	данные отсутствуют	данные отсутствуют	данные отсутствуют
1797	1.13.17 97	1.13.17 98	199°59.0'	2.34	данные отсутствуют	данные отсутствуют	данные отсутствуют	данные отсутствуют	данные отсутствуют
1798	1.13.17 98	1.13.17 99	196°34.9'	2.35	данные отсутствуют	данные отсутствуют	данные отсутствуют	данные отсутствуют	данные отсутствуют
 ДОКУМЕНТ ПОДПИСАН ЭЛЕКТРОННОЙ ПОДПИСЬЮ Владелец: ФЕДЕРАЛЬНАЯ СЛУЖБА ГОСУДАРСТВЕННОЙ РЕГИСТРАЦИИ, КАДАСТРА И КАРТОГРАФИИ Действителен с 17.05.2022 по 10.08.2023									
ПОЛНОЕ НАИМЕНОВАНИЕ ДОЛЖНОСТИ									
ИНИЦИАЛЫ, ФАМИЛИЯ									

Земельный участок		вид объекта недвижимости		Всего листов выписки: 842			
Лист № 76 раздела 3.1		Всего листов раздела 3.1: 109		Всего разделов: 8			
28.10.2022г. № КУВИ-001/2022-191121903		78:42:0016202:7					
Кадастровый номер:							
1799	1.13.17 99	1.13.18 00	193°5.2'	2.34	данные отсутствуют	данные отсутствуют	
1800	1.13.18 00	1.13.18 01	189°20.5'	2.34	данные отсутствуют	данные отсутствуют	
1801	1.13.18 01	1.13.18 02	186°7.4'	2.34	данные отсутствуют	данные отсутствуют	
1802	1.13.18 02	1.13.18 03	182°27.5'	2.33	данные отсутствуют	данные отсутствуют	
1803	1.13.18 03	1.13.18 04	179°1.5'	2.35	данные отсутствуют	данные отсутствуют	
1804	1.13.18 04	1.13.18 05	175°20.3'	2.34	данные отсутствуют	данные отсутствуют	
1805	1.13.18 05	1.13.18 06	172°8.8'	2.34	данные отсутствуют	данные отсутствуют	
1806	1.13.18 06	1.13.18 07	168°24.1'	2.34	данные отсутствуют	данные отсутствуют	
1807	1.13.18 07	1.13.18 08	164°53.7'	2.34	данные отсутствуют	данные отсутствуют	
1808	1.13.18 08	1.13.18 09	161°33.9'	2.34	данные отсутствуют	данные отсутствуют	
1809	1.13.18 09	1.13.18 10	157°55.6'	2.34	данные отсутствуют	данные отсутствуют	
1810	1.13.18 10	1.13.18 11	154°18.4'	2.35	данные отсутствуют	данные отсутствуют	
1811	1.13.18 11	1.13.18 12	151°1.0'	2.33	данные отсутствуют	данные отсутствуют	
1812	1.13.18 12	1.13.18 13	147°11.5'	2.34	данные отсутствуют	данные отсутствуют	
1813	1.13.18 13	1.13.18 14	170°58.9'	0.64	данные отсутствуют	данные отсутствуют	
1814	1.13.18 14	1.13.18 15	159°1.6'	0.64	данные отсутствуют	данные отсутствуют	
1815	1.13.18 15	1.13.18 16	145°18.3'	0.63	данные отсутствуют	данные отсутствуют	
1816	1.13.18 16	1.13.18 17	133°6.7'	0.64	данные отсутствуют	данные отсутствуют	
						1831	



ДОКУМЕНТ ПОДПИСАН  
 ЭЛЕКТРОННОЙ ПОДПИСЬЮ  
 Владелец: ФЕДЕРАЛЬНАЯ СЛУЖБА ГОСУДАРСТВЕННОЙ  
 РЕГИСТРАЦИИ, КАДАСТРА И КАРТОГРАФИИ  
 Действителен с 17.05.2022 по 10.08.2023

ПОЛНОЕ НАИМЕНОВАНИЕ ДОЛЖНОСТИ

ИНИЦИАЛЫ, ФАМИЛИЯ

Земельный участок									
вид объекта недвижимости									
Лист № 77 раздела 3.1		Всего листов раздела 3.1: 109		Всего разделов: 8		Всего листов выписки: 842			
28.10.2022г. № КУВИ-001/2022-191121903									
Кадастровый номер: 78:42:0016202:7									
1817	1.13.18 17	1.13.18 18	120°11.5'	0.64	данные отсутствуют	данные отсутствуют	данные отсутствуют	данные отсутствуют	данные отсутствуют
1818	1.13.18 18	1.13.18 19	108°26.1'	0.63	данные отсутствуют	данные отсутствуют	данные отсутствуют	данные отсутствуют	данные отсутствуют
1819	1.13.18 19	1.13.18 20	95°21.4'	0.64	данные отсутствуют	данные отсутствуют	данные отсутствуют	данные отсутствуют	данные отсутствуют
1820	1.13.18 20	1.13.18 21	82°45.8'	0.64	данные отсутствуют	данные отсутствуют	данные отсутствуют	данные отсутствуют	данные отсутствуют
1821	1.13.18 21	1.13.18 22	70°42.6'	0.64	данные отсутствуют	данные отсутствуют	данные отсутствуют	данные отсутствуют	данные отсутствуют
1822	1.13.18 22	1.13.18 23	57°48.2'	0.64	данные отсутствуют	данные отсутствуют	данные отсутствуют	данные отсутствуют	данные отсутствуют
1823	1.13.18 23	1.13.18 24	45°0.0'	0.64	данные отсутствуют	данные отсутствуют	данные отсутствуют	данные отсутствуют	данные отсутствуют
1824	1.13.18 24	1.13.18 25	32°56.9'	0.64	данные отсутствуют	данные отсутствуют	данные отсутствуют	данные отсутствуют	данные отсутствуют
1825	1.13.18 25	1.13.18 26	20°27.0'	0.63	данные отсутствуют	данные отсутствуют	данные отсутствуют	данные отсутствуют	данные отсутствуют
1826	1.13.18 26	1.13.18 27	8°0.3'	0.65	данные отсутствуют	данные отсутствуют	данные отсутствуют	данные отсутствуют	данные отсутствуют
1827	1.13.18 27	1.13.18 28	352°49.1'	3.84	данные отсутствуют	данные отсутствуют	данные отсутствуют	данные отсутствуют	данные отсутствуют
1828	1.13.18 28	1.13.18 29	331°7.3'	2.22	данные отсутствуют	данные отсутствуют	данные отсутствуют	данные отсутствуют	данные отсутствуют
1829	1.13.18 29	1.13.18 30	335°16.7'	2.22	данные отсутствуют	данные отсутствуют	данные отсутствуют	данные отсутствуют	данные отсутствуют
1830	1.13.18 30	1.13.18 31	339°6.7'	2.22	данные отсутствуют	данные отсутствуют	данные отсутствуют	данные отсутствуют	данные отсутствуют
1831	1.13.18 31	1.13.18 32	343°16.6'	2.22	данные отсутствуют	данные отсутствуют	данные отсутствуют	данные отсутствуют	данные отсутствуют
1832	1.13.18 32	1.13.18 33	346°42.9'	2.22	данные отсутствуют	данные отсутствуют	данные отсутствуют	данные отсутствуют	данные отсутствуют
1833	1.13.18 33	1.13.18 34	350°55.2'	2.22	данные отсутствуют	данные отсутствуют	данные отсутствуют	данные отсутствуют	данные отсутствуют
1834	1.13.18 34	1.13.18 35	354°34.3'	2.22	данные отсутствуют	данные отсутствуют	данные отсутствуют	данные отсутствуют	данные отсутствуют



ДОКУМЕНТ ПОДПИСАН

ЭЛЕКТРОННОЙ ПОДПИСЬЮ

Сертификат: 64575127400433833109200328139839306360

Владелец: ФЕДЕРАЛЬНАЯ СЛУЖБА ГОСУДАРСТВЕННОЙ

РЕГИСТРАЦИИ, КАДАСТРА И КАРТОГРАФИИ

Действителен с 17.05.2022 по 10.08.2023

ПОЛНОЕ НАИМЕНОВАНИЕ ДОЛЖНОСТИ

ИНИЦИАЛЫ, ФАМИЛИЯ

Земельный участок									
вид объекта недвижимости									
Лист № 78 раздела 3.1		Всего листов раздела 3.1: 109		Всего разделов: 8		Всего листов выписки: 842			
28.10.2022г. № КУВИ-001/2022-191121903									
Кадастровый номер: 78:42:0016202:7									
1835	1.13.18 35	1.13.18 36	358°27.1'	2.22	данные отсутствуют	данные отсутствуют	данные отсутствуют	данные отсутствуют	данные отсутствуют
1836	1.13.18 36	1.13.18 37	2°19.9'	2.21	данные отсутствуют	данные отсутствуют	данные отсутствуют	данные отсутствуют	данные отсутствуют
1837	1.13.18 37	1.13.18 38	6°11.9'	2.22	данные отсутствуют	данные отсутствуют	данные отсутствуют	данные отсутствуют	данные отсутствуют
1838	1.13.18 38	1.13.18 39	10°5.9'	2.22	данные отсутствуют	данные отсутствуют	данные отсутствуют	данные отсутствуют	данные отсутствуют
1839	1.13.18 39	1.13.18 40	13°50.9'	2.21	данные отсутствуют	данные отсутствуют	данные отсутствуют	данные отсутствуют	данные отсутствуют
1840	1.13.18 40	1.13.18 41	17°51.8'	2.22	данные отсутствуют	данные отсутствуют	данные отсутствуют	данные отсутствуют	данные отсутствуют
1841	1.13.18 41	1.13.18 42	21°36.6'	2.23	данные отсутствуют	данные отсутствуют	данные отсутствуют	данные отсутствуют	данные отсутствуют
1842	1.13.18 42	1.13.18 43	25°38.5'	2.22	данные отсутствуют	данные отсутствуют	данные отсутствуют	данные отсутствуют	данные отсутствуют
1843	1.13.18 43	1.13.18 44	29°27.4'	2.22	данные отсутствуют	данные отсутствуют	данные отсутствуют	данные отсутствуют	данные отсутствуют
1844	1.13.18 44	1.13.18 45	33°2.8'	2.22	данные отсутствуют	данные отсутствуют	данные отсутствуют	данные отсутствуют	данные отсутствуют
1845	1.13.18 45	1.13.18 46	37°7.7'	2.22	данные отсутствуют	данные отсутствуют	данные отсутствуют	данные отсутствуют	данные отсутствуют
1846	1.13.18 46	1.13.18 47	41°9.7'	2.22	данные отсутствуют	данные отсутствуют	данные отсутствуют	данные отсутствуют	данные отсутствуют
1847	1.13.18 47	1.13.18 48	44°38.1'	2.22	данные отсутствуют	данные отсутствуют	данные отсутствуют	данные отсутствуют	данные отсутствуют
1848	1.13.18 48	1.13.18 49	48°50.3'	2.22	данные отсутствуют	данные отсутствуют	данные отсутствуют	данные отсутствуют	данные отсутствуют
1849	1.13.18 49	1.13.18 50	52°40.0'	2.23	данные отсутствуют	данные отсутствуют	данные отсутствуют	данные отсутствуют	данные отсутствуют
1850	1.13.18 50	1.13.18 51	56°22.9'	2.22	данные отсутствуют	данные отсутствуют	данные отсутствуют	данные отсутствуют	данные отсутствуют
1851	1.13.18 51	1.13.18 52	38°46.4'	25.36	данные отсутствуют	данные отсутствуют	данные отсутствуют	данные отсутствуют	данные отсутствуют
1852	1.13.18 52	1.13.18 53	69°51.8'	2.56	данные отсутствуют	данные отсутствуют	данные отсутствуют	данные отсутствуют	данные отсутствуют



ДОКУМЕНТ ПОДПИСАН

ЭЛЕКТРОННОЙ ПОДПИСЬЮ

Сертификат: 64575127400433833109200328139839306360

Владелец: ФЕДЕРАЛЬНАЯ СЛУЖБА ГОСУДАРСТВЕННОЙ

РЕГИСТРАЦИИ, КАДАСТРА И КАРТОГРАФИИ

Действителен с 17.05.2022 по 10.08.2023

ПОЛНОЕ НАИМЕНОВАНИЕ ДОЛЖНОСТИ

ИНИЦИАЛЫ, ФАМИЛИЯ

Земельный участок									
вид объекта недвижимости									
Лист № 79 раздела 3.1		Всего листов раздела 3.1: 109		Всего разделов: 8		Всего листов выписки: 842			
28.10.2022г. № КУВИ-001/2022-191121903									
Кадастровый номер: 78:42:0016202:7									
1853	1.13.18 53	1.13.18 54	66°26.9'	2.55	данные отсутствуют	данные отсутствуют	данные отсутствуют	данные отсутствуют	данные отсутствуют
1854	1.13.18 54	1.13.18 55	63°14.0'	2.55	данные отсутствуют	данные отсутствуют	данные отсутствуют	данные отсутствуют	данные отсутствуют
1855	1.13.18 55	1.13.18 56	59°55.3'	2.55	данные отсутствуют	данные отсутствуют	данные отсутствуют	данные отсутствуют	данные отсутствуют
1856	1.13.18 56	1.13.18 57	56°37.2'	2.56	данные отсутствуют	данные отсутствуют	данные отсутствуют	данные отсутствуют	данные отсутствуют
1857	1.13.18 57	1.13.18 58	52°57.1'	2.56	данные отсутствуют	данные отсутствуют	данные отсутствуют	данные отсутствуют	данные отсутствуют
1858	1.13.18 58	1.13.18 59	49°54.5'	2.56	данные отсутствуют	данные отсутствуют	данные отсутствуют	данные отсутствуют	данные отсутствуют
1859	1.13.18 59	1.13.18 60	46°25.7'	2.55	данные отсутствуют	данные отсутствуют	данные отсутствуют	данные отсутствуют	данные отсутствуют
1860	1.13.18 60	1.13.18 61	43°15.3'	2.55	данные отсутствуют	данные отсутствуют	данные отсутствуют	данные отсутствуют	данные отсутствуют
1861	1.13.18 61	1.13.18 62	39°55.2'	2.56	данные отсутствуют	данные отсутствуют	данные отсутствуют	данные отсутствуют	данные отсутствуют
1862	1.13.18 62	1.13.18 63	36°25.3'	2.56	данные отсутствуют	данные отсутствуют	данные отсутствуют	данные отсутствуют	данные отсутствуют
1863	1.13.18 63	1.13.18 64	33°11.6'	2.56	данные отсутствуют	данные отсутствуют	данные отсутствуют	данные отсутствуют	данные отсутствуют
1864	1.13.18 64	1.13.18 65	29°46.4'	2.56	данные отсутствуют	данные отсутствуют	данные отсутствуют	данные отсутствуют	данные отсутствуют
1865	1.13.18 65	1.13.18 66	26°27.9'	2.56	данные отсутствуют	данные отсутствуют	данные отсутствуют	данные отсутствуют	данные отсутствуют
1866	1.13.18 66	1.13.18 67	23°3.1'	2.55	данные отсутствуют	данные отсутствуют	данные отсутствуют	данные отсутствуют	данные отсутствуют
1867	1.13.18 67	1.13.18 68	19°55.6'	2.55	данные отсутствуют	данные отсутствуют	данные отсутствуют	данные отсутствуют	данные отсутствуют
1868	1.13.18 68	1.13.18 69	16°31.7'	2.57	данные отсутствуют	данные отсутствуют	данные отсутствуют	данные отсутствуют	данные отсутствуют
1869	1.13.18 69	1.13.18 70	13°6.7'	2.56	данные отсутствуют	данные отсутствуют	данные отсутствуют	данные отсутствуют	данные отсутствуют
1870	1.13.18 70	1.13.18 71	9°54.2'	2.56	данные отсутствуют	данные отсутствуют	данные отсутствуют	данные отсутствуют	данные отсутствуют



ДОКУМЕНТ ПОДПИСАН

ЭЛЕКТРОННОЙ ПОДПИСЬЮ

Сертификат: 64575127400433833109200328139839306360

Владелец: ФЕДЕРАЛЬНАЯ СЛУЖБА ГОСУДАРСТВЕННОЙ

РЕГИСТРАЦИИ, КАДАСТРА И КАРТОГРАФИИ

Действителен с 17.05.2022 по 10.08.2023

ПОЛНОЕ НАИМЕНОВАНИЕ ДОЛЖНОСТИ

ИНИЦИАЛЫ, ФАМИЛИЯ

Земельный участок		вид объекта недвижимости		Всего листов выписки: 842		
Лист № 80 раздела 3.1		Всего листов раздела 3.1: 109		Всего разделов: 8		
28.10.2022г. № КУВИ-001/2022-191121903		78:42:001 6202:7				
Кадастровый номер:						
1871	1.13.18 71	1.13.18 72	32°29.6'	66.42	данные отсутствуют	данные отсутствуют
1872	1.13.18 72	1.13.18 73	49°19.3'	3.19	данные отсутствуют	данные отсутствуют
1873	1.13.18 73	1.13.18 74	46°46.4'	3.2	данные отсутствуют	данные отсутствуют
1874	1.13.18 74	1.13.18 75	43°51.7'	3.2	данные отсутствуют	данные отсутствуют
1875	1.13.18 75	1.13.18 76	41°11.2'	3.19	данные отсутствуют	данные отсутствуют
1876	1.13.18 76	1.13.18 77	38°24.5'	3.2	данные отсутствуют	данные отсутствуют
1877	1.13.18 77	1.13.18 78	35°34.7'	3.2	данные отсутствуют	данные отсутствуют
1878	1.13.18 78	1.13.18 79	32°44.8'	3.2	данные отсутствуют	данные отсутствуют
1879	1.13.18 79	1.13.18 80	30°15.4'	3.2	данные отсутствуют	данные отсутствуют
1880	1.13.18 80	1.13.18 81	27°17.0'	3.21	данные отсутствуют	данные отсутствуют
1881	1.13.18 81	1.13.18 82	24°38.2'	3.19	данные отсутствуют	данные отсутствуют
1882	1.13.18 82	1.13.18 83	21°50.1'	3.2	данные отсутствуют	данные отсутствуют
1883	1.13.18 83	1.13.18 84	18°56.6'	3.2	данные отсутствуют	данные отсутствуют
1884	1.13.18 84	1.13.18 85	16°20.3'	3.2	данные отсутствуют	данные отсутствуют
1885	1.13.18 85	1.13.18 86	13°33.5'	3.2	данные отсутствуют	данные отсутствуют
1886	1.13.18 86	1.13.18 87	35°44.2'	2.29	данные отсутствуют	данные отсутствуют
1887	1.13.18 87	1.13.18 88	315°0.0'	11.23	данные отсутствуют	данные отсутствуют
1888	1.13.18 88	1.13.18 89	297°1.9'	0.55	данные отсутствуют	данные отсутствуют
						1835



ДОКУМЕНТ ПОДПИСАН

ЭЛЕКТРОННОЙ ПОДПИСЬЮ

Сертификат: 64575127400433833109200328139839306360


Владелец: ФЕДЕРАЛЬНАЯ СЛУЖБА ГОСУДАРСТВЕННОЙ

РЕГИСТРАЦИИ, КАДАСТРА И КАРТОГРАФИИ

Действителен с 17.05.2022 по 10.08.2023

ПОЛНОЕ НАИМЕНОВАНИЕ ДОЛЖНОСТИ

ИНИЦИАЛЫ, ФАМИЛИЯ

Земельный участок									
вид объекта недвижимости									
Лист № 81 раздела 3.1		Всего листов раздела 3.1: 109		Всего разделов: 8		Всего листов выписки: 842			
28.10.2022г. № КУВИ-001/2022-191121903									
Кадастровый номер: 78:42:0016202:7									
1889	1.13.18 89	1.13.18 90	25°45.4'	2.85	данные отсутствуют	данные отсутствуют	данные отсутствуют	данные отсутствуют	данные отсутствуют
1890	1.13.18 90	1.13.18 91	308°2.8'	1.17	данные отсутствуют	данные отсутствуют	данные отсутствуют	данные отсутствуют	данные отсутствуют
1891	1.13.18 91	1.13.18 92	207°8.7'	3.09	данные отсутствуют	данные отсутствуют	данные отсутствуют	данные отсутствуют	данные отсутствуют
1892	1.13.18 92	1.13.18 93	296°33.9'	0.6	данные отсутствуют	данные отсутствуют	данные отсутствуют	данные отсутствуют	данные отсутствуют
1893	1.13.18 93	1.13.18 94	257°4.0'	4.91	данные отсутствуют	данные отсутствуют	данные отсутствуют	данные отсутствуют	данные отсутствуют
1894	1.13.18 94	1.13.18 95	253°21.7'	0.91	данные отсутствуют	данные отсутствуют	данные отсутствуют	данные отсутствуют	данные отсутствуют
1895	1.13.18 95	1.13.18 96	246°33.1'	0.9	данные отсутствуют	данные отсутствуют	данные отсутствуют	данные отсутствуют	данные отсутствуют
1896	1.13.18 96	1.13.18 97	239°41.8'	0.89	данные отсутствуют	данные отсутствуют	данные отсутствуют	данные отсутствуют	данные отсутствуют
1897	1.13.18 97	1.13.18 98	232°14.2'	0.9	данные отсутствуют	данные отсутствуют	данные отсутствуют	данные отсутствуют	данные отсутствуют
1898	1.13.18 98	1.13.18 99	225°27.1'	0.9	данные отсутствуют	данные отсутствуют	данные отсутствуют	данные отсутствуют	данные отсутствуют
1899	1.13.18 99	1.13.19 00	226°2.7'	5.04	данные отсутствуют	данные отсутствуют	данные отсутствуют	данные отсутствуют	данные отсутствуют
1900	1.13.19 00	1.13.19 01	217°16.7'	8.68	данные отсутствуют	данные отсутствуют	данные отсутствуют	данные отсутствуют	данные отсутствуют
1901	1.13.19 01	1.13.19 02	216°19.7'	8.68	данные отсутствуют	данные отсутствуют	данные отсутствуют	данные отсутствуют	данные отсутствуют
1902	1.13.19 02	1.13.19 03	215°25.8'	8.68	данные отсутствуют	данные отсутствуют	данные отсутствуют	данные отсутствуют	данные отсутствуют
1903	1.13.19 03	1.13.19 04	214°34.2'	8.67	данные отсутствуют	данные отсутствуют	данные отсутствуют	данные отсутствуют	данные отсутствуют
1904	1.13.19 04	1.13.19 05	213°38.1'	8.68	данные отсутствуют	данные отсутствуют	данные отсутствуют	данные отсутствуют	данные отсутствуют
1905	1.13.19 05	1.13.19 06	212°48.7'	8.67	данные отсутствуют	данные отсутствуют	данные отсутствуют	данные отсутствуют	данные отсутствуют
1906	1.13.19 06	1.13.19 07	211°51.5'	8.68	данные отсутствуют	данные отсутствуют	данные отсутствуют	данные отсутствуют	данные отсутствуют
1836									
ДОКУМЕНТ ПОДПИСАН									
 ЭЛЕКТРОННОЙ ПОДПИСЬЮ Владелец: ФЕДЕРАЛЬНАЯ СЛУЖБА ГОСУДАРСТВЕННОЙ РЕГИСТРАЦИИ, КАДАСТРА И КАРТОГРАФИИ Действителен с 17.05.2022 по 10.08.2023									
ПОЛНОЕ НАИМЕНОВАНИЕ ДОЛЖНОСТИ									
ИНИЦИАЛЫ, ФАМИЛИЯ									



Земельный участок		вид объекта недвижимости		Всего листов выписки: 842			
Лист № 82 раздела 3.1		Всего листов раздела 3.1: 109		Всего разделов: 8			
28.10.2022г. № КУВИ-001/2022-191121903		78:42:0016202:7					
Кадастровый номер:							
1907	1.13.19 07	1.13.19 08	210°59.9'	8.68	данные отсутствуют	данные отсутствуют	
1908	1.13.19 08	1.13.19 09	210°1.4'	8.67	данные отсутствуют	данные отсутствуют	
1909	1.13.19 09	1.13.19 10	209°11.8'	8.67	данные отсутствуют	данные отсутствуют	
1910	1.13.19 10	1.13.19 11	237°14.7'	1.7	данные отсутствуют	данные отсутствуют	
1911	1.13.19 11	1.13.19 12	231°55.1'	1.7	данные отсутствуют	данные отсутствуют	
1912	1.13.19 12	1.13.19 13	226°40.7'	1.69	данные отсутствуют	данные отсутствуют	
1913	1.13.19 13	1.13.19 14	221°26.3'	1.71	данные отсутствуют	данные отсутствуют	
1914	1.13.19 14	1.13.19 15	215°51.2'	1.69	данные отсутствуют	данные отсутствуют	
1915	1.13.19 15	1.13.19 16	210°47.4'	1.7	данные отсутствуют	данные отсутствуют	
1916	1.13.19 16	1.13.19 17	205°3.5'	1.7	данные отсутствуют	данные отсутствуют	
1917	1.13.19 17	1.13.19 18	200°2.5'	1.69	данные отсутствуют	данные отсутствуют	
1918	1.13.19 18	1.13.19 19	194°36.4'	1.71	данные отсутствуют	данные отсутствуют	
1919	1.13.19 19	1.13.19 20	189°31.1'	1.69	данные отсутствуют	данные отсутствуют	
1920	1.13.19 20	1.13.19 21	184°3.7'	1.69	данные отсутствуют	данные отсутствуют	
1921	1.13.19 21	1.13.19 22	178°39.1'	1.7	данные отсутствуют	данные отсутствуют	
1922	1.13.19 22	1.13.19 23	173°15.1'	1.7	данные отсутствуют	данные отсутствуют	
1923	1.13.19 23	1.13.19 24	168°5.6'	1.7	данные отсутствуют	данные отсутствуют	
1924	1.13.19 24	1.13.19 25	162°31.5'	1.7	данные отсутствуют	данные отсутствуют	
						1837	



ДОКУМЕНТ ПОДПИСАН

ЭЛЕКТРОННОЙ ПОДПИСЬЮ

Сертификат: 64575127400433833109200328139839306360

Владелец: ФЕДЕРАЛЬНАЯ СЛУЖБА ГОСУДАРСТВЕННОЙ

РЕГИСТРАЦИИ, КАДАСТРА И КАРТОГРАФИИ

Действителен с 17.05.2022 по 10.08.2023

ПОЛНОЕ НАИМЕНОВАНИЕ ДОЛЖНОСТИ

ИНИЦИАЛЫ, ФАМИЛИЯ

Земельный участок											
вид объекта недвижимости											
Лист № 83 раздела 3.1			Всего листов раздела 3.1: 109			Всего разделов: 8			Всего листов выписки: 842		
28.10.2022г. № КУВИ-001/2022-191121903											
Кадастровый номер: 78:42:0016202:7											
1925	1.13.19 25	1.13.19 26	157°30.6'	1.7	данные отсутствуют	данные отсутствуют	данные отсутствуют	данные отсутствуют	данные отсутствуют	данные отсутствуют	
1926	1.13.19 26	1.13.19 27	151°46.1'	1.69	данные отсутствуют	данные отсутствуют	данные отсутствуют	данные отсутствуют	данные отсутствуют	данные отсутствуют	
1927	1.13.19 27	1.13.19 28	161°7.9'	0.83	данные отсутствуют	данные отсутствуют	данные отсутствуют	данные отсутствуют	данные отсутствуют	данные отсутствуют	
1928	1.13.19 28	1.13.19 29	170°18.7'	0.83	данные отсутствуют	данные отсутствуют	данные отсутствуют	данные отсутствуют	данные отсутствуют	данные отсутствуют	
1929	1.13.19 29	1.13.19 30	180°41.4'	0.83	данные отсутствуют	данные отсутствуют	данные отсутствуют	данные отсутствуют	данные отсутствуют	данные отсутствуют	
1930	1.13.19 30	1.13.19 31	191°10.4'	0.83	данные отсутствуют	данные отсутствуют	данные отсутствуют	данные отсутствуют	данные отсутствуют	данные отсутствуют	
1931	1.13.19 31	1.13.19 32	201°40.5'	0.84	данные отсутствуют	данные отсутствуют	данные отсутствуют	данные отсутствуют	данные отсутствуют	данные отсутствуют	
1932	1.13.19 32	1.13.19 33	211°12.1'	0.83	данные отсутствуют	данные отсутствуют	данные отсутствуют	данные отсутствуют	данные отсутствуют	данные отсутствуют	
1933	1.13.19 33	1.13.19 34	222°2.3'	0.82	данные отсутствуют	данные отсутствуют	данные отсутствуют	данные отсутствуют	данные отсутствуют	данные отсутствуют	
1934	1.13.19 34	1.13.19 35	246°25.9'	26.26	данные отсутствуют	данные отсутствуют	данные отсутствуют	данные отсутствуют	данные отсутствуют	данные отсутствуют	
1935	1.13.19 35	1.13.19 36	219°15.6'	23.4	данные отсутствуют	данные отсутствуют	данные отсутствуют	данные отсутствуют	данные отсутствуют	данные отсутствуют	
1936	1.13.19 36	1.13.19 37	226°30.9'	1.34	данные отсутствуют	данные отсутствуют	данные отсутствуют	данные отсутствуют	данные отсутствуют	данные отсутствуют	
1937	1.13.19 37	1.13.19 38	232°52.4'	1.34	данные отсутствуют	данные отсутствуют	данные отсутствуют	данные отсутствуют	данные отсутствуют	данные отсутствуют	
1938	1.13.19 38	1.13.19 39	239°33.4'	1.32	данные отсутствуют	данные отсутствуют	данные отсутствуют	данные отсутствуют	данные отсутствуют	данные отсутствуют	
1939	1.13.19 39	1.13.19 40	245°44.0'	1.34	данные отсутствуют	данные отсутствуют	данные отсутствуют	данные отсутствуют	данные отсутствуют	данные отсутствуют	
1940	1.13.19 40	1.13.19 41	252°31.1'	1.33	данные отсутствуют	данные отсутствуют	данные отсутствуют	данные отсутствуют	данные отсутствуют	данные отсутствуют	
1941	1.13.19 41	1.13.19 42	259°11.8'	1.33	данные отсутствуют	данные отсутствуют	данные отсутствуют	данные отсутствуют	данные отсутствуют	данные отсутствуют	
1942	1.13.19 42	1.13.19 43	265°16.3'	1.33	данные отсутствуют	данные отсутствуют	данные отсутствуют	данные отсутствуют	данные отсутствуют	данные отсутствуют	
 ДОКУМЕНТ ПОДПИСАН ЭЛЕКТРОННОЙ ПОДПИСЬЮ Владелец: ФЕДЕРАЛЬНАЯ СЛУЖБА ГОСУДАРСТВЕННОЙ РЕГИСТРАЦИИ, КАДАСТРА И КАРТОГРАФИИ Действителен с 17.05.2022 по 10.08.2023											
ПОЛНОЕ НАИМЕНОВАНИЕ ДОЛЖНОСТИ											
ИНИЦИАЛЫ, ФАМИЛИЯ											

Земельный участок			
вид объекта недвижимости			
Лист № 84 раздела 3.1	Всего листов раздела 3.1: 109	Всего разделов: 8	Всего листов выписки: 842
28.10.2022г. № КУВИ-001/2022-191121903			
Кадастровый номер: 78:42:0016202:7			

1943	1.13.19 43	1.13.19 44	271°43.4'	1.33	данные отсутствуют	данные отсутствуют	данные отсутствуют
1944	1.13.19 44	1.13.19 45	278°37.0'	1.34	данные отсутствуют	данные отсутствуют	данные отсутствуют
1945	1.13.19 45	1.13.19 46	284°45.9'	1.33	данные отсутствуют	данные отсутствуют	данные отсутствуют
1946	1.13.19 46	1.13.19 47	291°33.7'	1.33	данные отсутствуют	данные отсутствуют	данные отсутствуют
1947	1.13.19 47	1.13.19 48	297°55.2'	1.32	данные отсутствуют	данные отсутствуют	данные отсутствуют
1948	1.13.19 48	1.13.19 49	304°17.2'	1.33	данные отсутствуют	данные отсутствуют	данные отсутствуют
1949	1.13.19 49	1.13.19 50	310°44.5'	1.33	данные отсутствуют	данные отсутствуют	данные отсутствуют
1950	1.13.19 50	1.13.19 51	317°43.6'	1.34	данные отсутствуют	данные отсутствуют	данные отсутствуют
1951	1.13.19 51	1.13.19 52	252°39.8'	4.13	данные отсутствуют	данные отсутствуют	данные отсутствуют
1952	1.13.19 52	1.13.19 53	250°46.5'	4.13	данные отсутствуют	данные отсутствуют	данные отсутствуют
1953	1.13.19 53	1.13.19 54	248°50.6'	4.13	данные отсутствуют	данные отсутствуют	данные отсутствуют
1954	1.13.19 54	1.13.19 55	246°51.4'	4.12	данные отсутствуют	данные отсутствуют	данные отсутствуют
1955	1.13.19 55	1.13.19 56	245°3.0'	4.12	данные отсутствуют	данные отсутствуют	данные отсутствуют
1956	1.13.19 56	1.13.19 57	242°59.9'	4.12	данные отсутствуют	данные отсутствуют	данные отсутствуют
1957	1.13.19 57	1.13.19 58	296°41.8'	1.96	данные отсутствуют	данные отсутствуют	данные отсутствуют
1958	1.13.19 58	1.13.19 59	301°25.0'	1.96	данные отсутствуют	данные отсутствуют	данные отсутствуют
1959	1.13.19 59	1.13.19 60	305°48.7'	1.95	данные отсутствуют	данные отсутствуют	данные отсутствуют
1960	1.13.19 60	1.13.19 61	310°51.3'	1.96	данные отсутствуют	данные отсутствуют	данные отсутствуют



ДОКУМЕНТ ПОДПИСАН

ЭЛЕКТРОННОЙ ПОДПИСЬЮ

Сертификат: 64575127400433833109200328139839306360


Владелец: ФЕДЕРАЛЬНАЯ СЛУЖБА ГОСУДАРСТВЕННОЙ


РЕГИСТРАЦИИ, КАДАСТРА И КАРТОГРАФИИ

Действителен: с 17.05.2022 по 10.08.2023

ПОЛНОЕ НАИМЕНОВАНИЕ ДОЛЖНОСТИ

ИНИЦИАЛЫ, ФАМИЛИЯ

Земельный участок											
вид объекта недвижимости											
Лист № 85 раздела 3.1			Всего листов раздела 3.1: 109			Всего разделов: 8			Всего листов выписки: 842		
28.10.2022г. № КУВИ-001/2022-191121903											
Кадастровый номер: 78:42:0016202:7											
1961	1.13.19 61	1.13.19 62	315°24.9'	1.95	данные отсутствуют	данные отсутствуют	данные отсутствуют	данные отсутствуют	данные отсутствуют	данные отсутствуют	
1962	1.13.19 62	1.13.19 63	319°46.9'	1.95	данные отсутствуют	данные отсутствуют	данные отсутствуют	данные отсутствуют	данные отсутствуют	данные отсутствуют	
1963	1.13.19 63	1.13.19 64	324°21.6'	1.96	данные отсутствуют	данные отсутствуют	данные отсутствуют	данные отсутствуют	данные отсутствуют	данные отсутствуют	
1964	1.13.19 64	1.13.19 65	329°14.2'	1.96	данные отсутствуют	данные отсутствуют	данные отсутствуют	данные отсутствуют	данные отсутствуют	данные отсутствуют	
1965	1.13.19 65	1.13.19 66	333°49.7'	1.95	данные отсутствуют	данные отсутствуют	данные отсутствуют	данные отсутствуют	данные отсутствуют	данные отсутствуют	
1966	1.13.19 66	1.13.19 67	338°25.0'	1.96	данные отсутствуют	данные отсутствуют	данные отсутствуют	данные отсутствуют	данные отсутствуют	данные отсутствуют	
1967	1.13.19 67	1.13.19 68	342°46.1'	1.96	данные отсутствуют	данные отсутствуют	данные отсутствуют	данные отсутствуют	данные отсутствуют	данные отсутствуют	
1968	1.13.19 68	1.13.19 69	347°53.1'	1.95	данные отсутствуют	данные отсутствуют	данные отсутствуют	данные отсутствуют	данные отсутствуют	данные отсутствуют	
1969	1.13.19 69	1.13.19 70	356°36.1'	15.86	данные отсутствуют	данные отсутствуют	данные отсутствуют	данные отсутствуют	данные отсутствуют	данные отсутствуют	
1970	1.13.19 70	1.13.19 71	4°21.6'	28.15	данные отсутствуют	данные отсутствуют	данные отсутствуют	данные отсутствуют	данные отсутствуют	данные отсутствуют	
1971	1.13.19 71	1.13.19 72	348°14.5'	6.77	данные отсутствуют	данные отсутствуют	данные отсутствуют	данные отсутствуют	данные отсутствуют	данные отсутствуют	
1972	1.13.19 72	1.13.19 73	335°32.5'	18.98	данные отсутствуют	данные отсутствуют	данные отсутствуют	данные отсутствуют	данные отсутствуют	данные отсутствуют	
1973	1.13.19 73	1.13.19 74	320°44.9'	13.77	данные отсутствуют	данные отсутствуют	данные отсутствуют	данные отсутствуют	данные отсутствуют	данные отсутствуют	
1974	1.13.19 74	1.13.19 75	348°38.6'	22.09	данные отсутствуют	данные отсутствуют	данные отсутствуют	данные отсутствуют	данные отсутствуют	данные отсутствуют	
1975	1.13.19 75	1.13.19 76	10°3.3'	16.21	данные отсутствуют	данные отсутствуют	данные отсутствуют	данные отсутствуют	данные отсутствуют	данные отсутствуют	
1976	1.13.19 76	1.13.19 77	352°44.7'	12.59	данные отсутствуют	данные отсутствуют	данные отсутствуют	данные отсутствуют	данные отсутствуют	данные отсутствуют	
1977	1.13.19 77	1.13.17 05	348°14.1'	14.57	данные отсутствуют	данные отсутствуют	данные отсутствуют	данные отсутствуют	данные отсутствуют	данные отсутствуют	
1978	1.14.19 78	1.14.19 79	220°4.0'	19.65	данные отсутствуют	данные отсутствуют	данные отсутствуют	данные отсутствуют	данные отсутствуют	данные отсутствуют	
											
<p>Сертификат: 64575127400433833109200328139839306360  Владелец: ФЕДЕРАЛЬНАЯ СЛУЖБА ГОСУДАРСТВЕННОЙ РЕГИСТРАЦИИ, КАДАСТРА И КАРТОГРАФИИ  Действителен с 17.05.2022 по 10.08.2023</p>											
<p>ДОКУМЕНТ ПОДПИСАН  ЭЛЕКТРОННОЙ ПОДПИСЬЮ  Владельцем: ФЕДЕРАЛЬНАЯ СЛУЖБА ГОСУДАРСТВЕННОЙ РЕГИСТРАЦИИ, КАДАСТРА И КАРТОГРАФИИ  Действителен с 17.05.2022 по 10.08.2023</p>											
ПОЛНОЕ НАИМЕНОВАНИЕ ДОЛЖНОСТИ											
ИНИЦИАЛЫ, ФАМИЛИЯ											

Земельный участок											
вид объекта недвижимости											
Лист № 86 раздела 3.1			Всего листов раздела 3.1: 109			Всего разделов: 8			Всего листов выписки: 842		
28.10.2022г. № КУВИ-001/2022-191121903											
Кадастровый номер: 78:42:0016202:7											
1979	1.14.19 79	1.14.19 80	231°34.1'	18.42	данные отсутствуют	данные отсутствуют	данные отсутствуют	данные отсутствуют	данные отсутствуют	данные отсутствуют	
1980	1.14.19 80	1.14.19 81	192°19.9'	29.27	данные отсутствуют	данные отсутствуют	данные отсутствуют	данные отсутствуют	данные отсутствуют	данные отсутствуют	
1981	1.14.19 81	1.14.19 82	204°47.4'	10.68	данные отсутствуют	данные отсутствуют	данные отсутствуют	данные отсутствуют	данные отсутствуют	данные отсутствуют	
1982	1.14.19 82	1.14.19 83	218°23.2'	0.98	данные отсутствуют	данные отсутствуют	данные отсутствуют	данные отсутствуют	данные отсутствуют	данные отсутствуют	
1983	1.14.19 83	1.14.19 84	209°57.7'	0.98	данные отсутствуют	данные отсутствуют	данные отсутствуют	данные отсутствуют	данные отсутствуют	данные отсутствуют	
1984	1.14.19 84	1.14.19 85	201°2.3'	0.97	данные отсутствуют	данные отсутствуют	данные отсутствуют	данные отсутствуют	данные отсутствуют	данные отсутствуют	
1985	1.14.19 85	1.14.19 86	193°2.3'	0.98	данные отсутствуют	данные отсутствуют	данные отсутствуют	данные отсутствуют	данные отсутствуют	данные отсутствуют	
1986	1.14.19 86	1.14.19 87	184°42.9'	0.97	данные отсутствуют	данные отсутствуют	данные отсутствуют	данные отсутствуют	данные отсутствуют	данные отсутствуют	
1987	1.14.19 87	1.14.19 88	176°29.8'	0.98	данные отсутствуют	данные отсутствуют	данные отсутствуют	данные отсутствуют	данные отсутствуют	данные отсутствуют	
1988	1.14.19 88	1.14.19 89	167°32.1'	0.97	данные отсутствуют	данные отсутствуют	данные отсутствуют	данные отсутствуют	данные отсутствуют	данные отсутствуют	
1989	1.14.19 89	1.14.19 90	159°43.0'	0.98	данные отсутствуют	данные отсутствуют	данные отсутствуют	данные отсутствуют	данные отсутствуют	данные отсутствуют	
1990	1.14.19 90	1.14.19 91	151°3.6'	0.97	данные отсутствуют	данные отсутствуют	данные отсутствуют	данные отсутствуют	данные отсутствуют	данные отсутствуют	
1991	1.14.19 91	1.14.19 92	142°53.8'	0.98	данные отсутствуют	данные отсутствуют	данные отсутствуют	данные отсутствуют	данные отсутствуют	данные отсутствуют	
1992	1.14.19 92	1.14.19 93	134°10.2'	0.98	данные отсутствуют	данные отсутствуют	данные отсутствуют	данные отсутствуют	данные отсутствуют	данные отсутствуют	
1993	1.14.19 93	1.14.19 94	125°28.2'	0.98	данные отсутствуют	данные отсутствуют	данные отсутствуют	данные отсутствуют	данные отсутствуют	данные отсутствуют	
1994	1.14.19 94	1.14.19 95	118°8.5'	0.98	данные отсутствуют	данные отсутствуют	данные отсутствуют	данные отсутствуют	данные отсутствуют	данные отсутствуют	
1995	1.14.19 95	1.14.19 96	108°26.1'	0.98	данные отсутствуют	данные отсутствуют	данные отсутствуют	данные отсутствуют	данные отсутствуют	данные отсутствуют	
1996	1.14.19 96	1.14.19 97	106°49.4'	26.54	данные отсутствуют	данные отсутствуют	данные отсутствуют	данные отсутствуют	данные отсутствуют	данные отсутствуют	
 Сертификат: 64575127400433833109200328139839306360 Владелец: ФЕДЕРАЛЬНАЯ СЛУЖБА ГОСУДАРСТВЕННОЙ РЕГИСТРАЦИИ, КАДАСТРА И КАРТОГРАФИИ Действителен: с 17.05.2022 по 10.08.2023											
полное наименование должности											
инициалы, фамилия											

Земельный участок			
вид объекта недвижимости			
Лист № 87 раздела 3.1	Всего листов раздела 3.1: 109	Всего разделов: 8	Всего листов выписки: 842
28.10.2022г. № КУВИ-001/2022-191121903			
Кадастровый номер: 78:42:0016202:7			

1997	1.14.19 97	1.14.19 98	17°15.4'	7.99	данные отсутствуют	данные отсутствуют	данные отсутствуют
1998	1.14.19 98	1.14.19 99	330°51.5'	5.18	данные отсутствуют	данные отсутствуют	данные отсутствуют
1999	1.14.19 99	1.14.20 00	16°35.3'	16.88	данные отсутствуют	данные отсутствуют	данные отсутствуют
2000	1.14.20 00	1.14.20 01	1°52.7'	12.21	данные отсутствуют	данные отсутствуют	данные отсутствуют
2001	1.14.20 01	1.14.20 02	48°45.9'	38.23	данные отсутствуют	данные отсутствуют	данные отсутствуют
2002	1.14.20 02	1.14.19 78	305°41.0'	30.31	данные отсутствуют	данные отсутствуют	данные отсутствуют
2003	1.15.20 03	1.15.20 04	233°52.9'	0.46	данные отсутствуют	данные отсутствуют	данные отсутствуют
2004	1.15.20 04	1.15.20 05	217°38.9'	0.44	данные отсутствуют	данные отсутствуют	данные отсутствуют
2005	1.15.20 05	1.15.20 06	202°31.3'	0.44	данные отсутствуют	данные отсутствуют	данные отсутствуют
2006	1.15.20 06	1.15.20 07	186°29.0'	0.44	данные отсутствуют	данные отсутствуют	данные отсутствуют
2007	1.15.20 07	1.15.20 08	170°57.7'	0.45	данные отсутствуют	данные отсутствуют	данные отсутствуют
2008	1.15.20 08	1.15.20 09	155°46.3'	0.44	данные отсутствуют	данные отсутствуют	данные отсутствуют
2009	1.15.20 09	1.15.20 10	139°32.3'	0.45	данные отсутствуют	данные отсутствуют	данные отсутствуют
2010	1.15.20 10	1.15.20 11	122°16.6'	0.45	данные отсутствуют	данные отсутствуют	данные отсутствуют
2011	1.15.20 11	1.15.20 12	106°46.3'	0.76	данные отсутствуют	данные отсутствуют	данные отсутствуют
2012	1.15.20 12	1.15.20 13	118°15.0'	0.76	данные отсутствуют	данные отсутствуют	данные отсутствуют
2013	1.15.20 13	1.15.20 14	130°16.8'	0.77	данные отсутствуют	данные отсутствуют	данные отсутствуют
2014	1.15.20 14	1.15.20 15	141°55.6'	0.76	данные отсутствуют	данные отсутствуют	данные отсутствуют



ДОКУМЕНТ ПОДПИСАН

ЭЛЕКТРОННОЙ ПОДПИСЬЮ

Сертификат: 64575127400433833109200328139839306360


Владелец: ФЕДЕРАЛЬНАЯ СЛУЖБА ГОСУДАРСТВЕННОЙ

РЕГИСТРАЦИИ, КАДАСТРА И КАРТОГРАФИИ

Действителен с 17.05.2022 по 10.08.2023


полное наименование Должности


инициалы, фамилия

Земельный участок									
вид объекта недвижимости									
Лист № 88 раздела 3.1		Всего листов раздела 3.1: 109		Всего разделов: 8		Всего листов выписки: 842			
28.10.2022г. № КУВИ-001/2022-191121903									
Кадастровый номер: 78:42:0016202:7									
2015	1.15.20 15	1.15.20 16	153°46.1'	0.77	данные отсутствуют	данные отсутствуют	данные отсутствуют	данные отсутствуют	данные отсутствуют
2016	1.15.20 16	1.15.20 17	165°36.0'	0.76	данные отсутствуют	данные отсутствуют	данные отсутствуют	данные отсутствуют	данные отсутствуют
2017	1.15.20 17	1.15.20 18	177°46.1'	0.77	данные отсутствуют	данные отсутствуют	данные отсутствуют	данные отсутствуют	данные отсутствуют
2018	1.15.20 18	1.15.20 19	189°50.0'	0.76	данные отсутствуют	данные отсутствуют	данные отсутствуют	данные отсутствуют	данные отсутствуют
2019	1.15.20 19	1.15.20 20	201°15.1'	0.77	данные отсутствуют	данные отсутствуют	данные отсутствуют	данные отсутствуют	данные отсутствуют
2020	1.15.20 20	1.15.20 21	213°16.5'	0.77	данные отсутствуют	данные отсутствуют	данные отсутствуют	данные отсутствуют	данные отсутствуют
2021	1.15.20 21	1.15.20 22	225°32.1'	0.76	данные отсутствуют	данные отсутствуют	данные отсутствуют	данные отсутствуют	данные отсутствуют
2022	1.15.20 22	1.15.20 23	265°10.9'	3.45	данные отсутствуют	данные отсутствуют	данные отсутствуют	данные отсутствуют	данные отсутствуют
2023	1.15.20 23	1.15.20 24	299°52.6'	0.54	данные отсутствуют	данные отсутствуют	данные отсутствуют	данные отсутствуют	данные отсутствуют
2024	1.15.20 24	1.15.20 25	327°51.5'	1.33	данные отсутствуют	данные отсутствуют	данные отсутствуют	данные отсутствуют	данные отсутствуют
2025	1.15.20 25	1.15.20 26	298°4.3'	0.17	данные отсутствуют	данные отсутствуют	данные отсутствуют	данные отсутствуют	данные отсутствуют
2026	1.15.20 26	1.15.20 27	273°34.6'	0.16	данные отсутствуют	данные отсутствуют	данные отсутствуют	данные отсутствуют	данные отсутствуют
2027	1.15.20 27	1.15.20 28	244°59.0'	0.17	данные отсутствуют	данные отсутствуют	данные отсутствуют	данные отсутствуют	данные отсутствуют
2028	1.15.20 28	1.15.20 29	214°44.4'	2.42	данные отсутствуют	данные отсутствуют	данные отсутствуют	данные отсутствуют	данные отсутствуют
2029	1.15.20 29	1.15.20 30	175°46.9'	1.22	данные отсутствуют	данные отсутствуют	данные отсутствуют	данные отсутствуют	данные отсутствуют
2030	1.15.20 30	1.15.20 31	140°23.3'	1.51	данные отсутствуют	данные отсутствуют	данные отсутствуют	данные отсутствуют	данные отсутствуют
2031	1.15.20 31	1.15.20 32	133°56.8'	1.15	данные отсутствуют	данные отсутствуют	данные отсутствуют	данные отсутствуют	данные отсутствуют
2032	1.15.20 32	1.15.20 33	141°1.7'	1.14	данные отсутствуют	данные отсутствуют	данные отсутствуют	данные отсутствуют	данные отсутствуют
					 ДОКУМЕНТ ПОДПИСАН ЭЛЕКТРОННОЙ ПОДПИСЬЮ Владелец: ФЕДЕРАЛЬНАЯ СЛУЖБА ГОСУДАРСТВЕННОЙ РЕГИСТРАЦИИ, КАДАСТРА И КАРТОГРАФИИ Действителен с 17.05.2022 по 10.08.2023				
ПОЛНОЕ НАИМЕНОВАНИЕ ДОЛЖНОСТИ									
ИНИЦИАЛЫ, ФАМИЛИЯ									

Земельный участок		вид объекта недвижимости		Всего листов выписки: 842		
Лист № 89 раздела 3.1		Всего листов раздела 3.1: 109		Всего разделов: 8		
28.10.2022г. № КУВИ-001/2022-191121903		78:42:0016202:7				
Кадастровый номер:						
2033	1.15.20 33	1.15.20 34	148°31.4'	1.15	данные отсутствуют	данные отсутствуют
2034	1.15.20 34	1.15.20 35	155°13.5'	1.15	данные отсутствуют	данные отсутствуют
2035	1.15.20 35	1.15.20 36	162°49.4'	1.15	данные отсутствуют	данные отсутствуют
2036	1.15.20 36	1.15.20 37	170°27.3'	1.15	данные отсутствуют	данные отсутствуют
2037	1.15.20 37	1.15.20 38	177°30.6'	1.15	данные отсутствуют	данные отсутствуют
2038	1.15.20 38	1.15.20 39	184°30.8'	1.14	данные отсутствуют	данные отсутствуют
2039	1.15.20 39	1.15.20 40	188°12.8'	2.94	данные отсутствуют	данные отсутствуют
2040	1.15.20 40	1.15.20 41	228°53.3'	5.0	данные отсутствуют	данные отсутствуют
2041	1.15.20 41	1.15.20 42	200°37.9'	5.28	данные отсутствуют	данные отсутствуют
2042	1.15.20 42	1.15.20 43	154°44.2'	0.98	данные отсутствуют	данные отсутствуют
2043	1.15.20 43	1.15.20 44	94°30.8'	1.14	данные отсутствуют	данные отсутствуют
2044	1.15.20 44	1.15.20 45	58°36.4'	6.85	данные отсутствуют	данные отсутствуют
2045	1.15.20 45	1.15.20 46	44°43.4'	1.46	данные отсутствуют	данные отсутствуют
2046	1.15.20 46	1.15.20 47	21°35.7'	2.06	данные отсутствуют	данные отсутствуют
2047	1.15.20 47	1.15.20 48	33°30.2'	1.7	данные отсутствуют	данные отсутствуют
2048	1.15.20 48	1.15.20 49	66°4.0'	2.05	данные отсутствуют	данные отсутствуют
2049	1.15.20 49	1.15.20 50	74°44.0'	4.18	данные отсутствуют	данные отсутствуют
2050	1.15.20 50	1.15.20 51	38°22.9'	10.92	данные отсутствуют	данные отсутствуют
				ДОКУМЕНТ ПОДПИСАН		
				ЭЛЕКТРОННОЙ ПОДПИСЬЮ		
				Сертификат: 64575127400433833109200328139839306360		
				Владелец: ФЕДЕРАЛЬНАЯ СЛУЖБА ГОСУДАРСТВЕННОЙ		
				РЕГИСТРАЦИИ, КАДАСТРА И КАРТОГРАФИИ		
				Действителен с 17.05.2022 по 10.08.2023		
				ПОЛНОЕ НАИМЕНОВАНИЕ ДОЛЖНОСТИ		ИНИЦИАЛЫ, ФАМИЛИЯ



Земельный участок									
вид объекта недвижимости									
Лист № 90 раздела 3.1		Всего листов раздела 3.1: 109		Всего разделов: 8		Всего листов выписки: 842			
28.10.2022г. № КУВИ-001/2022-191121903									
Кадастровый номер: 78:42:0016202:7									
2051	1.15.20 51	1.15.20 52	28°27.1'	2.31	данные отсутствуют	данные отсутствуют	данные отсутствуют	данные отсутствуют	данные отсутствуют
2052	1.15.20 52	1.15.20 53	14°15.8'	4.91	данные отсутствуют	данные отсутствуют	данные отсутствуют	данные отсутствуют	данные отсутствуют
2053	1.15.20 53	1.15.20 54	339°48.4'	0.93	данные отсутствуют	данные отсутствуют	данные отсутствуют	данные отсутствуют	данные отсутствуют
2054	1.15.20 54	1.15.20 55	310°36.1'	0.28	данные отсутствуют	данные отсутствуют	данные отсутствуют	данные отсутствуют	данные отсутствуют
2055	1.15.20 55	1.15.20 56	289°5.6'	0.28	данные отсутствуют	данные отсутствуют	данные отсутствуют	данные отсутствуют	данные отсутствуют
2056	1.15.20 56	1.15.20 57	263°39.6'	0.27	данные отсутствуют	данные отсутствуют	данные отсутствуют	данные отсутствуют	данные отсутствуют
2057	1.15.20 57	1.15.20 58	239°44.6'	0.28	данные отсутствуют	данные отсутствуют	данные отсутствуют	данные отсутствуют	данные отсутствуют
2058	1.15.20 58	1.15.20 59	214°17.2'	0.27	данные отсутствуют	данные отсутствуют	данные отсутствуют	данные отсутствуют	данные отсутствуют
2059	1.15.20 59	1.15.20 60	204°19.6'	0.8	данные отсутствуют	данные отсутствуют	данные отсутствуют	данные отсутствуют	данные отсутствуют
2060	1.15.20 60	1.15.20 61	278°2.2'	0.86	данные отсутствуют	данные отсутствуют	данные отсутствуют	данные отсутствуют	данные отсутствуют
2061	1.15.20 61	1.15.20 62	310°1.8'	1.96	данные отсутствуют	данные отсутствуют	данные отсутствуют	данные отсутствуют	данные отсутствуют
2062	1.15.20 62	1.15.20 63	330°36.2'	0.81	данные отсутствуют	данные отсутствуют	данные отсутствуют	данные отсутствуют	данные отсутствуют
2063	1.15.20 63	1.15.20 64	38°54.2'	0.73	данные отсутствуют	данные отсутствуют	данные отсутствуют	данные отсутствуют	данные отсутствуют
2064	1.15.20 64	1.15.20 65	60°11.6'	3.48	данные отсутствуют	данные отсутствуют	данные отсутствуют	данные отсутствуют	данные отсутствуют
2065	1.15.20 65	1.15.20 66	10°58.9'	0.68	данные отсутствуют	данные отсутствуют	данные отсутствуют	данные отсутствуют	данные отсутствуют
2066	1.15.20 66	1.15.20 67	0°0.0'	0.68	данные отсутствуют	данные отсутствуют	данные отсутствуют	данные отсутствуют	данные отсутствуют
2067	1.15.20 67	1.15.20 68	348°22.0'	0.69	данные отсутствуют	данные отсутствуют	данные отсутствуют	данные отсутствуют	данные отсутствуют
2068	1.15.20 68	1.15.20 69	338°21.4'	0.68	данные отсутствуют	данные отсутствуют	данные отсутствуют	данные отсутствуют	данные отсутствуют
 ДОКУМЕНТ ПОДПИСАН ЭЛЕКТРОННОЙ ПОДПИСЬЮ Владелец: ФЕДЕРАЛЬНАЯ СЛУЖБА ГОСУДАРСТВЕННОЙ РЕГИСТРАЦИИ, КАДАСТРА И КАРТОГРАФИИ Действителен с 17.05.2022 по 10.08.2023									
ПОЛНОЕ НАИМЕНОВАНИЕ ДОЛЖНОСТИ									
ИНИЦИАЛЫ, ФАМИЛИЯ									

Земельный участок									
вид объекта недвижимости									
Лист № 91 раздела 3.1		Всего листов раздела 3.1: 109		Всего разделов: 8		Всего листов выписки: 842			
28.10.2022г. № КУВИ-001/2022-191121903									
Кадастровый номер: 78:42:0016202:7									
2069	1.15.20 69	1.15.20 70	326°46.1'	0.69	данные отсутствуют	данные отсутствуют	данные отсутствуют	данные отсутствуют	данные отсутствуют
2070	1.15.20 70	1.15.20 71	315°35.5'	0.69	данные отсутствуют	данные отсутствуют	данные отсутствуют	данные отсутствуют	данные отсутствуют
2071	1.15.20 71	1.15.20 72	304°51.2'	0.68	данные отсутствуют	данные отсутствуют	данные отсутствуют	данные отсутствуют	данные отсутствуют
2072	1.15.20 72	1.15.20 73	285°9.5'	3.1	данные отсутствуют	данные отсутствуют	данные отсутствуют	данные отсутствуют	данные отсутствуют
2073	1.15.20 73	1.15.20 74	255°18.7'	3.19	данные отсутствуют	данные отсутствуют	данные отсутствуют	данные отсутствуют	данные отсутствуют
2074	1.15.20 74	1.15.20 75	246°26.1'	1.03	данные отсутствуют	данные отсутствуют	данные отсутствуют	данные отсутствуют	данные отсутствуют
2075	1.15.20 75	1.15.20 76	254°3.3'	1.02	данные отсутствуют	данные отсутствуют	данные отсутствуют	данные отсутствуют	данные отсутствуют
2076	1.15.20 76	1.15.20 77	260°21.1'	1.01	данные отсутствуют	данные отсутствуют	данные отсутствуют	данные отсутствуют	данные отсутствуют
2077	1.15.20 77	1.15.20 78	267°11.6'	1.02	данные отсутствуют	данные отсутствуют	данные отсутствуют	данные отсутствуют	данные отсутствуют
2078	1.15.20 78	1.15.20 79	273°55.6'	1.02	данные отсутствуют	данные отсутствуют	данные отсутствуют	данные отсутствуют	данные отсутствуют
2079	1.15.20 79	1.15.20 80	280°45.5'	1.02	данные отсутствуют	данные отсутствуют	данные отсутствуют	данные отсутствуют	данные отсутствуют
2080	1.15.20 80	1.15.20 81	288°26.1'	1.01	данные отсутствуют	данные отсутствуют	данные отсутствуют	данные отсутствуют	данные отсутствуют
2081	1.15.20 81	1.15.20 03	261°10.6'	2.8	данные отсутствуют	данные отсутствуют	данные отсутствуют	данные отсутствуют	данные отсутствуют
2082	1.16.20 82	1.16.20 83	233°32.8'	38.07	данные отсутствуют	данные отсутствуют	данные отсутствуют	данные отсутствуют	данные отсутствуют
2083	1.16.20 83	1.16.20 84	233°15.3'	2.76	данные отсутствуют	данные отсутствуют	данные отсутствуют	данные отсутствуют	данные отсутствуют
2084	1.16.20 84	1.16.20 85	236°22.0'	2.76	данные отсутствуют	данные отсутствуют	данные отсутствуют	данные отсутствуют	данные отсутствуют
2085	1.16.20 85	1.16.20 86	239°42.8'	2.76	данные отсутствуют	данные отсутствуют	данные отсутствуют	данные отсутствуют	данные отсутствуют
2086	1.16.20 86	1.16.20 87	242°35.9'	2.76	данные отсутствуют	данные отсутствуют	данные отсутствуют	данные отсутствуют	данные отсутствуют
					1846				
 ДОКУМЕНТ ПОДПИСАН ЭЛЕКТРОННОЙ ПОДПИСЬЮ Владелец: ФЕДЕРАЛЬНАЯ СЛУЖБА ГОСУДАРСТВЕННОЙ РЕГИСТРАЦИИ, КАДАСТРА И КАРТОГРАФИИ Действителен с 17.05.2022 по 10.08.2023									
полное наименование должности									
инициалы, фамилия									

Земельный участок		вид объекта недвижимости		Всего листов выписки: 842		
Лист № 92 раздела 3.1		Всего листов раздела 3.1: 109		Всего разделов: 8		
28.10.2022г. № КУВИ-001/2022-191121903		78:42:0016202:7				
Кадастровый номер:						
2087	1.16.20 87	1.16.20 88	245°57.2'	2.75	данные отсутствуют	данные отсутствуют
2088	1.16.20 88	1.16.20 89	249°0.4'	2.76	данные отсутствуют	данные отсутствуют
2089	1.16.20 89	1.16.20 90	252°13.4'	2.75	данные отсутствуют	данные отсутствуют
2090	1.16.20 90	1.16.20 91	255°30.6'	2.76	данные отсутствуют	данные отсутствуют
2091	1.16.20 91	1.16.20 92	258°29.2'	2.76	данные отсутствуют	данные отсутствуют
2092	1.16.20 92	1.16.20 93	261°39.8'	2.76	данные отсутствуют	данные отсутствуют
2093	1.16.20 93	1.16.20 94	264°48.4'	2.76	данные отсутствуют	данные отсутствуют
2094	1.16.20 94	1.16.20 95	268°7.6'	2.75	данные отсутствуют	данные отсутствуют
2095	1.16.20 95	1.16.20 96	271°14.7'	2.76	данные отсутствуют	данные отсутствуют
2096	1.16.20 96	1.16.20 97	274°23.0'	2.75	данные отсутствуют	данные отсутствуют
2097	1.16.20 97	1.16.20 98	286°33.4'	2.32	данные отсутствуют	данные отсутствуют
2098	1.16.20 98	1.16.20 99	290°47.3'	2.31	данные отсутствуют	данные отсутствуют
2099	1.16.20 99	1.16.21 00	294°14.3'	2.31	данные отсутствуют	данные отсутствуют
2100	1.16.21 00	1.16.21 01	298°27.1'	2.31	данные отсутствуют	данные отсутствуют
2101	1.16.21 01	1.16.21 02	302°6.6'	2.31	данные отсутствуют	данные отсутствуют
2102	1.16.21 02	1.16.21 03	305°49.6'	2.31	данные отсутствуют	данные отсутствуют
2103	1.16.21 03	1.16.21 04	309°44.5'	2.31	данные отсутствуют	данные отсутствуют
2104	1.16.21 04	1.16.21 05	313°46.4'	2.31	данные отсутствуют	данные отсутствуют
						1847



ДОКУМЕНТ ПОДПИСАН

ЭЛЕКТРОННОЙ ПОДПИСЬЮ

Сертификат: 64575127400433833109200328139839306360

Владелец: ФЕДЕРАЛЬНАЯ СЛУЖБА ГОСУДАРСТВЕННОЙ

РЕГИСТРАЦИИ, КАДАСТРА И КАРТОГРАФИИ

Действителен с 17.05.2022 по 10.08.2023

ПОЛНОЕ НАИМЕНОВАНИЕ ДОЛЖНОСТИ

ИНИЦИАЛЫ, ФАМИЛИЯ

Земельный участок		вид объекта недвижимости		Всего листов выписки: 842			
Лист № 93 раздела 3.1		Всего листов раздела 3.1: 109		Всего разделов: 8			
28.10.2022г. № КУВИ-001/2022-191121903		78:42:0016202:7					
Кадастровый номер:							
2105	1.16.21 05	1.16.21 06	3 17° 16.6'	2.31	данные отсутствуют	данные отсутствуют	
2106	1.16.21 06	1.16.21 07	321° 20.4'	2.31	данные отсутствуют	данные отсутствуют	
2107	1.16.21 07	1.16.21 08	325° 0.5'	2.32	данные отсутствуют	данные отсутствуют	
2108	1.16.21 08	1.16.21 09	328° 59.6'	2.31	данные отсутствуют	данные отсутствуют	
2109	1.16.21 09	1.16.21 10	332° 39.5'	2.31	данные отсутствуют	данные отсутствуют	
2110	1.16.21 10	1.16.21 11	336° 32.5'	2.31	данные отсутствуют	данные отсутствуют	
2111	1.16.21 11	1.16.21 12	340° 32.8'	2.31	данные отсутствуют	данные отсутствуют	
2112	1.16.21 12	1.16.21 13	344° 9.4'	2.31	данные отсутствуют	данные отсутствуют	
2113	1.16.21 13	1.16.21 14	348° 3.6'	2.32	данные отсутствуют	данные отсутствуют	
2114	1.16.21 14	1.16.21 15	351° 45.8'	2.3	данные отсутствуют	данные отсутствуют	
2115	1.16.21 15	1.16.21 16	355° 47.5'	2.32	данные отсутствуют	данные отсутствуют	
2116	1.16.21 16	1.16.21 17	359° 30.2'	2.31	данные отсутствуют	данные отсутствуют	
2117	1.16.21 17	1.16.21 18	3° 28.1'	2.31	данные отсутствуют	данные отсутствуют	
2118	1.16.21 18	1.16.21 19	7° 13.0'	2.31	данные отсутствуют	данные отсутствуют	
2119	1.16.21 19	1.16.21 20	10° 58.2'	2.31	данные отсутствуют	данные отсутствуют	
2120	1.16.21 20	1.16.21 21	14° 59.7'	2.32	данные отсутствуют	данные отсутствуют	
2121	1.16.21 21	1.16.21 22	12° 24.4'	0.51	данные отсутствуют	данные отсутствуют	
2122	1.16.21 22	1.16.21 23	354° 30.5'	0.52	данные отсутствуют	данные отсутствуют	
				ДОКУМЕНТ ПОДПИСАН			
				ЭЛЕКТРОННОЙ ПОДПИСЬЮ			
				Сертификат: 64575127400433833109200328139839306360			
				Владелец: ФЕДЕРАЛЬНАЯ СЛУЖБА ГОСУДАРСТВЕННОЙ			
				РЕГИСТРАЦИИ, КАДАСТРА И КАРТОГРАФИИ			
				Действителен с 17.05.2022 по 10.08.2023			
				ПОЛНОЕ НАИМЕНОВАНИЕ ДОЛЖНОСТИ		ИНИЦИАЛЫ, ФАМИЛИЯ	

Земельный участок		вид объекта недвижимости		Всего листов выписки: 842		
Лист № 94 раздела 3.1		Всего листов раздела 3.1: 109		Всего разделов: 8		
28.10.2022г. № КУВИ-001/2022-191121903		78:42:0016202:7				
Кадастровый номер:						
2123	1.16.21 23	1.16.21 24	338°24.3'	0.52	данные отсутствуют	данные отсутствуют
2124	1.16.21 24	1.16.21 25	322°1.7'	0.52	данные отсутствуют	данные отсутствуют
2125	1.16.21 25	1.16.21 26	304°37.4'	0.51	данные отсутствуют	данные отсутствуют
2126	1.16.21 26	1.16.21 27	287°44.7'	0.52	данные отсутствуют	данные отсутствуют
2127	1.16.21 27	1.16.21 28	271°7.4'	0.51	данные отсутствуют	данные отсутствуют
2128	1.16.21 28	1.16.21 29	254°21.5'	0.52	данные отсутствуют	данные отсутствуют
2129	1.16.21 29	1.16.21 30	237°31.7'	0.52	данные отсутствуют	данные отсутствуют
2130	1.16.21 30	1.16.21 31	221°4.9'	0.52	данные отсутствуют	данные отсутствуют
2131	1.16.21 31	1.16.21 32	203°3.1'	0.51	данные отсутствуют	данные отсутствуют
2132	1.16.21 32	1.16.21 33	194°15.1'	11.58	данные отсутствуют	данные отсутствуют
2133	1.16.21 33	1.16.21 34	170°29.9'	45.31	данные отсутствуют	данные отсутствуют
2134	1.16.21 34	1.16.21 35	214°57.3'	7.54	данные отсутствуют	данные отсутствуют
2135	1.16.21 35	1.16.21 36	213°54.1'	7.53	данные отсутствуют	данные отсутствуют
2136	1.16.21 36	1.16.21 37	212°35.6'	7.54	данные отсутствуют	данные отсутствуют
2137	1.16.21 37	1.16.21 38	211°28.4'	7.53	данные отсутствуют	данные отсутствуют
2138	1.16.21 38	1.16.21 39	210°14.7'	7.52	данные отсутствуют	данные отсутствуют
2139	1.16.21 39	1.16.21 40	242°30.1'	2.47	данные отсутствуют	данные отсутствуют
2140	1.16.21 40	1.16.21 41	245°49.5'	2.47	данные отсутствуют	данные отсутствуют



ДОКУМЕНТ ПОДПИСАН  
 ЭЛЕКТРОННОЙ ПОДПИСЬЮ  
 Сертификат: 64575127400433833109200328139839306360  
 Владелец: ФЕДЕРАЛЬНАЯ СЛУЖБА ГОСУДАРСТВЕННОЙ  
 РЕГИСТРАЦИИ, КАДАСТРА И КАРТОГРАФИИ  
 Действителен с 17.05.2022 по 10.08.2023

ПОЛНОЕ НАИМЕНОВАНИЕ ДОЛЖНОСТИ

ИНИЦИАЛЫ, ФАМИЛИЯ

Земельный участок		вид объекта недвижимости		Всего листов выписки: 842		
Лист № 95 раздела 3.1		Всего листов раздела 3.1: 109		Всего разделов: 8		
28.10.2022г. № КУВИ-001/2022-191121903		78:42:0016202:7				
Кадастровый номер:						
2141	1.16.21 41	1.16.21 42	249°3.8'	2.46	данные отсутствуют	данные отсутствуют
2142	1.16.21 42	1.16.21 43	252°44.6'	2.46	данные отсутствуют	данные отсутствуют
2143	1.16.21 43	1.16.21 44	255°54.4'	2.46	данные отсутствуют	данные отсутствуют
2144	1.16.21 44	1.16.21 45	259°28.0'	2.46	данные отсутствуют	данные отсутствуют
2145	1.16.21 45	1.16.21 46	262°45.5'	2.46	данные отсутствуют	данные отсутствуют
2146	1.16.21 46	1.16.21 47	266°2.8'	2.47	данные отсутствуют	данные отсутствуют
2147	1.16.21 47	1.16.21 48	269°46.0'	2.46	данные отсутствуют	данные отсутствуют
2148	1.16.21 48	1.16.21 49	272°47.6'	2.46	данные отсутствуют	данные отсутствуют
2149	1.16.21 49	1.16.21 50	276°17.3'	2.46	данные отсутствуют	данные отсутствуют
2150	1.16.21 50	1.16.21 51	279°48.4'	2.47	данные отсутствуют	данные отсутствуют
2151	1.16.21 51	1.16.21 52	283°11.2'	2.45	данные отсутствуют	данные отсутствуют
2152	1.16.21 52	1.16.21 53	286°27.3'	2.47	данные отсутствуют	данные отсутствуют
2153	1.16.21 53	1.16.21 54	289°45.8'	2.45	данные отсутствуют	данные отсутствуют
2154	1.16.21 54	1.16.21 55	293°26.6'	2.46	данные отсутствуют	данные отсутствуют
2155	1.16.21 55	1.16.21 56	277°14.2'	20.24	данные отсутствуют	данные отсутствуют
2156	1.16.21 56	1.16.21 57	265°51.3'	0.69	данные отсутствуют	данные отсутствуют
2157	1.16.21 57	1.16.21 58	253°42.4'	0.68	данные отсутствуют	данные отсутствуют
2158	1.16.21 58	1.16.21 59	241°55.7'	0.68	данные отсутствуют	данные отсутствуют
						1850



ДОКУМЕНТ ПОДПИСАН

ЭЛЕКТРОННОЙ ПОДПИСЬЮ

Сертификат: 64575127400433833109200328139839306360

Владелец: ФЕДЕРАЛЬНАЯ СЛУЖБА ГОСУДАРСТВЕННОЙ

РЕГИСТРАЦИИ, КАДАСТРА И КАРТОГРАФИИ

Действителен с 17.05.2022 по 10.08.2023

ПОЛНОЕ НАИМЕНОВАНИЕ ДОЛЖНОСТИ

ИНИЦИАЛЫ, ФАМИЛИЯ

Земельный участок					Вид объекта недвижимости	Всего листов выписки: 842	
вид объекта недвижимости					Всего разделов: 8		
Лист № 96 раздела 3.1			Всего листов раздела 3.1: 109	Всего разделов: 8			
28.10.2022г. № КУВИ-001/2022-191121903							
Кадастровый номер: 78:42:0016202:7							
2159	1.16.21 59	1.16.21 60	229°45.8'	0.68	данные отсутствуют	данные отсутствуют	данные отсутствуют
2160	1.16.21 60	1.16.21 61	217°22.0'	0.69	данные отсутствуют	данные отсутствуют	данные отсутствуют
2161	1.16.21 61	1.16.21 62	205°25.6'	0.68	данные отсутствуют	данные отсутствуют	данные отсутствуют
2162	1.16.21 62	1.16.21 63	192°37.1'	0.69	данные отсутствуют	данные отсутствуют	данные отсутствуют
2163	1.16.21 63	1.16.21 64	181°41.1'	0.68	данные отсутствуют	данные отсутствуют	данные отсутствуют
2164	1.16.21 64	1.16.21 65	168°11.9'	0.68	данные отсутствуют	данные отсутствуют	данные отсутствуют
2165	1.16.21 65	1.16.21 66	156°48.1'	0.69	данные отсутствуют	данные отсутствуют	данные отсутствуют
2166	1.16.21 66	1.16.21 67	144°39.6'	0.67	данные отсутствуют	данные отсутствуют	данные отсутствуют
2167	1.16.21 67	1.16.21 68	132°2.9'	0.69	данные отсутствуют	данные отсутствуют	данные отсутствуют
2168	1.16.21 68	1.16.21 69	119°57.2'	0.68	данные отсутствуют	данные отсутствуют	данные отсутствуют
2169	1.16.21 69	1.16.21 70	112°51.1'	3.04	данные отсутствуют	данные отсутствуют	данные отсутствуют
2170	1.16.21 70	1.16.21 71	110°2.9'	3.03	данные отсутствуют	данные отсутствуют	данные отсутствуют
2171	1.16.21 71	1.16.21 72	107°36.1'	3.04	данные отсутствуют	данные отсутствуют	данные отсутствуют
2172	1.16.21 72	1.16.21 73	104°54.4'	3.03	данные отсутствуют	данные отсутствуют	данные отсутствуют
2173	1.16.21 73	1.16.21 74	102°31.7'	3.04	данные отсутствуют	данные отсутствуют	данные отсутствуют
2174	1.16.21 74	1.16.21 75	99°40.8'	3.03	данные отсутствуют	данные отсутствуют	данные отсутствуют
2175	1.16.21 75	1.16.21 76	97°21.5'	3.05	данные отсутствуют	данные отсутствуют	данные отсутствуют
2176	1.16.21 76	1.16.21 77	94°31.7'	3.04	данные отсутствуют	данные отсутствуют	данные отсутствуют
					1851		



ДОКУМЕНТ ПОДПИСАН

ЭЛЕКТРОННОЙ ПОДПИСЬЮ

Сертификат: 64575127400433833109200328139839306360

Владелец: ФЕДЕРАЛЬНАЯ СЛУЖБА ГОСУДАРСТВЕННОЙ

РЕГИСТРАЦИИ, КАДАСТРА И КАРТОГРАФИИ

Действителен с 17.05.2022 по 10.08.2023

полное наименование должности

инициалы, фамилия

Земельный участок	
вид объекта недвижимости	
Лист № 97 раздела 3.1	Всего листов раздела 3.1: 109
Всего листов выписки: 842	
28.10.2022г. № КУВИ-001/2022-191121903	
Кадастровый номер: 78:42:0016202:7	

2177	1.16.21 77	1.16.21 78	92°17.5'	1.0	данные отсутствуют	данные отсутствуют	данные отсутствуют
2178	1.16.21 78	1.16.21 79	99°10.9'	1.0	данные отсутствуют	данные отсутствуют	данные отсутствуют
2179	1.16.21 79	1.16.21 80	107°31.6'	1.0	данные отсутствуют	данные отсутствуют	данные отсутствуют
2180	1.16.21 80	1.16.21 81	114°46.5'	1.0	данные отсутствуют	данные отсутствуют	данные отсутствуют
2181	1.16.21 81	1.16.21 82	122°25.7'	1.01	данные отсутствуют	данные отсутствуют	данные отсутствуют
2182	1.16.21 82	1.16.21 83	130°32.3'	1.0	данные отсутствуют	данные отсутствуют	данные отсутствуют
2183	1.16.21 83	1.16.21 84	138°13.5'	1.01	данные отсутствуют	данные отсутствуют	данные отсутствуют
2184	1.16.21 84	1.16.21 85	145°59.6'	1.0	данные отсутствуют	данные отсутствуют	данные отсутствуют
2185	1.16.21 85	1.16.21 86	153°26.1'	1.01	данные отсутствуют	данные отсутствуют	данные отсутствуют
2186	1.16.21 86	1.16.21 87	161°23.0'	1.0	данные отсутствуют	данные отсутствуют	данные отсутствуют
2187	1.16.21 87	1.16.21 88	169°1.7'	1.0	данные отсутствуют	данные отсутствуют	данные отсутствуют
2188	1.16.21 88	1.16.21 89	176°30.7'	1.64	данные отсутствуют	данные отсутствуют	данные отсутствуют
2189	1.16.21 89	1.16.21 90	181°23.8'	1.64	данные отсутствуют	данные отсутствуют	данные отсутствуют
2190	1.16.21 90	1.16.21 91	186°18.1'	1.64	данные отсутствуют	данные отсутствуют	данные отсутствуют
2191	1.16.21 91	1.16.21 92	190°57.9'	1.63	данные отсутствуют	данные отсутствуют	данные отсутствуют
2192	1.16.21 92	1.16.21 93	196°13.9'	1.65	данные отсутствуют	данные отсутствуют	данные отсутствуют
2193	1.16.21 93	1.16.21 94	201°12.8'	1.63	данные отсутствуют	данные отсутствуют	данные отсутствуют
2194	1.16.21 94	1.16.21 95	205°37.7'	1.64	данные отсутствуют	данные отсутствуют	данные отсутствуют



ДОКУМЕНТ ПОДПИСАН

ЭЛЕКТРОННОЙ ПОДПИСЬЮ

Сертификат: 64575127400433833109200328139839306360

Владелец: ФЕДЕРАЛЬНАЯ СЛУЖБА ГОСУДАРСТВЕННОЙ

РЕГИСТРАЦИИ, КАДАСТРА И КАРТОГРАФИИ

Действителен: с 17.05.2022 по 10.08.2023

ПОЛНОЕ НАИМЕНОВАНИЕ ДОЛЖНОСТИ

ИНИЦИАЛЫ, ФАМИЛИЯ



Земельный участок		вид объекта недвижимости		Всего листов выписки: 842			
Лист № 98 раздела 3.1		Всего листов раздела 3.1: 109		Всего разделов: 8			
28.10.2022г. № КУВИ-001/2022-191121903		78:42:0016202:7					
Кадастровый номер:							
2195	1.16.21 95	1.16.21 96	210°57.8'	1.63	данные отсутствуют	данные отсутствуют	
2196	1.16.21 96	1.16.21 97	215°49.3'	1.64	данные отсутствуют	данные отсутствуют	
2197	1.16.21 97	1.16.21 98	220°47.5'	1.64	данные отсутствуют	данные отсутствуют	
2198	1.16.21 98	1.16.21 99	225°44.6'	1.63	данные отсутствуют	данные отсутствуют	
2199	1.16.21 99	1.16.22 00	220°45.4'	35.74	данные отсутствуют	данные отсутствуют	
2200	1.16.22 00	1.16.22 01	205°13.4'	1.34	данные отсутствуют	данные отсутствуют	
2201	1.16.22 01	1.16.22 02	197°53.5'	1.33	данные отсутствуют	данные отсутствуют	
2202	1.16.22 02	1.16.22 03	191°44.0'	1.33	данные отсутствуют	данные отсутствуют	
2203	1.16.22 03	1.16.22 04	184°43.7'	1.33	данные отсутствуют	данные отсутствуют	
2204	1.16.22 04	1.16.22 05	177°50.8'	1.33	данные отсутствуют	данные отсутствуют	
2205	1.16.22 05	1.16.22 06	171°23.0'	1.34	данные отсутствуют	данные отсутствуют	
2206	1.16.22 06	1.16.22 07	164°42.4'	1.33	данные отсутствуют	данные отсутствуют	
2207	1.16.22 07	1.16.22 08	158°2.3'	1.34	данные отсутствуют	данные отсутствуют	
2208	1.16.22 08	1.16.22 09	150°44.2'	1.33	данные отсутствуют	данные отсутствуют	
2209	1.16.22 09	1.16.22 10	144°45.7'	1.33	данные отсутствуют	данные отсутствуют	
2210	1.16.22 10	1.16.22 11	137°26.2'	1.33	данные отсутствуют	данные отсутствуют	
2211	1.16.22 11	1.16.22 12	131°20.9'	1.33	данные отсутствуют	данные отсутствуют	
2212	1.16.22 12	1.16.22 13	123°55.8'	1.33	данные отсутствуют	данные отсутствуют	
						1853	



Сертификат: 64575127400433833109200328139839306360  
 Владелец: ФЕДЕРАЛЬНАЯ СЛУЖБА ГОСУДАРСТВЕННОЙ  
 РЕГИСТРАЦИИ, КАДАСТРА И КАРТОГРАФИИ  
 Действителен с 17.05.2022 по 10.08.2023

ЭЛЕКТРОННОЙ ПОДПИСЬЮ  
 ДОКУМЕНТ ПОДПИСАН

ПОЛНОЕ НАИМЕНОВАНИЕ ДОЛЖНОСТИ

ИНИЦИАЛЫ, ФАМИЛИЯ

Земельный участок		вид объекта недвижимости		Всего листов выписки: 842		
Лист № 99 раздела 3.1		Всего листов раздела 3.1: 109		Всего разделов: 8		
28.10.2022г. № КУВИ-001/2022-191121903		78:42:001 6202:7				
Кадастровый номер:						
2213	1.16.22 13	1.16.22 14	117°31.2'	1.34	данные отсутствуют	данные отсутствуют
2214	1.16.22 14	1.16.22 15	110°45.5'	1.33	данные отсутствуют	данные отсутствуют
2215	1.16.22 15	1.16.22 16	104°20.9'	1.33	данные отсутствуют	данные отсутствуют
2216	1.16.22 16	1.16.22 17	97°20.3'	1.33	данные отсутствуют	данные отсутствуют
2217	1.16.22 17	1.16.22 18	90°25.7'	1.34	данные отсутствуют	данные отсутствуют
2218	1.16.22 18	1.16.22 19	83°56.8'	1.33	данные отсутствуют	данные отсутствуют
2219	1.16.22 19	1.16.22 20	77°0.3'	1.33	данные отсутствуют	данные отсутствуют
2220	1.16.22 20	1.16.22 21	70°20.8'	1.34	данные отсутствуют	данные отсутствуют
2221	1.16.22 21	1.16.22 22	50°8.0'	18.33	данные отсутствуют	данные отсутствуют
2222	1.16.22 22	1.16.22 23	38°23.2'	47.02	данные отсутствуют	данные отсутствуют
2223	1.16.22 23	1.16.22 24	76°11.2'	3.73	данные отсутствуют	данные отсутствуют
2224	1.16.22 24	1.16.22 25	73°56.9'	3.73	данные отсутствуют	данные отсутствуют
2225	1.16.22 25	1.16.22 26	71°51.4'	3.73	данные отсутствуют	данные отсутствуют
2226	1.16.22 26	1.16.22 27	69°37.4'	3.73	данные отсутствуют	данные отсутствуют
2227	1.16.22 27	1.16.22 28	67°17.2'	3.73	данные отсутствуют	данные отсутствуют
2228	1.16.22 28	1.16.22 29	65°9.0'	3.74	данные отсутствуют	данные отсутствуют
2229	1.16.22 29	1.16.22 30	63°1.3'	3.73	данные отсутствуют	данные отсутствуют
2230	1.16.22 30	1.16.22 31	60°37.0'	3.73	данные отсутствуют	данные отсутствуют
						1854



ДОКУМЕНТ ПОДПИСАН

ЭЛЕКТРОННОЙ ПОДПИСЬЮ

Сертификат: 64575127400433833109200328139839306360

Владелец: ФЕДЕРАЛЬНАЯ СЛУЖБА ГОСУДАРСТВЕННОЙ

РЕГИСТРАЦИИ, КАДАСТРА И КАРТОГРАФИИ

Действителен с 17.05.2022 по 10.08.2023

ПОЛНОЕ НАИМЕНОВАНИЕ ДОЛЖНОСТИ

ИНИЦИАЛЫ, ФАМИЛИЯ

Земельный участок		Вид объекта недвижимости		Всего листов выписки: 842	
Земельный участок		Вид объекта недвижимости		Всего листов выписки: 842	
Лист № 100 раздела 3.1		Всего листов раздела 3.1: 109		Всего разделов: 8	
28.10.2022г. № КУВИ-001/2022-191121903		78:42:0016202:7			
Кадастровый номер:					
2231	1.16.22 31 32	58°36.8'	3.73	данные отсутствуют	данные отсутствуют
2232	1.16.22 32 33	56°21.1'	3.74	данные отсутствуют	данные отсутствуют
2233	1.16.22 33 34	54°10.6'	3.72	данные отсутствуют	данные отсутствуют
2234	1.16.22 34 35	51°50.6'	3.74	данные отсутствуют	данные отсутствуют
2235	1.16.22 35 36	29°3.6'	10.99	данные отсутствуют	данные отсутствуют
2236	1.16.22 36 37	60°53.2'	53.81	данные отсутствуют	данные отсутствуют
2237	1.16.22 37 38	46°55.7'	3.57	данные отсутствуют	данные отсутствуют
2238	1.16.22 38 39	44°19.3'	3.58	данные отсутствуют	данные отсутствуют
2239	1.16.22 39 40	41°50.0'	3.58	данные отсутствуют	данные отсутствуют
2240	1.16.22 40 41	39°26.2'	3.57	данные отсутствуют	данные отсутствуют
2241	1.16.22 41 42	36°50.3'	3.59	данные отсутствуют	данные отсутствуют
2242	1.16.22 42 43	34°32.0'	3.58	данные отсутствуют	данные отсутствуют
2243	1.16.22 43 44	32°5.4'	3.58	данные отсутствуют	данные отсутствуют
2244	1.16.22 44 45	29°25.6'	3.58	данные отсутствуют	данные отсутствуют
2245	1.16.22 45 46	27°8.3'	3.57	данные отсутствуют	данные отсутствуют
2246	1.16.22 46 47	24°33.8'	3.58	данные отсутствуют	данные отсутствуют
2247	1.16.22 47 48	22°11.3'	3.57	данные отсутствуют	данные отсутствуют
2248	1.16.22 48 49	19°41.8'	3.59	данные отсутствуют	данные отсутствуют
				1855	



ДОКУМЕНТ ПОДПИСАН

ЭЛЕКТРОННОЙ ПОДПИСЬЮ

Сертификат: 64575127400433833109200328139839306360


Владелец: ФЕДЕРАЛЬНАЯ СЛУЖБА ГОСУДАРСТВЕННОЙ

РЕГИСТРАЦИИ, КАДАСТРА И КАРТОГРАФИИ

Действителен с 17.05.2022 по 10.08.2023

ПОЛНОЕ НАИМЕНОВАНИЕ ДОЛЖНОСТИ

ИНИЦИАЛЫ, ФАМИЛИЯ

Земельный участок			вид объекта недвижимости				
Лист № 101 раздела 3.1		Всего листов раздела 3.1: 109		Всего разделов: 8		Всего листов выписки: 842	
28.10.2022г. № КУВИ-001/2022-191121903			78:42:0016202:7				
Кадастровый номер:							
2249	1.16.22 49	1.16.22 50	17°13.2'	3.58	данные отсутствуют	данные отсутствуют	данные отсутствуют
2250	1.16.22 50	1.16.22 51	87°53.6'	4.08	данные отсутствуют	данные отсутствуют	данные отсутствуют
2251	1.16.22 51	1.16.22 52	27°51.2'	1.39	данные отсутствуют	данные отсутствуют	данные отсутствуют
2252	1.16.22 52	1.16.22 53	297°5.9'	4.32	данные отсутствуют	данные отсутствуют	данные отсутствуют
2253	1.16.22 53	1.16.22 54	12°34.4'	2.76	данные отсутствуют	данные отсутствуют	данные отсутствуют
2254	1.16.22 54	1.16.22 55	10°47.0'	2.78	данные отсутствуют	данные отсутствуют	данные отсутствуют
2255	1.16.22 55	1.16.22 56	317°36.2'	0.93	данные отсутствуют	данные отсутствуют	данные отсутствуют
2256	1.16.22 56	1.16.22 57	308°56.8'	0.94	данные отсутствуют	данные отсутствуют	данные отсутствуют
2257	1.16.22 57	1.16.22 58	300°7.4'	0.94	данные отсутствуют	данные отсутствуют	данные отсутствуют
2258	1.16.22 58	1.16.22 59	290°33.4'	0.94	данные отсутствуют	данные отсутствуют	данные отсутствуют
2259	1.16.22 59	1.16.22 60	281°40.1'	0.94	данные отсутствуют	данные отсутствуют	данные отсутствуют
2260	1.16.22 60	1.16.22 61	273°4.6'	0.93	данные отсутствуют	данные отсутствуют	данные отсутствуют
2261	1.16.22 61	1.16.22 62	263°15.2'	0.94	данные отсутствуют	данные отсутствуют	данные отсутствуют
2262	1.16.22 62	1.16.22 63	255°13.5'	0.94	данные отсутствуют	данные отсутствуют	данные отсутствуют
2263	1.16.22 63	1.16.22 64	245°21.2'	0.94	данные отсутствуют	данные отсутствуют	данные отсутствуют
2264	1.16.22 64	1.16.20 82	236°49.3'	0.93	данные отсутствуют	данные отсутствуют	данные отсутствуют
2265	1.17.22 65	1.17.22 66	126°8.4'	10.05	данные отсутствуют	78:42:0016202:50	данные отсутствуют
2266	1.17.22 66	1.17.22 67	36°5.0'	6.71	данные отсутствуют	78:42:0016202:50	данные отсутствуют
 ДОКУМЕНТ ПОДПИСАН ЭЛЕКТРОННОЙ ПОДПИСЬЮ Владелец: ФЕДЕРАЛЬНАЯ СЛУЖБА ГОСУДАРСТВЕННОЙ РЕГИСТРАЦИИ, КАДАСТРА И КАРТОГРАФИИ Действителен с 17.05.2022 по 10.08.2023							
полное наименование должности							инициалы, фамилия

Сертификат: 64575127400433833109200328139839306360  
 Владелец: ФЕДЕРАЛЬНАЯ СЛУЖБА ГОСУДАРСТВЕННОЙ РЕГИСТРАЦИИ, КАДАСТРА И КАРТОГРАФИИ  
 Действителен с 17.05.2022 по 10.08.2023

Земельный участок		вид объекта недвижимости		Всего листов выписки: 842			
Лист № 102 раздела 3.1		Всего листов раздела 3.1: 109		Всего разделов: 8			
28.10.2022г. № КУВИ-001/2022-191121903		78:42:0016202:7					
Кадастровый номер:							
2267	1.17.22 67	1.17.22 68	306°8.6'	10.1	данные отсутствуют	данные отсутствуют	
2268	1.17.22 68	1.17.22 65	215°39.4'	6.71	данные отсутствуют	данные отсутствуют	
2269	1.18.22 69	1.18.22 70	159°56.3'	8.13	данные отсутствуют	данные отсутствуют	
2270	1.18.22 70	1.18.22 71	112°44.3'	2.95	данные отсутствуют	данные отсутствуют	
2271	1.18.22 71	1.18.22 72	161°44.5'	1.02	данные отсутствуют	данные отсутствуют	
2272	1.18.22 72	1.18.22 73	169°47.8'	1.02	данные отсутствуют	данные отсутствуют	
2273	1.18.22 73	1.18.22 74	177°45.2'	1.02	данные отсутствуют	данные отсутствуют	
2274	1.18.22 74	1.18.22 75	185°39.2'	1.01	данные отсутствуют	данные отсутствуют	
2275	1.18.22 75	1.18.22 76	193°37.6'	1.02	данные отсутствуют	данные отсутствуют	
2276	1.18.22 76	1.18.22 77	202°0.7'	1.01	данные отсутствуют	данные отсутствуют	
2277	1.18.22 77	1.18.22 78	209°48.8'	1.03	данные отсутствуют	данные отсутствуют	
2278	1.18.22 78	1.18.22 79	217°46.6'	1.01	данные отсутствуют	данные отсутствуют	
2279	1.18.22 79	1.18.22 80	225°47.8'	1.02	данные отсутствуют	данные отсутствуют	
2280	1.18.22 80	1.18.22 81	234°8.2'	1.02	данные отсутствуют	данные отсутствуют	
2281	1.18.22 81	1.18.22 82	241°39.7'	1.01	данные отсутствуют	данные отсутствуют	
2282	1.18.22 82	1.18.22 83	250°29.9'	1.02	данные отсутствуют	данные отсутствуют	
2283	1.18.22 83	1.18.22 84	258°8.4'	1.02	данные отсутствуют	данные отсутствуют	
2284	1.18.22 84	1.18.22 85	266°2.1'	1.01	данные отсутствуют	данные отсутствуют	
				ДОКУМЕНТ ПОДПИСАН		данные отсутствуют	
				ЭЛЕКТРОННОЙ ПОДПИСЬЮ		данные отсутствуют	
				Сертификат: 64575127400433833109200328139839306360		данные отсутствуют	
				Владелец: ФЕДЕРАЛЬНАЯ СЛУЖБА ГОСУДАРСТВЕННОЙ		данные отсутствуют	
				РЕГИСТРАЦИИ, КАДАСТРА И КАРТОГРАФИИ		данные отсутствуют	
				Действителен с 17.05.2022 по 10.08.2023		данные отсутствуют	
				ПОЛНОЕ НАИМЕНОВАНИЕ ДОЛЖНОСТИ		ИНИЦИАЛЫ, ФАМИЛИЯ	



Сертификат: 64575127400433833109200328139839306360  
 Владелец: ФЕДЕРАЛЬНАЯ СЛУЖБА ГОСУДАРСТВЕННОЙ  
 РЕГИСТРАЦИИ, КАДАСТРА И КАРТОГРАФИИ  
 Действителен с 17.05.2022 по 10.08.2023

Земельный участок		Вид объекта недвижимости		Всего листов выписки: 842			
Земельный участок		Вид объекта недвижимости		Всего разделов: 8			
Лист № 103 раздела 3.1		Всего листов раздела 3.1: 109		Всего листов выписки: 842			
28.10.2022г. № КУВИ-001/2022-191121903		78:42:0016202:7					
Кадастровый номер:							
2285	1.18.22 85	1.18.22 86	273°55.6'	1.02	данные отсутствуют	данные отсутствуют	
2286	1.18.22 86	1.18.22 87	281°58.6'	1.01	данные отсутствуют	данные отсутствуют	
2287	1.18.22 87	1.18.22 88	290°45.2'	1.02	данные отсутствуют	данные отсутствуют	
2288	1.18.22 88	1.18.22 89	266°55.1'	1.3	данные отсутствуют	данные отсутствуют	
2289	1.18.22 89	1.18.22 90	261°3.1'	1.29	данные отсутствуют	данные отсутствуют	
2290	1.18.22 90	1.18.22 91	255°12.7'	1.29	данные отсутствуют	данные отсутствуют	
2291	1.18.22 91	1.18.22 92	249°11.1'	1.29	данные отсутствуют	данные отсутствуют	
2292	1.18.22 92	1.18.22 93	243°49.9'	1.29	данные отсутствуют	данные отсутствуют	
2293	1.18.22 93	1.18.22 94	237°39.9'	1.29	данные отсутствуют	данные отсутствуют	
2294	1.18.22 94	1.18.22 95	231°37.1'	1.29	данные отсутствуют	данные отсутствуют	
2295	1.18.22 95	1.18.22 96	225°56.3'	1.29	данные отсутствуют	данные отсутствуют	
2296	1.18.22 96	1.18.22 97	219°41.6'	1.3	данные отсутствуют	данные отсутствуют	
2297	1.18.22 97	1.18.22 98	214°11.2'	1.28	данные отсутствуют	данные отсутствуют	
2298	1.18.22 98	1.18.22 99	187°33.1'	4.34	данные отсутствуют	данные отсутствуют	
2299	1.18.22 99	1.18.23 00	194°33.2'	1.07	данные отсутствуют	данные отсутствуют	
2300	1.18.23 00	1.18.23 01	186°27.5'	1.07	данные отсутствуют	данные отсутствуют	
2301	1.18.23 01	1.18.23 02	177°50.3'	1.06	данные отсутствуют	данные отсутствуют	
2302	1.18.23 02	1.18.23 03	169°44.6'	1.07	данные отсутствуют	данные отсутствуют	
				ДОКУМЕНТ ПОДПИСАН			
				ЭЛЕКТРОННОЙ ПОДПИСЬЮ			
				Сертификат: 64575127400433833109200328139839306360			
				Владелец: ФЕДЕРАЛЬНАЯ СЛУЖБА ГОСУДАРСТВЕННОЙ			
				РЕГИСТРАЦИИ, КАДАСТРА И КАРТОГРАФИИ			
				Действителен с 17.05.2022 по 10.08.2023			
				ПОЛНОЕ НАИМЕНОВАНИЕ ДОЛЖНОСТИ		ИНИЦИАЛЫ, ФАМИЛИЯ	

Земельный участок		Земельный участок	
вид объекта недвижимости			
Лист № 104 раздела 3.1	Всего листов раздела 3.1: 109	Всего разделов: 8	Всего листов выписки: 842
28.10.2022г. № КУВИ-001/2022-191121903			
Кадастровый номер: 78:42:0016202:7			

2303	1.18.23 03	1.18.23 04	105°40.8'	0.59	данные отсутствуют	данные отсутствуют	данные отсутствуют
2304	1.18.23 04	1.18.23 05	90°0.0'	0.6	данные отсутствуют	данные отсутствуют	данные отсутствуют
2305	1.18.23 05	1.18.23 06	75°15.4'	0.59	данные отсутствуют	данные отсутствуют	данные отсутствуют
2306	1.18.23 06	1.18.23 07	62°9.1'	0.6	данные отсутствуют	данные отсутствуют	данные отсутствуют
2307	1.18.23 07	1.18.23 08	46°21.8'	0.59	данные отсутствуют	данные отсутствуют	данные отсутствуют
2308	1.18.23 08	1.18.23 09	32°37.1'	0.59	данные отсутствуют	данные отсутствуют	данные отсутствуют
2309	1.18.23 09	1.18.23 10	17°31.6'	0.6	данные отсутствуют	данные отсутствуют	данные отсутствуют
2310	1.18.23 10	1.18.23 11	3°48.8'	0.6	данные отсутствуют	данные отсутствуют	данные отсутствуют
2311	1.18.23 11	1.18.23 12	27°8.5'	3.55	данные отсутствуют	данные отсутствуют	данные отсутствуют
2312	1.18.23 12	1.18.23 13	18°51.5'	3.0	данные отсутствуют	данные отсутствуют	данные отсутствуют
2313	1.18.23 13	1.18.23 14	39°48.4'	0.7	данные отсутствуют	данные отсутствуют	данные отсутствуют
2314	1.18.23 14	1.18.23 15	51°20.4'	0.7	данные отсутствуют	данные отсутствуют	данные отсутствуют
2315	1.18.23 15	1.18.23 16	61°58.5'	0.7	данные отсутствуют	данные отсутствуют	данные отсутствуют
2316	1.18.23 16	1.18.23 17	72°50.3'	0.71	данные отсутствуют	данные отсутствуют	данные отсутствуют
2317	1.18.23 17	1.18.23 18	85°10.2'	0.71	данные отсутствуют	данные отсутствуют	данные отсутствуют
2318	1.18.23 18	1.18.23 19	95°42.7'	0.7	данные отсутствуют	данные отсутствуют	данные отсутствуют
2319	1.18.23 19	1.18.23 20	107°24.2'	0.7	данные отсутствуют	данные отсутствуют	данные отсутствуют
2320	1.18.23 20	1.18.23 21	118°21.3'	0.72	данные отсутствуют	данные отсутствуют	данные отсутствуют
1859							



ДОКУМЕНТ ПОДПИСАН

ЭЛЕКТРОННОЙ ПОДПИСЬЮ

Сертификат: 64575127400433833109200328139839306360

Владелец: ФЕДЕРАЛЬНАЯ СЛУЖБА ГОСУДАРСТВЕННОЙ

РЕГИСТРАЦИИ, КАДАСТРА И КАРТОГРАФИИ

Действителен с 17.05.2022 по 10.08.2023

ПОЛНОЕ НАИМЕНОВАНИЕ ДОЛЖНОСТИ

ИНИЦИАЛЫ, ФАМИЛИЯ

Земельный участок											
вид объекта недвижимости											
Лист № 105 раздела 3.1			Всего листов раздела 3.1: 109			Всего разделов: 8			Всего листов выписки: 842		
28.10.2022г. № КУВИ-001/2022-191121903											
Кадастровый номер: 78:42:0016202:7											
2321	1.18.23 21	1.18.23 22	129°48.4'	0.7	данные отсутствуют	данные отсутствуют	данные отсутствуют	данные отсутствуют	данные отсутствуют	данные отсутствуют	
2322	1.18.23 22	1.18.23 23	140°42.7'	0.71	данные отсутствуют	данные отсутствуют	данные отсутствуют	данные отсутствуют	данные отсутствуют	данные отсутствуют	
2323	1.18.23 23	1.18.23 24	107°24.2'	1.4	данные отсутствуют	данные отсутствуют	данные отсутствуют	данные отсутствуют	данные отсутствуют	данные отсутствуют	
2324	1.18.23 24	1.18.23 25	100°40.2'	1.4	данные отсутствуют	данные отсутствуют	данные отсутствуют	данные отсутствуют	данные отсутствуют	данные отсутствуют	
2325	1.18.23 25	1.18.23 26	94°53.9'	1.41	данные отсутствуют	данные отсутствуют	данные отсутствуют	данные отсутствуют	данные отсутствуют	данные отсутствуют	
2326	1.18.23 26	1.18.23 27	88°21.8'	1.4	данные отсутствуют	данные отсутствуют	данные отсутствуют	данные отсутствуют	данные отсутствуют	данные отсутствуют	
2327	1.18.23 27	1.18.23 28	81°48.7'	1.4	данные отсутствуют	данные отсутствуют	данные отсутствуют	данные отсутствуют	данные отсутствуют	данные отсутствуют	
2328	1.18.23 28	1.18.23 29	75°57.8'	1.4	данные отсутствуют	данные отсутствуют	данные отсутствуют	данные отсутствуют	данные отсутствуют	данные отсутствуют	
2329	1.18.23 29	1.18.23 30	69°38.0'	1.41	данные отсутствуют	данные отсутствуют	данные отсутствуют	данные отсутствуют	данные отсутствуют	данные отсутствуют	
2330	1.18.23 30	1.18.23 31	63°26.1'	1.41	данные отсутствуют	данные отсутствуют	данные отсутствуют	данные отсутствуют	данные отсутствуют	данные отсутствуют	
2331	1.18.23 31	1.18.23 32	57°13.0'	1.4	данные отсутствуют	данные отсутствуют	данные отсутствуют	данные отсутствуют	данные отсутствуют	данные отсутствуют	
2332	1.18.23 32	1.18.23 33	50°46.1'	1.41	данные отсутствуют	данные отсутствуют	данные отсутствуют	данные отсутствуют	данные отсутствуют	данные отсутствуют	
2333	1.18.23 33	1.18.23 34	26°47.9'	10.98	данные отсутствуют	данные отсутствуют	данные отсутствуют	данные отсутствуют	данные отсутствуют	данные отсутствуют	
2334	1.18.23 34	1.18.23 35	52°57.1'	3.83	данные отсутствуют	данные отсутствуют	данные отсутствуют	данные отсутствуют	данные отсутствуют	данные отсутствуют	
2335	1.18.23 35	1.18.23 36	48°20.6'	6.42	данные отсутствуют	данные отсутствуют	данные отсутствуют	данные отсутствуют	данные отсутствуют	данные отсутствуют	
2336	1.18.23 36	1.18.23 37	30°24.7'	2.67	данные отсутствуют	данные отсутствуют	данные отсутствуют	данные отсутствуют	данные отсутствуют	данные отсутствуют	
2337	1.18.23 37	1.18.23 38	33°23.6'	2.67	данные отсутствуют	данные отсутствуют	данные отсутствуют	данные отсутствуют	данные отсутствуют	данные отсутствуют	
2338	1.18.23 38	1.18.23 39	36°18.7'	2.67	данные отсутствуют	данные отсутствуют	данные отсутствуют	данные отсутствуют	данные отсутствуют	данные отсутствуют	
					1860						



ДОКУМЕНТ ПОДПИСАН

ЭЛЕКТРОННОЙ ПОДПИСЬЮ

Сертификат: 64575127400433833109200328139839306360

Владелец: ФЕДЕРАЛЬНАЯ СЛУЖБА ГОСУДАРСТВЕННОЙ

РЕГИСТРАЦИИ, КАДАСТРА И КАРТОГРАФИИ

Действителен с 17.05.2022 по 10.08.2023

ПОЛНОЕ НАИМЕНОВАНИЕ ДОЛЖНОСТИ

ИНИЦИАЛЫ, ФАМИЛИЯ



Земельный участок		Вид объекта недвижимости		Всего листов выписки: 842		
Лист № 106 раздела 3.1		Всего листов раздела 3.1: 109		Всего разделов: 8		
28.10.2022г. № КУВИ-001/2022-191121903		78:42:0016202:7				
Кадастровый номер:						
2339	1.18.23 39	1.18.23 40	39°13.7'	2.67	данные отсутствуют	данные отсутствуют
2340	1.18.23 40	1.18.23 41	42°25.1'	2.67	данные отсутствуют	данные отсутствуют
2341	1.18.23 41	1.18.23 42	45°18.2'	2.67	данные отсутствуют	данные отсутствуют
2342	1.18.23 42	1.18.23 43	48°11.3'	2.67	данные отсутствуют	данные отсутствуют
2343	1.18.23 43	1.18.23 44	51°4.3'	2.67	данные отсутствуют	данные отсутствуют
2344	1.18.23 44	1.18.23 45	54°6.8'	2.68	данные отсутствуют	данные отсутствуют
2345	1.18.23 45	1.18.23 46	36°15.2'	4.65	данные отсутствуют	данные отсутствуют
2346	1.18.23 46	1.18.23 47	38°6.1'	4.65	данные отсутствуют	данные отсутствуют
2347	1.18.23 47	1.18.23 48	40°7.3'	4.66	данные отсутствуют	данные отсутствуют
2348	1.18.23 48	1.18.23 49	42°8.0'	4.67	данные отсутствуют	данные отсутствуют
2349	1.18.23 49	1.18.23 50	44°2.5'	4.65	данные отсутствуют	данные отсутствуют
2350	1.18.23 50	1.18.23 51	46°2.5'	4.67	данные отсутствуют	данные отсутствуют
2351	1.18.23 51	1.18.23 52	45°21.8'	20.03	данные отсутствуют	данные отсутствуют
2352	1.18.23 52	1.18.23 53	44°11.0'	26.31	данные отсутствуют	данные отсутствуют
2353	1.18.23 53	1.18.23 54	33°57.7'	2.92	данные отсутствуют	данные отсутствуют
2354	1.18.23 54	1.18.23 55	31°44.2'	2.93	данные отсутствуют	данные отсутствуют
2355	1.18.23 55	1.18.23 56	29°22.7'	2.91	данные отсутствуют	данные отсутствуют
2356	1.18.23 56	1.18.23 57	27°0.1'	2.93	данные отсутствуют	данные отсутствуют
						1861



ДОКУМЕНТ ПОДПИСАН

ЭЛЕКТРОННОЙ ПОДПИСЬЮ

Сертификат: 64575127400433833109200328139839306360

Владелец: ФЕДЕРАЛЬНАЯ СЛУЖБА ГОСУДАРСТВЕННОЙ


РЕГИСТРАЦИИ, КАДАСТРА И КАРТОГРАФИИ

Действителен с 17.05.2022 по 10.08.2023

ПОЛНОЕ НАИМЕНОВАНИЕ ДОЛЖНОСТИ

ИНИЦИАЛЫ, ФАМИЛИЯ

Земельный участок		
вид объекта недвижимости		
Лист № 107 раздела 3.1	Всего листов раздела 3.1: 109	Всего разделов: 8
Всего листов выписки: 842		
28.10.2022г. № КУВИ-001/2022-191121903		
Кадастровый номер: 78:42:0016202:7		

2357	1.18.23 57	1.18.23 58	24°43.2'	2.92	данные отсутствуют	данные отсутствуют	данные отсутствуют
2358	1.18.23 58	1.18.23 59	22°16.4'	2.93	данные отсутствуют	данные отсутствуют	данные отсутствуют
2359	1.18.23 59	1.18.23 60	19°59.0'	2.93	данные отсутствуют	данные отсутствуют	данные отсутствуют
2360	1.18.23 60	1.18.23 61	19°59.0'	1.4	данные отсутствуют	данные отсутствуют	данные отсутствуют
2361	1.18.23 61	1.18.23 62	14°19.9'	1.41	данные отсутствуют	данные отсутствуют	данные отсутствуют
2362	1.18.23 62	1.18.23 63	8°59.6'	1.41	данные отсутствуют	данные отсутствуют	данные отсутствуют
2363	1.18.23 63	1.18.23 64	3°14.8'	1.41	данные отсутствуют	данные отсутствуют	данные отсутствуют
2364	1.18.23 64	1.18.23 65	357°9.5'	1.41	данные отсутствуют	данные отсутствуют	данные отсутствуют
2365	1.18.23 65	1.18.23 66	351°52.2'	1.41	данные отсутствуют	данные отсутствуют	данные отсутствуют
2366	1.18.23 66	1.18.23 67	346°27.4'	1.41	данные отсутствуют	данные отсутствуют	данные отсутствуют
2367	1.18.23 67	1.18.23 68	340°32.2'	1.41	данные отсутствуют	данные отсутствуют	данные отсутствуют
2368	1.18.23 68	1.18.23 69	334°53.1'	1.41	данные отсутствуют	данные отсутствуют	данные отсутствуют
2369	1.18.23 69	1.18.23 70	304°3.8'	23.85	данные отсутствуют	данные отсутствуют	данные отсутствуют
2370	1.18.23 70	1.18.23 71	299°37.0'	29.91	данные отсутствуют	данные отсутствуют	данные отсутствуют
2371	1.18.23 71	1.18.23 72	294°48.5'	1.17	данные отсутствуют	данные отсутствуют	данные отсутствуют
2372	1.18.23 72	1.18.23 73	288°7.3'	1.16	данные отсутствуют	данные отсутствуют	данные отсутствуют
2373	1.18.23 73	1.18.23 74	281°18.6'	1.17	данные отсутствуют	данные отсутствуют	данные отсутствуют
2374	1.18.23 74	1.18.23 75	273°56.7'	1.16	данные отсутствуют	данные отсутствуют	данные отсутствуют
 ДОКУМЕНТ ПОДПИСАН ЭЛЕКТРОННОЙ ПОДПИСЬЮ Владелец: ФЕДЕРАЛЬНАЯ СЛУЖБА ГОСУДАРСТВЕННОЙ РЕГИСТРАЦИИ, КАДАСТРА И КАРТОГРАФИИ Действителен: с 17.05.2022 по 10.08.2023							

полное наименование должности

инициалы, фамилия

Земельный участок									
вид объекта недвижимости									
Лист № 108 раздела 3.1		Всего листов раздела 3.1: 109		Всего разделов: 8		Всего листов выписки: 842			
28.10.2022г. № КУВИ-001/2022-191121903									
Кадастровый номер: 78:42:0016202:7									
2375	1.18.23 75	1.18.23 76	266°32.8'	1.16	данные отсутствуют	данные отсутствуют	данные отсутствуют	данные отсутствуют	данные отсутствуют
2376	1.18.23 76	1.18.23 77	260°2.9'	1.16	данные отсутствуют	данные отсутствуют	данные отсутствуют	данные отсутствуют	данные отсутствуют
2377	1.18.23 77	1.18.23 78	243°6.8'	0.8	данные отсутствуют	данные отсутствуют	данные отсутствуют	данные отсутствуют	данные отсутствуют
2378	1.18.23 78	1.18.23 79	233°42.4'	0.79	данные отсутствуют	данные отсутствуют	данные отсутствуют	данные отсутствуют	данные отсутствуют
2379	1.18.23 79	1.18.23 80	224°29.0'	0.78	данные отсутствуют	данные отсутствуют	данные отсутствуют	данные отсутствуют	данные отсутствуют
2380	1.18.23 80	1.18.23 81	215°42.4'	0.79	данные отсутствуют	данные отсутствуют	данные отсутствуют	данные отсутствуют	данные отсутствуют
2381	1.18.23 81	1.18.23 82	205°35.3'	0.79	данные отсутствуют	данные отсутствуют	данные отсутствуют	данные отсутствуют	данные отсутствуют
2382	1.18.23 82	1.18.23 83	196°50.2'	0.79	данные отсутствуют	данные отсутствуют	данные отсутствуют	данные отсутствуют	данные отсутствуют
2383	1.18.23 83	1.18.23 84	186°34.9'	0.79	данные отсутствуют	данные отсутствуют	данные отсутствуют	данные отсутствуют	данные отсутствуют
2384	1.18.23 84	1.18.23 85	129°34.3'	5.31	данные отсутствуют	данные отсутствуют	данные отсутствуют	данные отсутствуют	данные отсутствуют
2385	1.18.23 85	1.18.23 86	118°31.0'	25.74	данные отсутствуют	данные отсутствуют	данные отсутствуют	данные отсутствуют	данные отсутствуют
2386	1.18.23 86	1.18.23 87	116°33.9'	5.57	данные отсутствуют	данные отсутствуют	данные отсутствуют	данные отсутствуют	данные отсутствуют
2387	1.18.23 87	1.18.23 88	143°37.3'	4.2	данные отсутствуют	данные отсутствуют	данные отсутствуют	данные отсутствуют	данные отсутствуют
2388	1.18.23 88	1.18.23 89	194°53.5'	8.29	данные отсутствуют	данные отсутствуют	данные отсутствуют	данные отсутствуют	данные отсутствуют
2389	1.18.23 89	1.18.23 90	212°18.1'	8.01	данные отсутствуют	данные отсутствуют	данные отсутствуют	данные отсутствуют	данные отсутствуют
2390	1.18.23 90	1.18.23 91	215°51.3'	28.56	данные отсутствуют	данные отсутствуют	данные отсутствуют	данные отсутствуют	данные отсутствуют
2391	1.18.23 91	1.18.23 92	223°47.5'	17.76	данные отсутствуют	данные отсутствуют	данные отсутствуют	данные отсутствуют	данные отсутствуют
2392	1.18.23 92	1.18.23 93	234°21.2'	11.62	данные отсутствуют	данные отсутствуют	данные отсутствуют	данные отсутствуют	данные отсутствуют
					1863				



ДОКУМЕНТ ПОДПИСАН  
 ЭЛЕКТРОННОЙ ПОДПИСЬЮ  
 Сертификат: 64575127400433833109200328139839306360  
 Владелец: ФЕДЕРАЛЬНАЯ СЛУЖБА ГОСУДАРСТВЕННОЙ  
 РЕГИСТРАЦИИ, КАДАСТРА И КАРТОГРАФИИ  
 Действителен с 17.05.2022 по 10.08.2023

ПОЛНОЕ НАИМЕНОВАНИЕ ДОЛЖНОСТИ

ИНИЦИАЛЫ, ФАМИЛИЯ

Земельный участок			
вид объекта недвижимости			
Лист № 109 раздела 3.1	Всего листов раздела 3.1: 109	Всего разделов: 8	Всего листов выписки: 842
28.10.2022г. № КУВИ-001/2022-191121903			
Кадастровый номер: 78:42:0016202:7			

2393	1.18.23 93	1.18.23 94	249°59.0'	2.86	данные отсутствуют	данные отсутствуют	данные отсутствуют
2394	1.18.23 94	1.18.23 95	247°2.3'	2.85	данные отсутствуют	данные отсутствуют	данные отсутствуют
2395	1.18.23 95	1.18.23 96	244°14.6'	2.85	данные отсутствуют	данные отсутствуют	данные отсутствуют
2396	1.18.23 96	1.18.23 97	241°16.6'	2.85	данные отсутствуют	данные отсутствуют	данные отсутствуют
2397	1.18.23 97	1.18.23 98	238°29.1'	2.85	данные отсутствуют	данные отсутствуют	данные отсутствуют
2398	1.18.23 98	1.18.23 99	235°25.1'	2.85	данные отсутствуют	данные отсутствуют	данные отсутствуют
2399	1.18.23 99	1.18.24 00	232°24.4'	2.85	данные отсутствуют	данные отсутствуют	данные отсутствуют
2400	1.18.24 00	1.18.24 01	229°42.3'	2.85	данные отсутствуют	данные отсутствуют	данные отсутствуют
2401	1.18.24 01	1.18.24 02	207°27.1'	4.62	данные отсутствуют	данные отсутствуют	данные отсутствуют
2402	1.18.24 02	1.18.24 03	205°48.8'	6.13	данные отсутствуют	данные отсутствуют	данные отсутствуют
2403	1.18.24 03	1.18.24 04	198°27.2'	9.57	данные отсутствуют	данные отсутствуют	данные отсутствуют
2404	1.18.24 04	1.18.22 69	198°42.2'	12.79	данные отсутствуют	данные отсутствуют	данные отсутствуют
				1864			



ДОКУМЕНТ ПОДПИСАН

ЭЛЕКТРОННОЙ ПОДПИСЬЮ

Сертификат: 64575127400433833109200328139839306360

Владелец: ФЕДЕРАЛЬНАЯ СЛУЖБА ГОСУДАРСТВЕННОЙ

РЕГИСТРАЦИИ, КАДАСТРА И КАРТОГРАФИИ

Действителен: с 17.05.2022 по 10.08.2023


ПОЛНОЕ НАИМЕНОВАНИЕ ДОЛЖНОСТИ

ИНИЦИАЛЫ, ФАМИЛИЯ

Выписка из Единого государственного реестра недвижимости об объекте недвижимости  
 Описание местоположения земельного участка

Земельный участок			
вид объекта недвижимости			
Лист № 1 раздела 3.2	Всего листов раздела 3.2: 74	Всего разделов: 8	Всего листов выписки: 842
28.10.2022г. № КУВИ-001/2022-191121903			
Кадастровый номер: 78:42:0016202:7			

Сведения о характерных точках границы земельного участка			
Система координат СК-1964			
Номер точки	Координаты, м		Средняя квадратичная погрешность определения координат характерных точек границ земельного участка, м
	X	Y	
1	2	3	5
1	66829.93	120898.37	-
2	66879.96	120904.72	-
3	66897.43	120825.32	-
4	66887.48	120824.01	-
5	66882.84	120824.11	-
6	66843.98	120822.7	-
7	66838.41	120849.82	-
8	66831.27	120890.46	-
1	66829.93	120898.37	-
1	66665.54	121255.7	-
2	66699.64	121377.59	-
3	66700.33	121379.95	-
4	66701.18	121382.27	-
5	66702.17	121384.54	-
6	66703.3	121386.73	-
7	66704.57	121388.85	-
8	66705.97	121390.88	-
9	66707.5	121392.82	-
10	66709.15	121394.66	-
11	66710.91	121396.39	-
12	66712.78	121398	-
13	66714.75	121399.49	-
14	66716.81	121400.86	-
15	66718.95	121402.09	-


 ДОКУМЕНТ ПОДПИСАН  
 ЭЛЕКТРОННОЙ ПОДПИСЬЮ  
 Сертификат: 64575127400433833109200328139839306360  
 Владелец: ФЕДЕРАЛЬНАЯ СЛУЖБА ГОСУДАРСТВЕННОЙ  
 РЕГИСТРАЦИИ, КАДАСТРА И КАРТОГРАФИИ  
 Действителен с 17.05.2022 по 10.08.2023

полное наименование должности	инициалы, фамилия
-------------------------------	-------------------

Земельный участок			
вид объекта недвижимости			
Лист № 2 раздела 3.2	Всего листов раздела 3.2: 74	Всего разделов: 8	Всего листов выписки: 842
28.10.2022г. № КУВИ-001/2022-191121903			
Кадастровый номер: 78:42:0016202:7			
16	66721.17	121403.18	-
17	66723.45	121404.12	-
18	66725.79	121404.93	-
19	66801.42	121426	-
20	66887.87	121477.04	-
21	66889.67	121478	-
22	66891.4	121479.1	-
23	66893.04	121480.33	-
24	66894.57	121481.69	-
25	66896	121483.16	-
26	66897.3	121484.74	-
27	66898.48	121486.42	-
28	66899.53	121488.18	-
29	66900.44	121490.02	-
30	66901.2	121491.92	-
31	66901.81	121493.88	-
32	66902.26	121495.87	-
33	66902.56	121497.9	-
34	66902.7	121499.94	-
35	66902.68	121501.99	-
36	66902.51	121504.04	-
37	66902.89	121507.85	-
38	66903.43	121511.64	-
39	66904.11	121515.41	-
40	66904.95	121519.15	-
41	66905.93	121522.85	-
42	66907.06	121526.51	-
43	66908.33	121530.12	-
44	66909.75	121533.68	-
45	66911.3	121537.18	-
46	66912.99	121540.62	-
47	66914.82	121543.99	-
48	66916.78	121547.28	-
1866			




ДОКУМЕНТ ПОДПИСАН  
ЭЛЕКТРОННОЙ ПОДПИСЬЮ  
Сертификат: 64575127400433833109200328139839306360  
Владелец: ФЕДЕРАЛЬНАЯ СЛУЖБА ГОСУДАРСТВЕННОЙ  
РЕГИСТРАЦИИ, КАДАСТРА И КАРТОГРАФИИ  
Действителен с 17.05.2022 по 10.08.2023

полное наименование должности

инициалы, фамилия

Земельный участок			
вид объекта недвижимости			
Лист № 3 раздела 3.2	Всего листов раздела 3.2: 74	Всего разделов: 8	Всего листов выписки: 842
28.10.2022г. № КУВИ-001/2022-191121903			
Кадастровый номер: 78:42:0016202:7			
49	66918.87	121550.49	-
50	66921.09	121553.61	-
51	66923.43	121556.65	-
52	66925.88	121559.59	-
53	66928.45	121562.43	-
54	66931.13	121565.16	-
55	66933.92	121567.79	-
56	66936.81	121570.31	-
57	66939.8	121572.7	-
58	66942.88	121574.98	-
59	66946.05	121577.13	-
60	66949.3	121579.16	-
61	66952.63	121581.06	-
62	66956.03	121582.82	-
63	66959.5	121584.44	-
64	66963.03	121585.93	-
65	66966.62	121587.27	-
66	66970.26	121588.48	-
67	66971.74	121588.44	-
68	66973.21	121588.25	-
69	66974.66	121587.92	-
70	66976.06	121587.44	-
71	66977.41	121586.82	-
72	66978.69	121586.06	-
73	66979.89	121585.18	-
74	66980.99	121584.19	-
75	66981.98	121583.09	-
76	66982.86	121581.89	-
77	66983.61	121580.61	-
78	66984.23	121579.26	-
79	66984.71	121577.86	-
80	66985.04	121576.41	-
81	66985.23	121574.94	-
1867			



  
**ДОКУМЕНТ ПОДПИСАН**  
**ЭЛЕКТРОННОЙ ПОДПИСЬЮ**  
 Владелец: ФЕДЕРАЛЬНАЯ СЛУЖБА ГОСУДАРСТВЕННОЙ  
 РЕГИСТРАЦИИ, КАДАСТРА И КАРТОГРАФИИ  
 Действителен с 17.05.2022 по 10.08.2023

полное наименование должности

инициалы, фамилия

Земельный участок			
вид объекта недвижимости			
Лист № 4 раздела 3.2	Всего листов раздела 3.2: 74	Всего разделов: 8	Всего листов выписки: 842
28.10.2022г. № КУВИ-001/2022-191121903			
Кадастровый номер: 78:42:0016202:7			

82	66985.27	121573.45	-	-
83	66985.15	121571.97	-	-
84	66984.89	121570.51	-	-
85	66984.48	121569.09	-	-
86	66983.92	121567.71	-	-
87	66983.24	121566.4	-	-
88	66965.87	121547.27	-	-
89	66932.66	121480.95	-	-
90	66930.55	121478.25	-	-
91	66928.57	121475.46	-	-
92	66926.72	121472.59	-	-
93	66925.01	121469.63	-	-
94	66923.44	121466.59	-	-
95	66922.01	121463.49	-	-
96	66920.72	121460.32	-	-
97	66919.59	121457.09	-	-
98	66918.6	121453.82	-	-
99	66917.76	121450.51	-	-
100	66917.08	121447.16	-	-
101	66916.56	121443.78	-	-
102	66916.19	121440.38	-	-
103	66915.99	121436.97	-	-
104	66915.81	121434.64	-	-
105	66915.49	121432.33	-	-
106	66915	121430.04	-	-
107	66914.36	121427.8	-	-
108	66913.57	121425.6	-	-
109	66912.63	121423.47	-	-
110	66911.54	121421.4	-	-
111	66910.32	121419.41	-	-
112	66908.96	121417.51	-	-
113	66907.48	121415.71	-	-
114	66905.88	121414.01	-	-



полное наименование должности

инициалы, фамилия



Земельный участок		вид объекта недвижимости		Всего листов раздела 3.2: 74		Всего разделов: 8		Всего листов выписки: 842	
28.10.2022г. № КУВИ-001/2022-191121903									
Кадастровый номер: 78:42:0016202:7									
115	66904.17	121412.42	-	-	-	-	-	-	-
116	66902.35	121410.96	-	-	-	-	-	-	-
117	66900.44	121409.62	-	-	-	-	-	-	-
118	66898.44	121408.42	-	-	-	-	-	-	-
119	66896.36	121407.35	-	-	-	-	-	-	-
120	66894.21	121406.43	-	-	-	-	-	-	-
121	66892.01	121405.66	-	-	-	-	-	-	-
122	66889.76	121405.04	-	-	-	-	-	-	-
123	66887.47	121404.58	-	-	-	-	-	-	-
124	66885.16	121404.27	-	-	-	-	-	-	-
125	66882.83	121404.12	-	-	-	-	-	-	-
126	66880.5	121404.14	-	-	-	-	-	-	-
127	66846.85	121406.95	-	-	-	-	-	-	-
128	66770.18	121390.09	-	-	-	-	-	-	-
129	66742.62	121371.5	-	-	-	-	-	-	-
130	66698.25	121315.9	-	-	-	-	-	-	-
131	66680.28	121253.58	-	-	-	-	-	-	-
132	66680.12	121252.53	-	-	-	-	-	-	-
133	66679.82	121251.51	-	-	-	-	-	-	-
134	66679.37	121250.54	-	-	-	-	-	-	-
135	66678.79	121249.65	-	-	-	-	-	-	-
136	66678.1	121248.85	-	-	-	-	-	-	-
137	66677.29	121248.16	-	-	-	-	-	-	-
138	66676.4	121247.59	-	-	-	-	-	-	-
139	66675.43	121247.15	-	-	-	-	-	-	-
140	66674.41	121246.85	-	-	-	-	-	-	-
141	66673.36	121246.7	-	-	-	-	-	-	-
142	66672.3	121246.7	-	-	-	-	-	-	-
143	66671.25	121246.85	-	-	-	-	-	-	-
144	66670.23	121247.15	-	-	-	-	-	-	-
145	66669.27	121247.59	-	-	-	-	-	-	-
146	66668.37	121248.16	-	-	-	-	-	-	-
147	66667.57	121248.86	-	-	-	-	-	-	-



ДОКУМЕНТ ПОДПИСАН  
 ЭЛЕКТРОННОЙ ПОДПИСЬЮ  
 Сертификат: 64575127400433833109200328139839306360  
 Владелец: ФЕДЕРАЛЬНАЯ СЛУЖБА ГОСУДАРСТВЕННОЙ  
 РЕГИСТРАЦИИ, КАДАСТРА И КАРТОГРАФИИ  
 Действителен с 17.05.2022 по 10.08.2023

полное наименование должности

инициалы, фамилия

Земельный участок					
вид объекта недвижимости					
Лист № 6 раздела 3.2	Всего листов раздела 3.2: 74	Всего разделов: 8	Всего листов выписки: 842		
28.10.2022г. № КУВИ-001/2022-191121903					
Кадастровый номер: 78:42:0016202:7					
148	66666.87	121249.66	-	-	-
149	66666.29	121250.55	-	-	-
150	66665.85	121251.51	-	-	-
151	66665.55	121252.53	-	-	-
152	66665.39	121253.58	-	-	-
153	66665.39	121254.64	-	-	-
1	66665.54	121255.7	-	-	-
1	66949.4	121836.16	-	-	-
2	66962.05	121837.76	-	-	-
3	66962.83	121837.86	-	-	-
4	66963.62	121837.83	-	-	-
5	66964.39	121837.67	-	-	-
6	66965.13	121837.38	-	-	-
7	66965.81	121836.98	-	-	-
8	66966.41	121836.46	-	-	-
9	66966.91	121835.85	-	-	-
10	66967.31	121835.17	-	-	-
11	66967.59	121834.43	-	-	-
12	66967.74	121833.66	-	-	-
13	66968.2	121831.83	-	-	-
14	66968.53	121829.96	-	-	-
15	66968.71	121828.08	-	-	-
16	66968.74	121826.2	-	-	-
17	66968.62	121824.31	-	-	-
18	66968.36	121822.44	-	-	-
19	66967.95	121820.6	-	-	-
20	66967.4	121818.79	-	-	-
21	66966.72	121817.03	-	-	-
22	66965.89	121815.33	-	-	-
23	66964.94	121813.7	-	-	-
24	66963.87	121812.15	-	-	-
25	66962.67	121810.68	-	-	-
26	66961.37	121809.32	-	-	-
1870					




ДОКУМЕНТ ПОДПИСАН  
 ЭЛЕКТРОННОЙ ПОДПИСЬЮ  
 Сертификат: 64575127400433833109200328139839306360  
 Владелец: ФЕДЕРАЛЬНАЯ СЛУЖБА ГОСУДАРСТВЕННОЙ  
 РЕГИСТРАЦИИ, КАДАСТРА И КАРТОГРАФИИ  
 Действителен с 17.05.2022 по 10.08.2023

полное наименование должности

инициалы, фамилия

Земельный участок		вид объекта недвижимости		Всего листов раздела 3.2: 74		Всего разделов: 8		Всего листов выписки: 842	
28.10.2022г. № КУВИ-001/2022-191121903		Кадастровый номер: 78:42:0016202:7							
27	66959.96	121808.06	-	-	-	-	-	-	-
28	66958.46	121806.91	-	-	-	-	-	-	-
29	66956.88	121805.89	-	-	-	-	-	-	-
30	66954.36	121804.85	-	-	-	-	-	-	-
31	66951.9	121803.69	-	-	-	-	-	-	-
32	66949.51	121802.39	-	-	-	-	-	-	-
33	66947.19	121800.96	-	-	-	-	-	-	-
34	66944.96	121799.41	-	-	-	-	-	-	-
35	66942.81	121797.74	-	-	-	-	-	-	-
36	66940.76	121795.96	-	-	-	-	-	-	-
37	66938.81	121794.06	-	-	-	-	-	-	-
38	66936.96	121792.06	-	-	-	-	-	-	-
39	66935.23	121789.97	-	-	-	-	-	-	-
40	66933.61	121787.78	-	-	-	-	-	-	-
41	66932.11	121785.51	-	-	-	-	-	-	-
42	66930.74	121783.16	-	-	-	-	-	-	-
43	66929.5	121780.74	-	-	-	-	-	-	-
44	66928.4	121778.25	-	-	-	-	-	-	-
45	66927.43	121775.71	-	-	-	-	-	-	-
46	66926.61	121773.12	-	-	-	-	-	-	-
47	66918.24	121762.8	-	-	-	-	-	-	-
48	66861.62	121732.52	-	-	-	-	-	-	-
49	66859.7	121732.61	-	-	-	-	-	-	-
50	66857.8	121732.86	-	-	-	-	-	-	-
51	66855.92	121733.25	-	-	-	-	-	-	-
52	66854.08	121733.8	-	-	-	-	-	-	-
53	66852.29	121734.49	-	-	-	-	-	-	-
54	66850.56	121735.31	-	-	-	-	-	-	-
55	66848.9	121736.27	-	-	-	-	-	-	-
56	66847.32	121737.36	-	-	-	-	-	-	-
57	66845.83	121738.58	-	-	-	-	-	-	-
58	66844.44	121739.9	-	-	-	-	-	-	-
59	66843.16	121741.33	-	-	-	-	-	-	-


**ДОКУМЕНТ ПОДПИСАН**  
**ЭЛЕКТРОННОЙ ПОДПИСЬЮ**  
 Владелец: ФЕДЕРАЛЬНАЯ СЛУЖБА ГОСУДАРСТВЕННОЙ  
 РЕГИСТРАЦИИ, КАДАСТРА И КАРТОГРАФИИ  
 Действителен с 17.05.2022 по 10.08.2023

полное наименование должности

инициалы, фамилия

Земельный участок			
вид объекта недвижимости			
Лист № 8 раздела 3.2	Всего листов раздела 3.2: 74	Всего разделов: 8	Всего листов выписки: 842
28.10.2022г. № КУВИ-001/2022-191121903			
Кадастровый номер: 78:42:0016202:7			
60	66842	121742.86	-
61	66840.97	121744.47	-
62	66840.06	121746.16	-
63	66839.29	121747.92	-
64	66838.67	121749.74	-
65	66838.18	121751.59	-
66	66837.85	121753.48	-
67	66837.67	121755.39	-
68	66837.63	121757.31	-
69	66837.76	121759.23	-
70	66840.45	121767.23	-
71	66842.99	121775.29	-
72	66845.4	121783.39	-
73	66847.66	121791.53	-
74	66849.78	121799.71	-
75	66851.76	121807.93	-
76	66853.59	121816.18	-
77	66855.27	121824.46	-
78	66856.81	121832.77	-
79	66857.93	121834.97	-
80	66859.19	121837.09	-
81	66860.58	121839.14	-
82	66862.09	121841.1	-
83	66863.72	121842.96	-
84	66865.45	121844.72	-
85	66867.3	121846.38	-
86	66869.23	121847.91	-
87	66871.26	121849.33	-
88	66873.37	121850.62	-
89	66875.56	121851.77	-
90	66877.81	121852.8	-
91	66880.12	121853.68	-
92	66882.48	121854.42	-
			1872



ДОКУМЕНТ ПОДПИСАН  
ЭЛЕКТРОННОЙ ПОДПИСЬЮ  
Сертификат: 64575127400433833109200328139839306360  
Владелец: ФЕДЕРАЛЬНАЯ СЛУЖБА ГОСУДАРСТВЕННОЙ  
РЕГИСТРАЦИИ, КАДАСТРА И КАРТОГРАФИИ  
Действителен с 17.05.2022 по 10.08.2023

полное наименование должности

инициалы, фамилия

Земельный участок			
вид объекта недвижимости			
Лист № 9 раздела 3.2	Всего листов раздела 3.2: 74	Всего разделов: 8	Всего листов выписки: 842
28.10.2022г. № КУВИ-001/2022-191121903			
Кадастровый номер: 78:42:0016202:7			
93	66884.88	121855.02	-
94	66887.31	121855.47	-
95	66889.77	121855.77	-
96	66892.24	121855.92	-
97	66921.09	121842.75	-
98	66922.94	121841.37	-
99	66924.89	121840.13	-
100	66926.92	121839.02	-
101	66929.01	121838.05	-
102	66931.17	121837.23	-
103	66933.38	121836.56	-
104	66935.63	121836.03	-
105	66937.91	121835.66	-
106	66940.21	121835.45	-
107	66942.52	121835.39	-
108	66944.83	121835.49	-
109	66947.12	121835.74	-
1	66949.4	121836.16	-
1	67057.22	121659.34	-
2	67057.93	121660.19	-
3	67058.53	121661.13	-
4	67059.03	121662.13	-
5	67059.4	121663.18	-
6	67059.64	121664.27	-
7	67059.76	121665.38	-
8	67059.74	121666.5	-
9	67059.6	121667.61	-
10	67059.63	121668.18	-
11	67059.81	121668.73	-
12	67060.12	121669.21	-
13	67060.54	121669.61	-
14	67061.05	121669.88	-
15	67061.61	121670.01	-
			1873



ДОКУМЕНТ ПОДПИСАН  
 ЭЛЕКТРОННОЙ ПОДПИСЬЮ  
 Сертификат: 64575127400433833109200328139839306360  
 Владелец: ФЕДЕРАЛЬНАЯ СЛУЖБА ГОСУДАРСТВЕННОЙ  
 РЕГИСТРАЦИИ, КАДАСТРА И КАРТОГРАФИИ  
 Действителен с 17.05.2022 по 10.08.2023

полное наименование должности

инициалы, фамилия

Земельный участок		вид объекта недвижимости		Всего листов выписки: 842	
Лист № 10 раздела 3.2	Всего листов раздела 3.2: 74	Всего разделов: 8	Всего листов выписки: 842		
28.10.2022г. № КУВИ-001/2022-191121903					
Кадастровый номер: 78:42:0016202:7					
16	67062.19	121670	-	-	-
17	67062.74	121669.84	-	-	-
18	67063.24	121669.55	-	-	-
19	67063.65	121669.15	-	-	-
20	67064.23	121668.58	-	-	-
21	67064.73	121667.93	-	-	-
22	67065.14	121667.22	-	-	-
23	67065.43	121666.46	-	-	-
24	67065.61	121665.66	-	-	-
25	67065.68	121664.85	-	-	-
26	67066.4	121662.09	-	-	-
27	67067.27	121659.39	-	-	-
28	67068.28	121656.72	-	-	-
29	67069.42	121654.12	-	-	-
30	67070.69	121651.57	-	-	-
31	67072.09	121649.1	-	-	-
32	67072.37	121648.34	-	-	-
33	67072.51	121647.54	-	-	-
34	67072.5	121646.72	-	-	-
35	67072.34	121645.93	-	-	-
36	67072.02	121645.18	-	-	-
37	67071.57	121644.5	-	-	-
38	67071.01	121643.92	-	-	-
39	67070.34	121643.46	-	-	-
40	67069.6	121643.14	-	-	-
41	67065.49	121641.07	-	-	-
42	67061.46	121638.87	-	-	-
43	67057.5	121636.56	-	-	-
44	67053.6	121634.12	-	-	-
45	67049.79	121631.56	-	-	-
46	67046.06	121628.88	-	-	-
47	67042.41	121626.09	-	-	-
48	67038.85	121623.19	-	-	-
1874					
<b>ДОКУМЕНТ ПОДПИСАН</b> <b>ЭЛЕКТРОННОЙ ПОДПИСЬЮ</b> Владелец: ФЕДЕРАЛЬНАЯ СЛУЖБА ГОСУДАРСТВЕННОЙ РЕГИСТРАЦИИ, КАДАСТРА И КАРТОГРАФИИ Действителен: с 17.05.2022 по 10.08.2023					
полное наименование должности				инициалы, фамилия	

Земельный участок			
вид объекта недвижимости			
Лист № 11 раздела 3.2	Всего листов раздела 3.2: 74	Всего разделов: 8	Всего листов выписки: 842
28.10.2022г. № КУВИ-001/2022-191121903			
Кадастровый номер: 78:42:0016202:7			
49	67035.38	121620.18	-
50	67032.01	121617.06	-
51	67028.74	121613.84	-
52	67025.56	121610.52	-
53	67022.5	121607.1	-
54	67019.53	121603.59	-
55	67016.68	121599.99	-
56	67013.95	121596.31	-
57	67013.07	121594.97	-
58	67012.06	121593.72	-
59	67010.95	121592.58	-
60	67009.74	121591.54	-
61	67008.43	121590.62	-
62	67007.04	121589.82	-
63	67005.59	121589.16	-
64	67004.08	121588.64	-
65	67002.53	121588.26	-
66	67000.95	121588.03	-
67	67000.1	121587.86	-
68	66999.23	121587.83	-
69	66998.37	121587.93	-
70	66997.54	121588.16	-
71	66996.75	121588.53	-
72	66996.03	121589.01	-
73	66995.4	121589.59	-
74	66994.86	121590.27	-
75	66994.43	121591.02	-
76	66994.13	121591.83	-
77	66993.95	121592.68	-
78	66993.92	121593.55	-
79	66995.02	121596.05	-
80	66996.26	121598.5	-
81	66997.63	121600.87	-
			1875




ДОКУМЕНТ ПОДПИСАН  
 ЭЛЕКТРОННОЙ ПОДПИСЬЮ  
 Сертификат: 64575127400433833109200328139839306360  
 Владелец: ФЕДЕРАЛЬНАЯ СЛУЖБА ГОСУДАРСТВЕННОЙ  
 РЕГИСТРАЦИИ, КАДАСТРА И КАРТОГРАФИИ  
 Действителен с 17.05.2022 по 10.08.2023

полное наименование должности

инициалы, фамилия

Земельный участок		вид объекта недвижимости		Всего листов раздела 3.2: 74		Всего разделов: 8		Всего листов выписки: 842	
28.10.2022г. № КУВИ-001/2022-191121903		Кадастровый номер: 78:42:0016202:7							
82	66999.13	121603.17	-	-	-	-	-	-	-
83	67000.74	121605.39	-	-	-	-	-	-	-
84	67002.48	121607.51	-	-	-	-	-	-	-
85	67004.32	121609.54	-	-	-	-	-	-	-
86	67006.27	121611.47	-	-	-	-	-	-	-
87	67008.32	121613.29	-	-	-	-	-	-	-
88	67010.46	121615	-	-	-	-	-	-	-
89	67012.7	121616.6	-	-	-	-	-	-	-
90	67016.53	121619.15	-	-	-	-	-	-	-
91	67020.28	121621.81	-	-	-	-	-	-	-
92	67023.96	121624.59	-	-	-	-	-	-	-
93	67027.55	121627.47	-	-	-	-	-	-	-
94	67031.05	121630.46	-	-	-	-	-	-	-
95	67034.46	121633.55	-	-	-	-	-	-	-
96	67037.78	121636.74	-	-	-	-	-	-	-
97	67041.01	121640.02	-	-	-	-	-	-	-
98	67044.13	121643.4	-	-	-	-	-	-	-
99	67047.16	121646.88	-	-	-	-	-	-	-
1	67057.22	121659.34	-	-	-	-	-	-	-
1	67129.4	121734.7	-	-	-	-	-	-	-
2	67131.43	121736.5	-	-	-	-	-	-	-
3	67132.09	121736.68	-	-	-	-	-	-	-
4	67132.77	121736.73	-	-	-	-	-	-	-
5	67133.45	121736.62	-	-	-	-	-	-	-
6	67134.09	121736.36	-	-	-	-	-	-	-
7	67134.66	121735.97	-	-	-	-	-	-	-
8	67135.13	121735.47	-	-	-	-	-	-	-
9	67135.48	121734.87	-	-	-	-	-	-	-
10	67135.69	121734.22	-	-	-	-	-	-	-
11	67135.75	121733.53	-	-	-	-	-	-	-
12	67135.66	121732.85	-	-	-	-	-	-	-
13	67135.43	121732.2	-	-	-	-	-	-	-
14	67135.05	121731.62	-	-	-	-	-	-	-
1876									


  
 ДОКУМЕНТ ПОДПИСАН  
 ЭЛЕКТРОННОЙ ПОДПИСЬЮ  
 Сертификат: 64575127400433833109200328139839306360  
 Владелец: ФЕДЕРАЛЬНАЯ СЛУЖБА ГОСУДАРСТВЕННОЙ  
 РЕГИСТРАЦИИ, КАДАСТРА И КАРТОГРАФИИ  
 Действителен с 17.05.2022 по 10.08.2023

полное наименование должности

инициалы, фамилия



Земельный участок			
вид объекта недвижимости			
Лист № 13 раздела 3.2	Всего листов раздела 3.2: 74	Всего разделов: 8	Всего листов выписки: 842
28.10.2022г. № КУВИ-001/2022-191121903			
Кадастровый номер: 78:42:0016202:7			
15	67134.57	121731.14	-
16	67134	121731.09	-
17	67133.47	121730.91	-
18	67132.99	121730.62	-
19	67132.58	121730.23	-
20	67132.28	121729.76	-
21	67132.1	121729.23	-
22	67132.36	121726.32	-
23	67130.85	121721.4	-
24	67128.67	121718.08	-
25	67126.39	121714.84	-
26	67123.99	121711.67	-
27	67121.5	121708.59	-
28	67118.9	121705.6	-
29	67116.2	121702.69	-
30	67113.41	121699.87	-
31	67110.53	121697.15	-
32	67107.55	121694.53	-
33	67104.5	121692.01	-
34	67095.06	121677.95	-
35	67093.94	121676.41	-
36	67092.95	121674.8	-
37	67092.08	121673.12	-
38	67091.34	121671.37	-
39	67090.73	121669.58	-
40	67090.26	121667.74	-
41	67089.94	121665.87	-
42	67089.76	121663.99	-
43	67089.72	121662.1	-
44	67089.53	121661.54	-
45	67089.24	121661.04	-
46	67088.84	121660.61	-
47	67088.36	121660.28	-
1877			



ДОКУМЕНТ ПОДПИСАН

ЭЛЕКТРОННОЙ ПОДПИСЬЮ

Сертификат: 64575127400433833109200328139839306360

Владелец: ФЕДЕРАЛЬНАЯ СЛУЖБА ГОСУДАРСТВЕННОЙ

РЕГИСТРАЦИИ, КАДАСТРА И КАРТОГРАФИИ

Действителен: с 17.05.2022 по 10.08.2023

полное наименование должности

инициалы, фамилия

Земельный участок			
вид объекта недвижимости			
Лист № 14 раздела 3.2	Всего листов раздела 3.2: 74	Всего разделов: 8	Всего листов выписки: 842
28.10.2022г. № КУВИ-001/2022-191121903			
Кадастровый номер: 78:42:0016202:7			
48	67087.82	121660.06	-
49	67087.24	121659.96	-
50	67086.66	121659.98	-
51	67086.09	121660.14	-
52	67085.58	121660.41	-
53	67085.08	121662.55	-
54	67084.47	121664.67	-
55	67083.72	121666.75	-
56	67082.85	121668.77	-
57	67081.86	121670.74	-
58	67080.75	121672.65	-
59	67079.54	121674.49	-
60	67078.67	121676.23	-
61	67077.95	121678.03	-
62	67077.37	121679.88	-
63	67076.94	121681.78	-
64	67076.66	121683.7	-
65	67076.53	121685.64	-
66	67076.56	121687.58	-
67	67076.73	121689.51	-
68	67077.06	121691.43	-
69	67077.54	121693.31	-
70	67078.17	121695.15	-
71	67078.94	121696.93	-
72	67079.84	121698.65	-
73	67080.88	121700.29	-
74	67082.05	121701.85	-
75	67083.33	121703.3	-
76	67084.73	121704.66	-
1	67129.4	121734.7	-
1	67433.76	121528.25	-
2	67449.88	121535.82	-
3	67465.31	121546.46	-
1878			



ДОКУМЕНТ ПОДПИСАН  
ЭЛЕКТРОННОЙ ПОДПИСЬЮ  
Сертификат: 64575127400433833109200328139839306360  
Владелец: ФЕДЕРАЛЬНАЯ СЛУЖБА ГОСУДАРСТВЕННОЙ  
РЕГИСТРАЦИИ, КАДАСТРА И КАРТОГРАФИИ  
Действителен: с 17.05.2022 по 10.08.2023

полное наименование должности

инициалы, фамилия

Земельный участок			
вид объекта недвижимости			
Лист № 15 раздела 3.2	Всего листов раздела 3.2: 74	Всего разделов: 8	Всего листов выписки: 842
28.10.2022г. № КУВИ-001/2022-191121903			
Кадастровый номер: 78:42:0016202:7			
4	67488.71	121556.22	-
5	67490.47	121557.09	-
6	67492.16	121558.1	-
7	67493.77	121559.24	-
8	67495.29	121560.49	-
9	67496.71	121561.86	-
10	67498.01	121563.34	-
11	67499.2	121564.91	-
12	67500.27	121566.56	-
13	67501.2	121568.3	-
14	67502	121570.1	-
15	67502.66	121571.96	-
16	67503.17	121573.86	-
17	67503.53	121575.8	-
18	67503.74	121577.76	-
19	67503.81	121579.73	-
20	67503.72	121581.7	-
21	67503.81	121582.46	-
22	67504.06	121583.19	-
23	67504.45	121583.86	-
24	67504.95	121584.45	-
25	67505.56	121584.92	-
26	67506.25	121585.27	-
27	67507	121585.47	-
28	67507.77	121585.53	-
29	67508.54	121585.43	-
30	67509.27	121585.19	-
31	67509.94	121584.82	-
32	67510.53	121584.31	-
33	67511.01	121583.71	-
34	67511.36	121583.02	-
35	67511.57	121582.28	-
36	67511.64	121581.51	-
			1879



ДОКУМЕНТ ПОДПИСАН  
 ЭЛЕКТРОННОЙ ПОДПИСЬЮ  
 Владелец: ФЕДЕРАЛЬНАЯ СЛУЖБА ГОСУДАРСТВЕННОЙ  
 РЕГИСТРАЦИИ, КАДАСТРА И КАРТОГРАФИИ  
 Действителен с 17.05.2022 по 10.08.2023

полное наименование должности

инициалы, фамилия


Земельный участок			
вид объекта недвижимости			
Лист № 16 раздела 3.2	Всего листов раздела 3.2: 74	Всего разделов: 8	Всего листов выписки: 842
28.10.2022г. № КУВИ-001/2022-191121903			
Кадастровый номер: 78:42:0016202:7			
37	67508.45	121563.7	-
38	67507.83	121562.23	-
39	67507.08	121560.81	-
40	67506.22	121559.47	-
41	67505.25	121558.21	-
42	67504.18	121557.03	-
43	67503	121555.95	-
44	67501.74	121554.97	-
45	67500.4	121554.11	-
46	67498.99	121553.36	-
47	67497.53	121552.74	-
48	67466.72	121539.2	-
49	67443.38	121521.76	-
50	67434.14	121519.16	-
51	67433.3	121519.14	-
52	67432.48	121519.27	-
53	67431.7	121519.55	-
54	67430.98	121519.96	-
55	67430.35	121520.5	-
56	67429.82	121521.15	-
57	67429.43	121521.88	-
58	67429.17	121522.67	-
59	67429.06	121523.5	-
60	67429.1	121524.33	-
61	67429.29	121525.14	-
62	67429.63	121525.9	-
63	67430.09	121526.58	-
64	67430.68	121527.18	-
65	67431.36	121527.65	-
66	67432.12	121527.99	-
67	67432.92	121528.19	-
1	67433.76	121528.25	-
1	67403.65	121822.51	-
1880			



ДОКУМЕНТ ПОДПИСАН  
ЭЛЕКТРОННОЙ ПОДПИСЬЮ  
Сертификат: 64575127400433833109200328139839306360  
Владелец: ФЕДЕРАЛЬНАЯ СЛУЖБА ГОСУДАРСТВЕННОЙ  
РЕГИСТРАЦИИ, КАДАСТРА И КАРТОГРАФИИ  
Действителен с 17.05.2022 по 10.08.2023

полное наименование должности

инициалы, фамилия

Земельный участок					
вид объекта недвижимости					
Лист № 17 раздела 3.2	Всего листов раздела 3.2: 74	Всего разделов: 8	Всего листов выписки: 842		
28.10.2022г. № КУВИ-001/2022-191121903					
Кадастровый номер: 78:42:0016202:7					
2	67404.69	121822.52	-	-	-
3	67405.72	121822.39	-	-	-
4	67406.73	121822.12	-	-	-
5	67407.69	121821.71	-	-	-
6	67408.58	121821.18	-	-	-
7	67409.4	121820.53	-	-	-
8	67410.12	121819.78	-	-	-
9	67410.73	121818.94	-	-	-
10	67411.22	121818.02	-	-	-
11	67411.58	121817.04	-	-	-
12	67411.81	121816.02	-	-	-
13	67411.89	121814.98	-	-	-
14	67411.83	121813.94	-	-	-
15	67411.63	121812.92	-	-	-
16	67411.3	121811.94	-	-	-
17	67357.99	121774.18	-	-	-
18	67356.75	121774.04	-	-	-
19	67355.51	121774.05	-	-	-
20	67354.28	121774.23	-	-	-
21	67353.09	121774.56	-	-	-
22	67351.94	121775.04	-	-	-
23	67350.87	121775.66	-	-	-
24	67349.88	121776.41	-	-	-
25	67349	121777.28	-	-	-
26	67348.23	121778.26	-	-	-
27	67347.6	121779.32	-	-	-
28	67347.1	121780.46	-	-	-
29	67346.75	121781.65	-	-	-
30	67346.56	121782.88	-	-	-
31	67346.53	121784.12	-	-	-
1	67403.65	121822.51	-	-	-
1	67553	121706.07	-	-	-
2	67554.05	121716.35	-	-	-
 ДОКУМЕНТ ПОДПИСАН ЭЛЕКТРОННОЙ ПОДПИСЬЮ Сертификат: 64575127400433833109200328139839306360 Владелец: ФЕДЕРАЛЬНАЯ СЛУЖБА ГОСУДАРСТВЕННОЙ РЕГИСТРАЦИИ, КАДАСТРА И КАРТОГРАФИИ Действителен: с 17.05.2022 по 10.08.2023					
полное наименование должности				инициалы, фамилия	

Земельный участок			
вид объекта недвижимости			
Лист № 18 раздела 3.2	Всего листов раздела 3.2: 74	Всего разделов: 8	Всего листов выписки: 842
28.10.2022г. № КУВИ-001/2022-191121903			
Кадастровый номер: 78:42:0016202:7			
3	67554.04	121717.23	-
4	67554.17	121718.11	-
5	67554.41	121718.97	-
6	67554.78	121719.78	-
7	67555.25	121720.53	-
8	67555.83	121721.21	-
9	67566.85	121723.48	-
10	67567.31	121723.62	-
11	67567.71	121723.91	-
12	67568	121724.31	-
13	67568.15	121724.78	-
14	67568.14	121725.27	-
15	67567.98	121725.74	-
16	67567.17	121729.15	-
17	67567.49	121732.69	-
18	67567.72	121733.25	-
19	67568.07	121733.75	-
20	67568.53	121734.15	-
21	67569.06	121734.46	-
22	67569.64	121734.63	-
23	67570.25	121734.68	-
24	67570.85	121734.59	-
25	67571.42	121734.37	-
26	67571.93	121734.03	-
27	67572.36	121733.6	-
28	67573.36	121732.39	-
29	67574.48	121731.29	-
30	67575.71	121730.31	-
31	67577.03	121729.46	-
32	67578.42	121728.74	-
33	67579.89	121728.17	-
34	67580.69	121727.53	-
35	67581.4	121726.78	-
1882			




ДОКУМЕНТ ПОДПИСАН  
 ЭЛЕКТРОННОЙ ПОДПИСЬЮ  
 Сертификат: 64575127400433833109200328139839306360  
 Владелец: ФЕДЕРАЛЬНАЯ СЛУЖБА ГОСУДАРСТВЕННОЙ  
 РЕГИСТРАЦИИ, КАДАСТРА И КАРТОГРАФИИ  
 Действителен с 17.05.2022 по 10.08.2023

полное наименование должности

инициалы, фамилия


Земельный участок		вид объекта недвижимости		Всего листов раздела 3.2: 74		Всего разделов: 8		Всего листов выписки: 842	
28.10.2022г. № КУВИ-001/2022-191121903		Кадастровый номер: 78:42:0016202:7							
36	67581.98	121725.93	-	-	-	-	-	-	-
37	67582.44	121725.01	-	-	-	-	-	-	-
38	67582.76	121724.03	-	-	-	-	-	-	-
39	67582.93	121723.01	-	-	-	-	-	-	-
40	67582.95	121721.98	-	-	-	-	-	-	-
41	67582.81	121720.96	-	-	-	-	-	-	-
42	67582.54	121719.97	-	-	-	-	-	-	-
43	67582.11	121719.03	-	-	-	-	-	-	-
44	67581.56	121718.16	-	-	-	-	-	-	-
45	67580.88	121717.39	-	-	-	-	-	-	-
46	67580.1	121716.72	-	-	-	-	-	-	-
47	67579.23	121716.17	-	-	-	-	-	-	-
48	67578.29	121715.76	-	-	-	-	-	-	-
49	67577.3	121715.49	-	-	-	-	-	-	-
50	67574.93	121714.59	-	-	-	-	-	-	-
51	67572.63	121713.56	-	-	-	-	-	-	-
52	67570.39	121712.39	-	-	-	-	-	-	-
53	67568.23	121711.09	-	-	-	-	-	-	-
54	67566.15	121709.66	-	-	-	-	-	-	-
55	67564.15	121708.11	-	-	-	-	-	-	-
56	67562.25	121706.45	-	-	-	-	-	-	-
57	67560.46	121704.67	-	-	-	-	-	-	-
58	67558.77	121702.8	-	-	-	-	-	-	-
59	67557.2	121700.82	-	-	-	-	-	-	-
60	67555.75	121698.76	-	-	-	-	-	-	-
61	67554.71	121695.51	-	-	-	-	-	-	-
62	67553.82	121692.22	-	-	-	-	-	-	-
63	67553.06	121688.89	-	-	-	-	-	-	-
64	67552.45	121685.54	-	-	-	-	-	-	-
65	67551.99	121682.16	-	-	-	-	-	-	-
66	67551.67	121678.77	-	-	-	-	-	-	-
67	67551.5	121675.36	-	-	-	-	-	-	-
68	67551.47	121671.96	-	-	-	-	-	-	-


  
**ДОКУМЕНТ ПОДПИСАН**  
**ЭЛЕКТРОННОЙ ПОДПИСЬЮ**  
 Сертификат: 64575127400433833109200328139839306360  
 Владелец: ФЕДЕРАЛЬНАЯ СЛУЖБА ГОСУДАРСТВЕННОЙ  
 РЕГИСТРАЦИИ, КАДАСТРА И КАРТОГРАФИИ  
 Действителен с 17.05.2022 по 10.08.2023

полное наименование должности

инициалы, фамилия


Земельный участок			
вид объекта недвижимости			
Лист № 20 раздела 3.2	Всего листов раздела 3.2: 74	Всего разделов: 8	Всего листов выписки: 842
28.10.2022г. № КУВИ-001/2022-191121903			
Кадастровый номер: 78:42:0016202:7			
69	67551.59	121668.55	-
70	67551.86	121665.15	-
71	67552.27	121661.77	-
72	67552.83	121658.41	-
73	67552.99	121647.23	-
74	67552.51	121637.75	-
75	67555.91	121628.6	-
76	67556.19	121627.59	-
77	67556.34	121626.56	-
78	67556.34	121625.52	-
79	67556.19	121624.49	-
80	67555.91	121623.49	-
81	67555.48	121622.54	-
82	67554.93	121621.65	-
83	67554.25	121620.86	-
84	67553.48	121620.17	-
85	67552.11	121618.56	-
86	67550.65	121617.02	-
87	67549.12	121615.57	-
88	67547.51	121614.2	-
89	67545.82	121612.92	-
90	67544.08	121611.74	-
91	67541.59	121610.36	-
92	67539.19	121608.84	-
93	67536.87	121607.2	-
94	67534.66	121605.42	-
95	67532.54	121603.53	-
96	67530.53	121601.52	-
97	67528.64	121599.4	-
98	67526.88	121597.18	-
99	67526.07	121596.66	-
100	67525.2	121596.28	-
101	67524.28	121596.05	-
1884			


  
**ДОКУМЕНТ ПОДПИСАН**  
**ЭЛЕКТРОННОЙ ПОДПИСЬЮ**  
 Владелец: ФЕДЕРАЛЬНАЯ СЛУЖБА ГОСУДАРСТВЕННОЙ  
 РЕГИСТРАЦИИ, КАДАСТРА И КАРТОГРАФИИ  
 Действителен: с 17.05.2022 по 10.08.2023

полное наименование должности

инициалы, фамилия



Земельный участок			
вид объекта недвижимости			
Лист № 21 раздела 3.2	Всего листов раздела 3.2: 74	Всего разделов: 8	Всего листов выписки: 842
28.10.2022г. № КУВИ-001/2022-191121903			
Кадастровый номер: 78:42:0016202:7			
102	67523.33	121595.96	-
103	67522.38	121596.02	-
104	67521.45	121596.23	-
105	67520.56	121596.59	-
106	67519.75	121597.08	-
107	67519.02	121597.69	-
108	67518.4	121598.42	-
109	67518.21	121598.72	-
110	67518.14	121599.07	-
111	67518.19	121599.42	-
112	67518.36	121599.74	-
113	67518.62	121599.98	-
114	67518.96	121600.12	-
115	67521.48	121599.47	-
116	67521.82	121599.19	-
117	67522.23	121599.06	-
118	67522.67	121599.08	-
119	67523.07	121599.26	-
120	67523.39	121599.56	-
121	67523.58	121599.96	-
122	67524.94	121601.8	-
123	67526.41	121603.56	-
124	67527.98	121605.23	-
125	67529.65	121606.8	-
126	67531.4	121608.28	-
127	67533.24	121609.65	-
128	67535.16	121610.91	-
129	67537.14	121612.06	-
130	67539.19	121613.09	-
131	67541.3	121614	-
132	67542.36	121615.36	-
133	67543.32	121616.81	-
134	67544.14	121618.33	-
			1885
 <p>ДОКУМЕНТ ПОДПИСАН ЭЛЕКТРОННОЙ ПОДПИСЬЮ Владелец: ФЕДЕРАЛЬНАЯ СЛУЖБА ГОСУДАРСТВЕННОЙ РЕГИСТРАЦИИ, КАДАСТРА И КАРТОГРАФИИ Сертификат: 64575127400433833109200328139839306360 Действителен: с 17.05.2022 по 10.08.2023</p>			
полное наименование должности			инициалы, фамилия

Земельный участок		вид объекта недвижимости		Всего листов раздела 3.2: 74		Всего разделов: 8		Всего листов выписки: 842	
28.10.2022г. № КУВИ-001/2022-191121903		Кадастровый номер: 78:42:0016202:7							
135	67544.84	121619.92	-	-	-	-	-	-	-
136	67545.4	121621.55	-	-	-	-	-	-	-
137	67545.82	121623.24	-	-	-	-	-	-	-
138	67546.11	121624.95	-	-	-	-	-	-	-
139	67541.2	121643.39	-	-	-	-	-	-	-
140	67543.3	121696.88	-	-	-	-	-	-	-
1	67553	121706.07	-	-	-	-	-	-	-
1	67748.71	121955.06	-	-	-	-	-	-	-
2	67749.06	121954.49	-	-	-	-	-	-	-
3	67749.29	121953.87	-	-	-	-	-	-	-
4	67749.38	121953.21	-	-	-	-	-	-	-
5	67749.33	121952.55	-	-	-	-	-	-	-
6	67749.15	121951.91	-	-	-	-	-	-	-
7	67748.84	121951.32	-	-	-	-	-	-	-
8	67748.41	121950.81	-	-	-	-	-	-	-
9	67747.88	121950.4	-	-	-	-	-	-	-
10	67747.29	121950.12	-	-	-	-	-	-	-
11	67746	121949.95	-	-	-	-	-	-	-
12	67744.75	121949.65	-	-	-	-	-	-	-
13	67743.53	121949.2	-	-	-	-	-	-	-
14	67742.38	121948.61	-	-	-	-	-	-	-
15	67741.3	121947.9	-	-	-	-	-	-	-
16	67740.31	121947.06	-	-	-	-	-	-	-
17	67739.43	121946.12	-	-	-	-	-	-	-
18	67738.66	121945.09	-	-	-	-	-	-	-
19	67737.85	121943.98	-	-	-	-	-	-	-
20	67737.17	121942.8	-	-	-	-	-	-	-
21	67736.62	121941.55	-	-	-	-	-	-	-
22	67736.21	121940.25	-	-	-	-	-	-	-
23	67735.95	121938.91	-	-	-	-	-	-	-
24	67735.82	121937.56	-	-	-	-	-	-	-
25	67735.85	121936.19	-	-	-	-	-	-	-
26	67736.02	121934.84	-	-	-	-	-	-	-
1886									



ДОКУМЕНТ ПОДПИСАН  
ЭЛЕКТРОННОЙ ПОДПИСЬЮ  
Сертификат: 64575127400433833109200328139839306360  
Владелец: ФЕДЕРАЛЬНАЯ СЛУЖБА ГОСУДАРСТВЕННОЙ  
РЕГИСТРАЦИИ, КАДАСТРА И КАРТОГРАФИИ  
Действителен с 17.05.2022 по 10.08.2023

полное наименование должности

инициалы, фамилия

Земельный участок			
вид объекта недвижимости			
Лист № 23 раздела 3.2	Всего листов раздела 3.2: 74	Всего разделов: 8	Всего листов выписки: 842
28.10.2022г. № КУВИ-001/2022-191121903			
Кадастровый номер: 78:42:0016202:7			
27	67736.33	121933.51	-
28	67736.78	121932.23	-
29	67737.38	121931	-
30	67738.1	121929.84	-
31	67738.94	121928.77	-
32	67740.19	121927.21	-
33	67741.54	121925.73	-
34	67742.99	121924.35	-
35	67744.53	121923.07	-
36	67746.14	121921.89	-
37	67747.84	121920.83	-
38	67748.68	121920.36	-
39	67749.44	121919.78	-
40	67750.11	121919.08	-
41	67750.67	121918.29	-
42	67751.1	121917.43	-
43	67751.39	121916.51	-
44	67751.54	121915.56	-
45	67751.55	121914.6	-
46	67751.41	121913.65	-
47	67751.14	121912.73	-
48	67750.63	121908.57	-
49	67751.54	121905.2	-
50	67751.32	121904.62	-
51	67750.87	121904.36	-
52	67743.16	121897.47	-
53	67741.97	121894.83	-
54	67739.3	121890.91	-
55	67736.52	121887.08	-
56	67733.64	121883.33	-
57	67730.65	121879.66	-
58	67727.56	121876.07	-
59	67724.36	121872.58	-
1887			




ДОКУМЕНТ ПОДПИСАН  
 ЭЛЕКТРОННОЙ ПОДПИСЬЮ  
 Сертификат: 64575127400433833109200328139839306360  
 Владелец: ФЕДЕРАЛЬНАЯ СЛУЖБА ГОСУДАРСТВЕННОЙ  
 РЕГИСТРАЦИИ, КАДАСТРА И КАРТОГРАФИИ  
 Действителен с 17.05.2022 по 10.08.2023

полное наименование должности

инициалы, фамилия


Земельный участок			
вид объекта недвижимости			
Лист № 24 раздела 3.2	Всего листов раздела 3.2: 74	Всего разделов: 8	Всего листов выписки: 842
28.10.2022г. № КУВИ-001/2022-191121903			
Кадастровый номер: 78:42:0016202:7			
60	67721.07	121869.18	-
61	67717.68	121865.88	-
62	67714.2	121862.67	-
63	67710.63	121859.57	-
64	67705.47	121857.22	-
65	67700.26	121855.02	-
66	67694.99	121852.95	-
67	67689.67	121851.03	-
68	67684.3	121849.24	-
69	67678.88	121847.6	-
70	67673.43	121846.1	-
71	67667.93	121844.75	-
72	67662.4	121843.54	-
73	67656.85	121842.48	-
74	67648.66	121839.27	-
75	67645.1	121832.51	-
76	67638.69	121830.73	-
77	67628.72	121829.3	-
78	67620.88	121827.88	-
79	67619.63	121827.32	-
80	67618.47	121826.63	-
81	67617.39	121825.81	-
82	67616.42	121824.86	-
83	67615.56	121823.81	-
84	67614.83	121822.66	-
85	67614.24	121821.44	-
86	67613.79	121820.16	-
87	67613.5	121818.83	-
88	67613.37	121817.48	-
89	67613.4	121816.13	-
90	67612.84	121815.39	-
91	67612.18	121814.74	-
92	67611.43	121814.19	-


  
**ДОКУМЕНТ ПОДПИСАН**  
**ЭЛЕКТРОННОЙ ПОДПИСЬЮ**  
 Сертификат: 64575127400433833109200328139839306360  
 Владелец: ФЕДЕРАЛЬНАЯ СЛУЖБА ГОСУДАРСТВЕННОЙ  
 РЕГИСТРАЦИИ, КАДАСТРА И КАРТОГРАФИИ  
 Действителен с 17.05.2022 по 10.08.2023

полное наименование должности

инициалы, фамилия

Земельный участок		вид объекта недвижимости		Всего листов выписки: 842	
Лист № 25 раздела 3.2	Всего листов раздела 3.2: 74	Всего разделов: 8			
28.10.2022г. № КУВИ-001/2022-191121903					
Кадастровый номер: 78:42:0016202:7					
93	67610.62	121813.76	-	-	-
94	67609.74	121813.45	-	-	-
95	67608.84	121813.27	-	-	-
96	67607.91	121813.23	-	-	-
97	67606.99	121813.32	-	-	-
98	67606.1	121813.55	-	-	-
99	67605.19	121814.56	-	-	-
100	67604.18	121815.48	-	-	-
101	67603.07	121816.28	-	-	-
102	67601.89	121816.96	-	-	-
103	67600.64	121817.5	-	-	-
104	67599.34	121817.91	-	-	-
105	67598.01	121818.18	-	-	-
106	67596.65	121818.31	-	-	-
107	67595.29	121818.29	-	-	-
108	67591.46	121816.3	-	-	-
109	67587.71	121814.2	-	-	-
110	67584.02	121811.96	-	-	-
111	67580.41	121809.61	-	-	-
112	67576.89	121807.14	-	-	-
113	67573.44	121804.56	-	-	-
114	67570.08	121801.86	-	-	-
115	67566.82	121799.05	-	-	-
116	67563.65	121796.14	-	-	-
117	67560.57	121793.12	-	-	-
118	67557.6	121790.01	-	-	-
119	67554.73	121786.79	-	-	-
120	67551.98	121783.49	-	-	-
121	67551.58	121781.78	-	-	-
122	67551.33	121780.05	-	-	-
123	67551.22	121778.3	-	-	-
124	67551.25	121776.55	-	-	-
125	67551.43	121774.81	-	-	-
1889					


**ДОКУМЕНТ ПОДПИСАН**  
 ЭЛЕКТРОННОЙ ПОДПИСЬЮ  
 Владелец: ФЕДЕРАЛЬНАЯ СЛУЖБА ГОСУДАРСТВЕННОЙ  
 РЕГИСТРАЦИИ, КАДАСТРА И КАРТОГРАФИИ  
 Действителен с 17.05.2022 по 10.08.2023

полное наименование должности

инициалы, фамилия

Земельный участок			
вид объекта недвижимости			
Лист № 26 раздела 3.2	Всего листов раздела 3.2: 74	Всего разделов: 8	Всего листов выписки: 842
28.10.2022г. № КУВИ-001/2022-191121903			
Кадастровый номер: 78:42:0016202:7			
126	67551.75	121773.09	-
127	67552.21	121771.4	-
128	67552.81	121769.75	-
129	67553.54	121768.16	-
130	67554.41	121766.64	-
131	67556.09	121764	-
132	67556.34	121763.43	-
133	67556.45	121762.83	-
134	67556.42	121762.21	-
135	67556.26	121761.62	-
136	67555.96	121761.08	-
137	67555.54	121760.63	-
138	67555.04	121760.28	-
139	67554.46	121760.06	-
140	67553.85	121759.97	-
141	67553.24	121760.03	-
142	67552.66	121760.23	-
143	67552.14	121760.56	-
144	67550.99	121762.57	-
145	67549.97	121764.66	-
146	67549.08	121766.8	-
147	67548.32	121768.99	-
148	67547.69	121771.22	-
149	67547.2	121773.49	-
150	67546.84	121775.78	-
151	67546.62	121778.09	-
152	67546.55	121780.41	-
153	67547.55	121785.62	-
154	67551.28	121789.33	-
155	67555.08	121792.97	-
156	67558.94	121796.55	-
157	67562.88	121800.06	-
158	67581.96	121817.93	-
			1890



ДОКУМЕНТ ПОДПИСАН  
ЭЛЕКТРОННОЙ ПОДПИСЬЮ  
Сертификат: 64575127400433833109200328139839306360  
Владелец: ФЕДЕРАЛЬНАЯ СЛУЖБА ГОСУДАРСТВЕННОЙ  
РЕГИСТРАЦИИ, КАДАСТРА И КАРТОГРАФИИ  
Действителен: с 17.05.2022 по 10.08.2023

полное наименование должности

инициалы, фамилия

Земельный участок			
вид объекта недвижимости			
Лист № 27 раздела 3.2	Всего листов раздела 3.2: 74	Всего разделов: 8	Всего листов выписки: 842
28.10.2022г. № КУВИ-001/2022-191121903			
Кадастровый номер: 78:42:0016202:7			
159	67583.42	121818.72	-
160	67584.95	121819.38	-
161	67586.53	121819.88	-
162	67588.16	121820.24	-
163	67589.81	121820.43	-
164	67591.47	121820.47	-
165	67593.14	121820.36	-
166	67600.76	121822.55	-
167	67603.09	121825.6	-
168	67605.54	121828.56	-
169	67608.11	121831.42	-
170	67610.79	121834.17	-
171	67613.58	121836.82	-
172	67616.47	121839.35	-
173	67619.46	121841.77	-
174	67620.41	121845.37	-
175	67621.5	121848.93	-
176	67622.73	121852.45	-
177	67624.09	121855.91	-
178	67625.59	121859.33	-
179	67627.21	121862.68	-
180	67628.97	121865.97	-
181	67630.85	121869.19	-
182	67632.65	121870.03	-
183	67634.5	121870.75	-
184	67636.4	121871.35	-
185	67638.33	121871.81	-
186	67640.3	121872.14	-
187	67642.28	121872.34	-
188	67644.26	121872.41	-
189	67646.25	121872.33	-
190	67648.23	121872.13	-
191	67650.19	121871.79	-
1891			



ДОКУМЕНТ ПОДПИСАН  
ЭЛЕКТРОННОЙ ПОДПИСЬЮ  
Сертификат: 64575127400433833109200328139839306360  
Владелец: ФЕДЕРАЛЬНАЯ СЛУЖБА ГОСУДАРСТВЕННОЙ  
РЕГИСТРАЦИИ, КАДАСТРА И КАРТОГРАФИИ  
Действителен с 17.05.2022 по 10.08.2023

полное наименование должности

инициалы, фамилия

Земельный участок			
вид объекта недвижимости			
Лист № 28 раздела 3.2	Всего листов раздела 3.2: 74	Всего разделов: 8	Всего листов выписки: 842
28.10.2022г. № КУВИ-001/2022-191121903			
Кадастровый номер: 78:42:0016202:7			
192	67652.13	121871.32	-
193	67652.97	121870.92	-
194	67653.87	121870.68	-
195	67654.8	121870.58	-
196	67655.73	121870.65	-
197	67656.63	121870.87	-
198	67657.49	121871.23	-
199	67658.27	121871.74	-
200	67658.96	121872.37	-
201	67659.53	121873.11	-
202	67659.97	121873.93	-
203	67660.27	121874.81	-
204	67660.42	121875.73	-
205	67660.41	121876.67	-
206	67660.19	121878.22	-
207	67660.12	121879.79	-
208	67660.18	121881.35	-
209	67660.38	121882.91	-
210	67660.71	121884.44	-
211	67661.17	121885.94	-
212	67661.76	121887.39	-
213	67662.48	121888.79	-
214	67663.31	121890.12	-
215	67664.26	121891.37	-
216	67665.32	121892.53	-
217	67666.47	121893.6	-
218	67671.81	121893.76	-
219	67706.35	121916.91	-
220	67710.05	121920.31	-
221	67713.66	121923.81	-
222	67717.18	121927.4	-
223	67720.61	121931.08	-
224	67723.94	121934.85	-
			1892




ДОКУМЕНТ ПОДПИСАН  
 ЭЛЕКТРОННОЙ ПОДПИСЬЮ  
 Владелец: ФЕДЕРАЛЬНАЯ СЛУЖБА ГОСУДАРСТВЕННОЙ  
 РЕГИСТРАЦИИ, КАДАСТРА И КАРТОГРАФИИ  
 Действителен с 17.05.2022 по 10.08.2023

полное наименование должности

инициалы, фамилия



Земельный участок			
вид объекта недвижимости			
Лист № 29 раздела 3.2	Всего листов раздела 3.2: 74	Всего разделов: 8	Всего листов выписки: 842
28.10.2022г. № КУВИ-001/2022-191121903			
Кадастровый номер: 78:42:0016202:7			
225	67727.17	121938.7	-
226	67730.3	121942.63	-
227	67733.34	121946.65	-
228	67736.27	121950.74	-
229	67738.05	121956.44	-
230	67738.25	121959.07	-
231	67738.52	121959.47	-
232	67738.9	121959.78	-
233	67739.35	121959.99	-
234	67739.83	121960.06	-
235	67740.32	121960	-
236	67740.78	121959.82	-
237	67741.17	121959.52	-
238	67744.69	121956.76	-
1	67748.71	121955.06	-
1	67782.9	121973.06	-
2	67790.73	121978	-
3	67791.83	121978.56	-
4	67792.98	121979	-
5	67794.17	121979.32	-
6	67795.39	121979.52	-
7	67796.62	121979.59	-
8	67797.86	121979.53	-
9	67799.08	121979.34	-
10	67800.28	121979.03	-
11	67802.95	121978.51	-
12	67805.64	121978.14	-
13	67808.36	121977.9	-
14	67811.08	121977.81	-
15	67813.8	121977.86	-
16	67816.52	121978.05	-
17	67817.2	121977.67	-
18	67817.8	121977.16	-
			1893


  
**ДОКУМЕНТ ПОДПИСАН**  
**ЭЛЕКТРОННОЙ ПОДПИСЬЮ**  
 Сертификат: 64575127400433833109200328139839306360  
 Владелец: ФЕДЕРАЛЬНАЯ СЛУЖБА ГОСУДАРСТВЕННОЙ  
 РЕГИСТРАЦИИ, КАДАСТРА И КАРТОГРАФИИ  
 Действителен с 17.05.2022 по 10.08.2023

полное наименование должности

инициалы, фамилия

Земельный участок			
вид объекта недвижимости			
Лист № 30 раздела 3.2	Всего листов раздела 3.2: 74	Всего разделов: 8	Всего листов выписки: 842
28.10.2022г. № КУВИ-001/2022-191121903			
Кадастровый номер: 78:42:0016202:7			
19	67818.29	121976.56	-
20	67818.66	121975.87	-
21	67818.88	121975.12	-
22	67818.96	121974.34	-
23	67818.9	121973.56	-
24	67818.68	121972.81	-
25	67818.33	121972.12	-
26	67817.12	121971.64	-
27	67813.49	121971.88	-
28	67798.07	121976.05	-
29	67795.44	121975.7	-
30	67784.28	121971	-
31	67783.83	121970.99	-
32	67783.41	121971.13	-
33	67783.05	121971.4	-
34	67782.81	121971.77	-
35	67782.69	121972.2	-
36	67782.72	121972.64	-
1	67782.9	121973.06	-
1	68073.03	122114.62	-
2	68072.28	122114.58	-
3	68071.56	122114.42	-
4	68070.86	122114.15	-
5	68070.22	122113.77	-
6	68069.66	122113.29	-
7	68069.17	122112.73	-
8	68068.79	122112.1	-
9	68068.71	122109.59	-
10	68067.33	122108.05	-
11	68062.63	122105.46	-
12	68058.3	122100.94	-
13	68056.16	122099.6	-
14	68052.83	122099.71	-
			1894



ДОКУМЕНТ ПОДПИСАН  
ЭЛЕКТРОННОЙ ПОДПИСЬЮ  
Сертификат: 64575127400433833109200328139839306360  
Владелец: ФЕДЕРАЛЬНАЯ СЛУЖБА ГОСУДАРСТВЕННОЙ  
РЕГИСТРАЦИИ, КАДАСТРА И КАРТОГРАФИИ  
Действителен: с 17.05.2022 по 10.08.2023

полное наименование должности

инициалы, фамилия

Земельный участок			
вид объекта недвижимости			
Лист № 31 раздела 3.2	Всего листов раздела 3.2: 74	Всего разделов: 8	Всего листов выписки: 842
28.10.2022г. № КУВИ-001/2022-191121903			
Кадастровый номер: 78:42:0016202:7			
15	68049.1	122097.28	-
16	68042.39	122089.84	-
17	68036.84	122084.52	-
18	68035.24	122080.5	-
19	68035.68	122077.35	-
20	68034.11	122070.78	-
21	68027.67	122059.72	-
22	68028.2	122053.66	-
23	68025.19	122051.47	-
24	68022.11	122049.38	-
25	68018.96	122047.4	-
26	68015.75	122045.52	-
27	68012.47	122043.75	-
28	68009.15	122042.09	-
29	68002.42	122033.78	-
30	67995.77	122025.41	-
31	67989.21	122016.98	-
32	67986.53	122016.25	-
33	67983.9	122015.39	-
34	67981.31	122014.41	-
35	67978.78	122013.3	-
36	67976.3	122012.08	-
37	67975.3	122011.35	-
38	67974.39	122010.52	-
39	67973.57	122009.6	-
40	67972.86	122008.6	-
41	67972.25	122007.53	-
42	67971.76	122006.4	-
43	67971.4	122005.23	-
44	67968.02	122002.91	-
45	67966.21	122003.53	-
46	67958.43	122000.21	-
47	67956.34	121999.42	-
1895			




ДОКУМЕНТ ПОДПИСАН  
ЭЛЕКТРОННОЙ ПОДПИСЬЮ  
Сертификат: 64575127400433833109200328139839306360  
Владелец: ФЕДЕРАЛЬНАЯ СЛУЖБА ГОСУДАРСТВЕННОЙ  
РЕГИСТРАЦИИ, КАДАСТРА И КАРТОГРАФИИ  
Действителен: с 17.05.2022 по 10.08.2023

полное наименование должности

инициалы, фамилия


Земельный участок		вид объекта недвижимости		Всего листов раздела 3.2: 74		Всего разделов: 8		Всего листов выписки: 842	
28.10.2022г. № КУВИ-001/2022-191121903		Кадастровый номер: 78:42:0016202:7							
48	67954.3	121998.5	-	-	-	-	-	-	-
49	67952.33	121997.46	-	-	-	-	-	-	-
50	67950.43	121996.29	-	-	-	-	-	-	-
51	67948.6	121995	-	-	-	-	-	-	-
52	67946.87	121993.6	-	-	-	-	-	-	-
53	67945.23	121992.09	-	-	-	-	-	-	-
54	67943.68	121990.47	-	-	-	-	-	-	-
55	67942.25	121988.76	-	-	-	-	-	-	-
56	67940.92	121986.97	-	-	-	-	-	-	-
57	67939.72	121985.09	-	-	-	-	-	-	-
58	67938.63	121983.14	-	-	-	-	-	-	-
59	67937.68	121981.12	-	-	-	-	-	-	-
60	67936.86	121979.05	-	-	-	-	-	-	-
61	67936.09	121977.95	-	-	-	-	-	-	-
62	67935.45	121976.78	-	-	-	-	-	-	-
63	67934.93	121975.55	-	-	-	-	-	-	-
64	67934.54	121974.28	-	-	-	-	-	-	-
65	67934.29	121972.97	-	-	-	-	-	-	-
66	67934.18	121971.64	-	-	-	-	-	-	-
67	67934.21	121970.31	-	-	-	-	-	-	-
68	67934.69	121969.52	-	-	-	-	-	-	-
69	67935.04	121968.68	-	-	-	-	-	-	-
70	67935.26	121967.79	-	-	-	-	-	-	-
71	67935.34	121966.87	-	-	-	-	-	-	-
72	67935.27	121965.96	-	-	-	-	-	-	-
73	67935.05	121965.06	-	-	-	-	-	-	-
74	67934.7	121964.21	-	-	-	-	-	-	-
75	67934.23	121963.43	-	-	-	-	-	-	-
76	67933.63	121962.73	-	-	-	-	-	-	-
77	67932.94	121962.14	-	-	-	-	-	-	-
78	67911.2	121953.22	-	-	-	-	-	-	-
79	67910.21	121952.68	-	-	-	-	-	-	-
80	67909.31	121952.03	-	-	-	-	-	-	-
1896									


**ДОКУМЕНТ ПОДПИСАН**  
**ЭЛЕКТРОННОЙ ПОДПИСЬЮ**  
 Владелец: ФЕДЕРАЛЬНАЯ СЛУЖБА ГОСУДАРСТВЕННОЙ  
 РЕГИСТРАЦИИ, КАДАСТРА И КАРТОГРАФИИ  
 Действителен с 17.05.2022 по 10.08.2023

полное наименование должности

инициалы, фамилия

Земельный участок		вид объекта недвижимости		Всего листов раздела 3.2: 74		Всего разделов: 8		Всего листов выписки: 842	
28.10.2022г. № КУВИ-001/2022-191121903		Кадастровый номер: 78:42:0016202:7							
81	67908.5	121951.26	-	-	-	-	-	-	-
82	67907.79	121950.39	-	-	-	-	-	-	-
83	67907.21	121949.44	-	-	-	-	-	-	-
84	67906.75	121948.42	-	-	-	-	-	-	-
85	67906.43	121947.35	-	-	-	-	-	-	-
86	67906.26	121946.25	-	-	-	-	-	-	-
87	67906.15	121945.21	-	-	-	-	-	-	-
88	67905.93	121944.2	-	-	-	-	-	-	-
89	67905.6	121943.22	-	-	-	-	-	-	-
90	67905.16	121942.28	-	-	-	-	-	-	-
91	67904.62	121941.39	-	-	-	-	-	-	-
92	67903.99	121940.58	-	-	-	-	-	-	-
93	67902.24	121939.13	-	-	-	-	-	-	-
94	67900.4	121937.8	-	-	-	-	-	-	-
95	67898.49	121936.58	-	-	-	-	-	-	-
96	67896.51	121935.49	-	-	-	-	-	-	-
97	67894.46	121934.51	-	-	-	-	-	-	-
98	67892.36	121933.67	-	-	-	-	-	-	-
99	67890.21	121932.96	-	-	-	-	-	-	-
100	67888.68	121929.68	-	-	-	-	-	-	-
101	67887.29	121926.35	-	-	-	-	-	-	-
102	67886.04	121922.97	-	-	-	-	-	-	-
103	67884.93	121919.53	-	-	-	-	-	-	-
104	67883.97	121916.05	-	-	-	-	-	-	-
105	67883.16	121912.54	-	-	-	-	-	-	-
106	67881.62	121910.07	-	-	-	-	-	-	-
107	67880.38	121906.16	-	-	-	-	-	-	-
108	67872.11	121892.05	-	-	-	-	-	-	-
109	67867.06	121884.93	-	-	-	-	-	-	-
110	67862.01	121879.54	-	-	-	-	-	-	-
111	67852.37	121866.91	-	-	-	-	-	-	-
112	67844.46	121856.35	-	-	-	-	-	-	-
113	67831.37	121839.9	-	-	-	-	-	-	-


  
**ДОКУМЕНТ ПОДПИСАН**  
**ЭЛЕКТРОННОЙ ПОДПИСЬЮ**  
 Владелец: ФЕДЕРАЛЬНАЯ СЛУЖБА ГОСУДАРСТВЕННОЙ  
 РЕГИСТРАЦИИ, КАДАСТРА И КАРТОГРАФИИ  
 Действителен: с 17.05.2022 по 10.08.2023

полное наименование должности

инициалы, фамилия

Земельный участок		вид объекта недвижимости		Всего листов раздела 3.2: 74		Всего разделов: 8		Всего листов выписки: 842	
28.10.2022г. № КУВИ-001/2022-191121903		Кадастровый номер: 78:42:0016202:7							
114	67828.35	121837.29	-	-	-	-	-	-	-
115	67825.43	121837.71	-	-	-	-	-	-	-
116	67822.99	121838.22	-	-	-	-	-	-	-
117	67820.64	121837.79	-	-	-	-	-	-	-
118	67820	121838.96	-	-	-	-	-	-	-
119	67822.14	121842.16	-	-	-	-	-	-	-
120	67822.31	121846.03	-	-	-	-	-	-	-
121	67822.14	121849.55	-	-	-	-	-	-	-
122	67828.93	121857.01	-	-	-	-	-	-	-
123	67835.48	121867.1	-	-	-	-	-	-	-
124	67836.46	121870.64	-	-	-	-	-	-	-
125	67836.75	121875.92	-	-	-	-	-	-	-
126	67836.42	121881.49	-	-	-	-	-	-	-
127	67837.04	121884.51	-	-	-	-	-	-	-
128	67850.76	121900.71	-	-	-	-	-	-	-
129	67852.74	121903.33	-	-	-	-	-	-	-
130	67854.63	121906.02	-	-	-	-	-	-	-
131	67856.42	121908.77	-	-	-	-	-	-	-
132	67858.12	121911.59	-	-	-	-	-	-	-
133	67859.71	121914.46	-	-	-	-	-	-	-
134	67861.21	121917.4	-	-	-	-	-	-	-
135	67864.12	121925.99	-	-	-	-	-	-	-
136	67867.77	121933.87	-	-	-	-	-	-	-
137	67876.76	121940.53	-	-	-	-	-	-	-
138	67889.26	121963.24	-	-	-	-	-	-	-
139	67890.63	121964.12	-	-	-	-	-	-	-
140	67891.92	121965.12	-	-	-	-	-	-	-
141	67893.12	121966.23	-	-	-	-	-	-	-
142	67894.22	121967.44	-	-	-	-	-	-	-
143	67895.22	121968.73	-	-	-	-	-	-	-
144	67896.1	121970.11	-	-	-	-	-	-	-
145	67896.86	121971.55	-	-	-	-	-	-	-
146	67897.49	121973.06	-	-	-	-	-	-	-
									1898



ДОКУМЕНТ ПОДПИСАН  
ЭЛЕКТРОННОЙ ПОДПИСЬЮ  
Сертификат: 64575127400433833109200328139839306360  
Владелец: ФЕДЕРАЛЬНАЯ СЛУЖБА ГОСУДАРСТВЕННОЙ  
РЕГИСТРАЦИИ, КАДАСТРА И КАРТОГРАФИИ  
Действителен с 17.05.2022 по 10.08.2023

ПОЛНОЕ НАИМЕНОВАНИЕ ДОЛЖНОСТИ

ИНИЦИАЛЫ, ФАМИЛИЯ


Земельный участок			
вид объекта недвижимости			
Лист № 35 раздела 3.2	Всего листов раздела 3.2: 74	Всего разделов: 8	Всего листов выписки: 842
28.10.2022г. № КУВИ-001/2022-191121903			
Кадастровый номер: 78:42:0016202:7			
147	67897.99	121974.61	-
148	67898.36	121976.2	-
149	67898.59	121977.82	-
150	67898.68	121979.45	-
151	67898.64	121981.09	-
152	67899.03	121981.9	-
153	67899.55	121982.63	-
154	67900.17	121983.28	-
155	67900.89	121983.82	-
156	67901.69	121984.25	-
157	67902.54	121984.54	-
158	67903.43	121984.7	-
159	67904.33	121984.71	-
160	67905.22	121984.59	-
161	67906.09	121984.33	-
162	67909.5	121984.01	-
163	67915.82	121987.08	-
164	67924.57	121991.78	-
165	67925.88	121993.97	-
166	67927.31	121996.09	-
167	67928.86	121998.13	-
168	67930.52	122000.08	-
169	67932.29	122001.94	-
170	67934.15	122003.69	-
171	67936.11	122005.34	-
172	67938.16	122006.88	-
173	67940.29	122008.31	-
174	67941.29	122008.56	-
175	67942.25	122008.96	-
176	67943.13	122009.51	-
177	67943.92	122010.18	-
178	67944.59	122010.97	-
179	67945.14	122011.85	-
1899			



ДОКУМЕНТ ПОДПИСАН  
 ЭЛЕКТРОННОЙ ПОДПИСЬЮ  
 Сертификат: 64575127400433833109200328139839306360  
 Владелец: ФЕДЕРАЛЬНАЯ СЛУЖБА ГОСУДАРСТВЕННОЙ  
 РЕГИСТРАЦИИ, КАДАСТРА И КАРТОГРАФИИ  
 Действителен с 17.05.2022 по 10.08.2023

полное наименование должности

инициалы, фамилия

Земельный участок			
вид объекта недвижимости			
Лист № 36 раздела 3.2	Всего листов раздела 3.2: 74	Всего разделов: 8	Всего листов выписки: 842
28.10.2022г. № КУВИ-001/2022-191121903			
Кадастровый номер: 78:42:0016202:7			
180	67945.55	122012.81	-
181	67945.8	122013.81	-
182	67945.9	122014.84	-
183	67945.84	122015.88	-
184	67945.63	122016.9	-
185	67948.2	122019.88	-
186	67950.89	122022.77	-
187	67953.68	122025.55	-
188	67956.57	122028.23	-
189	67959.56	122030.81	-
190	67962.65	122033.27	-
191	67964.83	122036.15	-
192	67966.89	122039.13	-
193	67968.83	122042.19	-
194	67970.64	122045.32	-
195	67972.32	122048.52	-
196	67973.88	122051.79	-
197	67975.29	122055.12	-
198	67976.57	122058.51	-
199	67977.72	122061.95	-
200	67987.93	122073.46	-
201	67995.22	122079.94	-
202	68001.94	122090.96	-
203	68005.05	122097.29	-
204	68003.97	122099.22	-
205	68001.86	122102.14	-
206	68001.42	122102.37	-
207	68001.08	122102.73	-
208	68000.87	122103.18	-
209	68000.8	122103.67	-
210	68000.89	122104.16	-
211	68001.13	122104.6	-
212	68001.49	122104.94	-
1900			
полное наименование должности			
 ДОКУМЕНТ ПОДПИСАН ЭЛЕКТРОННОЙ ПОДПИСЬЮ Владелец: ФЕДЕРАЛЬНАЯ СЛУЖБА ГОСУДАРСТВЕННОЙ РЕГИСТРАЦИИ, КАДАСТРА И КАРТОГРАФИИ Действителен: с 17.05.2022 по 10.08.2023			
			инициалы, фамилия



Земельный участок		вид объекта недвижимости		Всего листов раздела 3.2: 74		Всего разделов: 8		Всего листов выписки: 842	
28.10.2022г. № КУВИ-001/2022-191121903		Кадастровый номер: 78:42:0016202:7							
213	68001.93	122105.16	-	-	-	-	-	-	-
214	68002.43	122105.22	-	-	-	-	-	-	-
215	68002.92	122105.14	-	-	-	-	-	-	-
216	68003.71	122104.46	-	-	-	-	-	-	-
217	68004.6	122103.91	-	-	-	-	-	-	-
218	68005.57	122103.5	-	-	-	-	-	-	-
219	68006.58	122103.25	-	-	-	-	-	-	-
220	68007.62	122103.15	-	-	-	-	-	-	-
221	68008.66	122103.2	-	-	-	-	-	-	-
222	68009.69	122103.42	-	-	-	-	-	-	-
223	68010.67	122103.78	-	-	-	-	-	-	-
224	68011.58	122104.29	-	-	-	-	-	-	-
225	68012.41	122104.94	-	-	-	-	-	-	-
226	68013.13	122105.7	-	-	-	-	-	-	-
227	68013.03	122107.76	-	-	-	-	-	-	-
228	68013.08	122109.82	-	-	-	-	-	-	-
229	68013.28	12211.88	-	-	-	-	-	-	-
230	68013.63	122113.92	-	-	-	-	-	-	-
231	68014.13	122115.92	-	-	-	-	-	-	-
232	68014.77	122117.88	-	-	-	-	-	-	-
233	68015.56	122119.8	-	-	-	-	-	-	-
234	68023.66	122131.23	-	-	-	-	-	-	-
235	68024.12	122132.78	-	-	-	-	-	-	-
236	68024.43	122134.38	-	-	-	-	-	-	-
237	68024.59	122136	-	-	-	-	-	-	-
238	68024.59	122137.63	-	-	-	-	-	-	-
239	68024.43	122139.25	-	-	-	-	-	-	-
240	68024.12	122140.85	-	-	-	-	-	-	-
241	68023.66	122142.41	-	-	-	-	-	-	-
242	68023.3	122143.09	-	-	-	-	-	-	-
243	68023.07	122143.83	-	-	-	-	-	-	-
244	68022.97	122144.6	-	-	-	-	-	-	-
245	68023.01	122145.37	-	-	-	-	-	-	-
1901									



ДОКУМЕНТ ПОДПИСАН

ЭЛЕКТРОННОЙ ПОДПИСЬЮ

Сертификат: 64575127400433833109200328139839306360

Владелец: ФЕДЕРАЛЬНАЯ СЛУЖБА ГОСУДАРСТВЕННОЙ

РЕГИСТРАЦИИ, КАДАСТРА И КАРТОГРАФИИ

Действителен: с 17.05.2022 по 10.08.2023

ПОЛНОЕ НАИМЕНОВАНИЕ ДОЛЖНОСТИ

ИНИЦИАЛЫ, ФАМИЛИЯ

Земельный участок			
вид объекта недвижимости			
Лист № 38 раздела 3.2	Всего листов раздела 3.2: 74	Всего разделов: 8	Всего листов выписки: 842
28.10.2022г. № КУВИ-001/2022-191121903			
Кадастровый номер: 78:42:0016202:7			
246	68023.18	122146.12	-
247	68023.48	122146.84	-
248	68023.9	122147.48	-
249	68024.43	122148.05	-
250	68025.05	122148.51	-
251	68025.74	122148.86	-
252	68026.49	122149.08	-
253	68027.26	122149.17	-
254	68030.95	122145.97	-
255	68038.32	122146.05	-
256	68040.35	122144.68	-
257	68040.33	122143.93	-
258	68039.6	122142.02	-
259	68040.84	122141.81	-
260	68042.04	122141.45	-
261	68043.19	122140.95	-
262	68044.27	122140.3	-
263	68045.26	122139.52	-
264	68046.14	122138.62	-
265	68046.9	122137.62	-
266	68066.5	122124.89	-
267	68067.29	122125.07	-
268	68068.11	122125.12	-
269	68068.93	122125.02	-
270	68069.71	122124.77	-
271	68070.44	122124.4	-
272	68071.09	122123.89	-
273	68071.65	122123.29	-
274	68074.3	122119.8	-
275	68074.67	122119.09	-
276	68074.9	122118.32	-
277	68074.98	122117.53	-
278	68074.9	122116.73	-
1902			




ДОКУМЕНТ ПОДПИСАН  
 ЭЛЕКТРОННОЙ ПОДПИСЬЮ  
 Сертификат: 64575127400433833109200328139839306360  
 Владелец: ФЕДЕРАЛЬНАЯ СЛУЖБА ГОСУДАРСТВЕННОЙ  
 РЕГИСТРАЦИИ, КАДАСТРА И КАРТОГРАФИИ  
 Действителен с 17.05.2022 по 10.08.2023

полное наименование должности

инициалы, фамилия

Земельный участок		вид объекта недвижимости		Всего листов раздела 3.2: 74		Всего разделов: 8		Всего листов выписки: 842	
28.10.2022г. № КУВИ-001/2022-191121903		Кадастровый номер: 78:42:0016202:7							
279	68074.67	122115.96	-	-	-	-	-	-	-
280	68074.3	122115.26	-	-	-	-	-	-	-
1	68073.03	122114.62	-	-	-	-	-	-	-
1	67817.74	121641.13	-	-	-	-	-	-	-
2	67817.63	121640.62	-	-	-	-	-	-	-
3	67803.4	121643.58	-	-	-	-	-	-	-
4	67791.01	121645.18	-	-	-	-	-	-	-
5	67775.02	121642.35	-	-	-	-	-	-	-
6	67753.15	121646.75	-	-	-	-	-	-	-
7	67742.45	121655.49	-	-	-	-	-	-	-
8	67725.28	121663.3	-	-	-	-	-	-	-
9	67718.77	121664.66	-	-	-	-	-	-	-
10	67690.73	121662.52	-	-	-	-	-	-	-
11	67674.83	121663.46	-	-	-	-	-	-	-
12	67672.91	121663.87	-	-	-	-	-	-	-
13	67671.03	121664.44	-	-	-	-	-	-	-
14	67669.2	121665.16	-	-	-	-	-	-	-
15	67667.43	121666.02	-	-	-	-	-	-	-
16	67665.74	121667.02	-	-	-	-	-	-	-
17	67664.13	121668.15	-	-	-	-	-	-	-
18	67662.62	121669.4	-	-	-	-	-	-	-
19	67661.21	121670.77	-	-	-	-	-	-	-
20	67659.91	121672.25	-	-	-	-	-	-	-
21	67658.74	121673.82	-	-	-	-	-	-	-
22	67657.7	121675.48	-	-	-	-	-	-	-
23	67656.79	121677.23	-	-	-	-	-	-	-
24	67654.22	121672.68	-	-	-	-	-	-	-
25	67651.47	121668.25	-	-	-	-	-	-	-
26	67634.59	121617.94	-	-	-	-	-	-	-
27	67621.42	121598	-	-	-	-	-	-	-
28	67620.02	121597.55	-	-	-	-	-	-	-
29	67618.68	121596.97	-	-	-	-	-	-	-
30	67617.4	121596.24	-	-	-	-	-	-	-


  
**ДОКУМЕНТ ПОДПИСАН**  
**ЭЛЕКТРОННОЙ ПОДПИСЬЮ**  
 Сертификат: 64575127400433833109200328139839306360  
 Владелец: ФЕДЕРАЛЬНАЯ СЛУЖБА ГОСУДАРСТВЕННОЙ  
 РЕГИСТРАЦИИ, КАДАСТРА И КАРТОГРАФИИ  
 Действителен с 17.05.2022 по 10.08.2023

полное наименование должности

инициалы, фамилия

Земельный участок			
вид объекта недвижимости			
Лист № 40 раздела 3.2	Всего листов раздела 3.2: 74	Всего разделов: 8	Всего листов выписки: 842
28.10.2022г. № КУВИ-001/2022-191121903			
Кадастровый номер: 78:42:0016202:7			
31	67616.22	121595.37	-
32	67615.14	121594.39	-
33	67614.16	121593.29	-
34	67613.32	121592.1	-
35	67610.16	121583.51	-
36	67606.02	121573.14	-
37	67588.15	121541.63	-
38	67581.2	121514.07	-
39	67584.17	121495.05	-
40	67575.05	121456.38	-
41	67578.52	121444.27	-
42	67578.18	121443.1	-
43	67577.72	121441.99	-
44	67577.14	121440.93	-
45	67576.44	121439.94	-
46	67575.63	121439.04	-
47	67574.73	121438.23	-
48	67573.75	121437.53	-
49	67572.69	121436.94	-
50	67571.58	121436.48	-
51	67570.68	121436.21	-
52	67571.91	121420.47	-
53	67570.1	121419.75	-
54	67569.01	121435.92	-
55	67567.76	121435.87	-
56	67566.52	121435.97	-
57	67565.3	121436.21	-
58	67564.11	121436.59	-
59	67562.98	121437.1	-
60	67561.91	121437.75	-
61	67560.92	121438.51	-
62	67560.03	121439.38	-
63	67559.24	121440.34	-
1904			



ДОКУМЕНТ ПОДПИСАН  
 ЭЛЕКТРОННОЙ ПОДПИСЬЮ  
 Владелец: ФЕДЕРАЛЬНАЯ СЛУЖБА ГОСУДАРСТВЕННОЙ  
 РЕГИСТРАЦИИ, КАДАСТРА И КАРТОГРАФИИ  
 Действителен: с 17.05.2022 по 10.08.2023

полное наименование должности

инициалы, фамилия

Земельный участок			
вид объекта недвижимости			
Лист № 41	раздела 3.2	Всего листов раздела 3.2: 74	Всего разделов: 8
Всего листов выписки: 842			
28.10.2022г. № КУВИ-001/2022-191121903			
Кадастровый номер: 78:42:0016202:7			
64	67558.58	121441.4	-
65	67553.96	121464.8	-
66	67572.65	121553.37	-
67	67593.95	121582.15	-
68	67602.25	121600.43	-
69	67618.99	121636.25	-
70	67640.38	121687.54	-
71	67642.78	121690.23	-
72	67643.63	121691.3	-
73	67644.36	121692.46	-
74	67644.96	121693.69	-
75	67645.42	121694.98	-
76	67645.74	121696.31	-
77	67645.92	121697.67	-
78	67645.95	121699.04	-
79	67645.83	121700.41	-
80	67645.56	121701.75	-
81	67645.15	121703.06	-
82	67644.6	121704.31	-
83	67643.92	121705.5	-
84	67643.11	121706.61	-
85	67642.19	121707.62	-
86	67641.17	121708.53	-
87	67640.05	121709.32	-
88	67638.85	121709.99	-
89	67637.59	121710.53	-
90	67636.28	121710.92	-
91	67634.93	121711.17	-
92	67633.57	121711.28	-
93	67631.42	121710.34	-
94	67629.22	121709.54	-
95	67626.97	121708.87	-
96	67624.69	121708.34	-
			1905




ДОКУМЕНТ ПОДПИСАН  
 ЭЛЕКТРОННОЙ ПОДПИСЬЮ  
 Владелец: ФЕДЕРАЛЬНАЯ СЛУЖБА ГОСУДАРСТВЕННОЙ  
 РЕГИСТРАЦИИ, КАДАСТРА И КАРТОГРАФИИ  
 Действителен с 17.05.2022 по 10.08.2023

полное наименование должности

инициалы, фамилия


Земельный участок		вид объекта недвижимости		Всего листов выписки: 842	
Лист № 42 раздела 3.2	Всего листов раздела 3.2: 74	Всего разделов: 8			
28.10.2022г. № КУВИ-001/2022-191121903					
Кадастровый номер: 78:42:0016202:7					
97	67622.38	121707.96	-	-	-
98	67620.05	121707.71	-	-	-
99	67617.72	121707.61	-	-	-
100	67615.37	121707.65	-	-	-
101	67613.04	121707.84	-	-	-
102	67610.72	121708.16	-	-	-
103	67608.43	121708.63	-	-	-
104	67606.17	121709.24	-	-	-
105	67603.95	121709.98	-	-	-
106	67601.78	121710.86	-	-	-
107	67599.66	121711.88	-	-	-
108	67597.62	121713.01	-	-	-
109	67595.65	121714.28	-	-	-
110	67595.02	121714.38	-	-	-
111	67594.42	121714.61	-	-	-
112	67593.9	121714.97	-	-	-
113	67593.46	121715.44	-	-	-
114	67593.14	121715.99	-	-	-
115	67592.94	121716.59	-	-	-
116	67592.88	121717.23	-	-	-
117	67592.96	121717.86	-	-	-
118	67593.17	121718.46	-	-	-
119	67593.51	121719	-	-	-
120	67593.96	121719.45	-	-	-
121	67594.5	121719.8	-	-	-
122	67595.09	121720.02	-	-	-
123	67595.73	121720.11	-	-	-
124	67599.54	121719.63	-	-	-
125	67601.48	121718.56	-	-	-
126	67603.5	121717.63	-	-	-
127	67605.57	121716.84	-	-	-
128	67607.7	121716.2	-	-	-
129	67609.86	121715.69	-	-	-
1906					


  
 ДОКУМЕНТ ПОДПИСАН  
 ЭЛЕКТРОННОЙ ПОДПИСЬЮ  
 Владелец: ФЕДЕРАЛЬНАЯ СЛУЖБА ГОСУДАРСТВЕННОЙ  
 РЕГИСТРАЦИИ, КАДАСТРА И КАРТОГРАФИИ  
 Действителен: с 17.05.2022 по 10.08.2023

полное наименование должности

инициалы, фамилия

Земельный участок		вид объекта недвижимости		Всего листов выписки: 842	
Лист № 43 раздела 3.2	Всего листов раздела 3.2: 74	Всего разделов: 8	Всего листов выписки: 842		
28.10.2022г. № КУВИ-001/2022-191121903					
Кадастровый номер: 78:42:0016202:7					
130	67612.05	121715.34	-	-	-
131	67614.26	121715.13	-	-	-
132	67616.48	121715.07	-	-	-
133	67618.69	121715.16	-	-	-
134	67620.9	121715.4	-	-	-
135	67623.09	121715.79	-	-	-
136	67625.24	121716.32	-	-	-
137	67627.35	121717	-	-	-
138	67629.42	121717.82	-	-	-
139	67631.42	121718.78	-	-	-
140	67633.35	121719.87	-	-	-
141	67635.21	121721.08	-	-	-
142	67636.98	121722.42	-	-	-
143	67638.65	121723.88	-	-	-
144	67640.23	121725.44	-	-	-
145	67641.69	121727.11	-	-	-
146	67643.04	121728.88	-	-	-
147	67644.27	121730.73	-	-	-
148	67664.04	121746.61	-	-	-
149	67664.92	121749.01	-	-	-
150	67665.94	121751.35	-	-	-
151	67667.09	121753.63	-	-	-
152	67668.37	121755.84	-	-	-
153	67669.78	121757.98	-	-	-
154	67671.32	121760.02	-	-	-
155	67672.97	121761.98	-	-	-
156	67674.73	121763.83	-	-	-
157	67676.59	121765.58	-	-	-
158	67678.55	121767.22	-	-	-
159	67680.61	121768.74	-	-	-
160	67682.75	121770.14	-	-	-
161	67684.97	121771.41	-	-	-
162	67687.26	121772.55	-	-	-
1907					


  
**ДОКУМЕНТ ПОДПИСАН**  
**ЭЛЕКТРОННОЙ ПОДПИСЬЮ**  
 Сертификат: 64575127400433833109200328139839306360  
 Владелец: ФЕДЕРАЛЬНАЯ СЛУЖБА ГОСУДАРСТВЕННОЙ  
 РЕГИСТРАЦИИ, КАДАСТРА И КАРТОГРАФИИ  
 Действителен с 17.05.2022 по 10.08.2023

полное наименование должности

инициалы, фамилия

Земельный участок			
вид объекта недвижимости			
Лист № 44 раздела 3.2	Всего листов раздела 3.2: 74	Всего разделов: 8	Всего листов выписки: 842
28.10.2022г. № КУВИ-001/2022-191121903			
Кадастровый номер: 78:42:0016202:7			
163	67689.61	121773.55	-
164	67692.01	121774.42	-
165	67694.47	121775.15	-
166	67696.96	121775.73	-
167	67699.48	121776.17	-
168	67755.5	121811.85	-
169	67757.58	121814.27	-
170	67759.77	121816.6	-
171	67762.08	121818.82	-
172	67764.48	121820.92	-
173	67766.99	121822.91	-
174	67769.59	121824.77	-
175	67772.28	121826.5	-
176	67775.04	121828.11	-
177	67777.89	121829.58	-
178	67780.79	121830.91	-
179	67783.76	121832.1	-
180	67786.79	121833.14	-
181	67789.86	121834.04	-
182	67792.97	121834.79	-
183	67795.25	121834.62	-
184	67803.19	121826.68	-
185	67803.44	121826.19	-
186	67806.01	121827.43	-
187	67806.73	121826.51	-
188	67803.98	121825.1	-
189	67804.25	121824.56	-
190	67803.15	121819.77	-
191	67802.89	121818.9	-
192	67802.53	121818.07	-
193	67802.08	121817.3	-
194	67801.53	121816.59	-
195	67800.9	121815.95	-
полное наименование должности			инициалы, фамилия



ДОКУМЕНТ ПОДПИСАН

ЭЛЕКТРОННОЙ ПОДПИСЬЮ

Сертификат: 64575127400433833109200328139839306360

Владелец: ФЕДЕРАЛЬНАЯ СЛУЖБА ГОСУДАРСТВЕННОЙ

РЕГИСТРАЦИИ, КАДАСТРА И КАРТОГРАФИИ

Действителен: с 17.05.2022 по 10.08.2023



Земельный участок			
вид объекта недвижимости			
Лист № 45 раздела 3.2	Всего листов раздела 3.2: 74	Всего разделов: 8	Всего листов выписки: 842
28.10.2022г. № КУВИ-001/2022-191121903			
Кадастровый номер: 78:42:0016202:7			
196	67797.4	121812.32	-
197	67790.49	121807.06	-
198	67783.5	121801.92	-
199	67776.43	121796.89	-
200	67769.29	121791.97	-
201	67762.06	121787.16	-
202	67754.77	121782.46	-
203	67747.4	121777.88	-
204	67739.96	121773.41	-
205	67732.45	121769.07	-
206	67724.88	121764.84	-
207	67723.96	121763.41	-
208	67722.91	121762.07	-
209	67721.75	121760.84	-
210	67720.47	121759.71	-
211	67719.1	121758.72	-
212	67717.64	121757.85	-
213	67716.1	121757.13	-
214	67714.51	121756.55	-
215	67712.86	121756.12	-
216	67711.19	121755.84	-
217	67709.5	121755.72	-
218	67707.8	121755.76	-
219	67706.11	121755.96	-
220	67704.45	121756.31	-
221	67702.83	121756.82	-
222	67701.26	121757.47	-
223	67699.77	121758.27	-
224	67698.98	121758.54	-
225	67698.16	121758.68	-
226	67697.33	121758.67	-
227	67696.52	121758.51	-
228	67695.74	121758.2	-
1909			




ДОКУМЕНТ ПОДПИСАН  
 ЭЛЕКТРОННОЙ ПОДПИСЬЮ  
 Сертификат: 64575127400433833109200328139839306360  
 Владелец: ФЕДЕРАЛЬНАЯ СЛУЖБА ГОСУДАРСТВЕННОЙ  
 РЕГИСТРАЦИИ, КАДАСТРА И КАРТОГРАФИИ  
 Действителен с 17.05.2022 по 10.08.2023

полное наименование должности

инициалы, фамилия

Земельный участок		вид объекта недвижимости		Всего листов раздела 3.2: 74		Всего разделов: 8		Всего листов выписки: 842	
28.10.2022г. № КУВИ-001/2022-191121903		Кадастровый номер: 78:42:0016202:7							
229	67695.03	121757.77	-	-	-	-	-	-	-
230	67694.42	121757.22	-	-	-	-	-	-	-
231	67683.92	121733.15	-	-	-	-	-	-	-
232	67665.8	121718.34	-	-	-	-	-	-	-
233	67664.88	121717.37	-	-	-	-	-	-	-
234	67664.07	121716.3	-	-	-	-	-	-	-
235	67663.4	121715.16	-	-	-	-	-	-	-
236	67662.85	121713.94	-	-	-	-	-	-	-
237	67662.45	121712.67	-	-	-	-	-	-	-
238	67662.2	121711.36	-	-	-	-	-	-	-
239	67662.09	121710.03	-	-	-	-	-	-	-
240	67662.13	121708.7	-	-	-	-	-	-	-
241	67662.33	121707.38	-	-	-	-	-	-	-
242	67662.67	121706.09	-	-	-	-	-	-	-
243	67663.16	121704.85	-	-	-	-	-	-	-
244	67663.78	121703.68	-	-	-	-	-	-	-
245	67664.53	121702.58	-	-	-	-	-	-	-
246	67665.4	121701.57	-	-	-	-	-	-	-
247	67666.39	121700.67	-	-	-	-	-	-	-
248	67665.16	121696.73	-	-	-	-	-	-	-
249	67663.8	121692.83	-	-	-	-	-	-	-
250	67662.31	121688.98	-	-	-	-	-	-	-
251	67660.69	121685.19	-	-	-	-	-	-	-
252	67658.95	121681.45	-	-	-	-	-	-	-
253	67657.08	121677.78	-	-	-	-	-	-	-
254	67657.96	121676.03	-	-	-	-	-	-	-
255	67658.98	121674.36	-	-	-	-	-	-	-
256	67660.12	121672.78	-	-	-	-	-	-	-
257	67661.4	121671.3	-	-	-	-	-	-	-
258	67662.79	121669.93	-	-	-	-	-	-	-
259	67664.28	121668.67	-	-	-	-	-	-	-
260	67665.87	121667.53	-	-	-	-	-	-	-
261	67667.55	121666.53	-	-	-	-	-	-	-


  
**ДОКУМЕНТ ПОДПИСАН**  
**ЭЛЕКТРОННОЙ ПОДПИСЬЮ**  
 Сертификат: 64575127400433833109200328139839306360  
 Владелец: ФЕДЕРАЛЬНАЯ СЛУЖБА ГОСУДАРСТВЕННОЙ  
 РЕГИСТРАЦИИ, КАДАСТРА И КАРТОГРАФИИ  
 Действителен с 17.05.2022 по 10.08.2023

полное наименование должности

инициалы, фамилия

Земельный участок		вид объекта недвижимости		Всего листов раздела 3.2: 74		Всего разделов: 8		Всего листов выписки: 842	
Лист № 47 раздела 3.2		Всего листов раздела 3.2: 74		Всего разделов: 8		Всего листов выписки: 842			
28.10.2022г. № КУВИ-001/2022-191121903		78:42:0016202:7							
Кадастровый номер:									
262	67669.3	121665.67	-	-	-	-	-	-	-
263	67671.12	121664.95	-	-	-	-	-	-	-
264	67672.99	121664.37	-	-	-	-	-	-	-
265	67674.9	121663.96	-	-	-	-	-	-	-
266	67690.73	121663.02	-	-	-	-	-	-	-
267	67718.8	121665.16	-	-	-	-	-	-	-
268	67725.43	121663.78	-	-	-	-	-	-	-
269	67742.71	121655.92	-	-	-	-	-	-	-
270	67753.37	121647.21	-	-	-	-	-	-	-
271	67775.03	121642.86	-	-	-	-	-	-	-
272	67790.99	121645.69	-	-	-	-	-	-	-
273	67803.48	121644.1	-	-	-	-	-	-	-
1	67817.74	121641.13	-	-	-	-	-	-	-
1	67906.88	121645.58	-	-	-	-	-	-	-
2	67891.84	121632.93	-	-	-	-	-	-	-
3	67880.39	121618.5	-	-	-	-	-	-	-
4	67851.8	121612.25	-	-	-	-	-	-	-
5	67842.1	121607.77	-	-	-	-	-	-	-
6	67841.33	121607.16	-	-	-	-	-	-	-
7	67840.48	121606.67	-	-	-	-	-	-	-
8	67839.57	121606.32	-	-	-	-	-	-	-
9	67838.62	121606.1	-	-	-	-	-	-	-
10	67837.65	121606.02	-	-	-	-	-	-	-
11	67836.67	121606.08	-	-	-	-	-	-	-
12	67835.72	121606.29	-	-	-	-	-	-	-
13	67834.8	121606.63	-	-	-	-	-	-	-
14	67833.95	121607.1	-	-	-	-	-	-	-
15	67833.17	121607.69	-	-	-	-	-	-	-
16	67832.49	121608.39	-	-	-	-	-	-	-
17	67831.92	121609.19	-	-	-	-	-	-	-
18	67831.46	121610.05	-	-	-	-	-	-	-
19	67831.15	121610.98	-	-	-	-	-	-	-
20	67823.47	121636.38	-	-	-	-	-	-	-



ДОКУМЕНТ ПОДПИСАН  
ЭЛЕКТРОННОЙ ПОДПИСЬЮ  
Сертификат: 64575127400433833109200328139839306360  
Владелец: ФЕДЕРАЛЬНАЯ СЛУЖБА ГОСУДАРСТВЕННОЙ  
РЕГИСТРАЦИИ, КАДАСТРА И КАРТОГРАФИИ  
Действителен с 17.05.2022 по 10.08.2023

полное наименование должности

инициалы, фамилия

Земельный участок		Земельный участок	
вид объекта недвижимости			
Лист № 48 раздела 3.2	Всего листов раздела 3.2: 74	Всего разделов: 8	Всего листов выписки: 842
28.10.2022г. № КУВИ-001/2022-191121903			
Кадастровый номер: 78:42:0016202:7			
21	67831.1	121638.75	-
22	67835.62	121636.23	-
23	67851.8	121641.05	-
24	67864	121641.45	-
25	67889.2	121670.2	-
1	67906.88	121645.58	-
1	67723.45	121582.15	-
2	67723.18	121581.78	-
3	67722.83	121581.51	-
4	67722.42	121581.34	-
5	67721.98	121581.29	-
6	67721.54	121581.36	-
7	67721.14	121581.54	-
8	67720.8	121581.83	-
9	67720.56	121582.21	-
10	67720.34	121582.94	-
11	67719.98	121583.61	-
12	67719.48	121584.2	-
13	67718.88	121584.67	-
14	67718.19	121585.01	-
15	67717.45	121585.2	-
16	67716.68	121585.23	-
17	67715.93	121585.1	-
18	67715.21	121584.82	-
19	67714.57	121584.4	-
20	67714.04	121583.86	-
21	67713.75	121580.42	-
22	67714.02	121579.95	-
23	67715.15	121579.24	-
24	67715.23	121579.09	-
25	67715.24	121578.93	-
26	67715.17	121578.78	-
27	67713.18	121577.4	-
1912			



ДОКУМЕНТ ПОДПИСАН  
ЭЛЕКТРОННОЙ ПОДПИСЬЮ  
Сертификат: 64575127400433833109200328139839306360  
Владелец: ФЕДЕРАЛЬНАЯ СЛУЖБА ГОСУДАРСТВЕННОЙ  
РЕГИСТРАЦИИ, КАДАСТРА И КАРТОГРАФИИ  
Действителен с 17.05.2022 по 10.08.2023

полное наименование должности

инициалы, фамилия

Земельный участок		вид объекта недвижимости		Всего листов раздела 3.2: 74		Всего разделов: 8		Всего листов выписки: 842	
28.10.2022г. № КУВИ-001/2022-191121903		Кадастровый номер: 78:42:0016202:7							
28	67711.96	121577.49	-	-	-	-	-	-	-
29	67710.8	121578.45	-	-	-	-	-	-	-
30	67710	121579.28	-	-	-	-	-	-	-
31	67709.11	121580	-	-	-	-	-	-	-
32	67708.13	121580.6	-	-	-	-	-	-	-
33	67707.09	121581.08	-	-	-	-	-	-	-
34	67705.99	121581.42	-	-	-	-	-	-	-
35	67704.86	121581.61	-	-	-	-	-	-	-
36	67703.71	121581.66	-	-	-	-	-	-	-
37	67702.57	121581.57	-	-	-	-	-	-	-
38	67699.66	121581.15	-	-	-	-	-	-	-
39	67696.37	121577.38	-	-	-	-	-	-	-
40	67691.43	121575.52	-	-	-	-	-	-	-
41	67690.54	121575.94	-	-	-	-	-	-	-
42	67690.45	121577.08	-	-	-	-	-	-	-
43	67694.02	121582.93	-	-	-	-	-	-	-
44	67695.06	121583.96	-	-	-	-	-	-	-
45	67696.98	121584.72	-	-	-	-	-	-	-
46	67698.4	121585.66	-	-	-	-	-	-	-
47	67699.23	121587.53	-	-	-	-	-	-	-
48	67700.33	121591.56	-	-	-	-	-	-	-
49	67708.89	121598.34	-	-	-	-	-	-	-
50	67710.92	121599.44	-	-	-	-	-	-	-
51	67715.68	121600.65	-	-	-	-	-	-	-
52	67716.55	121600.33	-	-	-	-	-	-	-
53	67716.73	121600.12	-	-	-	-	-	-	-
54	67716.82	121599.86	-	-	-	-	-	-	-
55	67716.79	121599.59	-	-	-	-	-	-	-
56	67716.65	121599.35	-	-	-	-	-	-	-
57	67716.43	121599.2	-	-	-	-	-	-	-
58	67715.7	121598.87	-	-	-	-	-	-	-
59	67715.82	121598.02	-	-	-	-	-	-	-
60	67717.08	121596.52	-	-	-	-	-	-	-
1913									



ДОКУМЕНТ ПОДПИСАН  
ЭЛЕКТРОННОЙ ПОДПИСЬЮ  
Сертификат: 64575127400433833109200328139839306360  
Владелец: ФЕДЕРАЛЬНАЯ СЛУЖБА ГОСУДАРСТВЕННОЙ  
РЕГИСТРАЦИИ, КАДАСТРА И КАРТОГРАФИИ  
Действителен с 17.05.2022 по 10.08.2023

полное наименование должности

инициалы, фамилия

Земельный участок			
вид объекта недвижимости			
Лист № 50 раздела 3.2	Всего листов раздела 3.2: 74	Всего разделов: 8	Всего листов выписки: 842
28.10.2022г. № КУВИ-001/2022-191121903			
Кадастровый номер: 78:42:0016202:7			
61	67717.79	121596.12	-
62	67718.36	121596.58	-
63	67720.09	121599.6	-
64	67720.76	121599.73	-
65	67721.44	121599.73	-
66	67722.12	121599.59	-
67	67722.75	121599.34	-
68	67723.33	121598.96	-
69	67723.82	121598.48	-
70	67724.21	121597.92	-
71	67725.02	121594.93	-
72	67724.21	121591.84	-
73	67723.8	121590.9	-
74	67723.52	121589.92	-
75	67723.35	121588.92	-
76	67723.3	121587.9	-
77	67723.37	121586.88	-
78	67723.56	121585.88	-
79	67723.88	121584.92	-
1	67723.45	121582.15	-
1	67581.89	121403.37	-
2	67559.27	121372.75	-
3	67557.62	121370.54	-
4	67556.09	121368.24	-
5	67554.7	121365.86	-
6	67553.43	121363.41	-
7	67552.31	121360.9	-
8	67551.32	121358.32	-
9	67550.48	121355.7	-
10	67549.79	121353.03	-
11	67549.24	121350.33	-
12	67548.84	121347.6	-
13	67548.59	121344.85	-
			1914



ДОКУМЕНТ ПОДПИСАН  
 ЭЛЕКТРОННОЙ ПОДПИСЬЮ  
 Сертификат: 64575127400433833109200328139839306360  
 Владелец: ФЕДЕРАЛЬНАЯ СЛУЖБА ГОСУДАРСТВЕННОЙ  
 РЕГИСТРАЦИИ, КАДАСТРА И КАРТОГРАФИИ  
 Действителен с 17.05.2022 по 10.08.2023

полное наименование должности

инициалы, фамилия

Земельный участок		вид объекта недвижимости		Всего листов раздела 3.2: 74		Всего разделов: 8		Всего листов выписки: 842	
28.10.2022г. № КУВИ-001/2022-191121903		Кадастровый номер:		78:42:0016202:7					
14	67548.5	121342.1	-	-	-	-	-	-	-
15	67548.56	121339.34	-	-	-	-	-	-	-
16	67548.77	121336.6	-	-	-	-	-	-	-
17	67549.43	121334.38	-	-	-	-	-	-	-
18	67550.25	121332.22	-	-	-	-	-	-	-
19	67551.2	121330.11	-	-	-	-	-	-	-
20	67552.3	121328.08	-	-	-	-	-	-	-
21	67553.53	121326.12	-	-	-	-	-	-	-
22	67554.88	121324.25	-	-	-	-	-	-	-
23	67556.36	121322.47	-	-	-	-	-	-	-
24	67557.96	121320.8	-	-	-	-	-	-	-
25	67559.66	121319.23	-	-	-	-	-	-	-
26	67561.46	121317.79	-	-	-	-	-	-	-
27	67563.36	121316.46	-	-	-	-	-	-	-
28	67565.34	121315.27	-	-	-	-	-	-	-
29	67567.39	121314.21	-	-	-	-	-	-	-
30	67569.51	121313.29	-	-	-	-	-	-	-
31	67571.69	121312.52	-	-	-	-	-	-	-
32	67573.91	121311.89	-	-	-	-	-	-	-
33	67576.18	121311.41	-	-	-	-	-	-	-
34	67578.46	121311.08	-	-	-	-	-	-	-
35	67580.77	121310.91	-	-	-	-	-	-	-
36	67583.08	121310.89	-	-	-	-	-	-	-
37	67585.39	121311.03	-	-	-	-	-	-	-
38	67587.68	121311.32	-	-	-	-	-	-	-
39	67589.95	121311.76	-	-	-	-	-	-	-
40	67592.19	121312.36	-	-	-	-	-	-	-
41	67592.69	121312.47	-	-	-	-	-	-	-
42	67593.21	121312.42	-	-	-	-	-	-	-
43	67593.69	121312.23	-	-	-	-	-	-	-
44	67594.1	121311.91	-	-	-	-	-	-	-
45	67594.39	121311.49	-	-	-	-	-	-	-
46	67594.55	121310.99	-	-	-	-	-	-	-
1915									



ДОКУМЕНТ ПОДПИСАН  
ЭЛЕКТРОННОЙ ПОДПИСЬЮ  
Сертификат: 64575127400433833109200328139839306360  
Владелец: ФЕДЕРАЛЬНАЯ СЛУЖБА ГОСУДАРСТВЕННОЙ  
РЕГИСТРАЦИИ, КАДАСТРА И КАРТОГРАФИИ  
Действителен с 17.05.2022 по 10.08.2023

полное наименование должности

инициалы, фамилия

Земельный участок			
вид объекта недвижимости			
Лист № 52 раздела 3.2	Всего листов раздела 3.2: 74	Всего разделов: 8	Всего листов выписки: 842
28.10.2022г. № КУВИ-001/2022-191121903			
Кадастровый номер: 78:42:0016202:7			
47	67594.56	121310.48	-
48	67594.42	121309.98	-
49	67594.14	121309.54	-
50	67593.75	121309.2	-
51	67593.28	121309	-
52	67582.06	121306.15	-
53	67537.37	121313.63	-
54	67531.19	121309.31	-
55	67524.94	121305.11	-
56	67518.59	121301.05	-
57	67512.17	121297.12	-
58	67505.67	121293.33	-
59	67504.53	121291.14	-
60	67503.52	121288.89	-
61	67502.64	121286.59	-
62	67501.91	121284.24	-
63	67501.31	121281.85	-
64	67500.86	121279.43	-
65	67500.55	121276.99	-
66	67500.38	121274.53	-
67	67500.37	121272.07	-
68	67500.49	121269.61	-
69	67500.76	121267.16	-
70	67501.18	121264.73	-
71	67501.74	121262.34	-
72	67502.44	121259.97	-
73	67503.27	121257.66	-
74	67504.25	121255.4	-
75	67506.8	121235.32	-
76	67506.75	121234.63	-
77	67506.56	121233.98	-
78	67506.24	121233.38	-
79	67505.8	121232.86	-
			1916



ДОКУМЕНТ ПОДПИСАН  
 ЭЛЕКТРОННОЙ ПОДПИСЬЮ  
 Сертификат: 64575127400433833109200328139839306360  
 Владелец: ФЕДЕРАЛЬНАЯ СЛУЖБА ГОСУДАРСТВЕННОЙ  
 РЕГИСТРАЦИИ, КАДАСТРА И КАРТОГРАФИИ  
 Действителен с 17.05.2022 по 10.08.2023

полное наименование должности

инициалы, фамилия



Земельный участок			
вид объекта недвижимости			
Лист № 53 раздела 3.2	Всего листов раздела 3.2: 74	Всего разделов: 8	Всего листов выписки: 842
28.10.2022г. № КУВИ-001/2022-191121903			
Кадастровый номер: 78:42:0016202:7			
80	67505.25	121232.44	-
81	67504.64	121232.15	-
82	67503.97	121232	-
83	67503.29	121231.98	-
84	67502.62	121232.12	-
85	67501.99	121232.39	-
86	67501.44	121232.78	-
87	67500.98	121233.29	-
88	67500.64	121233.88	-
89	67499.46	121236.68	-
90	67498.42	121239.53	-
91	67497.5	121242.43	-
92	67496.72	121245.36	-
93	67496.06	121248.33	-
94	67495.55	121251.32	-
95	67495.16	121254.34	-
96	67494.92	121257.37	-
97	67494.88	121258.37	-
98	67494.72	121259.36	-
99	67494.42	121260.31	-
100	67494	121261.22	-
101	67493.46	121262.07	-
102	67492.81	121262.83	-
103	67492.06	121263.5	-
104	67491.23	121264.06	-
105	67490.33	121264.51	-
106	67489.38	121264.83	-
107	67488.4	121265.02	-
108	67486.76	121265.12	-
109	67485.12	121265.08	-
110	67483.49	121264.9	-
111	67481.89	121264.59	-
112	67480.31	121264.13	-
			1917
полное наименование должности			
инициалы, фамилия			



ДОКУМЕНТ ПОДПИСАН  
ЭЛЕКТРОННОЙ ПОДПИСЬЮ  
Сертификат: 64575127400433833109200328139839306360  
Владелец: ФЕДЕРАЛЬНАЯ СЛУЖБА ГОСУДАРСТВЕННОЙ  
РЕГИСТРАЦИИ, КАДАСТРА И КАРТОГРАФИИ  
Действителен с 17.05.2022 по 10.08.2023

Земельный участок		вид объекта недвижимости		Всего листов раздела 3.2: 74		Всего разделов: 8		Всего листов выписки: 842	
28.10.2022г. № КУВИ-001/2022-191121903		Кадастровый номер: 78:42:0016202:7							
113	67478.79	121263.54	-	-	-	-	-	-	-
114	67477.31	121262.83	-	-	-	-	-	-	-
115	67475.91	121261.99	-	-	-	-	-	-	-
116	67474.58	121261.03	-	-	-	-	-	-	-
117	67473.34	121259.96	-	-	-	-	-	-	-
118	67472.2	121258.79	-	-	-	-	-	-	-
119	67445.13	121235.46	-	-	-	-	-	-	-
120	67443.92	121234.89	-	-	-	-	-	-	-
121	67442.65	121234.48	-	-	-	-	-	-	-
122	67441.35	121234.21	-	-	-	-	-	-	-
123	67440.02	121234.1	-	-	-	-	-	-	-
124	67438.69	121234.15	-	-	-	-	-	-	-
125	67437.37	121234.35	-	-	-	-	-	-	-
126	67436.09	121234.7	-	-	-	-	-	-	-
127	67434.85	121235.2	-	-	-	-	-	-	-
128	67433.69	121235.85	-	-	-	-	-	-	-
129	67432.6	121236.62	-	-	-	-	-	-	-
130	67431.62	121237.52	-	-	-	-	-	-	-
131	67430.74	121238.52	-	-	-	-	-	-	-
132	67430	121239.62	-	-	-	-	-	-	-
133	67429.38	121240.81	-	-	-	-	-	-	-
134	67428.91	121242.05	-	-	-	-	-	-	-
135	67428.58	121243.34	-	-	-	-	-	-	-
136	67428.41	121244.66	-	-	-	-	-	-	-
137	67428.4	121246	-	-	-	-	-	-	-
138	67428.54	121247.32	-	-	-	-	-	-	-
139	67428.84	121248.62	-	-	-	-	-	-	-
140	67429.29	121249.88	-	-	-	-	-	-	-
141	67441.04	121263.95	-	-	-	-	-	-	-
142	67477.9	121293.15	-	-	-	-	-	-	-
143	67478.79	121296.77	-	-	-	-	-	-	-
144	67479.82	121300.35	-	-	-	-	-	-	-
145	67480.98	121303.89	-	-	-	-	-	-	-
1918									



ДОКУМЕНТ ПОДПИСАН  
ЭЛЕКТРОННОЙ ПОДПИСЬЮ  
Сертификат: 64575127400433833109200328139839306360  
Владелец: ФЕДЕРАЛЬНАЯ СЛУЖБА ГОСУДАРСТВЕННОЙ  
РЕГИСТРАЦИИ, КАДАСТРА И КАРТОГРАФИИ  
Действителен с 17.05.2022 по 10.08.2023

полное наименование должности

инициалы, фамилия

Земельный участок			
вид объекта недвижимости			
Лист № 55 раздела 3.2	Всего листов раздела 3.2: 74	Всего разделов: 8	Всего листов выписки: 842
28.10.2022г. № КУВИ-001/2022-191121903			
Кадастровый номер: 78:42:0016202:7			
146	67482.28	121307.39	-
147	67483.72	121310.83	-
148	67485.29	121314.22	-
149	67486.98	121317.54	-
150	67488.81	121320.79	-
151	67490.75	121323.97	-
152	67492.82	121327.08	-
153	67495	121330.1	-
154	67497.31	121333.04	-
155	67506.92	121338.38	-
156	67533.1	121385.39	-
157	67535.54	121388	-
158	67538.1	121390.5	-
159	67540.77	121392.89	-
160	67543.53	121395.16	-
161	67546.4	121397.31	-
162	67549.35	121399.34	-
163	67552.38	121401.24	-
164	67555.5	121403	-
165	67558.68	121404.63	-
166	67561.94	121406.12	-
167	67565.25	121407.47	-
168	67568.63	121408.68	-
169	67572.05	121409.74	-
170	67572.2	121413.82	-
171	67573.43	121414.47	-
172	67575.4	121410.62	-
173	67578.09	121411.22	-
174	67580.82	121411.74	-
175	67581.51	121411.11	-
176	67582.1	121410.38	-
177	67582.57	121409.57	-
178	67582.9	121408.69	-
			1919



ДОКУМЕНТ ПОДПИСАН  
 ЭЛЕКТРОННОЙ ПОДПИСЬЮ  
 Сертификат: 64575127400433833109200328139839306360  
 Владелец: ФЕДЕРАЛЬНАЯ СЛУЖБА ГОСУДАРСТВЕННОЙ  
 РЕГИСТРАЦИИ, КАДАСТРА И КАРТОГРАФИИ  
 Действителен: с 17.05.2022 по 10.08.2023

полное наименование должности

инициалы, фамилия

Земельный участок		вид объекта недвижимости	
Лист № 56 раздела 3.2	Всего листов раздела 3.2: 74	Всего разделов: 8	Всего листов выписки: 842
28.10.2022г. № КУВИ-001/2022-191121903			
Кадастровый номер: 78:42:0016202:7			
179	67583.09	121407.77	-
180	67583.14	121406.84	-
181	67583.03	121405.91	-
182	67582.79	121405	-
183	67582.4	121404.15	-
1	67581.89	121403.37	-
1	67565.99	120804.44	-
2	67560.06	120812.56	-
3	67565.48	120816.51	-
4	67571.44	120808.35	-
1	67565.99	120804.44	-
1	67316.39	121139.3	-
2	67308.75	121142.09	-
3	67307.61	121144.81	-
4	67306.64	121145.13	-
5	67305.64	121145.31	-
6	67304.62	121145.35	-
7	67303.61	121145.25	-
8	67302.62	121145.01	-
9	67301.68	121144.63	-
10	67300.79	121144.12	-
11	67299.99	121143.5	-
12	67299.28	121142.77	-
13	67298.68	121141.94	-
14	67298.2	121141.05	-
15	67297.86	121140.09	-
16	67297.65	121139.09	-
17	67297.58	121138.08	-
18	67297.65	121137.06	-
19	67297.86	121136.07	-
20	67298.22	121135.12	-
21	67298.15	121133.82	-
22	67297.95	121132.55	-
1920			



ДОКУМЕНТ ПОДПИСАН  
ЭЛЕКТРОННОЙ ПОДПИСЬЮ  
Сертификат: 64575127400433833109200328139839306360  
Владелец: ФЕДЕРАЛЬНАЯ СЛУЖБА ГОСУДАРСТВЕННОЙ  
РЕГИСТРАЦИИ, КАДАСТРА И КАРТОГРАФИИ  
Действителен: с 17.05.2022 по 10.08.2023

полное наименование должности

инициалы, фамилия

Земельный участок			
вид объекта недвижимости			
Лист № 57 раздела 3.2	Всего листов раздела 3.2: 74	Всего разделов: 8	Всего листов выписки: 842
28.10.2022г. № КУВИ-001/2022-191121903			
Кадастровый номер: 78:42:0016202:7			
23	67297.62	121131.3	-
24	67297.16	121130.09	-
25	67296.59	121128.93	-
26	67295.9	121127.84	-
27	67295.1	121126.83	-
28	67294.2	121125.9	-
29	67293.2	121125.07	-
30	67292.14	121124.35	-
31	67287.84	121123.78	-
32	67286.8	121123.51	-
33	67285.74	121123.39	-
34	67284.68	121123.43	-
35	67283.63	121123.62	-
36	67283.47	121124.19	-
37	67283.47	121124.79	-
38	67283.62	121125.36	-
39	67283.9	121125.89	-
40	67284.31	121126.32	-
41	67284.81	121126.64	-
42	67285.38	121126.82	-
43	67285.98	121126.86	-
44	67289.14	121128.48	-
45	67291.98	121129.45	-
46	67292.52	121129.9	-
47	67292.96	121130.45	-
48	67293.29	121131.07	-
49	67293.5	121131.75	-
50	67293.56	121132.46	-
51	67293.49	121133.16	-
52	67293.28	121133.83	-
53	67292.94	121134.46	-
54	67292.49	121135	-
55	67291.94	121135.45	-
1921			



ДОКУМЕНТ ПОДПИСАН

ЭЛЕКТРОННОЙ ПОДПИСЬЮ

Сертификат: 64575127400433833109200328139839306360

Владелец: ФЕДЕРАЛЬНАЯ СЛУЖБА ГОСУДАРСТВЕННОЙ

РЕГИСТРАЦИИ, КАДАСТРА И КАРТОГРАФИИ

Действителен: с 17.05.2022 по 10.08.2023

полное наименование должности

инициалы, фамилия

Земельный участок			
вид объекта недвижимости			
Лист № 58 раздела 3.2	Всего листов раздела 3.2: 74	Всего разделов: 8	Всего листов выписки: 842
28.10.2022г. № КУВИ-001/2022-191121903			
Кадастровый номер: 78:42:0016202:7			
56	67291.52	121136.79	-
57	67291.26	121138.17	-
58	67291.14	121139.57	-
59	67291.18	121140.97	-
60	67291.38	121142.36	-
61	67291.72	121143.72	-
62	67292.21	121145.04	-
63	67292.84	121146.3	-
64	67293.6	121147.48	-
65	67294.49	121148.57	-
66	67304.29	121153.52	-
67	67306.6	121156.58	-
68	67310.87	121161.38	-
69	67313.17	121162.73	-
70	67315.4	121164.2	-
71	67317.55	121165.78	-
72	67319.62	121167.47	-
73	67321.59	121169.27	-
74	67323.47	121171.17	-
75	67325.25	121173.16	-
76	67326.93	121175.24	-
77	67328.5	121177.41	-
78	67332.25	121180.16	-
79	67335.91	121183.03	-
80	67339.47	121186.03	-
81	67342.93	121189.16	-
82	67346.27	121192.39	-
83	67349.51	121195.75	-
84	67363.58	121210	-
85	67382.45	121228.34	-
86	67384.87	121229.97	-
87	67387.36	121231.51	-
88	67389.9	121232.94	-
1922			



ДОКУМЕНТ ПОДПИСАН  
 ЭЛЕКТРОННОЙ ПОДПИСЬЮ  
 Сертификат: 64575127400433833109200328139839306360  
 Владелец: ФЕДЕРАЛЬНАЯ СЛУЖБА ГОСУДАРСТВЕННОЙ  
 РЕГИСТРАЦИИ, КАДАСТРА И КАРТОГРАФИИ  
 Действителен: с 17.05.2022 по 10.08.2023

полное наименование должности

инициалы, фамилия

Земельный участок			
вид объекта недвижимости			
Лист № 59 раздела 3.2	Всего листов раздела 3.2: 74	Всего разделов: 8	Всего листов выписки: 842
28.10.2022г. № КУВИ-001/2022-191121903			
Кадастровый номер: 78:42:0016202:7			
89	67392.51	121234.27	-
90	67395.16	121235.49	-
91	67397.87	121236.6	-
92	67400.62	121237.6	-
93	67401.94	121238.08	-
94	67403.31	121238.43	-
95	67404.7	121238.65	-
96	67406.11	121238.73	-
97	67407.52	121238.66	-
98	67408.92	121238.46	-
99	67410.29	121238.13	-
100	67411.62	121237.66	-
101	67412.9	121237.06	-
102	67426.26	121217.3	-
103	67441.04	121191.3	-
104	67441.53	121190.24	-
105	67441.89	121189.14	-
106	67442.12	121187.99	-
107	67442.2	121186.83	-
108	67442.13	121185.67	-
109	67441.93	121184.53	-
110	67441.57	121183.82	-
111	67441.1	121183.18	-
112	67440.54	121182.63	-
113	67439.9	121182.17	-
114	67439.19	121181.83	-
115	67438.43	121181.6	-
116	67437.65	121181.51	-
117	67434.27	121185.6	-
118	67421.98	121208.22	-
119	67419.49	121213.2	-
120	67416.11	121215.69	-
121	67408.1	121213.56	-
1923			



ДОКУМЕНТ ПОДПИСАН  
 ЭЛЕКТРОННОЙ ПОДПИСЬЮ  
 Сертификат: 64575127400433833109200328139839306360  
 Владелец: ФЕДЕРАЛЬНАЯ СЛУЖБА ГОСУДАРСТВЕННОЙ  
 РЕГИСТРАЦИИ, КАДАСТРА И КАРТОГРАФИИ  
 Действителен с 17.05.2022 по 10.08.2023

полное наименование должности

инициалы, фамилия

Земельный участок			
вид объекта недвижимости			
Лист № 60 раздела 3.2	Всего листов раздела 3.2: 74	Всего разделов: 8	Всего листов выписки: 842
28.10.2022г. № КУВИ-001/2022-191121903			
Кадастровый номер: 78:42:0016202:7			
122	67401.33	121209.28	-
123	67378.18	121192.55	-
124	67365.36	121180.26	-
125	67358.59	121170.82	-
126	67357.61	121168.13	-
127	67356.5	121165.51	-
128	67355.26	121162.94	-
129	67353.89	121160.44	-
130	67352.4	121158.01	-
131	67350.78	121155.66	-
132	67349.04	121153.4	-
133	67347.2	121151.23	-
134	67343.1	121149.1	-
135	67337.58	121146.43	-
136	67328.5	121143.4	-
1	67316.39	121139.3	-
1	67233.55	120479.33	-
2	67302.39	120532.42	-
3	67303.68	120530.86	-
4	67309.83	120535.4	-
5	67319.75	120534.78	-
6	67329.32	120532.55	-
7	67420.51	120600.38	-
8	67457.33	120624.54	-
9	67501.33	120674.75	-
10	67522.73	120719.14	-
11	67547.94	120753.81	-
12	67565.29	120770.37	-
13	67610.9	120803.04	-
14	67737.45	120869.08	-
15	67806.86	120929.02	-
16	67905.33	121064.88	-
17	67936.72	121112.46	-
1924			



ДОКУМЕНТ ПОДПИСАН

ЭЛЕКТРОННОЙ ПОДПИСЬЮ

Сертификат: 64575127400433833109200328139839306360

Владелец: ФЕДЕРАЛЬНАЯ СЛУЖБА ГОСУДАРСТВЕННОЙ

РЕГИСТРАЦИИ, КАДАСТРА И КАРТОГРАФИИ

Действителен: с 17.05.2022 по 10.08.2023

полное наименование должности

инициалы, фамилия



Земельный участок			
вид объекта недвижимости			
Лист № 61 раздела 3.2	Всего листов раздела 3.2: 74	Всего разделов: 8	Всего листов выписки: 842
28.10.2022г. № КУВИ-001/2022-191121903			
Кадастровый номер: 78:42:0016202:7			
18	67959.95	121162.23	-
19	67972.44	121203.95	-
20	67975.66	121221.34	-
21	67972.33	121306.38	-
22	67959.93	121352.14	-
23	67938.38	121489.76	-
24	67949.39	121568.16	-
25	67936.05	121579.76	-
26	67929.9	121604.61	-
27	67929.23	121607.17	-
28	67922.86	121621.32	-
29	67906.21	121650.47	-
30	67891.18	121674.55	-
31	67863.36	121728.01	-
32	67861.2	121732.3	-
33	67857.12	121739.7	-
34	67858.65	121741.83	-
35	67861.59	121745.31	-
36	67863.06	121747.77	-
37	67901.92	121832.46	-
38	67920.6	121875.57	-
39	67975.68	121993.76	-
40	67985.8	122001.73	-
41	67993.1	122003.92	-
42	68028.34	122011.79	-
43	68033.18	122017.91	-
44	68035.09	122051.44	-
45	68040.19	122063.31	-
46	68072.79	122092.71	-
47	68079.47	122103.84	-
48	68082.6	122121.66	-
49	68085.21	122126.22	-
50	68088.39	122130.89	-
1925			



ДОКУМЕНТ ПОДПИСАН  
ЭЛЕКТРОННОЙ ПОДПИСЬЮ  
Сертификат: 64575127400433833109200328139839306360  
Владелец: ФЕДЕРАЛЬНАЯ СЛУЖБА ГОСУДАРСТВЕННОЙ  
РЕГИСТРАЦИИ, КАДАСТРА И КАРТОГРАФИИ  
Действителен: с 17.05.2022 по 10.08.2023

полное наименование должности

инициалы, фамилия

Земельный участок		вид объекта недвижимости		Всего листов раздела 3.2: 74		Всего разделов: 8		Всего листов выписки: 842	
28.10.2022г. № КУВИ-001/2022-191121903		Кадастровый номер: 78:42:0016202:7							
51	68104.66	122118.11	-	-	-	-	-	-	-
52	68132.19	122154.89	-	-	-	-	-	-	-
53	68145.05	122144.34	-	-	-	-	-	-	-
54	68155.15	122136.44	-	-	-	-	-	-	-
55	68170.98	122155.8	-	-	-	-	-	-	-
56	68199	122138.65	-	-	-	-	-	-	-
57	68205.49	122149.35	-	-	-	-	-	-	-
58	68230.51	122149.13	-	-	-	-	-	-	-
59	68236.92	122150.62	-	-	-	-	-	-	-
60	68265.92	122159.55	-	-	-	-	-	-	-
61	68288.82	122168.89	-	-	-	-	-	-	-
62	68291.03	122169.98	-	-	-	-	-	-	-
63	68294.53	122171.45	-	-	-	-	-	-	-
64	68314.75	122179.96	-	-	-	-	-	-	-
65	68336.93	122177.46	-	-	-	-	-	-	-
66	68344.26	122176.36	-	-	-	-	-	-	-
67	68351.62	122174.9	-	-	-	-	-	-	-
68	68363.98	122173.04	-	-	-	-	-	-	-
69	68376.02	122169.88	-	-	-	-	-	-	-
70	68378.4	122169.38	-	-	-	-	-	-	-
71	68393.54	122165.69	-	-	-	-	-	-	-
72	68398.03	122164.8	-	-	-	-	-	-	-
73	68423.26	122160.83	-	-	-	-	-	-	-
74	68430.53	122158.93	-	-	-	-	-	-	-
75	68435.22	122157.17	-	-	-	-	-	-	-
76	68466.53	122147.77	-	-	-	-	-	-	-
77	68469	122147.92	-	-	-	-	-	-	-
78	68481.76	122147.44	-	-	-	-	-	-	-
79	68496.83	122146.46	-	-	-	-	-	-	-
80	68517.07	122146.25	-	-	-	-	-	-	-
81	68544.64	122144.96	-	-	-	-	-	-	-
82	68554.66	122143.56	-	-	-	-	-	-	-
83	68559.39	122141.79	-	-	-	-	-	-	-
1926									



ДОКУМЕНТ ПОДПИСАН  
ЭЛЕКТРОННОЙ ПОДПИСЬЮ  
Сертификат: 64575127400433833109200328139839306360  
Владелец: ФЕДЕРАЛЬНАЯ СЛУЖБА ГОСУДАРСТВЕННОЙ  
РЕГИСТРАЦИИ, КАДАСТРА И КАРТОГРАФИИ  
Действителен с 17.05.2022 по 10.08.2023

ПОЛНОЕ НАИМЕНОВАНИЕ ДОЛЖНОСТИ

ИНИЦИАЛЫ, ФАМИЛИЯ

Земельный участок		вид объекта недвижимости		Всего листов раздела 3.2: 74		Всего разделов: 8		Всего листов выписки: 842	
28.10.2022г. № КУВИ-001/2022-191121903		Кадастровый номер: 78:42:0016202:7							
84	68561.57	122140.63	-	-	-	-	-	-	-
85	68590.09	122122.04	-	-	-	-	-	-	-
86	68602.3	122115.87	-	-	-	-	-	-	-
87	68604.86	122116.08	-	-	-	-	-	-	-
88	68620.63	122107.88	-	-	-	-	-	-	-
89	68635.06	122103.02	-	-	-	-	-	-	-
90	68640	122101.63	-	-	-	-	-	-	-
91	68642.43	122100.95	-	-	-	-	-	-	-
92	68660.66	122092.12	-	-	-	-	-	-	-
93	68674.75	122118.99	-	-	-	-	-	-	-
94	68682.31	122128.86	-	-	-	-	-	-	-
95	68692.9	122139.26	-	-	-	-	-	-	-
96	68715.32	122158.63	-	-	-	-	-	-	-
97	68728.15	122165.83	-	-	-	-	-	-	-
98	68732.92	122167.12	-	-	-	-	-	-	-
99	68740.17	122168.01	-	-	-	-	-	-	-
100	68742.94	122167.72	-	-	-	-	-	-	-
101	68747.89	122168.83	-	-	-	-	-	-	-
102	68765.41	122168.75	-	-	-	-	-	-	-
103	68765.87	122172.02	-	-	-	-	-	-	-
104	68741.86	122175.13	-	-	-	-	-	-	-
105	68704.16	122179.75	-	-	-	-	-	-	-
106	68674.43	122182.25	-	-	-	-	-	-	-
107	68650.09	122180.89	-	-	-	-	-	-	-
108	68610.57	122187.25	-	-	-	-	-	-	-
109	68584.94	122187.53	-	-	-	-	-	-	-
110	68516.24	122187.34	-	-	-	-	-	-	-
111	68495.15	122194.68	-	-	-	-	-	-	-
112	68466.32	122198.39	-	-	-	-	-	-	-
113	68438.68	122201.45	-	-	-	-	-	-	-
114	68394.09	122194.78	-	-	-	-	-	-	-
115	68377.25	122204.71	-	-	-	-	-	-	-
116	68342.74	122204.35	-	-	-	-	-	-	-



ДОКУМЕНТ ПОДПИСАН  
ЭЛЕКТРОННОЙ ПОДПИСЬЮ  
Сертификат: 64575127400433833109200328139839306360  
Владелец: ФЕДЕРАЛЬНАЯ СЛУЖБА ГОСУДАРСТВЕННОЙ  
РЕГИСТРАЦИИ, КАДАСТРА И КАРТОГРАФИИ  
Действителен с 17.05.2022 по 10.08.2023

полное наименование должности

инициалы, фамилия

Земельный участок			
вид объекта недвижимости			
Лист № 64 раздела 3.2	Всего листов раздела 3.2: 74	Всего разделов: 8	Всего листов выписки: 842
28.10.2022г. № КУВИ-001/2022-191121903			
Кадастровый номер: 78:42:0016202:7			
117	68327.45	122197.05	-
118	68302.06	122200.14	-
119	68299.17	122199.21	-
120	68294.82	122193.28	-
121	68291.79	122186.69	-
122	68287.03	122180.49	-
123	68273.88	122173.65	-
124	68264.65	122166.14	-
125	68257.28	122162.59	-
126	68255.17	122163.51	-
127	68252.01	122162.85	-
128	68249.9	122159.29	-
129	68241.29	122156.94	-
130	68225.23	122157.29	-
131	68213.14	122158.9	-
132	68203.46	122157.07	-
133	68201.91	122156.29	-
134	68200.3	122155.64	-
135	68198.64	122155.14	-
136	68196.94	122154.78	-
137	68195.22	122154.56	-
138	68193.49	122154.49	-
139	68191.76	122154.57	-
140	68190.04	122154.8	-
141	68188.34	122155.18	-
142	68186.69	122155.69	-
143	68185.08	122156.35	-
144	68183.54	122157.14	-
145	68182.07	122158.06	-
146	68180.69	122159.11	-
147	68174.28	122161.53	-
148	68167.53	122166.67	-
149	68157.02	122172.13	-
1928			



ДОКУМЕНТ ПОДПИСАН  
ЭЛЕКТРОННОЙ ПОДПИСЬЮ  
Сертификат: 64575127400433833109200328139839306360  
Владелец: ФЕДЕРАЛЬНАЯ СЛУЖБА ГОСУДАРСТВЕННОЙ  
РЕГИСТРАЦИИ, КАДАСТРА И КАРТОГРАФИИ  
Действителен с 17.05.2022 по 10.08.2023

полное наименование должности

инициалы, фамилия

Земельный участок			
вид объекта недвижимости			
Лист № 65 раздела 3.2	Всего листов раздела 3.2: 74	Всего разделов: 8	Всего листов выписки: 842
28.10.2022г. № КУВИ-001/2022-191121903			
Кадастровый номер: 78:42:0016202:7			
150	68150.69	122182.61	-
151	68149.47	122183.63	-
152	68148.18	122184.56	-
153	68146.81	122185.37	-
154	68145.38	122186.07	-
155	68143.9	122186.64	-
156	68142.38	122187.1	-
157	68140.82	122187.42	-
158	68139.24	122187.62	-
159	68137.65	122187.68	-
160	68136.07	122187.62	-
161	68124.17	122184.36	-
162	68109.79	122186.03	-
163	68107.37	122185.93	-
164	68104.97	122185.7	-
165	68102.58	122185.31	-
166	68100.22	122184.78	-
167	68097.9	122184.1	-
168	68095.63	122183.29	-
169	68093.41	122182.33	-
170	68091.25	122181.25	-
171	68089.16	122180.03	-
172	68087.16	122178.69	-
173	68084.56	122176.15	-
174	68084.4	122173.25	-
175	68086.15	122165.71	-
176	68088.09	122162.03	-
177	68088.27	122161.17	-
178	68088.31	122160.3	-
179	68088.2	122159.44	-
180	68087.94	122158.61	-
181	68087.54	122157.84	-
182	68087.02	122157.14	-
1929			



ДОКУМЕНТ ПОДПИСАН

ЭЛЕКТРОННОЙ ПОДПИСЬЮ

Сертификат: 64575127400433833109200328139839306360

Владелец: ФЕДЕРАЛЬНАЯ СЛУЖБА ГОСУДАРСТВЕННОЙ

РЕГИСТРАЦИИ, КАДАСТРА И КАРТОГРАФИИ

Действителен: с 17.05.2022 по 10.08.2023

полное наименование должности

инициалы, фамилия

Земельный участок			
вид объекта недвижимости			
Лист № 66 раздела 3.2	Всего листов раздела 3.2: 74	Всего разделов: 8	Всего листов выписки: 842
28.10.2022г. № КУВИ-001/2022-191121903			
Кадастровый номер: 78:42:0016202:7			
183	68086.38	122156.54	-
184	68085.66	122156.07	-
185	68084.86	122155.72	-
186	68084.01	122155.51	-
187	68083.15	122155.46	-
188	68079.04	122154.39	-
189	68072.21	122142.91	-
190	68071.78	122143.17	-
191	68078.71	122154.82	-
192	68083.09	122155.96	-
193	68083.89	122156	-
194	68084.68	122156.19	-
195	68085.42	122156.51	-
196	68086.1	122156.96	-
197	68086.68	122157.52	-
198	68087.16	122158.17	-
199	68087.51	122158.9	-
200	68087.73	122159.68	-
201	68087.81	122160.48	-
202	68087.75	122161.29	-
203	68087.55	122162.08	-
204	68085.52	122165.74	-
205	68083.9	122173.22	-
206	68084.07	122176.37	-
207	68086.83	122179.08	-
208	68088.86	122180.44	-
209	68090.98	122181.68	-
210	68093.17	122182.78	-
211	68095.43	122183.75	-
212	68097.73	122184.57	-
213	68100.09	122185.26	-
214	68102.48	122185.8	-
215	68104.9	122186.19	-
1930			



ДОКУМЕНТ ПОДПИСАН  
 ЭЛЕКТРОННОЙ ПОДПИСЬЮ  
 Сертификат: 64575127400433833109200328139839306360  
 Владелец: ФЕДЕРАЛЬНАЯ СЛУЖБА ГОСУДАРСТВЕННОЙ  
 РЕГИСТРАЦИИ, КАДАСТРА И КАРТОГРАФИИ  
 Действителен с 17.05.2022 по 10.08.2023

полное наименование должности

инициалы, фамилия

Земельный участок			
вид объекта недвижимости			
Лист № 67 раздела 3.2	Всего листов раздела 3.2: 74	Всего разделов: 8	Всего листов выписки: 842
28.10.2022г. № КУВИ-001/2022-191121903			
Кадастровый номер: 78:42:0016202:7			
216	68107.34	122186.43	-
217	68109.8	122186.53	-
218	68124.2	122184.86	-
219	68135.93	122188.1	-
220	68137.57	122188.17	-
221	68139.22	122188.11	-
222	68140.85	122187.91	-
223	68142.47	122187.58	-
224	68144.05	122187.11	-
225	68145.58	122186.52	-
226	68147.06	122185.79	-
227	68148.48	122184.95	-
228	68149.82	122183.99	-
229	68151.08	122182.93	-
230	68157.37	122172.51	-
231	68167.8	122167.09	-
232	68174.52	122161.97	-
233	68180.94	122159.55	-
234	68182.29	122158.52	-
235	68183.73	122157.61	-
236	68185.25	122156.83	-
237	68186.82	122156.18	-
238	68188.45	122155.67	-
239	68190.11	122155.3	-
240	68191.8	122155.07	-
241	68193.5	122155	-
242	68195.2	122155.06	-
243	68196.89	122155.28	-
244	68198.56	122155.64	-
245	68200.19	122156.14	-
246	68201.77	122156.77	-
247	68203.29	122157.55	-
248	68213.13	122159.41	-
1931			




ДОКУМЕНТ ПОДПИСАН  
 ЭЛЕКТРОННОЙ ПОДПИСЬЮ  
 Сертификат: 64575127400433833109200328139839306360  
 Владелец: ФЕДЕРАЛЬНАЯ СЛУЖБА ГОСУДАРСТВЕННОЙ  
 РЕГИСТРАЦИИ, КАДАСТРА И КАРТОГРАФИИ  
 Действителен с 17.05.2022 по 10.08.2023

полное наименование должности

инициалы, фамилия

Земельный участок			
вид объекта недвижимости			
Лист № 68 раздела 3.2	Всего листов раздела 3.2: 74	Всего разделов: 8	Всего листов выписки: 842
28.10.2022г. № КУВИ-001/2022-191121903			
Кадастровый номер: 78:42:0016202:7			
249	68225.27	122157.79	-
250	68241.23	122157.44	-
251	68249.57	122159.72	-
252	68251.69	122163.29	-
253	68255.22	122164.03	-
254	68257.27	122163.14	-
255	68264.38	122166.57	-
256	68273.6	122174.07	-
257	68286.7	122180.89	-
258	68291.36	122186.95	-
259	68294.39	122193.53	-
260	68298.86	122199.64	-
261	68300.12	122203.05	-
262	68275.34	122212.42	-
263	68234.63	122227.41	-
264	68218.05	122228.58	-
265	68206.48	122236.98	-
266	68189.75	122242.44	-
267	68132.49	122267.53	-
268	68078.85	122285.12	-
269	68073.78	122289.21	-
270	68065.96	122291.03	-
271	68058.13	122297.63	-
272	68035.05	122296.46	-
273	68000.06	122303.51	-
274	67933.1	122300.12	-
275	67918.79	122297.5	-
276	67889.18	122283.07	-
277	67866.8	122271.18	-
278	67825.26	122261.45	-
279	67806.54	122255.91	-
280	67788.01	122243.05	-
281	67770.1	122232.84	-


  
**ДОКУМЕНТ ПОДПИСАН**  
**ЭЛЕКТРОННОЙ ПОДПИСЬЮ**  
 Владелец: ФЕДЕРАЛЬНАЯ СЛУЖБА ГОСУДАРСТВЕННОЙ  
 РЕГИСТРАЦИИ, КАДАСТРА И КАРТОГРАФИИ  
 Действителен: с 17.05.2022 по 10.08.2023

полное наименование должности

инициалы, фамилия



Земельный участок		вид объекта недвижимости		Всего листов раздела 3.2: 74		Всего разделов: 8		Всего листов выписки: 842	
28.10.2022г. № КУВИ-001/2022-191121903		Кадастровый номер: 78:42:0016202:7							
282	67754.42	122230.12	-	-	-	-	-	-	-
283	67733.67	12221.62	-	-	-	-	-	-	-
284	67718.38	12215.08	-	-	-	-	-	-	-
285	67711.71	122209.47	-	-	-	-	-	-	-
286	67701.68	122200.51	-	-	-	-	-	-	-
287	67667.59	122157.28	-	-	-	-	-	-	-
288	67649.06	122149.2	-	-	-	-	-	-	-
289	67628.98	122145.64	-	-	-	-	-	-	-
290	67618.14	122151.38	-	-	-	-	-	-	-
291	67588.62	122151.01	-	-	-	-	-	-	-
292	67558.37	122158.13	-	-	-	-	-	-	-
293	67524.27	122166.79	-	-	-	-	-	-	-
294	67508.63	122170.88	-	-	-	-	-	-	-
295	67490.05	122163.08	-	-	-	-	-	-	-
296	67487.11	122156.58	-	-	-	-	-	-	-
297	67469.71	122137.15	-	-	-	-	-	-	-
298	67456.46	122116.62	-	-	-	-	-	-	-
299	67442.02	122103.71	-	-	-	-	-	-	-
300	67387.82	122070.97	-	-	-	-	-	-	-
301	67376.91	122063.25	-	-	-	-	-	-	-
302	67361.13	122059.08	-	-	-	-	-	-	-
303	67352.89	122054.51	-	-	-	-	-	-	-
304	67341.55	122053.1	-	-	-	-	-	-	-
305	67340.39	122053.16	-	-	-	-	-	-	-
306	67339.01	122054.65	-	-	-	-	-	-	-
307	67337.32	122055.57	-	-	-	-	-	-	-
308	67331.93	122054.45	-	-	-	-	-	-	-
309	67323.47	122051.96	-	-	-	-	-	-	-
310	67311.47	122053.6	-	-	-	-	-	-	-
311	67301.87	122054.36	-	-	-	-	-	-	-
312	67287.11	122051.09	-	-	-	-	-	-	-
313	67253.03	122022.02	-	-	-	-	-	-	-
314	67240.17	121993.08	-	-	-	-	-	-	-



ДОКУМЕНТ ПОДПИСАН  
ЭЛЕКТРОННОЙ ПОДПИСЬЮ  
Владелец: ФЕДЕРАЛЬНАЯ СЛУЖБА ГОСУДАРСТВЕННОЙ  
РЕГИСТРАЦИИ, КАДАСТРА И КАРТОГРАФИИ  
Сертификат: 64575127400433833109200328139839306360  
Действителен с 17.05.2022 по 10.08.2023

полное наименование должности

инициалы, фамилия

Земельный участок			
вид объекта недвижимости			
Лист № 70 раздела 3.2	Всего листов раздела 3.2: 74	Всего разделов: 8	Всего листов выписки: 842
28.10.2022г. № КУВИ-001/2022-191121903			
Кадастровый номер: 78:42:0016202:7			
315	67237.79	121966.91	-
316	67220.21	121936.54	-
317	67183.98	121901.11	-
318	67127.86	121866.89	-
319	67099.54	121858.04	-
320	67083.81	121860.1	-
321	67078.05	121848.79	-
322	67081.62	121838.46	-
323	67086.03	121827.21	-
324	67080.84	121830.18	-
325	67075.43	121840.76	-
326	67059.08	121839.08	-
327	67040.12	121839.09	-
328	67000.03	121843.42	-
329	66992.17	121844.2	-
330	66933.41	121857.78	-
331	66904.08	121876.09	-
332	66863.57	121881.47	-
333	66848.36	121877.14	-
334	66807.14	121839.42	-
335	66790.85	121832.05	-
336	66716.12	121829.63	-
337	66705.35	121826.46	-
338	66754.31	121770.58	-
339	66775.36	121731.38	-
340	66772.89	121713.12	-
341	66754.24	121694.85	-
342	66741.16	121690.12	-
343	66724.36	121691.5	-
344	66711.25	121693.01	-
345	66690.05	121689.24	-
346	66671.29	121680.07	-
347	66661.56	121668.64	-
1934			



ДОКУМЕНТ ПОДПИСАН  
 ЭЛЕКТРОННОЙ ПОДПИСЬЮ  
 Сертификат: 64575127400433833109200328139839306360  
 Владелец: ФЕДЕРАЛЬНАЯ СЛУЖБА ГОСУДАРСТВЕННОЙ  
 РЕГИСТРАЦИИ, КАДАСТРА И КАРТОГРАФИИ  
 Действителен: с 17.05.2022 по 10.08.2023

полное наименование должности

инициалы, фамилия

Земельный участок			
вид объекта недвижимости			
Лист № 71 раздела 3.2	Всего листов раздела 3.2: 74	Всего разделов: 8	Всего листов выписки: 842
28.10.2022г. № КУВИ-001/2022-191121903			
Кадастровый номер: 78:42:0016202:7			
348	66640.72	121628.26	-
349	66640.51	121616.21	-
350	66646.08	121571.62	-
351	66632.47	121544.78	-
352	66626.53	121531.04	-
353	66619.07	121529.64	-
354	66612.98	121515.05	-
355	66588.21	121493.31	-
356	66559.83	121480.36	-
357	66529.24	121480.74	-
358	66524.64	121483.25	-
359	66509.31	121477.81	-
360	66504.64	121465.06	-
361	66504.78	121460.44	-
362	66509.13	121439.54	-
363	66509.74	121419.87	-
364	66504.58	121406.62	-
365	66494.61	121402.41	-
366	66482.24	121393.11	-
367	66453.05	121381.91	-
368	66447.31	121378.05	-
369	66441.82	121380.74	-
370	66384.42	121393.48	-
371	66316.71	121421.25	-
372	66299.46	121422.15	-
373	66263.98	121471.22	-
374	66268.74	121461.46	-
375	66265.02	121455.23	-
376	66263.42	121448.22	-
377	66263.41	121445.82	-
378	66277.5	121383.62	-
379	66278.21	121381.24	-
380	66278.95	121378.92	-
1935			



ДОКУМЕНТ ПОДПИСАН  
 ЭЛЕКТРОННОЙ ПОДПИСЬЮ  
 Сертификат: 64575127400433833109200328139839306360  
 Владелец: ФЕДЕРАЛЬНАЯ СЛУЖБА ГОСУДАРСТВЕННОЙ  
 РЕГИСТРАЦИИ, КАДАСТРА И КАРТОГРАФИИ  
 Действителен: с 17.05.2022 по 10.08.2023

полное наименование должности

инициалы, фамилия

Земельный участок			
вид объекта недвижимости			
Лист № 72 раздела 3.2	Всего листов раздела 3.2: 74	Всего разделов: 8	Всего листов выписки: 842
28.10.2022г. № КУВИ-001/2022-191121903			
Кадастровый номер: 78:42:0016202:7			
381	66280.46	121376.8	-
382	66294.55	121356.92	-
383	66296.01	121354.97	-
384	66299.36	121351.37	-
385	66320.01	121330.3	-
386	66328.19	121324.82	-
387	66369.24	121296.54	-
388	66371.31	121295.23	-
389	66373.25	121293.71	-
390	66374.84	121291.82	-
391	66378.15	121288.17	-
392	66382.67	121282.28	-
393	66398.77	121263.68	-
394	66411.73	121248.8	-
395	66421.86	121237.68	-
396	66430.24	121228.63	-
397	66431.92	121226.83	-
398	66446.63	121210.18	-
399	66477.2	121177.86	-
400	66480.7	121174.35	-
401	66485.13	121169.27	-
402	66491.99	121162.64	-
403	66497.27	121157.08	-
404	66538.49	121118.17	-
405	66557.97	121103.03	-
406	66580.95	121084.95	-
407	66620.06	121053.93	-
408	66623.89	121055.21	-
409	66628.29	121055.22	-
410	66631.94	121053.1	-
411	66634.69	121049.78	-
412	66635.98	121045.53	-
413	66637.3	121041.68	-
1936			



ДОКУМЕНТ ПОДПИСАН  
ЭЛЕКТРОННОЙ ПОДПИСЬЮ  
Сертификат: 64575127400433833109200328139839306360  
Владелец: ФЕДЕРАЛЬНАЯ СЛУЖБА ГОСУДАРСТВЕННОЙ  
РЕГИСТРАЦИИ, КАДАСТРА И КАРТОГРАФИИ  
Действителен: с 17.05.2022 по 10.08.2023

полное наименование должности

инициалы, фамилия

Земельный участок		вид объекта недвижимости		Всего листов выписки: 842	
Лист № 73 раздела 3.2	Всего листов раздела 3.2: 74	Всего разделов: 8	Всего листов выписки: 842		
28.10.2022г. № КУВИ-001/2022-191121903					
Кадастровый номер: 78:42:0016202:7					
414	66639.55	121038.02	-	-	-
415	66641.01	121036.53	-	-	-
416	66642.38	121035.05	-	-	-
417	66643.46	121038.57	-	-	-
418	66718.57	120965.27	-	-	-
419	66726.72	120957.08	-	-	-
420	66735.48	120946.88	-	-	-
421	66742.32	120932.67	-	-	-
422	66743.09	120928.76	-	-	-
423	66740.82	120927.46	-	-	-
424	66745.72	120912.92	-	-	-
425	66769.91	120846.4	-	-	-
426	66774.86	120831.85	-	-	-
427	66785.61	120793.11	-	-	-
428	66787.04	120788.09	-	-	-
429	66788.29	120783.35	-	-	-
430	66792.14	120767.82	-	-	-
431	66813.31	120775.44	-	-	-
432	66851.87	120789.32	-	-	-
433	66863.59	120760.53	-	-	-
434	66846.98	120748.5	-	-	-
435	66825.87	120733.11	-	-	-
436	66807.69	120719.85	-	-	-
437	66804.15	120717.9	-	-	-
438	66801.34	120714.82	-	-	-
439	66801.98	120710.61	-	-	-
440	66802.62	120705.65	-	-	-
441	66802.82	120703.01	-	-	-
442	66872.18	120725.64	-	-	-
443	66885.18	120671.2	-	-	-
444	66810.4	120662.7	-	-	-
445	66811.07	120659.04	-	-	-
446	66817.05	120617.9	-	-	-
1937					



ДОКУМЕНТ ПОДПИСАН  
 ЭЛЕКТРОННОЙ ПОДПИСЬЮ  
 Сертификат: 64575127400433833109200328139839306360  
 Владелец: ФЕДЕРАЛЬНАЯ СЛУЖБА ГОСУДАРСТВЕННОЙ  
 РЕГИСТРАЦИИ, КАДАСТРА И КАРТОГРАФИИ  
 Действителен с 17.05.2022 по 10.08.2023

полное наименование должности

инициалы, фамилия

Земельный участок					
вид объекта недвижимости					
Лист № 74 раздела 3.2	Всего листов раздела 3.2: 74	Всего разделов: 8	Всего листов выписки: 842		
28.10.2022г. № КУВИ-001/2022-191121903					
Кадастровый номер: 78:42:0016202:7					
447	66814.59	120617.51	-	-	-
448	66814.68	120614.24	-	-	-
449	66813.94	120611.23	-	-	-
450	66816.19	120596.25	-	-	-
451	66818.58	120584.1	-	-	-
452	66823.57	120575.7	-	-	-
453	66834.43	120565.57	-	-	-
454	66876.62	120535.4	-	-	-
455	66884.85	120529.97	-	-	-
456	66916	120509.99	-	-	-
457	66940.26	120497.72	-	-	-
458	67009.47	120465.06	-	-	-
459	67076.03	120427.6	-	-	-
460	67096.99	120420.56	-	-	-
461	67099.39	120420.01	-	-	-
462	67148.86	120428.82	-	-	-
463	67155.74	120430.75	-	-	-
464	67159.07	120431.69	-	-	-
465	67165.81	120433.68	-	-	-
466	67199.1	120453.21	-	-	-
467	67220.19	120467.99	-	-	-
1	67233.55	120479.33	-	-	-
					1938



ДОКУМЕНТ ПОДПИСАН

ЭЛЕКТРОННОЙ ПОДПИСЬЮ

Сертификат: 64575127400433833109200328139839306360

Владелец: ФЕДЕРАЛЬНАЯ СЛУЖБА ГОСУДАРСТВЕННОЙ

РЕГИСТРАЦИИ, КАДАСТРА И КАРТОГРАФИИ

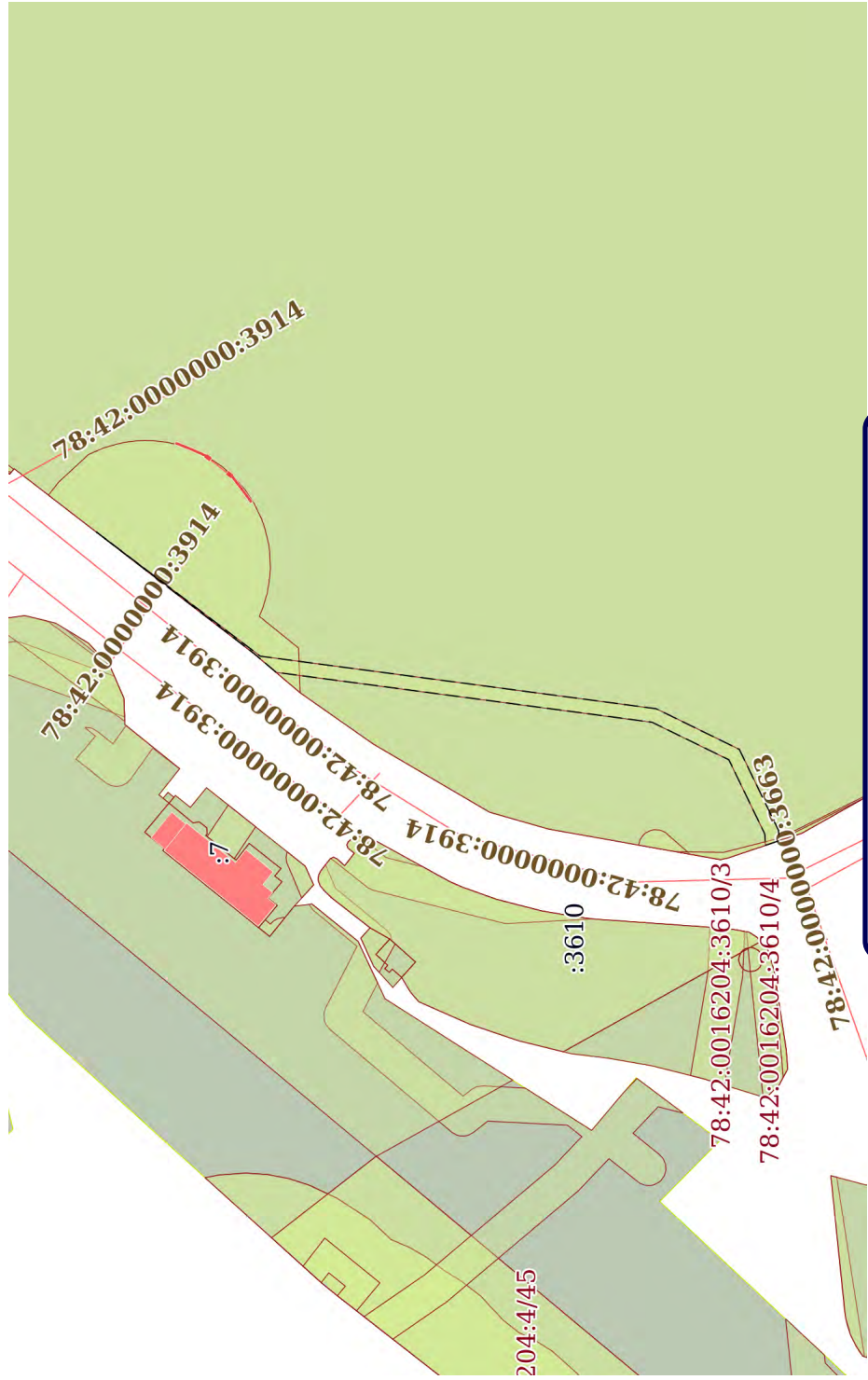
Действителен: с 17.05.2022 по 10.08.2023

ПОЛНОЕ НАИМЕНОВАНИЕ ДОЛЖНОСТИ

ИНИЦИАЛЫ, ФАМИЛИЯ

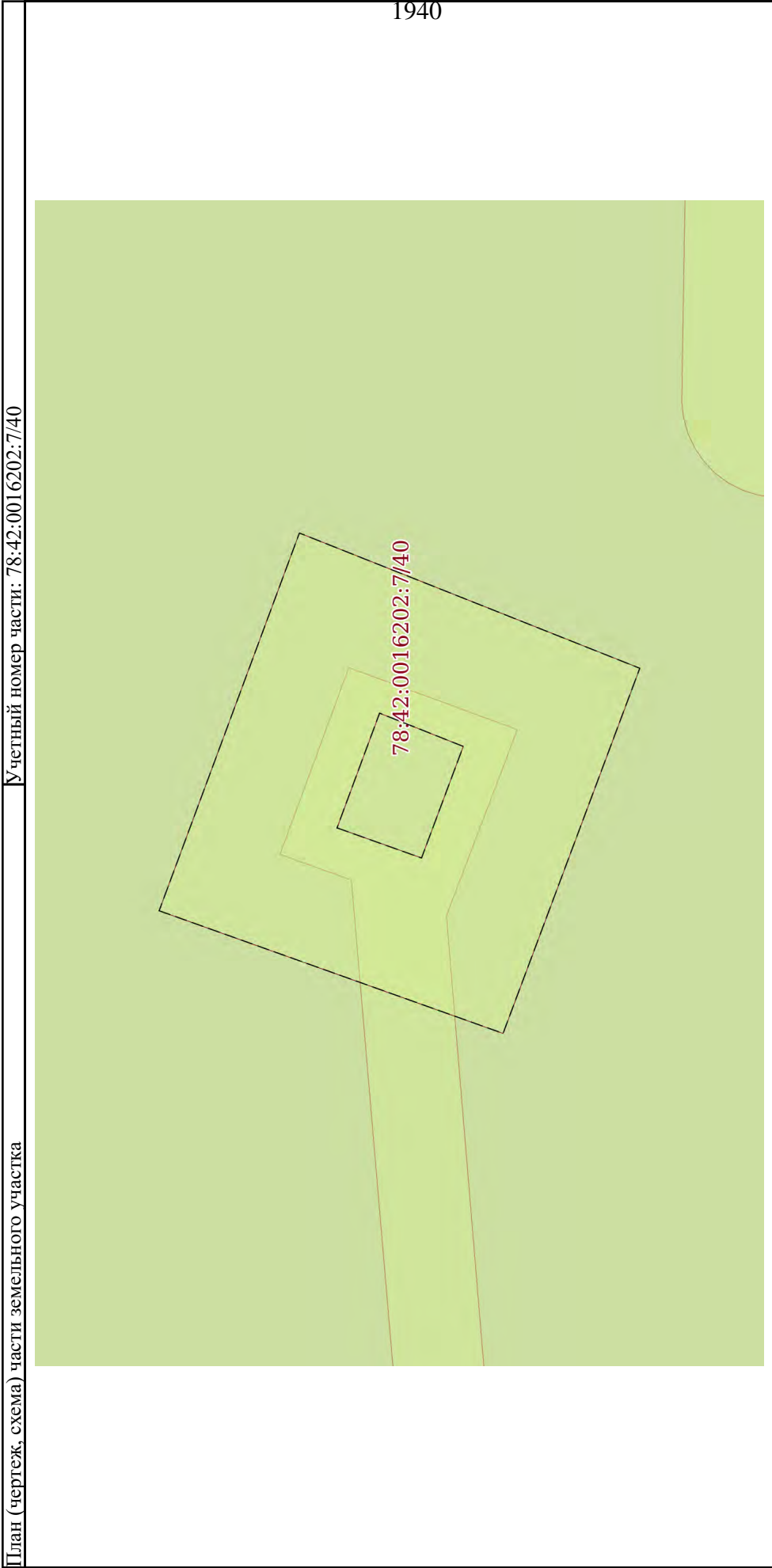
Выписка из Единого государственного реестра недвижимости об объекте недвижимости  
Сведения о частях земельного участка

Земельный участок			
вид объекта недвижимости			
Лист № 1 раздела 4	Всего листов раздела 4: 57	Всего разделов: 8	Всего листов выписки: 842
28.10.2022г. № КУВИ-001/2022-191121903			
Кадастровый номер: 78:42:0016202:7			
План (чертеж, схема) части земельного участка			
Учетный номер части: 78:42:0016202:7/39			




Масштаб 1:2000	Условные обозначения	ДОКУМЕНТ ПОДПИСАН
полное наименование должности		ЭЛЕКТРОННОЙ ПОДПИСЬЮ
Сертификат: 64575127400433833109200328139839306360		инициалы, фамилия
Владелец: ФЕДЕРАЛЬНАЯ СЛУЖБА ГОСУДАРСТВЕННОЙ РЕГИСТРАЦИИ, КАДАСТРА И КАРТОГРАФИИ		
Действителен: с 17.05.2022 по 10.08.2023		

Земельный участок		
вид объекта недвижимости		
Лист № 2 раздела 4	Всего листов раздела 4: 57	Всего разделов: 8
Всего листов выписки: 842		
28.10.2022г. № КУВИ-001/2022-191121903		
Кадастровый номер: 78:42:0016202:7		



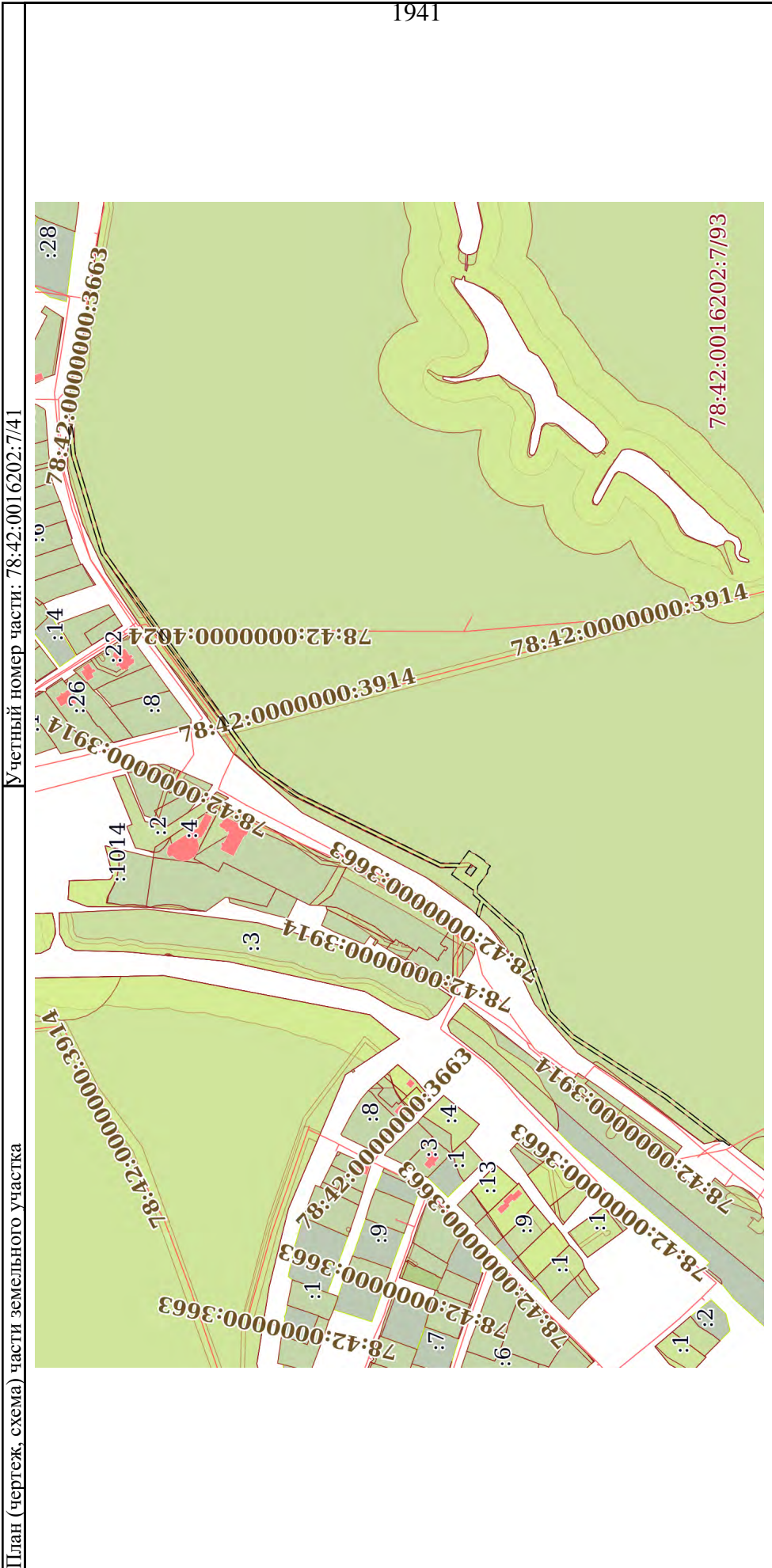
Масштаб 1:300

Условные обозначения:

	
ДОКУМЕНТ ПОДПИСАН	
ЭЛЕКТРОННОЙ ПОДПИСЬЮ	
Сертификат: 6457517400433833109200328139839306360	
Владелец: ФЕДЕРАЛЬНАЯ СЛУЖБА ГОСУДАРСТВЕННОЙ	
РЕГИСТРАЦИИ, КАДАСТРА И КАРТОГРАФИИ	
Действителен с 17.05.2022 по 10.08.2023	
ПОЛНОЕ НАИМЕНОВАНИЕ ДОЛЖНОСТИ	
ИНИЦИАЛЫ, ФАМИЛИЯ	

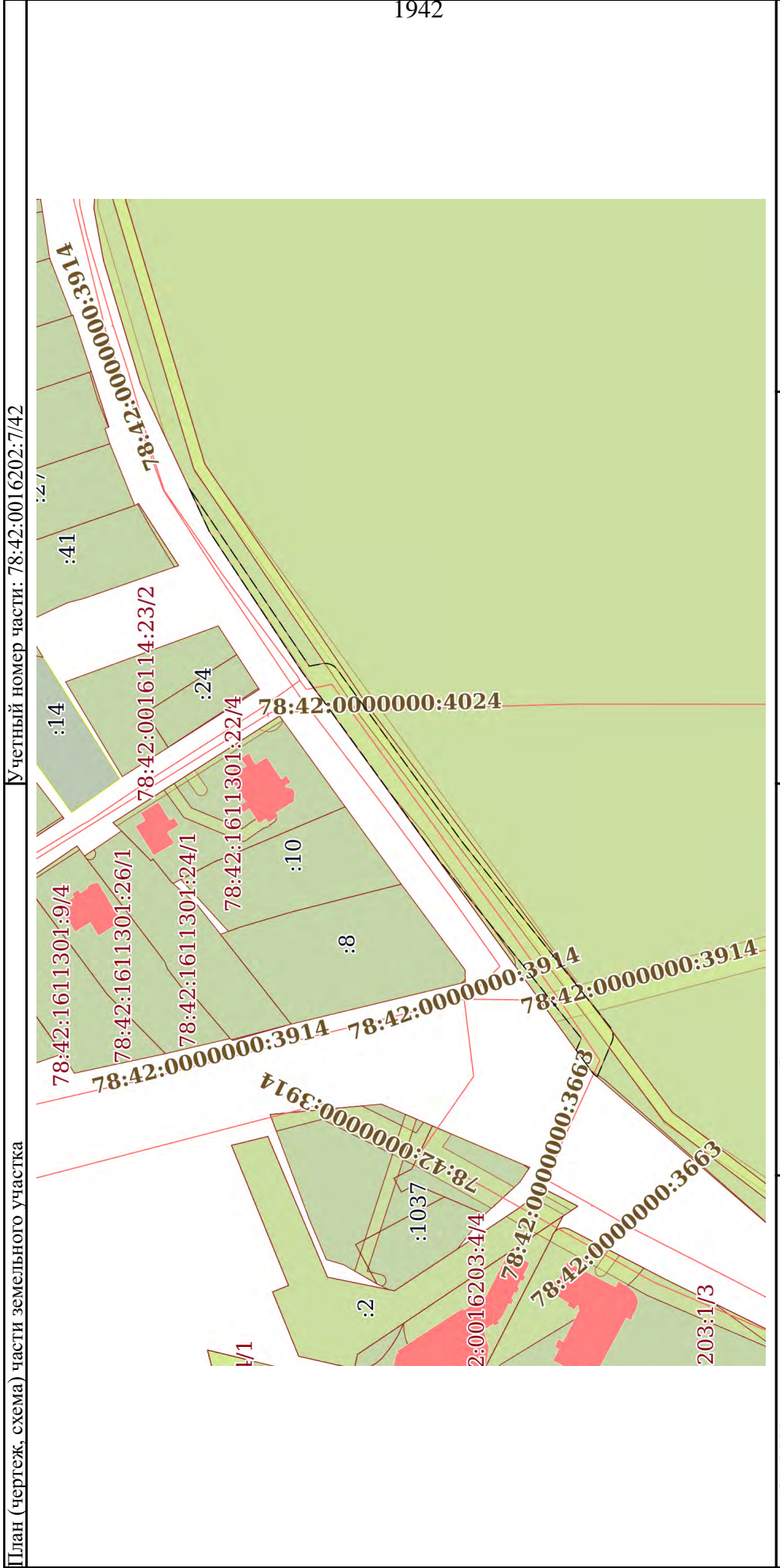


Земельный участок	
вид объекта недвижимости	
Лист № 3 раздела 4	Всего листов раздела 4: 57
Всего листов выписки: 842	
28.10.2022г. № КУВИ-001/2022-191121903	
Кадастровый номер: 78:42:0016202:7	



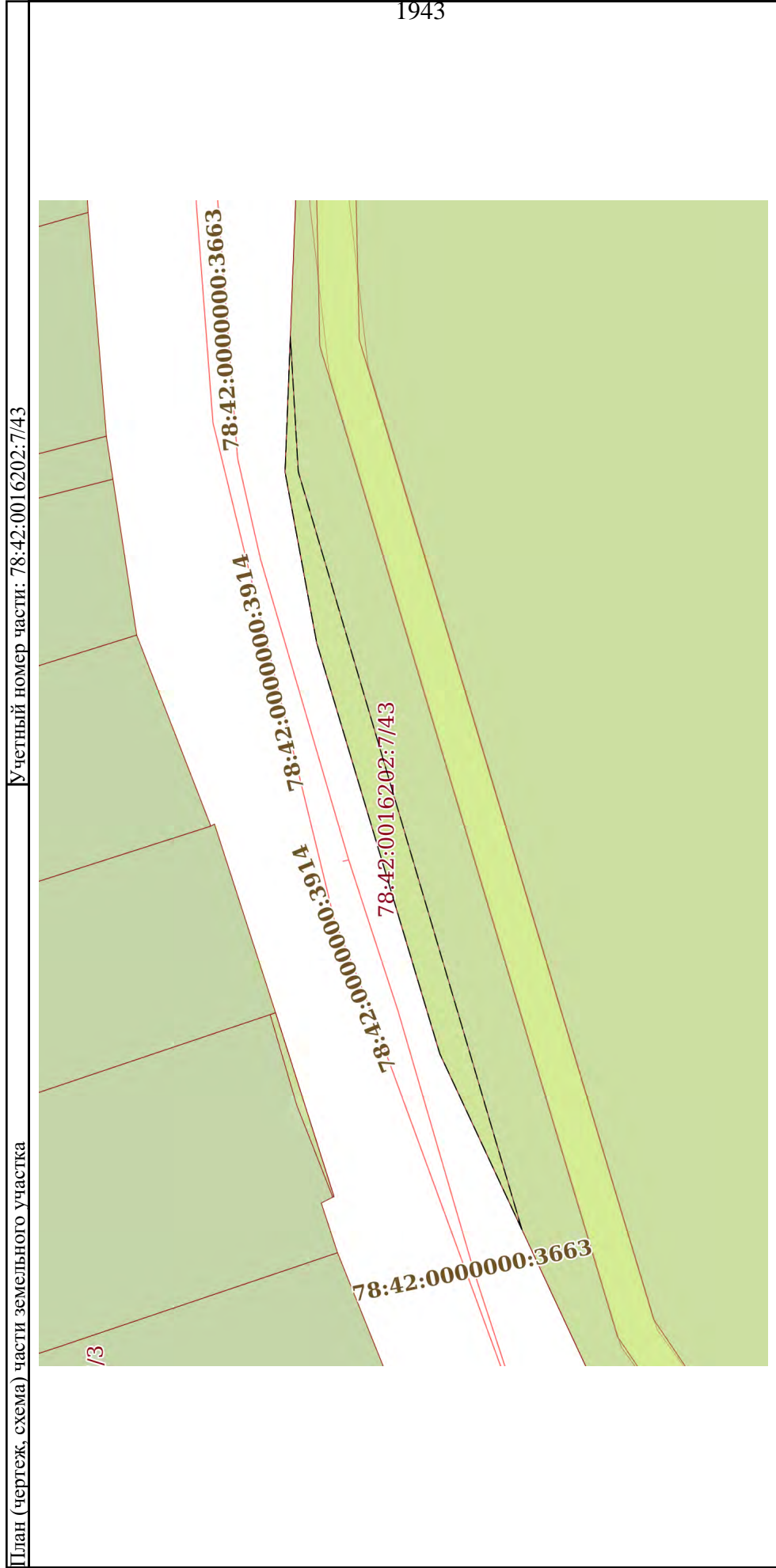
Документ подписан ЭЛЕКТРОННОЙ ПОДПИСЬЮ	
Сертификат: 64575127400433833109200328139839306360	
Владелец: ФЕДЕРАЛЬНАЯ СЛУЖБА ГОСУДАРСТВЕННОЙ РЕГИСТРАЦИИ, КАДАСТРА И КАРТОГРАФИИ	
Действителен с 17.05.2022 по 10.08.2023	
ПОЛНОЕ НАИМЕНОВАНИЕ ДОЛЖНОСТИ	
Инициалы, фамилия	

Земельный участок			
вид объекта недвижимости			
Лист № 4 раздела 4	Всего листов раздела 4: 57	Всего разделов: 8	Всего листов выписки: 842
28.10.2022г. № КУВИ-001/2022-191121903			
Кадастровый номер: 78:42:0016202:7			



Условные обозначения:			
<p>ДОКУМЕНТ ПОДПИСАН ЭЛЕКТРОННОЙ ПОДПИСЬЮ Сертификат: 64575127400433833109200328139839306360 Владелец: ФЕДЕРАЛЬНАЯ СЛУЖБА ГОСУДАРСТВЕННОЙ РЕГИСТРАЦИИ, КАДАСТРА И КАРТОГРАФИИ Действителен: с 17.05.2022 по 10.08.2023</p>			
			полное наименование должности
			инициалы, фамилия

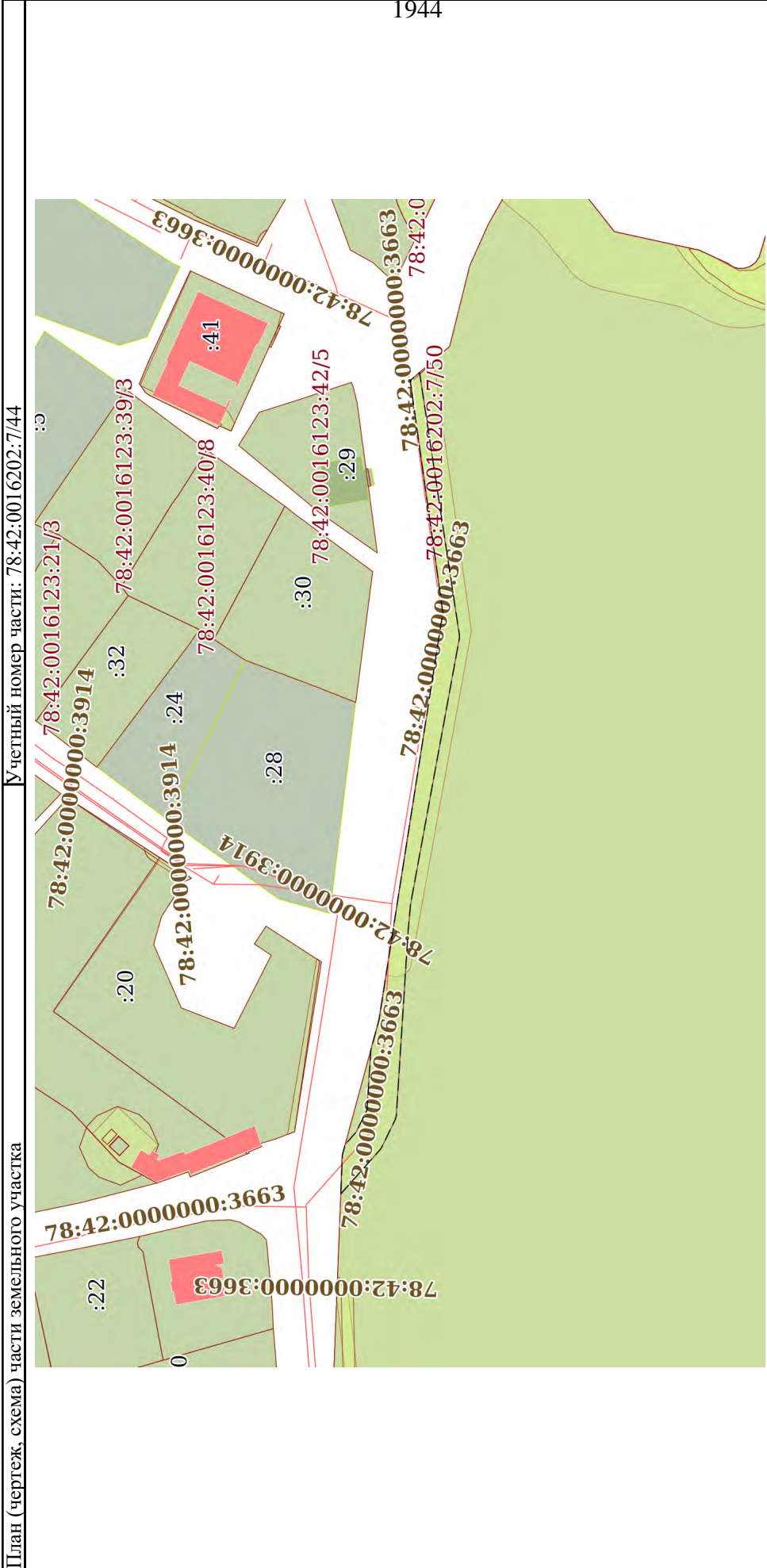
Земельный участок			
вид объекта недвижимости			
Лист № 5 раздела 4	Всего листов раздела 4: 57	Всего разделов: 8	Всего листов выписки: 842
28.10.2022г. № КУВИ-001/2022-191121903			
Кадастровый номер: 78:42:0016202:7			



Масштаб 1:600	Условные обозначения:
ДОКУМЕНТ ПОДПИСАН ЭЛЕКТРОННОЙ ПОДПИСЬЮ Сертификат: 64575127400433833109200328139839306360 Владелец: ФЕДЕРАЛЬНАЯ СЛУЖБА ГОСУДАРСТВЕННОЙ РЕГИСТРАЦИИ, КАДАСТРА И КАРТОГРАФИИ Действителен с 17.05.2022 по 10.08.2023	
Полное наименование должности	Инициалы, фамилия

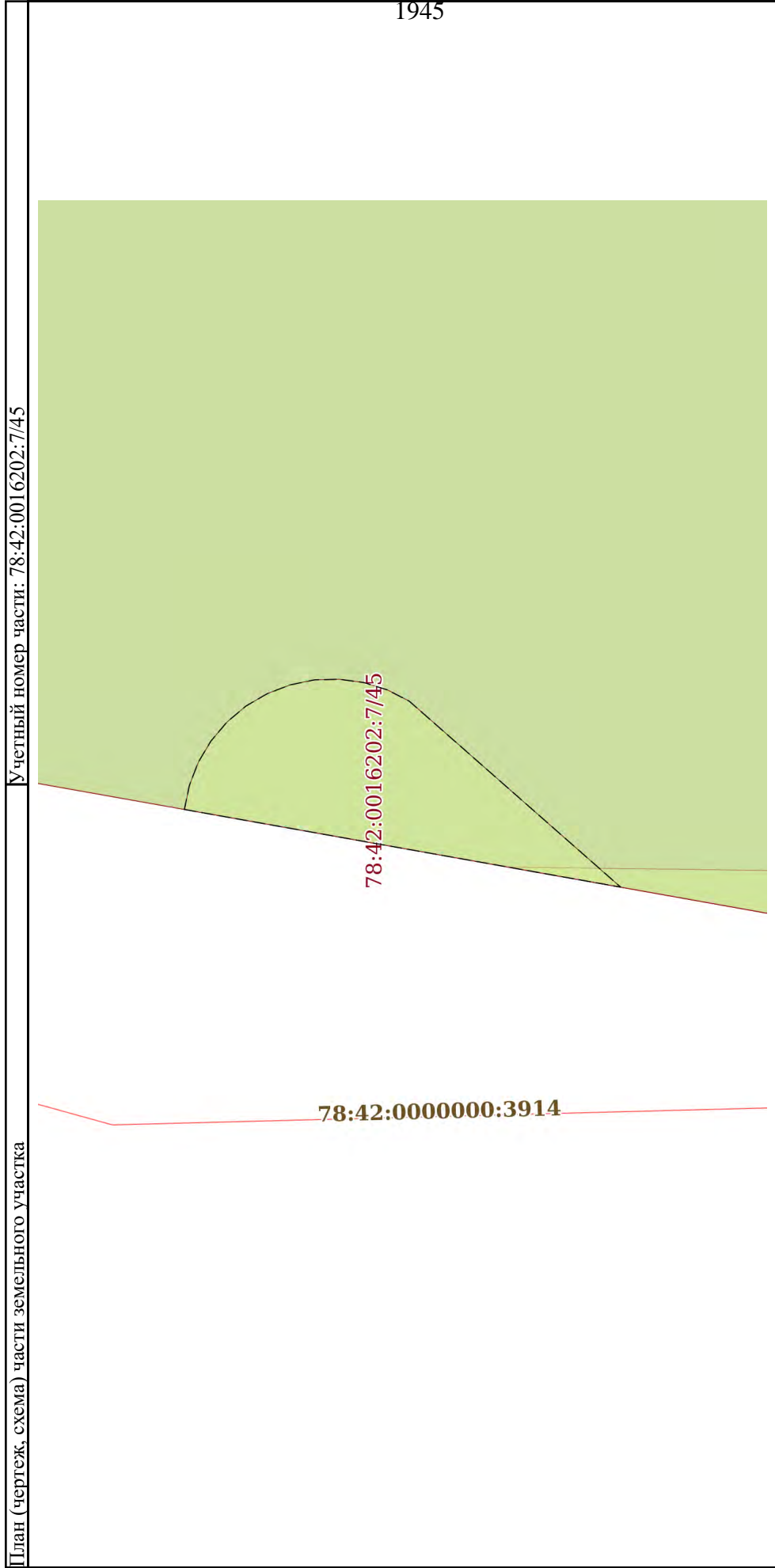


Земельный участок			
вид объекта недвижимости			
Лист № 6 раздела 4	Всего листов раздела 4: 57	Всего разделов: 8	Всего листов выписки: 842
28.10.2022г. № КУВИ-001/2022-191121903			
Кадастровый номер: 78:42:0016202:7			



Условные обозначения:	
Масштаб 1:2000	
ПОЛНОЕ НАИМЕНОВАНИЕ ДОЛЖНОСТИ	
инициалы, фамилия	
ДОКУМЕНТ ПОДПИСАН ЭЛЕКТРОННОЙ ПОДПИСЬЮ	
Сертификат: 6457517400433833109200328139839306360	
Владелец: ФЕДЕРАЛЬНАЯ СЛУЖБА ГОСУДАРСТВЕННОЙ РЕГИСТРАЦИИ, КАДАСТРА И КАРТОГРАФИИ	
Действителен: с 17.05.2022 по 10.08.2023	

Земельный участок	
вид объекта недвижимости	
Лист № 7 раздела 4	Всего листов раздела 4: 57
Всего листов выписки: 842	Всего разделов: 8
28.10.2022г. № КУВИ-001/2022-191121903	
Кадастровый номер: 78:42:0016202:7	



Масштаб 1:200

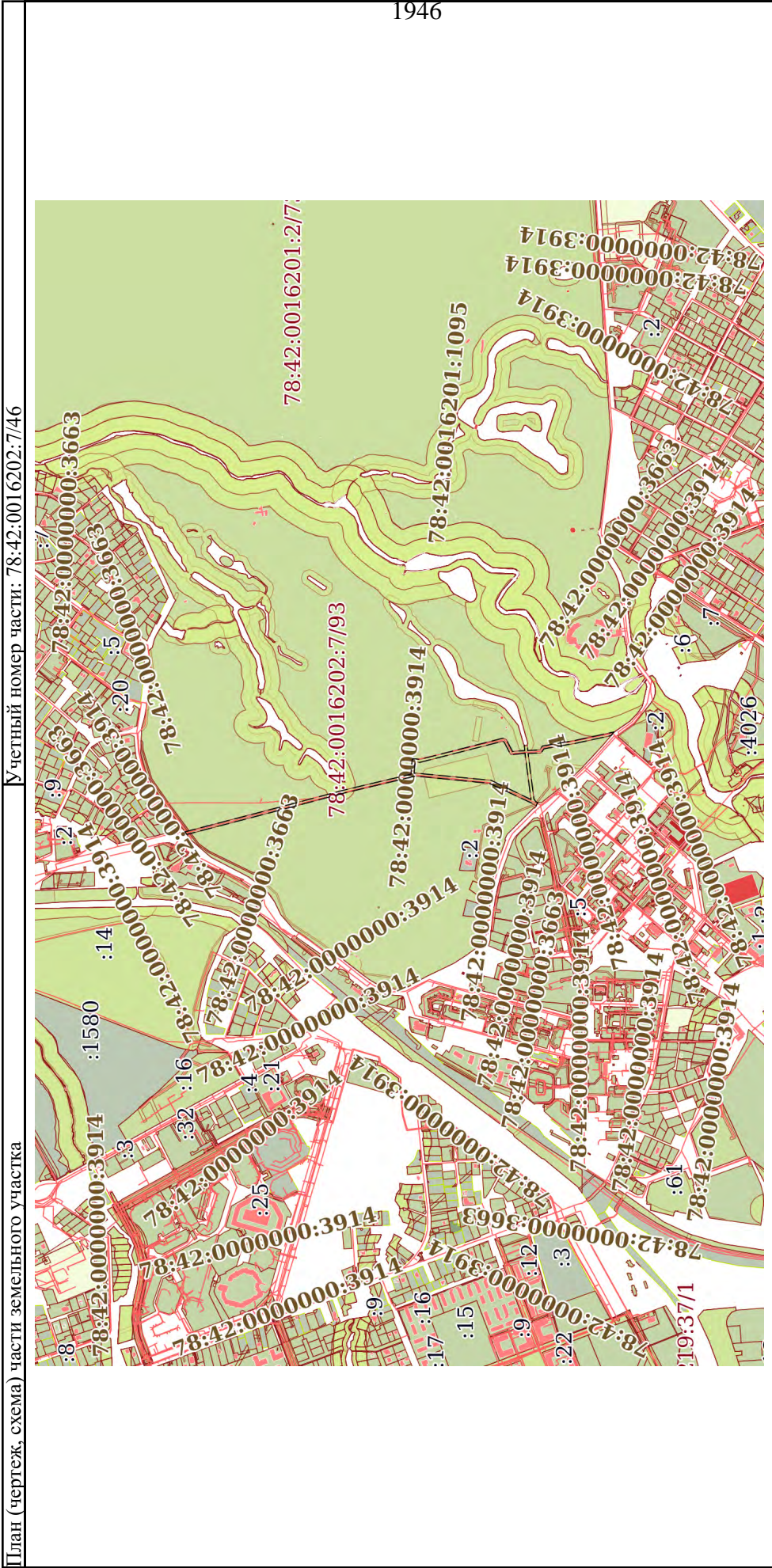
Условные обозначения:


ДОКУМЕНТ ПОДПИСАН  
ЭЛЕКТРОННОЙ ПОДПИСЬЮ  
Сертификат: 64575127400433833109200328139839306360  
Владелец: ФЕДЕРАЛЬНАЯ СЛУЖБА ГОСУДАРСТВЕННОЙ РЕГИСТРАЦИИ, КАДАСТРА И КАРТОГРАФИИ  
Действителен: с 17.05.2022 по 10.08.2023

ПОЛНОЕ НАИМЕНОВАНИЕ ДОЛЖНОСТИ	ИНИЦИАЛЫ, ФАМИЛИЯ
-------------------------------	-------------------

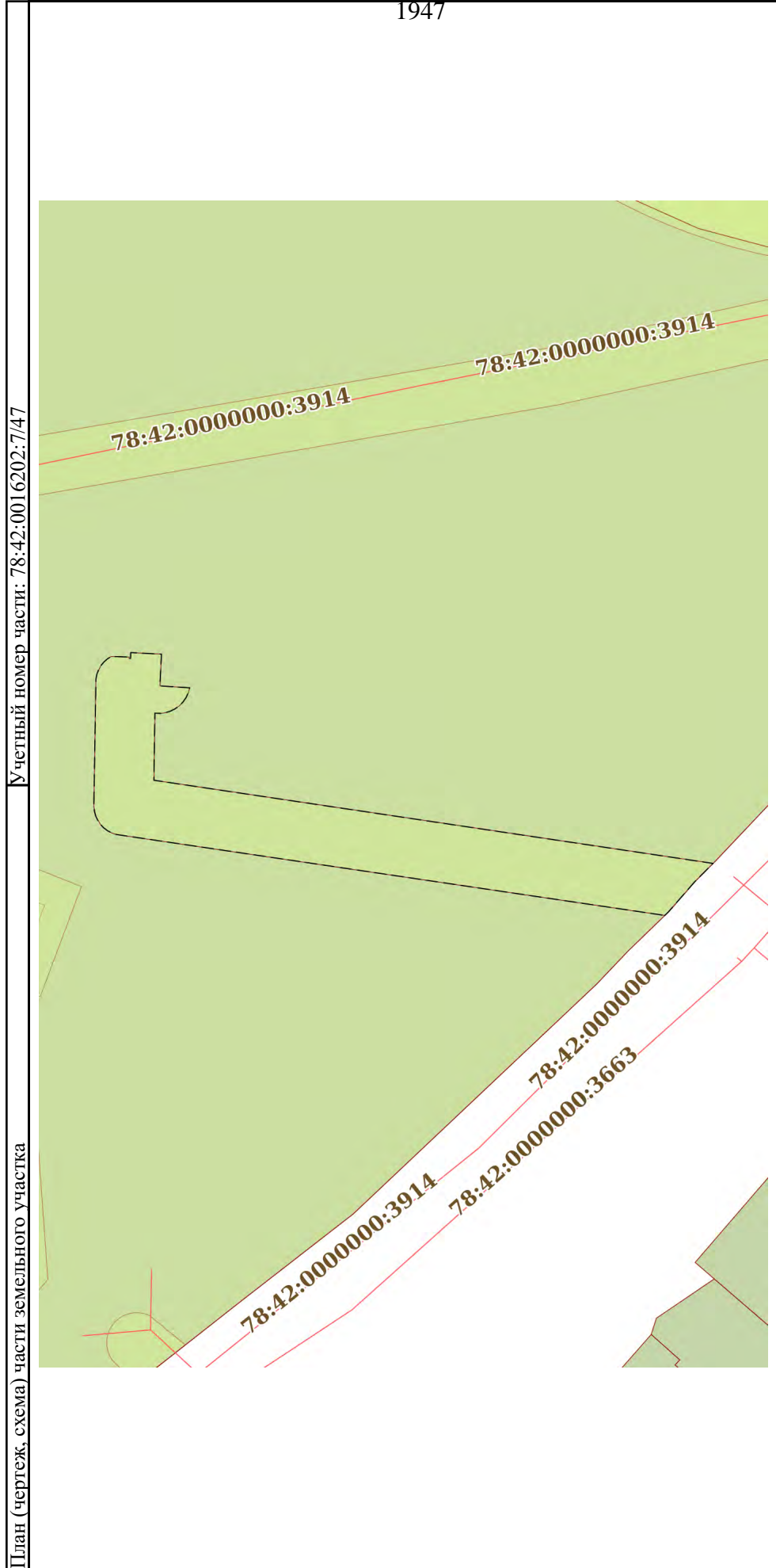


Земельный участок	
вид объекта недвижимости	
Лист № 8 раздела 4	Всего листов выписки: 842
Всего листов раздела 4: 57	Всего разделов: 8
28.10.2022г. № КУВИ-001/2022-191121903	
Кадастровый номер: 78:42:0016202:7	




Масштаб 1:20000	Условные обозначения:
 <p>ДОКУМЕНТ ПОДПИСАН ЭЛЕКТРОННОЙ ПОДПИСЬЮ Сертификат: 64575127400433833109200328139839306360 Владелец: ФЕДЕРАЛЬНАЯ СЛУЖБА ГОСУДАРСТВЕННОЙ РЕГИСТРАЦИИ, КАДАСТРА И КАРТОГРАФИИ Действителен с 17.05.2022 по 10.08.2023</p>	
Полное наименование должности	Инициалы, фамилия

Земельный участок	
вид объекта недвижимости	
Лист № 9 раздела 4	Всего листов раздела 4: 57
28.10.2022г. № КУВИ-001/2022-191121903	Всего разделов: 8
Кадастровый номер: 78:42:0016202:7	



Масштаб 1:1000

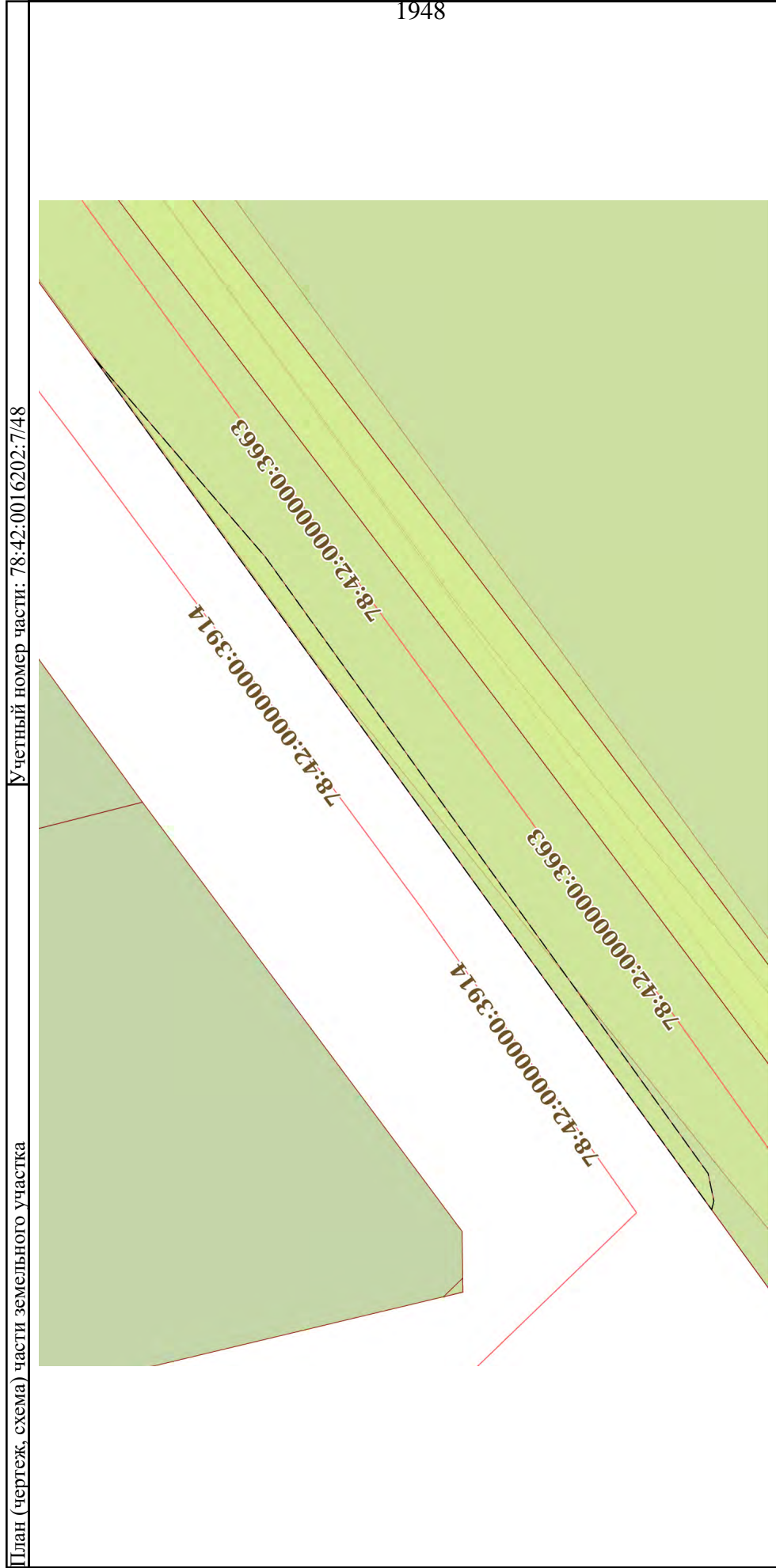
Условные обозначения:

 ДОКУМЕНТ ПОДПИСАН  
ЭЛЕКТРОННОЙ ПОДПИСЬЮ  
Сертификат: 64575127400433833109200328139839306360  
Владелец: ФЕДЕРАЛЬНАЯ СЛУЖБА ГОСУДАРСТВЕННОЙ  
РЕГИСТРАЦИИ, КАДАСТРА И КАРТОГРАФИИ  
Действителен с 17.05.2022 по 10.08.2023

полное наименование должности	инициалы, фамилия
-------------------------------	-------------------



Земельный участок			
вид объекта недвижимости			
Лист № 10 раздела 4	Всего листов раздела 4: 57	Всего разделов: 8	Всего листов выписки: 842
28.10.2022г. № КУВИ-001/2022-191121903			
Кадастровый номер: 78:42:0016202:7			



Масштаб 1:400

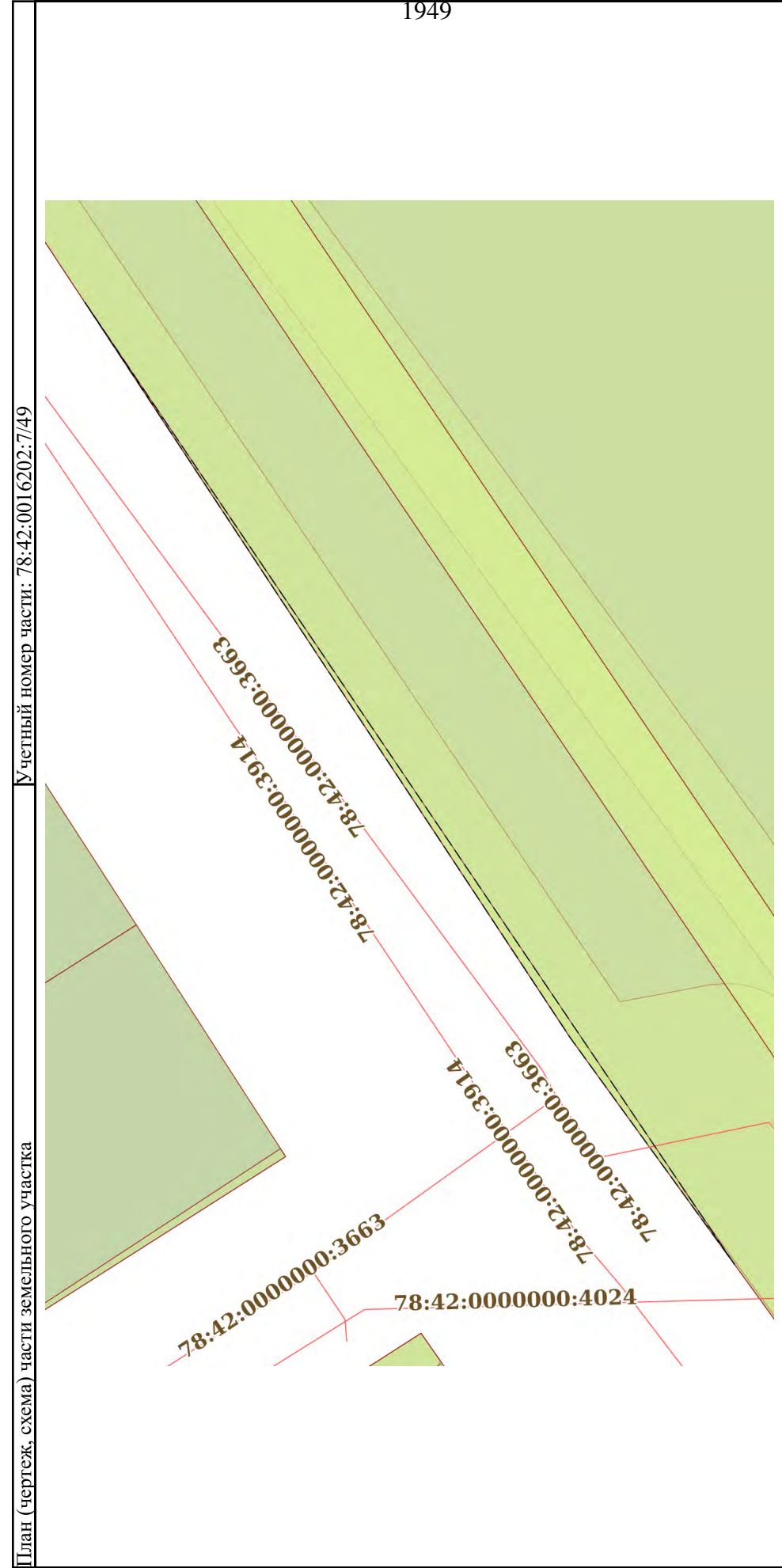
Условные обозначения:

ДОКУМЕНТ ПОДПИСАН  
ЭЛЕКТРОННОЙ ПОДПИСЬЮ  
Сертификат: 64575127400433833109200328139839306360  
Владелец: ФЕДЕРАЛЬНАЯ СЛУЖБА ГОСУДАРСТВЕННОЙ  
РЕГИСТРАЦИИ, КАДАСТРА И КАРТОГРАФИИ  
Действителен: с 17.05.2022 по 10.08.2023

ПОЛНОЕ НАИМЕНОВАНИЕ ДОЛЖНОСТИ	ИНИЦИАЛЫ, ФАМИЛИЯ
-------------------------------	-------------------



Земельный участок	
вид объекта недвижимости	
Лист № 11 раздела 4	Всего листов раздела 4: 57
28.10.2022г. № КУВИ-001/2022-191121903	Всего разделов: 8
Кадастровый номер: 78:42:0016202:7	



Масштаб 1:300	
Условные обозначения:	
полное наименование должности	
ДОКУМЕНТ ПОДПИСАН ЭЛЕКТРОННОЙ ПОДПИСЬЮ Сертификат: 64575127400433833109200328139839306360 Владелец: ФЕДЕРАЛЬНАЯ СЛУЖБА ГОСУДАРСТВЕННОЙ РЕГИСТРАЦИИ, КАДАСТРА И КАРТОГРАФИИ Действителен: с 17.05.2022 по 10.08.2023	
инициалы, фамилия	

## Земельный участок

вид объекта недвижимости

Всего листов выписки: 842

Всего разделов: 8

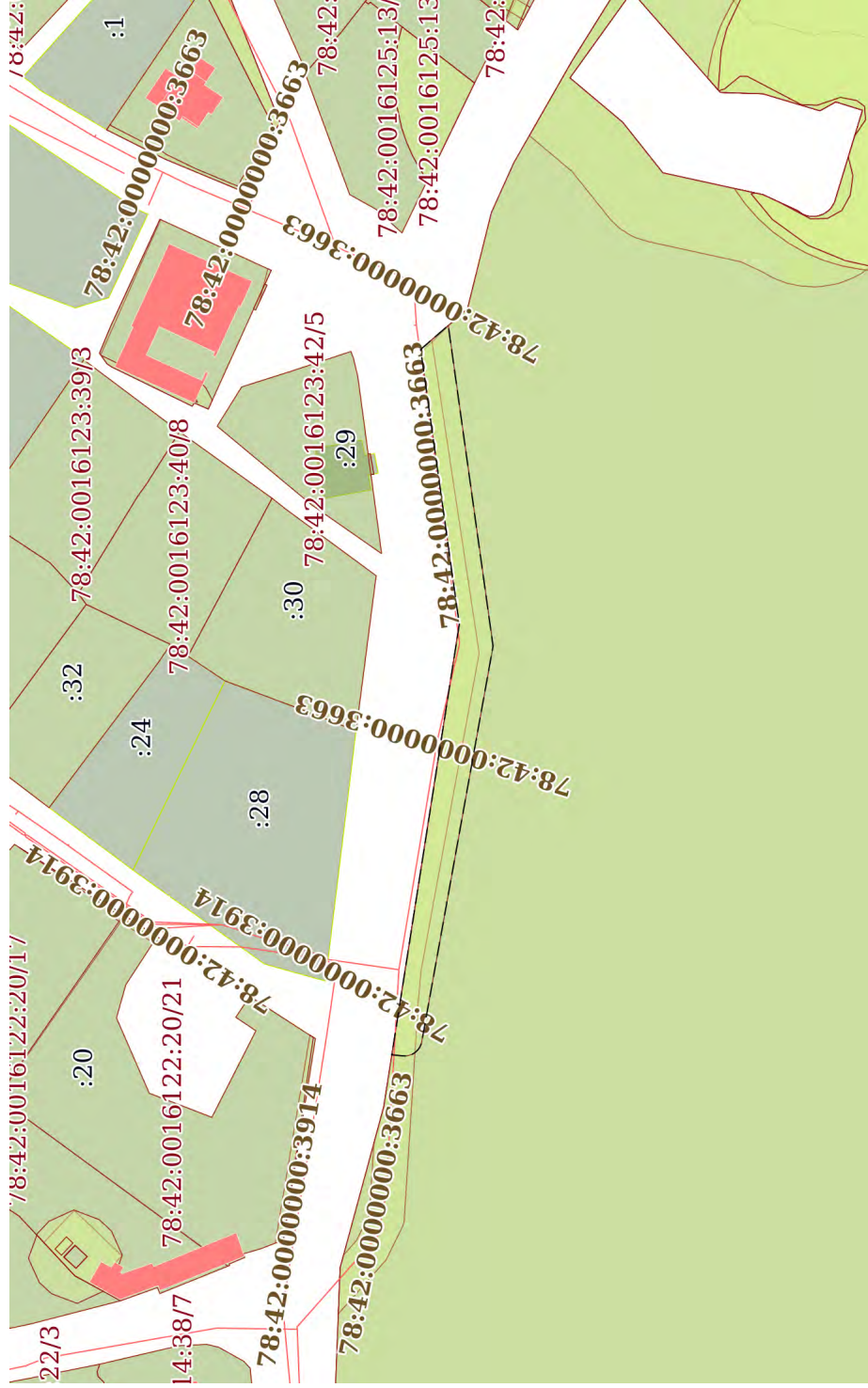
Всего листов раздела 4: 57

28.10.2022г. № КУВИ-001/2022-191121903

Кадастровый номер: 78:42:0016202:7

Учетный номер части: 78:42:0016202:7/50

План (чертеж, схема) части земельного участка



Масштаб 1:2000

Условные обозначения:



ДОКУМЕНТ ПОДПИСАН

ЭЛЕКТРОННОЙ ПОДПИСЬЮ

Сертификат: 64575127400433833109200328139839306360

Владелец: ФЕДЕРАЛЬНАЯ СЛУЖБА ГОСУДАРСТВЕННОЙ

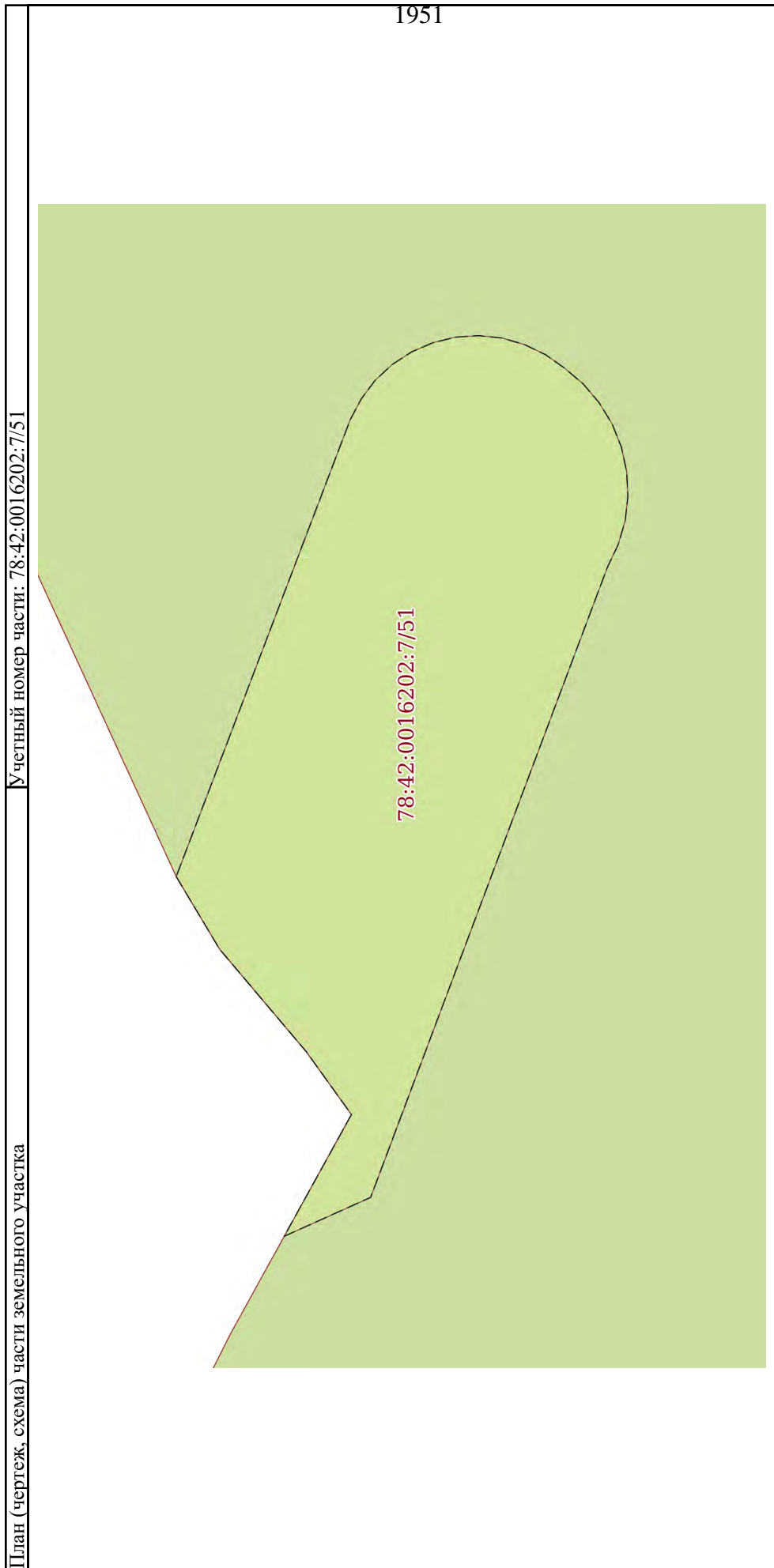
РЕГИСТРАЦИИ, КАДАСТРА И КАРТОГРАФИИ

Действителен с 17.05.2022 по 10.08.2023

ПОЛНОЕ НАИМЕНОВАНИЕ ДОЛЖНОСТИ

ИНИЦИАЛЫ, ФАМИЛИЯ

Земельный участок			
вид объекта недвижимости			
Лист № 13 раздела 4	Всего листов раздела 4: 57	Всего разделов: 8	Всего листов выписки: 842
28.10.2022г. № КУВИ-001/2022-191121903			
Кадастровый номер: 78:42:0016202:7			



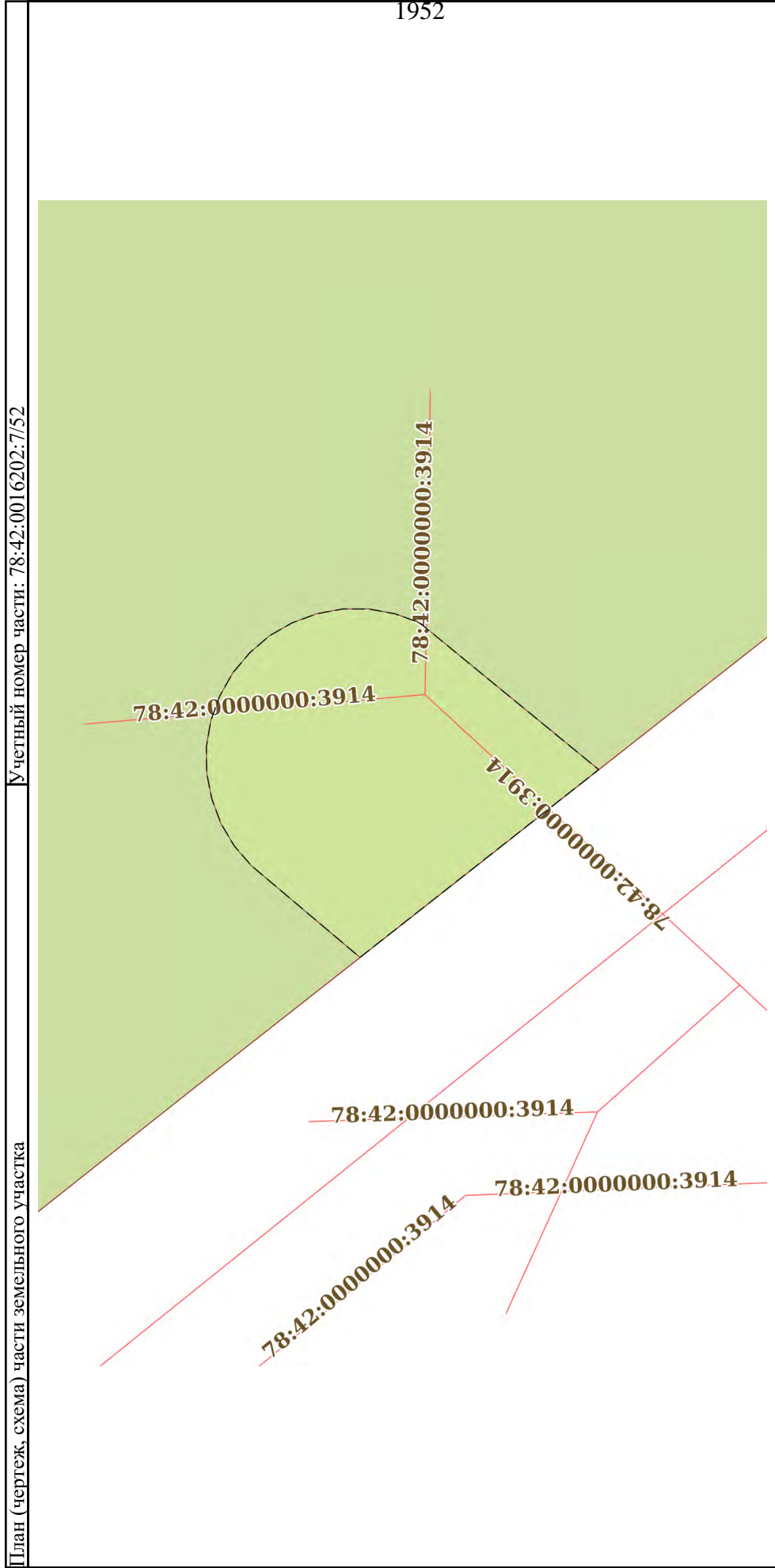
Масштаб 1:200

Условные обозначения:

ДОКУМЕНТ ПОДПИСАН  
ЭЛЕКТРОННОЙ ПОДПИСЬЮ  
Сертификат: 64575127400433833109200328139839306360  
Владелец: ФЕДЕРАЛЬНАЯ СЛУЖБА ГОСУДАРСТВЕННОЙ  
РЕГИСТРАЦИИ, КАДАСТРА И КАРТОГРАФИИ  
Действителен с 17.05.2022 по 10.08.2023

ПОЛНОЕ НАИМЕНОВАНИЕ ДОЛЖНОСТИ	ИНИЦИАЛЫ, ФАМИЛИЯ
-------------------------------	-------------------

Земельный участок			
вид объекта недвижимости			
Лист № 14 раздела 4	Всего листов раздела 4: 57	Всего разделов: 8	Всего листов выписки: 842
28.10.2022г. № КУВИ-001/2022-191121903			
Кадастровый номер: 78:42:0016202:7			



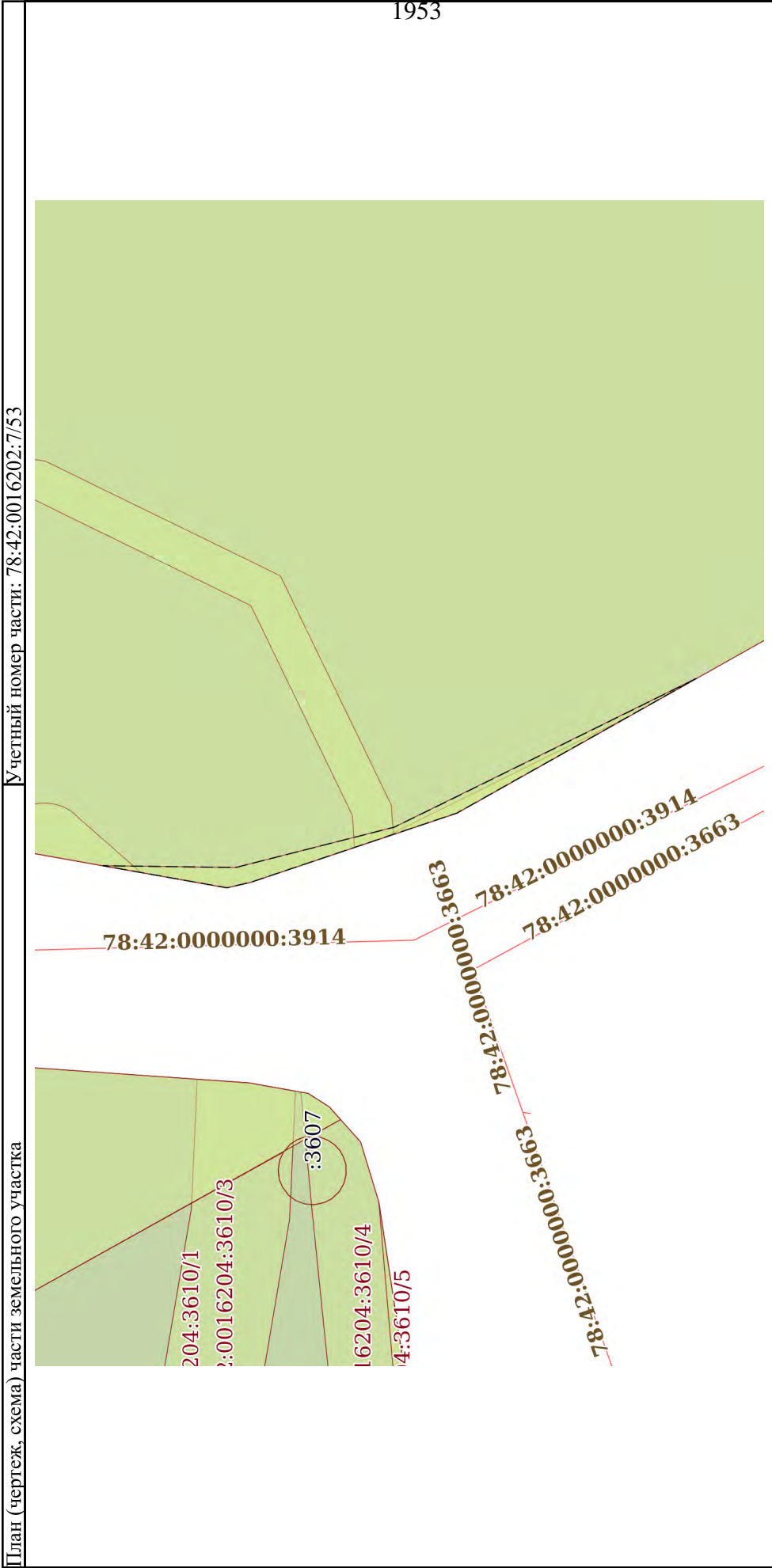
Масштаб 1:200

Условные обозначения:

ДОКУМЕНТ ПОДПИСАН  
ЭЛЕКТРОННОЙ ПОДПИСЬЮ  
Сертификат: 64575127400433833109200328139839306360  
Владелец: ФЕДЕРАЛЬНАЯ СЛУЖБА ГОСУДАРСТВЕННОЙ  
РЕГИСТРАЦИИ, КАДАСТРА И КАРТОГРАФИИ  
Действителен: с 17.05.2022 по 10.08.2023

ПОЛНОЕ НАИМЕНОВАНИЕ ДОЛЖНОСТИ	ИНИЦИАЛЫ, ФАМИЛИЯ
-------------------------------	-------------------

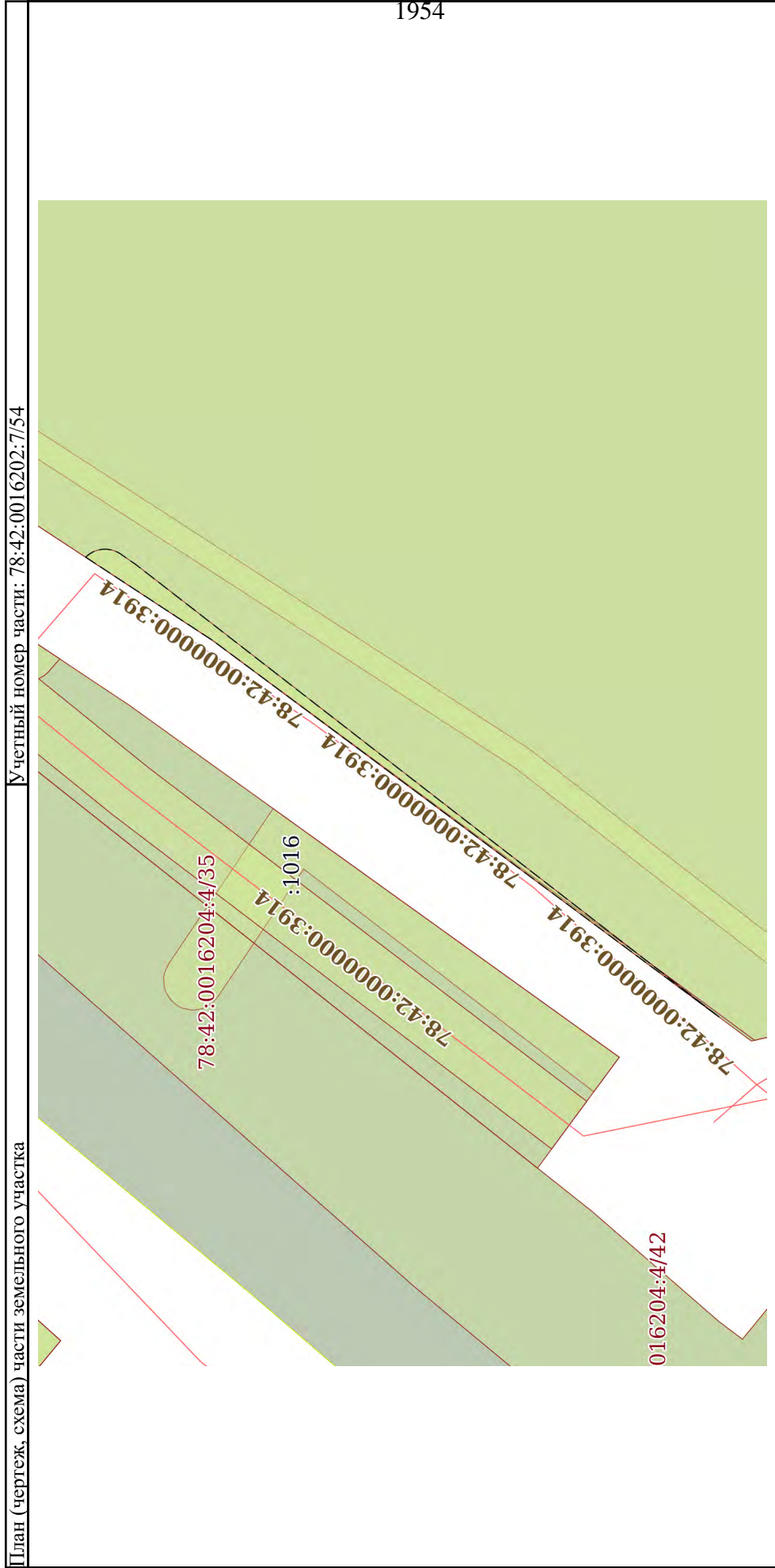
Земельный участок	
вид объекта недвижимости	
Лист № 15 раздела 4	Всего листов раздела 4: 57
Всего листов выписки: 842	Всего разделов: 8
28.10.2022г. № КУВИ-001/2022-191121903	
Кадастровый номер: 78:42:0016202:7	



Масштаб 1:600	Условные обозначения:
<p>полное наименование должности</p> <p>ДОКУМЕНТ ПОДПИСАН ЭЛЕКТРОННОЙ ПОДПИСЬЮ</p> <p>Сертификат: 64575127400433833109200328139839306360</p> <p>Владелец: ФЕДЕРАЛЬНАЯ СЛУЖБА ГОСУДАРСТВЕННОЙ РЕГИСТРАЦИИ, КАДАСТРА И КАРТОГРАФИИ</p> <p>Действителен: с 17.05.2022 по 10.08.2023</p> <p>инициалы, фамилия</p>	




Земельный участок			
вид объекта недвижимости			
Лист № 16 раздела 4	Всего листов раздела 4: 57	Всего разделов: 8	Всего листов выписки: 842
28.10.2022г. № КУВИ-001/2022-191121903			
Кадастровый номер: 78:42:0016202:7			



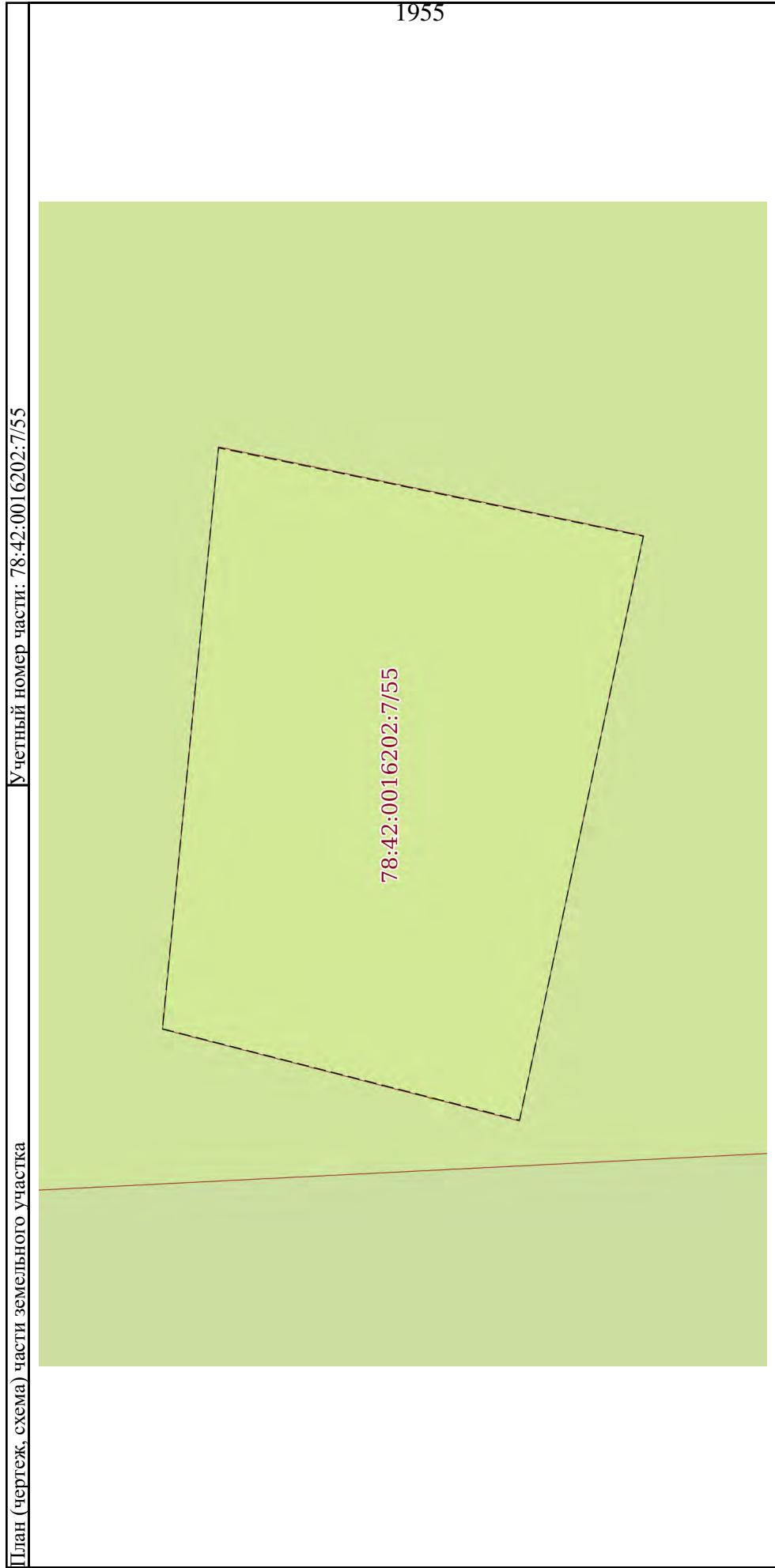
Масштаб 1:1000

Условные обозначения:

 ДОКУМЕНТ ПОДПИСАН  
ЭЛЕКТРОННОЙ ПОДПИСЬЮ  
Сертификат: 64575127400433833109200328139839306360  
Владелец: ФЕДЕРАЛЬНАЯ СЛУЖБА ГОСУДАРСТВЕННОЙ  
РЕГИСТРАЦИИ, КАДАСТРА И КАРТОГРАФИИ  
Действителен: с 17.05.2022 по 10.08.2023

полное наименование должности	инициалы, фамилия
-------------------------------	-------------------

Земельный участок	
вид объекта недвижимости	
Лист № 17 раздела 4	Всего листов раздела 4: 57
Всего листов раздела 4	Всего разделов: 8
Всего листов выписки: 842	
28.10.2022г. № КУВИ-001/2022-191121903	
Кадастровый номер: 78:42:0016202:7	



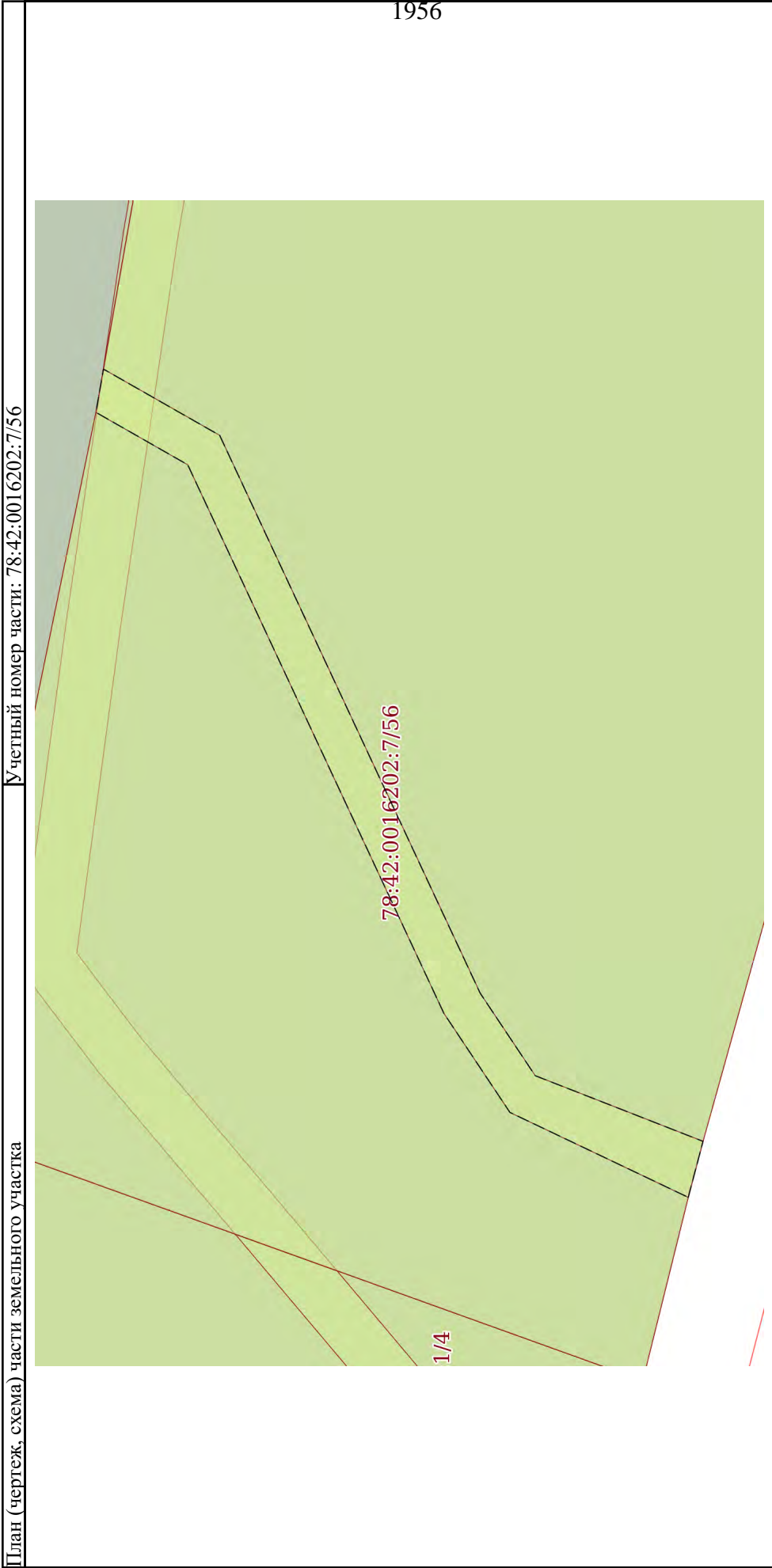
Масштаб 1:20

Условные обозначения:

ДОКУМЕНТ ПОДПИСАН  
ЭЛЕКТРОННОЙ ПОДПИСЬЮ  
Сертификат: 64575127400433833109200328139839306360  
Владелец: ФЕДЕРАЛЬНАЯ СЛУЖБА ГОСУДАРСТВЕННОЙ РЕГИСТРАЦИИ, КАДАСТРА И КАРТОГРАФИИ  
Действителен: с 17.05.2022 по 10.08.2023

ПОЛНОЕ НАИМЕНОВАНИЕ ДОЛЖНОСТИ	ИНИЦИАЛЫ, ФАМИЛИЯ
-------------------------------	-------------------

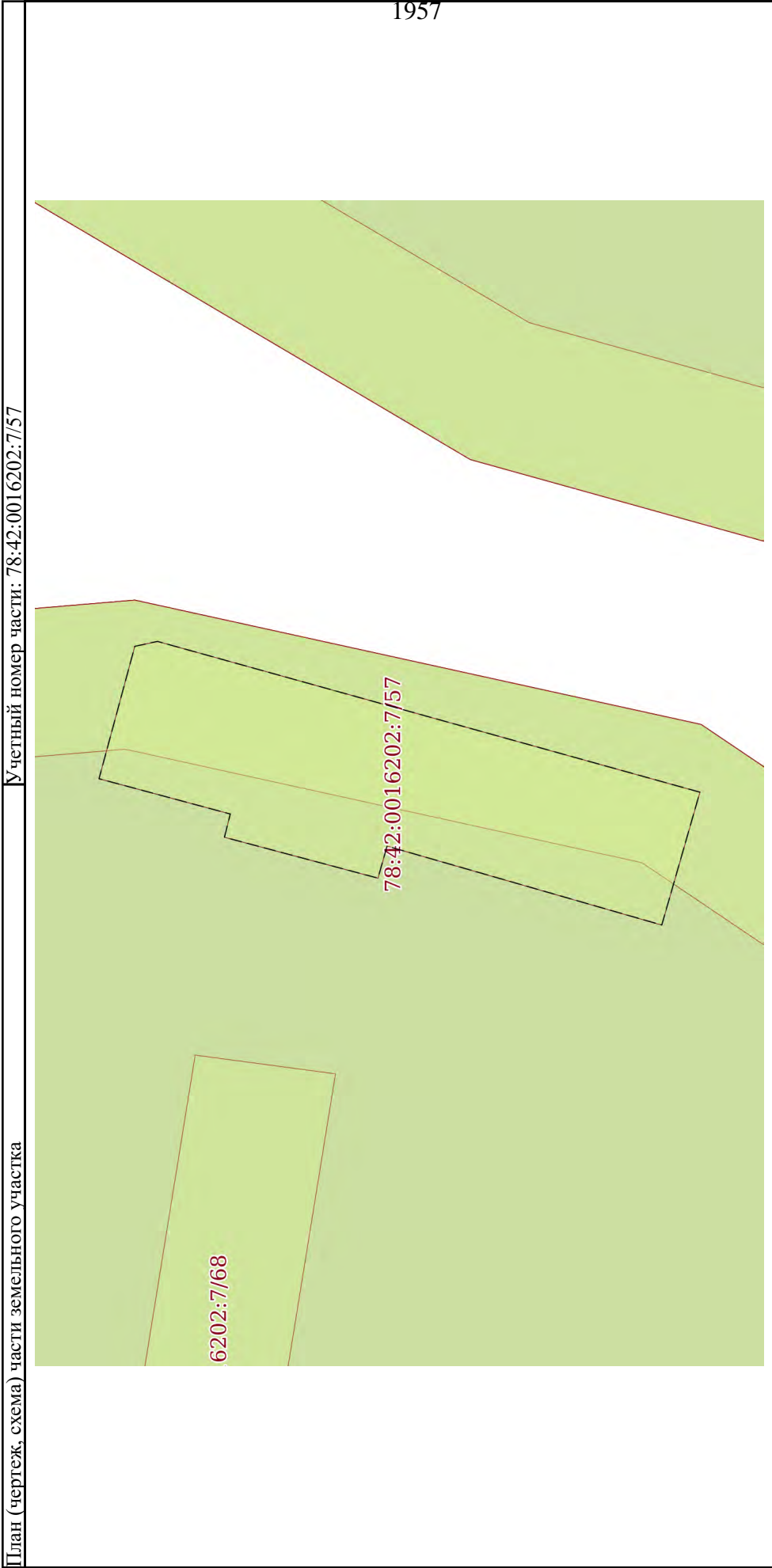
Земельный участок			
вид объекта недвижимости			
Лист № 18 раздела 4	Всего листов раздела 4: 57	Всего разделов: 8	Всего листов выписки: 842
28.10.2022г. № КУВИ-001/2022-191121903			
Кадастровый номер: 78:42:0016202:7			



полное наименование должности	
ДОКУМЕНТ ПОДПИСАН ЭЛЕКТРОННОЙ ПОДПИСЬЮ Сертификат: 64575127400433833109200328139839306360 Владелец: ФЕДЕРАЛЬНАЯ СЛУЖБА ГОСУДАРСТВЕННОЙ РЕГИСТРАЦИИ, КАДАСТРА И КАРТОГРАФИИ Действителен: с 17.05.2022 по 10.08.2023	
инициалы, фамилия	



Земельный участок			
вид объекта недвижимости			
Лист № 19 раздела 4	Всего листов раздела 4: 57	Всего разделов: 8	Всего листов выписки: 842
28.10.2022г. № КУВИ-001/2022-191121903			
Кадастровый номер: 78:42:0016202:7			



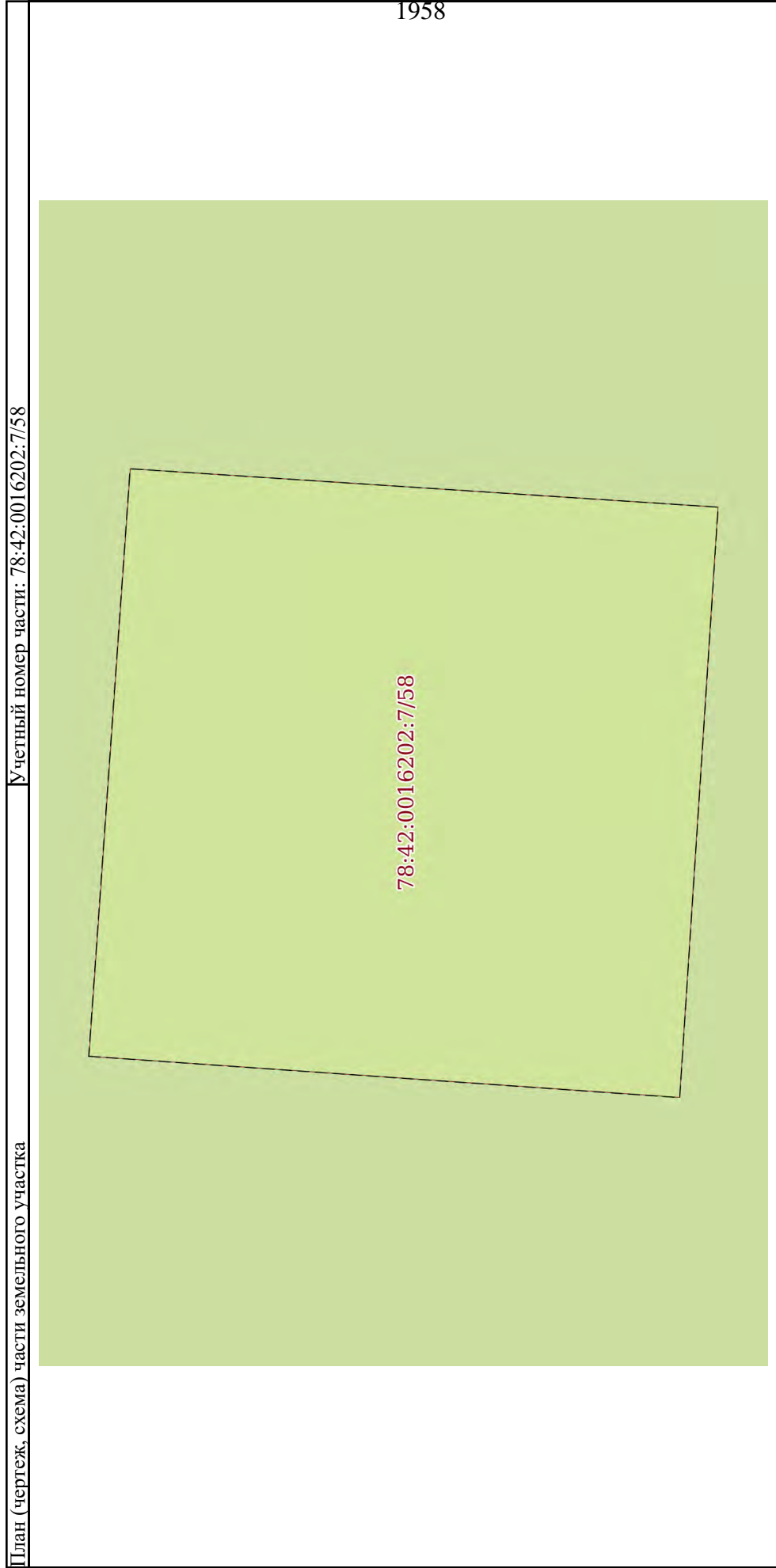
Масштаб 1:800

Условные обозначения:

ДОКУМЕНТ ПОДПИСАН  
ЭЛЕКТРОННОЙ ПОДПИСЬЮ  
Сертификат: 64575127400433833109200328139839306360  
Владелец: ФЕДЕРАЛЬНАЯ СЛУЖБА ГОСУДАРСТВЕННОЙ  
РЕГИСТРАЦИИ, КАДАСТРА И КАРТОГРАФИИ  
Действителен: с 17.05.2022 по 10.08.2023

полное наименование должности	инициалы, фамилия
-------------------------------	-------------------

Земельный участок			
вид объекта недвижимости			
Лист № 20 раздела 4	Всего листов раздела 4: 57	Всего разделов: 8	Всего листов выписки: 842
28.10.2022г. № КУВИ-001/2022-191121903			
Кадастровый номер: 78:42:0016202:7			



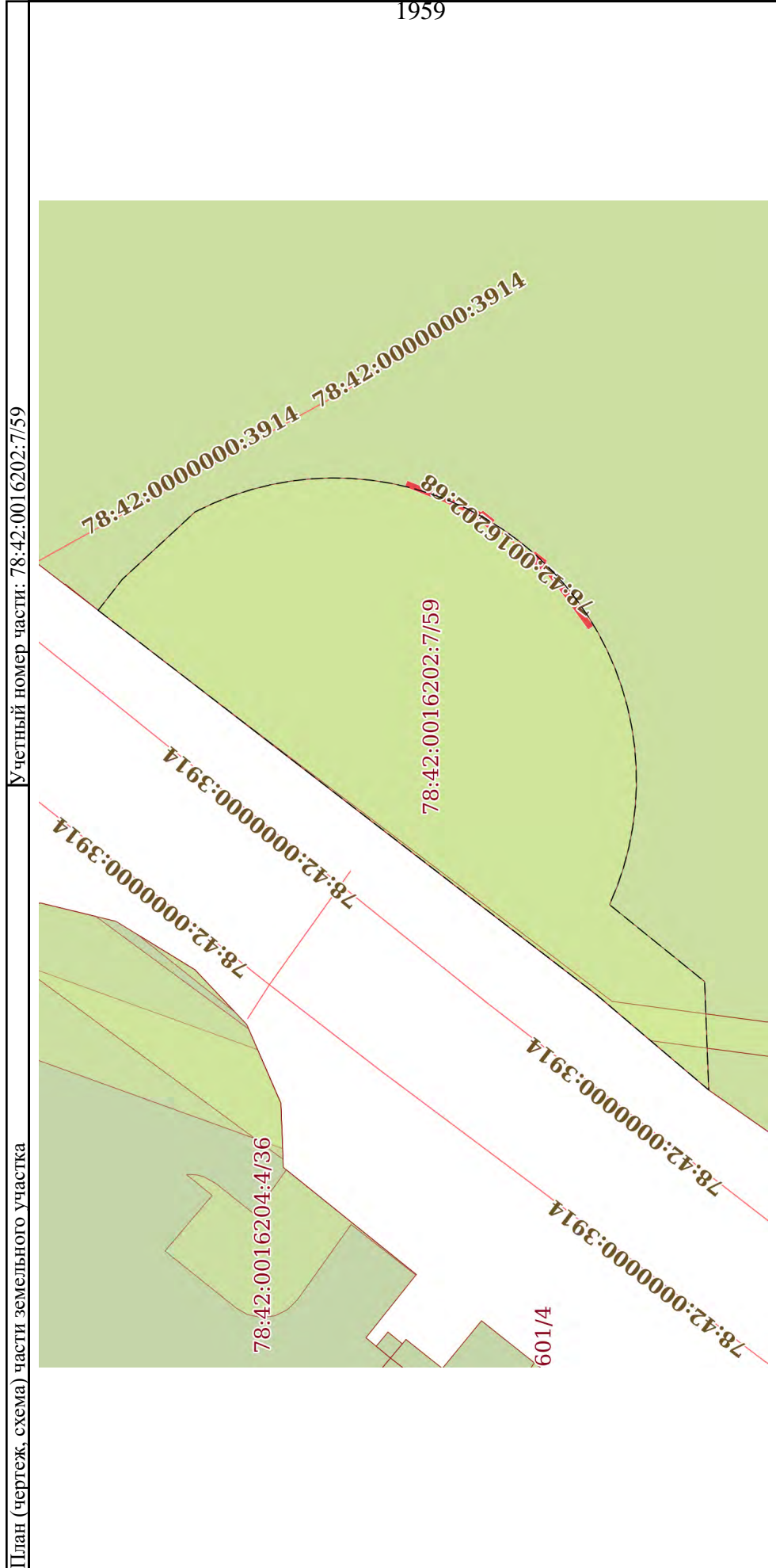
Масштаб 1:20

Условные обозначения:

ДОКУМЕНТ ПОДПИСАН  
ЭЛЕКТРОННОЙ ПОДПИСЬЮ  
Сертификат: 64575127400433833109200328139839306360  
Владелец: ФЕДЕРАЛЬНАЯ СЛУЖБА ГОСУДАРСТВЕННОЙ  
РЕГИСТРАЦИИ, КАДАСТРА И КАРТОГРАФИИ  
Действителен: с 17.05.2022 по 10.08.2023

ПОЛНОЕ НАИМЕНОВАНИЕ ДОЛЖНОСТИ	ИНИЦИАЛЫ, ФАМИЛИЯ
-------------------------------	-------------------

Земельный участок			
вид объекта недвижимости			
Лист № 21 раздела 4	Всего листов раздела 4: 57	Всего разделов: 8	Всего листов выписки: 842
28.10.2022г. № КУВИ-001/2022-191121903			
Кадастровый номер: 78:42:0016202:7			



Масштаб 1:700	Условные обозначения:
полное наименование должности	
инициалы, фамилия	
ДОКУМЕНТ ПОДПИСАН	
ЭЛЕКТРОННОЙ ПОДПИСЬЮ	
Сертификат: 64575127400433833109200328139839306360	
Владелец: ФЕДЕРАЛЬНАЯ СЛУЖБА ГОСУДАРСТВЕННОЙ	
РЕГИСТРАЦИИ, КАДАСТРА И КАРТОГРАФИИ	
Действителен: с 17.05.2022 по 10.08.2023	



Земельный участок

вид объекта недвижимости

Лист № 22 раздела 4

Всего листов раздела 4: 57

Всего разделов: 8

Всего листов выписки: 842

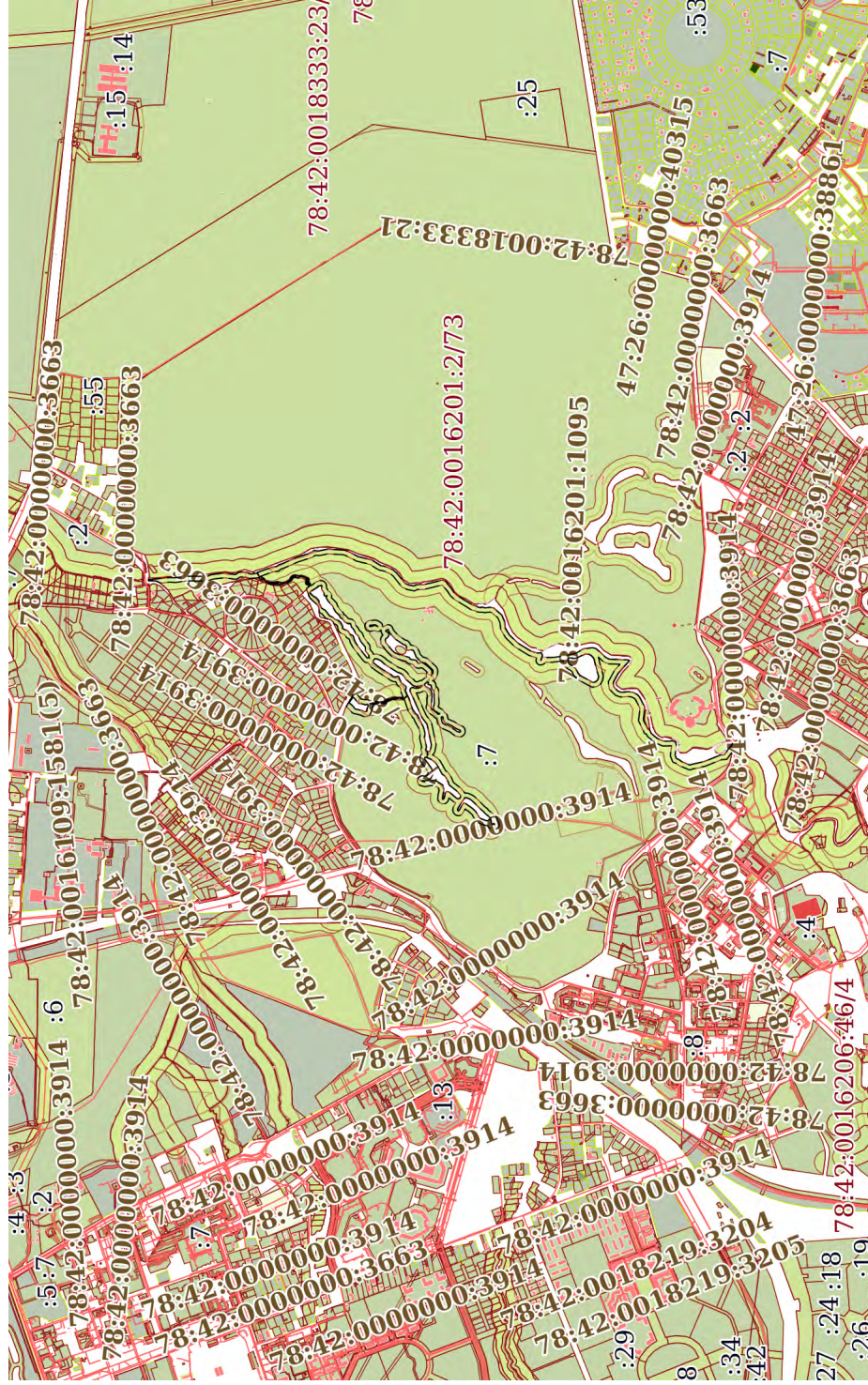
28.10.2022г. № КУВИ-001/2022-191121903

Кадастровый номер:

78:42:0016202:7

План (чертеж, схема) части земельного участка

Учетный номер части: 78:42:0016202:7/60



Масштаб 1:30000

Условные обозначения:

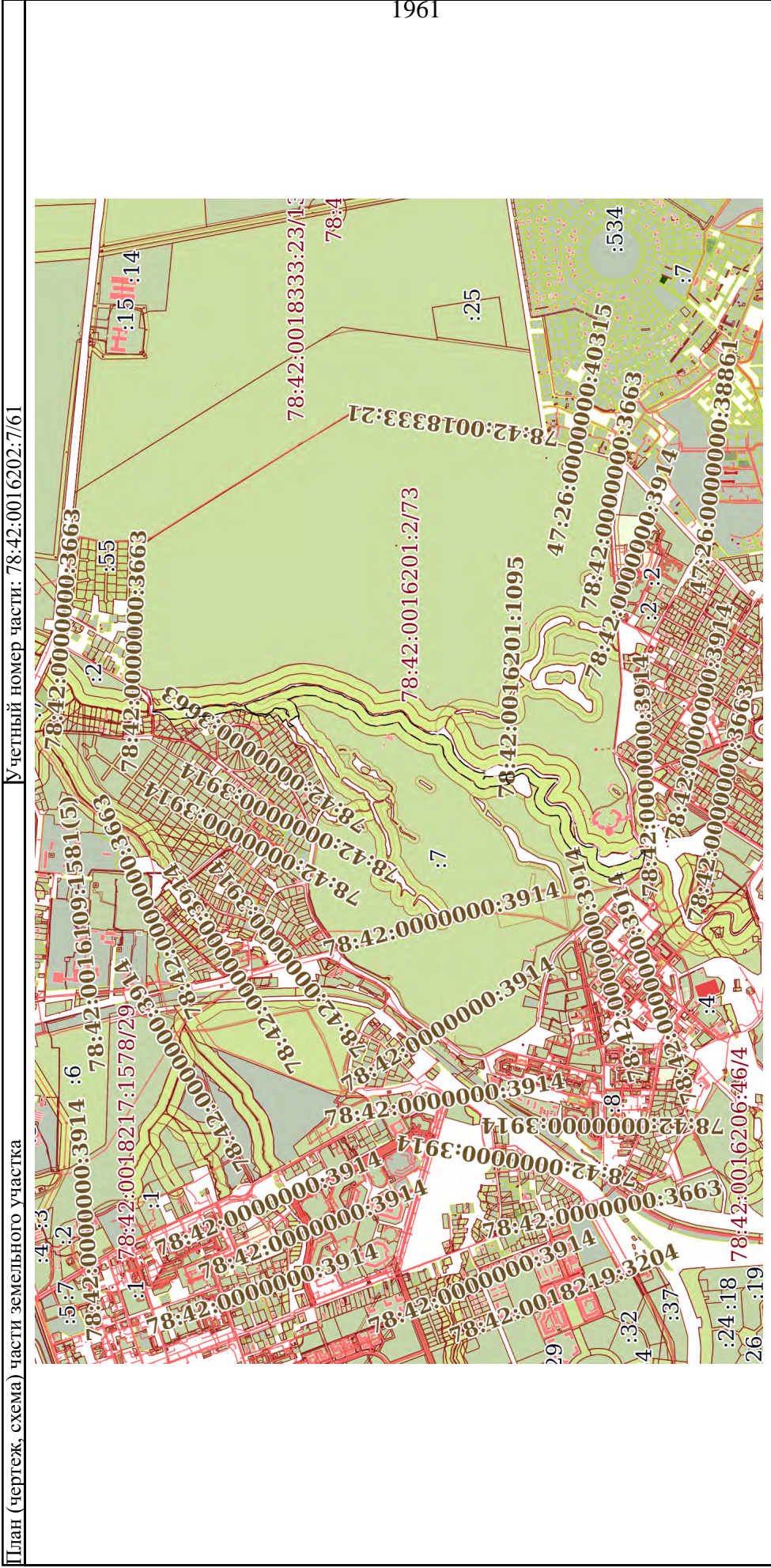
ДОКУМЕНТ ПОДПИСАН  
ЭЛЕКТРОННОЙ ПОДПИСЬЮ  
Сертификат: 6457512400433833109200328139839306360  
Владелец: ФЕДЕРАЛЬНАЯ СЛУЖБА ГОСУДАРСТВЕННОЙ  
РЕГИСТРАЦИИ, КАДАСТРА И КАРТОГРАФИИ  
Действителен с 17.05.2022 по 10.08.2023

Полное наименование должности

Инициалы, фамилия



Земельный участок	
вид объекта недвижимости	
Лист № 23 раздела 4	Всего листов раздела 4: 57
Лист № 23 раздела 4	Всего разделов: 8
Всего листов выписки: 842	
28.10.2022г. № КУВИ-001/2022-191121903	
Кадастровый номер: 78:42:0016202:7	



Документ подписан	
ЭЛЕКТРОННОЙ ПОДПИСЬЮ	
Сертификат: 64575127400433833109200328139839306360	
Владелец: ФЕДЕРАЛЬНАЯ СЛУЖБА ГОСУДАРСТВЕННОЙ	
РЕГИСТРАЦИИ, КАДАСТРА И КАРТОГРАФИИ	
Действителен с 17.05.2022 по 10.08.2023	
ПОЛНОЕ НАИМЕНОВАНИЕ ДОЛЖНОСТИ	
Инициалы, фамилия	



Земельный участок

вид объекта недвижимости

Всего листов выписки: 842

Всего разделов: 8

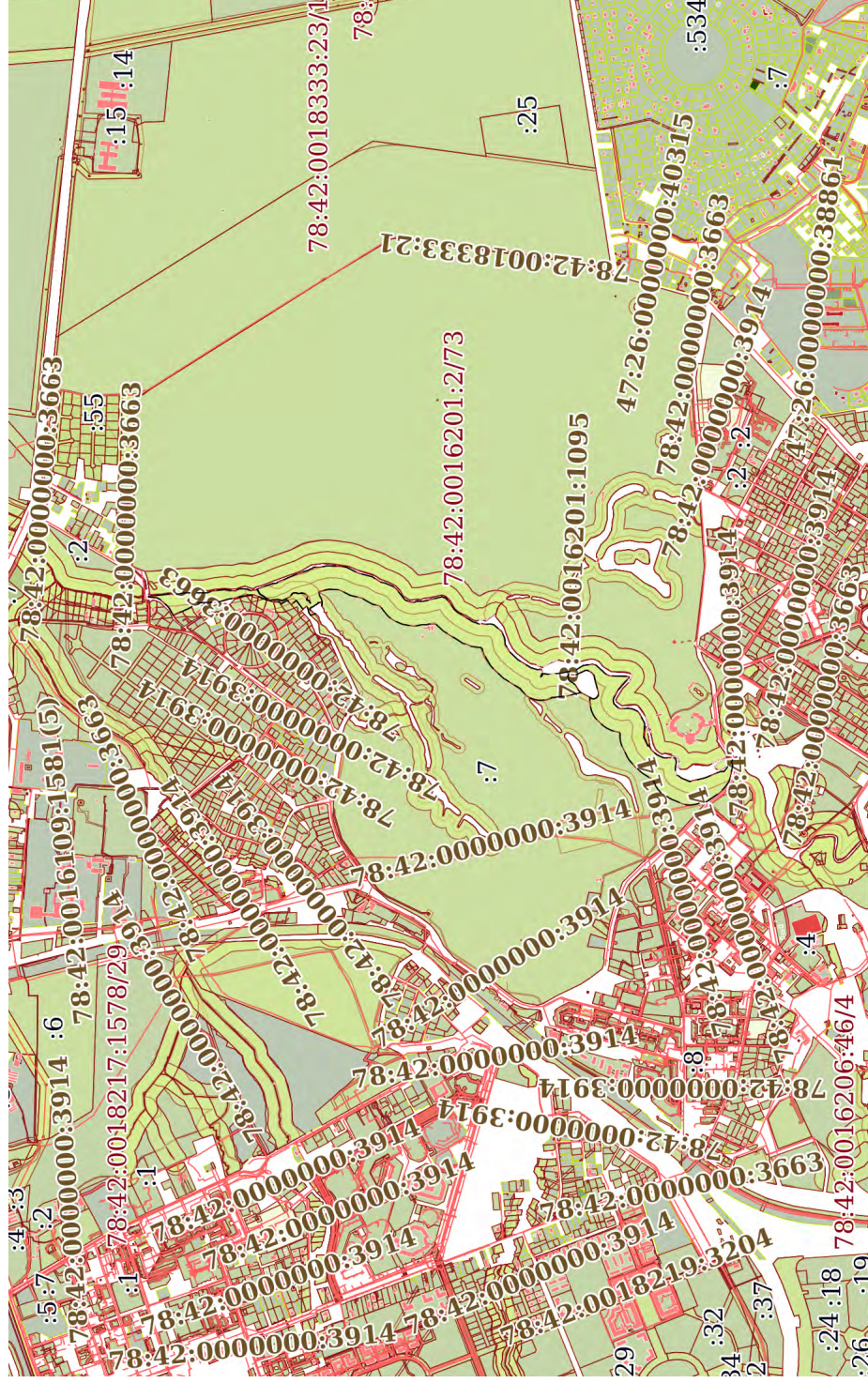
Всего листов раздела 4: 57

28.10.2022г. № КУВИ-001/2022-191121903

Кадастровый номер: 78:42:0016202:7

Учетный номер части: 78:42:0016202:7/62

План (чертеж, схема) части земельного участка



Масштаб 1:30000

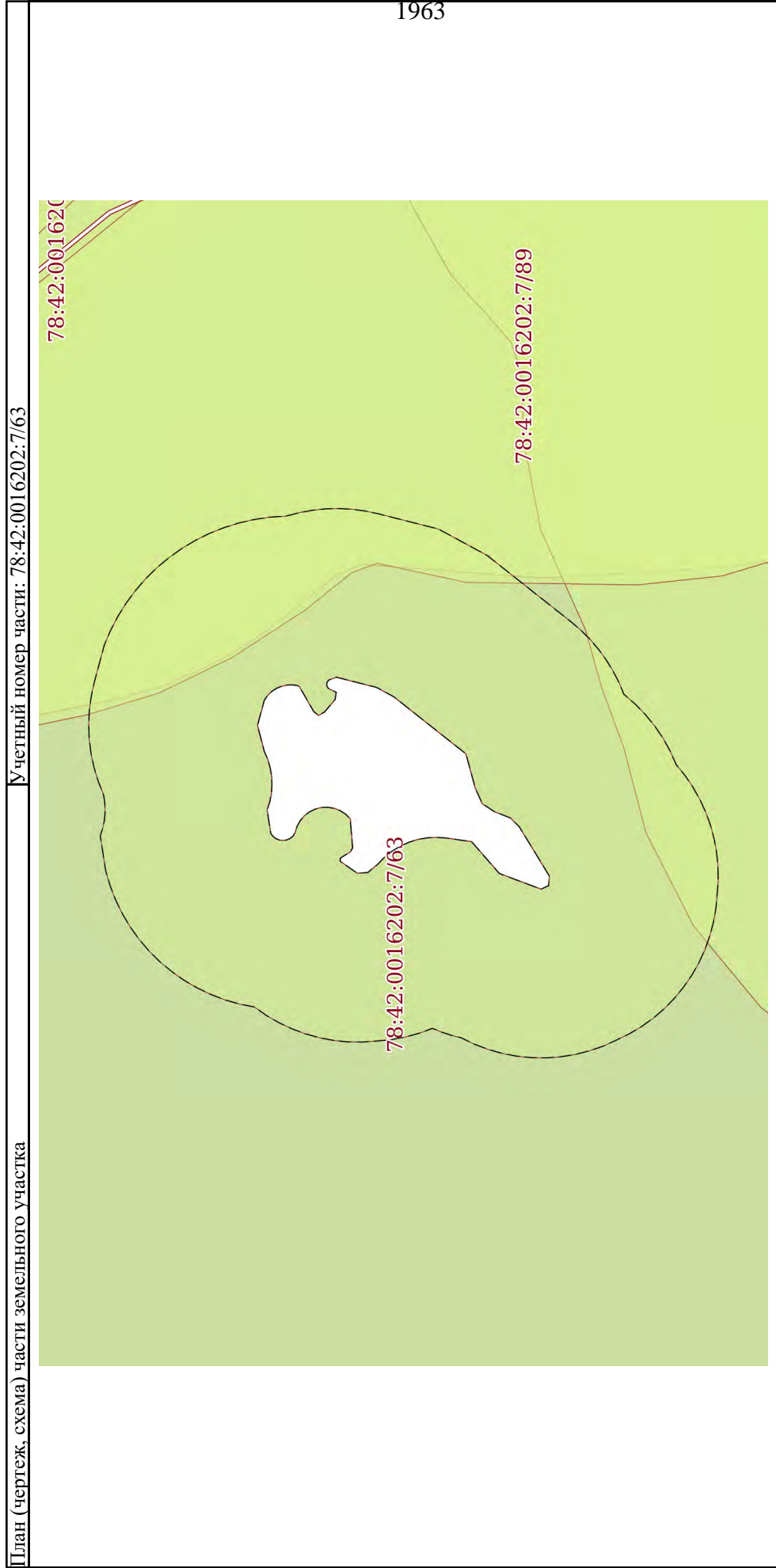
Условные обозначения:

ДОКУМЕНТ ПОДПИСАН  
 ЭЛЕКТРОННОЙ ПОДПИСЬЮ  
 Сертификат: 64575127400433833109200328139839306360  
 Владелец: ФЕДЕРАЛЬНАЯ СЛУЖБА ГОСУДАРСТВЕННОЙ  
 РЕГИСТРАЦИИ, КАДАСТРА И КАРТОГРАФИИ  
 Действителен с 17.05.2022 по 10.08.2023

Полное наименование должности


Инициалы, фамилия

Земельный участок	
вид объекта недвижимости	
Лист № 25 раздела 4	Всего листов раздела 4: 57
28.10.2022г. № КУВИ-001/2022-191121903	Всего разделов: 8
Кадастровый номер:	Всего листов выписки: 842
78:42:0016202:7	



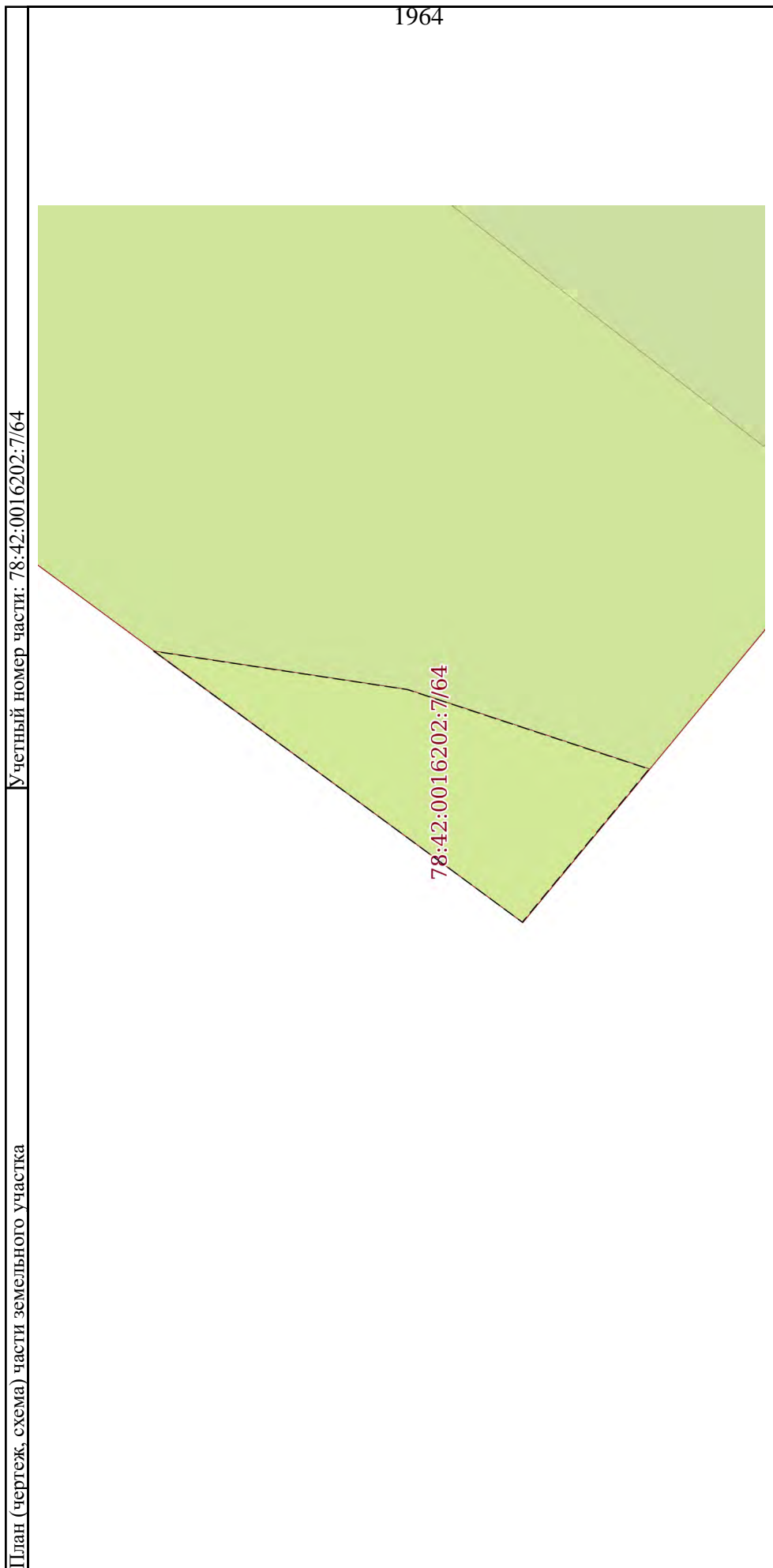
Масштаб 1:700

Условные обозначения:

 ДОКУМЕНТ ПОДПИСАН  
ЭЛЕКТРОННОЙ ПОДПИСЬЮ  
Сертификат: 64575127400433833109200328139839306360  
Владелец: ФЕДЕРАЛЬНАЯ СЛУЖБА ГОСУДАРСТВЕННОЙ  
РЕГИСТРАЦИИ, КАДАСТРА И КАРТОГРАФИИ  
Действителен с 17.05.2022 по 10.08.2023

ПОЛНОЕ НАИМЕНОВАНИЕ ДОЛЖНОСТИ	ИНИЦИАЛЫ, ФАМИЛИЯ
-------------------------------	-------------------

Земельный участок			
вид объекта недвижимости			
Лист № 26 раздела 4	Всего листов раздела 4: 57	Всего разделов: 8	Всего листов выписки: 842
28.10.2022г. № КУВИ-001/2022-191121903			
Кадастровый номер: 78:42:0016202:7			



Масштаб 1:20

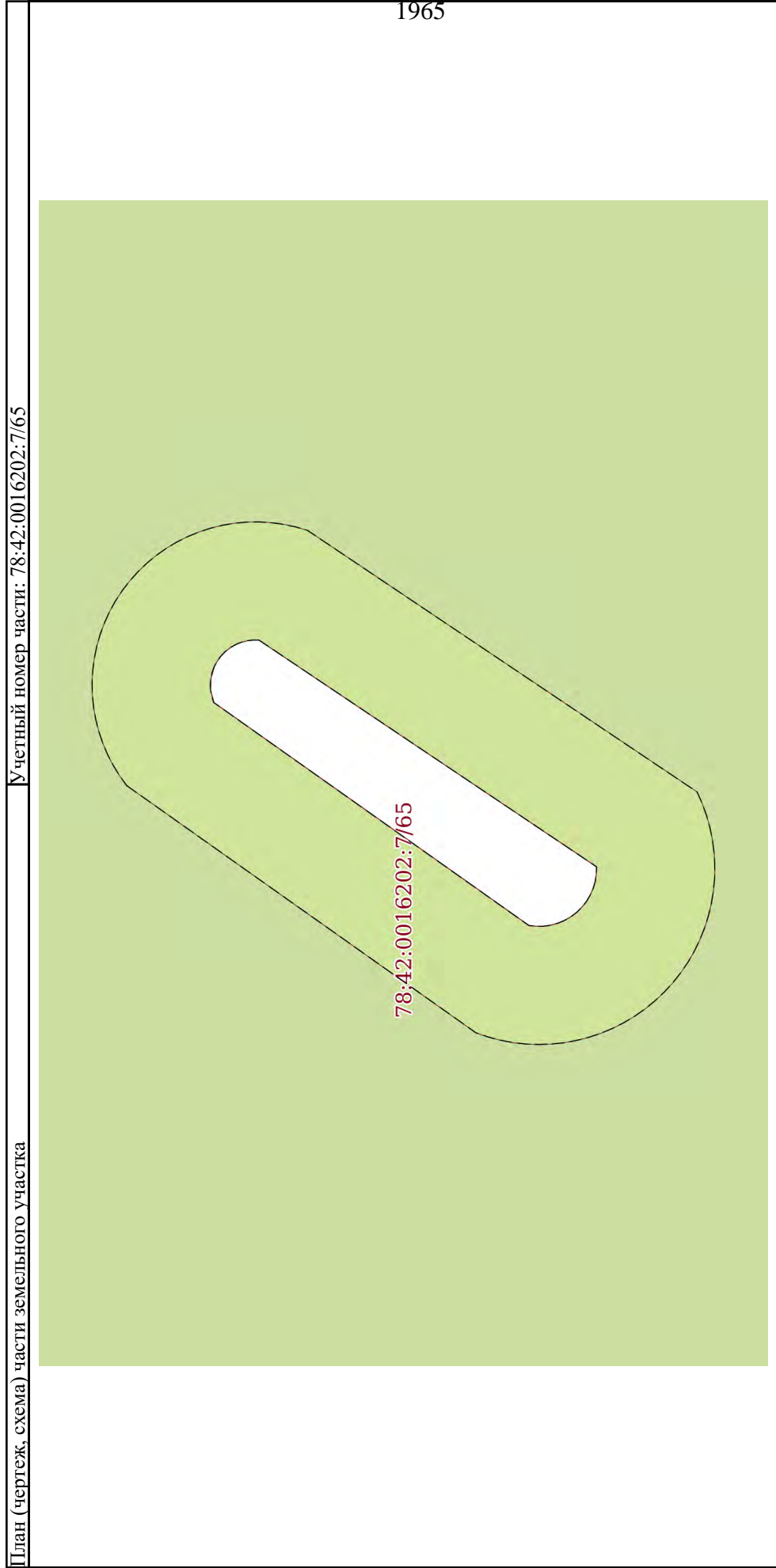
Условные обозначения:

ДОКУМЕНТ ПОДПИСАН  
ЭЛЕКТРОННОЙ ПОДПИСЬЮ  
Сертификат: 64575127400433833109200328139839306360  
Владелец: ФЕДЕРАЛЬНАЯ СЛУЖБА ГОСУДАРСТВЕННОЙ  
РЕГИСТРАЦИИ, КАДАСТРА И КАРТОГРАФИИ  
Действителен: с 17.05.2022 по 10.08.2023

ПОЛНОЕ НАИМЕНОВАНИЕ ДОЛЖНОСТИ	ИНИЦИАЛЫ, ФАМИЛИЯ
-------------------------------	-------------------




Земельный участок			
вид объекта недвижимости			
Лист № 27 раздела 4	Всего листов раздела 4: 57	Всего разделов: 8	Всего листов выписки: 842
28.10.2022г. № КУВИ-001/2022-191121903			
Кадастровый номер: 78:42:0016202:7			



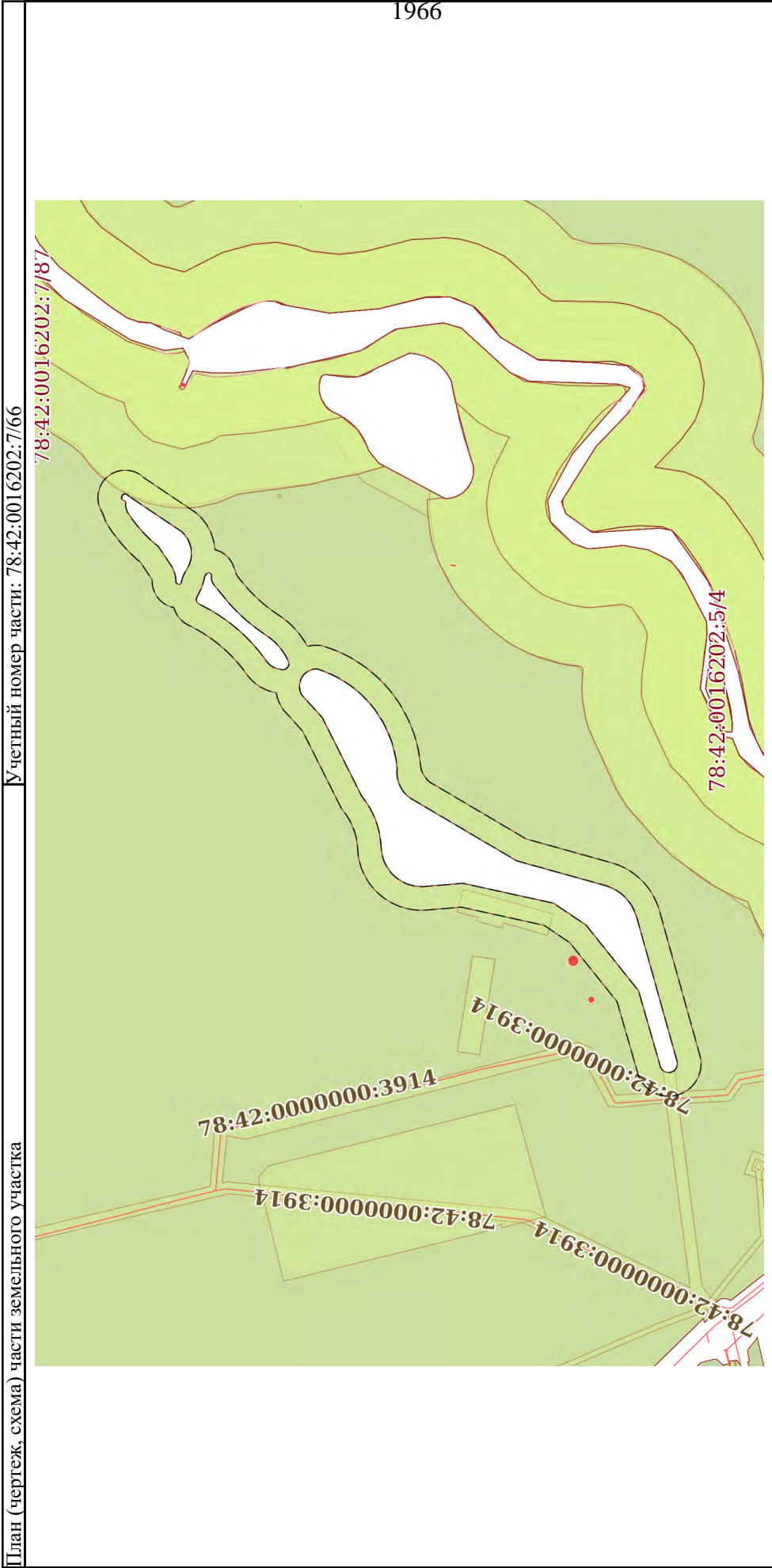
Масштаб 1:1000

Условные обозначения:

	ДОКУМЕНТ ПОДПИСАН
	ЭЛЕКТРОННОЙ ПОДПИСЬЮ
Сертификат: 64575127400433833109200328139839306360	
Владелец: ФЕДЕРАЛЬНАЯ СЛУЖБА ГОСУДАРСТВЕННОЙ	
РЕГИСТРАЦИИ, КАДАСТРА И КАРТОГРАФИИ	
Действителен с 17.05.2022 по 10.08.2023	

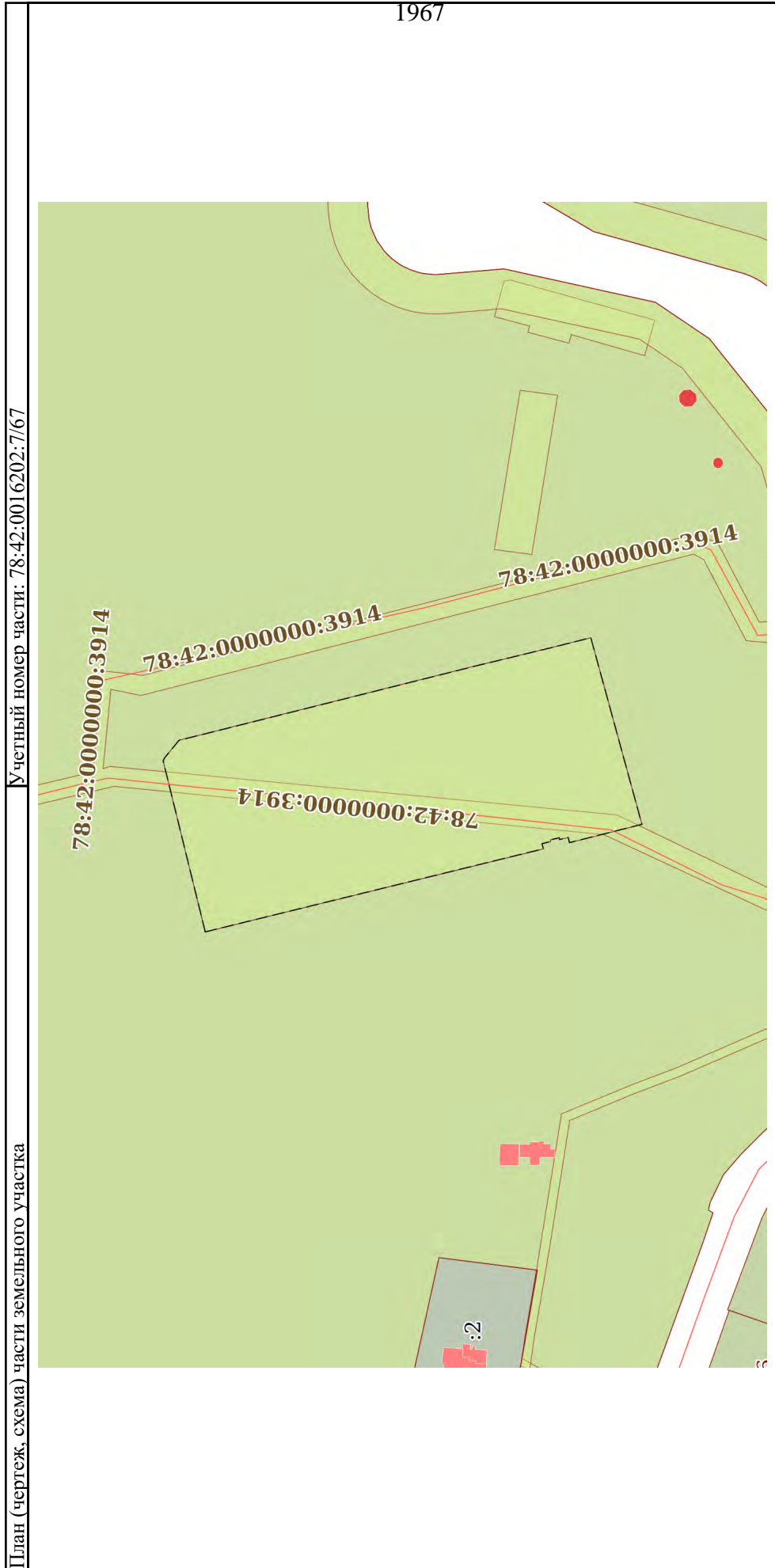
ПОЛНОЕ НАИМЕНОВАНИЕ ДОЛЖНОСТИ	ИНИЦИАЛЫ, ФАМИЛИЯ
-------------------------------	-------------------

Земельный участок	
вид объекта недвижимости	
Лист № 28 раздела 4	Всего листов раздела 4: 57
Лист № 28 раздела 4	Всего разделов: 8
28.10.2022г. № КУВИ-001/2022-191121903	Всего листов выписки: 842
Кадастровый номер: 78:42:0016202:7	



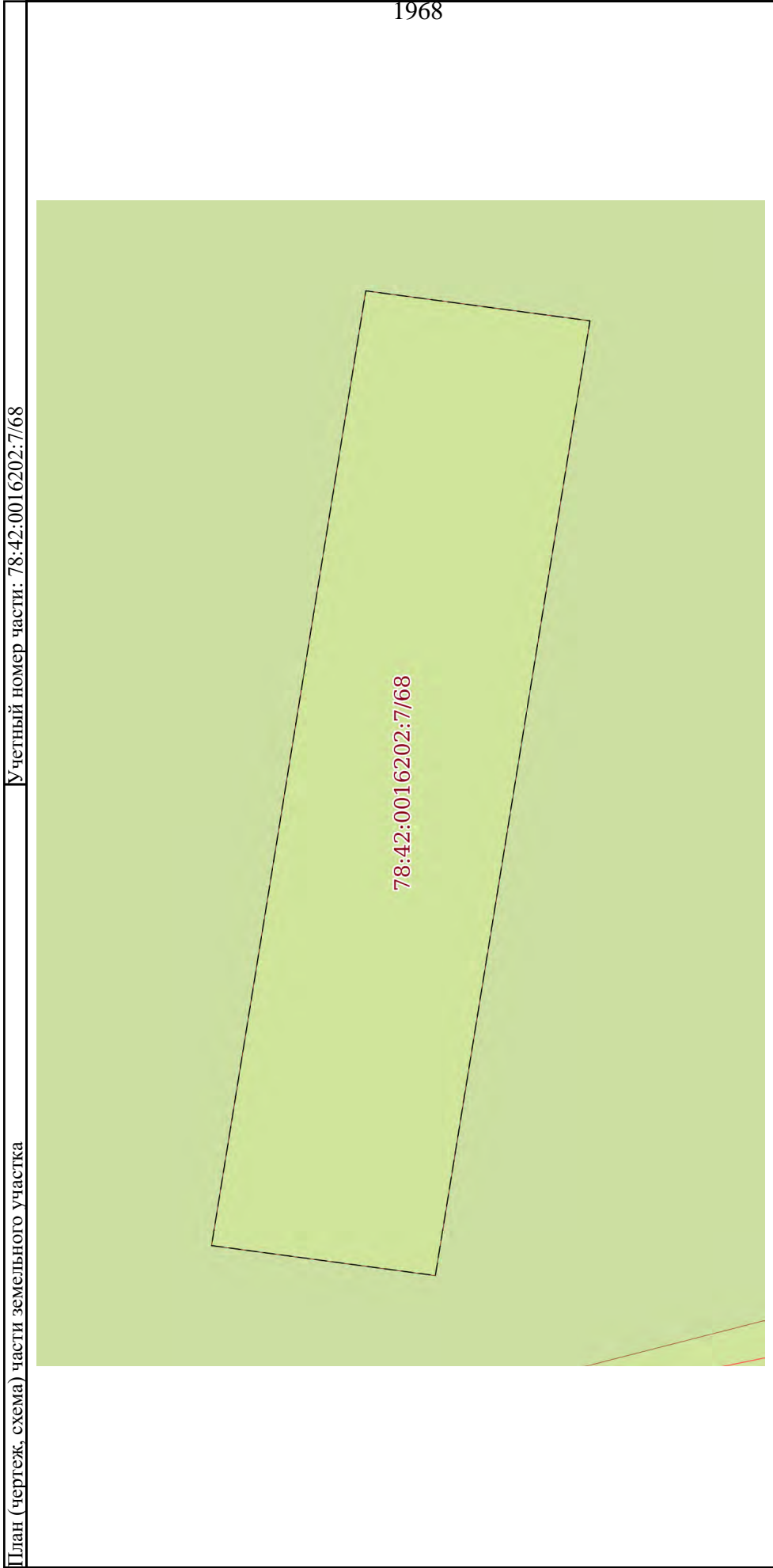
Условные обозначения:	
Масштаб 1:5000	
полное наименование должности	
инициалы, фамилия	
ДОКУМЕНТ ПОДПИСАН	
ЭЛЕКТРОННОЙ ПОДПИСЬЮ	
Сертификат: 64575127400433833109200328139839306360	
Владелец: ФЕДЕРАЛЬНАЯ СЛУЖБА ГОСУДАРСТВЕННОЙ	
РЕГИСТРАЦИИ, КАДАСТРА И КАРТОГРАФИИ	
Действителен с 17.05.2022 по 10.08.2023	

Земельный участок			
вид объекта недвижимости			
Лист № 29 раздела 4	Всего листов раздела 4: 57	Всего разделов: 8	Всего листов выписки: 842
28.10.2022г. № КУВИ-001/2022-191121903			
Кадастровый номер: 78:42:0016202:7			



Условные обозначения:	
Документ подписан ЭЛЕКТРОННОЙ ПОДПИСЬЮ	
Сертификат: 64575127400433833109200328139839306360	
Владелец: ФЕДЕРАЛЬНАЯ СЛУЖБА ГОСУДАРСТВЕННОЙ РЕГИСТРАЦИИ, КАДАСТРА И КАРТОГРАФИИ	
Действителен с 17.05.2022 по 10.08.2023	
Полное наименование должности	Инициалы, фамилия

Земельный участок			
вид объекта недвижимости			
Лист № 30 раздела 4	Всего листов раздела 4: 57	Всего разделов: 8	Всего листов выписки: 842
28.10.2022г. № КУВИ-001/2022-191121903			
Кадастровый номер: 78:42:0016202:7			



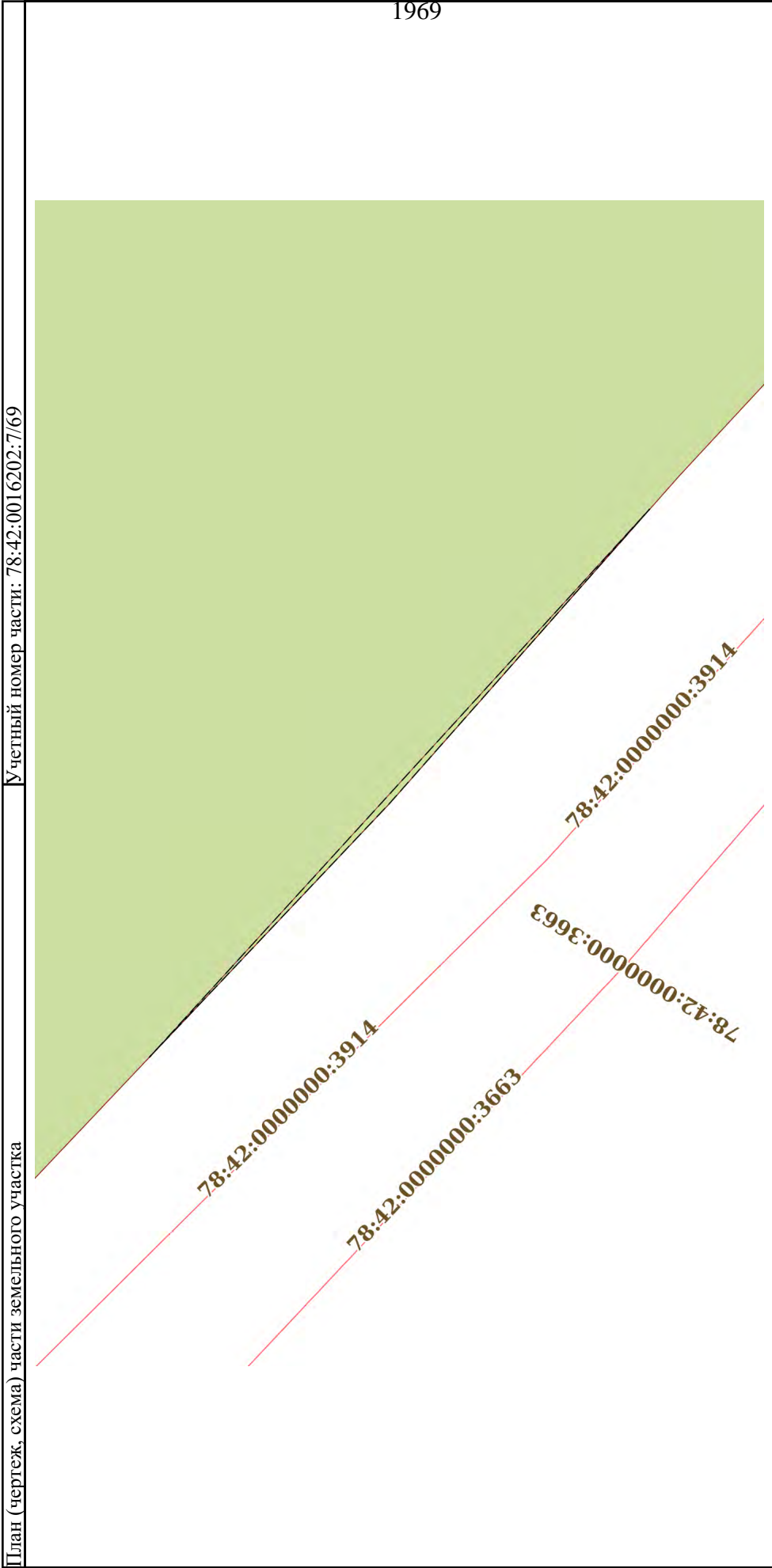
Масштаб 1:500

Условные обозначения:

ДОКУМЕНТ ПОДПИСАН  
ЭЛЕКТРОННОЙ ПОДПИСЬЮ  
Сертификат: 64575127400433833109200328139839306360  
Владелец: ФЕДЕРАЛЬНАЯ СЛУЖБА ГОСУДАРСТВЕННОЙ  
РЕГИСТРАЦИИ, КАДАСТРА И КАРТОГРАФИИ  
Действителен с 17.05.2022 по 10.08.2023

ПОЛНОЕ НАИМЕНОВАНИЕ ДОЛЖНОСТИ	ИНИЦИАЛЫ, ФАМИЛИЯ
-------------------------------	-------------------

Земельный участок			
вид объекта недвижимости			
Лист № 31 раздела 4	Всего листов раздела 4: 57	Всего разделов: 8	Всего листов выписки: 842
28.10.2022г. № КУВИ-001/2022-191121903			
Кадастровый номер: 78:42:0016202:7			



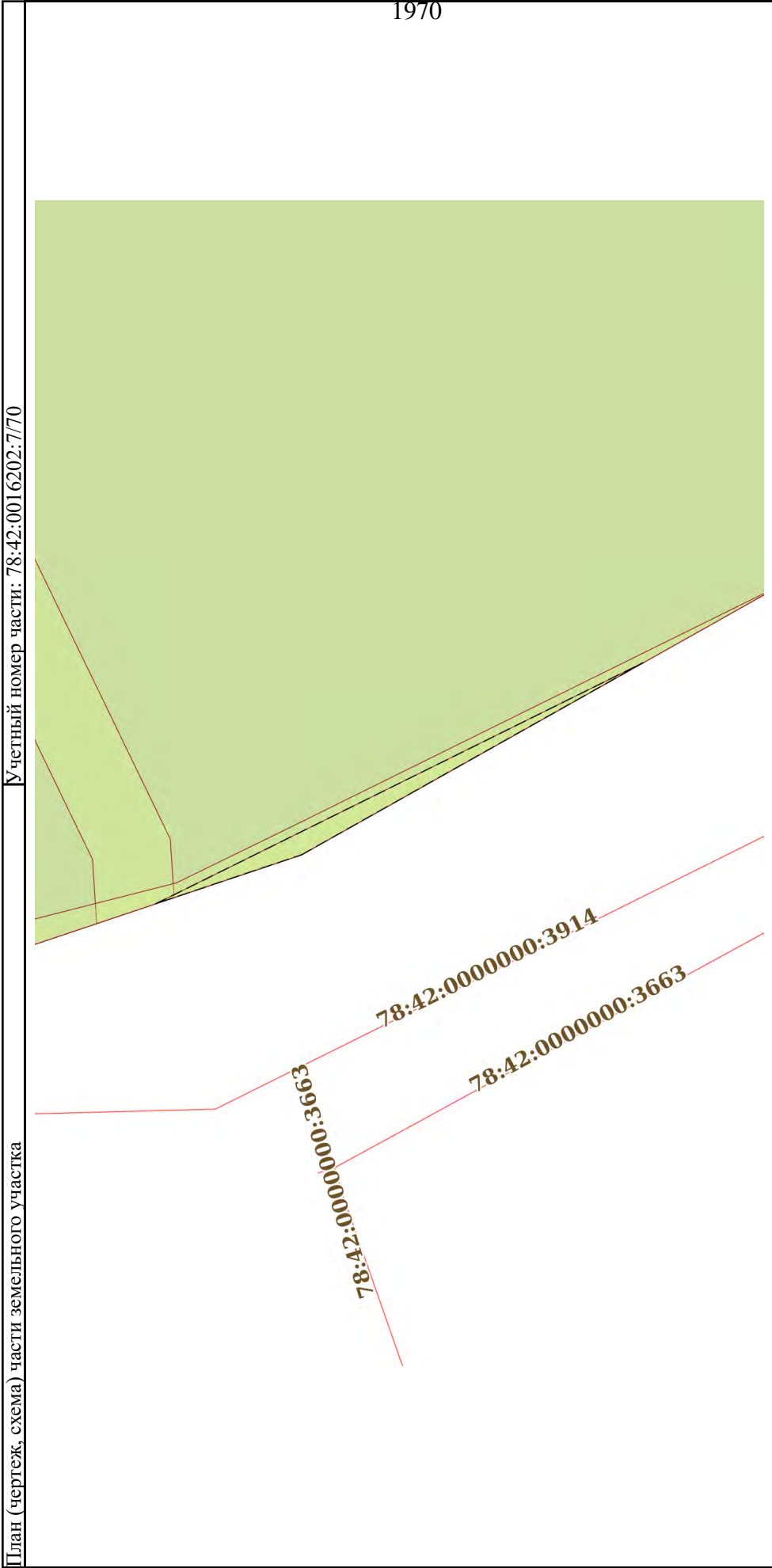
Масштаб 1:300

Условные обозначения:

ДОКУМЕНТ ПОДПИСАН  
ЭЛЕКТРОННОЙ ПОДПИСЬЮ  
Сертификат: 64575127400433833109200328139839306360  
Владелец: ФЕДЕРАЛЬНАЯ СЛУЖБА ГОСУДАРСТВЕННОЙ  
РЕГИСТРАЦИИ, КАДАСТРА И КАРТОГРАФИИ  
Действителен: с 17.05.2022 по 10.08.2023

ПОЛНОЕ НАИМЕНОВАНИЕ ДОЛЖНОСТИ	ИНИЦИАЛЫ, ФАМИЛИЯ
-------------------------------	-------------------

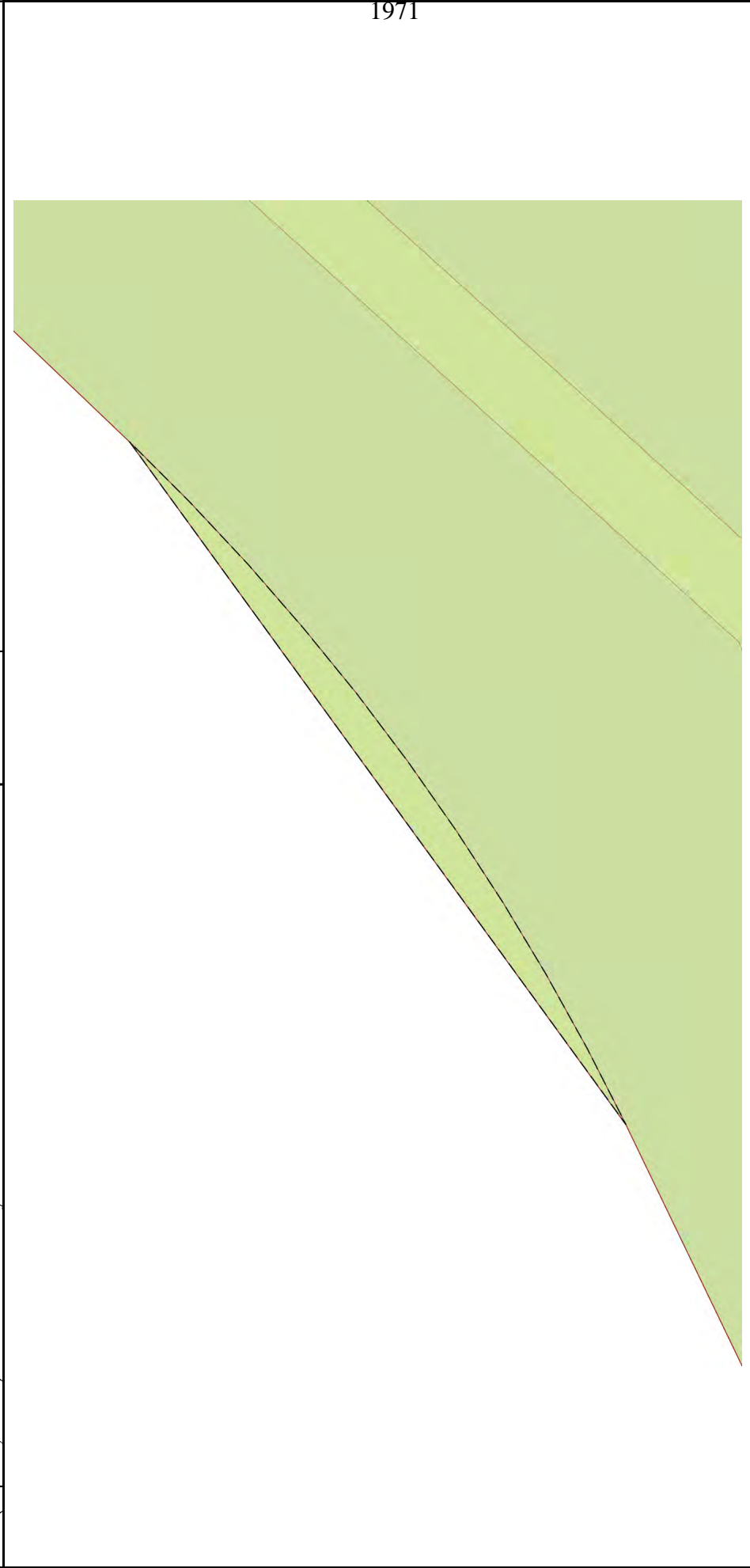
Земельный участок			
вид объекта недвижимости			
Лист № 32 раздела 4	Всего листов раздела 4: 57	Всего разделов: 8	Всего листов выписки: 842
28.10.2022г. № КУВИ-001/2022-191121903			
Кадастровый номер: 78:42:0016202:7			



ПОЛНОЕ НАИМЕНОВАНИЕ ДОЛЖНОСТИ	
ДОКУМЕНТ ПОДПИСАН ЭЛЕКТРОННОЙ ПОДПИСЬЮ	
Сертификат: 64575127400433833109200328139839306360	
Владелец: ФЕДЕРАЛЬНАЯ СЛУЖБА ГОСУДАРСТВЕННОЙ РЕГИСТРАЦИИ, КАДАСТРА И КАРТОГРАФИИ	
Действителен: с 17.05.2022 по 10.08.2023	
ИНИЦИАЛЫ, ФАМИЛИЯ	




Земельный участок			
вид объекта недвижимости			
Лист № 33 раздела 4	Всего листов раздела 4: 57	Всего разделов: 8	Всего листов выписки: 842
28.10.2022г. № КУВИ-001/2022-191121903			
Кадастровый номер: 78:42:0016202:7			
План (чертеж, схема) части земельного участка			
Учетный номер части: 78:42:0016202:7/71			



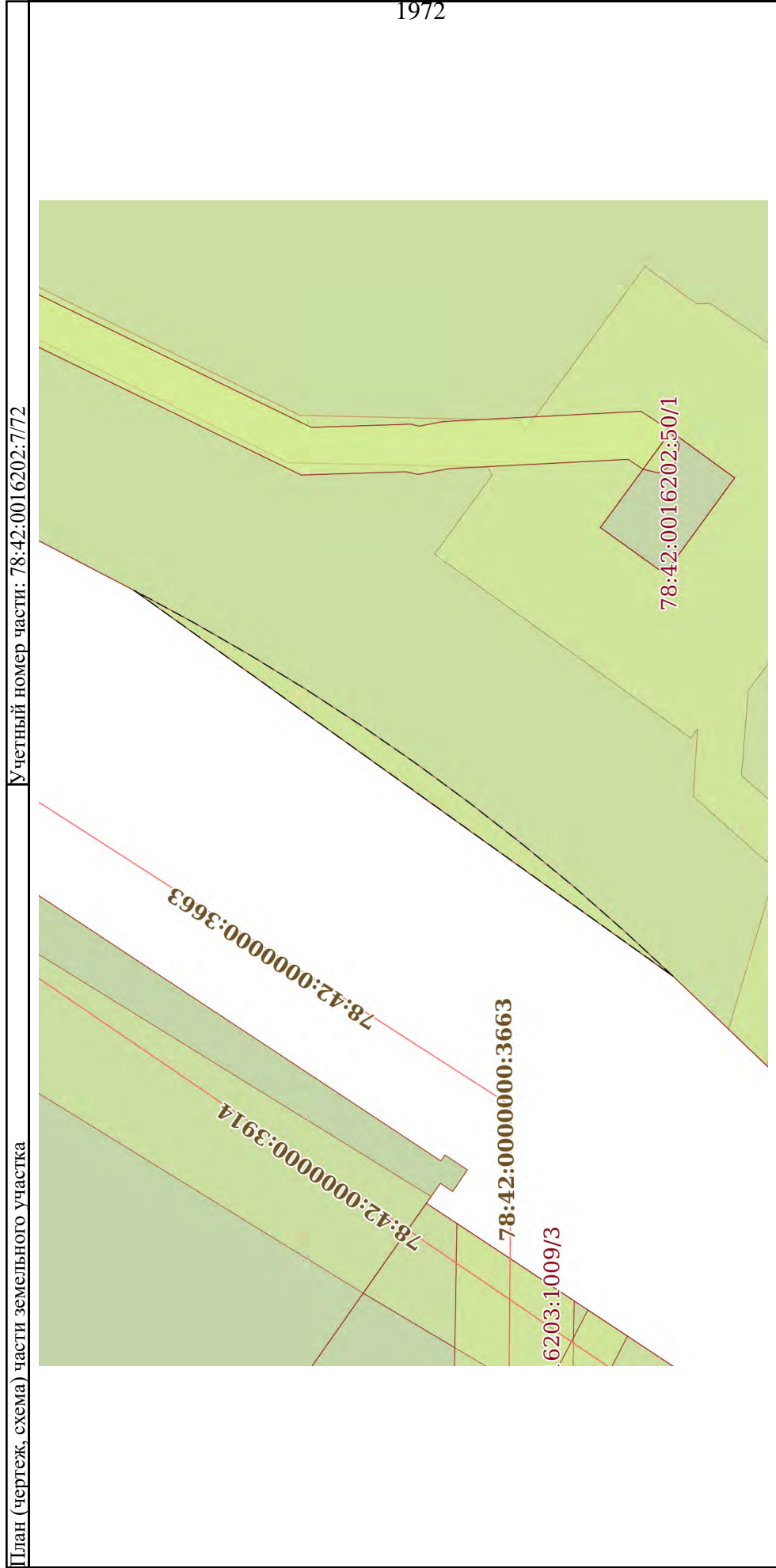
Масштаб 1:300

Условные обозначения:

	ДОКУМЕНТ ПОДПИСАН ЭЛЕКТРОННОЙ ПОДПИСЬЮ
Сертификат: 64575127400433833109200328139839306360	
Владелец: ФЕДЕРАЛЬНАЯ СЛУЖБА ГОСУДАРСТВЕННОЙ РЕГИСТРАЦИИ, КАДАСТРА И КАРТОГРАФИИ	
Действителен с 17.05.2022 по 10.08.2023	

ПОЛНОЕ НАИМЕНОВАНИЕ ДОЛЖНОСТИ	ИНИЦИАЛЫ, ФАМИЛИЯ
-------------------------------	-------------------

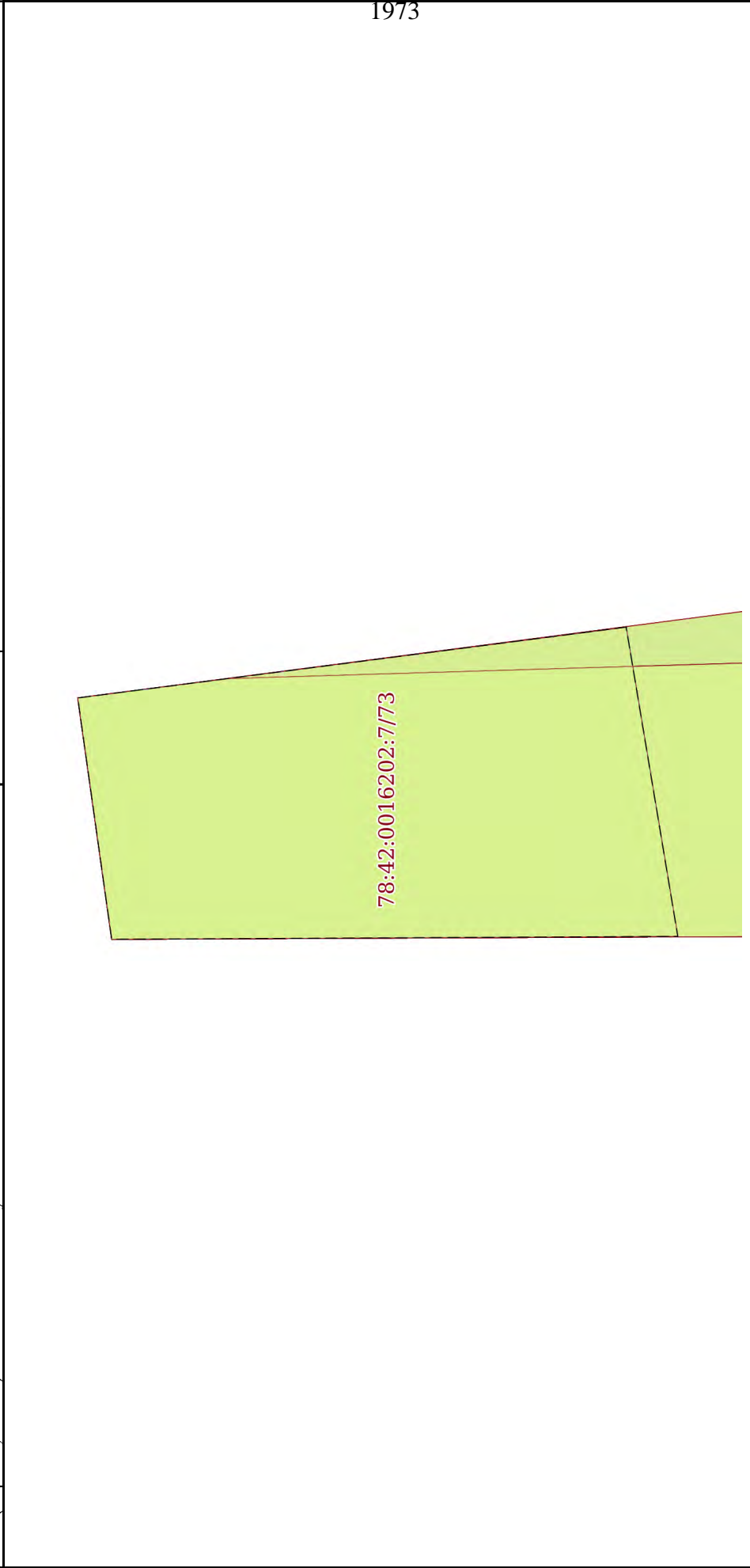
Земельный участок			
вид объекта недвижимости			
Лист № 34 раздела 4	Всего листов раздела 4: 57	Всего разделов: 8	Всего листов выписки: 842
28.10.2022г. № КУВИ-001/2022-191121903			
Кадастровый номер: 78:42:0016202:7			



Масштаб 1:500	Условные обозначения:
ДОКУМЕНТ ПОДПИСАН ЭЛЕКТРОННОЙ ПОДПИСЬЮ	
Сертификат: 64575127400433833109200328139839306360	
Владелец: ФЕДЕРАЛЬНАЯ СЛУЖБА ГОСУДАРСТВЕННОЙ РЕГИСТРАЦИИ, КАДАСТРА И КАРТОГРАФИИ	
Действителен с 17.05.2022 по 10.08.2023	
Полное наименование должности	Инициалы, фамилия




Земельный участок			
вид объекта недвижимости			
Лист № 35 раздела 4	Всего листов раздела 4: 57	Всего разделов: 8	Всего листов выписки: 842
28.10.2022г. № КУВИ-001/2022-191121903			
Кадастровый номер: 78:42:0016202:7			
План (чертеж, схема) части земельного участка			
Учетный номер части: 78:42:0016202:7/73			



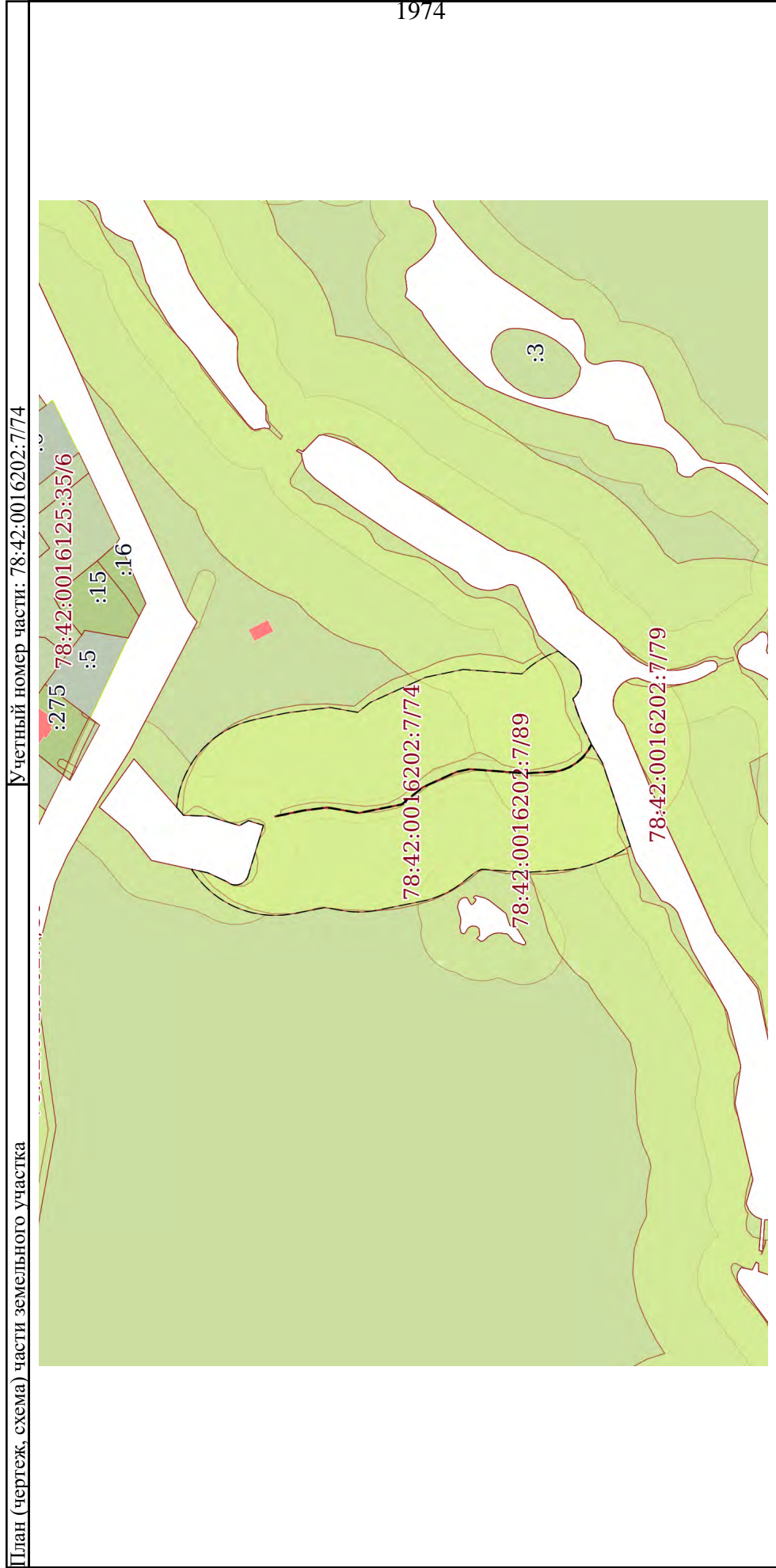
Масштаб 1:80

Условные обозначения:

	ДОКУМЕНТ ПОДПИСАН
	ЭЛЕКТРОННОЙ ПОДПИСЬЮ
Сертификат: 64575127400433833109200328139839306360	
Владелец: ФЕДЕРАЛЬНАЯ СЛУЖБА ГОСУДАРСТВЕННОЙ	
РЕГИСТРАЦИИ, КАДАСТРА И КАРТОГРАФИИ	
Действителен с 17.05.2022 по 10.08.2023	

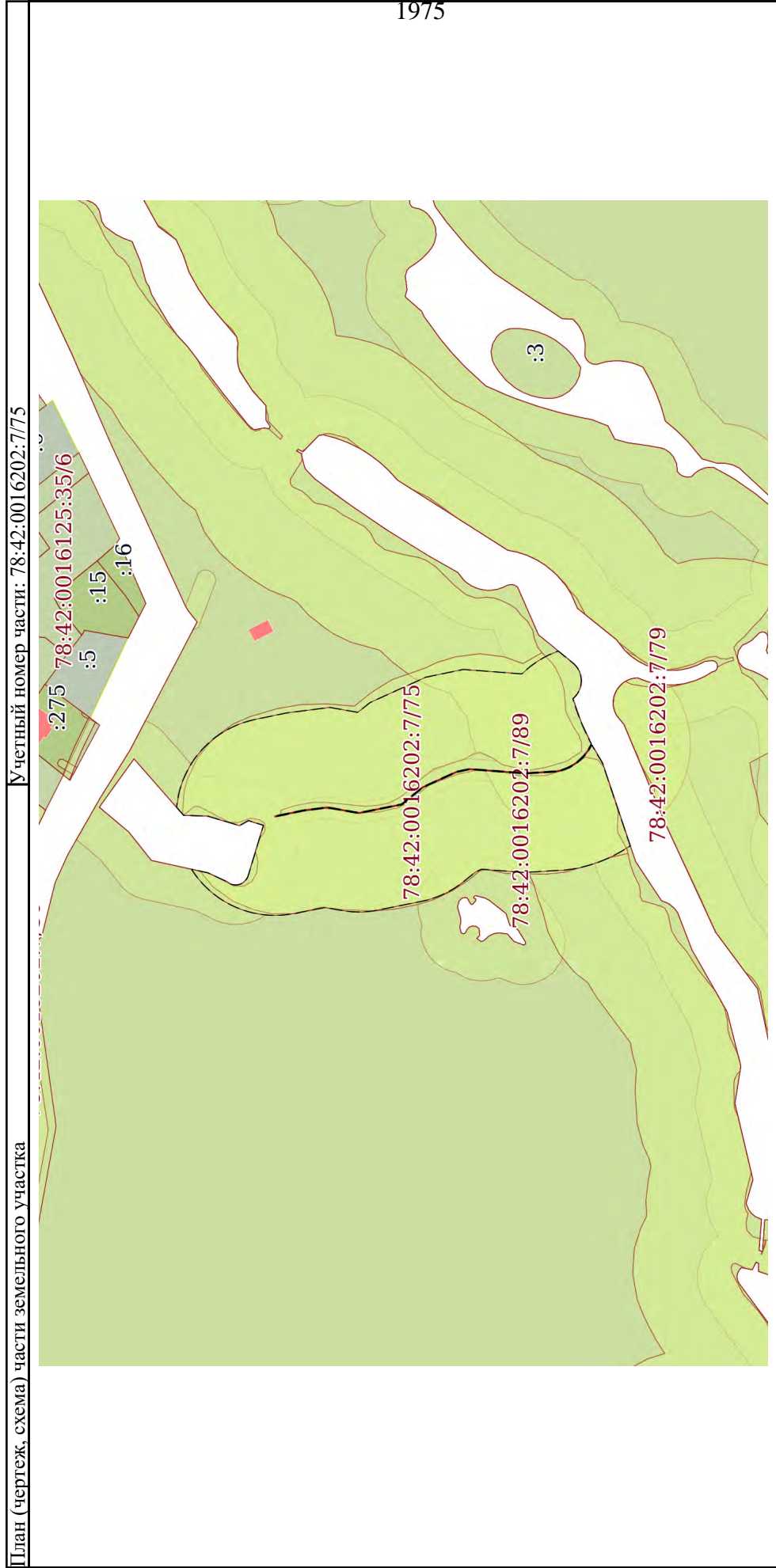
ПОЛНОЕ НАИМЕНОВАНИЕ ДОЛЖНОСТИ	ИНИЦИАЛЫ, ФАМИЛИЯ
-------------------------------	-------------------


Земельный участок			
вид объекта недвижимости			
Лист № 36 раздела 4	Всего листов раздела 4: 57	Всего разделов: 8	Всего листов выписки: 842
28.10.2022г. № КУВИ-001/2022-191121903			
Кадастровый номер: 78:42:0016202:7			




Масштаб 1:3000	Условные обозначения:
ДОКУМЕНТ ПОДПИСАН ЭЛЕКТРОННОЙ ПОДПИСЬЮ Сертификат: 64575127400433833109200328139839306360 Владелец: ФЕДЕРАЛЬНАЯ СЛУЖБА ГОСУДАРСТВЕННОЙ РЕГИСТРАЦИИ, КАДАСТРА И КАРТОГРАФИИ Действителен с 17.05.2022 по 10.08.2023	
Полное наименование должности	Инициалы, фамилия

Земельный участок	
вид объекта недвижимости	
Лист № 37 раздела 4	Всего листов раздела 4: 57
Всего листов выписки: 842	
28.10.2022г. № КУВИ-001/2022-191121903	
Кадастровый номер: 78:42:0016202:7	




Масштаб 1:3000	Условные обозначения:
	
ДОКУМЕНТ ПОДПИСАН ЭЛЕКТРОННОЙ ПОДПИСЬЮ	
Сертификат: 64575127400433833109200328139839306360	
Владелец: ФЕДЕРАЛЬНАЯ СЛУЖБА ГОСУДАРСТВЕННОЙ РЕГИСТРАЦИИ, КАДАСТРА И КАРТОГРАФИИ	
Действителен с 17.05.2022 по 10.08.2023	
Полное наименование должности	Инициалы, фамилия

Земельный участок			
вид объекта недвижимости			
Лист № 38 раздела 4	Всего листов раздела 4: 57	Всего разделов: 8	Всего листов выписки: 842
28.10.2022г. № КУВИ-001/2022-191121903			
Кадастровый номер: 78:42:0016202:7			




Масштаб 1:200

Условные обозначения:

	ДОКУМЕНТ ПОДПИСАН ЭЛЕКТРОННОЙ ПОДПИСЬЮ Сертификат: 64575127400433833109200328139839306360 Владелец: ФЕДЕРАЛЬНАЯ СЛУЖБА ГОСУДАРСТВЕННОЙ РЕГИСТРАЦИИ, КАДАСТРА И КАРТОГРАФИИ Действителен: с 17.05.2022 по 10.08.2023
ПОЛНОЕ НАИМЕНОВАНИЕ ДОЛЖНОСТИ	ИНИЦИАЛЫ, ФАМИЛИЯ

Земельный участок			
вид объекта недвижимости			
Лист № 39 раздела 4	Всего листов раздела 4: 57	Всего разделов: 8	Всего листов выписки: 842
28.10.2022г. № КУВИ-001/2022-191121903			
Кадастровый номер: 78:42:0016202:7			



Масштаб 1:200

Условные обозначения:

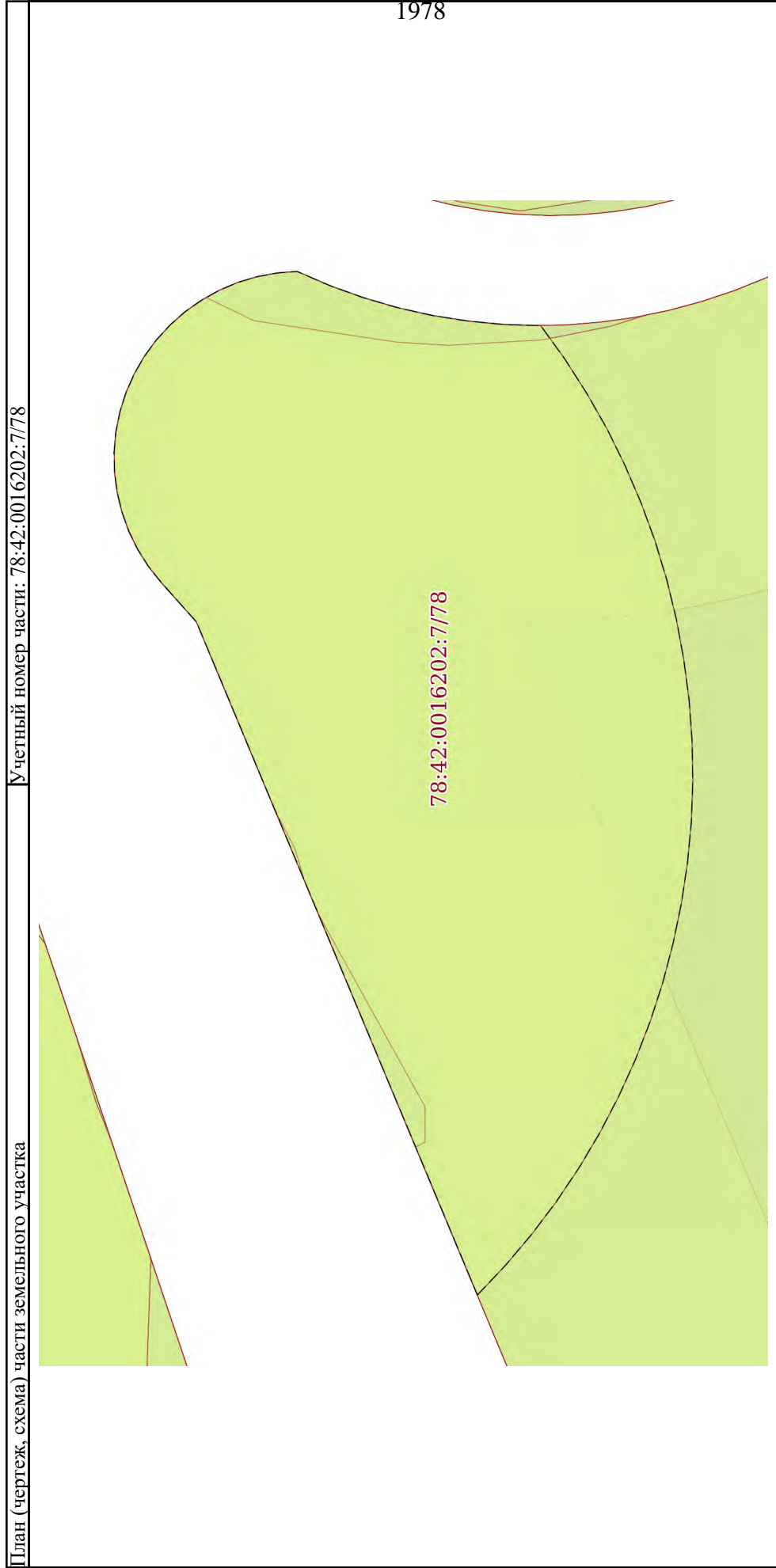
ДОКУМЕНТ ПОДПИСАН  
ЭЛЕКТРОННОЙ ПОДПИСЬЮ  
Сертификат: 64575127400433833109200328139839306360  
Владелец: ФЕДЕРАЛЬНАЯ СЛУЖБА ГОСУДАРСТВЕННОЙ  
РЕГИСТРАЦИИ, КАДАСТРА И КАРТОГРАФИИ  
Действителен с 17.05.2022 по 10.08.2023

полное наименование должности

инициалы, фамилия




Земельный участок	
вид объекта недвижимости	
Лист № 40 раздела 4	Всего листов раздела 4: 57
28.10.2022г. № КУВИ-001/2022-191121903	Всего разделов: 8
Кадастровый номер:	Всего листов выписки: 842
78:42:0016202:7	



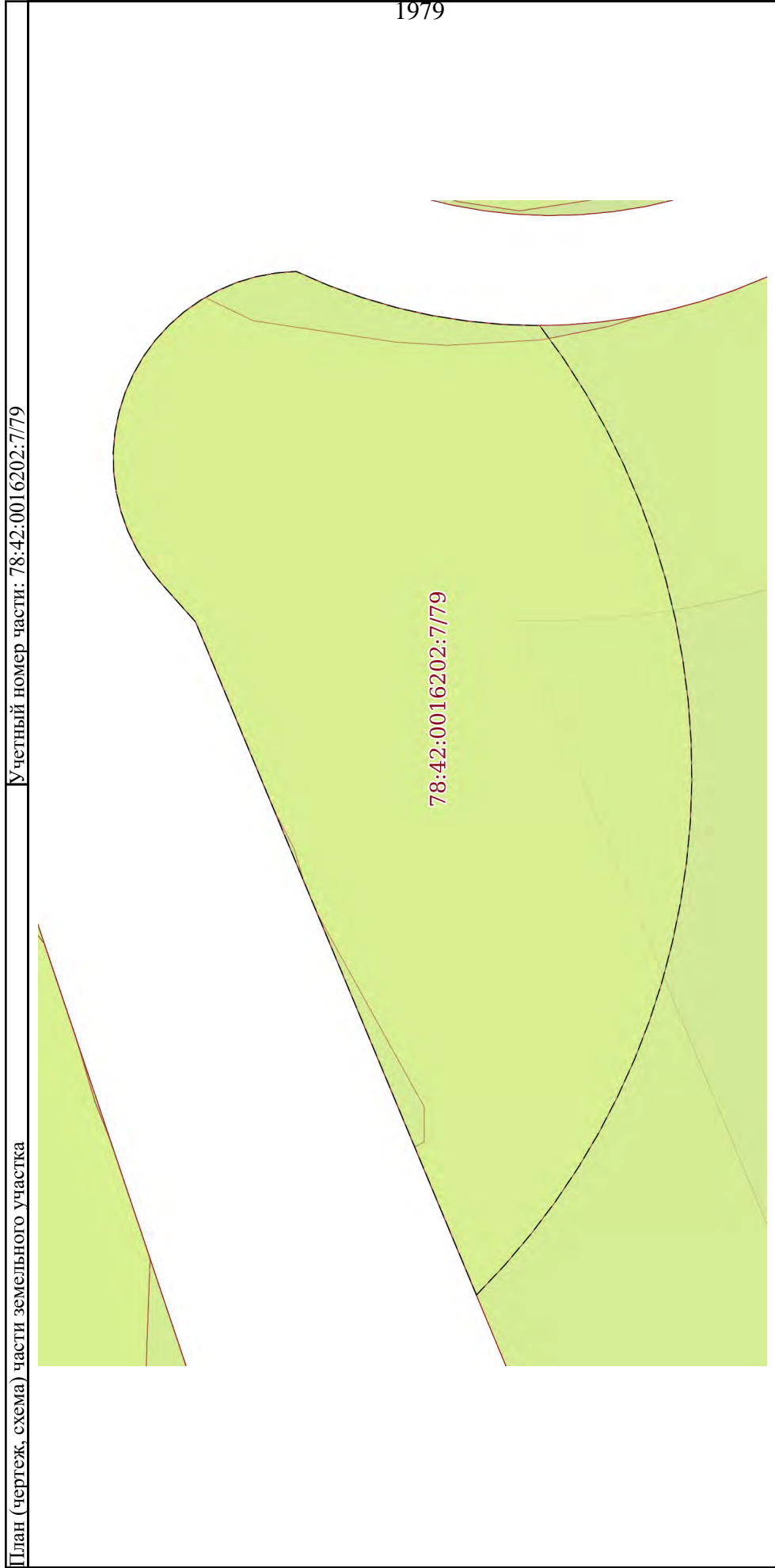
Масштаб 1:400

Условные обозначения:

	ДОКУМЕНТ ПОДПИСАН
	ЭЛЕКТРОННОЙ ПОДПИСЬЮ
	Сертификат: 64575127400433833109200328139839306360
	Владелец: ФЕДЕРАЛЬНАЯ СЛУЖБА ГОСУДАРСТВЕННОЙ
	РЕГИСТРАЦИИ, КАДАСТРА И КАРТОГРАФИИ
	Действителен с 17.05.2022 по 10.08.2023


ПОЛНОЕ НАИМЕНОВАНИЕ ДОЛЖНОСТИ	ИНИЦИАЛЫ, ФАМИЛИЯ
-------------------------------	-------------------

Земельный участок	
вид объекта недвижимости	
Лист № 41 раздела 4	Всего листов раздела 4: 57
Всего листов выписки: 842	
28.10.2022г. № КУВИ-001/2022-191121903	
Кадастровый номер: 78:42:0016202:7	



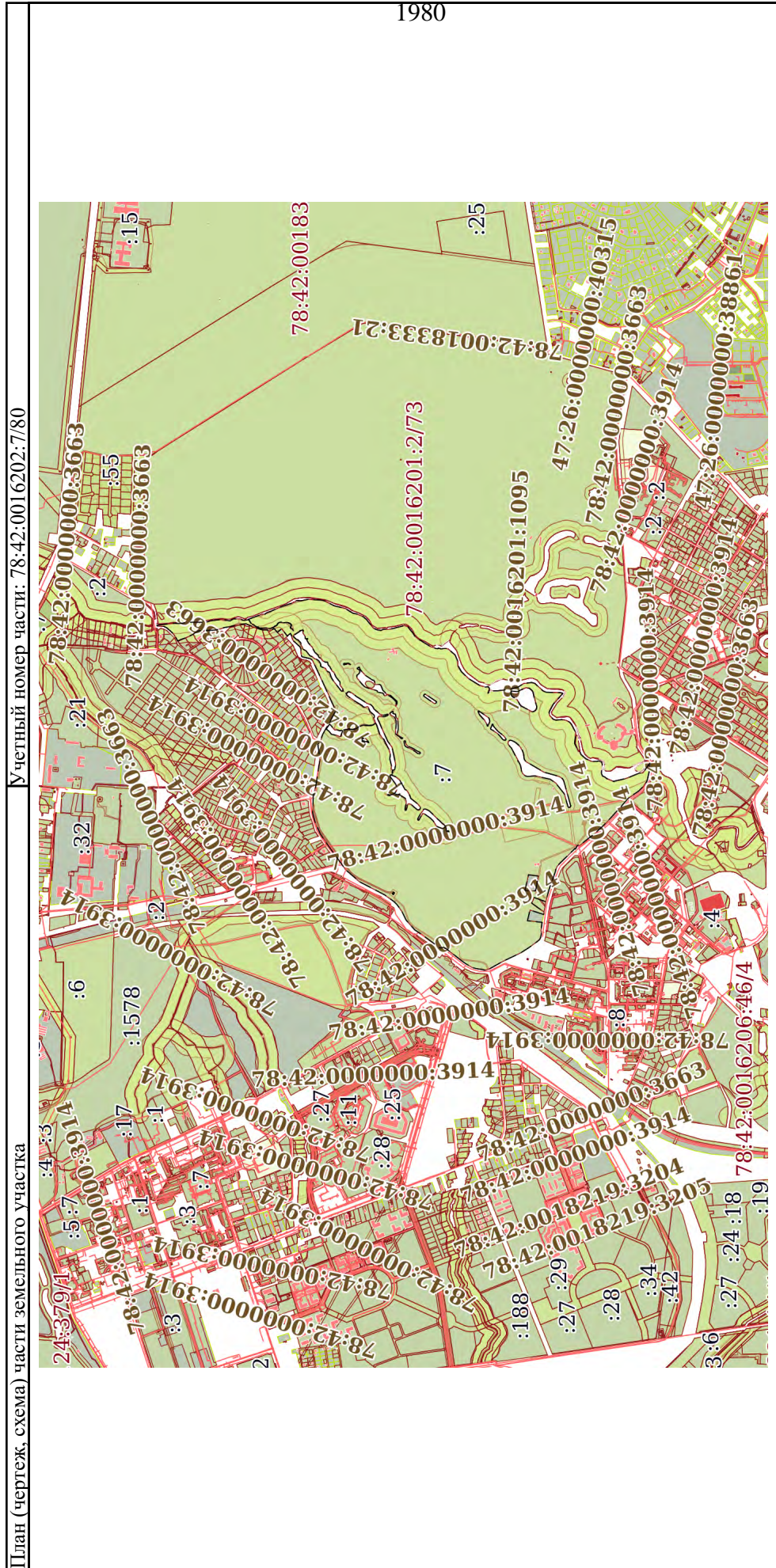
Масштаб 1:400

Условные обозначения:

	ДОКУМЕНТ ПОДПИСАН ЭЛЕКТРОННОЙ ПОДПИСЬЮ
Сертификат: 64575127400433833109200328139839306360	
Владелец: ФЕДЕРАЛЬНАЯ СЛУЖБА ГОСУДАРСТВЕННОЙ РЕГИСТРАЦИИ, КАДАСТРА И КАРТОГРАФИИ	
Действителен: с 17.05.2022 по 10.08.2023	

ПОЛНОЕ НАИМЕНОВАНИЕ ДОЛЖНОСТИ	ИНИЦИАЛЫ, ФАМИЛИЯ
-------------------------------	-------------------

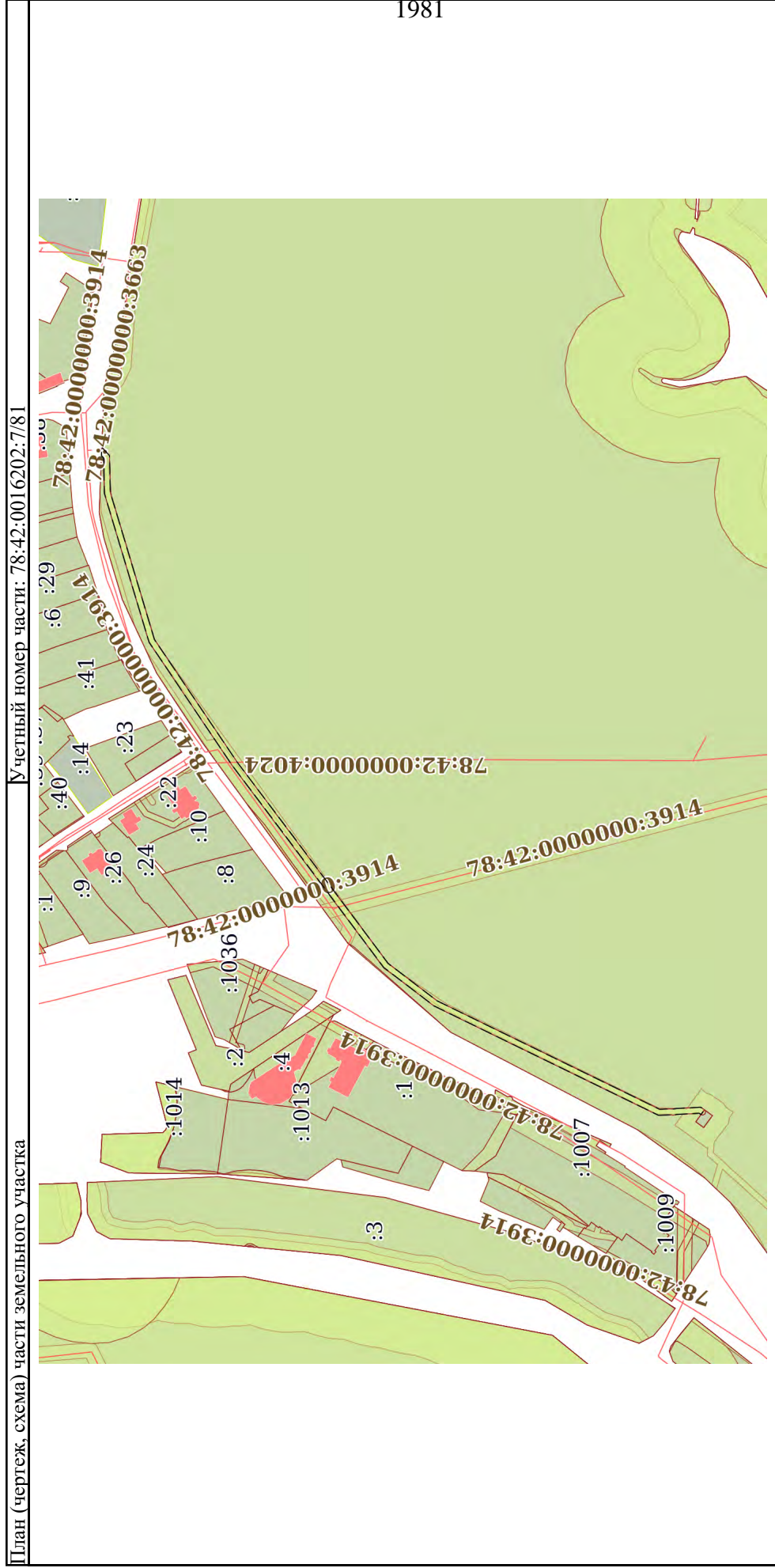
Земельный участок	
вид объекта недвижимости	
Лист № 42 раздела 4	Всего листов раздела 4: 57
Всего листов выписки: 842	
28.10.2022г. № КУВИ-001/2022-191121903	
Кадастровый номер: 78:42:0016202:7	



Масштаб 1:30000	Условные обозначения:
ДОКУМЕНТ ПОДПИСАН ЭЛЕКТРОННОЙ ПОДПИСЬЮ Сертификат: 64575127400433833109200328139839306360 Владелец: ФЕДЕРАЛЬНАЯ СЛУЖБА ГОСУДАРСТВЕННОЙ РЕГИСТРАЦИИ, КАДАСТРА И КАРТОГРАФИИ Действителен: с 17.05.2022 по 10.08.2023	
Полное наименование должности	инициалы, фамилия




Земельный участок	
вид объекта недвижимости	
Лист № 43 раздела 4	Всего листов раздела 4: 57
Лист № 43 раздела 4	Всего разделов: 8
Всего листов выписки: 842	
28.10.2022г. № КУВИ-001/2022-191121903	
Кадастровый номер:	
78:42:0016202:7	

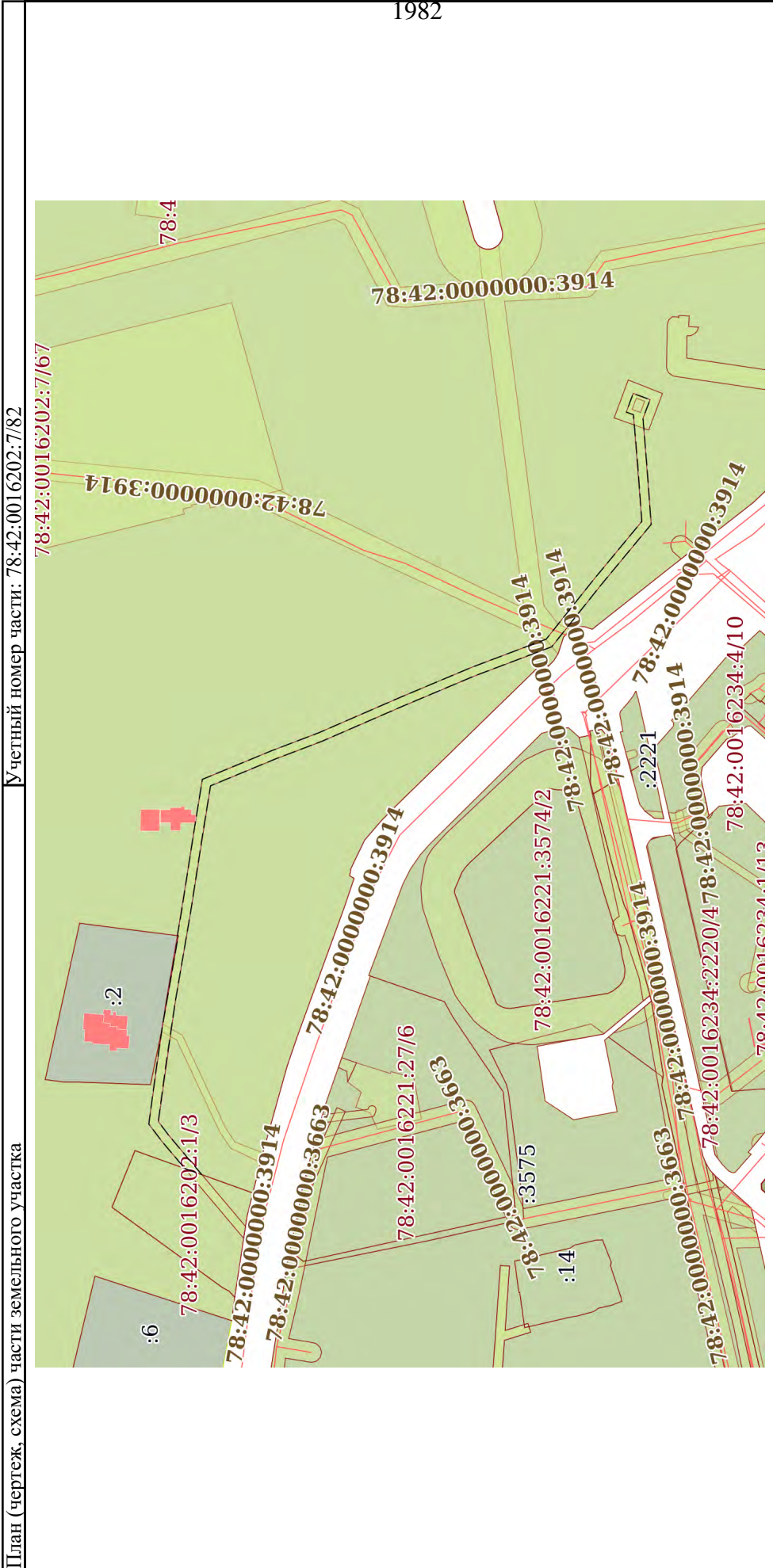


Масштаб 1:4000

Условные обозначения:


	
ДОКУМЕНТ ПОДПИСАН	
ЭЛЕКТРОННОЙ ПОДПИСЬЮ	
Сертификат: 64575127400433833109200328139839306360	
Владелец: ФЕДЕРАЛЬНАЯ СЛУЖБА ГОСУДАРСТВЕННОЙ	
РЕГИСТРАЦИИ, КАДАСТРА И КАРТОГРАФИИ	
Действителен: с 17.05.2022 по 10.08.2023	
Полное наименование должности	Инициалы, фамилия

Земельный участок	
вид объекта недвижимости	
Лист № 44 раздела 4	Всего листов раздела 4: 57
Всего листов выписки: 842	Всего разделов: 8
28.10.2022г. № КУВИ-001/2022-191121903	
Кадастровый номер: 78:42:0016202:7	



Документ подписан ЭЛЕКТРОННОЙ ПОДПИСЬЮ	
Сертификат: 64575127400433833109200328139839306360	
Владелец: ФЕДЕРАЛЬНАЯ СЛУЖБА ГОСУДАРСТВЕННОЙ РЕГИСТРАЦИИ, КАДАСТРА И КАРТОГРАФИИ	
Действителен: с 17.05.2022 по 10.08.2023	
ПОЛНОЕ НАИМЕНОВАНИЕ ДОЛЖНОСТИ	
Инициалы, фамилия	

Земельный участок	
вид объекта недвижимости	
Лист № 45 раздела 4	Всего листов раздела 4: 57
Всего листов выписки: 842	Всего разделов: 8
28.10.2022г. № КУВИ-001/2022-191121903	
Кадастровый номер: 78:42:0016202:7	

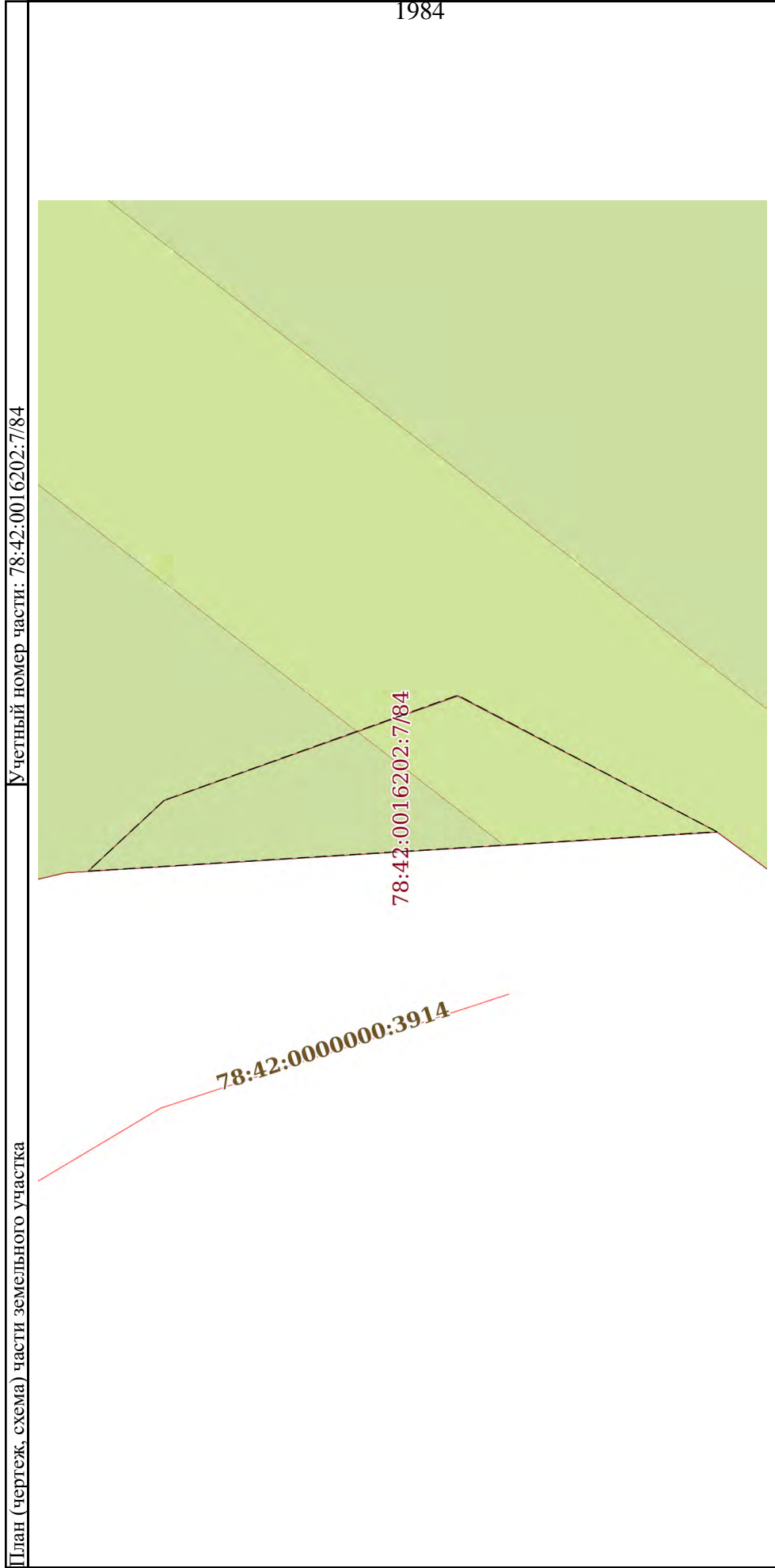


Масштаб 1:40

Условные обозначения:


ПОЛНОЕ НАИМЕНОВАНИЕ ДОЛЖНОСТИ	ИНИЦИАЛЫ, ФАМИЛИЯ
-------------------------------	-------------------

Земельный участок			
вид объекта недвижимости			
Лист № 46 раздела 4	Всего листов раздела 4: 57	Всего разделов: 8	Всего листов выписки: 842
28.10.2022г. № КУВИ-001/2022-191121903			
Кадастровый номер: 78:42:0016202:7			



Масштаб 1:90

Условные обозначения:

	ДОКУМЕНТ ПОДПИСАН ЭЛЕКТРОННОЙ ПОДПИСЬЮ Сертификат: 64575127400433833109200328139839306360 Владелец: ФЕДЕРАЛЬНАЯ СЛУЖБА ГОСУДАРСТВЕННОЙ РЕГИСТРАЦИИ, КАДАСТРА И КАРТОГРАФИИ Действителен с 17.05.2022 по 10.08.2023
ПОЛНОЕ НАИМЕНОВАНИЕ ДОЛЖНОСТИ	ИНИЦИАЛЫ, ФАМИЛИЯ



Земельный участок

вид объекта недвижимости

Лист № 47 раздела 4

Всего листов раздела 4: 57

Всего разделов: 8

Всего листов выписки: 842

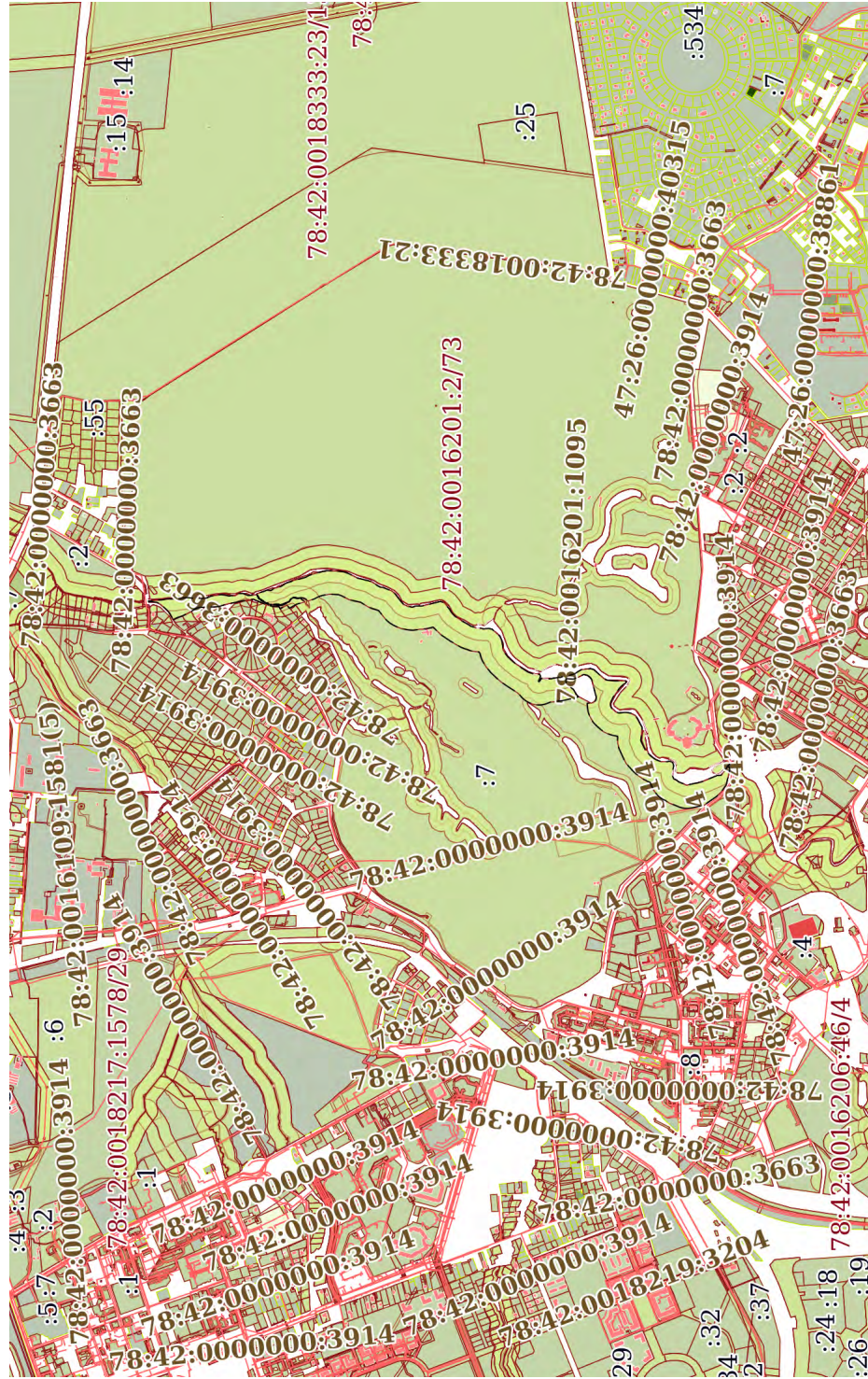
28.10.2022г. № КУВИ-001/2022-191121903

Кадастровый номер:

78:42:0016202:7

План (чертеж, схема) части земельного участка

Учетный номер части: 78:42:0016202:7/85



Масштаб 1:30000

Условные обозначения:



ДОКУМЕНТ ПОДПИСАН

ЭЛЕКТРОННОЙ ПОДПИСЬЮ

Сертификат: 64575127400433833109200328139839306360

Владелец: ФЕДЕРАЛЬНАЯ СЛУЖБА ГОСУДАРСТВЕННОЙ

РЕГИСТРАЦИИ, КАДАСТРА И КАРТОГРАФИИ

Действителен с 17.05.2022 по 10.08.2023

Полное наименование должности

Инициалы, фамилия



Земельный участок

вид объекта недвижимости

Лист № 48 раздела 4

Всего листов раздела 4: 57

Всего разделов: 8

Всего листов выписки: 842

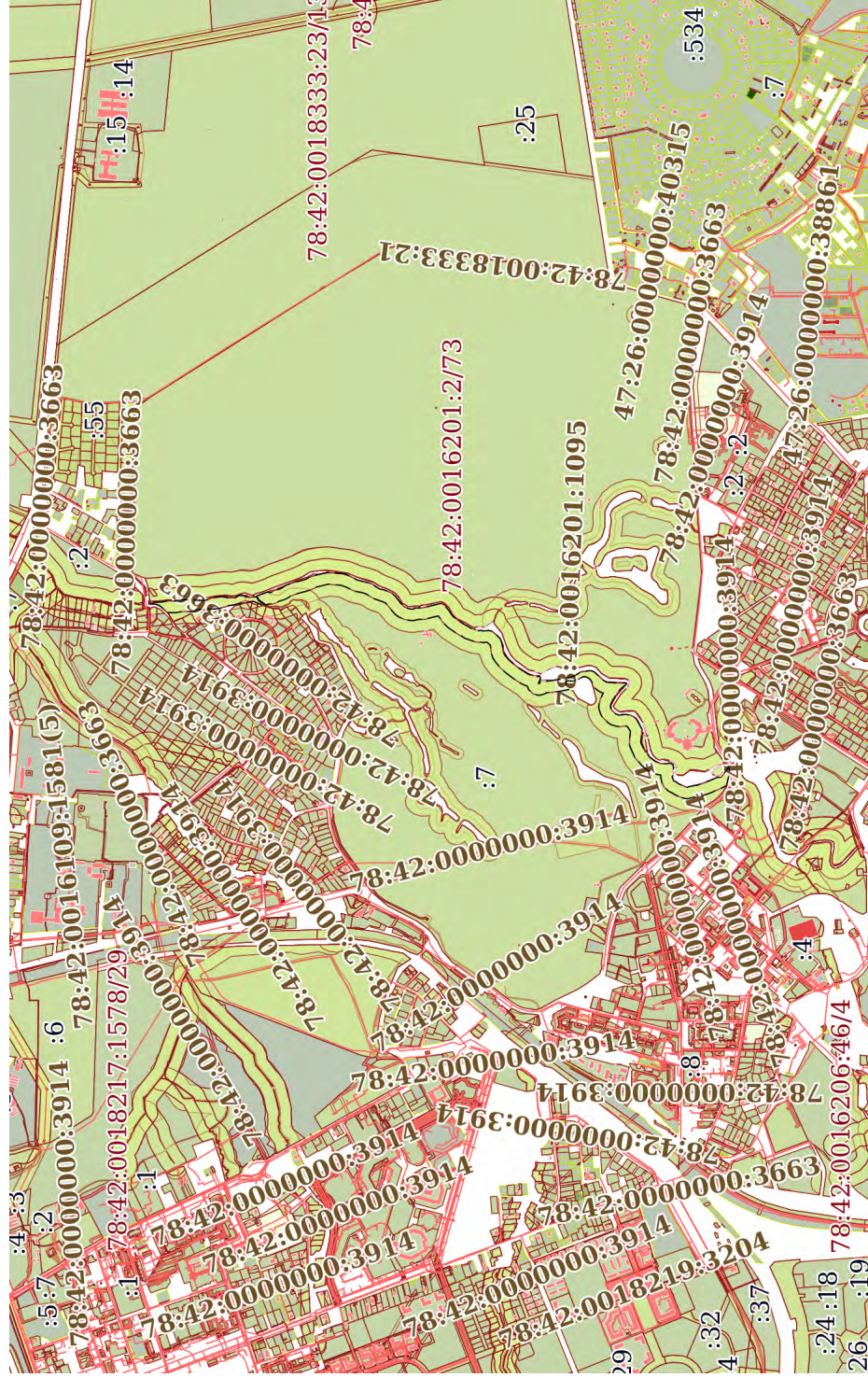
28.10.2022г. № КУВИ-001/2022-191121903

Кадастровый номер:

78:42:0016202:7

План (чертеж, схема) части земельного участка

Учетный номер части: 78:42:0016202:7/86



Масштаб 1:30000

Условные обозначения:

ДОКУМЕНТ ПОДПИСАН  
 ЭЛЕКТРОННОЙ ПОДПИСЬЮ  
 Сертификат: 64575127400433833109200328139839306360  
 Владелец: ФЕДЕРАЛЬНАЯ СЛУЖБА ГОСУДАРСТВЕННОЙ  
 РЕГИСТРАЦИИ, КАДАСТРА И КАРТОГРАФИИ  
 Действителен с 17.05.2022 по 10.08.2023

Полное наименование должности

Инициалы, фамилия



Земельный участок

вид объекта недвижимости

Лист № 49 раздела 4

Всего листов раздела 4: 57

Всего разделов: 8

Всего листов выписки: 842

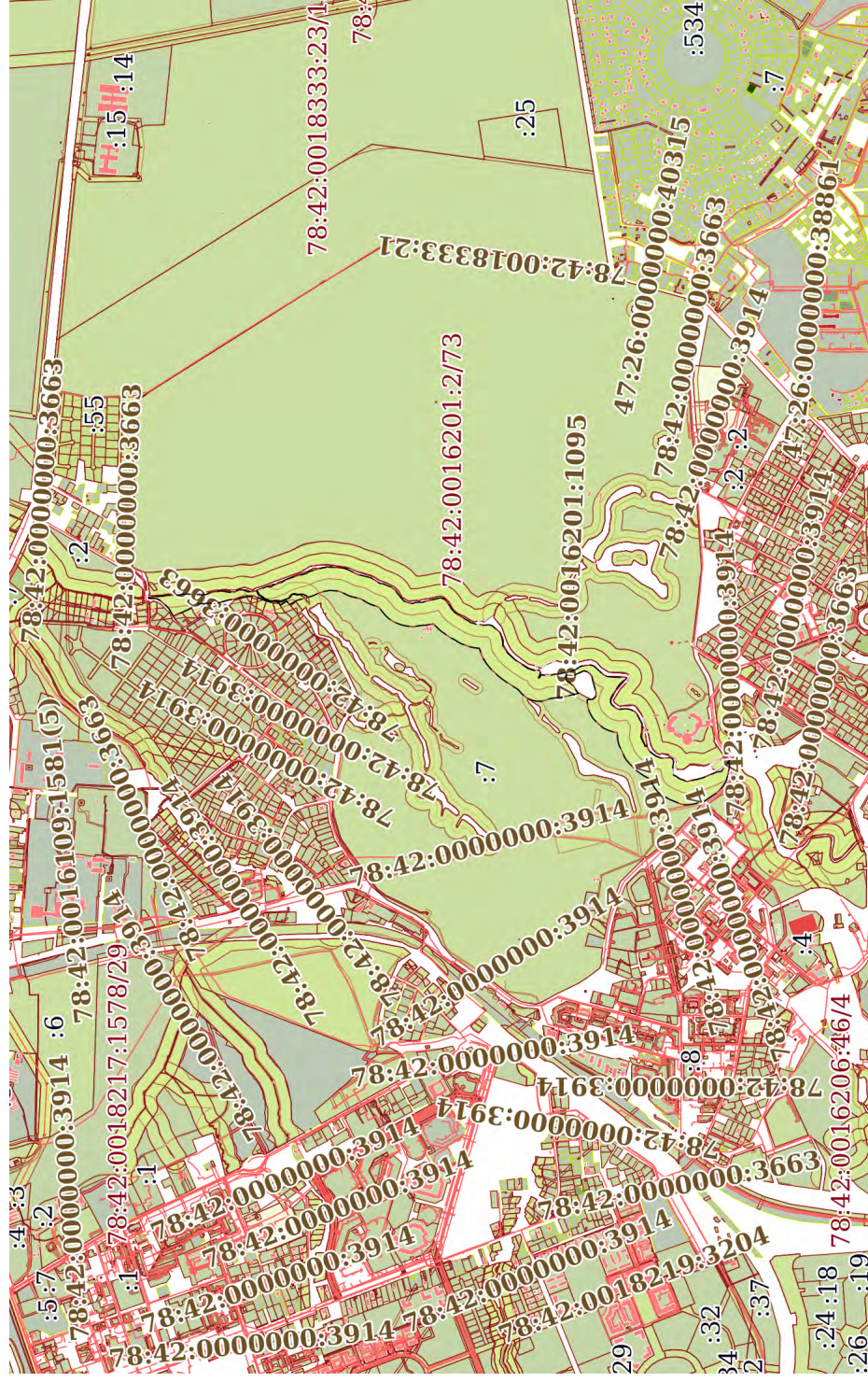
28.10.2022г. № КУВИ-001/2022-191121903

Кадастровый номер:

78:42:0016202:7

План (чертеж, схема) части земельного участка

Учетный номер части: 78:42:0016202:7/87



Масштаб 1:30000

Условные обозначения:

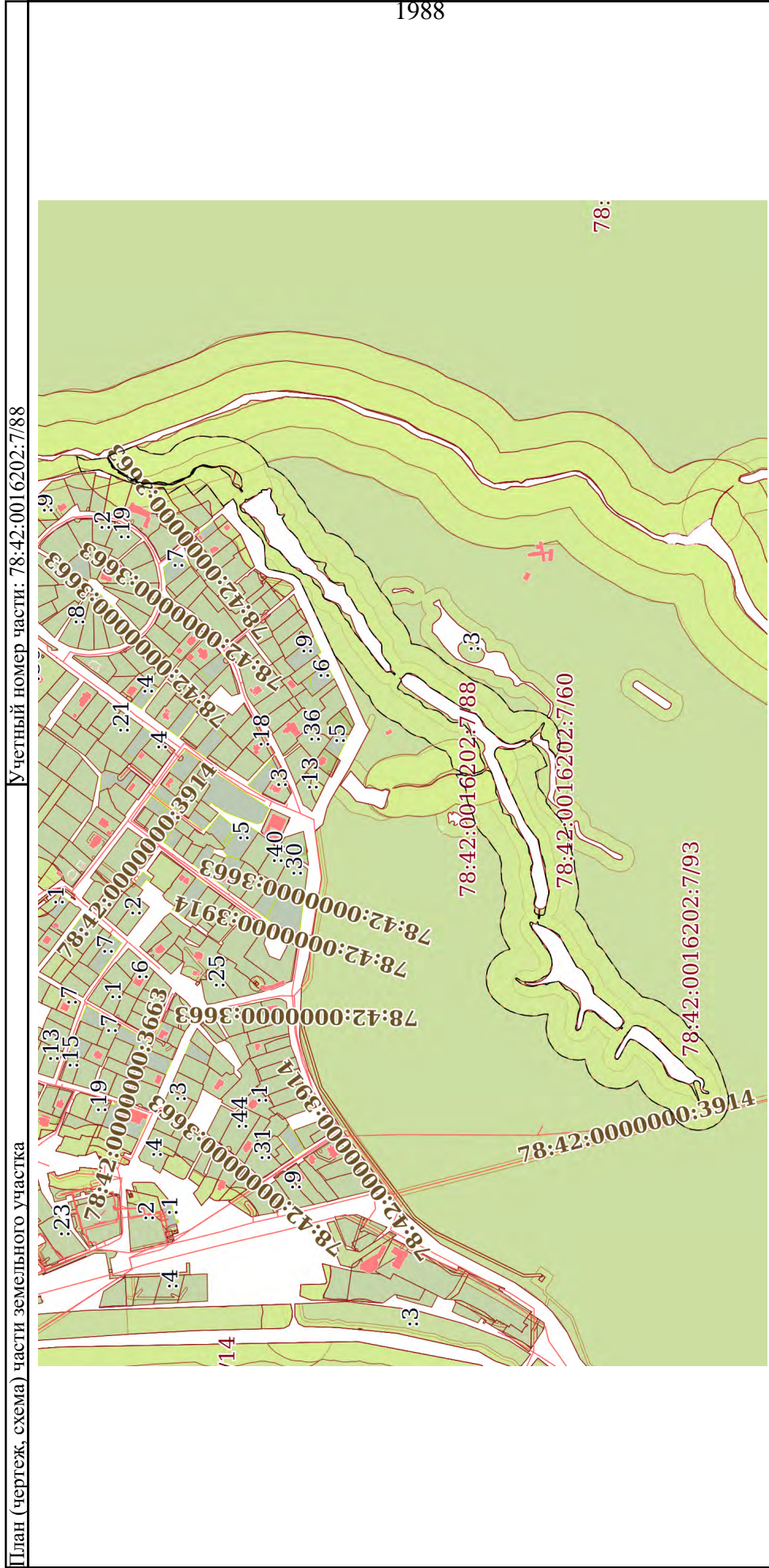
ДОКУМЕНТ ПОДПИСАН  
 ЭЛЕКТРОННОЙ ПОДПИСЬЮ  
 Сертификат: 64575127400433833109200328139839306360  
 Владелец: ФЕДЕРАЛЬНАЯ СЛУЖБА ГОСУДАРСТВЕННОЙ  
 РЕГИСТРАЦИИ, КАДАСТРА И КАРТОГРАФИИ  
 Действителен с 17.05.2022 по 10.08.2023


Полное наименование должности

Инициалы, фамилия



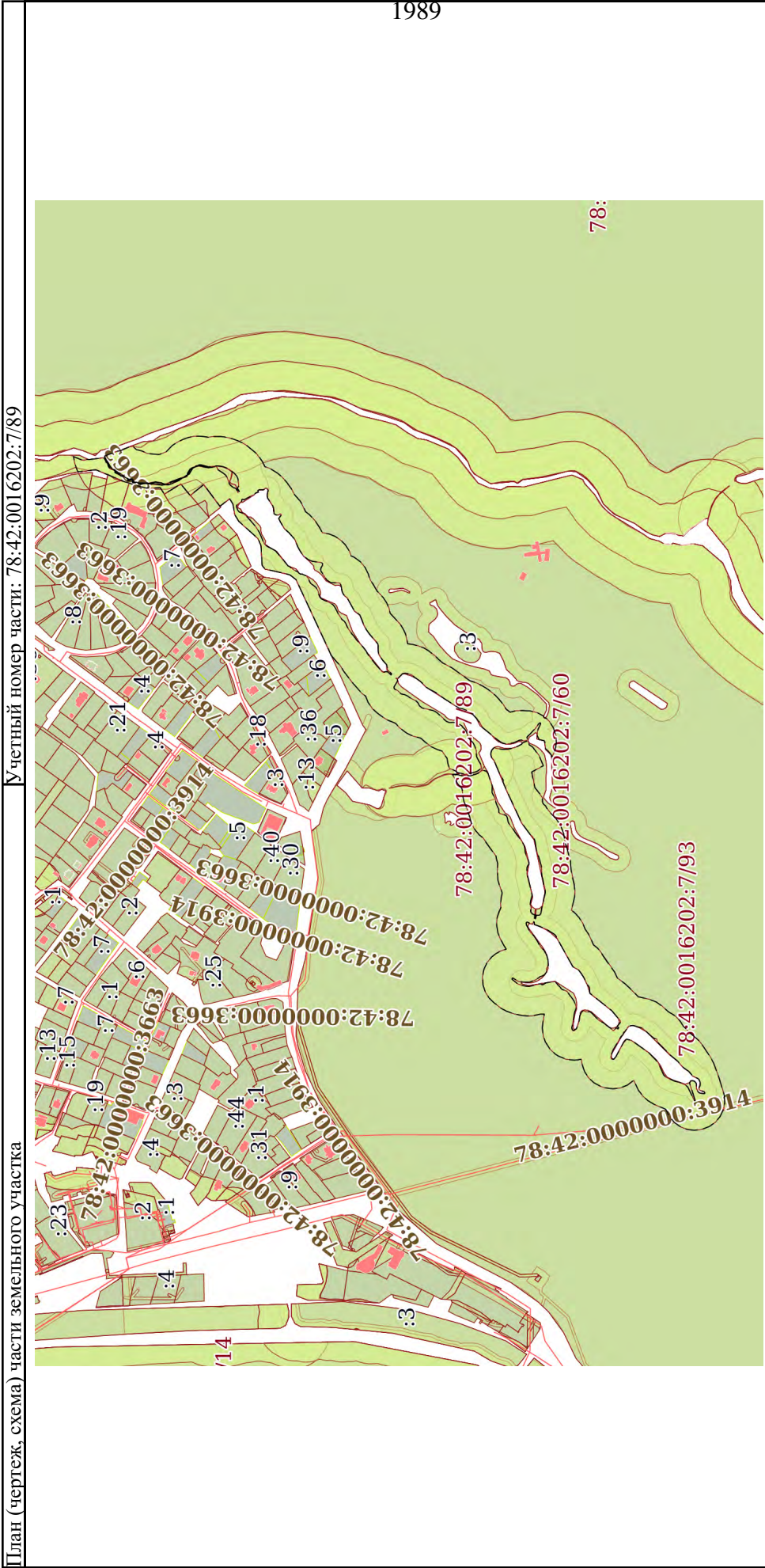
Земельный участок	
вид объекта недвижимости	
Лист № 50 раздела 4	Всего листов раздела 4: 57
Всего листов выписки: 842	Всего разделов: 8
28.10.2022г. № КУВИ-001/2022-191121903	
Кадастровый номер: 78:42:0016202:7	



Масштаб 1:10000	Условные обозначения:
 <p>ДОКУМЕНТ ПОДПИСАН ЭЛЕКТРОННОЙ ПОДПИСЬЮ Сертификат: 6457517400433833109200328139839306360 Владелец: ФЕДЕРАЛЬНАЯ СЛУЖБА ГОСУДАРСТВЕННОЙ РЕГИСТРАЦИИ, КАДАСТРА И КАРТОГРАФИИ Действителен с 17.05.2022 по 10.08.2023</p>	
ПОЛНОЕ НАИМЕНОВАНИЕ ДОЛЖНОСТИ	ИНИЦИАЛЫ, ФАМИЛИЯ




Земельный участок	
вид объекта недвижимости	
Лист № 51 раздела 4	Всего листов раздела 4: 57
Всего листов выписки: 842	Всего разделов: 8
28.10.2022г. № КУВИ-001/2022-191121903	
Кадастровый номер: 78:42:0016202:7	



Масштаб 1:10000

Условные обозначения:

 <p>ДОКУМЕНТ ПОДПИСАН ЭЛЕКТРОННОЙ ПОДПИСЬЮ Сертификат: 64575127400433833109200328139839306360 Владелец: ФЕДЕРАЛЬНАЯ СЛУЖБА ГОСУДАРСТВЕННОЙ РЕГИСТРАЦИИ, КАДАСТРА И КАРТОГРАФИИ Действителен с 17.05.2022 по 10.08.2023</p>	
полное наименование должности	инициалы, фамилия



Земельный участок

вид объекта недвижимости

Лист № 52 раздела 4

Всего листов раздела 4: 57

Всего разделов: 8

Всего листов выписки: 842

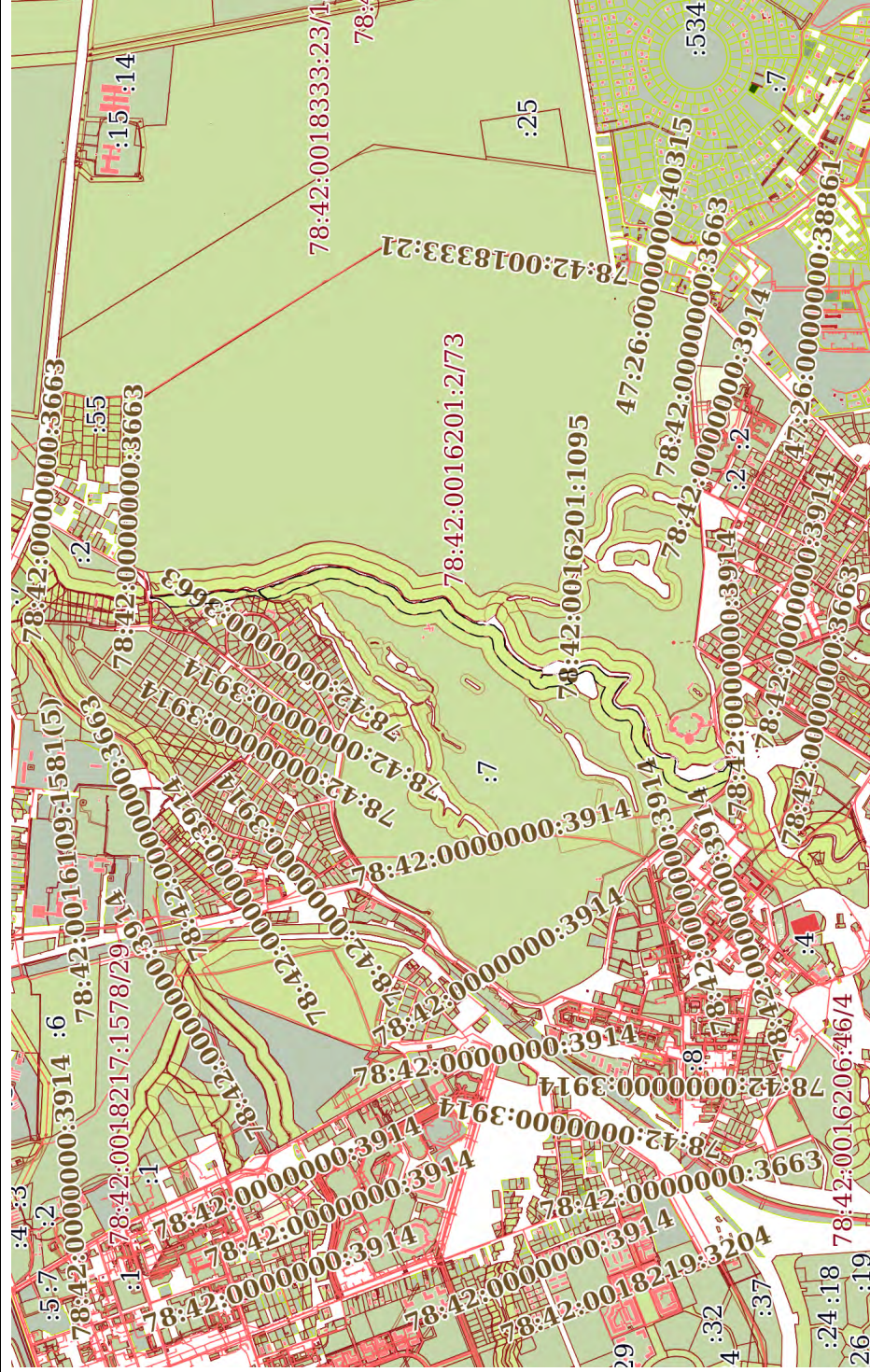
28.10.2022г. № КУВИ-001/2022-191121903

Кадастровый номер:

78:42:0016202:7

Учетный номер части: 78:42:0016202:7/90

План (чертеж, схема) части земельного участка



Масштаб 1:30000

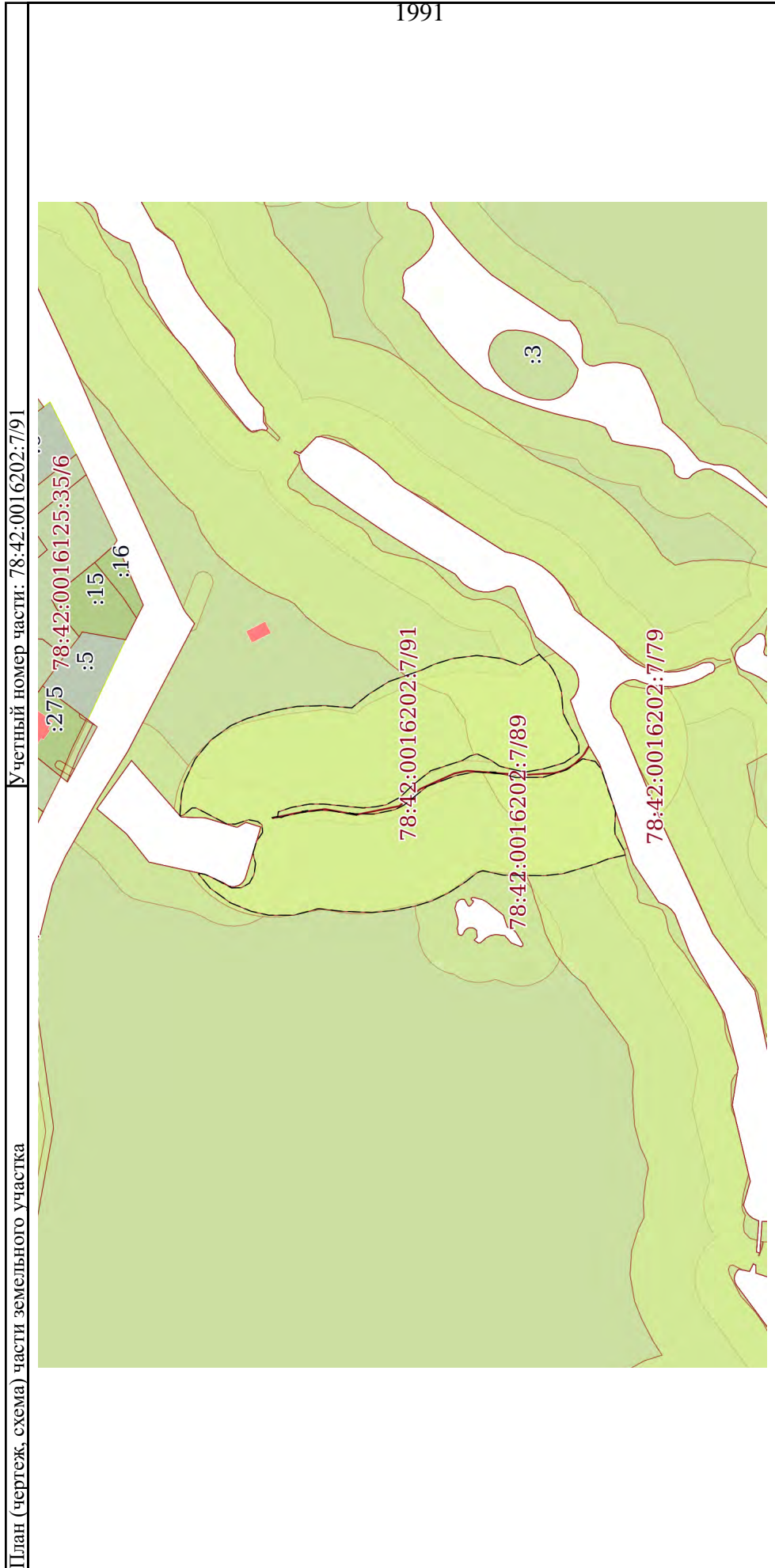
Условные обозначения:

ДОКУМЕНТ ПОДПИСАН  
ЭЛЕКТРОННОЙ ПОДПИСЬЮ  
Сертификат: 64575127400433833109200328139839306360  
Владелец: ФЕДЕРАЛЬНАЯ СЛУЖБА ГОСУДАРСТВЕННОЙ  
РЕГИСТРАЦИИ, КАДАСТРА И КАРТОГРАФИИ  
Действителен с 17.05.2022 по 10.08.2023

Полное наименование должности


Инициалы, фамилия

Земельный участок			
вид объекта недвижимости			
Лист № 53 раздела 4	Всего листов раздела 4: 57	Всего разделов: 8	Всего листов выписки: 842
28.10.2022г. № КУВИ-001/2022-191121903			
Кадастровый номер: 78:42:0016202:7			



Масштаб 1:3000

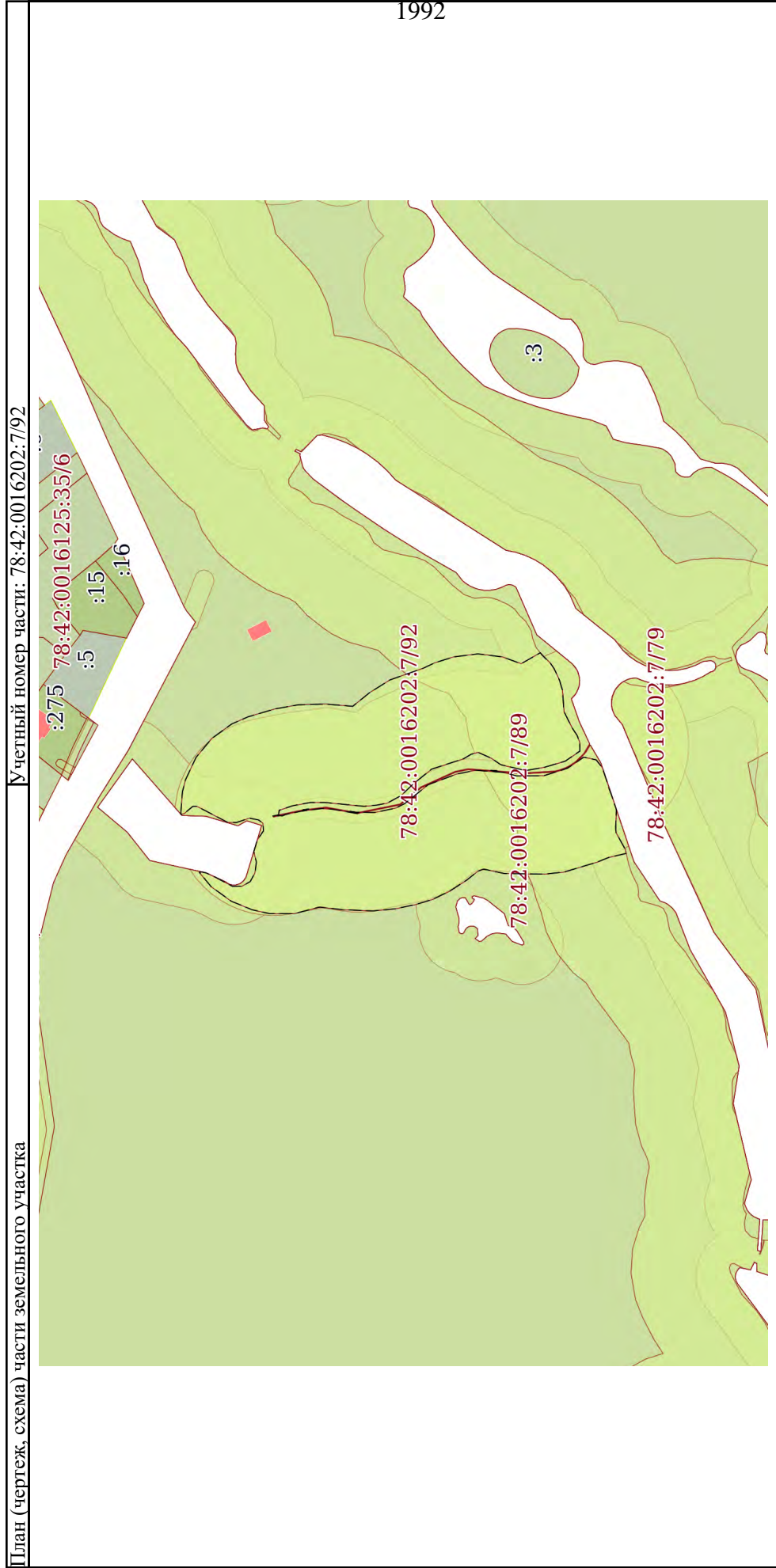
Условные обозначения:

	ДОКУМЕНТ ПОДПИСАН ЭЛЕКТРОННОЙ ПОДПИСЬЮ Сертификат: 64575127400433833109200328139839306360 Владелец: ФЕДЕРАЛЬНАЯ СЛУЖБА ГОСУДАРСТВЕННОЙ РЕГИСТРАЦИИ, КАДАСТРА И КАРТОГРАФИИ Действителен с 17.05.2022 по 10.08.2023
---	---

ПОЛНОЕ НАИМЕНОВАНИЕ ДОЛЖНОСТИ	ИНИЦИАЛЫ, ФАМИЛИЯ
-------------------------------	-------------------

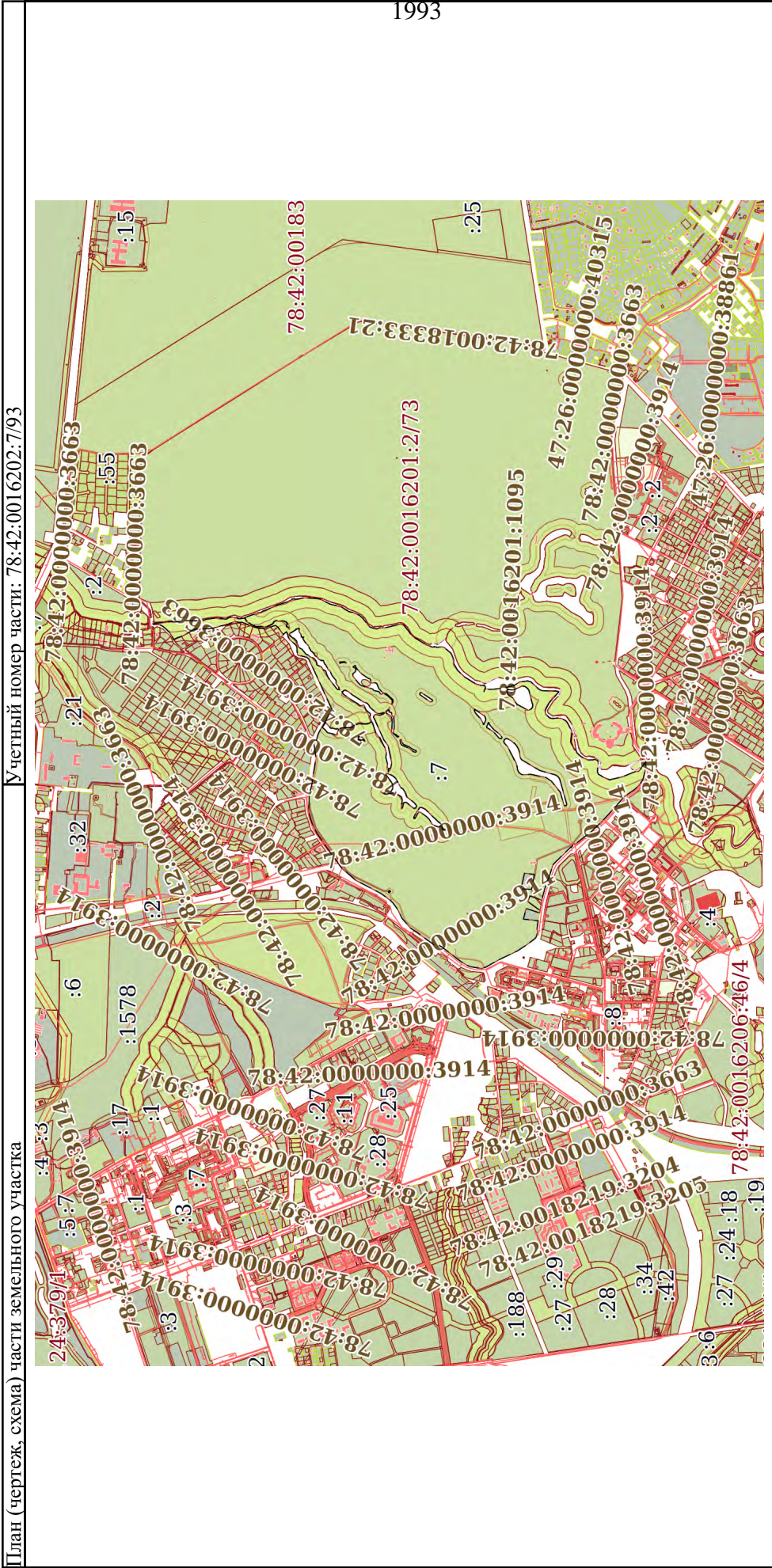


Земельный участок			
вид объекта недвижимости			
Лист № 54 раздела 4	Всего листов раздела 4: 57	Всего разделов: 8	Всего листов выписки: 842
28.10.2022г. № КУВИ-001/2022-191121903			
Кадастровый номер: 78:42:0016202:7			



Документ подписан	
ЭЛЕКТРОННОЙ ПОДПИСЬЮ	
Сертификат: 64575127400433833109200328139839306360	
Владелец: ФЕДЕРАЛЬНАЯ СЛУЖБА ГОСУДАРСТВЕННОЙ РЕГИСТРАЦИИ, КАДАСТРА И КАРТОГРАФИИ	
Действителен: с 17.05.2022 по 10.08.2023	
ПОЛНОЕ НАИМЕНОВАНИЕ ДОЛЖНОСТИ	
ИНИЦИАЛЫ, ФАМИЛИЯ	

Земельный участок	
вид объекта недвижимости	
Лист № 55 раздела 4	Всего листов раздела 4: 57
Всего листов выписки: 842	Всего разделов: 8
28.10.2022г. № КУВИ-001/2022-191121903	
Кадастровый номер: 78:42:0016202:7	



Документ подписан	
ЭЛЕКТРОННОЙ ПОДПИСЬЮ	
Сертификат: 64575127400433833109200328139839306360	
Владелец: ФЕДЕРАЛЬНАЯ СЛУЖБА ГОСУДАРСТВЕННОЙ	
РЕГИСТРАЦИИ, КАДАСТРА И КАРТОГРАФИИ	
Действителен: с 17.05.2022 по 10.08.2023	
ПОЛНОЕ НАИМЕНОВАНИЕ ДОЛЖНОСТИ	
инициалы, фамилия	



Земельный участок

вид объекта недвижимости

Всего листов выписки: 842

Всего разделов: 8

Лист № 56 раздела 4: 57

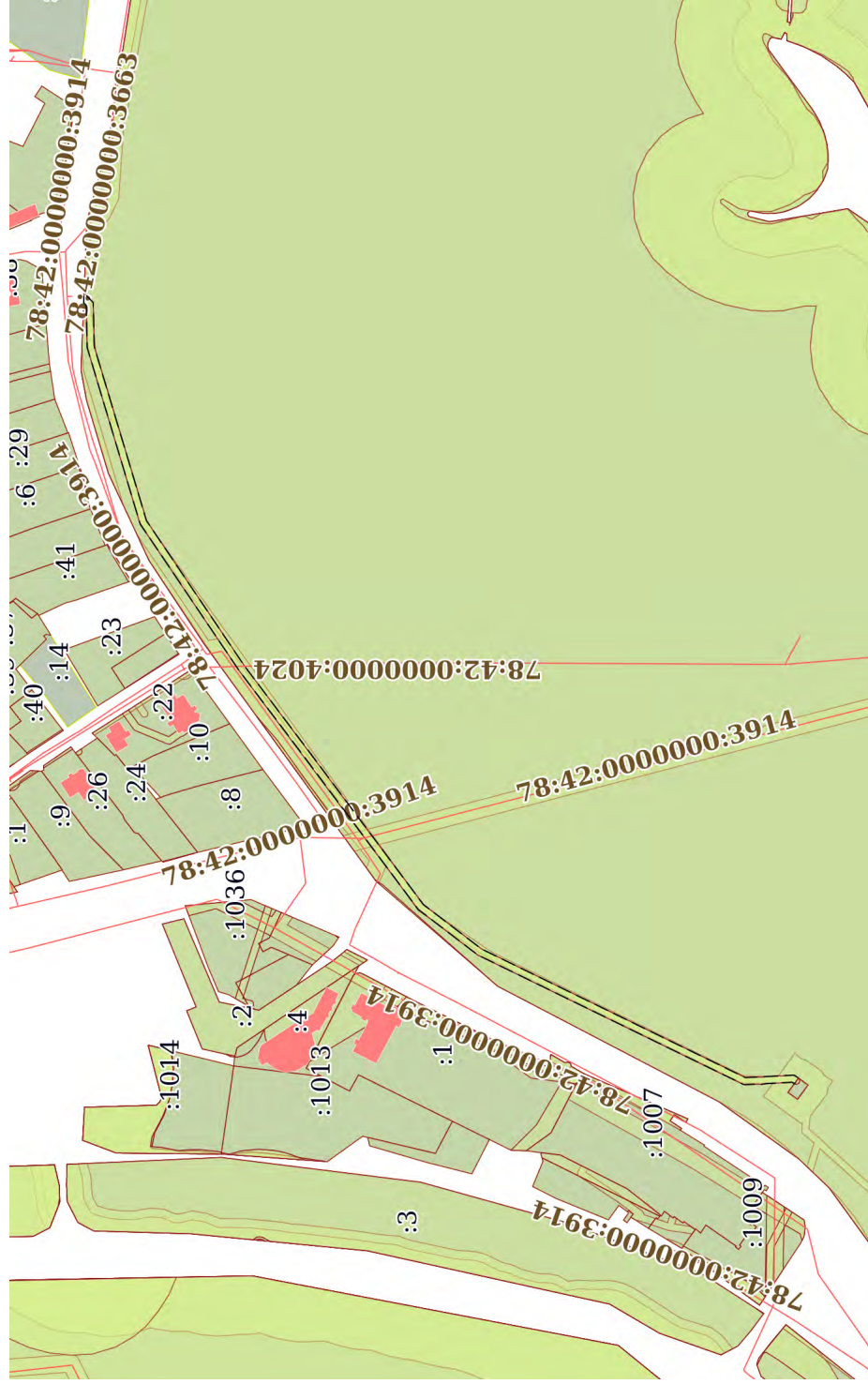
28.10.2022г. № КУВИ-001/2022-191121903

Кадастровый номер:

78:42:0016202:7


План (чертеж, схема) части земельного участка

Учетный номер части: 78:42:0016202:7/94



Масштаб 1:4000

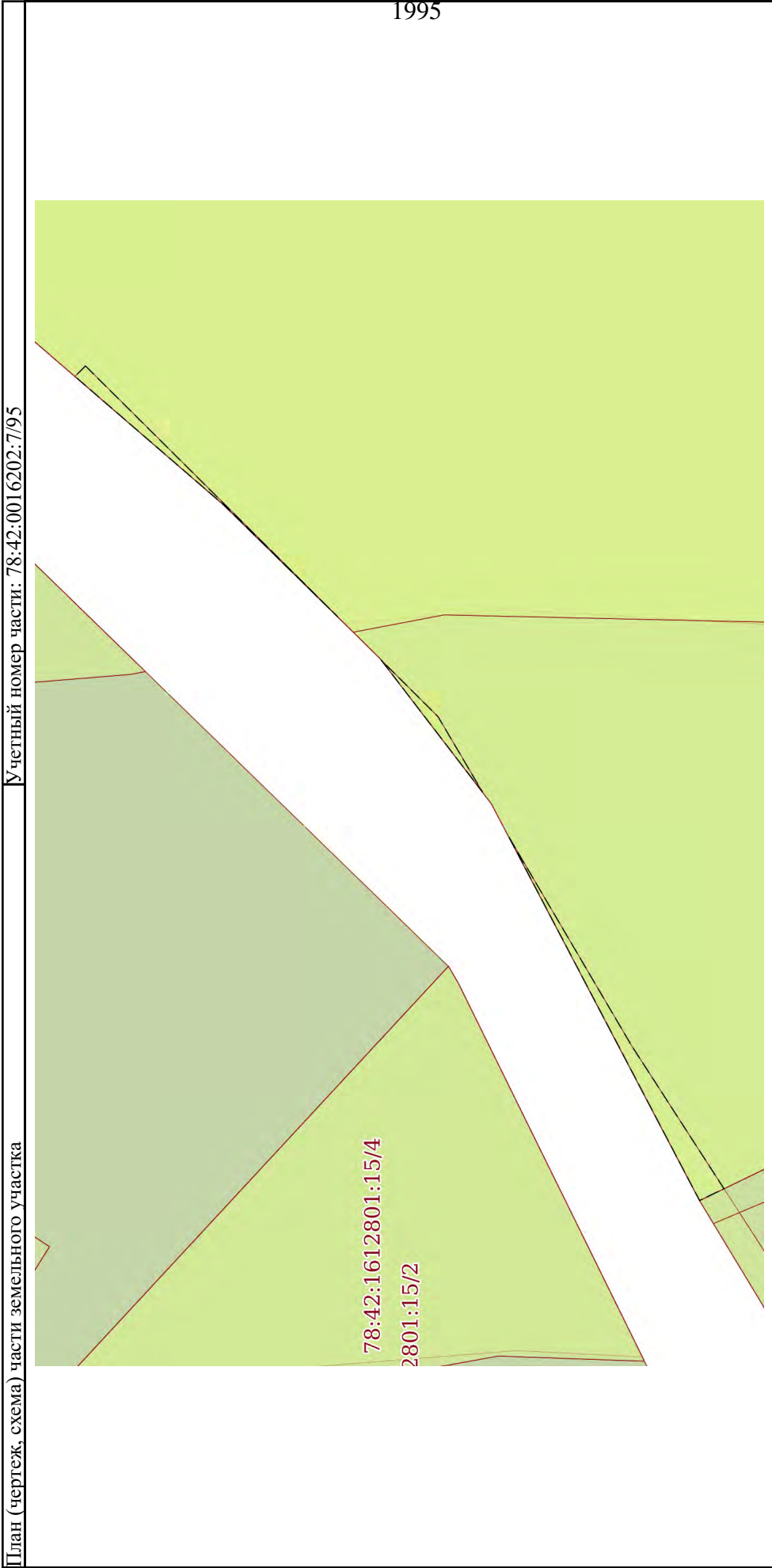
Условные обозначения:


  
 ДОКУМЕНТ ПОДПИСАН
   
 ЭЛЕКТРОННОЙ ПОДПИСЬЮ
   
 Сертификат: 64575127400433833109200328139839306360
   
 Владелец: ФЕДЕРАЛЬНАЯ СЛУЖБА ГОСУДАРСТВЕННОЙ
   
 РЕГИСТРАЦИИ, КАДАСТРА И КАРТОГРАФИИ
   
 Действителен: с 17.05.2022 по 10.08.2023

Полное наименование должности

Инициалы, фамилия

Земельный участок			
вид объекта недвижимости			
Лист № 57 раздела 4	Всего листов раздела 4: 57	Всего разделов: 8	Всего листов выписки: 842
28.10.2022г. № КУВИ-001/2022-191121903			
Кадастровый номер: 78:42:0016202:7			

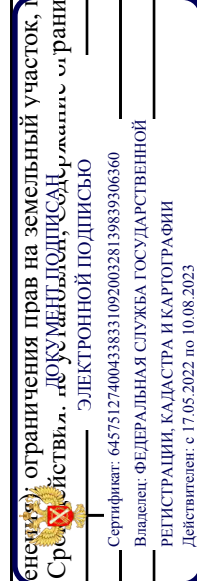


полное наименование должности	
ДОКУМЕНТ ПОДПИСАН	
ЭЛЕКТРОННОЙ ПОДПИСЬЮ	
Сертификат: 64575127400433833109200328139839306360	
Владелец: ФЕДЕРАЛЬНАЯ СЛУЖБА ГОСУДАРСТВЕННОЙ	
РЕГИСТРАЦИИ, КАДАСТРА И КАРТОГРАФИИ	
Действителен: с 17.05.2022 по 10.08.2023	
инициалы, фамилия	

Выписка из Единого государственного реестра недвижимости об объекте недвижимости  
Сведения о частях земельного участка

Земельный участок		
вид объекта недвижимости		
Лист № 1 раздела 4.1	Всего листов раздела 4.1: 12	Всего разделов: 8
28.10.2022г. № КУВИ-001/2022-191121903		Всего листов выписки: 842
Кадастровый номер: 78:42:0016202:7		

Учетный номер части	Площадь, м2	Содержание ограничения в использовании или ограничения права на объект недвижимости или обременения объекта недвижимости
1	2	3
78:42:0016202:7/39	678	вид ограничения (обременения): ограничения прав на земельный участок, предусмотренные статьей 56 Земельного кодекса Российской Федерации; Срок действия: не установлен; Содержание ограничения (обременения): Охранная зона газораспределительной сети
78:42:0016202:7/40	346	вид ограничения (обременения): ограничения прав на земельный участок, предусмотренные статьей 56 Земельного кодекса Российской Федерации; Срок действия: не установлен; Содержание ограничения (обременения): Охранная зона подстанций и других электротехнических сооружений
78:42:0016202:7/41	4864	вид ограничения (обременения): ограничения прав на земельный участок, предусмотренные статьей 56 Земельного кодекса Российской Федерации; Срок действия: не установлен; Содержание ограничения (обременения): Охранная зона газораспределительной сети
78:42:0016202:7/42	1857	вид ограничения (обременения): ограничения прав на земельный участок, предусмотренные статьей 56 Земельного кодекса Российской Федерации; Срок действия: не установлен; Содержание ограничения (обременения): Охранная зона водопроводных сетей
78:42:0016202:7/43	209	вид ограничения (обременения): ограничения прав на земельный участок, предусмотренные статьей 56 Земельного кодекса Российской Федерации; Срок действия: не установлен; Содержание ограничения (обременения): Охранная зона водопроводных сетей
78:42:0016202:7/44	1669	вид ограничения (обременения): ограничения прав на земельный участок, предусмотренные статьей 56 Земельного кодекса Российской Федерации; Срок действия: не установлен; Содержание ограничения (обременения): Охранная зона водопроводных сетей
78:42:0016202:7/45	51	вид ограничения (обременения): ограничения прав на земельный участок, предусмотренные статьей 56 Земельного кодекса Российской Федерации; Срок действия: не установлен; Содержание ограничения (обременения): Охранная зона водопроводных сетей
78:42:0016202:7/46	21702	вид ограничения (обременения): ограничения прав на земельный участок, предусмотренные статьей 56 Земельного кодекса Российской Федерации; Срок действия: не установлен; Содержание ограничения (обременения): Охранная зона водопроводных сетей
78:42:0016202:7/47	1237	вид ограничения (обременения): ограничения прав на земельный участок, предусмотренные статьей 56 Земельного кодекса Российской Федерации; Срок действия: не установлен; Содержание ограничения (обременения): Охранная зона канализационных сетей
78:42:0016202:7/48	85	вид ограничения (обременения): ограничения прав на земельный участок, предусмотренные статьей 56 Земельного кодекса Российской Федерации; Срок действия: не установлен; Содержание ограничения (обременения): Охранная зона канализационных сетей
78:42:0016202:7/49	14	вид ограничения (обременения): ограничения прав на земельный участок, предусмотренные статьей 56 Земельного кодекса Российской Федерации; Срок действия: не установлен; Содержание ограничения (обременения): Охранная зона канализационных сетей
78:42:0016202:7/50	1851	вид ограничения (обременения): ограничения прав на земельный участок, предусмотренные статьей 56 Земельного кодекса Российской Федерации; Срок действия: не установлен; Содержание ограничения (обременения): Охранная зона канализационных сетей




Полное наименование должности

Инициалы, фамилия



Земельный участок		вид объекта недвижимости	
Лист № 2 раздела 4.1	Всего листов раздела 4.1: 12	Всего разделов: 8	Всего листов выписки: 842
28.10.2022г. № КУВИ-001/2022-191121903			
Кадастровый номер: 78:42:0016202:7			
		каналizacionонных сетей	
78:42:0016202:7/51	238	вид ограничения (обременения): ограничения прав на земельный участок, предусмотренные статьей 56 Земельного кодекса Российской Федерации; Срок действия: не установлен; Содержание ограничения (обременения): Охранная зона водопроводных сетей	
78:42:0016202:7/52	95	вид ограничения (обременения): ограничения прав на земельный участок, предусмотренные статьей 56 Земельного кодекса Российской Федерации; Срок действия: не установлен; Содержание ограничения (обременения): Охранная зона каналizacionонных сетей	
78:42:0016202:7/53	65	вид ограничения (обременения): ограничения прав на земельный участок, предусмотренные статьей 56 Земельного кодекса Российской Федерации; Срок действия: не установлен; Содержание ограничения (обременения): Охранная зона каналizacionонных сетей	
78:42:0016202:7/54	192	вид ограничения (обременения): ограничения прав на земельный участок, предусмотренные статьей 56 Земельного кодекса Российской Федерации; Срок действия: не установлен; Содержание ограничения (обременения): Охранная зона каналizacionонных сетей	
78:42:0016202:7/55	3	вид ограничения (обременения): ограничения прав на земельный участок, предусмотренные статьей 56 Земельного кодекса Российской Федерации; Срок действия: не установлен; Содержание ограничения (обременения): Аренда	
78:42:0016202:7/56	317	вид ограничения (обременения): ограничения прав на земельный участок, предусмотренные статьей 56 Земельного кодекса Российской Федерации; Срок действия: не установлен; Содержание ограничения (обременения): Право прохода и проезда	
78:42:0016202:7/57	1583	вид ограничения (обременения): ограничения прав на земельный участок, предусмотренные статьей 56 Земельного кодекса Российской Федерации; Срок действия: не установлен; Содержание ограничения (обременения): Аренда	199
78:42:0016202:7/58	4	вид ограничения (обременения): ограничения прав на земельный участок, предусмотренные статьей 56 Земельного кодекса Российской Федерации; Срок действия: не установлен; Содержание ограничения (обременения): Аренда	
78:42:0016202:7/59	2245	вид ограничения (обременения): ограничения прав на земельный участок, предусмотренные статьей 56 Земельного кодекса Российской Федерации; Срок действия: не установлен; Содержание ограничения (обременения): Право прохода	
78:42:0016202:7/60	172143	вид ограничения (обременения): ограничения прав на земельный участок, предусмотренные статьей 56 Земельного кодекса Российской Федерации; Срок действия: не установлен; Содержание ограничения (обременения): Береговая полоса водного объекта	
78:42:0016202:7/61	162639	вид ограничения (обременения): ограничения прав на земельный участок, предусмотренные статьей 56 Земельного кодекса Российской Федерации; Срок действия: не установлен; Содержание ограничения (обременения): Прибрежная защитная полоса водного объекта	
78:42:0016202:7/62	272895	вид ограничения (обременения): ограничения прав на земельный участок, предусмотренные статьей 56 Земельного кодекса Российской Федерации; Срок действия: не установлен; Содержание ограничения (обременения): Водоохранная зона водного объекта	
78:42:0016202:7/63	3279	вид ограничения (обременения): ограничения прав на земельный участок, предусмотренные статьей 56 Земельного кодекса Российской Федерации; Срок действия: не установлен; Содержание ограничения (обременения): Береговая полоса водного объекта	
78:42:0016202:7/64	1	вид ограничения (обременения): ограничения прав на земельный участок, предусмотренные статьей 56 Земельного кодекса Российской Федерации; Срок действия: не установлен; Содержание ограничения (обременения): Охранная зона каналizacionонных сетей	
78:42:0016202:7/65	4611	вид ограничения (обременения): ограничения прав на земельный участок, предусмотренные статьей 56 Земельного кодекса Российской Федерации; Срок действия: не установлен; Содержание ограничения (обременения): Береговая полоса водного объекта	

  
 ЭЛЕКТРОННОЙ ПОДПИСЬЮ  
 Владелец: ФЕДЕРАЛЬНАЯ СЛУЖБА ГОСУДАРСТВЕННОЙ  
 РЕГИСТРАЦИИ, КАДАСТРА И КАРТОГРАФИИ  
 Действителен с 17.05.2022 по 10.08.2023

Полное наименование должности

Инициалы, фамилия

Земельный участок		вид объекта недвижимости	
Лист № 3 раздела 4.1	Всего листов раздела 4.1	Всего разделов: 8	Всего листов выписки: 842
28.10.2022г. № КУВИ-001/2022-191121903			
Кадастровый номер: 78:42:0016202:7			
78:42:0016202:7/66	31237	вид ограничения (обременения): ограничения прав на земельный участок, предусмотренные статьей 56 Земельного кодекса Российской Федерации; Срок действия: не установлен; Содержание ограничения (обременения): Береговая полоса водного объекта	
78:42:0016202:7/67	22195	вид ограничения (обременения): ограничения прав на земельный участок, предусмотренные статьей 56 Земельного кодекса Российской Федерации; Срок действия: не установлен; Содержание ограничения (обременения): Зона возможного изменения вида функционального использования земельного участка	
78:42:0016202:7/68	1566	вид ограничения (обременения): ограничения прав на земельный участок, предусмотренные статьей 56 Земельного кодекса Российской Федерации; Срок действия: не установлен; Содержание ограничения (обременения): Зона возможного изменения вида функционального использования земельного участка	
78:42:0016202:7/69	6	вид ограничения (обременения): ограничения прав на земельный участок, предусмотренные статьей 56 Земельного кодекса Российской Федерации; Срок действия: не установлен; Содержание ограничения (обременения): Охранная зона канализационных сетей	
78:42:0016202:7/70	15	вид ограничения (обременения): ограничения прав на земельный участок, предусмотренные статьей 56 Земельного кодекса Российской Федерации; Срок действия: не установлен; Содержание ограничения (обременения): Зона градостроительных ограничений	
78:42:0016202:7/71	54	вид ограничения (обременения): ограничения прав на земельный участок, предусмотренные статьей 56 Земельного кодекса Российской Федерации; Срок действия: не установлен; Содержание ограничения (обременения): Зона градостроительных ограничений	
78:42:0016202:7/72	74	вид ограничения (обременения): ограничения прав на земельный участок, предусмотренные статьей 56 Земельного кодекса Российской Федерации; Срок действия: не установлен; Содержание ограничения (обременения): Зона градостроительных ограничений	
78:42:0016202:7/73	28	вид ограничения (обременения): ограничения прав на земельный участок, предусмотренные статьей 56 Земельного кодекса Российской Федерации; Срок действия: не установлен; Содержание ограничения (обременения): Зона градостроительных ограничений	
78:42:0016202:7/74	20145	вид ограничения (обременения): ограничения прав на земельный участок, предусмотренные статьей 56 Земельного кодекса Российской Федерации; Срок действия: не установлен; Содержание ограничения (обременения): Прибрежная защитная полоса водного объекта	
78:42:0016202:7/75	20145	вид ограничения (обременения): ограничения прав на земельный участок, предусмотренные статьей 56 Земельного кодекса Российской Федерации; Срок действия: не установлен; Содержание ограничения (обременения): Водоохранная зона водного объекта	
78:42:0016202:7/76	18	вид ограничения (обременения): ограничения прав на земельный участок, предусмотренные статьей 56 Земельного кодекса Российской Федерации; Срок действия: не установлен; Содержание ограничения (обременения): Прибрежная защитная полоса водного объекта	
78:42:0016202:7/77	18	вид ограничения (обременения): ограничения прав на земельный участок, предусмотренные статьей 56 Земельного кодекса Российской Федерации; Срок действия: не установлен; Содержание ограничения (обременения): Водоохранная зона водного объекта	
78:42:0016202:7/78	1636	вид ограничения (обременения): ограничения прав на земельный участок, предусмотренные статьей 56 Земельного кодекса Российской Федерации; Срок действия: не установлен; Содержание ограничения (обременения): Прибрежная защитная полоса водного объекта	
78:42:0016202:7/79	1636	вид ограничения (обременения): ограничения прав на земельный участок, предусмотренные статьей 56 Земельного кодекса Российской Федерации; Срок действия: не установлен; Содержание ограничения (обременения): Водоохранная зона водного объекта	
78:42:0016202:7/80	1789263	вид ограничения (обременения): ограничения прав на земельный участок, предусмотренные статьей 56 Земельного кодекса Российской Федерации; Срок действия: не установлен; Содержание ограничения (обременения): Охранная зона памятника истории и культуры	



ЭЛЕКТРОННОЙ ПОДПИСЬЮ  
Сертификат: 64575127400433833109200328139839306360  
Владелец: ФЕДЕРАЛЬНАЯ СЛУЖБА ГОСУДАРСТВЕННОЙ  
РЕГИСТРАЦИИ, КАДАСТРА И КАРТОГРАФИИ  
Документ подписан  
Действителен с 17.05.2022 по 10.08.2023

полное наименование должности

инициалы, фамилия

Земельный участок		вид объекта недвижимости	
Лист № 4 раздела 4.1	Всего листов раздела 4.1: 12	Всего разделов: 8	Всего листов выписки: 842
28.10.2022г. № КУВИ-001/2022-191121903			
Кадастровый номер: 78:42:0016202:7			
78:42:0016202:7/81	2587	вид ограничения (обременения): ограничения прав на земельный участок, предусмотренные статьей 56 Земельного кодекса Российской Федерации; Срок действия: с 2016-12-27; реквизиты документа-основания: договор аренды от 01.04.2004 № 00/АГС 00001 выдан: Комитет по управлению городским имуществом Санкт-Петербурга; Содержание ограничения (обременения): Ограничение использования территории регламентируется Постановлением Правительства РФ от 20.11.2000 года №878 «Об утверждении правил газораспределительных сетей»; Реестровый номер границы: 78.00.2.32	
78:42:0016202:7/82	2500	вид ограничения (обременения): ограничения прав на земельный участок, предусмотренные статьей 56 Земельного кодекса Российской Федерации; Срок действия: с 2016-12-30; реквизиты документа-основания: карта(план) № -: Содержание ограничения (обременения): Определены в соответствии с Постановлением Правительства РФ № 160 от 24.02.2009г. "О порядке установления охранных зон объектов электросетевого хозяйства и особых условий использования земельных участков, расположенных в границах таких зон"; Реестровый номер границы: 78.42.2.83	
78:42:0016202:7/83	16	вид ограничения (обременения): ограничения прав на земельный участок, предусмотренные статьей 56 Земельного кодекса Российской Федерации; Срок действия: с 2018-07-23; реквизиты документа-основания: об утверждении Правил установления охранных зон пунктов государственной геодезической сети, государственной нивелирной сети и государственной триангуляционной сети от 12.10.2016 № 1037 выдан: Правительство Российской Федерации; Содержание ограничения (обременения): Ограничения прав на объекты недвижимости и обременения объектов недвижимости, расположенных в границах охранных зоны, устанавливаются в соответствии с Правилами установления охранных зон пунктов государственной геодезической сети, государственной нивелирной сети и государственной триангуляционной сети, утвержденными постановлением Правительства Российской Федерации от 12.10.2016 № 1037; Реестровый номер границы: 78.42.2.255	
78:42:0016202:7/84	81	вид ограничения (обременения): ограничения прав на земельный участок, предусмотренные статьей 56 Земельного кодекса Российской Федерации; Срок действия: с 2018-08-24; реквизиты документа-основания: о внесении изменений в Закон Санкт-Петербурга №820-7 от 24 декабря 2008 года от 07.07.2016 № 437-83 выдан: Правительство Санкт-Петербурга; Содержание ограничения (обременения): Согласно приложению к Закону Санкт-Петербурга №437-83 от 07.07.2016; Реестровый номер границы: 78.42.2.223	
78:42:0016202:7/85	264666	вид ограничения (обременения): ограничения прав на земельный участок, предусмотренные статьей 56 Земельного кодекса Российской Федерации; Срок действия: с 2020-08-21; реквизиты документа-основания: распоряжение "Об утверждении местоположения береговой линии (границы водного объекта), границы водоохранной зоны и границы прибрежной защитной полосы реки Славянки (ИД 1331) на территории Санкт-Петербурга от 27.06.2019 № 359-р выдан: Комитет по природопользованию, охране окружающей среды и обеспечению экологической безопасности; Содержание ограничения (обременения): В соответствии со статьей 65 Водного кодекса Российской Федерации от 03.06.2006г. №74-ФЗ; Реестровый номер границы: 78.00.2.156	
78:42:0016202:7/86	146111	вид ограничения (обременения): ограничения прав на земельный участок, предусмотренные статьей 56 Земельного кодекса Российской Федерации; Срок действия: с 2020-08-24; реквизиты документа-основания: распоряжение "Об утверждении местоположения береговой линии (границы водного объекта), границы водоохранной зоны и границы прибрежной защитной полосы реки Славянки (ИД 1331) на территории Санкт-Петербурга от 27.06.2019 № 359-р выдан: Комитет по природопользованию, охране окружающей среды и обеспечению экологической безопасности; Содержание ограничения (обременения): В соответствии со статьей 65 Водного кодекса Российской Федерации от 03.06.2006г. №74-ФЗ; Реестровый номер границы: 78.00.2.157	
78:42:0016202:7/87		вид ограничения (обременения): ограничения прав на земельный участок, предусмотренные статьей 56 Земельного кодекса Российской Федерации; Срок действия: с 2020-08-21; реквизиты документа-основания: распоряжение "Об утверждении местоположения береговой линии (границы водного объекта), границы водоохранной зоны и границы прибрежной защитной полосы реки Славянки (ИД 1331) на территории Санкт-Петербурга от 27.06.2019 № 359-р выдан: Комитет по природопользованию, охране окружающей среды и обеспечению экологической безопасности; Содержание ограничения (обременения): В соответствии со статьей 65 Водного кодекса Российской Федерации от 03.06.2006г. №74-ФЗ; Реестровый номер границы: 78.00.2.156	




Итого: 1 документ подписан  
 ЭЛЕКТРОННОЙ ПОДПИСЬЮ  
 Сертификат: 64575127400433833109200328139839306360  
 Владелец: ФЕДЕРАЛЬНАЯ СЛУЖБА ГОСУДАРСТВЕННОЙ РЕГИСТРАЦИИ, КАДАСТРА И КАРТОГРАФИИ  
 Действителен: с 17.05.2022 по 10.08.2023


ПОЛНОЕ НАИМЕНОВАНИЕ ДОЛЖНОСТИ


ИНИЦИАЛЫ, ФАМИЛИЯ

Земельный участок		вид объекта недвижимости	
Лист № 5 раздела 4.1	Всего листов раздела 4.1: 12	Всего разделов: 8	Всего листов выписки: 842
28.10.2022г. № КУВИ-001/2022-191121903		78:42:0016202:7	
Кадастровый номер:			
78:42:0016202:7/88	165747	<p>Российской Федерации; Срок действия: с 2020-12-15; реквизиты документа-основания: распоряжение "Об утверждении местоположения береговой линии (границы водного объекта), границы водоохранной зоны и границы прибрежной защитной полосы реки Славянки (ИД 1331) на территории Санкт-Петербурга от 27.06.2019 № 359-р выдан: Комитет по природопользованию, охране окружающей среды и обеспечению экологической безопасности Правительства Санкт-Петербурга; Содержание ограничения (обременения): В границах водоохранной зоны запрещается: 1) использование сточных вод в целях регулирования плодородия почв; 2) размещение кладбищ, скотомогильников, объектов размещения отходов производства и потребления, химических, взрывчатых, токсичных, отравляющих и ядовитых веществ, пунктов захоронения радиоактивных отходов; 3) осуществление авиационных мер по борьбе с вредными организмами; 4) движение и стоянка транспортных средств (кроме специальных транспортных средств), за исключением их движения по дорогам и стоянки на дорогах и в специально оборудованных местах, имеющих твердое покрытие; 5) строительство и реконструкция автозаправочных станций, складов горюче-смазочных материалов размещены на территориях портов, инфраструктуры внутренних водных путей, в том числе баз (сооружений) для стоянки маломерных судов, объектов федеральной службы безопасности осмотра и ремонта транспортных средств, осуществление мойки транспортных средств; 6) размещение агрохимикатов, применение пестицидов и агрохимикатов; 7) сброс сточных, в том числе дренажных, вод; 8) разведка и добыча общераспространенных полезных ископаемых (за исключением случаев, если разведка и добыча общераспространенных полезных ископаемых осуществляются пользователями недр, осуществляющими разведку и добычу иных видов полезных ископаемых, в границах предоставленных им в соответствии с законодательством Российской Федерации о недрах горных отводов и (или) геологических отводов на основании утвержденного технического проекта в соответствии со статьей 19.1 Закона Российской Федерации от 21 февраля 1992 года N 2395-1 "О недрах");; Реестровый номер границы: 78:00-6.8.1; Вид объекта реестра границы: Зона с особыми условиями использования территории; Вид зоны по документу: Водоохранная зона реки Славянки (ИД 1331); Тип зоны: Водоохранная зона</p> <p>вид ограничения (обременения): ограничения прав на земельный участок, предусмотренные статьей 56 Земельного кодекса Российской Федерации; Срок действия: с 2020-12-15; реквизиты документа-основания: распоряжение комитета по природопользованию, охране окружающей среды и обеспечению экологической безопасности Правительства Санкт-Петербурга от 19.07.2019 № 466-р выдан: Комитет по природопользованию, охране окружающей среды и обеспечению экологической безопасности Правительства Санкт-Петербурга; Содержание ограничения (обременения): В границах водоохранной зоны запрещается: 1) использование сточных вод в целях регулирования плодородия почв; 2) размещение кладбищ, скотомогильников, объектов размещения отходов производства и потребления, химических, взрывчатых, токсичных, отравляющих и ядовитых веществ, пунктов захоронения радиоактивных отходов; 3) осуществление авиационных мер по борьбе с вредными организмами; 4) движение и стоянка транспортных средств (кроме специальных транспортных средств), за исключением их движения по дорогам и стоянке на дорогах и в специально оборудованных местах, имеющих твердое покрытие; 5) строительство и реконструкция автозаправочных станций, складов горюче-смазочных материалов (за исключением случаев, если автозаправочные станции, склады горюче-смазочных материалов размещены на территориях портов, инфраструктуры внутренних водных путей, в том числе баз (сооружений) для стоянки маломерных судов, объектов федеральной службы безопасности осмотра и ремонта транспортных средств, осуществление мойки транспортных средств; 6) размещение агрохимикатов, применение пестицидов и агрохимикатов; 7) сброс сточных, в том числе дренажных, вод; 8) разведка и добыча общераспространенных полезных ископаемых (за исключением случаев, если разведка и добыча общераспространенных полезных ископаемых осуществляются пользователями недр, осуществляющими разведку и добычу иных видов полезных ископаемых, в границах предоставленных им в соответствии с законодательством Российской Федерации о недрах горных отводов и (или) геологических отводов на основании утвержденного технического проекта в соответствии со статьей 19.1 Закона Российской Федерации от 21 февраля 1992 года N 2395-1 "О недрах");; Реестровый номер границы: 78:00-6.8.1; Вид объекта реестра границы: Зона с особыми условиями использования территории; Вид зоны по документу: Водоохранная зона реки Славянки (ИД 1331); Тип зоны: Водоохранная зона</p>	
Полное наименование должности		ЭЛЕКТРОННОЙ ПОДПИСЬЮ	
		Сертификат: 64575127400433833109200328139839306360 Владелец: ФЕДЕРАЛЬНАЯ СЛУЖБА ГОСУДАРСТВЕННОЙ РЕГИСТРАЦИИ, КАДАСТРА И КАРТОГРАФИИ Действителен с 17.05.2022 по 10.08.2023	
		ИНИЦИАЛЫ, ФАМИЛИЯ	



Земельный участок		вид объекта недвижимости	
Лист № 6 раздела 4.1	Всего листов раздела 4.1: 12	Всего разделов: 8	Всего листов выписки: 842
28.10.2022г. № КУВИ-001/2022-191121903			
Кадастровый номер: 78:42:0016202:7			
78:42:0016202:7/89	165747	<p>полезных ископаемых осуществляются пользователями недр, осуществляющими разведку и добычу иных видов полезных ископаемых, в границах предоставленных им в соответствии с законодательством Российской Федерации о недрах горных отвалов и (или) геологических отвалов на основании утвержденного технического проекта в соответствии со статьей 19.1 Закона Российской Федерации от 21 февраля 1992 года N 2395-1 "О недрах");; Реестровый номер границы: 78:42-6.759; Вид объекта реестра граници: Зона с особыми условиями использования территории; Вид зоны по документу: Водоохранная зона ручья без названия (ИД 1740); Тип зоны: Водоохранная зона</p> <p>вид ограничения (обременения): ограничения прав на земельный участок, предусмотренные статьей 56 Земельного кодекса Российской Федерации; Срок действия: с 2020-12-16; реквизиты документа-основания: распоряжение комитета по природопользованию, охране окружающей среды и обеспечению экологической безопасности Правительства Санкт-Петербурга от 19.07.2019 № 466-р выдан: Комитет по природопользованию, охране окружающей среды и обеспечению экологической безопасности Правительства Санкт-Петербурга; Содержание ограничения (обременения): В границах прибрежных защитных полос запрещается: 1) использование сточных вод в целях регулирования плодородия почв; 2) размещение кладбищ, скотомогильников, объектов размещения отходов производства и потребления, химических, взрывчатых, токсичных, отравляющих и ядовитых веществ, пунктов захоронения радиоактивных отходов; 3) осуществление авиационных мер по борьбе с вредными организмами; 4) движение и стоянка транспортных средств (кроме специальных транспортных средств), за исключением их движения по дорогам и стоянки на дорогах и в специально оборудованных местах, имеющих твердое покрытие; 5) строительство и реконструкция автозаправочных станций, складов горюче-смазочных материалов (за исключением случаев, если автозаправочные станции, склады горюче-смазочных материалов размещены на территориях портов, инфраструктуры внутренних водных путей, в том числе баз (сооружений) для стоянки маломерных судов, объектов осмотра и ремонта транспортных служб безопасности), станций технического обслуживания, используемых для технического осмотра и ремонта транспортных средств, осуществление мойки транспортных средств; 6) размещение специализированных хранилищ пестицидов и агрохимикатов, применение пестицидов и агрохимикатов; 7) сброс сточных, в том числе дренажных, вод; 8) разведка и добыча общераспространенных полезных ископаемых (за исключением случаев, если разведка и добыча общераспространенных полезных ископаемых осуществляются пользователями недр, осуществляющими разведку и добычу иных видов полезных ископаемых, в границах предоставленных им в соответствии с законодательством Российской Федерации о недрах горных отвалов и (или) геологических отвалов на основании утвержденного технического проекта в соответствии со статьей 19.1 Закона Российской Федерации от 21 февраля 1992 года N 2395-1 "О недрах");; 9) распашка земель; 10) размещение отвалов размываемых грунтов; 11) выпас сельскохозяйственных животных и организация для них летних лагерей, ванн.; Реестровый номер граници: 78:42-6.763; Вид объекта реестра граници: Зона с особыми условиями использования территории; Вид зоны по документу: Прибрежная защитная полоса ручья без названия (ИД 1740); Тип зоны: Прибрежная защитная полоса</p> <p>вид ограничения (обременения): ограничения прав на земельный участок, предусмотренные статьей 56 Земельного кодекса Российской Федерации; Срок действия: с 2020-12-28; реквизиты документа-основания: "Об утверждении местоположения береговой линии (границы водного объекта), граници водоохранной зоны и граници прибрежной защитной полосы реки Славянки (ИД 1331) на территории Санкт-Петербурга от 27.06.2019 № 359-р выдан: Комитет по природопользованию, охране окружающей среды и обеспечению экологической безопасности Правительства Санкт-Петербурга; Содержание ограничения (обременения): В границах прибрежных защитных полос запрещается: 1) использование сточных вод в целях регулирования плодородия почв; 2) размещение кладбищ, скотомогильников, объектов размещения отходов производства и потребления, химических, взрывчатых, токсичных, отравляющих и ядовитых веществ, пунктов захоронения радиоактивных отходов; 3) осуществление</p>	
78:42:0016202:7/90		<p>полное наименование должности</p> <p>ЭЛЕКТРОННОЙ ПОДПИСЬЮ             ДОКУМЕНТ ПОДПИСАН          ЭЛЕКТРОННОЙ ПОДПИСЬЮ          Сертификат: 64575127400433833109200328139839306360          Владелец: ФЕДЕРАЛЬНАЯ СЛУЖБА ГОСУДАРСТВЕННОЙ РЕГИСТРАЦИИ, КАДАСТРА И КАРТОГРАФИИ          Действителен с 17.05.2022 по 10.08.2023</p>	
		инициалы, фамилия	

Земельный участок	
вид объекта недвижимости	
Лист № 7 раздела 4.1	Всего листов раздела 4.1: 12
Лист № 7 раздела 4.1	Всего разделов: 8
Лист № 7 раздела 4.1	Всего листов выписки: 842
28.10.2022г. № КУВИ-001/2022-191121903	
Кадастровый номер:	78:42:0016202:7
	<p>(кроме специальных транспортных средств), за исключением их движения по дорогам и стоянки на дорогах и в специально оборудованных местах, имеющих твердое покрытие; 5) строительство и реконструкция автозаправочных станций, складов горюче-смазочных материалов (за исключением случаев, если автозаправочные станции, склады горюче-смазочных материалов размещены на территориях портов, инфраструктуры внутренних водных путей, в том числе баз (сооружений) для стоянки маломерных судов, объектов органов федеральной службы безопасности, станций технического обслуживания, используемых для технического осмотра и ремонта транспортных средств, осуществление мойки транспортных средств; 6) размещение специализированных хранилищ пестицидов и агрохимикатов, применение пестицидов и агрохимикатов; 7) сброс сточных, в том числе дренажных, вод; 8) разведка и добыча общераспространенных полезных ископаемых (за исключением случаев, если разведка и добыча общераспространенных полезных ископаемых осуществляются пользователями недр, осуществляющими разведку и добычу иных видов полезных ископаемых, в границах предоставленных им в соответствии с законодательством Российской Федерации о недрах горных отводов и (или) геологических отводов на основании утвержденного технического проекта в соответствии со статьей 19.1 Закона Российской Федерации от 21 февраля 1992 года N 2395-1 "О недрах"); 9) распашка земель; 10) размещение отвалов размываемых грунтов; 11) выпас сельскохозяйственных животных и организация для них легких лагерей, ванн.; Реестровый номер границы: 78:00-6.160; Вид объекта реестра границ: Зона с особыми условиями использования территории; Вид зоны по документу: Прибрежная защитная полоса реки Славянки (ИД 1331); Тип зоны: Прибрежная защитная полоса</p>
78:42:0016202:7/91	19553
	<p>2002</p> <p>вид ограничения (обременения): ограничение прав на земельный участок, предусмотренные статьей 56 Земельного кодекса Российской Федерации; Срок действия: с 2021-01-15; реквизиты документа-основания: распоряжение "Об утверждении местоположения береговой линии (границы водного объекта, границы водоохранной зоны и границы прибрежной защитной полосы ручья без названия (ИД 1565) на территории Санкт-Петербурга" от 15.07.2019 № 402-р выдан: Комитет по природопользованию, охране окружающей среды и обеспечению экологической безопасности Правительства Санкт-Петербурга; Содержание ограничения (обременения): В границах водоохранной зоны запрещается: 1) использование сточных вод в целях регулирования плодородия почв; 2) размещение кладбищ, скотомогильников, объектов размещения отходов производства и потребления, химических, взрывчатых, токсичных, отравляющих и ядовитых веществ, пунктов захоронения радиоактивных отходов; 3) осуществление авиационных мер по борьбе с вредными организмами; 4) движение и стоянка транспортных средств (кроме специальных транспортных средств), за исключением их движения по дорогам и стоянки на дорогах и в специально оборудованных местах, имеющих твердое покрытие; 5) строительство и реконструкция автозаправочных станций, складов горюче-смазочных материалов (за исключением случаев, если автозаправочные станции, склады горюче-смазочных материалов размещены на территориях портов, инфраструктуры внутренних водных путей, в том числе баз (сооружений) для стоянки маломерных судов, объектов органов федеральной службы безопасности, станций технического обслуживания, используемых для технического осмотра и ремонта транспортных средств, осуществление мойки транспортных средств; 6) размещение специализированных хранилищ пестицидов и агрохимикатов, применение пестицидов и агрохимикатов; 7) сброс сточных, в том числе дренажных, вод; 8) разведка и добыча общераспространенных полезных ископаемых (за исключением случаев, если разведка и добыча общераспространенных полезных ископаемых осуществляются пользователями недр, осуществляющими разведку и добычу иных видов полезных ископаемых, в границах предоставленных им в соответствии с законодательством Российской Федерации о недрах горных отводов и (или) геологических отводов на основании утвержденного технического проекта в соответствии со статьей 19.1 Закона Российской Федерации от 21 февраля 1992 года N 2395-1 "О недрах"); Реестровый номер границы: 78:42-6.700-Вид объекта реестра границ: Зона с особыми условиями использования территории; Вид зоны по документу: Водоохранная зона (ИД 1565); Тип зоны: Водоохранная зона</p>
 <p>ЭЛЕКТРОННОЙ ПОДПИСЬЮ</p> <p>Сертификат: 6457512740043383109200328139839306360</p> <p>Владелец: ФЕДЕРАЛЬНАЯ СЛУЖБА ГОСУДАРСТВЕННОЙ</p> <p>РЕГИСТРАЦИИ, КАДАСТРА И КАРТОГРАФИИ</p> <p>Действителен с 17.05.2022 по 10.08.2023</p>	
ПОЛНОЕ НАИМЕНОВАНИЕ ДОЛЖНОСТИ	ИНИЦИАЛЫ, ФАМИЛИЯ

Земельный участок		вид объекта недвижимости	
Лист № 8 раздела 4.1	Всего листов раздела 4.1: 12	Всего разделов: 8	Всего листов выписки: 842
28.10.2022г. № КУВИ-001/2022-191121903			
Кадастровый номер: 78:42:0016202:7			
78:42:0016202:7/92	19553	<p>вид ограничения (обременения): ограничения прав на земельный участок, предусмотренные статьей 56 Земельного кодекса Российской Федерации; Срок действия: с 2021-01-18; реквизиты документа-основания: распоряжение "Об утверждении местоположения береговой линии (границы водного объекта, границы водоохранной зоны и границы прибрежной защитной полосы ручья без названия (ИД 1565) на территории Санкт-Петербурга" от 15.07.2019 № 402-р выдан: Комитет по природопользованию, охране окружающей среды и обеспечению экологической безопасности Правительства Санкт-Петербурга;</p> <p>Содержание ограничения (обременения): В границах прибрежных защитных полос запрещается: 1) использование сточных вод в целях регулирования плодородия почв; 2) размещение кладбищ, скотомогильников, объектов размещения отходов производства и потребления, химических, взрывчатых, токсичных, отравляющих и ядовитых веществ, пунктов захоронения радиоактивных отходов; 3) осуществление авиационных мер по борьбе с вредными организмами; 4) движение и стоянка транспортных средств (кроме специальных транспортных средств), за исключением их движения по дорогам и стоянки на дорогах и в специально оборудованных местах, имеющих твердое покрытие; 5) строительство и реконструкция автотранспортных станций, складов горюче-смазочных материалов (за исключением случаев, если автотранспортные станции, склады горюче-смазочных материалов размещены на территориях портов, инфраструктуры внутренних водных путей, в том числе баз (сооружений) для стоянки маломерных судов, объектов органов федеральной службы безопасности), станций технического обслуживания, используемых для технического осмотра и ремонта транспортных средств, осуществление мойки транспортных средств; 6) размещение специализированных хранилищ пестицидов и агрохимикатов, применение пестицидов и агрохимикатов; 7) сброс сточных, в том числе дренажных, вод; 8) разведка и добыча общераспространенных полезных ископаемых (за исключением случаев, если разведка и добыча общераспространенных полезных ископаемых осуществляются пользователями недр, осуществляющими разведку и добычу иных видов полезных ископаемых, в границах предоставленных им в соответствии с законодательством Российской Федерации о недрах горных отводов и (или) геологических отводов на основании утвержденного технического проекта в соответствии со статьей 19.1 Закона Российской Федерации от 21 февраля 1992 года N 2395-1 "О недрах"); 9) распашка земель; 10) размещение отвалов размываемых грунтов; 11) выпас сельскохозяйственных животных и организация для них легких лагерей, ванн; Реестровый номер границы: 78:42-6.800; Вид объекта реестра границ: Зона с особыми условиями использования территории; Вид зоны по документу: Прибрежная защитная полоса ручья без названия (ИД 1565); Тип зоны: Прибрежная защитная полоса</p>	
78:42:0016202:7/93	1788139	<p>вид ограничения (обременения): ограничения прав на земельный участок, предусмотренные статьей 56 Земельного кодекса Российской Федерации; Срок действия: с 2021-02-26; реквизиты документа-основания: распоряжение КГИОП №241-р от 13.05.2019 от 13.05.2019 № 241-р выдан: Комитет по государственному контролю, использованию и охране памятников истории и культуры; Содержание ограничения (обременения): Согласно приложению №2 к Распоряжению КГИОП №241-р от 13.05.2019: 1. На территории объекта культурного наследия запрещаются строительство объектов капитального строительства и увеличение объемно-пространственных характеристик, существующих на территории объекта культурного наследия объектов капитального строительства; проведение земляных, строительных, мелиоративных и иных работ, за исключением работ по сохранению объекта культурного наследия или его отдельных элементов, сохранению историко-градостроительной или природной среды объекта культурного наследия. 2. На территории объекта культурного наследия разрешается ведение хозяйственной деятельности, не протигворечащей требованиям обеспечения сохранности объекта культурного наследия и позволяющей обеспечить функционирование объекта культурного наследия в современных условиях. 3. Требования к осуществлению деятельности в границах территории объекта культурного наследия и требования к содержанию и использованию территории <del>объекта культурного наследия, расположенного на территории Санкт-Петербурга об объекте культуры</del> документа-основания: распоряжение Правительства Российской Федерации от 17.05.2022 по 10.08.2023</p>	
Полное наименование должности		 <p>ЭЛЕКТРОННОЙ ПОДПИСЬЮ Владелец: ФЕДЕРАЛЬНАЯ СЛУЖБА ГОСУДАРСТВЕННОЙ РЕГИСТРАЦИИ, КАДАСТРА И КАРТОГРАФИИ Действителен с 17.05.2022 по 10.08.2023</p>	
		инициалы, фамилия	




Земельный участок	
вид объекта недвижимости	
Лист № 9 раздела 4.1	Всего листов раздела 4.1: 12
28.10.2022г. № КУВИ-001/2022-191121903	Всего разделов: 8
Кадастровый номер:	78:42:0016202:7
78:42:0016202:7/94	Всего листов выписки: 842
2587	2004
Территория объекта культурного наследия; Вид зоны по документу: Территория объекта культурного наследия федерального значения Павловский дворцово-парковый ансамбль; Тип зоны: Территория объекта культурного наследия	
Территория объекта культурного наследия	
вид ограничения (обременения): ограничения прав на земельный участок, предусмотренные статьей 56 Земельного кодекса Российской Федерации; Срок действия: с 2021-03-22; реквизиты документа-основания: постановление Правительства РФ "Об утверждении Правил охраны газораспределительных сетей" от 20.11.2000 № 878 выдан: Правительство Российской Федерации; Содержание ограничения (обременения): На земельные участки, входящие в охранные зоны газораспределительных сетей, в целях предупреждения их повреждения или нарушения условий их нормальной эксплуатации налагаются ограничения (обременения), в т.ч. запрещается:а) строить жилищно-гражданского и производственного назначения;б) сносить и реконструировать мосты, коллекторы, автомобильные и железные дороги с расположенными на них газораспределительными сетями без предварительного выноса этих газопроводов по согласованию с эксплуатационными организациями;в) разрушать берегоукрепительные сооружения, водопропускные устройства, земляные и иные сооружения, предохраняющие газораспределительные сети от разрушений;г) перемещать, повреждать, засыпать и уничтожать опознавательные знаки, контрольно-измерительные пункты и другие устройства газораспределительных сетей;д) устраивать свалки и склады, разливать растворы кислот, солей, щелочей и других химически активных веществ;е) огораживать и перегораживать охранные зоны, препятствовать доступу персонала эксплуатационных организаций к газораспределительным сетям, проведению обслуживания и устранению повреждений газораспределительных сетей;ж) разводить огонь и размещать источники огня;з) рыть погребя, копать и обрабатывать почву сельскохозяйственными и мелкоративными орудиями и механизмами на глубину более 0,3 метра;и) открывать калитки и двери газорегуляторных пунктов, станций кагодной и дренажной защиты, люки подземных колодцев, включать или отключать электрооборудование средств связи, освещения и систем телемеханики;к) набрасывать, приставлять и привязывать к опорам и надземным газопроводам, ограждениям и зданиям газораспределительных сетей посторонние предметы, лестницы, влезать на них;л) самовольно подключаться к газораспределительным сетям. Лесохозяйственные, сельскохозяйственные и другие работы, не связанные с нарушением земельными землями участков в почвы на глубину более 0,3 метра, производятся собственниками, владельцами или пользователями земельных участков в охранный зоне газораспределительной сети при условии предварительного письменного уведомления эксплуатационной организации не менее чем за 3 рабочих дня до начала работ.Хозяйственная деятельность в охранных зонах газораспределительных сетей,при которой производится нарушение поверхности земельного участка и обработка почвы на глубину более 0,3 метра, осуществляется на основании письменного разрешения эксплуатационной организации газораспределительных сетей.Лица, имеющие намерение производить работы в охранный зоне газораспределительной сети, обязаны не менее чем за 3 рабочих дня до начала работ пригласить представителя эксплуатационной организации газораспределительной сети на место производства работ. Эксплуатационная организация обязана обеспечить своевременную явку своего представителя к месту производства работ для указания трассы газопровода и осуществления контроля за соблюдением мер по обеспечению сохранности газораспределительной сети.В случае повреждения газораспределительной сети или обнаружения утечки газа при выполнении работ в охранный зоне технические средства должны быть остановлены, двигатели заглушены, а персонал отведен от места проведения работ и расположен по возможности с наветренной стороны. О происшедшем немедленно извещаются аварийно-диспетчерская служба эксплуатационной организации газораспределительной сети, а также в установленном порядке орган исполнительной власти субъекта Российской Федерации и (или) орган местного самоуправления. До прибытия аварийной бригады руководитель работ обязан принять меры, предупреждающие доступ к месту повреждения сети или участка, находящегося в охранный зоне газораспределительной сети, а также меры, исключающие появление источников открытого огня.Аварийно-	
ЭЛЕКТРОННОЙ ПОДПИСЬЮ	ИНИЦИАЛЫ, ФАМИЛИЯ
Сертификат: 64575127400433833109200328139839306360	
Владелец: ФЕДЕРАЛЬНАЯ СЛУЖБА ГОСУДАРСТВЕННОЙ РЕГИСТРАЦИИ, КАДАСТРА И КАРТОГРАФИИ	
Документ подписан	
Действителен с 17.05.2022 по 10.08.2023	
ПОЛНОЕ НАИМЕНОВАНИЕ ДОЛЖНОСТИ	



Земельный участок		вид объекта недвижимости	
Лист № 10 раздела 4.1	Всего листов раздела 4.1: 12	Всего разделов: 8	Всего листов выписки: 842
28.10.2022г. № КУВИ-001/2022-191121903			
Кадастровый номер: 78:42:0016202:7			
		<p>сообщение о повреждении газораспределительной сети, направляет в систему обеспечения вызова экстренных оперативных служб по единому номеру "112" указанную информацию, а также сведения о ходе и об окончании мероприятий по экстренному реагированию на принятое сообщение. При обнаружении на месте производства работ подземных коммуникаций и сооружений, не указанных в технической документации, работы должны быть немедленно остановлены и приняты меры по обеспечению сохранности обнаруженных подземных коммуникаций и сооружений, установлению их принадлежности и вызову представителя соответствующей эксплуатационной организации газораспределительной сети. Эксплуатационные организации газораспределительных сетей при условии направления представителя собственника, владельцам или пользователям работ по обеспечению безопасности в охранных зонах, предварительного письменного уведомления газораспределительных сетей; б) устройство за счет организаций - собственников газораспределительных сетей дорог; подъездов и других сооружений, необходимых для эксплуатации сетей на условиях, согласованных с собственниками, владельцами или пользователями земельных участков; в) рытье шурфов и котлованов, бурение скважин и другие земляные работы, осуществляемые с целью определения технического состояния газораспределительных сетей или их ремонта; г) расчистка трасс (просек) газопроводов от древесно-кустарниковой растительности при наличии лесорубочного билета, оформленного в установленном порядке. Плановые работы по техническому обслуживанию и ремонту в охранных зонах газораспределительных сетей, требующие снятия дорожных покрытий и разрыхления грунта, должны быть согласованы в порядке, установленном органами исполнительной власти субъектов Российской Федерации. При утечке газа из газораспределительных сетей аварийно-восстановительные работы производятся без предварительного согласования, но с обязательным вызовом на место производства работ представителей организаций, перечень которых установлен органами исполнительной власти соответствующего субъекта Российской Федерации. Эксплуатационные организации газораспределительных сетей и других инженерных коммуникаций, проходящих в одной охранный зоне, совместно разрабатывают схему объектов с точным указанием их расположения, а также план совместного осуществления контроля и содержания коммуникаций и ликвидации аварий, предусматривающий меры по предотвращению повреждений на соседних участках. Порядок эксплуатации газопроводов в охранных зонах при пересечении ими автомобильных и железных дорог, инженерных коммуникаций, судоводных и сплавных рек, озер, водохранилищ, каналов, территорий промышленных предприятий, подходов к аэродромам, сельскохозяйственным угодий, лесов, древесно-кустарниковой растительности и иных владений должен согласовываться эксплуатационными организациями газораспределительных сетей с заинтересованными организациями, а также собственниками, владельцами или пользователями земельных участков. Собственники инженерных коммуникаций, проложенных в охранных зонах газораспределительных сетей, или уполномоченные ими лица обязаны обеспечить обозначение этих коммуникаций на местности опознавательными и предупреждающими знаками. Юридические и физические лица, ведущие хозяйственную деятельность на земельных участках, расположенных в охранных зонах газораспределительной сети, обязаны принимать все зависящие от них меры, способствующие сохранности сети, и не препятствовать доступу технического персонала эксплуатационной организации к газораспределительной сети. В случае прохождения газораспределительной сети по территории запретных зон и специальных объектов персоналу эксплуатационной организации выдаются пропуска (разрешения) для доступа к сети в любое время суток без взимания платы.; Реестровый номер границы: 78:00-6.51; Вид объекта реестра границ: Зона с особыми условиями использования территории; Вид зоны по документу: Охранный зона газораспределительной сети высокого давления - г. Санкт-Петербург, газопроводная сеть Пушкинского района; Тип зоны: Охранный зона инженерных коммуникаций</p>	
78:42:0016202:7/95	33	<p>вид ограничения (обременения) <del>ограничение права на земельный участок</del>, предусмотренные статьей 56 Земельного кодекса Российской Федерации; Ср. документ подписан</p>	
Полное наименование должности		<p>ЭЛЕКТРОННОЙ ПОДПИСЬЮ Сертификат: 64575127400433833109200328139839306360 Владелец: ФЕДЕРАЛЬНАЯ СЛУЖБА ГОСУДАРСТВЕННОЙ РЕГИСТРАЦИИ, КАДАСТРА И КАРТОГРАФИИ Действителен с 17.05.2022 по 10.08.2023</p>	
		инициалы, фамилия	

Земельный участок	
вид объекта недвижимости	
Лист № 11 раздела 4.1	Всего листов раздела 4.1: 12
28.10.2022г. № КУВИ-001/2022-191121903	Всего разделов: 8
Кадастровый номер:	78:42:0016202:7
Всего листов выписки: 842	

установления охранных зон объектов электросетевого хозяйства и особых условий использования земельных участков, расположенных в границах таких зон» от 24.02.2009 № 160 выдан: Правительство Российской Федерации; Содержание ограничения (бремя): Ограничения предусмотрены п.8-11, раздела III Правил установления охраняемых зон объектов электросетевого хозяйства и особых условий использования земельных участков, расположенных в границах таких зон, утв. Постановлением Правительства РФ от 24.02.2009 № 160 «О порядке установления охраняемых зон объектов электросетевого хозяйства и особых условий использования земельных участков, расположенных в границах таких зон» (ред. от 21.12.2018). 8. В охранных зонах запрещается осуществлять любые действия, которые могут нарушить безопасную работу объектов электросетевого хозяйства, в том числе привести к их повреждению или уничтожению, и (или) повлечь причинение вреда жизни, здоровью граждан и имуществу физических или юридических лиц, а также повлечь нанесение экологического ущерба и возникновение пожаров, в т.ч.: а) набрасывать на провода и опоры воздушных линий электропередачи посторонние предметы, а также подниматься на опоры воздушных линий электропередачи; б) размещать любые объекты и предметы (материалы) в пределах созданных в соответствии с требованиями нормативно-технических документов проходов и подъездов для доступа к объектам электросетевого хозяйства, а также проводить любые работы и возводить сооружения, которые могут препятствовать доступу к объектам электросетевого хозяйства, без создания необходимых для такого доступа проходов и подъездов; в) находиться в пределах огороженной территории и помещений распределительных устройств и подстанций, открывать двери и люки распределительных устройств и подстанций, производить переключения и подключения в электрических сетях (указанное требование не распространяется на работников, занятых выполнением разрешенных в установленном порядке работ), разводить огонь в пределах охранных зонах вводных и распределительных устройств и подстанций, воздушных линий электропередачи, а также в охранных зонах кабельных линий электропередачи; г) размещать свалки; д) производить работы ударными механизмами, сбрасывать тяжести массой свыше 5 тонн, производить сброс и слив едких и коррозионных веществ и горюче-смазочных материалов (в охранных зонах подземных кабельных линий электропередачи).	2006	
9. В охранных зонах, установленных для объектов электросетевого хозяйства напряжением свыше 1000 вольт запрещается:		
а) складировать или размещать хранилища любых, в том числе горюче-смазочных, материалов; б) размещать детские и спортивные площадки, стадионы, рынки, торговые точки, полевые станы, загоны для скота, гаражи и стоянки всех видов машин и механизмов, проводить любые мероприятия, связанные с большим скоплением людей, не занятых выполнением разрешенных в установленном порядке работ (в охранных зонах воздушных линий электропередачи); г) бросать якоря с судов и осуществлять их проход с отданными якорями, цепями, лотами, волокушами и тралами (в охранных зонах подводных кабельных линий электропередачи); д) осуществлять проход судов с поднятыми стрелами кранов и других механизмов (в охранных зонах воздушных линий электропередачи). 10. В пределах охраняемых зон без письменного решения о согласовании сетевых организаций юридическим и физическим лицам запрещаются: а) строительные, капитальный ремонт, реконструкция или снос зданий и сооружений; б) горные, взрывные, мелиоративные работы, в том числе связанные с временным затоплением земель; в) посадка и вырубка деревьев и кустарников; г) дноуглубительные, землечерпильные и погрузочно-разгрузочные работы, добыча рыбы, других водных животных и растений придонными орудиями лова, устройство водопоев, колка и заготовка льда (в охранных зонах подводных кабельных линий электропередачи); д) проход судов, у которых расстояние по вертикали от верхнего крайнего габарита с грузом или без груза до нижней точки провеса проводов переходов воздушных линий электропередачи через водоемы менее минимально допустимого расстояния, в том числе с учетом максимального уровня подьема воды при паводке; е) проезд машин и механизмов, имеющих общую высоту с грузом или без груза от поверхности дороги более 4,5 метра (в охранных зонах воздушных линий электропередачи); ж) земляные работы на глубине более 0,3		




ПОЛНОЕ НАИМЕНОВАНИЕ ДОЛЖНОСТИ

ИНИЦИАЛЫ, ФАМИЛИЯ

Земельный участок		
вид объекта недвижимости		
Лист № 12 раздела 4.1	Всего листов раздела 4.1: 12	Всего разделов: 8
28.10.2022г. № КУВИ-001/2022-191121903		Всего листов выписки: 842
Кадастровый номер: 78:42:0016202:7		
	<p>метра (на вспахиваемых землях на глубине более 0,45 метра), а также планировка грунта (в охранных зонах подземных кабельных линий электропередачи); з) полив сельскохозяйственных культур в случае, если высота струи воды может составить свыше 3 метров (в охранных зонах воздушных линий электропередачи); и) полевые сельскохозяйственные работы с применением сельскохозяйственных машин и оборудования высотой более 4 метров (в охранных зонах воздушных линий электропередачи) или полевые сельскохозяйственные работы, связанные с вспашкой земли (в охранных зонах кабельных линий электропередачи). 11. В охранных зонах, установленных для объектов электросетевого хозяйства напряжением до 1000 вольт, без письменного решения о согласовании сетевых организаций запрещается: а) размещать детские и спортивные площадки, стадионы, рынки, торговые точки, полевые станы, загоны для скота, гаражи и стоянки всех видов машин и механизмов, садовые, огородные земельные участки и иные объекты недвижимости, расположенные в границах территории ведения гражданами садоводства или огородничества для собственных нужд, объекты жилищного строительства, в том числе индивидуального (в охранных зонах воздушных линий электропередачи); б) складировать или размещать хранилища любых, в том числе горюче-смазочных, материалов; в) устраивать причалы для стоянки судов, барж и плавучих кранов, бросать якоря с судов и осуществлять их проход с отданными якорями, цепями, лотами, волокушами и трапами (в охранных зонах подводных кабельных линий электропередачи); Реестровый номер границы: 78:42-6.11; Вид объекта реестра границ: Зона с особыми условиями использования территории; Вид зоны по документу: Охранная зона линии электропередач ВЛ н/н ТП 262 ул. Нововестинская, п. Тярлево; Тип зоны: Охранная зона инженерных коммуникаций</p>	

2007

		ДОКУМЕНТ ПОДПИСАН ЭЛЕКТРОННОЙ ПОДПИСЬЮ
Сертификат: 64575127400433833109200328139839306360 Владелец: ФЕДЕРАЛЬНАЯ СЛУЖБА ГОСУДАРСТВЕННОЙ РЕГИСТРАЦИИ, КАДАСТРА И КАРТОГРАФИИ Действителен с 17.05.2022 по 10.08.2023		инициалы, фамилия
ПОЛНОЕ НАИМЕНОВАНИЕ ДОЛЖНОСТИ		

Выписка из Единого государственного реестра недвижимости об объекте недвижимости  
Сведения о частях земельного участка

Земельный участок	
вид объекта недвижимости	
Лист № 1 раздела 4.2	Всего листов раздела 4.2: 580
Всего разделов: 8	
Всего листов выписки: 842	
28.10.2022г. № КУВИ-001/2022-191121903	
Кадастровый номер: 78:42:0016202:7	

Сведения о характерных точках границы части (частей) земельного участка

Учетный номер части: 78:42:0016202:7/39

Система координат СК-1964

Номер точки	Координаты, м		Описание закрепления на местности	Средняя квадратичная погрешность определения координат характерных точек границ земельного участка, м
	X	Y		
1	2	3	4	5
1	67086.43	120424.11	-	-
2	67086.64	120427.37	-	-
3	67096.96	120448.7	-	-
4	67119.05	120459.5	-	-
5	67227.08	120473.84	-	-
6	67233.55	120479.33	-	-
7	67278.78	120514.21	-	-
8	67231.65	120478.48	-	-
9	67117.88	120463.38	-	-
10	67093.96	120451.69	-	-
11	67082.7	120428.41	-	-
12	67082.5	120425.43	-	-
1	67086.43	120424.11	-	-

2008



ДОКУМЕНТ ПОДПИСАН

ЭЛЕКТРОННОЙ ПОДПИСЬЮ

Сертификат: 64575127400433833109200328139839306360

Владелец: ФЕДЕРАЛЬНАЯ СЛУЖБА ГОСУДАРСТВЕННОЙ

РЕГИСТРАЦИИ, КАДАСТРА И КАРТОГРАФИИ

Действителен: с 17.05.2022 по 10.08.2023

ПОЛНОЕ НАИМЕНОВАНИЕ ДОЛЖНОСТИ


ИНИЦИАЛЫ, ФАМИЛИЯ

Земельный участок	
вид объекта недвижимости	
Лист № 2 раздела 4.2	Всего листов раздела 4.2: 580
Всего листов раздела 4.2: 580	Всего разделов: 8
Всего листов выписки: 842	
28.10.2022г. № КУВИ-001/2022-191121903	
Кадастровый номер: 78:42:0016202:7	

Сведения о характерных точках границы части (частей) земельного участка  
 Учетный номер части: 78:42:0016202:7/40

Номер точки	Координаты, м		Описание закрепления на местности	Средняя квадратичная погрешность определения координат характерных точек границ земельного участка, м
	X	Y		
1	2	3	4	5
1	66599.87	121165.43	-	-
2	66595.58	121163.9	-	-
3	66593.46	121169.57	-	-
4	66597.71	121171.26	-	-
1	66599.87	121165.43	-	-
1	66608.9	121161.22	-	-
2	66601.78	121180.41	-	-
3	66584.5	121173.54	-	-
4	66591.44	121154.99	-	-
1	66608.9	121161.22	-	-

2009



ПОЛНОЕ НАИМЕНОВАНИЕ ДОЛЖНОСТИ

ИНИЦИАЛЫ, ФАМИЛИЯ

Земельный участок	
вид объекта недвижимости	
Лист № 3 раздела 4.2	Всего листов раздела 4.2: 580
Всего листов выписки: 842	
28.10.2022г. № КУВИ-001/2022-191121903	
Кадастровый номер: 78:42:0016202:7	

Сведения о характерных точках границы части (частей) земельного участка  
 Учетный номер части: 78:42:0016202:7/41

Номер точки	Координаты, м		Описание закрепления на местности	Средняя квадратичная погрешность определения координат характерных точек границ земельного участка, м
	X	Y		
1	2	3	4	5
1	67565.99	120804.44	-	-
2	67560.06	120812.56	-	-
3	67565.48	120816.51	-	-
4	67571.44	120808.35	-	-
1	67565.99	120804.44	-	-
1	67313.08	120535.2	-	-
2	67369.6	120579.02	-	-
3	67463.95	120640.07	-	-
4	67488.07	120664.64	-	-
5	67516.97	120743.64	-	-
6	67553.27	120776.38	-	-
7	67557.35	120762.79	-	-
8	67560.59	120765.88	-	-
9	67556.56	120779.35	-	-
10	67563.58	120785.59	-	-
11	67563.2	120791.31	-	-
12	67563.76	120790.53	-	-
13	67585.46	120806.1	-	-
14	67580.61	120812.75	-	-
15	67580.91	120813.49	-	-
16	67597.82	120813.86	-	-
17	67743.01	120885.16	-	-
18	67782.6	120912.09	-	-
19	67941.53	121132.43	-	-
20	67971.18	121231.32	-	-
21	67974.22	121258.02	-	-
22	67974	121263.8	-	-



ДОКУМЕНТ ПОДПИСАН

ЭЛЕКТРОННОЙ ПОДПИСЬЮ

Сертификат: 64575127400433833109200328139839306360

Владелец: ФЕДЕРАЛЬНАЯ СЛУЖБА ГОСУДАРСТВЕННОЙ

РЕГИСТРАЦИИ, КАДАСТРА И КАРТОГРАФИИ

Действителен: с 17.05.2022 по 10.08.2023

полное наименование должности

инициалы, фамилия



Земельный участок		вид объекта недвижимости	
Лист № 4 раздела 4.2	Всего листов раздела 4.2: 580	Всего разделов: 8	Всего листов выписки: 842
28.10.2022г. № КУВИ-001/2022-191121903			
Кадастровый номер: 78:42:0016202:7			
23	67970.39	121259.72	-
24	67967.25	121232.13	-
25	67937.9	121134.21	-
26	67779.8	120915.02	-
27	67741	120888.63	-
28	67596.85	120817.85	-
29	67578.19	120817.44	-
30	67577.83	120816.55	-
31	67567.66	120830.47	-
32	67563.31	120827.3	-
33	67562.16	120827.34	-
34	67552.67	120820.86	-
35	67550.95	120818.29	-
36	67546.08	120814.75	-
37	67548.58	120811.32	-
38	67549.16	120807.47	-
39	67558.92	120794.59	-
40	67559.5	120787.39	-
41	67513.56	120745.94	-
42	67484.61	120666.83	-
43	67461.42	120643.19	-
44	67367.25	120582.26	-
45	67302.55	120532.23	-
46	67303.68	120530.86	-
47	67309.83	120535.4	-
1	67313.08	120535.2	-
			2011



ДОКУМЕНТ ПОДПИСАН

ЭЛЕКТРОННОЙ ПОДПИСЬЮ

Сертификат: 64575127400433833109200328139839306360

Владелец: ФЕДЕРАЛЬНАЯ СЛУЖБА ГОСУДАРСТВЕННОЙ

РЕГИСТРАЦИИ, КАДАСТРА И КАРТОГРАФИИ

Действителен: с 17.05.2022 по 10.08.2023

ПОЛНОЕ НАИМЕНОВАНИЕ ДОЛЖНОСТИ

ИНИЦИАЛЫ, ФАМИЛИЯ

Земельный участок	
вид объекта недвижимости	
Лист № 5 раздела 4.2	Всего листов раздела 4.2: 580
Всего листов раздела 4.2: 580	Всего разделов: 8
Всего листов выписки: 842	
28.10.2022г. № КУВИ-001/2022-191121903	
Кадастровый номер: 78:42:0016202:7	

Сведения о характерных точках границы части (частей) земельного участка		Учетный номер части: 78:42:0016202:7/42		Средняя квадратичная погрешность определения координат характерных точек границ земельного участка, м
Система координат СК-1964				
Номер точки	Координаты, м		Описание закрепления на местности	
	X	Y		
1	2	3	4	5
1	67805.41	120927.77	-	-
2	67806.86	120929.02	-	-
3	67812.48	120936.77	-	-
4	67810.78	120940.8	-	-
5	67858.95	121001.06	-	-
6	67899.6	121057.15	-	-
7	67899.71	121057.13	-	-
8	67905.33	121064.88	-	-
9	67936.72	121112.46	-	-
10	67943.51	121127.01	-	-
11	67902.82	121066.72	-	-
12	67898.34	121067.57	-	-
13	67897.53	121067.65	-	-
14	67896.73	121067.61	-	-
15	67895.94	121067.43	-	-
16	67895.19	121067.13	-	-
17	67894.5	121066.72	-	-
18	67893.89	121066.2	-	-
19	67893.37	121065.59	-	-
20	67850.97	121007.09	-	-
21	67801.11	120944.72	-	-
22	67800.61	120943.97	-	-
23	67800.26	120943.15	-	-
24	67800.06	120942.28	-	-
25	67800.02	120941.39	-	-
26	67800.13	120940.51	-	-
27	67800.41	120939.66	-	-



ДОКУМЕНТ ПОДПИСАН

ЭЛЕКТРОННОЙ ПОДПИСЬЮ

Сертификат: 64575127400433833109200328139839306360

Владелец: ФЕДЕРАЛЬНАЯ СЛУЖБА ГОСУДАРСТВЕННОЙ

РЕГИСТРАЦИИ, КАДАСТРА И КАРТОГРАФИИ

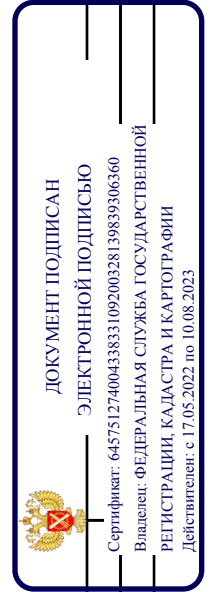
Действителен: с 17.05.2022 по 10.08.2023

полное наименование должности

инициалы, фамилия



Земельный участок	
вид объекта недвижимости	
Лист № 6 раздела 4.2	Всего листов раздела 4.2: 580
Всего разделов: 8	
Всего листов выписки: 842	
28.10.2022г. № КУВИ-001/2022-191121903	
Кадастровый номер: 78:42:0016202:7	
1	67805.41
	120927.77
	-



ПОЛНОЕ НАИМЕНОВАНИЕ ДОЛЖНОСТИ

ИНИЦИАЛЫ, ФАМИЛИЯ


Земельный участок	
вид объекта недвижимости	
Лист № 7 раздела 4.2	Всего листов раздела 4.2: 580
Всего разделов: 8	
Всего листов выписки: 842	
28.10.2022г. № КУВИ-001/2022-191121903	
Кадастровый номер: 78:42:0016202:7	

Сведения о характерных точках границы части (частей) земельного участка  
Учетный номер части: 78:42:0016202:7/43

Номер точки	Координаты, м		Описание закрепления на местности	Средняя квадратичная погрешность определения координат характерных точек границ земельного участка, м
	X	Y		
1	2	3	4	5
1	67951.62	121144.38	-	-
2	67959.95	121162.23	-	-
3	67972.44	121203.95	-	-
4	67975.66	121221.34	-	-
5	67975.12	121235.05	-	-
6	67974.32	121221.37	-	-
1	67951.62	121144.38	-	-

Система координат СК-1964

2014




ПОЛНОЕ НАИМЕНОВАНИЕ ДОЛЖНОСТИ

ИНИЦИАЛЫ, ФАМИЛИЯ

Земельный участок	
вид объекта недвижимости	
Лист № 8 раздела 4.2	Всего листов раздела 4.2: 580
Всего листов раздела 4.2: 580	Всего разделов: 8
Всего листов выписки: 842	
28.10.2022г. № КУВИ-001/2022-191121903	
Кадастровый номер: 78:42:0016202:7	

Сведения о характерных точках границы части (частей) земельного участка	
Учетный номер части: 78:42:0016202:7/44	
Система координат СК-1964	

Номер точки	Координаты, м		Описание закрепления на местности	Средняя квадратичная погрешность определения координат характерных точек границ земельного участка, м
	X	Y		
1	2	3	4	5
1	67972.84	121293.27	-	-
2	67972.33	121306.38	-	-
3	67971.35	121310	-	-
4	67967.63	121314.18	-	-
5	67963.98	121321.66	-	-
6	67962.69	121341.97	-	-
7	67959.93	121352.14	-	-
8	67938.38	121489.76	-	-
9	67949.39	121568.16	-	-
10	67946.25	121570.89	-	-
11	67933.75	121488.64	-	-
12	67932.8	121482.39	-	-
13	67932.74	121481.57	-	-
14	67932.83	121480.74	-	-
15	67949.29	121391.12	-	-
16	67950.1	121382.23	-	-
17	67954.06	121320.03	-	-
18	67954.15	121319.38	-	-
19	67954.32	121318.76	-	-
20	67954.56	121318.16	-	-
21	67958.95	121309.17	-	-
22	67959.28	121308.58	-	-
23	67959.7	121308.05	-	-
1	67972.84	121293.27	-	-



ПОЛНОЕ НАИМЕНОВАНИЕ ДОЛЖНОСТИ

ИНИЦИАЛЫ, ФАМИЛИЯ

Земельный участок	
вид объекта недвижимости	
Лист № 9 раздела 4.2	Всего листов раздела 4.2: 580
Всего листов выписки: 842	
28.10.2022г. № КУВИ-001/2022-191121903	
Кадастровый номер: 78:42:0016202:7	

Сведения о характерных точках границы части (частей) земельного участка  
Учетный номер части: 78:42:0016202:7/45

Номер точки	Координаты, м		Описание закрепления на местности	Средняя квадратичная погрешность определения координат характерных точек границ земельного участка, м
	X	Y		
1	2	3	4	5
1	67122.92	120424.2	-	-
2	67122.75	120425.02	-	-
3	67122.45	120425.8	-	-
4	67122.02	120426.52	-	-
5	67121.48	120427.16	-	-
6	67120.84	120427.7	-	-
7	67120.12	120428.12	-	-
8	67119.34	120428.42	-	-
9	67118.52	120428.59	-	-
10	67117.68	120428.61	-	-
11	67116.85	120428.5	-	-
12	67116.05	120428.25	-	-
13	67115.31	120427.87	-	-
14	67108.15	120421.57	-	-
1	67122.92	120424.2	-	-

2016



ДОКУМЕНТ ПОДПИСАН

ЭЛЕКТРОННОЙ ПОДПИСЬЮ

Сертификат: 64575127400433833109200328139839306360

Владелец: ФЕДЕРАЛЬНАЯ СЛУЖБА ГОСУДАРСТВЕННОЙ

РЕГИСТРАЦИИ, КАДАСТРА И КАРТОГРАФИИ

Действителен с 17.05.2022 по 10.08.2023

ПОЛНОЕ НАИМЕНОВАНИЕ ДОЛЖНОСТИ

ИНИЦИАЛЫ, ФАМИЛИЯ

Земельный участок	
вид объекта недвижимости	
Лист № 10 раздела 4.2	Всего листов раздела 4.2: 580
Всего листов выписки: 842	
28.10.2022г. № КУВИ-001/2022-191121903	
Кадастровый номер: 78:42:0016202:7	

Сведения о характерных точках границы части (частей) земельного участка  
Учетный номер части: 78:42:0016202:7/46

Номер точки	Координаты, м		Описание закрепления на местности	Средняя квадратичная погрешность определения координат характерных точек границ земельного участка, м
	X	Y		
1	2	3	4	5
1	66674.92	121221.29	-	-
2	66714.16	121217.33	-	-
3	66723.92	121218.1	-	-
4	66745.46	121259.29	-	-
5	66750.56	121262.03	-	-
6	67031.29	121190.3	-	-
7	67046.57	121193.44	-	-
8	67050.49	121153.04	-	-
9	67046.96	121154.21	-	-
10	66789.4	121129.5	-	-
11	66654.58	121064.51	-	-
1	66674.92	121221.29	-	-
1	67825.77	120955.11	-	-
2	67472.42	121047.26	-	-
3	67288.69	121096.25	-	-
4	67160.43	121126.71	-	-
5	67060.65	121150.23	-	-
6	67056.84	121199.92	-	-
7	67053.31	121203.05	-	-
8	67030.22	121200.5	-	-
9	66749.22	121272.37	-	-
10	66738.25	121267.47	-	-
11	66717.31	121227.47	-	-
12	66675.67	121230.21	-	-
13	66677.41	121248.25	-	-
14	66676.58	121247.69	-	-
15	66675.69	121247.25	-	-



ДОКУМЕНТ ПОДПИСАН  
ЭЛЕКТРОННОЙ ПОДПИСЬЮ  
Сертификат: 64575127400433833109200328139839306360  
Владелец: ФЕДЕРАЛЬНАЯ СЛУЖБА ГОСУДАРСТВЕННОЙ  
РЕГИСТРАЦИИ, КАДАСТРА И КАРТОГРАФИИ  
Действителен: с 17.05.2022 по 10.08.2023

полное наименование должности

инициалы, фамилия

Земельный участок				
вид объекта недвижимости				
Лист № 11 раздела 4.2	Всего листов раздела 4.2: 580	Всего разделов: 8	Всего листов выписки: 842	
28.10.2022г. № КУВИ-001/2022-191121903				
Кадастровый номер: 78:42:0016202:7				
16	66674.74	121246.93	-	-
17	66673.77	121246.74	-	-
18	66672.77	121246.68	-	-
19	66671.78	121246.76	-	-
20	66670.8	121246.96	-	-
21	66669.87	121247.3	-	-
22	66668.98	121247.76	-	-
23	66668.17	121248.33	-	-
24	66667.44	121249.01	-	-
25	66665.63	121230.5	-	-
26	66624.75	121232.56	-	-
27	66615.76	121245.7	-	-
28	66505.46	121264.71	-	-
29	66374.78	121293.34	-	-
30	66373.79	121293.07	-	-
31	66374.84	121291.82	-	-
32	66378.15	121288.17	-	-
33	66382.67	121282.28	-	-
34	66383.68	121281.11	-	-
35	66504.29	121254.95	-	-
36	66610.53	121236.51	-	-
37	66619.34	121224.12	-	-
38	66621.69	121222.55	-	-
39	66664.55	121220.4	-	-
40	66644.59	121065.89	-	-
41	66637.53	121056.67	-	-
42	66631.09	121053.59	-	-
43	66631.94	121053.1	-	-
44	66634.69	121049.78	-	-
45	66635.98	121045.53	-	-
46	66637.3	121041.68	-	-
47	66637.47	121041.41	-	-
48	66643.32	121048.5	-	-
2018				




ДОКУМЕНТ ПОДПИСАН  
ЭЛЕКТРОННОЙ ПОДПИСЬЮ  
Сертификат: 64575127400433833109200328139839306360  
Владелец: ФЕДЕРАЛЬНАЯ СЛУЖБА ГОСУДАРСТВЕННОЙ  
РЕГИСТРАЦИИ, КАДАСТРА И КАРТОГРАФИИ  
Действителен с 17.05.2022 по 10.08.2023

полное наименование должности

инициалы, фамилия

Земельный участок			
вид объекта недвижимости			
Лист № 12 раздела 4.2	Всего листов раздела 4.2: 580	Всего разделов: 8	Всего листов выписки: 842
28.10.2022г. № КУВИ-001/2022-191121903			
Кадастровый номер: 78:42:0016202:7			
49	66796.03	121119.54	-
50	67044.94	121144.14	-
51	67159.02	121117.11	-
52	67287.07	121086.61	-
53	67470.58	121037.5	-
54	67819.45	120946.39	-
1	67825.77	120955.11	-

2019



ПОЛНОЕ НАИМЕНОВАНИЕ ДОЛЖНОСТИ

ИНИЦИАЛЫ, ФАМИЛИЯ

Земельный участок	
вид объекта недвижимости	
Лист № 13 раздела 4.2	Всего листов раздела 4.2: 580
Всего листов выписки: 842	
28.10.2022г. № КУВИ-001/2022-191121903	
Кадастровый номер: 78:42:0016202:7	

Сведения о характерных точках границы части (частей) земельного участка  
 Учетный номер части: 78:42:0016202:7/47

Система координат СК-1964

Номер точки	Координаты, м		Описание закрепления на местности	Средняя квадратичная погрешность определения координат характерных точек границ земельного участка, м
	X	Y		
1	2	3	4	5
1	66485.76	121168.66	-	-
2	66578.53	121182.35	-	-
3	66579.3	121182.6	-	-
4	66580.02	121182.97	-	-
5	66580.68	121183.46	-	-
6	66581.24	121184.05	-	-
7	66581.7	121184.72	-	-
8	66582.05	121185.46	-	-
9	66582.27	121186.24	-	-
10	66582.37	121187.06	-	-
11	66582.02	121208.66	-	-
12	66581.87	121209.44	-	-
13	66581.59	121210.2	-	-
14	66581.2	121210.89	-	-
15	66580.69	121211.52	-	-
16	66580.09	121212.05	-	-
17	66579.42	121212.48	-	-
18	66576.41	121212.37	-	-
19	66576.42	121212.1	-	-
20	66576.17	121212.09	-	-
21	66576.13	121213.13	-	-
22	66570.93	121212.86	-	-
23	66571.2	121207.49	-	-
24	66566.16	121207.17	-	-
25	66566.4	121206.31	-	-
26	66566.77	121205.51	-	-
27	66567.28	121204.78	-	-



ДОКУМЕНТ ПОДПИСАН

ЭЛЕКТРОННОЙ ПОДПИСЬЮ

Сертификат: 64575127400433833109200328139839306360

Владелец: ФЕДЕРАЛЬНАЯ СЛУЖБА ГОСУДАРСТВЕННОЙ

РЕГИСТРАЦИИ, КАДАСТРА И КАРТОГРАФИИ

Действителен: с 17.05.2022 по 10.08.2023

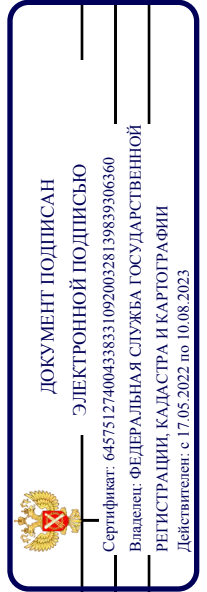
полное наименование должности

инициалы, фамилия



Земельный участок			
вид объекта недвижимости			
Лист № 14 раздела 4.2	Всего листов раздела 4.2: 580	Всего разделов: 8	Всего листов выписки: 842
28.10.2022г. № КУВИ-001/2022-191121903			
Кадастровый номер: 78:42:0016202:7			
28	66567.9	121204.14	-
29	66568.62	121203.62	-
30	66569.42	121203.22	-
31	66570.27	121202.96	-
32	66571.15	121202.84	-
33	66572.04	121202.88	-
34	66572.21	121191.53	-
35	66477.6	121177.46	-
36	66480.7	121174.35	-
37	66485.13	121169.27	-
1	66485.76	121168.66	-

2021



ПОЛНОЕ НАИМЕНОВАНИЕ ДОЛЖНОСТИ	ИНИЦИАЛЫ, ФАМИЛИЯ
-------------------------------	-------------------


Земельный участок	
вид объекта недвижимости	
Лист № 15 раздела 4.2	Всего листов раздела 4.2: 580
Всего разделов: 8	
Всего листов выписки: 842	
28.10.2022г. № КУВИ-001/2022-191121903	
Кадастровый номер: 78:42:0016202:7	

Сведения о характерных точках границы части (частей) земельного участка  
 Учетный номер части: 78:42:0016202:7/48

Номер точки	Координаты, м		Описание закрепления на местности	Средняя квадратичная погрешность определения координат характерных точек границ земельного участка, м
	X	Y		
1	2	3	4	5
1	67833.22	120965.39	-	-
2	67875.09	121023.16	-	-
3	67863.46	121009.64	-	-
4	67833.46	120967.84	-	-
5	67833.07	120965.98	-	-
1	67833.22	120965.39	-	-

Система координат СК-1964

2022



ПОЛНОЕ НАИМЕНОВАНИЕ ДОЛЖНОСТИ

ИНИЦИАЛЫ, ФАМИЛИЯ

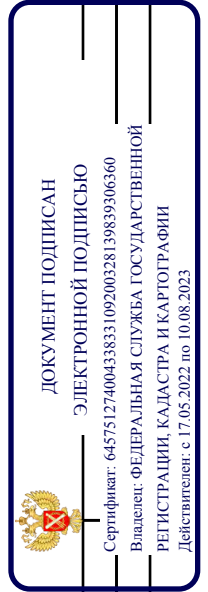
Земельный участок	
вид объекта недвижимости	
Лист № 16 раздела 4.2	Всего листов раздела 4.2: 580
Всего разделов: 8	
Всего листов выписки: 842	
28.10.2022г. № КУВИ-001/2022-191121903	
Кадастровый номер: 78:42:0016202:7	

Сведения о характерных точках границы части (частей) земельного участка  
 Учетный номер части: 78:42:0016202:7/49

Номер точки	Координаты, м		Описание закрепления на местности	Средняя квадратичная погрешность определения координат характерных точек границ земельного участка, м
	X	Y		
1	2	3	4	5
1	67897.01	121053.4	-	-
2	67905.33	121064.88	-	-
3	67929.99	121102.26	-	-
1	67897.01	121053.4	-	-

Система координат СК-1964

2023



ПОЛНОЕ НАИМЕНОВАНИЕ ДОЛЖНОСТИ	ИНИЦИАЛЫ, ФАМИЛИЯ
-------------------------------	-------------------

Земельный участок	
вид объекта недвижимости	
Лист № 17 раздела 4.2	Всего листов раздела 4.2: 580
Всего листов выписки: 842	
28.10.2022г. № КУВИ-001/2022-191121903	
Кадастровый номер: 78:42:0016202:7	

Сведения о характерных точках границы части (частей) земельного участка	
Учетный номер части: 78:42:0016202:7/50	
Система координат СК-1964	

Номер точки	Координаты, м		Описание закрепления на местности	Средняя квадратичная погрешность определения координат характерных точек границ земельного участка, м
	X	Y		
1	2	3	4	5
1	67957.59	121367.07	-	-
2	67938.38	121489.76	-	-
3	67949.39	121568.16	-	-
4	67941.53	121574.99	-	-
5	67928.76	121483.57	-	-
6	67949.04	121370.99	-	-
7	67949.23	121370.16	-	-
8	67949.56	121369.38	-	-
9	67950.02	121368.67	-	-
10	67950.59	121368.05	-	-
11	67951.26	121367.53	-	-
12	67952.01	121367.13	-	-
13	67952.81	121366.87	-	-
14	67953.65	121366.74	-	-
15	67954.5	121366.76	-	-
1	67957.59	121367.07	-	-

2024



ДОКУМЕНТ ПОДПИСАН

ЭЛЕКТРОННОЙ ПОДПИСЬЮ

Сертификат: 64575127400433833109200328139839306360

Владелец: ФЕДЕРАЛЬНАЯ СЛУЖБА ГОСУДАРСТВЕННОЙ

РЕГИСТРАЦИИ, КАДАСТРА И КАРТОГРАФИИ

Действителен: с 17.05.2022 по 10.08.2023


ПОЛНОЕ НАИМЕНОВАНИЕ ДОЛЖНОСТИ

ИНИЦИАЛЫ, ФАМИЛИЯ

Земельный участок	
вид объекта недвижимости	
Лист № 18 раздела 4.2	Всего листов раздела 4.2: 580
Всего листов выписки: 842	
28.10.2022г. № КУВИ-001/2022-191121903	
Кадастровый номер: 78:42:0016202:7	

Сведения о характерных точках границы части (частей) земельного участка  
 Учетный номер части: 78:42:0016202:7/51

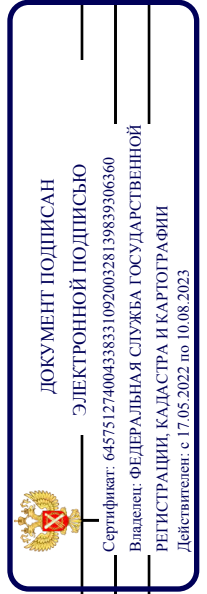
Номер точки	Координаты, м		Описание закрепления на местности	Средняя квадратичная погрешность определения координат характерных точек границ земельного участка, м
	X	Y		
1	2	3	4	5
1	67863.06	121747.77	-	-
2	67857.16	121763.27	-	-
3	67856.79	121763.97	-	-
4	67856.32	121764.6	-	-
5	67855.74	121765.14	-	-
6	67855.08	121765.57	-	-
7	67854.36	121765.88	-	-
8	67853.59	121766.07	-	-
9	67852.8	121766.12	-	-
10	67852.02	121766.04	-	-
11	67851.26	121765.82	-	-
12	67850.55	121765.48	-	-
13	67849.91	121765.03	-	-
14	67849.26	121764.48	-	-
15	67848.72	121763.84	-	-
16	67848.28	121763.12	-	-
17	67847.97	121762.34	-	-
18	67847.79	121761.51	-	-
19	67847.75	121760.67	-	-
20	67847.84	121759.84	-	-
21	67848.08	121759.03	-	-
22	67848.44	121758.27	-	-
23	67856.47	121736.89	-	-
24	67859.4	121735.57	-	-
25	67857.12	121739.7	-	-
26	67858.65	121741.83	-	-
27	67861.59	121745.31	-	-


  
 ДОКУМЕНТ ПОДПИСАН  
 ЭЛЕКТРОННОЙ ПОДПИСЬЮ  
 Сертификат: 64575127400433833109200328139839306360  
 Владелец: ФЕДЕРАЛЬНАЯ СЛУЖБА ГОСУДАРСТВЕННОЙ  
 РЕГИСТРАЦИИ, КАДАСТРА И КАРТОГРАФИИ  
 Действителен с 17.05.2022 по 10.08.2023

полное наименование должности	инициалы, фамилия
-------------------------------	-------------------

Земельный участок			
вид объекта недвижимости			
Лист № 19 раздела 4.2	Всего листов раздела 4.2: 580	Всего разделов: 8	Всего листов выписки: 842
28.10.2022г. № КУВИ-001/2022-191121903			
Кадастровый номер: 78:42:0016202:7			
1	67863.06	121747.77	-

2026




ПОЛНОЕ НАИМЕНОВАНИЕ ДОЛЖНОСТИ	ИНИЦИАЛЫ, ФАМИЛИЯ
-------------------------------	-------------------

Земельный участок	
вид объекта недвижимости	
Лист № 20 раздела 4.2	Всего листов раздела 4.2: 580
Всего листов выписки: 842	
28.10.2022г. № КУВИ-001/2022-191121903	
Кадастровый номер: 78:42:0016202:7	

Сведения о характерных точках границы части (частей) земельного участка  
 Учетный номер части: 78:42:0016202:7/52

Номер точки	Координаты, м		Описание закрепления на местности	Средняя квадратичная погрешность определения координат характерных точек границ земельного участка, м
	X	Y		
1	2	3	4	5
1	66574.99	121089.64	-	-
2	66578.67	121092.75	-	-
3	66579.25	121093.42	-	-
4	66579.7	121094.18	-	-
5	66580.01	121095.02	-	-
6	66580.18	121095.89	-	-
7	66580.19	121096.78	-	-
8	66580.04	121097.66	-	-
9	66579.74	121098.49	-	-
10	66579.3	121099.27	-	-
11	66578.73	121099.95	-	-
12	66578.06	121100.53	-	-
13	66577.29	121100.97	-	-
14	66576.45	121101.28	-	-
15	66575.58	121101.44	-	-
16	66574.69	121101.44	-	-
17	66573.81	121101.28	-	-
18	66572.98	121100.98	-	-
19	66566.91	121096	-	-
1	66574.99	121089.64	-	-

2027



ПОЛНОЕ НАИМЕНОВАНИЕ ДОЛЖНОСТИ


ИНИЦИАЛЫ, ФАМИЛИЯ

Земельный участок	
вид объекта недвижимости	
Лист № 21 раздела 4.2	Всего листов раздела 4.2: 580
Всего листов выписки: 842	
28.10.2022г. № КУВИ-001/2022-191121903	
Кадастровый номер: 78:42:0016202:7	

Сведения о характерных точках границы части (частей) земельного участка  
 Учетный номер части: 78:42:0016202:7/53

Номер точки	Координаты, м		Описание закрепления на местности	Средняя квадратичная погрешность определения координат характерных точек границ земельного участка, м
	X	Y		
1	2	3	4	5
1	67051.76	120441.26	-	-
2	67076.03	120427.6	-	-
3	67096.99	120420.56	-	-
4	67099.39	120420.01	-	-
5	67111.97	120422.25	-	-
6	67098.49	120422.07	-	-
7	67082.39	120426.17	-	-
8	67076.96	120428.82	-	-
1	67051.76	120441.26	-	-

2028



ПОЛНОЕ НАИМЕНОВАНИЕ ДОЛЖНОСТИ

ИНИЦИАЛЫ, ФАМИЛИЯ



Земельный участок	
вид объекта недвижимости	
Лист № 22 раздела 4.2	Всего листов раздела 4.2: 580
Всего листов выписки: 842	
28.10.2022г. № КУВИ-001/2022-191121903	
Кадастровый номер: 78:42:0016202:7	

Сведения о характерных точках границы части (частей) земельного участка  
 Учетный номер части: 78:42:0016202:7/54

Номер точки	Координаты, м		Описание закрепления на местности	Средняя квадратичная погрешность определения координат характерных точек границ земельного участка, м
	X	Y		
1	2	3	4	5
1	67442.01	120614.49	-	-
2	67441.42	120614.98	-	-
3	67440.76	120615.37	-	-
4	67440.04	120615.65	-	-
5	67439.29	120615.81	-	-
6	67438.52	120615.84	-	-
7	67437.75	120615.74	-	-
8	67437.02	120615.52	-	-
9	67436.33	120615.19	-	-
10	67433.42	120613.17	-	-
11	67378.5	120570.51	-	-
12	67334.72	120536.57	-	-
13	67420.51	120600.38	-	-
1	67442.01	120614.49	-	-

2029



ДОКУМЕНТ ПОДПИСАН

ЭЛЕКТРОННОЙ ПОДПИСЬЮ

Сертификат: 64575127400433833109200328139839306360

Владелец: ФЕДЕРАЛЬНАЯ СЛУЖБА ГОСУДАРСТВЕННОЙ

РЕГИСТРАЦИИ, КАДАСТРА И КАРТОГРАФИИ

Действителен с 17.05.2022 по 10.08.2023

ПОЛНОЕ НАИМЕНОВАНИЕ ДОЛЖНОСТИ

ИНИЦИАЛЫ, ФАМИЛИЯ


Земельный участок	
вид объекта недвижимости	
Лист № 23 раздела 4.2	Всего листов раздела 4.2: 580
Всего листов выписки: 842	
28.10.2022г. № КУВИ-001/2022-191121903	
Кадастровый номер: 78:42:0016202:7	

Сведения о характерных точках границы части (частей) земельного участка  
Учетный номер части: 78:42:0016202:7/55

Номер точки	Координаты, м		Описание закрепления на местности	Средняя квадратичная погрешность определения координат характерных точек границ земельного участка, м
	X	Y		
1	2	3	4	5
1	66638.09	121222.25	-	-
2	66637.9	121224.22	-	-
3	66636.46	121223.92	-	-
4	66636.88	121221.94	-	-
1	66638.09	121222.25	-	-

Система координат СК-1964

2030



ПОЛНОЕ НАИМЕНОВАНИЕ ДОЛЖНОСТИ


ИНИЦИАЛЫ, ФАМИЛИЯ

Земельный участок	
вид объекта недвижимости	
Лист № 24 раздела 4.2	Всего листов раздела 4.2: 580
Всего листов выписки: 842	
28.10.2022г. № КУВИ-001/2022-191121903	
Кадастровый номер: 78:42:0016202:7	

Сведения о характерных точках границы части (частей) земельного участка	
Учетный номер части: 78:42:0016202:7/56	
Система координат СК-1964	

Номер точки	Координаты, м		Описание закрепления на местности	Средняя квадратичная погрешность определения координат характерных точек границ земельного участка, м
	X	Y		
1	2	3	4	5
1	66788.29	120783.35	-	-
2	66803.38	120790.54	-	-
3	66808.96	120798.92	-	-
4	66830.64	120845.38	-	-
5	66838.41	120849.82	-	-
6	66837.77	120853.48	-	-
7	66827.94	120847.87	-	-
8	66805.9	120800.64	-	-
9	66801.24	120793.65	-	-
10	66787.04	120788.09	-	-
1	66788.29	120783.35	-	-

2031



ПОЛНОЕ НАИМЕНОВАНИЕ ДОЛЖНОСТИ


ИНИЦИАЛЫ, ФАМИЛИЯ

Земельный участок	
вид объекта недвижимости	
Лист № 25 раздела 4.2	Всего листов раздела 4.2: 580
Всего листов выписки: 842	
28.10.2022г. № КУВИ-001/2022-191121903	
Кадастровый номер: 78:42:0016202:7	

Сведения о характерных точках границы части (частей) земельного участка	
Учетный номер части: 78:42:0016202:7/57	
Система координат СК-1964	

Номер точки	Координаты, м		Описание закрепления на местности	Средняя квадратичная погрешность определения координат характерных точек границ земельного участка, м
	X	Y		
1	2	3	4	5
1	66770.37	121380.94	-	-
2	66775.06	121364.58	-	-
3	66775.53	121362.94	-	-
4	66812.72	121373.63	-	-
5	66813.95	121369.29	-	-
6	66834.73	121374.83	-	-
7	66833.94	121377.98	-	-
8	66851.71	121382.76	-	-
9	66846.87	121400.69	-	-
10	66843.8	121401.36	-	-
1	66770.37	121380.94	-	-

2032



ПОЛНОЕ НАИМЕНОВАНИЕ ДОЛЖНОСТИ

ИНИЦИАЛЫ, ФАМИЛИЯ


Земельный участок	
вид объекта недвижимости	
Лист № 26 раздела 4.2	Всего листов раздела 4.2: 580
Всего листов выписки: 842	
28.10.2022г. № КУВИ-001/2022-191121903	
Кадастровый номер: 78:42:0016202:7	

Сведения о характерных точках границы части (частей) земельного участка  
Учетный номер части: 78:42:0016202:7/58

Номер точки	Координаты, м		Описание закрепления на местности	Средняя квадратичная погрешность определения координат характерных точек границ земельного участка, м
	X	Y		
1	2	3	4	5
1	67003.1	121733.99	-	-
2	67002.96	121735.98	-	-
3	67000.97	121735.85	-	-
4	67001.1	121733.85	-	-
1	67003.1	121733.99	-	-

Система координат СК-1964

2033



ПОЛНОЕ НАИМЕНОВАНИЕ ДОЛЖНОСТИ

ИНИЦИАЛЫ, ФАМИЛИЯ

Земельный участок	
вид объекта недвижимости	
Лист № 27 раздела 4.2	Всего листов раздела 4.2: 580
Всего разделов: 8	
Всего листов выписки: 842	
28.10.2022г. № КУВИ-001/2022-191121903	
Кадастровый номер: 78:42:0016202:7	

Сведения о характерных точках границы части (частей) земельного участка  
 Учетный номер части: 78:42:0016202:7/59  
 Система координат СК-1964

Номер точки	Координаты, м		Описание закрепления на местности	Средняя квадратичная погрешность определения координат характерных точек границ земельного участка, м
	X	Y		
1	2	3	4	5
1	67292.51	120524.8	-	-
2	67289.65	120528.47	-	-
3	67281.02	120536.46	-	-
4	67278.86	120537.48	-	-
5	67276.63	120538.37	-	-
6	67274.35	120539.1	-	-
7	67272.03	120539.68	-	-
8	67269.68	120540.1	-	-
9	67267.3	120540.37	-	-
10	67264.91	120540.47	-	-
11	67262.52	120540.42	-	-
12	67260.14	120540.2	-	-
13	67257.77	120539.83	-	-
14	67255.44	120539.3	-	-
15	67253.15	120538.61	-	-
16	67250.91	120537.77	-	-
17	67248.73	120536.79	-	-
18	67246.62	120535.66	-	-
19	67244.59	120534.39	-	-
20	67242.65	120532.99	-	-
21	67240.8	120531.47	-	-
22	67239.07	120529.82	-	-
23	67237.44	120528.06	-	-
24	67235.94	120526.2	-	-
25	67234.57	120524.24	-	-
26	67233.33	120522.2	-	-
27	67232.23	120520.07	-	-



ДОКУМЕНТ ПОДПИСАН

ЭЛЕКТРОННОЙ ПОДПИСЬЮ

Сертификат: 64575127400433833109200328139839306360

Владелец: ФЕДЕРАЛЬНАЯ СЛУЖБА ГОСУДАРСТВЕННОЙ

РЕГИСТРАЦИИ, КАДАСТРА И КАРТОГРАФИИ

Действителен: с 17.05.2022 по 10.08.2023

полное наименование должности

инициалы, фамилия

2034

Земельный участок		вид объекта недвижимости	
Лист № 28 раздела 4.2	Всего листов раздела 4.2: 580	Всего разделов: 8	Всего листов выписки: 842
28.10.2022г. № КУВИ-001/2022-191121903			
Кадастровый номер: 78:42:0016202:7			
28	67231.27	120517.88	-
29	67230.47	120515.63	-
30	67229.81	120513.33	-
31	67229.31	120510.99	-
32	67228.97	120508.62	-
33	67228.79	120506.23	-
34	67228.76	120503.84	-
35	67228.9	120501.45	-
36	67229.2	120499.08	-
37	67229.65	120496.73	-
38	67230.26	120494.41	-
39	67231.02	120492.15	-
40	67231.94	120489.94	-
41	67220.68	120480.83	-
42	67220.19	120467.99	-
43	67233.55	120479.33	-
1	67292.51	120524.8	-
			2035



ДОКУМЕНТ ПОДПИСАН  
ЭЛЕКТРОННОЙ ПОДПИСЬЮ  
Сертификат: 64575127400433833109200328139839306360  
Владелец: ФЕДЕРАЛЬНАЯ СЛУЖБА ГОСУДАРСТВЕННОЙ  
РЕГИСТРАЦИИ, КАДАСТРА И КАРТОГРАФИИ  
Действителен: с 17.05.2022 по 10.08.2023

ПОЛНОЕ НАИМЕНОВАНИЕ ДОЛЖНОСТИ

ИНИЦИАЛЫ, ФАМИЛИЯ

Земельный участок	
вид объекта недвижимости	
Лист № 29 раздела 4.2	Всего листов раздела 4.2: 580
Всего листов выписки: 842	
28.10.2022г. № КУВИ-001/2022-191121903	
Кадастровый номер: 78:42:0016202:7	

Сведения о характерных точках границы части (частей) земельного участка  
 Учетный номер части: 78:42:0016202:7/60  
 Система координат СК-1964

Номер точки	Координаты, м		Описание закрепления на местности	Средняя квадратичная погрешность определения координат характерных точек границ земельного участка, м
	X	Y		
1	2	3	4	5
1	68073.03	122114.62	-	-
2	68072.28	122114.58	-	-
3	68071.56	122114.42	-	-
4	68070.86	122114.15	-	-
5	68070.22	122113.77	-	-
6	68069.66	122113.29	-	-
7	68069.17	122112.73	-	-
8	68068.79	122112.1	-	-
9	68068.71	122109.59	-	-
10	68067.33	122108.05	-	-
11	68062.63	122105.46	-	-
12	68058.3	122100.94	-	-
13	68056.16	122099.6	-	-
14	68052.83	122099.71	-	-
15	68049.1	122097.28	-	-
16	68042.39	122089.84	-	-
17	68036.84	122084.52	-	-
18	68035.24	122080.5	-	-
19	68035.68	122077.35	-	-
20	68034.11	122070.78	-	-
21	68027.67	122059.72	-	-
22	68028.2	122053.66	-	-
23	68025.19	122051.47	-	-
24	68022.11	122049.38	-	-
25	68018.96	122047.4	-	-
26	68015.75	122045.52	-	-
27	68012.47	122043.75	-	-



ДОКУМЕНТ ПОДПИСАН

ЭЛЕКТРОННОЙ ПОДПИСЬЮ

Сертификат: 64575127400433833109200328139839306360

Владелец: ФЕДЕРАЛЬНАЯ СЛУЖБА ГОСУДАРСТВЕННОЙ


РЕГИСТРАЦИИ, КАДАСТРА И КАРТОГРАФИИ


Действителен: с 17.05.2022 по 10.08.2023

полное наименование должности

инициалы, фамилия



Земельный участок		вид объекта недвижимости	
Лист № 30 раздела 4.2	Всего листов раздела 4.2: 580	Всего разделов: 8	Всего листов выписки: 842
28.10.2022г. № КУВИ-001/2022-191121903			
Кадастровый номер: 78:42:0016202:7			
28	68009.15	122042.09	-
29	68002.42	122033.78	-
30	67995.77	122025.41	-
31	67989.21	122016.98	-
32	67986.53	122016.25	-
33	67983.9	122015.39	-
34	67981.31	122014.41	-
35	67978.78	122013.3	-
36	67976.3	122012.08	-
37	67975.3	122011.35	-
38	67974.39	122010.52	-
39	67973.57	122009.6	-
40	67972.86	122008.6	-
41	67972.25	122007.53	-
42	67971.76	122006.4	-
43	67971.4	122005.23	-
44	67968.02	122002.91	-
45	67966.21	122003.53	-
46	67958.43	122000.21	-
47	67956.34	121999.42	-
48	67954.3	121998.5	-
49	67952.33	121997.46	-
50	67950.43	121996.29	-
51	67948.6	121995	-
52	67946.87	121993.6	-
53	67945.23	121992.09	-
54	67943.68	121990.47	-
55	67942.25	121988.76	-
56	67940.92	121986.97	-
57	67939.72	121985.09	-
58	67938.63	121983.14	-
59	67937.68	121981.12	-
60	67936.86	121979.05	-
2037			
 ДОКУМЕНТ ПОДПИСАН ЭЛЕКТРОННОЙ ПОДПИСЬЮ Сертификат: 64575127400433833109200328139839306360 Владелец: ФЕДЕРАЛЬНАЯ СЛУЖБА ГОСУДАРСТВЕННОЙ РЕГИСТРАЦИИ, КАДАСТРА И КАРТОГРАФИИ Действителен с 17.05.2022 по 10.08.2023			
полное наименование должности			инициалы, фамилия

Земельный участок		вид объекта недвижимости	
Лист № 31 раздела 4.2	Всего листов раздела 4.2: 580	Всего разделов: 8	Всего листов выписки: 842
28.10.2022г. № КУВИ-001/2022-191121903			
Кадастровый номер: 78:42:0016202:7			
61	67936.09	121977.95	-
62	67935.45	121976.78	-
63	67934.93	121975.55	-
64	67934.54	121974.28	-
65	67934.29	121972.97	-
66	67934.18	121971.64	-
67	67934.21	121970.31	-
68	67934.69	121969.52	-
69	67935.04	121968.68	-
70	67935.26	121967.79	-
71	67935.34	121966.87	-
72	67935.27	121965.96	-
73	67935.05	121965.06	-
74	67934.7	121964.21	-
75	67934.23	121963.43	-
76	67933.63	121962.73	-
77	67932.94	121962.14	-
78	67911.2	121953.22	-
79	67910.21	121952.68	-
80	67909.31	121952.03	-
81	67908.5	121951.26	-
82	67907.79	121950.39	-
83	67907.21	121949.44	-
84	67906.75	121948.42	-
85	67906.43	121947.35	-
86	67906.26	121946.25	-
87	67906.15	121945.21	-
88	67905.93	121944.2	-
89	67905.6	121943.22	-
90	67905.16	121942.28	-
91	67904.62	121941.39	-
92	67903.99	121940.58	-
93	67902.24	121939.13	-
2038			
 ДОКУМЕНТ ПОДПИСАН ЭЛЕКТРОННОЙ ПОДПИСЬЮ Владелец: ФЕДЕРАЛЬНАЯ СЛУЖБА ГОСУДАРСТВЕННОЙ РЕГИСТРАЦИИ, КАДАСТРА И КАРТОГРАФИИ Действителен с 17.05.2022 по 10.08.2023			
полное наименование должности			инициалы, фамилия

Земельный участок		вид объекта недвижимости	
Лист № 32 раздела 4.2	Всего листов раздела 4.2: 580	Всего разделов: 8	Всего листов выписки: 842
28.10.2022г. № КУВИ-001/2022-191121903			
Кадастровый номер: 78:42:0016202:7			
94	67900.4	121937.8	-
95	67898.49	121936.58	-
96	67896.51	121935.49	-
97	67894.46	121934.51	-
98	67892.36	121933.67	-
99	67890.21	121932.96	-
100	67888.68	121929.68	-
101	67887.29	121926.35	-
102	67886.04	121922.97	-
103	67884.93	121919.53	-
104	67883.97	121916.05	-
105	67883.16	121912.54	-
106	67881.62	121910.07	-
107	67880.38	121906.16	-
108	67872.11	121892.05	-
109	67867.06	121884.93	-
110	67862.01	121879.54	-
111	67852.37	121866.91	-
112	67844.46	121856.35	-
113	67831.37	121839.9	-
114	67828.35	121837.29	-
115	67825.43	121837.71	-
116	67822.99	121838.22	-
117	67820.64	121837.79	-
118	67820	121838.96	-
119	67822.14	121842.16	-
120	67822.31	121846.03	-
121	67822.14	121849.55	-
122	67828.93	121857.01	-
123	67835.48	121867.1	-
124	67836.46	121870.64	-
125	67836.75	121875.92	-
126	67836.42	121881.49	-
2039			
ДОКУМЕНТ ПОДПИСАН			
ЭЛЕКТРОННОЙ ПОДПИСЬЮ			
Сертификат: 64575127400433833109200328139839306360			
Владелец: ФЕДЕРАЛЬНАЯ СЛУЖБА ГОСУДАРСТВЕННОЙ			
РЕГИСТРАЦИИ, КАДАСТРА И КАРТОГРАФИИ			
Действителен: с 17.05.2022 по 10.08.2023			
полное наименование должности			инициалы, фамилия

Земельный участок		вид объекта недвижимости		Всего листов раздела 4.2: 580		Всего разделов: 8		Всего листов выписки: 842	
28.10.2022г. № КУВИ-001/2022-191121903									
Кадастровый номер: 78:42:0016202:7									
127	67837.04	121884.51	-	-	-	-	-	-	-
128	67850.76	121900.71	-	-	-	-	-	-	-
129	67852.74	121903.33	-	-	-	-	-	-	-
130	67854.63	121906.02	-	-	-	-	-	-	-
131	67856.42	121908.77	-	-	-	-	-	-	-
132	67858.12	121911.59	-	-	-	-	-	-	-
133	67859.71	121914.46	-	-	-	-	-	-	-
134	67861.21	121917.4	-	-	-	-	-	-	-
135	67864.12	121925.99	-	-	-	-	-	-	-
136	67867.77	121933.87	-	-	-	-	-	-	-
137	67876.76	121940.53	-	-	-	-	-	-	-
138	67889.26	121963.24	-	-	-	-	-	-	-
139	67890.63	121964.12	-	-	-	-	-	-	-
140	67891.92	121965.12	-	-	-	-	-	-	-
141	67893.12	121966.23	-	-	-	-	-	-	-
142	67894.22	121967.44	-	-	-	-	-	-	-
143	67895.22	121968.73	-	-	-	-	-	-	-
144	67896.1	121970.11	-	-	-	-	-	-	-
145	67896.86	121971.55	-	-	-	-	-	-	-
146	67897.49	121973.06	-	-	-	-	-	-	-
147	67897.99	121974.61	-	-	-	-	-	-	-
148	67898.36	121976.2	-	-	-	-	-	-	-
149	67898.59	121977.82	-	-	-	-	-	-	-
150	67898.68	121979.45	-	-	-	-	-	-	-
151	67898.64	121981.09	-	-	-	-	-	-	-
152	67899.03	121981.9	-	-	-	-	-	-	-
153	67899.55	121982.63	-	-	-	-	-	-	-
154	67900.17	121983.28	-	-	-	-	-	-	-
155	67900.89	121983.82	-	-	-	-	-	-	-
156	67901.69	121984.25	-	-	-	-	-	-	-
157	67902.54	121984.54	-	-	-	-	-	-	-
158	67903.43	121984.7	-	-	-	-	-	-	-
159	67904.33	121984.71	-	-	-	-	-	-	-
2040									
ДОКУМЕНТ ПОДПИСАН ЭЛЕКТРОННОЙ ПОДПИСЬЮ									
Сертификат: 64575127400433833109200328139839306360									
Владелец: ФЕДЕРАЛЬНАЯ СЛУЖБА ГОСУДАРСТВЕННОЙ РЕГИСТРАЦИИ, КАДАСТРА И КАРТОГРАФИИ									
Действителен с 17.05.2022 по 10.08.2023									
ИНИЦИАЛЫ, ФАМИЛИЯ									
ПОЛНОЕ НАИМЕНОВАНИЕ ДОЛЖНОСТИ									

Земельный участок		вид объекта недвижимости	
Лист № 34 раздела 4.2	Всего листов раздела 4.2: 580	Всего разделов: 8	Всего листов выписки: 842
28.10.2022г. № КУВИ-001/2022-191121903			
Кадастровый номер: 78:42:0016202:7			
160	67905.22	121984.59	-
161	67906.09	121984.33	-
162	67909.5	121984.01	-
163	67915.82	121987.08	-
164	67924.57	121991.78	-
165	67925.88	121993.97	-
166	67927.31	121996.09	-
167	67928.86	121998.13	-
168	67930.52	122000.08	-
169	67932.29	122001.94	-
170	67934.15	122003.69	-
171	67936.11	122005.34	-
172	67938.16	122006.88	-
173	67940.29	122008.31	-
174	67941.29	122008.56	-
175	67942.25	122008.96	-
176	67943.13	122009.51	-
177	67943.92	122010.18	-
178	67944.59	122010.97	-
179	67945.14	122011.85	-
180	67945.55	122012.81	-
181	67945.8	122013.81	-
182	67945.9	122014.84	-
183	67945.84	122015.88	-
184	67945.63	122016.9	-
185	67948.2	122019.88	-
186	67950.89	122022.77	-
187	67953.68	122025.55	-
188	67956.57	122028.23	-
189	67959.56	122030.81	-
190	67962.65	122033.27	-
191	67964.83	122036.15	-
192	67966.89	122039.13	-
2041			
ДОКУМЕНТ ПОДПИСАН			
ЭЛЕКТРОННОЙ ПОДПИСЬЮ			
Сертификат: 64575127400433833109200328139839306360			
Владелец: ФЕДЕРАЛЬНАЯ СЛУЖБА ГОСУДАРСТВЕННОЙ			
РЕГИСТРАЦИИ, КАДАСТРА И КАРТОГРАФИИ			
Действителен с 17.05.2022 по 10.08.2023			
полное наименование должности			инициалы, фамилия


Земельный участок		вид объекта недвижимости	
Лист № 35 раздела 4.2	Всего листов раздела 4.2: 580	Всего разделов: 8	Всего листов выписки: 842
28.10.2022г. № КУВИ-001/2022-191121903			
Кадастровый номер: 78:42:0016202:7			
193	67968.83	122042.19	-
194	67970.64	122045.32	-
195	67972.32	122048.52	-
196	67973.88	122051.79	-
197	67975.29	122055.12	-
198	67976.57	122058.51	-
199	67977.72	122061.95	-
200	67987.93	122073.46	-
201	67995.22	122079.94	-
202	68001.94	122090.96	-
203	68005.05	122097.29	-
204	68003.97	122099.22	-
205	68001.86	122102.14	-
206	68001.42	122102.37	-
207	68001.08	122102.73	-
208	68000.87	122103.18	-
209	68000.8	122103.67	-
210	68000.89	122104.16	-
211	68001.13	122104.6	-
212	68001.49	122104.94	-
213	68001.93	122105.16	-
214	68002.43	122105.22	-
215	68002.92	122105.14	-
216	68003.71	122104.46	-
217	68004.6	122103.91	-
218	68005.57	122103.5	-
219	68006.58	122103.25	-
220	68007.62	122103.15	-
221	68008.66	122103.2	-
222	68009.69	122103.42	-
223	68010.67	122103.78	-
224	68011.58	122104.29	-
225	68012.41	122104.94	-
			2042



ДОКУМЕНТ ПОДПИСАН  
ЭЛЕКТРОННОЙ ПОДПИСЬЮ  
Сертификат: 64575127400433833109200328139839306360  
Владелец: ФЕДЕРАЛЬНАЯ СЛУЖБА ГОСУДАРСТВЕННОЙ  
РЕГИСТРАЦИИ, КАДАСТРА И КАРТОГРАФИИ  
Действителен с 17.05.2022 по 10.08.2023

полное наименование должности

инициалы, фамилия

Земельный участок		вид объекта недвижимости	
Лист № 36 раздела 4.2	Всего листов раздела 4.2: 580	Всего разделов: 8	Всего листов выписки: 842
28.10.2022г. № КУВИ-001/2022-191121903			
Кадастровый номер: 78:42:0016202:7			
226	68013.13	122105.7	-
227	68013.03	122107.76	-
228	68013.08	122109.82	-
229	68013.28	122111.88	-
230	68013.63	122113.92	-
231	68014.13	122115.92	-
232	68014.77	122117.88	-
233	68015.56	122119.8	-
234	68023.66	122131.23	-
235	68024.12	122132.78	-
236	68024.43	122134.38	-
237	68024.59	122136	-
238	68024.59	122137.63	-
239	68024.43	122139.25	-
240	68024.12	122140.85	-
241	68023.66	122142.41	-
242	68023.3	122143.09	-
243	68023.07	122143.83	-
244	68022.97	122144.6	-
245	68023.01	122145.37	-
246	68023.18	122146.12	-
247	68023.48	122146.84	-
248	68023.9	122147.48	-
249	68024.43	122148.05	-
250	68025.05	122148.51	-
251	68025.74	122148.86	-
252	68026.49	122149.08	-
253	68027.26	122149.17	-
254	68030.95	122145.97	-
255	68038.32	122146.05	-
256	68040.35	122144.68	-
257	68040.33	122143.93	-
258	68039.6	122142.02	-
2043			
 <b>ДОКУМЕНТ ПОДПИСАН</b> <b>ЭЛЕКТРОННОЙ ПОДПИСЬЮ</b> Владелец: ФЕДЕРАЛЬНАЯ СЛУЖБА ГОСУДАРСТВЕННОЙ РЕГИСТРАЦИИ, КАДАСТРА И КАРТОГРАФИИ Действителен с 17.05.2022 по 10.08.2023			
полное наименование должности			инициалы, фамилия

Земельный участок		вид объекта недвижимости		Всего листов раздела 4.2: 580		Всего разделов: 8		Всего листов выписки: 842	
28.10.2022г. № КУВИ-001/2022-191121903		Кадастровый номер: 78:42:0016202:7							
259	68040.84	122141.81	-	-	-	-	-	-	-
260	68042.04	122141.45	-	-	-	-	-	-	-
261	68043.19	122140.95	-	-	-	-	-	-	-
262	68044.27	122140.3	-	-	-	-	-	-	-
263	68045.26	122139.52	-	-	-	-	-	-	-
264	68046.14	122138.62	-	-	-	-	-	-	-
265	68046.9	122137.62	-	-	-	-	-	-	-
266	68066.5	122124.89	-	-	-	-	-	-	-
267	68067.29	122125.07	-	-	-	-	-	-	-
268	68068.11	122125.12	-	-	-	-	-	-	-
269	68068.93	122125.02	-	-	-	-	-	-	-
270	68069.71	122124.77	-	-	-	-	-	-	-
271	68070.44	122124.4	-	-	-	-	-	-	-
272	68071.09	122123.89	-	-	-	-	-	-	-
273	68071.65	122123.29	-	-	-	-	-	-	-
274	68074.3	122119.8	-	-	-	-	-	-	-
275	68074.67	122119.09	-	-	-	-	-	-	-
276	68074.9	122118.32	-	-	-	-	-	-	-
277	68074.98	122117.53	-	-	-	-	-	-	-
278	68074.9	122116.73	-	-	-	-	-	-	-
279	68074.67	122115.96	-	-	-	-	-	-	-
280	68074.3	122115.26	-	-	-	-	-	-	-
1	68073.03	122114.62	-	-	-	-	-	-	-
1	67800.9	121815.95	-	-	-	-	-	-	-
2	67797.4	121812.32	-	-	-	-	-	-	-
3	67790.49	121807.06	-	-	-	-	-	-	-
4	67783.5	121801.92	-	-	-	-	-	-	-
5	67776.43	121796.89	-	-	-	-	-	-	-
6	67769.29	121791.97	-	-	-	-	-	-	-
7	67762.06	121787.16	-	-	-	-	-	-	-
8	67754.77	121782.46	-	-	-	-	-	-	-
9	67747.4	121777.88	-	-	-	-	-	-	-
10	67739.96	121773.41	-	-	-	-	-	-	-
2044									



ДОКУМЕНТ ПОДПИСАН

ЭЛЕКТРОННОЙ ПОДПИСЬЮ

Сертификат: 64575127400433833109200328139839306360

Владелец: ФЕДЕРАЛЬНАЯ СЛУЖБА ГОСУДАРСТВЕННОЙ

РЕГИСТРАЦИИ, КАДАСТРА И КАРТОГРАФИИ


Действителен: с 17.05.2022 по 10.08.2023


полное наименование должности


инициалы, фамилия



Земельный участок		вид объекта недвижимости	
Лист № 38 раздела 4.2	Всего листов раздела 4.2: 580	Всего разделов: 8	Всего листов выписки: 842
28.10.2022г. № КУВИ-001/2022-191121903			
Кадастровый номер: 78:42:0016202:7			
11	67732.45	121769.07	-
12	67724.88	121764.84	-
13	67723.96	121763.41	-
14	67722.91	121762.07	-
15	67721.75	121760.84	-
16	67720.47	121759.71	-
17	67719.1	121758.72	-
18	67717.64	121757.85	-
19	67716.1	121757.13	-
20	67714.51	121756.55	-
21	67712.86	121756.12	-
22	67711.19	121755.84	-
23	67709.5	121755.72	-
24	67707.8	121755.76	-
25	67706.11	121755.96	-
26	67704.45	121756.31	-
27	67702.83	121756.82	-
28	67701.26	121757.47	-
29	67699.77	121758.27	-
30	67698.98	121758.54	-
31	67698.16	121758.68	-
32	67697.33	121758.67	-
33	67696.52	121758.51	-
34	67695.74	121758.2	-
35	67695.03	121757.77	-
36	67694.42	121757.22	-
37	67683.92	121733.15	-
38	67665.8	121718.34	-
39	67664.88	121717.37	-
40	67664.07	121716.3	-
41	67663.4	121715.16	-
42	67662.85	121713.94	-
43	67662.45	121712.67	-
2045			
ДОКУМЕНТ ПОДПИСАН			
ЭЛЕКТРОННОЙ ПОДПИСЬЮ			
Сертификат: 64575127400433833109200328139839306360			
Владелец: ФЕДЕРАЛЬНАЯ СЛУЖБА ГОСУДАРСТВЕННОЙ			
РЕГИСТРАЦИИ, КАДАСТРА И КАРТОГРАФИИ			
Действителен с 17.05.2022 по 10.08.2023			
полное наименование должности			инициалы, фамилия

Земельный участок		вид объекта недвижимости	
Лист № 39 раздела 4.2	Всего листов раздела 4.2: 580	Всего разделов: 8	Всего листов выписки: 842
28.10.2022г. № КУВИ-001/2022-191121903			
Кадастровый номер: 78:42:0016202:7			
44	67662.2	121711.36	-
45	67662.09	121710.03	-
46	67662.13	121708.7	-
47	67662.33	121707.38	-
48	67662.67	121706.09	-
49	67663.16	121704.85	-
50	67663.78	121703.68	-
51	67664.53	121702.58	-
52	67665.4	121701.57	-
53	67666.39	121700.67	-
54	67665.16	121696.73	-
55	67663.8	121692.83	-
56	67662.31	121688.98	-
57	67660.69	121685.19	-
58	67658.95	121681.45	-
59	67657.08	121677.78	-
60	67657.96	121676.03	-
61	67658.98	121674.36	-
62	67660.12	121672.78	-
63	67661.4	121671.3	-
64	67662.79	121669.93	-
65	67664.28	121668.67	-
66	67665.87	121667.53	-
67	67667.55	121666.53	-
68	67669.3	121665.67	-
69	67671.12	121664.95	-
70	67672.99	121664.37	-
71	67674.9	121663.96	-
72	67690.73	121663.02	-
73	67718.8	121665.16	-
74	67725.43	121663.78	-
75	67742.71	121655.92	-
76	67753.37	121647.21	-
			2046
 <p>ДОКУМЕНТ ПОДПИСАН ЭЛЕКТРОННОЙ ПОДПИСЬЮ Сертификат: 64575127400433833109200328139839306360 Владелец: ФЕДЕРАЛЬНАЯ СЛУЖБА ГОСУДАРСТВЕННОЙ РЕГИСТРАЦИИ, КАДАСТРА И КАРТОГРАФИИ Действителен с 17.05.2022 по 10.08.2023</p>			
полное наименование должности			инициалы, фамилия

Земельный участок		вид объекта недвижимости	
Лист № 40 раздела 4.2	Всего листов раздела 4.2: 580	Всего разделов: 8	Всего листов выписки: 842
28.10.2022г. № КУВИ-001/2022-191121903			
Кадастровый номер: 78:42:001 6202:7			
77	67775.03	121642.86	-
78	67790.99	121645.69	-
79	67803.48	121644.1	-
80	67817.74	121641.13	-
81	67817.63	121640.62	-
82	67803.4	121643.58	-
83	67791.01	121645.18	-
84	67775.02	121642.35	-
85	67753.15	121646.75	-
86	67742.45	121655.49	-
87	67725.28	121663.3	-
88	67718.77	121664.66	-
89	67690.73	121662.52	-
90	67674.83	121663.46	-
91	67672.91	121663.87	-
92	67671.03	121664.44	-
93	67669.2	121665.16	-
94	67667.43	121666.02	-
95	67665.74	121667.02	-
96	67664.13	121668.15	-
97	67662.62	121669.4	-
98	67661.21	121670.77	-
99	67659.91	121672.25	-
100	67658.74	121673.82	-
101	67657.7	121675.48	-
102	67656.79	121677.23	-
103	67654.22	121672.68	-
104	67651.47	121668.25	-
105	67634.59	121617.94	-
106	67621.42	121598	-
107	67620.02	121597.55	-
108	67618.68	121596.97	-
109	67617.4	121596.24	-
2047			
			
<b>ДОКУМЕНТ ПОДПИСАН</b> <b>ЭЛЕКТРОННОЙ ПОДПИСЬЮ</b> Владелец: ФЕДЕРАЛЬНАЯ СЛУЖБА ГОСУДАРСТВЕННОЙ РЕГИСТРАЦИИ, КАДАСТРА И КАРТОГРАФИИ Действителен с 17.05.2022 по 10.08.2023			
полное наименование должности			инициалы, фамилия

Земельный участок		вид объекта недвижимости	
Лист № 41 раздела 4.2	Всего листов раздела 4.2: 580	Всего разделов: 8	Всего листов выписки: 842
28.10.2022г. № КУВИ-001/2022-191121903			
Кадастровый номер: 78:42:0016202:7			
110	67616.22	121595.37	-
111	67615.14	121594.39	-
112	67614.16	121593.29	-
113	67613.32	121592.1	-
114	67610.16	121583.51	-
115	67606.02	121573.14	-
116	67588.15	121541.63	-
117	67581.2	121514.07	-
118	67584.17	121495.05	-
119	67575.05	121456.38	-
120	67578.52	121444.27	-
121	67578.18	121443.1	-
122	67577.72	121441.99	-
123	67577.14	121440.93	-
124	67576.44	121439.94	-
125	67575.63	121439.04	-
126	67574.73	121438.23	-
127	67573.75	121437.53	-
128	67572.69	121436.94	-
129	67571.58	121436.48	-
130	67570.68	121436.21	-
131	67571.91	121420.47	-
132	67570.1	121419.75	-
133	67569.01	121435.92	-
134	67567.76	121435.87	-
135	67566.52	121435.97	-
136	67565.3	121436.21	-
137	67564.11	121436.59	-
138	67562.98	121437.1	-
139	67561.91	121437.75	-
140	67560.92	121438.51	-
141	67560.03	121439.38	-
142	67559.24	121440.34	-
2048			
			
<b>ДОКУМЕНТ ПОДПИСАН</b> <b>ЭЛЕКТРОННОЙ ПОДПИСЬЮ</b> Владелец: ФЕДЕРАЛЬНАЯ СЛУЖБА ГОСУДАРСТВЕННОЙ РЕГИСТРАЦИИ, КАДАСТРА И КАРТОГРАФИИ Действителен с 17.05.2022 по 10.08.2023			
полное наименование должности			инициалы, фамилия

Земельный участок		вид объекта недвижимости	
Лист № 42 раздела 4.2	Всего листов раздела 4.2: 580	Всего разделов: 8	Всего листов выписки: 842
28.10.2022г. № КУВИ-001/2022-191121903			
Кадастровый номер: 78:42:0016202:7			
143	67558.58	121441.4	-
144	67553.96	121464.8	-
145	67572.65	121553.37	-
146	67593.95	121582.15	-
147	67602.25	121600.43	-
148	67618.99	121636.25	-
149	67640.38	121687.54	-
150	67642.78	121690.23	-
151	67643.63	121691.3	-
152	67644.36	121692.46	-
153	67644.96	121693.69	-
154	67645.42	121694.98	-
155	67645.74	121696.31	-
156	67645.92	121697.67	-
157	67645.95	121699.04	-
158	67645.83	121700.41	-
159	67645.56	121701.75	-
160	67645.15	121703.06	-
161	67644.6	121704.31	-
162	67643.92	121705.5	-
163	67643.11	121706.61	-
164	67642.19	121707.62	-
165	67641.17	121708.53	-
166	67640.05	121709.32	-
167	67638.85	121709.99	-
168	67637.59	121710.53	-
169	67636.28	121710.92	-
170	67634.93	121711.17	-
171	67633.57	121711.28	-
172	67631.42	121710.34	-
173	67629.22	121709.54	-
174	67626.97	121708.87	-
175	67624.69	121708.34	-
2049			



ДОКУМЕНТ ПОДПИСАН  
ЭЛЕКТРОННОЙ ПОДПИСЬЮ  
Сертификат: 64575127400433833109200328139839306360  
Владелец: ФЕДЕРАЛЬНАЯ СЛУЖБА ГОСУДАРСТВЕННОЙ  
РЕГИСТРАЦИИ, КАДАСТРА И КАРТОГРАФИИ  
Действителен с 17.05.2022 по 10.08.2023

полное наименование должности

инициалы, фамилия


Земельный участок		вид объекта недвижимости	
Лист № 43 раздела 4.2	Всего листов раздела 4.2: 580	Всего разделов: 8	Всего листов выписки: 842
28.10.2022г. № КУВИ-001/2022-191121903			
Кадастровый номер: 78:42:0016202:7			
176	67622.38	121707.96	-
177	67620.05	121707.71	-
178	67617.72	121707.61	-
179	67615.37	121707.65	-
180	67613.04	121707.84	-
181	67610.72	121708.16	-
182	67608.43	121708.63	-
183	67606.17	121709.24	-
184	67603.95	121709.98	-
185	67601.78	121710.86	-
186	67599.66	121711.88	-
187	67597.62	121713.01	-
188	67595.65	121714.28	-
189	67595.02	121714.38	-
190	67594.42	121714.61	-
191	67593.9	121714.97	-
192	67593.46	121715.44	-
193	67593.14	121715.99	-
194	67592.94	121716.59	-
195	67592.88	121717.23	-
196	67592.96	121717.86	-
197	67593.17	121718.46	-
198	67593.51	121719	-
199	67593.96	121719.45	-
200	67594.5	121719.8	-
201	67595.09	121720.02	-
202	67595.73	121720.11	-
203	67599.54	121719.63	-
204	67601.48	121718.56	-
205	67603.5	121717.63	-
206	67605.57	121716.84	-
207	67607.7	121716.2	-
208	67609.86	121715.69	-
			2050



ДОКУМЕНТ ПОДПИСАН  
ЭЛЕКТРОННОЙ ПОДПИСЬЮ  
Сертификат: 64575127400433833109200328139839306360  
Владелец: ФЕДЕРАЛЬНАЯ СЛУЖБА ГОСУДАРСТВЕННОЙ  
РЕГИСТРАЦИИ, КАДАСТРА И КАРТОГРАФИИ  
Действителен: с 17.05.2022 по 10.08.2023

полное наименование должности

инициалы, фамилия


Земельный участок		вид объекта недвижимости	
Лист № 44 раздела 4.2	Всего листов раздела 4.2: 580	Всего разделов: 8	Всего листов выписки: 842
28.10.2022г. № КУВИ-001/2022-191121903			
Кадастровый номер: 78:42:0016202:7			
209	67612.05	121715.34	-
210	67614.26	121715.13	-
211	67616.48	121715.07	-
212	67618.69	121715.16	-
213	67620.9	121715.4	-
214	67623.09	121715.79	-
215	67625.24	121716.32	-
216	67627.35	121717	-
217	67629.42	121717.82	-
218	67631.42	121718.78	-
219	67633.35	121719.87	-
220	67635.21	121721.08	-
221	67636.98	121722.42	-
222	67638.65	121723.88	-
223	67640.23	121725.44	-
224	67641.69	121727.11	-
225	67643.04	121728.88	-
226	67644.27	121730.73	-
227	67664.04	121746.61	-
228	67664.92	121749.01	-
229	67665.94	121751.35	-
230	67667.09	121753.63	-
231	67668.37	121755.84	-
232	67669.78	121757.98	-
233	67671.32	121760.02	-
234	67672.97	121761.98	-
235	67674.73	121763.83	-
236	67676.59	121765.58	-
237	67678.55	121767.22	-
238	67680.61	121768.74	-
239	67682.75	121770.14	-
240	67684.97	121771.41	-
241	67687.26	121772.55	-
2051			
			
<b>ДОКУМЕНТ ПОДПИСАН</b> <b>ЭЛЕКТРОННОЙ ПОДПИСЬЮ</b> Владелец: ФЕДЕРАЛЬНАЯ СЛУЖБА ГОСУДАРСТВЕННОЙ РЕГИСТРАЦИИ, КАДАСТРА И КАРТОГРАФИИ Действителен: с 17.05.2022 по 10.08.2023			
полное наименование должности			инициалы, фамилия

Земельный участок		вид объекта недвижимости	
Лист № 45 раздела 4.2	Всего листов раздела 4.2: 580	Всего разделов: 8	Всего листов выписки: 842
28.10.2022г. № КУВИ-001/2022-191121903			
Кадастровый номер: 78:42:0016202:7			
242	67689.61	121773.55	-
243	67692.01	121774.42	-
244	67694.47	121775.15	-
245	67696.96	121775.73	-
246	67699.48	121776.17	-
247	67755.5	121811.85	-
248	67757.58	121814.27	-
249	67759.77	121816.6	-
250	67762.08	121818.82	-
251	67764.48	121820.92	-
252	67766.99	121822.91	-
253	67769.59	121824.77	-
254	67772.28	121826.5	-
255	67775.04	121828.11	-
256	67777.89	121829.58	-
257	67780.79	121830.91	-
258	67783.76	121832.1	-
259	67786.79	121833.14	-
260	67789.86	121834.04	-
261	67792.97	121834.79	-
262	67795.25	121834.62	-
263	67803.19	121826.68	-
264	67803.44	121826.19	-
265	67806.01	121827.43	-
266	67806.73	121826.51	-
267	67803.98	121825.1	-
268	67804.25	121824.56	-
269	67803.15	121819.77	-
270	67802.89	121818.9	-
271	67802.53	121818.07	-
272	67802.08	121817.3	-
273	67801.53	121816.59	-
1	67800.9	121815.95	-
2052			
ДОКУМЕНТ ПОДПИСАН			
ЭЛЕКТРОННОЙ ПОДПИСЬЮ			
Владелец: ФЕДЕРАЛЬНАЯ СЛУЖБА ГОСУДАРСТВЕННОЙ			
РЕГИСТРАЦИИ, КАДАСТРА И КАРТОГРАФИИ			
Действителен: с 17.05.2022 по 10.08.2023			
полное наименование должности			инициалы, фамилия




Сертификат: 64575127400433833109200328139839306360  
 Владелец: ФЕДЕРАЛЬНАЯ СЛУЖБА ГОСУДАРСТВЕННОЙ  
 РЕГИСТРАЦИИ, КАДАСТРА И КАРТОГРАФИИ  
 Действителен: с 17.05.2022 по 10.08.2023





Земельный участок		вид объекта недвижимости	
Лист № 46 раздела 4.2	Всего листов раздела 4.2: 580	Всего разделов: 8	Всего листов выписки: 842
28.10.2022г. № КУВИ-001/2022-191121903			
Кадастровый номер: 78:42:0016202:7			
1	67906.88	121645.58	-
2	67891.84	121632.93	-
3	67880.39	121618.5	-
4	67851.8	121612.25	-
5	67842.1	121607.77	-
6	67841.33	121607.16	-
7	67840.48	121606.67	-
8	67839.57	121606.32	-
9	67838.62	121606.1	-
10	67837.65	121606.02	-
11	67836.67	121606.08	-
12	67835.72	121606.29	-
13	67834.8	121606.63	-
14	67833.95	121607.1	-
15	67833.17	121607.69	-
16	67832.49	121608.39	-
17	67831.92	121609.19	-
18	67831.46	121610.05	-
19	67831.15	121610.98	-
20	67823.47	121636.38	-
21	67831.1	121638.75	-
22	67835.62	121636.23	-
23	67851.8	121641.05	-
24	67864	121641.45	-
25	67889.2	121670.2	-
1	67906.88	121645.58	-
1	67581.89	121403.37	-
2	67559.27	121372.75	-
3	67557.62	121370.54	-
4	67556.09	121368.24	-
5	67554.7	121365.86	-
6	67553.43	121363.41	-
7	67552.31	121360.9	-
2053			
			
ДОКУМЕНТ ПОДПИСАН ЭЛЕКТРОННОЙ ПОДПИСЬЮ Сертификат: 64575127400433833109200328139839306360 Владелец: ФЕДЕРАЛЬНАЯ СЛУЖБА ГОСУДАРСТВЕННОЙ РЕГИСТРАЦИИ, КАДАСТРА И КАРТОГРАФИИ Действителен: с 17.05.2022 по 10.08.2023			
полное наименование должности			инициалы, фамилия

Земельный участок		вид объекта недвижимости	
Лист № 47 раздела 4.2	Всего листов раздела 4.2: 580	Всего разделов: 8	Всего листов выписки: 842
28.10.2022г. № КУВИ-001/2022-191121903			
Кадастровый номер: 78:42:001 6202:7			
8	67551.32	121358.32	-
9	67550.48	121355.7	-
10	67549.79	121353.03	-
11	67549.24	121350.33	-
12	67548.84	121347.6	-
13	67548.59	121344.85	-
14	67548.5	121342.1	-
15	67548.56	121339.34	-
16	67548.77	121336.6	-
17	67549.43	121334.38	-
18	67550.25	121332.22	-
19	67551.2	121330.11	-
20	67552.3	121328.08	-
21	67553.53	121326.12	-
22	67554.88	121324.25	-
23	67556.36	121322.47	-
24	67557.96	121320.8	-
25	67559.66	121319.23	-
26	67561.46	121317.79	-
27	67563.36	121316.46	-
28	67565.34	121315.27	-
29	67567.39	121314.21	-
30	67569.51	121313.29	-
31	67571.69	121312.52	-
32	67573.91	121311.89	-
33	67576.18	121311.41	-
34	67578.46	121311.08	-
35	67580.77	121310.91	-
36	67583.08	121310.89	-
37	67585.39	121311.03	-
38	67587.68	121311.32	-
39	67589.95	121311.76	-
40	67592.19	121312.36	-
2054			
ДОКУМЕНТ ПОДПИСАН			
ЭЛЕКТРОННОЙ ПОДПИСЬЮ			
Сертификат: 64575127400433833109200328139839306360			
Владелец: ФЕДЕРАЛЬНАЯ СЛУЖБА ГОСУДАРСТВЕННОЙ			
РЕГИСТРАЦИИ, КАДАСТРА И КАРТОГРАФИИ			
Действителен: с 17.05.2022 по 10.08.2023			
полное наименование должности			инициалы, фамилия

Земельный участок		вид объекта недвижимости	
Лист № 48 раздела 4.2	Всего листов раздела 4.2: 580	Всего разделов: 8	Всего листов выписки: 842
28.10.2022г. № КУВИ-001/2022-191121903			
Кадастровый номер: 78:42:0016202:7			
41	67592.69	121312.47	-
42	67593.21	121312.42	-
43	67593.69	121312.23	-
44	67594.1	121311.91	-
45	67594.39	121311.49	-
46	67594.55	121310.99	-
47	67594.56	121310.48	-
48	67594.42	121309.98	-
49	67594.14	121309.54	-
50	67593.75	121309.2	-
51	67593.28	121309	-
52	67582.06	121306.15	-
53	67537.37	121313.63	-
54	67531.19	121309.31	-
55	67524.94	121305.11	-
56	67518.59	121301.05	-
57	67512.17	121297.12	-
58	67505.67	121293.33	-
59	67504.53	121291.14	-
60	67503.52	121288.89	-
61	67502.64	121286.59	-
62	67501.91	121284.24	-
63	67501.31	121281.85	-
64	67500.86	121279.43	-
65	67500.55	121276.99	-
66	67500.38	121274.53	-
67	67500.37	121272.07	-
68	67500.49	121269.61	-
69	67500.76	121267.16	-
70	67501.18	121264.73	-
71	67501.74	121262.34	-
72	67502.44	121259.97	-
73	67503.27	121257.66	-
2055			
ДОКУМЕНТ ПОДПИСАН			
ЭЛЕКТРОННОЙ ПОДПИСЬЮ			
Сертификат: 64575127400433833109200328139839306360			
Владелец: ФЕДЕРАЛЬНАЯ СЛУЖБА ГОСУДАРСТВЕННОЙ			
РЕГИСТРАЦИИ, КАДАСТРА И КАРТОГРАФИИ			
Действителен с 17.05.2022 по 10.08.2023			
полное наименование должности			инициалы, фамилия


Земельный участок		вид объекта недвижимости	
Лист № 49 раздела 4.2	Всего листов раздела 4.2: 580	Всего разделов: 8	Всего листов выписки: 842
28.10.2022г. № КУВИ-001/2022-191121903			
Кадастровый номер: 78:42:0016202:7			
74	67504.25	121255.4	-
75	67506.8	121235.32	-
76	67506.75	121234.63	-
77	67506.56	121233.98	-
78	67506.24	121233.38	-
79	67505.8	121232.86	-
80	67505.25	121232.44	-
81	67504.64	121232.15	-
82	67503.97	121232	-
83	67503.29	121231.98	-
84	67502.62	121232.12	-
85	67501.99	121232.39	-
86	67501.44	121232.78	-
87	67500.98	121233.29	-
88	67500.64	121233.88	-
89	67499.46	121236.68	-
90	67498.42	121239.53	-
91	67497.5	121242.43	-
92	67496.72	121245.36	-
93	67496.06	121248.33	-
94	67495.55	121251.32	-
95	67495.16	121254.34	-
96	67494.92	121257.37	-
97	67494.88	121258.37	-
98	67494.72	121259.36	-
99	67494.42	121260.31	-
100	67494	121261.22	-
101	67493.46	121262.07	-
102	67492.81	121262.83	-
103	67492.06	121263.5	-
104	67491.23	121264.06	-
105	67490.33	121264.51	-
106	67489.38	121264.83	-
			2056
 <p>ДОКУМЕНТ ПОДПИСАН ЭЛЕКТРОННОЙ ПОДПИСЬЮ Сертификат: 64575127400433833109200328139839306360 Владелец: ФЕДЕРАЛЬНАЯ СЛУЖБА ГОСУДАРСТВЕННОЙ РЕГИСТРАЦИИ, КАДАСТРА И КАРТОГРАФИИ Действителен: с 17.05.2022 по 10.08.2023</p>			
ПОЛНОЕ НАИМЕНОВАНИЕ ДОЛЖНОСТИ			ИНИЦИАЛЫ, ФАМИЛИЯ

Земельный участок		вид объекта недвижимости	
Лист № 50 раздела 4.2	Всего листов раздела 4.2: 580	Всего разделов: 8	Всего листов выписки: 842
28.10.2022г. № КУВИ-001/2022-191121903			
Кадастровый номер: 78:42:0016202:7			
107	67488.4	121265.02	-
108	67486.76	121265.12	-
109	67485.12	121265.08	-
110	67483.49	121264.9	-
111	67481.89	121264.59	-
112	67480.31	121264.13	-
113	67478.79	121263.54	-
114	67477.31	121262.83	-
115	67475.91	121261.99	-
116	67474.58	121261.03	-
117	67473.34	121259.96	-
118	67472.2	121258.79	-
119	67445.13	121235.46	-
120	67443.92	121234.89	-
121	67442.65	121234.48	-
122	67441.35	121234.21	-
123	67440.02	121234.1	-
124	67438.69	121234.15	-
125	67437.37	121234.35	-
126	67436.09	121234.7	-
127	67434.85	121235.2	-
128	67433.69	121235.85	-
129	67432.6	121236.62	-
130	67431.62	121237.52	-
131	67430.74	121238.52	-
132	67430	121239.62	-
133	67429.38	121240.81	-
134	67428.91	121242.05	-
135	67428.58	121243.34	-
136	67428.41	121244.66	-
137	67428.4	121246	-
138	67428.54	121247.32	-
139	67428.84	121248.62	-
2057			
 ДОКУМЕНТ ПОДПИСАН ЭЛЕКТРОННОЙ ПОДПИСЬЮ Владелец: ФЕДЕРАЛЬНАЯ СЛУЖБА ГОСУДАРСТВЕННОЙ РЕГИСТРАЦИИ, КАДАСТРА И КАРТОГРАФИИ Действителен с 17.05.2022 по 10.08.2023			
полное наименование должности			инициалы, фамилия

Земельный участок		вид объекта недвижимости	
Лист № 51 раздела 4.2	Всего листов раздела 4.2: 580	Всего разделов: 8	Всего листов выписки: 842
28.10.2022г. № КУВИ-001/2022-191121903			
Кадастровый номер: 78:42:0016202:7			
140	67429.29	121249.88	-
141	67441.04	121263.95	-
142	67477.9	121293.15	-
143	67478.79	121296.77	-
144	67479.82	121300.35	-
145	67480.98	121303.89	-
146	67482.28	121307.39	-
147	67483.72	121310.83	-
148	67485.29	121314.22	-
149	67486.98	121317.54	-
150	67488.81	121320.79	-
151	67490.75	121323.97	-
152	67492.82	121327.08	-
153	67495	121330.1	-
154	67497.31	121333.04	-
155	67506.92	121338.38	-
156	67533.1	121385.39	-
157	67535.54	121388	-
158	67538.1	121390.5	-
159	67540.77	121392.89	-
160	67543.53	121395.16	-
161	67546.4	121397.31	-
162	67549.35	121399.34	-
163	67552.38	121401.24	-
164	67555.5	121403	-
165	67558.68	121404.63	-
166	67561.94	121406.12	-
167	67565.25	121407.47	-
168	67568.63	121408.68	-
169	67572.05	121409.74	-
170	67572.2	121413.82	-
171	67573.43	121414.47	-
172	67575.4	121410.62	-
			2058
 <p>ДОКУМЕНТ ПОДПИСАН ЭЛЕКТРОННОЙ ПОДПИСЬЮ Сертификат: 64575127400433833109200328139839306360 Владелец: ФЕДЕРАЛЬНАЯ СЛУЖБА ГОСУДАРСТВЕННОЙ РЕГИСТРАЦИИ, КАДАСТРА И КАРТОГРАФИИ Действителен: с 17.05.2022 по 10.08.2023</p>			
полное наименование должности			инициалы, фамилия

Земельный участок		вид объекта недвижимости	
Лист № 52 раздела 4.2	Всего листов раздела 4.2: 580	Всего разделов: 8	Всего листов выписки: 842
28.10.2022г. № КУВИ-001/2022-191121903			
Кадастровый номер: 78:42:0016202:7			
173	67578.09	121411.22	-
174	67580.82	121411.74	-
175	67581.51	121411.11	-
176	67582.1	121410.38	-
177	67582.57	121409.57	-
178	67582.9	121408.69	-
179	67583.09	121407.77	-
180	67583.14	121406.84	-
181	67583.03	121405.91	-
182	67582.79	121405	-
183	67582.4	121404.15	-
1	67581.89	121403.37	-
1	67316.39	121139.3	-
2	67308.75	121142.09	-
3	67307.61	121144.81	-
4	67306.64	121145.13	-
5	67305.64	121145.31	-
6	67304.62	121145.35	-
7	67303.61	121145.25	-
8	67302.62	121145.01	-
9	67301.68	121144.63	-
10	67300.79	121144.12	-
11	67299.99	121143.5	-
12	67299.28	121142.77	-
13	67298.68	121141.94	-
14	67298.2	121141.05	-
15	67297.86	121140.09	-
16	67297.65	121139.09	-
17	67297.58	121138.08	-
18	67297.65	121137.06	-
19	67297.86	121136.07	-
20	67298.22	121135.12	-
21	67298.15	121133.82	-
2059			
ДОКУМЕНТ ПОДПИСАН			
ЭЛЕКТРОННОЙ ПОДПИСЬЮ			
Сертификат: 64575127400433833109200328139839306360			
Владелец: ФЕДЕРАЛЬНАЯ СЛУЖБА ГОСУДАРСТВЕННОЙ			
РЕГИСТРАЦИИ, КАДАСТРА И КАРТОГРАФИИ			
Действителен с 17.05.2022 по 10.08.2023			
полное наименование должности			инициалы, фамилия

Земельный участок		вид объекта недвижимости	
Лист № 53 раздела 4.2	Всего листов раздела 4.2: 580	Всего разделов: 8	Всего листов выписки: 842
28.10.2022г. № КУВИ-001/2022-191121903			
Кадастровый номер: 78:42:001 6202:7			
22	67297.95	121132.55	-
23	67297.62	121131.3	-
24	67297.16	121130.09	-
25	67296.59	121128.93	-
26	67295.9	121127.84	-
27	67295.1	121126.83	-
28	67294.2	121125.9	-
29	67293.2	121125.07	-
30	67292.14	121124.35	-
31	67287.84	121123.78	-
32	67286.8	121123.51	-
33	67285.74	121123.39	-
34	67284.68	121123.43	-
35	67283.63	121123.62	-
36	67283.47	121124.19	-
37	67283.47	121124.79	-
38	67283.62	121125.36	-
39	67283.9	121125.89	-
40	67284.31	121126.32	-
41	67284.81	121126.64	-
42	67285.38	121126.82	-
43	67285.98	121126.86	-
44	67289.14	121128.48	-
45	67291.98	121129.45	-
46	67292.52	121129.9	-
47	67292.96	121130.45	-
48	67293.29	121131.07	-
49	67293.5	121131.75	-
50	67293.56	121132.46	-
51	67293.49	121133.16	-
52	67293.28	121133.83	-
53	67292.94	121134.46	-
54	67292.49	121135	-
2060			




ДОКУМЕНТ ПОДПИСАН  
 ЭЛЕКТРОННОЙ ПОДПИСЬЮ  
 Сертификат: 64575127400433833109200328139839306360  
 Владелец: ФЕДЕРАЛЬНАЯ СЛУЖБА ГОСУДАРСТВЕННОЙ  
 РЕГИСТРАЦИИ, КАДАСТРА И КАРТОГРАФИИ  
 Действителен с 17.05.2022 по 10.08.2023

полное наименование должности

инициалы, фамилия



Земельный участок		вид объекта недвижимости	
Лист № 54 раздела 4.2	Всего листов раздела 4.2: 580	Всего разделов: 8	Всего листов выписки: 842
28.10.2022г. № КУВИ-001/2022-191121903			
Кадастровый номер: 78:42:0016202:7			
55	67291.94	121135.45	-
56	67291.52	121136.79	-
57	67291.26	121138.17	-
58	67291.14	121139.57	-
59	67291.18	121140.97	-
60	67291.38	121142.36	-
61	67291.72	121143.72	-
62	67292.21	121145.04	-
63	67292.84	121146.3	-
64	67293.6	121147.48	-
65	67294.49	121148.57	-
66	67304.29	121153.52	-
67	67306.6	121156.58	-
68	67310.87	121161.38	-
69	67313.17	121162.73	-
70	67315.4	121164.2	-
71	67317.55	121165.78	-
72	67319.62	121167.47	-
73	67321.59	121169.27	-
74	67323.47	121171.17	-
75	67325.25	121173.16	-
76	67326.93	121175.24	-
77	67328.5	121177.41	-
78	67332.25	121180.16	-
79	67335.91	121183.03	-
80	67339.47	121186.03	-
81	67342.93	121189.16	-
82	67346.27	121192.39	-
83	67349.51	121195.75	-
84	67363.58	121210	-
85	67382.45	121228.34	-
86	67384.87	121229.97	-
87	67387.36	121231.51	-
2061			
ДОКУМЕНТ ПОДПИСАН			
ЭЛЕКТРОННОЙ ПОДПИСЬЮ			
Сертификат: 64575127400433833109200328139839306360			
Владелец: ФЕДЕРАЛЬНАЯ СЛУЖБА ГОСУДАРСТВЕННОЙ			
РЕГИСТРАЦИИ, КАДАСТРА И КАРТОГРАФИИ			
Действителен: с 17.05.2022 по 10.08.2023			
полное наименование должности			инициалы, фамилия

Земельный участок		вид объекта недвижимости	
Лист № 55 раздела 4.2	Всего листов раздела 4.2: 580	Всего разделов: 8	Всего листов выписки: 842
28.10.2022г. № КУВИ-001/2022-191121903			
Кадастровый номер: 78:42:0016202:7			
88	67389.9	121232.94	-
89	67392.51	121234.27	-
90	67395.16	121235.49	-
91	67397.87	121236.6	-
92	67400.62	121237.6	-
93	67401.94	121238.08	-
94	67403.31	121238.43	-
95	67404.7	121238.65	-
96	67406.11	121238.73	-
97	67407.52	121238.66	-
98	67408.92	121238.46	-
99	67410.29	121238.13	-
100	67411.62	121237.66	-
101	67412.9	121237.06	-
102	67426.26	121217.3	-
103	67441.04	121191.3	-
104	67441.53	121190.24	-
105	67441.89	121189.14	-
106	67442.12	121187.99	-
107	67442.2	121186.83	-
108	67442.13	121185.67	-
109	67441.93	121184.53	-
110	67441.57	121183.82	-
111	67441.1	121183.18	-
112	67440.54	121182.63	-
113	67439.9	121182.17	-
114	67439.19	121181.83	-
115	67438.43	121181.6	-
116	67437.65	121181.51	-
117	67434.27	121185.6	-
118	67421.98	121208.22	-
119	67419.49	121213.2	-
120	67416.11	121215.69	-
2062			
 ДОКУМЕНТ ПОДПИСАН ЭЛЕКТРОННОЙ ПОДПИСЬЮ Владелец: ФЕДЕРАЛЬНАЯ СЛУЖБА ГОСУДАРСТВЕННОЙ РЕГИСТРАЦИИ, КАДАСТРА И КАРТОГРАФИИ Действителен с 17.05.2022 по 10.08.2023			
полное наименование должности			инициалы, фамилия

Земельный участок		вид объекта недвижимости	
Лист № 56 раздела 4.2	Всего листов раздела 4.2: 580	Всего разделов: 8	Всего листов выписки: 842
28.10.2022г. № КУВИ-001/2022-191121903			
Кадастровый номер: 78:42:0016202:7			
121	67408.1	121213.56	-
122	67401.33	121209.28	-
123	67378.18	121192.55	-
124	67365.36	121180.26	-
125	67358.59	121170.82	-
126	67357.61	121168.13	-
127	67356.5	121165.51	-
128	67355.26	121162.94	-
129	67353.89	121160.44	-
130	67352.4	121158.01	-
131	67350.78	121155.66	-
132	67349.04	121153.4	-
133	67347.2	121151.23	-
134	67343.1	121149.1	-
135	67337.58	121146.43	-
136	67328.5	121143.4	-
1	67316.39	121139.3	-
1	67433.76	121528.25	-
2	67449.88	121535.82	-
3	67465.31	121546.46	-
4	67488.71	121556.22	-
5	67490.47	121557.09	-
6	67492.16	121558.1	-
7	67493.77	121559.24	-
8	67495.29	121560.49	-
9	67496.71	121561.86	-
10	67498.01	121563.34	-
11	67499.2	121564.91	-
12	67500.27	121566.56	-
13	67501.2	121568.3	-
14	67502	121570.1	-
15	67502.66	121571.96	-
16	67503.17	121573.86	-
2063			
ДОКУМЕНТ ПОДПИСАН			
ЭЛЕКТРОННОЙ ПОДПИСЬЮ			
Сертификат: 64575127400433833109200328139839306360			
Владелец: ФЕДЕРАЛЬНАЯ СЛУЖБА ГОСУДАРСТВЕННОЙ			
РЕГИСТРАЦИИ, КАДАСТРА И КАРТОГРАФИИ			
Действителен с 17.05.2022 по 10.08.2023			
полное наименование должности			инициалы, фамилия

Земельный участок		вид объекта недвижимости		Всего листов раздела 4.2: 580		Всего разделов: 8		Всего листов выписки: 842	
Лист № 57 раздела 4.2		Всего листов раздела 4.2: 580		Всего разделов: 8		Всего листов выписки: 842			
28.10.2022г. № КУВИ-001/2022-191121903		78:42:001 6202:7							
Кадастровый номер:									
17	67503.53	121575.8	-	-	-	-	-	-	-
18	67503.74	121577.76	-	-	-	-	-	-	-
19	67503.81	121579.73	-	-	-	-	-	-	-
20	67503.72	121581.7	-	-	-	-	-	-	-
21	67503.81	121582.46	-	-	-	-	-	-	-
22	67504.06	121583.19	-	-	-	-	-	-	-
23	67504.45	121583.86	-	-	-	-	-	-	-
24	67504.95	121584.45	-	-	-	-	-	-	-
25	67505.56	121584.92	-	-	-	-	-	-	-
26	67506.25	121585.27	-	-	-	-	-	-	-
27	67507	121585.47	-	-	-	-	-	-	-
28	67507.77	121585.53	-	-	-	-	-	-	-
29	67508.54	121585.43	-	-	-	-	-	-	-
30	67509.27	121585.19	-	-	-	-	-	-	-
31	67509.94	121584.82	-	-	-	-	-	-	-
32	67510.53	121584.31	-	-	-	-	-	-	-
33	67511.01	121583.71	-	-	-	-	-	-	-
34	67511.36	121583.02	-	-	-	-	-	-	-
35	67511.57	121582.28	-	-	-	-	-	-	-
36	67511.64	121581.51	-	-	-	-	-	-	-
37	67508.45	121563.7	-	-	-	-	-	-	-
38	67507.83	121562.23	-	-	-	-	-	-	-
39	67507.08	121560.81	-	-	-	-	-	-	-
40	67506.22	121559.47	-	-	-	-	-	-	-
41	67505.25	121558.21	-	-	-	-	-	-	-
42	67504.18	121557.03	-	-	-	-	-	-	-
43	67503	121555.95	-	-	-	-	-	-	-
44	67501.74	121554.97	-	-	-	-	-	-	-
45	67500.4	121554.11	-	-	-	-	-	-	-
46	67498.99	121553.36	-	-	-	-	-	-	-
47	67497.53	121552.74	-	-	-	-	-	-	-
48	67466.72	121539.2	-	-	-	-	-	-	-
49	67443.38	121521.76	-	-	-	-	-	-	-




ДОКУМЕНТ ПОДПИСАН  
ЭЛЕКТРОННОЙ ПОДПИСЬЮ  
Сертификат: 64575127400433833109200328139839306360  
Владелец: ФЕДЕРАЛЬНАЯ СЛУЖБА ГОСУДАРСТВЕННОЙ  
РЕГИСТРАЦИИ, КАДАСТРА И КАРТОГРАФИИ  
Действителен с 17.05.2022 по 10.08.2023


полное наименование должности

инициалы, фамилия

2064

Земельный участок		вид объекта недвижимости		Всего листов раздела 4.2: 580		Всего разделов: 8		Всего листов выписки: 842	
28.10.2022г. № КУВИ-001/2022-191121903									
Кадастровый номер: 78:42:001 6202:7									
50	67434.14	121519.16	-	-	-	-	-	-	-
51	67433.3	121519.14	-	-	-	-	-	-	-
52	67432.48	121519.27	-	-	-	-	-	-	-
53	67431.7	121519.55	-	-	-	-	-	-	-
54	67430.98	121519.96	-	-	-	-	-	-	-
55	67430.35	121520.5	-	-	-	-	-	-	-
56	67429.82	121521.15	-	-	-	-	-	-	-
57	67429.43	121521.88	-	-	-	-	-	-	-
58	67429.17	121522.67	-	-	-	-	-	-	-
59	67429.06	121523.5	-	-	-	-	-	-	-
60	67429.1	121524.33	-	-	-	-	-	-	-
61	67429.29	121525.14	-	-	-	-	-	-	-
62	67429.63	121525.9	-	-	-	-	-	-	-
63	67430.09	121526.58	-	-	-	-	-	-	-
64	67430.68	121527.18	-	-	-	-	-	-	-
65	67431.36	121527.65	-	-	-	-	-	-	-
66	67432.12	121527.99	-	-	-	-	-	-	-
67	67432.92	121528.19	-	-	-	-	-	-	-
1	67433.76	121528.25	-	-	-	-	-	-	-
1	67553	121706.07	-	-	-	-	-	-	-
2	67554.05	121716.35	-	-	-	-	-	-	-
3	67554.04	121717.23	-	-	-	-	-	-	-
4	67554.17	121718.11	-	-	-	-	-	-	-
5	67554.41	121718.97	-	-	-	-	-	-	-
6	67554.78	121719.78	-	-	-	-	-	-	-
7	67555.25	121720.53	-	-	-	-	-	-	-
8	67555.83	121721.21	-	-	-	-	-	-	-
9	67566.85	121723.48	-	-	-	-	-	-	-
10	67567.31	121723.62	-	-	-	-	-	-	-
11	67567.71	121723.91	-	-	-	-	-	-	-
12	67568	121724.31	-	-	-	-	-	-	-
13	67568.15	121724.78	-	-	-	-	-	-	-
14	67568.14	121725.27	-	-	-	-	-	-	-
2065									
 <p>ДОКУМЕНТ ПОДПИСАН ЭЛЕКТРОННОЙ ПОДПИСЬЮ Сертификат: 64575127400433833109200328139839306360 Владелец: ФЕДЕРАЛЬНАЯ СЛУЖБА ГОСУДАРСТВЕННОЙ РЕГИСТРАЦИИ, КАДАСТРА И КАРТОГРАФИИ Действителен с 17.05.2022 по 10.08.2023</p>									
полное наименование должности									
инициалы, фамилия									


Земельный участок		вид объекта недвижимости	
Лист № 59 раздела 4.2	Всего листов раздела 4.2: 580	Всего разделов: 8	Всего листов выписки: 842
28.10.2022г. № КУВИ-001/2022-191121903			
Кадастровый номер: 78:42:001 6202:7			
15	67567.98	121725.74	-
16	67567.17	121729.15	-
17	67567.49	121732.69	-
18	67567.72	121733.25	-
19	67568.07	121733.75	-
20	67568.53	121734.15	-
21	67569.06	121734.46	-
22	67569.64	121734.63	-
23	67570.25	121734.68	-
24	67570.85	121734.59	-
25	67571.42	121734.37	-
26	67571.93	121734.03	-
27	67572.36	121733.6	-
28	67573.36	121732.39	-
29	67574.48	121731.29	-
30	67575.71	121730.31	-
31	67577.03	121729.46	-
32	67578.42	121728.74	-
33	67579.89	121728.17	-
34	67580.69	121727.53	-
35	67581.4	121726.78	-
36	67581.98	121725.93	-
37	67582.44	121725.01	-
38	67582.76	121724.03	-
39	67582.93	121723.01	-
40	67582.95	121721.98	-
41	67582.81	121720.96	-
42	67582.54	121719.97	-
43	67582.11	121719.03	-
44	67581.56	121718.16	-
45	67580.88	121717.39	-
46	67580.1	121716.72	-
47	67579.23	121716.17	-
2066			




ДОКУМЕНТ ПОДПИСАН  
ЭЛЕКТРОННОЙ ПОДПИСЬЮ  
Сертификат: 64575127400433833109200328139839306360  
Владелец: ФЕДЕРАЛЬНАЯ СЛУЖБА ГОСУДАРСТВЕННОЙ  
РЕГИСТРАЦИИ, КАДАСТРА И КАРТОГРАФИИ  
Действителен с 17.05.2022 по 10.08.2023

полное наименование должности

инициалы, фамилия

Земельный участок		вид объекта недвижимости	
Лист № 60 раздела 4.2	Всего листов раздела 4.2: 580	Всего разделов: 8	Всего листов выписки: 842
28.10.2022г. № КУВИ-001/2022-191121903			
Кадастровый номер: 78:42:0016202:7			
48	67578.29	121715.76	-
49	67577.3	121715.49	-
50	67574.93	121714.59	-
51	67572.63	121713.56	-
52	67570.39	121712.39	-
53	67568.23	121711.09	-
54	67566.15	121709.66	-
55	67564.15	121708.11	-
56	67562.25	121706.45	-
57	67560.46	121704.67	-
58	67558.77	121702.8	-
59	67557.2	121700.82	-
60	67555.75	121698.76	-
61	67554.71	121695.51	-
62	67553.82	121692.22	-
63	67553.06	121688.89	-
64	67552.45	121685.54	-
65	67551.99	121682.16	-
66	67551.67	121678.77	-
67	67551.5	121675.36	-
68	67551.47	121671.96	-
69	67551.59	121668.55	-
70	67551.86	121665.15	-
71	67552.27	121661.77	-
72	67552.83	121658.41	-
73	67552.99	121647.23	-
74	67552.51	121637.75	-
75	67555.91	121628.6	-
76	67556.19	121627.59	-
77	67556.34	121626.56	-
78	67556.34	121625.52	-
79	67556.19	121624.49	-
80	67555.91	121623.49	-
2067			
			
ДОКУМЕНТ ПОДПИСАН ЭЛЕКТРОННОЙ ПОДПИСЬЮ Владелец: ФЕДЕРАЛЬНАЯ СЛУЖБА ГОСУДАРСТВЕННОЙ РЕГИСТРАЦИИ, КАДАСТРА И КАРТОГРАФИИ Действителен: с 17.05.2022 по 10.08.2023			
полное наименование должности			инициалы, фамилия

Земельный участок		вид объекта недвижимости	
Лист № 61 раздела 4.2	Всего листов раздела 4.2: 580	Всего разделов: 8	Всего листов выписки: 842
28.10.2022г. № КУВИ-001/2022-191121903			
Кадастровый номер: 78:42:001 6202:7			
81	67555.48	121622.54	-
82	67554.93	121621.65	-
83	67554.25	121620.86	-
84	67553.48	121620.17	-
85	67552.11	121618.56	-
86	67550.65	121617.02	-
87	67549.12	121615.57	-
88	67547.51	121614.2	-
89	67545.82	121612.92	-
90	67544.08	121611.74	-
91	67541.59	121610.36	-
92	67539.19	121608.84	-
93	67536.87	121607.2	-
94	67534.66	121605.42	-
95	67532.54	121603.53	-
96	67530.53	121601.52	-
97	67528.64	121599.4	-
98	67526.88	121597.18	-
99	67526.07	121596.66	-
100	67525.2	121596.28	-
101	67524.28	121596.05	-
102	67523.33	121595.96	-
103	67522.38	121596.02	-
104	67521.45	121596.23	-
105	67520.56	121596.59	-
106	67519.75	121597.08	-
107	67519.02	121597.69	-
108	67518.4	121598.42	-
109	67518.21	121598.72	-
110	67518.14	121599.07	-
111	67518.19	121599.42	-
112	67518.36	121599.74	-
113	67518.62	121599.98	-
2068			




ДОКУМЕНТ ПОДПИСАН  
ЭЛЕКТРОННОЙ ПОДПИСЬЮ  
Сертификат: 64575127400433833109200328139839306360  
Владелец: ФЕДЕРАЛЬНАЯ СЛУЖБА ГОСУДАРСТВЕННОЙ  
РЕГИСТРАЦИИ, КАДАСТРА И КАРТОГРАФИИ  
Действителен с 17.05.2022 по 10.08.2023

полное наименование должности

инициалы, фамилия



Земельный участок		вид объекта недвижимости	
Лист № 62 раздела 4.2	Всего листов раздела 4.2: 580	Всего разделов: 8	Всего листов выписки: 842
28.10.2022г. № КУВИ-001/2022-191121903			
Кадастровый номер: 78:42:0016202:7			
114	67518.96	121600.12	-
115	67521.48	121599.47	-
116	67521.82	121599.19	-
117	67522.23	121599.06	-
118	67522.67	121599.08	-
119	67523.07	121599.26	-
120	67523.39	121599.56	-
121	67523.58	121599.96	-
122	67524.94	121601.8	-
123	67526.41	121603.56	-
124	67527.98	121605.23	-
125	67529.65	121606.8	-
126	67531.4	121608.28	-
127	67533.24	121609.65	-
128	67535.16	121610.91	-
129	67537.14	121612.06	-
130	67539.19	121613.09	-
131	67541.3	121614	-
132	67542.36	121615.36	-
133	67543.32	121616.81	-
134	67544.14	121618.33	-
135	67544.84	121619.92	-
136	67545.4	121621.55	-
137	67545.82	121623.24	-
138	67546.11	121624.95	-
139	67541.2	121643.39	-
140	67543.3	121696.88	-
1	67553	121706.07	-
1	67748.71	121955.06	-
2	67749.06	121954.49	-
3	67749.29	121953.87	-
4	67749.38	121953.21	-
5	67749.33	121952.55	-
2069			


  
 ДОКУМЕНТ ПОДПИСАН  
 ЭЛЕКТРОННОЙ ПОДПИСЬЮ  
 Сертификат: 64575127400433833109200328139839306360  
 Владелец: ФЕДЕРАЛЬНАЯ СЛУЖБА ГОСУДАРСТВЕННОЙ  
 РЕГИСТРАЦИИ, КАДАСТРА И КАРТОГРАФИИ  
 Действителен с 17.05.2022 по 10.08.2023

полное наименование должности

инициалы, фамилия

Земельный участок		вид объекта недвижимости	
Лист № 63 раздела 4.2	Всего листов раздела 4.2: 580	Всего разделов: 8	Всего листов выписки: 842
28.10.2022г. № КУВИ-001/2022-191121903			
Кадастровый номер: 78:42:0016202:7			
6	67749.15	121951.91	-
7	67748.84	121951.32	-
8	67748.41	121950.81	-
9	67747.88	121950.4	-
10	67747.29	121950.12	-
11	67746	121949.95	-
12	67744.75	121949.65	-
13	67743.53	121949.2	-
14	67742.38	121948.61	-
15	67741.3	121947.9	-
16	67740.31	121947.06	-
17	67739.43	121946.12	-
18	67738.66	121945.09	-
19	67737.85	121943.98	-
20	67737.17	121942.8	-
21	67736.62	121941.55	-
22	67736.21	121940.25	-
23	67735.95	121938.91	-
24	67735.82	121937.56	-
25	67735.85	121936.19	-
26	67736.02	121934.84	-
27	67736.33	121933.51	-
28	67736.78	121932.23	-
29	67737.38	121931	-
30	67738.1	121929.84	-
31	67738.94	121928.77	-
32	67740.19	121927.21	-
33	67741.54	121925.73	-
34	67742.99	121924.35	-
35	67744.53	121923.07	-
36	67746.14	121921.89	-
37	67747.84	121920.83	-
38	67748.68	121920.36	-
			2070





ДОКУМЕНТ ПОДПИСАН  
ЭЛЕКТРОННОЙ ПОДПИСЬЮ  
Сертификат: 64575127400433833109200328139839306360  
Владелец: ФЕДЕРАЛЬНАЯ СЛУЖБА ГОСУДАРСТВЕННОЙ  
РЕГИСТРАЦИИ, КАДАСТРА И КАРТОГРАФИИ  
Действителен: с 17.05.2022 по 10.08.2023


полное наименование должности


инициалы, фамилия


Земельный участок		вид объекта недвижимости	
Лист № 64 раздела 4.2	Всего листов раздела 4.2: 580	Всего разделов: 8	Всего листов выписки: 842
28.10.2022г. № КУВИ-001/2022-191121903			
Кадастровый номер: 78:42:0016202:7			
39	67749.44	121919.78	-
40	67750.11	121919.08	-
41	67750.67	121918.29	-
42	67751.1	121917.43	-
43	67751.39	121916.51	-
44	67751.54	121915.56	-
45	67751.55	121914.6	-
46	67751.41	121913.65	-
47	67751.14	121912.73	-
48	67750.63	121908.57	-
49	67751.54	121905.2	-
50	67751.32	121904.62	-
51	67750.87	121904.36	-
52	67743.16	121897.47	-
53	67741.97	121894.83	-
54	67739.3	121890.91	-
55	67736.52	121887.08	-
56	67733.64	121883.33	-
57	67730.65	121879.66	-
58	67727.56	121876.07	-
59	67724.36	121872.58	-
60	67721.07	121869.18	-
61	67717.68	121865.88	-
62	67714.2	121862.67	-
63	67710.63	121859.57	-
64	67705.47	121857.22	-
65	67700.26	121855.02	-
66	67694.99	121852.95	-
67	67689.67	121851.03	-
68	67684.3	121849.24	-
69	67678.88	121847.6	-
70	67673.43	121846.1	-
71	67667.93	121844.75	-
2071			
ДОКУМЕНТ ПОДПИСАН ЭЛЕКТРОННОЙ ПОДПИСЬЮ Сертификат: 64575127400433833109200328139839306360 Владелец: ФЕДЕРАЛЬНАЯ СЛУЖБА ГОСУДАРСТВЕННОЙ РЕГИСТРАЦИИ, КАДАСТРА И КАРТОГРАФИИ Действителен с 17.05.2022 по 10.08.2023			
полное наименование должности			инициалы, фамилия

Земельный участок		вид объекта недвижимости	
Лист № 65 раздела 4.2	Всего листов раздела 4.2: 580	Всего разделов: 8	Всего листов выписки: 842
28.10.2022г. № КУВИ-001/2022-191121903			
Кадастровый номер: 78:42:001 6202:7			
72	67662.4	121843.54	-
73	67656.85	121842.48	-
74	67648.66	121839.27	-
75	67645.1	121832.51	-
76	67638.69	121830.73	-
77	67628.72	121829.3	-
78	67620.88	121827.88	-
79	67619.63	121827.32	-
80	67618.47	121826.63	-
81	67617.39	121825.81	-
82	67616.42	121824.86	-
83	67615.56	121823.81	-
84	67614.83	121822.66	-
85	67614.24	121821.44	-
86	67613.79	121820.16	-
87	67613.5	121818.83	-
88	67613.37	121817.48	-
89	67613.4	121816.13	-
90	67612.84	121815.39	-
91	67612.18	121814.74	-
92	67611.43	121814.19	-
93	67610.62	121813.76	-
94	67609.74	121813.45	-
95	67608.84	121813.27	-
96	67607.91	121813.23	-
97	67606.99	121813.32	-
98	67606.1	121813.55	-
99	67605.19	121814.56	-
100	67604.18	121815.48	-
101	67603.07	121816.28	-
102	67601.89	121816.96	-
103	67600.64	121817.5	-
104	67599.34	121817.91	-
2072			
 ДОКУМЕНТ ПОДПИСАН ЭЛЕКТРОННОЙ ПОДПИСЬЮ Владелец: ФЕДЕРАЛЬНАЯ СЛУЖБА ГОСУДАРСТВЕННОЙ РЕГИСТРАЦИИ, КАДАСТРА И КАРТОГРАФИИ Действителен с 17.05.2022 по 10.08.2023			
полное наименование должности			инициалы, фамилия


Земельный участок		вид объекта недвижимости	
Лист № 66 раздела 4.2	Всего листов раздела 4.2: 580	Всего разделов: 8	Всего листов выписки: 842
28.10.2022г. № КУВИ-001/2022-191121903			
Кадастровый номер: 78:42:001 6202:7			
105	67598.01	121818.18	-
106	67596.65	121818.31	-
107	67595.29	121818.29	-
108	67591.46	121816.3	-
109	67587.71	121814.2	-
110	67584.02	121811.96	-
111	67580.41	121809.61	-
112	67576.89	121807.14	-
113	67573.44	121804.56	-
114	67570.08	121801.86	-
115	67566.82	121799.05	-
116	67563.65	121796.14	-
117	67560.57	121793.12	-
118	67557.6	121790.01	-
119	67554.73	121786.79	-
120	67551.98	121783.49	-
121	67551.58	121781.78	-
122	67551.33	121780.05	-
123	67551.22	121778.3	-
124	67551.25	121776.55	-
125	67551.43	121774.81	-
126	67551.75	121773.09	-
127	67552.21	121771.4	-
128	67552.81	121769.75	-
129	67553.54	121768.16	-
130	67554.41	121766.64	-
131	67556.09	121764	-
132	67556.34	121763.43	-
133	67556.45	121762.83	-
134	67556.42	121762.21	-
135	67556.26	121761.62	-
136	67555.96	121761.08	-
137	67555.54	121760.63	-
			2073
 <p>ДОКУМЕНТ ПОДПИСАН ЭЛЕКТРОННОЙ ПОДПИСЬЮ Сертификат: 64575127400433833109200328139839306360 Владелец: ФЕДЕРАЛЬНАЯ СЛУЖБА ГОСУДАРСТВЕННОЙ РЕГИСТРАЦИИ, КАДАСТРА И КАРТОГРАФИИ Действителен с 17.05.2022 по 10.08.2023</p>			
полное наименование должности			инициалы, фамилия


Земельный участок		вид объекта недвижимости	
Лист № 67 раздела 4.2	Всего листов раздела 4.2: 580	Всего разделов: 8	Всего листов выписки: 842
28.10.2022г. № КУВИ-001/2022-191121903			
Кадастровый номер: 78:42:0016202:7			
138	67555.04	121760.28	-
139	67554.46	121760.06	-
140	67553.85	121759.97	-
141	67553.24	121760.03	-
142	67552.66	121760.23	-
143	67552.14	121760.56	-
144	67550.99	121762.57	-
145	67549.97	121764.66	-
146	67549.08	121766.8	-
147	67548.32	121768.99	-
148	67547.69	121771.22	-
149	67547.2	121773.49	-
150	67546.84	121775.78	-
151	67546.62	121778.09	-
152	67546.55	121780.41	-
153	67547.55	121785.62	-
154	67551.28	121789.33	-
155	67555.08	121792.97	-
156	67558.94	121796.55	-
157	67562.88	121800.06	-
158	67581.96	121817.93	-
159	67583.42	121818.72	-
160	67584.95	121819.38	-
161	67586.53	121819.88	-
162	67588.16	121820.24	-
163	67589.81	121820.43	-
164	67591.47	121820.47	-
165	67593.14	121820.36	-
166	67600.76	121822.55	-
167	67603.09	121825.6	-
168	67605.54	121828.56	-
169	67608.11	121831.42	-
170	67610.79	121834.17	-
2074			
 <p>ДОКУМЕНТ ПОДПИСАН ЭЛЕКТРОННОЙ ПОДПИСЬЮ Сертификат: 64575127400433833109200328139839306360 Владелец: ФЕДЕРАЛЬНАЯ СЛУЖБА ГОСУДАРСТВЕННОЙ РЕГИСТРАЦИИ, КАДАСТРА И КАРТОГРАФИИ Действителен с 17.05.2022 по 10.08.2023</p>			
полное наименование должности			инициалы, фамилия

Земельный участок		вид объекта недвижимости	
Лист № 68 раздела 4.2	Всего листов раздела 4.2: 580	Всего разделов: 8	Всего листов выписки: 842
28.10.2022г. № КУВИ-001/2022-191121903			
Кадастровый номер: 78:42:0016202:7			
171	67613.58	121836.82	-
172	67616.47	121839.35	-
173	67619.46	121841.77	-
174	67620.41	121845.37	-
175	67621.5	121848.93	-
176	67622.73	121852.45	-
177	67624.09	121855.91	-
178	67625.59	121859.33	-
179	67627.21	121862.68	-
180	67628.97	121865.97	-
181	67630.85	121869.19	-
182	67632.65	121870.03	-
183	67634.5	121870.75	-
184	67636.4	121871.35	-
185	67638.33	121871.81	-
186	67640.3	121872.14	-
187	67642.28	121872.34	-
188	67644.26	121872.41	-
189	67646.25	121872.33	-
190	67648.23	121872.13	-
191	67650.19	121871.79	-
192	67652.13	121871.32	-
193	67652.97	121870.92	-
194	67653.87	121870.68	-
195	67654.8	121870.58	-
196	67655.73	121870.65	-
197	67656.63	121870.87	-
198	67657.49	121871.23	-
199	67658.27	121871.74	-
200	67658.96	121872.37	-
201	67659.53	121873.11	-
202	67659.97	121873.93	-
203	67660.27	121874.81	-
			2075
 <p>ДОКУМЕНТ ПОДПИСАН ЭЛЕКТРОННОЙ ПОДПИСЬЮ Владелец: ФЕДЕРАЛЬНАЯ СЛУЖБА ГОСУДАРСТВЕННОЙ РЕГИСТРАЦИИ, КАДАСТРА И КАРТОГРАФИИ Действителен с 17.05.2022 по 10.08.2023</p>			
полное наименование должности			инициалы, фамилия


Земельный участок		вид объекта недвижимости	
Лист № 69 раздела 4.2	Всего листов раздела 4.2: 580	Всего разделов: 8	Всего листов выписки: 842
28.10.2022г. № КУВИ-001/2022-191121903			
Кадастровый номер: 78:42:0016202:7			
204	67660.42	121875.73	-
205	67660.41	121876.67	-
206	67660.19	121878.22	-
207	67660.12	121879.79	-
208	67660.18	121881.35	-
209	67660.38	121882.91	-
210	67660.71	121884.44	-
211	67661.17	121885.94	-
212	67661.76	121887.39	-
213	67662.48	121888.79	-
214	67663.31	121890.12	-
215	67664.26	121891.37	-
216	67665.32	121892.53	-
217	67666.47	121893.6	-
218	67671.81	121893.76	-
219	67706.35	121916.91	-
220	67710.05	121920.31	-
221	67713.66	121923.81	-
222	67717.18	121927.4	-
223	67720.61	121931.08	-
224	67723.94	121934.85	-
225	67727.17	121938.7	-
226	67730.3	121942.63	-
227	67733.34	121946.65	-
228	67736.27	121950.74	-
229	67738.05	121956.44	-
230	67738.25	121959.07	-
231	67738.52	121959.47	-
232	67738.9	121959.78	-
233	67739.35	121959.99	-
234	67739.83	121960.06	-
235	67740.32	121960	-
236	67740.78	121959.82	-
2076			
полное наименование должности			
 ДОКУМЕНТ ПОДПИСАН ЭЛЕКТРОННОЙ ПОДПИСЬЮ Владелец: ФЕДЕРАЛЬНАЯ СЛУЖБА ГОСУДАРСТВЕННОЙ РЕГИСТРАЦИИ, КАДАСТРА И КАРТОГРАФИИ Действителен с 17.05.2022 по 10.08.2023			
			инициалы, фамилия




Земельный участок		вид объекта недвижимости	
Лист № 70 раздела 4.2	Всего листов раздела 4.2: 580	Всего разделов: 8	Всего листов выписки: 842
28.10.2022г. № КУВИ-001/2022-191121903			
Кадастровый номер: 78:42:001 6202:7			
237	67741.17	121959.52	-
238	67744.69	121956.76	-
1	67748.71	121955.06	-
1	67782.9	121973.06	-
2	67790.73	121978	-
3	67791.83	121978.56	-
4	67792.98	121979	-
5	67794.17	121979.32	-
6	67795.39	121979.52	-
7	67796.62	121979.59	-
8	67797.86	121979.53	-
9	67799.08	121979.34	-
10	67800.28	121979.03	-
11	67802.95	121978.51	-
12	67805.64	121978.14	-
13	67808.36	121977.9	-
14	67811.08	121977.81	-
15	67813.8	121977.86	-
16	67816.52	121978.05	-
17	67817.2	121977.67	-
18	67817.8	121977.16	-
19	67818.29	121976.56	-
20	67818.66	121975.87	-
21	67818.88	121975.12	-
22	67818.96	121974.34	-
23	67818.9	121973.56	-
24	67818.68	121972.81	-
25	67818.33	121972.12	-
26	67817.12	121971.64	-
27	67813.49	121971.88	-
28	67798.07	121976.05	-
29	67795.44	121975.7	-
30	67784.28	121971	-
2077			
			
ДОКУМЕНТ ПОДПИСАН ЭЛЕКТРОННОЙ ПОДПИСЬЮ Сертификат: 64575127400433833109200328139839306360 Владелец: ФЕДЕРАЛЬНАЯ СЛУЖБА ГОСУДАРСТВЕННОЙ РЕГИСТРАЦИИ, КАДАСТРА И КАРТОГРАФИИ Действителен с 17.05.2022 по 10.08.2023			
полное наименование должности			инициалы, фамилия


Земельный участок		вид объекта недвижимости	
Лист № 71 раздела 4.2	Всего листов раздела 4.2: 580	Всего разделов: 8	Всего листов выписки: 842
28.10.2022г. № КУВИ-001/2022-191121903			
Кадастровый номер: 78:42:001 6202:7			
31	67783.83	121970.99	-
32	67783.41	121971.13	-
33	67783.05	121971.4	-
34	67782.81	121971.77	-
35	67782.69	121972.2	-
36	67782.72	121972.64	-
1	67782.9	121973.06	-
1	66949.4	121836.16	-
2	66962.05	121837.76	-
3	66962.83	121837.86	-
4	66963.62	121837.83	-
5	66964.39	121837.67	-
6	66965.13	121837.38	-
7	66965.81	121836.98	-
8	66966.41	121836.46	-
9	66966.91	121835.85	-
10	66967.31	121835.17	-
11	66967.59	121834.43	-
12	66967.74	121833.66	-
13	66968.2	121831.83	-
14	66968.53	121829.96	-
15	66968.71	121828.08	-
16	66968.74	121826.2	-
17	66968.62	121824.31	-
18	66968.36	121822.44	-
19	66967.95	121820.6	-
20	66967.4	121818.79	-
21	66966.72	121817.03	-
22	66965.89	121815.33	-
23	66964.94	121813.7	-
24	66963.87	121812.15	-
25	66962.67	121810.68	-
26	66961.37	121809.32	-
2078			
 ДОКУМЕНТ ПОДПИСАН ЭЛЕКТРОННОЙ ПОДПИСЬЮ Владелец: ФЕДЕРАЛЬНАЯ СЛУЖБА ГОСУДАРСТВЕННОЙ РЕГИСТРАЦИИ, КАДАСТРА И КАРТОГРАФИИ Действителен: с 17.05.2022 по 10.08.2023			
полное наименование должности			инициалы, фамилия

Земельный участок		вид объекта недвижимости	
Лист № 72 раздела 4.2	Всего листов раздела 4.2: 580	Всего разделов: 8	Всего листов выписки: 842
28.10.2022г. № КУВИ-001/2022-191121903			
Кадастровый номер: 78:42:001 6202:7			
27	66959.96	121808.06	-
28	66958.46	121806.91	-
29	66956.88	121805.89	-
30	66954.36	121804.85	-
31	66951.9	121803.69	-
32	66949.51	121802.39	-
33	66947.19	121800.96	-
34	66944.96	121799.41	-
35	66942.81	121797.74	-
36	66940.76	121795.96	-
37	66938.81	121794.06	-
38	66936.96	121792.06	-
39	66935.23	121789.97	-
40	66933.61	121787.78	-
41	66932.11	121785.51	-
42	66930.74	121783.16	-
43	66929.5	121780.74	-
44	66928.4	121778.25	-
45	66927.43	121775.71	-
46	66926.61	121773.12	-
47	66918.24	121762.8	-
48	66861.62	121732.52	-
49	66859.7	121732.61	-
50	66857.8	121732.86	-
51	66855.92	121733.25	-
52	66854.08	121733.8	-
53	66852.29	121734.49	-
54	66850.56	121735.31	-
55	66848.9	121736.27	-
56	66847.32	121737.36	-
57	66845.83	121738.58	-
58	66844.44	121739.9	-
59	66843.16	121741.33	-
2079			
ДОКУМЕНТ ПОДПИСАН			
ЭЛЕКТРОННОЙ ПОДПИСЬЮ			
Сертификат: 64575127400433833109200328139839306360			
Владелец: ФЕДЕРАЛЬНАЯ СЛУЖБА ГОСУДАРСТВЕННОЙ			
РЕГИСТРАЦИИ, КАДАСТРА И КАРТОГРАФИИ			
Действителен с 17.05.2022 по 10.08.2023			
полное наименование должности			инициалы, фамилия


Земельный участок		вид объекта недвижимости	
Лист № 73 раздела 4.2	Всего листов раздела 4.2: 580	Всего разделов: 8	Всего листов выписки: 842
28.10.2022г. № КУВИ-001/2022-191121903			
Кадастровый номер: 78:42:001 6202:7			
60	66842	121742.86	-
61	66840.97	121744.47	-
62	66840.06	121746.16	-
63	66839.29	121747.92	-
64	66838.67	121749.74	-
65	66838.18	121751.59	-
66	66837.85	121753.48	-
67	66837.67	121755.39	-
68	66837.63	121757.31	-
69	66837.76	121759.23	-
70	66840.45	121767.23	-
71	66842.99	121775.29	-
72	66845.4	121783.39	-
73	66847.66	121791.53	-
74	66849.78	121799.71	-
75	66851.76	121807.93	-
76	66853.59	121816.18	-
77	66855.27	121824.46	-
78	66856.81	121832.77	-
79	66857.93	121834.97	-
80	66859.19	121837.09	-
81	66860.58	121839.14	-
82	66862.09	121841.1	-
83	66863.72	121842.96	-
84	66865.45	121844.72	-
85	66867.3	121846.38	-
86	66869.23	121847.91	-
87	66871.26	121849.33	-
88	66873.37	121850.62	-
89	66875.56	121851.77	-
90	66877.81	121852.8	-
91	66880.12	121853.68	-
92	66882.48	121854.42	-
			2080
 <p>ДОКУМЕНТ ПОДПИСАН ЭЛЕКТРОННОЙ ПОДПИСЬЮ Владелец: ФЕДЕРАЛЬНАЯ СЛУЖБА ГОСУДАРСТВЕННОЙ РЕГИСТРАЦИИ, КАДАСТРА И КАРТОГРАФИИ Действителен: с 17.05.2022 по 10.08.2023</p>			
полное наименование должности			инициалы, фамилия

Земельный участок		вид объекта недвижимости	
Лист № 74 раздела 4.2	Всего листов раздела 4.2: 580	Всего разделов: 8	Всего листов выписки: 842
28.10.2022г. № КУВИ-001/2022-191121903			
Кадастровый номер: 78:42:0016202:7			
93	66884.88	121855.02	-
94	66887.31	121855.47	-
95	66889.77	121855.77	-
96	66892.24	121855.92	-
97	66921.09	121842.75	-
98	66922.94	121841.37	-
99	66924.89	121840.13	-
100	66926.92	121839.02	-
101	66929.01	121838.05	-
102	66931.17	121837.23	-
103	66933.38	121836.56	-
104	66935.63	121836.03	-
105	66937.91	121835.66	-
106	66940.21	121835.45	-
107	66942.52	121835.39	-
108	66944.83	121835.49	-
109	66947.12	121835.74	-
1	66949.4	121836.16	-
1	68765.87	122172.02	-
2	68741.86	122175.13	-
3	68704.16	122179.75	-
4	68674.43	122182.25	-
5	68650.09	122180.89	-
6	68610.57	122187.25	-
7	68584.94	122187.53	-
8	68516.24	122187.34	-
9	68495.15	122194.68	-
10	68466.32	122198.39	-
11	68438.68	122201.45	-
12	68394.09	122194.78	-
13	68377.25	122204.71	-
14	68342.74	122204.35	-
15	68327.45	122197.05	-
2081			
ДОКУМЕНТ ПОДПИСАН			
ЭЛЕКТРОННОЙ ПОДПИСЬЮ			
Сертификат: 64575127400433833109200328139839306360			
Владелец: ФЕДЕРАЛЬНАЯ СЛУЖБА ГОСУДАРСТВЕННОЙ			
РЕГИСТРАЦИИ, КАДАСТРА И КАРТОГРАФИИ			
Действителен с 17.05.2022 по 10.08.2023			
полное наименование должности			инициалы, фамилия

Земельный участок		вид объекта недвижимости	
Лист № 75 раздела 4.2	Всего листов раздела 4.2: 580	Всего разделов: 8	Всего листов выписки: 842
28.10.2022г. № КУВИ-001/2022-191121903			
Кадастровый номер: 78:42:001 6202:7			
16	68302.06	122200.14	-
17	68299.17	122199.21	-
18	68294.82	122193.28	-
19	68291.79	122186.69	-
20	68287.03	122180.49	-
21	68273.88	122173.65	-
22	68264.65	122166.14	-
23	68257.28	122162.59	-
24	68255.17	122163.51	-
25	68252.01	122162.85	-
26	68249.9	122159.29	-
27	68241.29	122156.94	-
28	68225.23	122157.29	-
29	68213.14	122158.9	-
30	68203.46	122157.07	-
31	68201.91	122156.29	-
32	68200.3	122155.64	-
33	68198.64	122155.14	-
34	68196.94	122154.78	-
35	68195.22	122154.56	-
36	68193.49	122154.49	-
37	68191.76	122154.57	-
38	68190.04	122154.8	-
39	68188.34	122155.18	-
40	68186.69	122155.69	-
41	68185.08	122156.35	-
42	68183.54	122157.14	-
43	68182.07	122158.06	-
44	68180.69	122159.11	-
45	68174.28	122161.53	-
46	68167.53	122166.67	-
47	68157.02	122172.13	-
48	68150.69	122182.61	-
			2082
 <p>ДОКУМЕНТ ПОДПИСАН ЭЛЕКТРОННОЙ ПОДПИСЬЮ Владелец: ФЕДЕРАЛЬНАЯ СЛУЖБА ГОСУДАРСТВЕННОЙ РЕГИСТРАЦИИ, КАДАСТРА И КАРТОГРАФИИ Сертификат: 64575127400433833109200328139839306360 Действителен: с 17.05.2022 по 10.08.2023</p>			
полное наименование должности			инициалы, фамилия

Земельный участок		вид объекта недвижимости	
Лист № 76 раздела 4.2	Всего листов раздела 4.2: 580	Всего разделов: 8	Всего листов выписки: 842
28.10.2022г. № КУВИ-001/2022-191121903			
Кадастровый номер: 78:42:0016202:7			
49	68149.47	122183.63	-
50	68148.18	122184.56	-
51	68146.81	122185.37	-
52	68145.38	122186.07	-
53	68143.9	122186.64	-
54	68142.38	122187.1	-
55	68140.82	122187.42	-
56	68139.24	122187.62	-
57	68137.65	122187.68	-
58	68136.07	122187.62	-
59	68124.17	122184.36	-
60	68109.79	122186.03	-
61	68107.37	122185.93	-
62	68104.97	122185.7	-
63	68102.58	122185.31	-
64	68100.22	122184.78	-
65	68097.9	122184.1	-
66	68095.63	122183.29	-
67	68093.41	122182.33	-
68	68091.25	122181.25	-
69	68089.16	122180.03	-
70	68087.16	122178.69	-
71	68084.56	122176.15	-
72	68084.4	122173.25	-
73	68086.15	122165.71	-
74	68088.09	122162.03	-
75	68088.27	122161.17	-
76	68088.31	122160.3	-
77	68088.2	122159.44	-
78	68087.94	122158.61	-
79	68087.54	122157.84	-
80	68087.02	122157.14	-
81	68086.38	122156.54	-
2083			
 <p>ДОКУМЕНТ ПОДПИСАН ЭЛЕКТРОННОЙ ПОДПИСЬЮ Сертификат: 64575127400433833109200328139839306360 Владелец: ФЕДЕРАЛЬНАЯ СЛУЖБА ГОСУДАРСТВЕННОЙ РЕГИСТРАЦИИ, КАДАСТРА И КАРТОГРАФИИ Действителен: с 17.05.2022 по 10.08.2023</p>			
полное наименование должности			инициалы, фамилия

Земельный участок			
вид объекта недвижимости			
Лист № 77 раздела 4.2	Всего листов раздела 4.2: 580	Всего разделов: 8	Всего листов выписки: 842
28.10.2022г. № КУВИ-001/2022-191121903			
Кадастровый номер: 78:42:0016202:7			
82	68085.66	122156.07	-
83	68084.86	122155.72	-
84	68084.01	122155.51	-
85	68083.15	122155.46	-
86	68079.04	122154.39	-
87	68072.21	122142.91	-
88	68071.78	122143.17	-
89	68078.71	122154.82	-
90	68083.09	122155.96	-
91	68083.89	122156	-
92	68084.68	122156.19	-
93	68085.42	122156.51	-
94	68086.1	122156.96	-
95	68086.68	122157.52	-
96	68087.16	122158.17	-
97	68087.51	122158.9	-
98	68087.73	122159.68	-
99	68087.81	122160.48	-
100	68087.75	122161.29	-
101	68087.55	122162.08	-
102	68085.52	122165.74	-
103	68083.9	122173.22	-
104	68084.07	122176.37	-
105	68086.83	122179.08	-
106	68088.86	122180.44	-
107	68090.98	122181.68	-
108	68093.17	122182.78	-
109	68095.43	122183.75	-
110	68097.73	122184.57	-
111	68100.09	122185.26	-
112	68102.48	122185.8	-
113	68104.9	122186.19	-
114	68107.34	122186.43	-
			2084



ДОКУМЕНТ ПОДПИСАН  
ЭЛЕКТРОННОЙ ПОДПИСЬЮ  
Сертификат: 64575127400433833109200328139839306360  
Владелец: ФЕДЕРАЛЬНАЯ СЛУЖБА ГОСУДАРСТВЕННОЙ  
РЕГИСТРАЦИИ, КАДАСТРА И КАРТОГРАФИИ  
Действителен с 17.05.2022 по 10.08.2023

полное наименование должности

инициалы, фамилия



Земельный участок		вид объекта недвижимости	
Лист № 78 раздела 4.2	Всего листов раздела 4.2: 580	Всего разделов: 8	Всего листов выписки: 842
28.10.2022г. № КУВИ-001/2022-191121903			
Кадастровый номер: 78:42:0016202:7			
115	68109.8	122186.53	-
116	68124.2	122184.86	-
117	68135.93	122188.1	-
118	68137.57	122188.17	-
119	68139.22	122188.11	-
120	68140.85	122187.91	-
121	68142.47	122187.58	-
122	68144.05	122187.11	-
123	68145.58	122186.52	-
124	68147.06	122185.79	-
125	68148.48	122184.95	-
126	68149.82	122183.99	-
127	68151.08	122182.93	-
128	68157.37	122172.51	-
129	68167.8	122167.09	-
130	68174.52	122161.97	-
131	68180.94	122159.55	-
132	68182.29	122158.52	-
133	68183.73	122157.61	-
134	68185.25	122156.83	-
135	68186.82	122156.18	-
136	68188.45	122155.67	-
137	68190.11	122155.3	-
138	68191.8	122155.07	-
139	68193.5	122155	-
140	68195.2	122155.06	-
141	68196.89	122155.28	-
142	68198.56	122155.64	-
143	68200.19	122156.14	-
144	68201.77	122156.77	-
145	68203.29	122157.55	-
146	68213.13	122159.41	-
147	68225.27	122157.79	-
			2085



ДОКУМЕНТ ПОДПИСАН  
ЭЛЕКТРОННОЙ ПОДПИСЬЮ  
Сертификат: 64575127400433833109200328139839306360  
Владелец: ФЕДЕРАЛЬНАЯ СЛУЖБА ГОСУДАРСТВЕННОЙ  
РЕГИСТРАЦИИ, КАДАСТРА И КАРТОГРАФИИ  
Действителен с 17.05.2022 по 10.08.2023

полное наименование должности

инициалы, фамилия


Земельный участок		вид объекта недвижимости	
Лист № 79 раздела 4.2	Всего листов раздела 4.2: 580	Всего разделов: 8	Всего листов выписки: 842
28.10.2022г. № КУВИ-001/2022-191121903			
Кадастровый номер: 78:42:0016202:7			
148	68241.23	122157.44	-
149	68249.57	122159.72	-
150	68251.69	122163.29	-
151	68255.22	122164.03	-
152	68257.27	122163.14	-
153	68264.38	122166.57	-
154	68273.6	122174.07	-
155	68286.7	122180.89	-
156	68291.36	122186.95	-
157	68294.39	122193.53	-
158	68298.86	122199.64	-
159	68300.12	122203.05	-
160	68275.34	122212.42	-
161	68234.63	122227.41	-
162	68218.05	122228.58	-
163	68206.48	122236.98	-
164	68189.75	122242.44	-
165	68132.49	122267.53	-
166	68078.85	122285.12	-
167	68073.78	122289.21	-
168	68065.96	122291.03	-
169	68058.13	122297.63	-
170	68035.05	122296.46	-
171	68000.06	122303.51	-
172	67933.1	122300.12	-
173	67918.79	122297.5	-
174	67889.18	122283.07	-
175	67866.8	122271.18	-
176	67825.26	122261.45	-
177	67806.54	122255.91	-
178	67788.01	122243.05	-
179	67770.1	122232.84	-
180	67754.42	122230.12	-
			2086



ДОКУМЕНТ ПОДПИСАН  
ЭЛЕКТРОННОЙ ПОДПИСЬЮ  
Сертификат: 64575127400433833109200328139839306360  
Владелец: ФЕДЕРАЛЬНАЯ СЛУЖБА ГОСУДАРСТВЕННОЙ  
РЕГИСТРАЦИИ, КАДАСТРА И КАРТОГРАФИИ  
Действителен с 17.05.2022 по 10.08.2023

полное наименование должности

инициалы, фамилия

Земельный участок		вид объекта недвижимости	
Лист № 80 раздела 4.2	Всего листов раздела 4.2: 580	Всего разделов: 8	Всего листов выписки: 842
28.10.2022г. № КУВИ-001/2022-191121903			
Кадастровый номер: 78:42:0016202:7			
181	67733.67	12221.62	-
182	67718.38	122215.08	-
183	67711.71	122209.47	-
184	67701.68	122200.51	-
185	67667.59	122157.28	-
186	67649.06	122149.2	-
187	67628.98	122145.64	-
188	67618.14	122151.38	-
189	67588.62	122151.01	-
190	67558.37	122158.13	-
191	67524.27	122166.79	-
192	67508.63	122170.88	-
193	67490.05	122163.08	-
194	67487.11	122156.58	-
195	67469.71	122137.15	-
196	67456.46	122116.62	-
197	67442.02	122103.71	-
198	67387.82	122070.97	-
199	67376.91	122063.25	-
200	67361.13	122059.08	-
201	67352.89	122054.51	-
202	67341.55	122053.1	-
203	67340.39	122053.16	-
204	67339.01	122054.65	-
205	67337.32	122055.57	-
206	67331.93	122054.45	-
207	67323.47	122051.96	-
208	67311.47	122053.6	-
209	67301.87	122054.36	-
210	67287.11	122051.09	-
211	67253.03	122022.02	-
212	67240.17	121993.08	-
213	67237.79	121966.91	-
2087			
 <p>ДОКУМЕНТ ПОДПИСАН ЭЛЕКТРОННОЙ ПОДПИСЬЮ Сертификат: 64575127400433833109200328139839306360 Владелец: ФЕДЕРАЛЬНАЯ СЛУЖБА ГОСУДАРСТВЕННОЙ РЕГИСТРАЦИИ, КАДАСТРА И КАРТОГРАФИИ Действителен с 17.05.2022 по 10.08.2023</p>			
полное наименование должности			инициалы, фамилия

Земельный участок		вид объекта недвижимости		Всего листов раздела 4.2: 580		Всего разделов: 8		Всего листов выписки: 842	
Лист № 81 раздела 4.2		Всего листов раздела 4.2: 580		Всего разделов: 8		Всего листов выписки: 842			
28.10.2022г. № КУВИ-001/2022-191121903		78:42:001 6202:7							
Кадастровый номер:									
214	67220.21	121936.54	-	-	-	-	-	-	-
215	67183.98	121901.11	-	-	-	-	-	-	-
216	67127.86	121866.89	-	-	-	-	-	-	-
217	67099.54	121858.04	-	-	-	-	-	-	-
218	67083.81	121860.1	-	-	-	-	-	-	-
219	67078.05	121848.79	-	-	-	-	-	-	-
220	67081.62	121838.46	-	-	-	-	-	-	-
221	67086.03	121827.21	-	-	-	-	-	-	-
222	67080.84	121830.18	-	-	-	-	-	-	-
223	67075.43	121840.76	-	-	-	-	-	-	-
224	67059.08	121839.08	-	-	-	-	-	-	-
225	67040.12	121839.09	-	-	-	-	-	-	-
226	67000.03	121843.42	-	-	-	-	-	-	-
227	66992.17	121844.2	-	-	-	-	-	-	-
228	66933.41	121857.78	-	-	-	-	-	-	-
229	66904.08	121876.09	-	-	-	-	-	-	-
230	66863.57	121881.47	-	-	-	-	-	-	-
231	66848.36	121877.14	-	-	-	-	-	-	-
232	66807.14	121839.42	-	-	-	-	-	-	-
233	66790.85	121832.05	-	-	-	-	-	-	-
234	66716.12	121829.63	-	-	-	-	-	-	-
235	66705.35	121826.46	-	-	-	-	-	-	-
236	66754.31	121770.58	-	-	-	-	-	-	-
237	66775.36	121731.38	-	-	-	-	-	-	-
238	66772.89	121713.12	-	-	-	-	-	-	-
239	66754.24	121694.85	-	-	-	-	-	-	-
240	66741.16	121690.12	-	-	-	-	-	-	-
241	66724.36	121691.5	-	-	-	-	-	-	-
242	66711.25	121693.01	-	-	-	-	-	-	-
243	66690.05	121689.24	-	-	-	-	-	-	-
244	66671.29	121680.07	-	-	-	-	-	-	-
245	66661.56	121668.64	-	-	-	-	-	-	-
246	66640.72	121628.26	-	-	-	-	-	-	-
2088									



ДОКУМЕНТ ПОДПИСАН  
ЭЛЕКТРОННОЙ ПОДПИСЬЮ  
Сертификат: 64575127400433833109200328139839306360  
Владелец: ФЕДЕРАЛЬНАЯ СЛУЖБА ГОСУДАРСТВЕННОЙ  
РЕГИСТРАЦИИ, КАДАСТРА И КАРТОГРАФИИ  
Действителен: с 17.05.2022 по 10.08.2023

полное наименование должности

инициалы, фамилия

Земельный участок		вид объекта недвижимости	
Лист № 82 раздела 4.2	Всего листов раздела 4.2: 580	Всего разделов: 8	Всего листов выписки: 842
28.10.2022г. № КУВИ-001/2022-191121903			
Кадастровый номер: 78:42:0016202:7			
247	66640.51	121616.21	-
248	66646.08	121571.62	-
249	66632.47	121544.78	-
250	66626.53	121531.04	-
251	66619.07	121529.64	-
252	66612.98	121515.05	-
253	66588.21	121493.31	-
254	66559.83	121480.36	-
255	66529.24	121480.74	-
256	66524.64	121483.25	-
257	66509.31	121477.81	-
258	66504.64	121465.06	-
259	66504.78	121460.44	-
260	66509.13	121439.54	-
261	66509.74	121419.87	-
262	66504.58	121406.62	-
263	66494.61	121402.41	-
264	66482.24	121393.11	-
265	66453.05	121381.91	-
266	66447.31	121378.05	-
267	66441.82	121380.74	-
268	66384.42	121393.48	-
269	66316.71	121421.25	-
270	66299.46	121422.15	-
271	66263.98	121471.22	-
272	66268.74	121461.46	-
273	66265.02	121455.23	-
274	66263.42	121448.22	-
275	66263.41	121445.82	-
276	66266.03	121434.25	-
277	66288.86	121402.68	-
278	66312.27	121401.45	-
279	66378.41	121374.33	-
2089			
ДОКУМЕНТ ПОДПИСАН			
ЭЛЕКТРОННОЙ ПОДПИСЬЮ			
Владелец: ФЕДЕРАЛЬНАЯ СЛУЖБА ГОСУДАРСТВЕННОЙ			
РЕГИСТРАЦИИ, КАДАСТРА И КАРТОГРАФИИ			
Действителен: с 17.05.2022 по 10.08.2023			
полное наименование должности			инициалы, фамилия



Сертификат: 64575127400433833109200328139839306360  
 Владелец: ФЕДЕРАЛЬНАЯ СЛУЖБА ГОСУДАРСТВЕННОЙ  
 РЕГИСТРАЦИИ, КАДАСТРА И КАРТОГРАФИИ  
 Действителен: с 17.05.2022 по 10.08.2023

Земельный участок		вид объекта недвижимости	
Лист № 83 раздела 4.2	Всего листов раздела 4.2: 580	Всего разделов: 8	Всего листов выписки: 842
28.10.2022г. № КУВИ-001/2022-191121903			
Кадастровый номер: 78:42:0016202:7			
280	66435.16	121361.73	-
281	66438.4	121360.14	-
282	66440	121359.42	-
283	66441.65	121358.86	-
284	66443.35	121358.44	-
285	66445.08	121358.17	-
286	66446.83	121358.05	-
287	66448.58	121358.08	-
288	66450.32	121358.27	-
289	66452.04	121358.61	-
290	66453.72	121359.1	-
291	66455.36	121359.73	-
292	66456.93	121360.51	-
293	66458.43	121361.42	-
294	66462.33	121364.05	-
295	66492.02	121375.44	-
296	66504.66	121384.94	-
297	66520.15	121391.48	-
298	66529.86	121416.41	-
299	66529.07	121441.91	-
300	66525.14	121460.79	-
301	66564.06	121460.31	-
302	66599.19	121476.34	-
303	66629.65	121503.07	-
304	66633.37	121511.97	-
305	66640.67	121513.34	-
306	66650.58	121536.28	-
307	66666.68	121568.03	-
308	66660.53	121617.28	-
309	66660.64	121623.24	-
310	66678.28	121657.43	-
311	66683.82	121663.93	-
312	66696.31	121670.04	-
			2090




ДОКУМЕНТ ПОДПИСАН  
ЭЛЕКТРОННОЙ ПОДПИСЬЮ  
Сертификат: 64575127400433833109200328139839306360  
Владелец: ФЕДЕРАЛЬНАЯ СЛУЖБА ГОСУДАРСТВЕННОЙ  
РЕГИСТРАЦИИ, КАДАСТРА И КАРТОГРАФИИ  
Действителен с 17.05.2022 по 10.08.2023


полное наименование должности


инициалы, фамилия

Земельный участок		вид объекта недвижимости	
Лист № 84 раздела 4.2	Всего листов раздела 4.2: 580	Всего разделов: 8	Всего листов выписки: 842
28.10.2022г. № КУВИ-001/2022-191121903			
Кадастровый номер: 78:42:0016202:7			
313	66711.87	121672.81	-
314	66722.4	121671.59	-
315	66743.86	121669.83	-
316	66765.13	121677.52	-
317	66791.79	121703.64	-
318	66796.05	121735.13	-
319	66770.85	121782.05	-
320	66745.85	121810.58	-
321	66795.47	121812.19	-
322	66818.29	121822.51	-
323	66838.64	121841.14	-
324	66837.52	121838.6	-
325	66836.16	121830.99	-
326	66834.67	121823.42	-
327	66833.05	121815.87	-
328	66831.31	121808.34	-
329	66829.44	121800.85	-
330	66827.44	121793.39	-
331	66825.32	121785.97	-
332	66823.08	121778.58	-
333	66820.71	121771.23	-
334	66818.22	121763.93	-
335	66817.86	121761.3	-
336	66817.67	121758.66	-
337	66817.63	121756.01	-
338	66817.76	121753.37	-
339	66818.04	121750.74	-
340	66818.47	121748.13	-
341	66819.07	121745.55	-
342	66819.81	121743.01	-
343	66820.71	121740.52	-
344	66821.76	121738.08	-
345	66822.94	121735.72	-
2091			
ДОКУМЕНТ ПОДПИСАН			
ЭЛЕКТРОННОЙ ПОДПИСЬЮ			
Сертификат: 64575127400433833109200328139839306360			
Владелец: ФЕДЕРАЛЬНАЯ СЛУЖБА ГОСУДАРСТВЕННОЙ			
РЕГИСТРАЦИИ, КАДАСТРА И КАРТОГРАФИИ			
Действителен с 17.05.2022 по 10.08.2023			
полное наименование должности			инициалы, фамилия

Земельный участок		вид объекта недвижимости		Всего листов раздела 4.2: 580		Всего разделов: 8		Всего листов выписки: 842	
28.10.2022г. № КУВИ-001/2022-191121903		Кадастровый номер: 78:42:0016202:7							
346	66824.27	121733.43	-	-	-	-	-	-	-
347	66825.73	121731.22	-	-	-	-	-	-	-
348	66827.33	121729.1	-	-	-	-	-	-	-
349	66829.04	121727.09	-	-	-	-	-	-	-
350	66830.87	121725.18	-	-	-	-	-	-	-
351	66832.82	121723.38	-	-	-	-	-	-	-
352	66834.87	121721.7	-	-	-	-	-	-	-
353	66837.01	121720.15	-	-	-	-	-	-	-
354	66839.25	121718.73	-	-	-	-	-	-	-
355	66841.56	121717.45	-	-	-	-	-	-	-
356	66843.95	121716.3	-	-	-	-	-	-	-
357	66846.4	121715.3	-	-	-	-	-	-	-
358	66848.91	121714.45	-	-	-	-	-	-	-
359	66851.46	121713.75	-	-	-	-	-	-	-
360	66854.05	121713.21	-	-	-	-	-	-	-
361	66856.67	121712.82	-	-	-	-	-	-	-
362	66859.31	121712.59	-	-	-	-	-	-	-
363	66861.95	121712.52	-	-	-	-	-	-	-
364	66864.6	121712.6	-	-	-	-	-	-	-
365	66867.24	121712.85	-	-	-	-	-	-	-
366	66931.23	121747.07	-	-	-	-	-	-	-
367	66945.04	121764.09	-	-	-	-	-	-	-
368	66945.46	121766.21	-	-	-	-	-	-	-
369	66946.04	121768.3	-	-	-	-	-	-	-
370	66946.77	121770.34	-	-	-	-	-	-	-
371	66947.65	121772.32	-	-	-	-	-	-	-
372	66948.67	121774.24	-	-	-	-	-	-	-
373	66949.83	121776.07	-	-	-	-	-	-	-
374	66951.11	121777.82	-	-	-	-	-	-	-
375	66952.52	121779.46	-	-	-	-	-	-	-
376	66954.05	121781	-	-	-	-	-	-	-
377	66955.68	121782.43	-	-	-	-	-	-	-
378	66957.41	121783.73	-	-	-	-	-	-	-
2092									
полное наименование должности		ДОКУМЕНТ ПОДПИСАН		ЭЛЕКТРОННОЙ ПОДПИСЬЮ		РЕГИСТРАЦИИ, КАДАСТРА И КАРТОГРАФИИ		инициалы, фамилия	
				Сертификат: 64575127400433833109200328139839306360		Владелец: ФЕДЕРАЛЬНАЯ СЛУЖБА ГОСУДАРСТВЕННОЙ			
				РЕГИСТРАЦИИ, КАДАСТРА И КАРТОГРАФИИ		Действителен с 17.05.2022 по 10.08.2023			



Земельный участок		вид объекта недвижимости	
Лист № 86 раздела 4.2	Всего листов раздела 4.2: 580	Всего разделов: 8	Всего листов выписки: 842
28.10.2022г. № КУВИ-001/2022-191121903			
Кадастровый номер: 78:42:0016202:7			
379	66959.23	121784.91	-
380	66961.14	121785.95	-
381	66963.11	121786.84	-
382	66965.15	121787.6	-
383	66967.36	121788.85	-
384	66969.5	121790.22	-
385	66971.55	121791.72	-
386	66973.52	121793.33	-
387	66975.39	121795.05	-
388	66977.15	121796.88	-
389	66978.81	121798.8	-
390	66980.36	121800.82	-
391	66981.79	121802.92	-
392	66983.09	121805.11	-
393	66984.27	121807.36	-
394	66985.32	121809.67	-
395	66986.23	121812.05	-
396	66987.01	121814.47	-
397	66987.64	121816.93	-
398	66988.13	121819.42	-
399	66988.48	121821.94	-
400	66988.69	121824.48	-
401	66988.92	121824.42	-
402	66997.97	121823.53	-
403	67039.04	121819.09	-
404	67060.1	121819.08	-
405	67063.95	121819.47	-
406	67064.85	121818.16	-
407	67065.85	121816.93	-
408	67066.95	121815.78	-
409	67068.14	121814.72	-
410	67069.4	121813.76	-
411	67070.74	121812.9	-
2093			
 ДОКУМЕНТ ПОДПИСАН ЭЛЕКТРОННОЙ ПОДПИСЬЮ Владелец: ФЕДЕРАЛЬНАЯ СЛУЖБА ГОСУДАРСТВЕННОЙ РЕГИСТРАЦИИ, КАДАСТРА И КАРТОГРАФИИ Действителен с 17.05.2022 по 10.08.2023			
полное наименование должности			инициалы, фамилия

Земельный участок		вид объекта недвижимости	
Лист № 87 раздела 4.2	Всего листов раздела 4.2: 580	Всего разделов: 8	Всего листов выписки: 842
28.10.2022г. № КУВИ-001/2022-191121903			
Кадастровый номер: 78:42:0016202:7			
412	67072.15	121812.16	-
413	67073.61	121811.53	-
414	67075.02	121810.5	-
415	67076.53	121809.6	-
416	67078.11	121808.84	-
417	67079.74	121808.22	-
418	67081.43	121807.74	-
419	67083.15	121807.41	-
420	67084.89	121807.24	-
421	67086.65	121807.21	-
422	67088.39	121807.35	-
423	67090.12	121807.63	-
424	67091.82	121808.06	-
425	67093.47	121808.64	-
426	67095.07	121809.37	-
427	67096.59	121810.23	-
428	67098.04	121811.22	-
429	67099.39	121812.33	-
430	67100.64	121813.56	-
431	67101.78	121814.89	-
432	67102.8	121816.32	-
433	67103.69	121817.83	-
434	67104.44	121819.41	-
435	67105.05	121821.05	-
436	67105.52	121822.74	-
437	67105.83	121824.46	-
438	67106	121826.21	-
439	67106.01	121827.96	-
440	67105.87	121829.7	-
441	67105.57	121831.43	-
442	67105.13	121833.13	-
443	67104.54	121834.78	-
444	67103.19	121838.23	-
			2094
 <p>ДОКУМЕНТ ПОДПИСАН ЭЛЕКТРОННОЙ ПОДПИСЬЮ Сертификат: 64575127400433833109200328139839306360 Владелец: ФЕДЕРАЛЬНАЯ СЛУЖБА ГОСУДАРСТВЕННОЙ РЕГИСТРАЦИИ, КАДАСТРА И КАРТОГРАФИИ Действителен с 17.05.2022 по 10.08.2023</p>			
полное наименование должности			инициалы, фамилия

Земельный участок		вид объекта недвижимости	
Лист № 88 раздела 4.2	Всего листов раздела 4.2: 580	Всего разделов: 8	Всего листов выписки: 842
28.10.2022г. № КУВИ-001/2022-191121903			
Кадастровый номер: 78:42:0016202:7			
445	67136.17	121848.53	-
446	67196.34	121885.22	-
447	67236.15	121924.15	-
448	67257.31	121960.71	-
449	67259.79	121987.98	-
450	67269.46	122009.75	-
451	67296.3	122032.64	-
452	67303.27	122034.19	-
453	67309.32	122033.71	-
454	67325.01	122031.56	-
455	67331.84	122033.58	-
456	67342.27	122033.04	-
457	67359.2	122035.14	-
458	67368.65	122040.38	-
459	67385.51	122044.84	-
460	67398.78	122054.22	-
461	67453.96	122087.56	-
462	67471.8	122103.51	-
463	67485.66	122124.98	-
464	67504.06	122145.53	-
465	67505.03	122147.68	-
466	67510.13	122149.82	-
467	67519.28	122147.42	-
468	67553.62	122138.7	-
469	67586.42	122130.98	-
470	67613.29	122131.32	-
471	67625.7	122124.75	-
472	67654.88	122129.92	-
473	67680.19	122140.95	-
474	67716.3	122186.76	-
475	67724.81	122194.36	-
476	67728.98	122197.86	-
477	67741.39	122203.17	-
			2095



ДОКУМЕНТ ПОДПИСАН  
ЭЛЕКТРОННОЙ ПОДПИСЬЮ  
Сертификат: 64575127400433833109200328139839306360  
Владелец: ФЕДЕРАЛЬНАЯ СЛУЖБА ГОСУДАРСТВЕННОЙ  
РЕГИСТРАЦИИ, КАДАСТРА И КАРТОГРАФИИ  
Действителен: с 17.05.2022 по 10.08.2023

полное наименование должности

инициалы, фамилия

Земельный участок		вид объекта недвижимости	
Лист № 89 раздела 4.2	Всего листов раздела 4.2: 580	Всего разделов: 8	Всего листов выписки: 842
28.10.2022г. № КУВИ-001/2022-191121903			
Кадастровый номер: 78:42:001 6202:7			
478	67759.99	122210.79	-
479	67776.97	122213.73	-
480	67798.68	122226.11	-
481	67815.3	122237.64	-
482	67830.38	122242.11	-
483	67873.89	122252.3	-
484	67898.25	122265.24	-
485	67925.09	122278.32	-
486	67935.42	122280.21	-
487	67998.57	122283.41	-
488	68033.56	122276.36	-
489	68051.27	122277.26	-
490	68056.74	122272.64	-
491	68064.79	122270.77	-
492	68069.14	122267.26	-
493	68125.34	122248.83	-
494	68182.62	122223.73	-
495	68197.28	122218.94	-
496	68210.93	122209.03	-
497	68230.39	122207.66	-
498	68285.3	122187.27	-
499	68283.41	122184.81	-
500	68270.84	122178.27	-
501	68261.68	122170.81	-
502	68257.17	122168.64	-
503	68256.45	122168.88	-
504	68255.7	122169.01	-
505	68254.95	122169.02	-
506	68254.2	122168.93	-
507	68250.67	122168.19	-
508	68249.87	122167.95	-
509	68249.12	122167.58	-
510	68248.45	122167.1	-
2096			



ДОКУМЕНТ ПОДПИСАН

ЭЛЕКТРОННОЙ ПОДПИСЬЮ

Сертификат: 64575127400433833109200328139839306360


Владелец: ФЕДЕРАЛЬНАЯ СЛУЖБА ГОСУДАРСТВЕННОЙ

РЕГИСТРАЦИИ, КАДАСТРА И КАРТОГРАФИИ

Действителен: с 17.05.2022 по 10.08.2023

полное наименование должности

инициалы, фамилия

Земельный участок		вид объекта недвижимости	
Лист № 90 раздела 4.2	Всего листов раздела 4.2: 580	Всего разделов: 8	Всего листов выписки: 842
28.10.2022г. № КУВИ-001/2022-191121903			
Кадастровый номер: 78:42:0016202:7			
511	68247.86	122166.51	-
512	68247.39	122165.84	-
513	68246.3	122164.01	-
514	68240.61	122162.46	-
515	68225.66	122162.78	-
516	68212.99	122164.47	-
517	68201.49	122162.3	-
518	68200.19	122161.56	-
519	68198.83	122160.96	-
520	68197.41	122160.5	-
521	68195.95	122160.19	-
522	68194.47	122160.02	-
523	68192.98	122160.01	-
524	68191.5	122160.14	-
525	68190.04	122160.42	-
526	68188.61	122160.85	-
527	68187.24	122161.42	-
528	68185.92	122162.12	-
529	68184.69	122162.95	-
530	68183.55	122163.91	-
531	68176.97	122166.39	-
532	68170.49	122171.33	-
533	68160.93	122176.3	-
534	68155.02	122186.08	-
535	68153.55	122187.41	-
536	68151.97	122188.62	-
537	68150.31	122189.7	-
538	68148.57	122190.65	-
539	68146.75	122191.45	-
540	68144.88	122192.1	-
541	68142.96	122192.6	-
542	68141	122192.95	-
543	68139.03	122193.14	-
2097			
			
<b>ДОКУМЕНТ ПОДПИСАН</b> <b>ЭЛЕКТРОННОЙ ПОДПИСЬЮ</b> Владелец: ФЕДЕРАЛЬНАЯ СЛУЖБА ГОСУДАРСТВЕННОЙ РЕГИСТРАЦИИ, КАДАСТРА И КАРТОГРАФИИ Действителен с 17.05.2022 по 10.08.2023			
полное наименование должности			инициалы, фамилия

Земельный участок		вид объекта недвижимости		Всего листов раздела 4.2: 580		Всего разделов: 8		Всего листов выписки: 842	
Лист № 91 раздела 4.2		Всего листов раздела 4.2: 580		Всего разделов: 8		Всего листов выписки: 842			
28.10.2022г. № КУВИ-001/2022-191121903		78:42:001 6202:7							
Кадастровый номер:									
544	68137.05	122193.17	-	-	-	-	-	-	-
545	68135.07	122193.05	-	-	-	-	-	-	-
546	68123.8	122189.94	-	-	-	-	-	-	-
547	68110.09	122191.53	-	-	-	-	-	-	-
548	68107.51	122191.45	-	-	-	-	-	-	-
549	68104.95	122191.23	-	-	-	-	-	-	-
550	68102.4	122190.86	-	-	-	-	-	-	-
551	68099.88	122190.35	-	-	-	-	-	-	-
552	68097.39	122189.7	-	-	-	-	-	-	-
553	68094.94	122188.9	-	-	-	-	-	-	-
554	68092.54	122187.96	-	-	-	-	-	-	-
555	68090.2	122186.89	-	-	-	-	-	-	-
556	68087.92	122185.69	-	-	-	-	-	-	-
557	68085.72	122184.36	-	-	-	-	-	-	-
558	68083.6	122182.91	-	-	-	-	-	-	-
559	68079.18	122178.59	-	-	-	-	-	-	-
560	68078.87	122172.82	-	-	-	-	-	-	-
561	68080.79	122163.96	-	-	-	-	-	-	-
562	68082.45	122160.96	-	-	-	-	-	-	-
563	68077.45	122159.66	-	-	-	-	-	-	-
564	68076.71	122159.4	-	-	-	-	-	-	-
565	68076.02	122159.03	-	-	-	-	-	-	-
566	68075.4	122158.57	-	-	-	-	-	-	-
567	68074.86	122158.01	-	-	-	-	-	-	-
568	68074.41	122157.38	-	-	-	-	-	-	-
569	68068.5	122147.44	-	-	-	-	-	-	-
570	68060.32	122152.75	-	-	-	-	-	-	-
571	68057	122155.76	-	-	-	-	-	-	-
572	68055.87	122157.21	-	-	-	-	-	-	-
573	68054.64	122158.57	-	-	-	-	-	-	-
574	68053.31	122159.84	-	-	-	-	-	-	-
575	68051.9	122161.01	-	-	-	-	-	-	-
576	68050.4	122162.07	-	-	-	-	-	-	-
2098									



ДОКУМЕНТ ПОДПИСАН

ЭЛЕКТРОННОЙ ПОДПИСЬЮ

Сертификат: 64575127400433833109200328139839306360

Владелец: ФЕДЕРАЛЬНАЯ СЛУЖБА ГОСУДАРСТВЕННОЙ

РЕГИСТРАЦИИ, КАДАСТРА И КАРТОГРАФИИ

Действителен с 17.05.2022 по 10.08.2023

полное наименование должности

инициалы, фамилия


Земельный участок					
вид объекта недвижимости					
Лист № 92 раздела 4.2	Всего листов раздела 4.2: 580	Всего разделов: 8	Всего листов выписки: 842		
28.10.2022г. № КУВИ-001/2022-191121903					
Кадастровый номер: 78:42:001 6202:7					
577	68048.82	122163.02	-	-	-
578	68047.18	122163.84	-	-	-
579	68045.48	122164.54	-	-	-
580	68043.74	122165.12	-	-	-
581	68041.95	122165.56	-	-	-
582	68040.14	122165.87	-	-	-
583	68038.32	122166.05	-	-	-
584	68037.02	122167.18	-	-	-
585	68035.18	122167.88	-	-	-
586	68033.29	122168.44	-	-	-
587	68031.36	122168.84	-	-	-
588	68029.41	122169.08	-	-	-
589	68027.44	122169.17	-	-	-
590	68025.47	122169.09	-	-	-
591	68023.52	122168.86	-	-	-
592	68021.59	122168.47	-	-	-
593	68019.7	122167.93	-	-	-
594	68017.85	122167.24	-	-	-
595	68016.07	122166.4	-	-	-
596	68014.37	122165.42	-	-	-
597	68012.74	122164.3	-	-	-
598	68011.22	122163.06	-	-	-
599	68009.79	122161.7	-	-	-
600	68008.49	122160.23	-	-	-
601	68007.3	122158.66	-	-	-
602	68006.25	122157	-	-	-
603	68005.33	122155.25	-	-	-
604	68004.55	122153.44	-	-	-
605	68003.93	122151.58	-	-	-
606	68003.46	122149.67	-	-	-
607	68003.14	122147.72	-	-	-
608	68002.98	122145.76	-	-	-
609	68002.98	122143.79	-	-	-
2099					



ДОКУМЕНТ ПОДПИСАН  
ЭЛЕКТРОННОЙ ПОДПИСЬЮ  
Сертификат: 64575127400433833109200328139839306360  
Владелец: ФЕДЕРАЛЬНАЯ СЛУЖБА ГОСУДАРСТВЕННОЙ  
РЕГИСТРАЦИИ, КАДАСТРА И КАРТОГРАФИИ  
Действителен с 17.05.2022 по 10.08.2023


полное наименование должности


инициалы, фамилия


Земельный участок		вид объекта недвижимости	
Лист № 93 раздела 4.2	Всего листов раздела 4.2: 580	Всего разделов: 8	Всего листов выписки: 842
28.10.2022г. № КУВИ-001/2022-191121903			
Кадастровый номер: 78:42:0016202:7			
610	68003.14	122141.83	-
611	68003.45	122139.89	-
612	68003.93	122137.98	-
613	67998.28	122130.01	-
614	67997.36	122128.1	-
615	67996.53	122126.16	-
616	67995.79	122124.19	-
617	67994.09	122123.56	-
618	67992.45	122122.8	-
619	67990.89	122121.9	-
620	67989.4	122120.87	-
621	67988	122119.73	-
622	67986.71	122118.47	-
623	67985.52	122117.1	-
624	67984.45	122115.65	-
625	67983.51	122114.1	-
626	67982.7	122112.49	-
627	67982.03	122110.81	-
628	67981.5	122109.09	-
629	67981.12	122107.32	-
630	67980.88	122105.53	-
631	67980.8	122103.72	-
632	67980.87	122101.92	-
633	67981.08	122100.13	-
634	67981.45	122098.36	-
635	67981.97	122096.63	-
636	67979.7	122092.9	-
637	67973.75	122087.62	-
638	67959.7	122071.78	-
639	67958.91	122068.87	-
640	67958	122066	-
641	67956.97	122063.18	-
642	67955.81	122060.4	-
			2100
полное наименование должности			
 <p>ДОКУМЕНТ ПОДПИСАН ЭЛЕКТРОННОЙ ПОДПИСЬЮ Сертификат: 64575127400433833109200328139839306360 Владелец: ФЕДЕРАЛЬНАЯ СЛУЖБА ГОСУДАРСТВЕННОЙ РЕГИСТРАЦИИ, КАДАСТРА И КАРТОГРАФИИ Действителен с 17.05.2022 по 10.08.2023</p>			
			инициалы, фамилия



Земельный участок		вид объекта недвижимости	
Лист № 94 раздела 4.2	Всего листов раздела 4.2: 580	Всего разделов: 8	Всего листов выписки: 842
28.10.2022г. № КУВИ-001/2022-191121903			
Кадастровый номер: 78:42:0016202:7			
643	67954.54	122057.68	-
644	67953.14	122055.01	-
645	67951.63	122052.41	-
646	67950.01	122049.88	-
647	67948.29	122047.42	-
648	67945.09	122044.76	-
649	67941.98	122042	-
650	67938.96	122039.15	-
651	67936.04	122036.19	-
652	67933.22	122033.14	-
653	67930.51	122030	-
654	67930.52	122028.99	-
655	67930.38	122027.99	-
656	67930.1	122027.03	-
657	67929.68	122026.12	-
658	67929.13	122025.28	-
659	67928.46	122024.53	-
660	67927.68	122023.89	-
661	67926.83	122023.37	-
662	67924.48	122021.63	-
663	67922.21	122019.8	-
664	67920.02	122017.88	-
665	67917.92	122015.85	-
666	67915.91	122013.74	-
667	67914	122011.54	-
668	67912.18	122009.26	-
669	67910.47	122006.91	-
670	67906.23	122004.63	-
671	67904.28	122004.72	-
672	67902.34	122004.67	-
673	67900.41	122004.48	-
674	67898.5	122004.14	-
675	67896.62	122003.65	-
2101			
ДОКУМЕНТ ПОДПИСАН			
ЭЛЕКТРОННОЙ ПОДПИСЬЮ			
Сертификат: 64575127400433833109200328139839306360			
Владелец: ФЕДЕРАЛЬНАЯ СЛУЖБА ГОСУДАРСТВЕННОЙ			
РЕГИСТРАЦИИ, КАДАСТРА И КАРТОГРАФИИ			
Действителен с 17.05.2022 по 10.08.2023			
полное наименование должности			инициалы, фамилия


Земельный участок		вид объекта недвижимости	
Лист № 95 раздела 4.2	Всего листов раздела 4.2: 580	Всего разделов: 8	Всего листов выписки: 842
28.10.2022г. № КУВИ-001/2022-191121903			
Кадастровый номер: 78:42:001 6202:7			
676	67894.78	122003.03	-
677	67892.99	122002.26	-
678	67891.27	122001.37	-
679	67889.61	122000.35	-
680	67888.04	121999.2	-
681	67886.56	121997.95	-
682	67885.18	121996.58	-
683	67883.91	121995.11	-
684	67882.75	121993.55	-
685	67881.72	121991.91	-
686	67880.8	121990.19	-
687	67880.03	121988.42	-
688	67880.07	121986.76	-
689	67879.98	121985.1	-
690	67879.74	121983.46	-
691	67879.36	121981.85	-
692	67878.84	121980.27	-
693	67878.19	121978.75	-
694	67877.4	121977.29	-
695	67876.5	121975.9	-
696	67875.47	121974.6	-
697	67874.34	121973.39	-
698	67873.11	121972.28	-
699	67871.78	121971.28	-
700	67870.38	121970.41	-
701	67861.35	121954	-
702	67855.86	121949.94	-
703	67854.56	121948.89	-
704	67853.36	121947.74	-
705	67852.26	121946.49	-
706	67851.26	121945.16	-
707	67850.38	121943.75	-
708	67849.62	121942.28	-
2102			
 ДОКУМЕНТ ПОДПИСАН ЭЛЕКТРОННОЙ ПОДПИСЬЮ Владелец: ФЕДЕРАЛЬНАЯ СЛУЖБА ГОСУДАРСТВЕННОЙ РЕГИСТРАЦИИ, КАДАСТРА И КАРТОГРАФИИ Действителен с 17.05.2022 по 10.08.2023			
полное наименование должности			инициалы, фамилия

Земельный участок		вид объекта недвижимости	
Лист № 96 раздела 4.2	Всего листов раздела 4.2: 580	Всего разделов: 8	Всего листов выписки: 842
28.10.2022г. № КУВИ-001/2022-191121903			
Кадастровый номер: 78:42:0016202:7			
709	67845.52	121933.42	-
710	67842.7	121925.1	-
711	67841.39	121922.63	-
712	67839.99	121920.22	-
713	67838.49	121917.87	-
714	67836.91	121915.57	-
715	67835.25	121913.34	-
716	67818.48	121893.54	-
717	67816.3	121882.93	-
718	67816.77	121875.01	-
719	67813.04	121869.27	-
720	67807.38	121863.04	-
721	67806.35	121861.83	-
722	67805.43	121860.54	-
723	67804.61	121859.19	-
724	67803.91	121857.77	-
725	67803.31	121856.31	-
726	67802.84	121854.8	-
727	67802.49	121853.26	-
728	67800.59	121853.84	-
729	67798.65	121854.28	-
730	67796.68	121854.58	-
731	67794.7	121854.73	-
732	67792.72	121854.75	-
733	67790.73	121854.61	-
734	67788.77	121854.34	-
735	67785.21	121853.49	-
736	67781.69	121852.5	-
737	67778.21	121851.36	-
738	67774.79	121850.07	-
739	67771.43	121848.64	-
740	67768.13	121847.06	-
741	67764.89	121845.35	-
2103			
 ДОКУМЕНТ ПОДПИСАН ЭЛЕКТРОННОЙ ПОДПИСЬЮ Владелец: ФЕДЕРАЛЬНАЯ СЛУЖБА ГОСУДАРСТВЕННОЙ РЕГИСТРАЦИИ, КАДАСТРА И КАРТОГРАФИИ Действителен с 17.05.2022 по 10.08.2023			
полное наименование должности			инициалы, фамилия

Земельный участок		вид объекта недвижимости	
Лист № 97 раздела 4.2	Всего листов раздела 4.2: 580	Всего разделов: 8	Всего листов выписки: 842
28.10.2022г. № КУВИ-001/2022-191121903			
Кадастровый номер: 78:42:0016202:7			
742	67761.74	121843.51	-
743	67758.66	121841.53	-
744	67755.68	121839.42	-
745	67752.78	121837.19	-
746	67749.98	121834.83	-
747	67747.28	121832.37	-
748	67744.69	121829.78	-
749	67742.22	121827.1	-
750	67692.02	121795.13	-
751	67688.97	121794.38	-
752	67685.96	121793.48	-
753	67683	121792.44	-
754	67680.1	121791.25	-
755	67677.25	121789.93	-
756	67674.48	121788.46	-
757	67671.78	121786.86	-
758	67669.16	121785.13	-
759	67666.63	121783.28	-
760	67664.19	121781.3	-
761	67661.86	121779.2	-
762	67659.63	121777	-
763	67657.51	121774.68	-
764	67655.5	121772.27	-
765	67653.62	121769.76	-
766	67651.86	121767.16	-
767	67650.24	121764.47	-
768	67648.74	121761.71	-
769	67647.39	121758.89	-
770	67628.4	121743.64	-
771	67627.84	121742.32	-
772	67627.15	121741.08	-
773	67626.33	121739.92	-
774	67625.38	121738.86	-
2104			
 ДОКУМЕНТ ПОДПИСАН ЭЛЕКТРОННОЙ ПОДПИСЬЮ Сертификат: 64575127400433833109200328139839306360 Владелец: ФЕДЕРАЛЬНАЯ СЛУЖБА ГОСУДАРСТВЕННОЙ РЕГИСТРАЦИИ, КАДАСТРА И КАРТОГРАФИИ Действителен с 17.05.2022 по 10.08.2023			
полное наименование должности			инициалы, фамилия

Земельный участок		вид объекта недвижимости		Всего листов раздела 4.2: 580		Всего разделов: 8		Всего листов выписки: 842	
Лист № 98 раздела 4.2		Всего листов раздела 4.2: 580		Всего разделов: 8		Всего листов выписки: 842			
28.10.2022г. № КУВИ-001/2022-191121903		78:42:001 6202:7							
Кадастровый номер:									
775	67624.32	121737.91	-	-	-	-	-	-	-
776	67623.16	121737.09	-	-	-	-	-	-	-
777	67621.92	121736.39	-	-	-	-	-	-	-
778	67620.61	121735.83	-	-	-	-	-	-	-
779	67619.25	121735.43	-	-	-	-	-	-	-
780	67617.85	121735.17	-	-	-	-	-	-	-
781	67616.43	121735.07	-	-	-	-	-	-	-
782	67615.01	121735.13	-	-	-	-	-	-	-
783	67613.61	121735.34	-	-	-	-	-	-	-
784	67612.23	121735.71	-	-	-	-	-	-	-
785	67610.91	121736.22	-	-	-	-	-	-	-
786	67609.65	121736.88	-	-	-	-	-	-	-
787	67608.47	121737.68	-	-	-	-	-	-	-
788	67607.05	121738.42	-	-	-	-	-	-	-
789	67605.59	121739.04	-	-	-	-	-	-	-
790	67604.08	121739.55	-	-	-	-	-	-	-
791	67602.53	121739.94	-	-	-	-	-	-	-
792	67600.96	121740.2	-	-	-	-	-	-	-
793	67599.38	121740.34	-	-	-	-	-	-	-
794	67597.78	121740.35	-	-	-	-	-	-	-
795	67596.2	121740.24	-	-	-	-	-	-	-
796	67595.08	121741.42	-	-	-	-	-	-	-
797	67593.89	121742.55	-	-	-	-	-	-	-
798	67592.65	121743.6	-	-	-	-	-	-	-
799	67591.25	121744.28	-	-	-	-	-	-	-
800	67589.92	121745.06	-	-	-	-	-	-	-
801	67588.65	121745.95	-	-	-	-	-	-	-
802	67587.45	121746.93	-	-	-	-	-	-	-
803	67586.34	121748.01	-	-	-	-	-	-	-
804	67581.05	121751.95	-	-	-	-	-	-	-
805	67574.83	121754.2	-	-	-	-	-	-	-
806	67575.43	121755.9	-	-	-	-	-	-	-
807	67575.9	121757.65	-	-	-	-	-	-	-

2105



ДОКУМЕНТ ПОДПИСАН  
ЭЛЕКТРОННОЙ ПОДПИСЬЮ  
Сертификат: 64575127400433833109200328139839306360  
Владелец: ФЕДЕРАЛЬНАЯ СЛУЖБА ГОСУДАРСТВЕННОЙ  
РЕГИСТРАЦИИ, КАДАСТРА И КАРТОГРАФИИ  
Действителен с 17.05.2022 по 10.08.2023

полное наименование должности

инициалы, фамилия

Земельный участок		вид объекта недвижимости	
Лист № 99 раздела 4.2	Всего листов раздела 4.2: 580	Всего разделов: 8	Всего листов выписки: 842
28.10.2022г. № КУВИ-001/2022-191121903			
Кадастровый номер: 78:42:0016202:7			
808	67576.23	121759.43	-
809	67576.41	121761.23	-
810	67576.45	121763.04	-
811	67576.34	121764.85	-
812	67576.1	121766.64	-
813	67575.71	121768.41	-
814	67575.18	121770.14	-
815	67574.51	121771.82	-
816	67573.71	121773.45	-
817	67572.79	121775.01	-
818	67572.05	121776.17	-
819	67574.74	121779.01	-
820	67577.53	121781.75	-
821	67580.42	121784.39	-
822	67583.41	121786.93	-
823	67586.48	121789.36	-
824	67589.63	121791.68	-
825	67592.87	121793.88	-
826	67596.19	121795.97	-
827	67597.38	121795.63	-
828	67598.54	121795.18	-
829	67599.65	121794.62	-
830	67601.6	121794.04	-
831	67603.6	121793.61	-
832	67605.62	121793.34	-
833	67607.66	121793.23	-
834	67609.71	121793.28	-
835	67611.74	121793.48	-
836	67613.75	121793.84	-
837	67615.72	121794.36	-
838	67617.65	121795.03	-
839	67619.52	121795.84	-
840	67621.33	121796.8	-
			2106
ПОЛНОЕ НАИМЕНОВАНИЕ ДОЛЖНОСТИ			ИНИЦИАЛЫ, ФАМИЛИЯ



ДОКУМЕНТ ПОДПИСАН  
ЭЛЕКТРОННОЙ ПОДПИСЬЮ  
Сертификат: 64575127400433833109200328139839306360  
Владелец: ФЕДЕРАЛЬНАЯ СЛУЖБА ГОСУДАРСТВЕННОЙ  
РЕГИСТРАЦИИ, КАДАСТРА И КАРТОГРАФИИ  
Действителен с 17.05.2022 по 10.08.2023

Земельный участок		вид объекта недвижимости		Всего листов выписки: 842	
Лист № 100 раздела 4.2	Всего листов раздела 4.2: 580	Всего разделов: 8			
28.10.2022г. № КУВИ-001/2022-191121903					
Кадастровый номер: 78:42:0016202:7					
841	67623.05	121797.9	-	-	-
842	67624.68	121799.13	-	-	-
843	67626.22	121800.47	-	-	-
844	67627.64	121801.94	-	-	-
845	67628.94	121803.51	-	-	-
846	67630.13	121805.18	-	-	-
847	67630.34	121806.31	-	-	-
848	67630.66	121807.42	-	-	-
849	67631.1	121808.49	-	-	-
850	67631.64	121809.52	-	-	-
851	67642.81	121811.12	-	-	-
852	67650.45	121813.24	-	-	-
853	67652	121813.73	-	-	-
854	67653.51	121814.36	-	-	-
855	67654.97	121815.11	-	-	-
856	67656.36	121815.97	-	-	-
857	67657.67	121816.95	-	-	-
858	67658.9	121818.03	-	-	-
859	67660.04	121819.2	-	-	-
860	67661.07	121820.47	-	-	-
861	67662	121821.82	-	-	-
862	67662.82	121823.24	-	-	-
863	67668.34	121824.34	-	-	-
864	67673.83	121825.58	-	-	-
865	67679.3	121826.96	-	-	-
866	67684.73	121828.46	-	-	-
867	67690.12	121830.1	-	-	-
868	67695.47	121831.86	-	-	-
869	67700.77	121833.76	-	-	-
870	67706.03	121835.78	-	-	-
871	67711.24	121837.93	-	-	-
872	67716.4	121840.2	-	-	-
873	67721.5	121842.6	-	-	-
2107					
ДОКУМЕНТ ПОДПИСАН ЭЛЕКТРОННОЙ ПОДПИСЬЮ					
Владелец: ФЕДЕРАЛЬНАЯ СЛУЖБА ГОСУДАРСТВЕННОЙ РЕГИСТРАЦИИ, КАДАСТРА И КАРТОГРАФИИ					
Сертификат: 64575127400433833109200328139839306360					
Действителен: с 17.05.2022 по 10.08.2023					
Инициалы, фамилия					
полное наименование должности					

Земельный участок		вид объекта недвижимости		Всего листов выписки: 842	
Лист № 101 раздела 4.2	Всего листов раздела 4.2: 580	Всего разделов: 8			
28.10.2022г. № КУВИ-001/2022-191121903					
Кадастровый номер: 78:42:001 6202:7					
874	67725.5	121845.98	-	-	-
875	67729.41	121849.47	-	-	-
876	67733.22	121853.08	-	-	-
877	67736.92	121856.78	-	-	-
878	67740.52	121860.6	-	-	-
879	67744.01	121864.51	-	-	-
880	67747.39	121868.52	-	-	-
881	67750.65	121872.62	-	-	-
882	67753.8	121876.81	-	-	-
883	67756.83	121881.09	-	-	-
884	67759.74	121885.46	-	-	-
885	67764.2	121889.45	-	-	-
886	67765.13	121890.34	-	-	-
887	67766.01	121891.3	-	-	-
888	67766.83	121892.31	-	-	-
889	67767.86	121893.64	-	-	-
890	67768.77	121895.05	-	-	-
891	67769.57	121896.54	-	-	-
892	67770.23	121898.09	-	-	-
893	67770.77	121899.69	-	-	-
894	67771.16	121901.33	-	-	-
895	67771.42	121902.99	-	-	-
896	67771.53	121904.68	-	-	-
897	67771.51	121906.36	-	-	-
898	67771.34	121908.04	-	-	-
899	67771.03	121909.7	-	-	-
900	67771.35	121911.61	-	-	-
901	67771.53	121913.55	-	-	-
902	67771.56	121915.49	-	-	-
903	67771.46	121917.43	-	-	-
904	67771.21	121919.36	-	-	-
905	67770.82	121921.26	-	-	-
906	67770.29	121923.13	-	-	-
2108					
ДОКУМЕНТ ПОДПИСАН					
ЭЛЕКТРОННОЙ ПОДПИСЬЮ					
Сертификат: 64575127400433833109200328139839306360					
Владелец: ФЕДЕРАЛЬНАЯ СЛУЖБА ГОСУДАРСТВЕННОЙ					
РЕГИСТРАЦИИ, КАДАСТРА И КАРТОГРАФИИ					
Действителен с 17.05.2022 по 10.08.2023					
ИНИЦИАЛЫ, ФАМИЛИЯ					
ПОЛНОЕ НАИМЕНОВАНИЕ ДОЛЖНОСТИ					



Земельный участок		вид объекта недвижимости		Всего листов выписки: 842	
Лист № 102 раздела 4.2	Всего листов раздела 4.2: 580	Всего разделов: 8			
28.10.2022г. № КУВИ-001/2022-191121903					
Кадастровый номер: 78:42:0016202:7					
907	67769.62	121924.96	-	-	-
908	67768.82	121926.73	-	-	-
909	67767.9	121928.44	-	-	-
910	67766.85	121930.08	-	-	-
911	67765.68	121931.63	-	-	-
912	67764.41	121933.1	-	-	-
913	67763.02	121934.46	-	-	-
914	67761.55	121935.73	-	-	-
915	67762.86	121936.98	-	-	-
916	67764.08	121938.34	-	-	-
917	67765.18	121939.79	-	-	-
918	67766.17	121941.33	-	-	-
919	67767.03	121942.93	-	-	-
920	67767.77	121944.6	-	-	-
921	67768.37	121946.32	-	-	-
922	67768.83	121948.09	-	-	-
923	67769.16	121949.88	-	-	-
924	67769.34	121951.7	-	-	-
925	67769.38	121953.52	-	-	-
926	67769.27	121955.34	-	-	-
927	67769.03	121957.15	-	-	-
928	67770.39	121955.91	-	-	-
929	67771.86	121954.79	-	-	-
930	67773.41	121953.81	-	-	-
931	67775.05	121952.96	-	-	-
932	67776.75	121952.26	-	-	-
933	67778.51	121951.71	-	-	-
934	67780.31	121951.31	-	-	-
935	67782.14	121951.07	-	-	-
936	67783.98	121950.98	-	-	-
937	67785.82	121951.05	-	-	-
938	67787.64	121951.29	-	-	-
939	67789.44	121951.67	-	-	-
2109					
ДОКУМЕНТ ПОДПИСАН					
ЭЛЕКТРОННОЙ ПОДПИСЬЮ					
Сертификат: 64575127400433833109200328139839306360					
Владелец: ФЕДЕРАЛЬНАЯ СЛУЖБА ГОСУДАРСТВЕННОЙ					
РЕГИСТРАЦИИ, КАДАСТРА И КАРТОГРАФИИ					
Действителен с 17.05.2022 по 10.08.2023					
ИНИЦИАЛЫ, ФАМИЛИЯ					
ПОЛНОЕ НАИМЕНОВАНИЕ ДОЛЖНОСТИ					

Земельный участок		вид объекта недвижимости		Всего листов выписки: 842	
Лист № 103 раздела 4.2	Всего листов раздела 4.2: 580	Всего разделов: 8			
28.10.2022г. № КУВИ-001/2022-191121903					
Кадастровый номер: 78:42:001 6202:7					
940	67791.21	121952.22	-	-	-
941	67798.39	121955.24	-	-	-
942	67808.27	121952.57	-	-	-
943	67810	121952.18	-	-	-
944	67811.77	121951.95	-	-	-
945	67816.6	121951.65	-	-	-
946	67818.21	121951.66	-	-	-
947	67819.81	121951.81	-	-	-
948	67821.4	121952.1	-	-	-
949	67822.96	121952.51	-	-	-
950	67824.49	121953.05	-	-	-
951	67829.1	121954.88	-	-	-
952	67830.61	121956.08	-	-	-
953	67832.03	121957.41	-	-	-
954	67833.34	121958.85	-	-	-
955	67834.52	121960.38	-	-	-
956	67835.58	121962.01	-	-	-
957	67836.51	121963.72	-	-	-
958	67837.29	121965.49	-	-	-
959	67837.93	121967.33	-	-	-
960	67838.42	121969.21	-	-	-
961	67838.75	121971.12	-	-	-
962	67838.93	121973.05	-	-	-
963	67838.95	121974.99	-	-	-
964	67838.82	121976.93	-	-	-
965	67838.53	121978.85	-	-	-
966	67838.09	121980.74	-	-	-
967	67837.5	121982.59	-	-	-
968	67836.75	121984.38	-	-	-
969	67835.87	121986.11	-	-	-
970	67834.85	121987.76	-	-	-
971	67833.7	121989.33	-	-	-
972	67832.43	121990.8	-	-	-
2110					
ДОКУМЕНТ ПОДПИСАН					
ЭЛЕКТРОННОЙ ПОДПИСЬЮ					
Владелец: ФЕДЕРАЛЬНАЯ СЛУЖБА ГОСУДАРСТВЕННОЙ					
РЕГИСТРАЦИИ, КАДАСТРА И КАРТОГРАФИИ					
Действителен с 17.05.2022 по 10.08.2023					
Сертификат: 64575127400433833109200328139839306360					
Инициалы, фамилия					
Полное наименование должности					




ДОКУМЕНТ ПОДПИСАН  
ЭЛЕКТРОННОЙ ПОДПИСЬЮ  
Владелец: ФЕДЕРАЛЬНАЯ СЛУЖБА ГОСУДАРСТВЕННОЙ  
РЕГИСТРАЦИИ, КАДАСТРА И КАРТОГРАФИИ  
Действителен с 17.05.2022 по 10.08.2023

Земельный участок			
вид объекта недвижимости			
Лист № 104 раздела 4.2	Всего листов раздела 4.2: 580	Всего разделов: 8	Всего листов выписки: 842
28.10.2022г. № КУВИ-001/2022-191121903			
Кадастровый номер: 78:42:001 6202:7			

973	67831.05	121992.16	-	-
974	67829.56	121993.4	-	-
975	67827.97	121994.52	-	-
976	67826.3	121995.51	-	-
977	67824.55	121996.36	-	-
978	67822.75	121997.07	-	-
979	67820.89	121997.62	-	-
980	67818.99	121998.03	-	-
981	67817.07	121998.29	-	-
982	67815.04	121998	-	-
983	67813	121997.84	-	-
984	67810.96	121997.81	-	-
985	67808.92	121997.91	-	-
986	67806.89	121998.14	-	-
987	67804.87	121998.49	-	-
988	67802.89	121998.98	-	-
989	67800.78	121999.32	-	-
990	67798.66	121999.53	-	-
991	67796.53	121999.59	-	-
992	67794.4	121999.51	-	-
993	67792.28	121999.28	-	-
994	67790.18	121998.92	-	-
995	67788.11	121998.42	-	-
996	67786.08	121997.78	-	-
997	67784.09	121997	-	-
998	67782.16	121996.1	-	-
999	67780.3	121995.07	-	-
1000	67770.72	121989.02	-	-
1001	67769.42	121987.89	-	-
1002	67768.21	121986.66	-	-
1003	67767.11	121985.35	-	-
1004	67766.12	121983.94	-	-
1005	67765.24	121982.46	-	-

2111



полное наименование должности

инициалы, фамилия

Земельный участок		вид объекта недвижимости	
Лист № 105 раздела 4.2	Всего листов раздела 4.2: 580	Всего разделов: 8	Всего листов выписки: 842
28.10.2022г. № КУВИ-001/2022-191121903			
Кадастровый номер: 78:42:0016202:7			
1006	67764.48	121980.92	-
1007	67763.86	121979.32	-
1008	67763.36	121977.67	-
1009	67763	121975.99	-
1010	67762.77	121974.29	-
1011	67762.69	121972.57	-
1012	67762.74	121970.85	-
1013	67762.93	121969.15	-
1014	67761.7	121970.33	-
1015	67760.39	121971.42	-
1016	67759.01	121972.42	-
1017	67754.93	121974.14	-
1018	67752.68	121975.91	-
1019	67751.15	121976.91	-
1020	67749.55	121977.79	-
1021	67747.88	121978.53	-
1022	67746.16	121979.13	-
1023	67744.39	121979.58	-
1024	67742.59	121979.89	-
1025	67740.77	121980.04	-
1026	67738.94	121980.04	-
1027	67737.12	121979.88	-
1028	67735.32	121979.58	-
1029	67733.55	121979.12	-
1030	67731.83	121978.52	-
1031	67730.16	121977.78	-
1032	67728.56	121976.9	-
1033	67727.04	121975.89	-
1034	67725.61	121974.75	-
1035	67724.28	121973.5	-
1036	67723.06	121972.15	-
1037	67721.95	121970.69	-
1038	67720.97	121969.15	-
2112			
ДОКУМЕНТ ПОДПИСАН ЭЛЕКТРОННОЙ ПОДПИСЬЮ Сертификат: 64575127400433833109200328139839306360 Владелец: ФЕДЕРАЛЬНАЯ СЛУЖБА ГОСУДАРСТВЕННОЙ РЕГИСТРАЦИИ, КАДАСТРА И КАРТОГРАФИИ Действителен с 17.05.2022 по 10.08.2023			
полное наименование должности			инициалы, фамилия

Земельный участок		вид объекта недвижимости		Всего листов выписки: 842	
Лист № 106 раздела 4.2	Всего листов раздела 4.2: 580	Всего разделов: 8			
28.10.2022г. № КУВИ-001/2022-191121903					
Кадастровый номер: 78:42:001 6202:7					
1039	67720.13	121967.53	-	-	-
1040	67719.42	121965.85	-	-	-
1041	67718.85	121964.11	-	-	-
1042	67718.44	121962.34	-	-	-
1043	67718.28	121960.23	-	-	-
1044	67718.12	121959.72	-	-	-
1045	67715.02	121955.56	-	-	-
1046	67711.8	121951.5	-	-	-
1047	67708.47	121947.54	-	-	-
1048	67705.02	121943.68	-	-	-
1049	67701.45	121939.91	-	-	-
1050	67697.78	121936.26	-	-	-
1051	67694.01	121932.72	-	-	-
1052	67665.46	121913.58	-	-	-
1053	67660.26	121913.42	-	-	-
1054	67658.2	121912.24	-	-	-
1055	67656.23	121910.94	-	-	-
1056	67654.34	121909.52	-	-	-
1057	67652.55	121907.98	-	-	-
1058	67650.85	121906.34	-	-	-
1059	67649.26	121904.59	-	-	-
1060	67647.77	121902.75	-	-	-
1061	67646.41	121900.82	-	-	-
1062	67645.17	121898.81	-	-	-
1063	67644.06	121896.72	-	-	-
1064	67643.07	121894.57	-	-	-
1065	67642.23	121892.37	-	-	-
1066	67639.49	121892.18	-	-	-
1067	67636.77	121891.84	-	-	-
1068	67634.08	121891.35	-	-	-
1069	67631.41	121890.71	-	-	-
1070	67628.79	121889.93	-	-	-
1071	67626.21	121889	-	-	-
2113					



ДОКУМЕНТ ПОДПИСАН  
ЭЛЕКТРОННОЙ ПОДПИСЬЮ  
Сертификат: 64575127400433833109200328139839306360  
Владелец: ФЕДЕРАЛЬНАЯ СЛУЖБА ГОСУДАРСТВЕННОЙ  
РЕГИСТРАЦИИ, КАДАСТРА И КАРТОГРАФИИ  
Действителен с 17.05.2022 по 10.08.2023

полное наименование должности

инициалы, фамилия

Земельный участок		вид объекта недвижимости		Всего листов выписки: 842	
Лист № 107 раздела 4.2	Всего листов раздела 4.2: 580	Всего разделов: 8			
28.10.2022г. № КУВИ-001/2022-191121903					
Кадастровый номер: 78:42:001 6202:7					
1072	67623.69	121887.93	-	-	-
1073	67621.23	121886.72	-	-	-
1074	67618.84	121885.38	-	-	-
1075	67616.54	121883.91	-	-	-
1076	67614.22	121880.32	-	-	-
1077	67612.03	121876.65	-	-	-
1078	67609.98	121872.9	-	-	-
1079	67608.07	121869.08	-	-	-
1080	67606.3	121865.19	-	-	-
1081	67604.68	121861.24	-	-	-
1082	67603.2	121857.23	-	-	-
1083	67601.87	121853.18	-	-	-
1084	67599.22	121850.78	-	-	-
1085	67596.64	121848.31	-	-	-
1086	67594.15	121845.76	-	-	-
1087	67591.73	121843.14	-	-	-
1088	67589.4	121840.45	-	-	-
1089	67587.04	121840.26	-	-	-
1090	67584.69	121839.93	-	-	-
1091	67582.38	121839.46	-	-	-
1092	67580.09	121838.84	-	-	-
1093	67577.85	121838.07	-	-	-
1094	67575.67	121837.17	-	-	-
1095	67573.54	121836.13	-	-	-
1096	67571.48	121834.96	-	-	-
1097	67569.51	121833.67	-	-	-
1098	67549.45	121814.89	-	-	-
1099	67545.31	121811.19	-	-	-
1100	67541.24	121807.42	-	-	-
1101	67537.24	121803.58	-	-	-
1102	67533.31	121799.67	-	-	-
1103	67532.16	121798.4	-	-	-
1104	67531.13	121797.05	-	-	-
2114					



ДОКУМЕНТ ПОДПИСАН

ЭЛЕКТРОННОЙ ПОДПИСЬЮ

Сертификат: 64575127400433833109200328139839306360

Владелец: ФЕДЕРАЛЬНАЯ СЛУЖБА ГОСУДАРСТВЕННОЙ


РЕГИСТРАЦИИ, КАДАСТРА И КАРТОГРАФИИ

Действителен: с 17.05.2022 по 10.08.2023

полное наименование должности

инициалы, фамилия

Земельный участок		вид объекта недвижимости	
Лист № 108 раздела 4.2	Всего листов раздела 4.2: 580	Всего разделов: 8	Всего листов выписки: 842
28.10.2022г. № КУВИ-001/2022-191121903			
Кадастровый номер: 78:42:001 6202:7			
1105	67530.21	121795.61	-
1106	67529.43	121794.09	-
1107	67528.77	121792.52	-
1108	67528.25	121790.9	-
1109	67527.88	121789.24	-
1110	67526.58	121782.47	-
1111	67526.55	121779.47	-
1112	67526.68	121776.48	-
1113	67526.97	121773.5	-
1114	67527.4	121770.53	-
1115	67527.99	121767.6	-
1116	67528.73	121764.69	-
1117	67529.61	121761.83	-
1118	67530.64	121759.02	-
1119	67531.82	121756.26	-
1120	67533.13	121753.57	-
1121	67534.57	121750.95	-
1122	67536.16	121748.41	-
1123	67537.28	121747.11	-
1124	67538.5	121745.91	-
1125	67539.81	121744.8	-
1126	67541.2	121743.8	-
1127	67542.66	121742.9	-
1128	67544.18	121742.12	-
1129	67545.76	121741.45	-
1130	67547.38	121740.9	-
1131	67549.05	121740.48	-
1132	67548.95	121740.21	-
1133	67547.94	121740	-
1134	67546.23	121739	-
1135	67544.61	121737.89	-
1136	67543.08	121736.65	-
1137	67541.64	121735.31	-
2115			
ДОКУМЕНТ ПОДПИСАН			
ЭЛЕКТРОННОЙ ПОДПИСЬЮ			
Сертификат: 64575127400433833109200328139839306360			
Владелец: ФЕДЕРАЛЬНАЯ СЛУЖБА ГОСУДАРСТВЕННОЙ			
РЕГИСТРАЦИИ, КАДАСТРА И КАРТОГРАФИИ			
Действителен: с 17.05.2022 по 10.08.2023			
полное наименование должности			инициалы, фамилия

Земельный участок		вид объекта недвижимости		Всего листов выписки: 842	
Лист № 109 раздела 4.2	Всего листов раздела 4.2: 580	Всего разделов: 8			
28.10.2022г. № КУВИ-001/2022-191121903					
Кадастровый номер: 78:42:0016202:7					
1138	67540.31	121733.86	-	-	-
1139	67539.09	121732.31	-	-	-
1140	67537.99	121730.68	-	-	-
1141	67537.01	121728.97	-	-	-
1142	67536.17	121727.19	-	-	-
1143	67535.46	121725.35	-	-	-
1144	67534.89	121723.47	-	-	-
1145	67534.46	121721.55	-	-	-
1146	67534.18	121719.6	-	-	-
1147	67534.04	121717.63	-	-	-
1148	67534.06	121715.67	-	-	-
1149	67528.24	121710.16	-	-	-
1150	67527.16	121708.76	-	-	-
1151	67526.21	121707.27	-	-	-
1152	67525.39	121705.71	-	-	-
1153	67524.72	121704.08	-	-	-
1154	67524.19	121702.4	-	-	-
1155	67523.81	121700.68	-	-	-
1156	67523.58	121698.93	-	-	-
1157	67523.52	121697.17	-	-	-
1158	67521.22	121644.26	-	-	-
1159	67521.21	121642.74	-	-	-
1160	67521.32	121641.22	-	-	-
1161	67521.53	121639.72	-	-	-
1162	67521.87	121638.24	-	-	-
1163	67524.62	121627.91	-	-	-
1164	67522.33	121626.42	-	-	-
1165	67520.12	121624.83	-	-	-
1166	67517.98	121623.14	-	-	-
1167	67515.93	121621.35	-	-	-
1168	67513.96	121619.48	-	-	-
1169	67512.26	121618.97	-	-	-
1170	67510.61	121618.31	-	-	-
					2116
 <p>ДОКУМЕНТ ПОДПИСАН ЭЛЕКТРОННОЙ ПОДПИСЬЮ Сертификат: 64575127400433833109200328139839306360 Владелец: ФЕДЕРАЛЬНАЯ СЛУЖБА ГОСУДАРСТВЕННОЙ РЕГИСТРАЦИИ, КАДАСТРА И КАРТОГРАФИИ Действителен с 17.05.2022 по 10.08.2023</p>					
полное наименование должности					инициалы, фамилия



Земельный участок		вид объекта недвижимости		Всего листов выписки: 842	
Лист № 110 раздела 4.2	Всего листов раздела 4.2: 580	Всего разделов: 8			
28.10.2022г. № КУВИ-001/2022-191121903					
Кадастровый номер: 78:42:001 6202:7					
1171	67509.02	121617.53	-	-	-
1172	67507.5	121616.61	-	-	-
1173	67506.07	121615.56	-	-	-
1174	67504.73	121614.4	-	-	-
1175	67503.49	121613.13	-	-	-
1176	67502.37	121611.76	-	-	-
1177	67501.36	121610.3	-	-	-
1178	67500.48	121608.76	-	-	-
1179	67499.74	121607.15	-	-	-
1180	67499.13	121605.49	-	-	-
1181	67498.67	121603.78	-	-	-
1182	67496.98	121603.01	-	-	-
1183	67495.36	121602.13	-	-	-
1184	67493.81	121601.11	-	-	-
1185	67492.34	121599.99	-	-	-
1186	67490.97	121598.75	-	-	-
1187	67489.69	121597.41	-	-	-
1188	67488.53	121595.98	-	-	-
1189	67487.47	121594.46	-	-	-
1190	67486.54	121592.86	-	-	-
1191	67485.73	121591.2	-	-	-
1192	67485.05	121589.47	-	-	-
1193	67484.51	121587.71	-	-	-
1194	67484.11	121585.9	-	-	-
1195	67483.84	121584.07	-	-	-
1196	67483.72	121582.22	-	-	-
1197	67483.75	121580.38	-	-	-
1198	67483.81	121579.52	-	-	-
1199	67483.74	121578.67	-	-	-
1200	67483.54	121577.84	-	-	-
1201	67483.22	121577.04	-	-	-
1202	67482.77	121576.31	-	-	-
1203	67482.22	121575.65	-	-	-
21117					
ДОКУМЕНТ ПОДПИСАН ЭЛЕКТРОННОЙ ПОДПИСЬЮ					
Сертификат: 64575127400433833109200328139839306360					
Владелец: ФЕДЕРАЛЬНАЯ СЛУЖБА ГОСУДАРСТВЕННОЙ РЕГИСТРАЦИИ, КАДАСТРА И КАРТОГРАФИИ					
Действителен: с 17.05.2022 по 10.08.2023					
полное наименование должности					
инициалы, фамилия					


Земельный участок		вид объекта недвижимости		Всего листов выписки: 842	
Лист № 111 раздела 4.2		Всего листов раздела 4.2: 580		Всего разделов: 8	
28.10.2022г. № КУВИ-001/2022-191121903					
Кадастровый номер: 78:42:001 6202:7					
1204	67481.58	121575.09	-	-	-
1205	67480.86	121574.63	-	-	-
1206	67480.08	121574.29	-	-	-
1207	67455.68	121564.11	-	-	-
1208	67439.88	121553.22	-	-	-
1209	67427.83	121547.56	-	-	-
1210	67425.94	121547.02	-	-	-
1211	67424.11	121546.33	-	-	-
1212	67422.34	121545.5	-	-	-
1213	67420.64	121544.54	-	-	-
1214	67419.02	121543.44	-	-	-
1215	67417.49	121542.21	-	-	-
1216	67416.07	121540.87	-	-	-
1217	67414.75	121539.42	-	-	-
1218	67413.56	121537.86	-	-	-
1219	67412.5	121536.22	-	-	-
1220	67411.57	121534.5	-	-	-
1221	67410.77	121532.71	-	-	-
1222	67410.13	121530.86	-	-	-
1223	67409.63	121528.97	-	-	-
1224	67409.29	121527.04	-	-	-
1225	67409.1	121525.1	-	-	-
1226	67409.06	121523.14	-	-	-
1227	67409.18	121521.19	-	-	-
1228	67409.46	121519.25	-	-	-
1229	67409.89	121517.34	-	-	-
1230	67410.47	121515.47	-	-	-
1231	67411.2	121513.65	-	-	-
1232	67412.07	121511.9	-	-	-
1233	67413.07	121510.22	-	-	-
1234	67414.21	121508.63	-	-	-
1235	67415.47	121507.13	-	-	-
1236	67416.85	121505.74	-	-	-
					2118




ДОКУМЕНТ ПОДПИСАН  
ЭЛЕКТРОННОЙ ПОДПИСЬЮ  
Сертификат: 64575127400433833109200328139839306360  
Владелец: ФЕДЕРАЛЬНАЯ СЛУЖБА ГОСУДАРСТВЕННОЙ  
РЕГИСТРАЦИИ, КАДАСТРА И КАРТОГРАФИИ  
Действителен с 17.05.2022 по 10.08.2023

полное наименование должности

инициалы, фамилия

Земельный участок				
вид объекта недвижимости				
Лист № 112 раздела 4.2	Всего листов раздела 4.2: 580	Всего разделов: 8	Всего листов выписки: 842	
28.10.2022г. № КУВИ-001/2022-191121903				
Кадастровый номер: 78:42:001 6202:7				
1237	67418.33	121504.46	-	-
1238	67419.91	121503.3	-	-
1239	67421.57	121502.28	-	-
1240	67423.32	121501.39	-	-
1241	67425.13	121500.64	-	-
1242	67426.99	121500.03	-	-
1243	67428.89	121499.58	-	-
1244	67430.83	121499.28	-	-
1245	67432.78	121499.14	-	-
1246	67434.73	121499.15	-	-
1247	67436.68	121499.31	-	-
1248	67438.62	121499.64	-	-
1249	67452.37	121503.51	-	-
1250	67476.86	121521.81	-	-
1251	67505.58	121534.43	-	-
1252	67507.8	121535.41	-	-
1253	67509.96	121536.54	-	-
1254	67512.04	121537.8	-	-
1255	67514.04	121539.19	-	-
1256	67515.94	121540.7	-	-
1257	67517.75	121542.33	-	-
1258	67519.45	121544.07	-	-
1259	67521.04	121545.92	-	-
1260	67522.51	121547.86	-	-
1261	67523.85	121549.89	-	-
1262	67525.06	121552	-	-
1263	67526.14	121554.18	-	-
1264	67527.08	121556.42	-	-
1265	67527.88	121558.73	-	-
1266	67530.96	121577.13	-	-
1267	67532.72	121577.74	-	-
1268	67534.43	121578.49	-	-
1269	67536.09	121579.35	-	-
2119				
полное наименование должности				
 <p>ДОКУМЕНТ ПОДПИСАН ЭЛЕКТРОННОЙ ПОДПИСЬЮ Сертификат: 64575127400433833109200328139839306360 Владелец: ФЕДЕРАЛЬНАЯ СЛУЖБА ГОСУДАРСТВЕННОЙ РЕГИСТРАЦИИ, КАДАСТРА И КАРТОГРАФИИ Действителен с 17.05.2022 по 10.08.2023</p>				
				инициалы, фамилия

Земельный участок		вид объекта недвижимости		Всего листов выписки: 842	
Лист № 113 раздела 4.2	Всего листов раздела 4.2: 580	Всего разделов: 8			
28.10.2022г. № КУВИ-001/2022-191121903					
Кадастровый номер: 78:42:001 6202:7					
1270	67537.68	121580.33	-	-	-
1271	67539.2	121581.43	-	-	-
1272	67540.63	121582.63	-	-	-
1273	67541.98	121583.93	-	-	-
1274	67543.15	121585.54	-	-	-
1275	67544.43	121587.08	-	-	-
1276	67545.8	121588.53	-	-	-
1277	67547.27	121589.89	-	-	-
1278	67548.82	121591.15	-	-	-
1279	67550.45	121592.31	-	-	-
1280	67552.15	121593.36	-	-	-
1281	67553.92	121594.3	-	-	-
1282	67556.13	121595.72	-	-	-
1283	67558.28	121597.25	-	-	-
1284	67560.36	121598.86	-	-	-
1285	67562.36	121600.57	-	-	-
1286	67564.28	121602.37	-	-	-
1287	67566.13	121604.25	-	-	-
1288	67567.89	121606.22	-	-	-
1289	67569.27	121607.65	-	-	-
1290	67570.56	121609.17	-	-	-
1291	67571.72	121610.79	-	-	-
1292	67572.77	121612.49	-	-	-
1293	67573.69	121614.25	-	-	-
1294	67574.48	121616.09	-	-	-
1295	67575.14	121617.97	-	-	-
1296	67575.66	121619.89	-	-	-
1297	67576.03	121621.85	-	-	-
1298	67576.27	121623.83	-	-	-
1299	67576.35	121625.83	-	-	-
1300	67576.3	121627.82	-	-	-
1301	67576.1	121629.8	-	-	-
1302	67575.75	121631.77	-	-	-
2120					
 ДОКУМЕНТ ПОДПИСАН ЭЛЕКТРОННОЙ ПОДПИСЬЮ Владелец: ФЕДЕРАЛЬНАЯ СЛУЖБА ГОСУДАРСТВЕННОЙ РЕГИСТРАЦИИ, КАДАСТРА И КАРТОГРАФИИ Действителен с 17.05.2022 по 10.08.2023					
полное наименование должности				инициалы, фамилия	

Земельный участок			
вид объекта недвижимости			
Лист № 114 раздела 4.2	Всего листов раздела 4.2: 580	Всего разделов: 8	Всего листов выписки: 842
28.10.2022г. № КУВИ-001/2022-191121903			
Кадастровый номер: 78:42:001 6202:7			
1303	67575.27	121633.7	-
1304	67574.65	121635.6	-
1305	67572.69	121640.86	-
1306	67573	121646.87	-
1307	67572.8	121660.54	-
1308	67572.25	121663.42	-
1309	67571.84	121666.34	-
1310	67571.58	121669.27	-
1311	67571.47	121672.2	-
1312	67571.5	121675.14	-
1313	67571.68	121678.08	-
1314	67572	121681	-
1315	67572.46	121683.91	-
1316	67573.07	121686.78	-
1317	67573.83	121689.63	-
1318	67574.95	121690.9	-
1319	67576.17	121692.08	-
1320	67577.48	121693.16	-
1321	67578.86	121694.15	-
1322	67580.32	121695.02	-
1323	67581.84	121695.79	-
1324	67583.41	121696.43	-
1325	67585.03	121696.96	-
1326	67586.09	121696.43	-
1327	67587.18	121695.96	-
1328	67589.79	121694.47	-
1329	67592.48	121693.12	-
1330	67595.24	121691.91	-
1331	67598.05	121690.85	-
1332	67600.91	121689.93	-
1333	67603.82	121689.17	-
1334	67606.77	121688.55	-
1335	67609.74	121688.09	-
полное наименование должности			инициалы, фамилия



ДОКУМЕНТ ПОДПИСАН

ЭЛЕКТРОННОЙ ПОДПИСЬЮ

Сертификат: 64575127400433833109200328139839306360

Владелец: ФЕДЕРАЛЬНАЯ СЛУЖБА ГОСУДАРСТВЕННОЙ


РЕГИСТРАЦИИ, КАДАСТРА И КАРТОГРАФИИ


Действителен с 17.05.2022 по 10.08.2023

Земельный участок		вид объекта недвижимости	
Лист № 115 раздела 4.2	Всего листов раздела 4.2: 580	Всего разделов: 8	Всего листов выписки: 842
28.10.2022г. № КУВИ-001/2022-191121903			
Кадастровый номер: 78:42:001 6202:7			
1336	67612.73	121687.78	-
1337	67615.74	121687.62	-
1338	67618.75	121687.63	-
1339	67600.7	121644.34	-
1340	67584.07	121608.77	-
1341	67576.61	121592.35	-
1342	67553.98	121561.77	-
1343	67533.55	121464.93	-
1344	67539.41	121435.23	-
1345	67540.23	121433.34	-
1346	67541.18	121431.52	-
1347	67542.25	121429.77	-
1348	67543.44	121428.09	-
1349	67544.73	121426.49	-
1350	67546.13	121424.98	-
1351	67547.62	121423.57	-
1352	67549.21	121422.27	-
1353	67545.85	121420.53	-
1354	67542.57	121418.68	-
1355	67539.35	121416.7	-
1356	67536.21	121414.61	-
1357	67533.15	121412.41	-
1358	67530.17	121410.1	-
1359	67527.28	121407.67	-
1360	67524.48	121405.15	-
1361	67521.77	121402.52	-
1362	67519.16	121399.79	-
1363	67516.66	121396.98	-
1364	67492.22	121353.09	-
1365	67484.4	121348.74	-
1366	67481.68	121345.51	-
1367	67479.07	121342.18	-
1368	67476.59	121338.77	-
2122			
полное наименование должности			инициалы, фамилия




ДОКУМЕНТ ПОДПИСАН  
ЭЛЕКТРОННОЙ ПОДПИСЬЮ  
Сертификат: 64575127400433833109200328139839306360  
Владелец: ФЕДЕРАЛЬНАЯ СЛУЖБА ГОСУДАРСТВЕННОЙ  
РЕГИСТРАЦИИ, КАДАСТРА И КАРТОГРАФИИ  
Действителен с 17.05.2022 по 10.08.2023


Земельный участок		вид объекта недвижимости	
Лист № 116 раздела 4.2	Всего листов раздела 4.2: 580	Всего разделов: 8	Всего листов выписки: 842
28.10.2022г. № КУВИ-001/2022-191121903			
Кадастровый номер: 78:42:001 6202:7			
1369	67474.24	121335.26	-
1370	67472.01	121331.68	-
1371	67469.92	121328.01	-
1372	67467.95	121324.28	-
1373	67466.13	121320.47	-
1374	67464.44	121316.6	-
1375	67462.89	121312.67	-
1376	67461.49	121308.69	-
1377	67460.23	121304.67	-
1378	67427.01	121278.35	-
1379	67412.51	121260.99	-
1380	67411.8	121259.69	-
1381	67411.17	121258.37	-
1382	67408.94	121258.62	-
1383	67406.71	121258.72	-
1384	67404.47	121258.68	-
1385	67402.24	121258.5	-
1386	67400.03	121258.17	-
1387	67397.84	121257.69	-
1388	67395.69	121257.08	-
1389	67393.59	121256.33	-
1390	67390.39	121255.15	-
1391	67387.24	121253.85	-
1392	67384.15	121252.44	-
1393	67381.1	121250.91	-
1394	67378.12	121249.27	-
1395	67375.2	121247.52	-
1396	67372.35	121245.67	-
1397	67369.57	121243.71	-
1398	67349.48	121224.18	-
1399	67335.07	121209.59	-
1400	67332.29	121206.7	-
1401	67329.42	121203.91	-
2123			
 ДОКУМЕНТ ПОДПИСАН ЭЛЕКТРОННОЙ ПОДПИСЬЮ Владелец: ФЕДЕРАЛЬНАЯ СЛУЖБА ГОСУДАРСТВЕННОЙ РЕГИСТРАЦИИ, КАДАСТРА И КАРТОГРАФИИ Действителен: с 17.05.2022 по 10.08.2023			
полное наименование должности			инициалы, фамилия


Земельный участок		вид объекта недвижимости		Всего листов выписки: 842	
Лист № 117 раздела 4.2	Всего листов раздела 4.2: 580	Всего разделов: 8			
28.10.2022г. № КУВИ-001/2022-191121903					
Кадастровый номер: 78:42:0016202:7					
1402	67326.46	121201.22	-	-	-
1403	67323.4	121198.63	-	-	-
1404	67320.25	121196.16	-	-	-
1405	67317.02	121193.79	-	-	-
1406	67313.72	121191.54	-	-	-
1407	67312.65	121189.72	-	-	-
1408	67311.47	121187.97	-	-	-
1409	67310.18	121186.31	-	-	-
1410	67308.77	121184.74	-	-	-
1411	67307.27	121183.26	-	-	-
1412	67305.67	121181.89	-	-	-
1413	67303.99	121180.63	-	-	-
1414	67302.22	121179.48	-	-	-
1415	67300.39	121178.45	-	-	-
1416	67298.49	121177.55	-	-	-
1417	67291.13	121169.28	-	-	-
1418	67282.95	121165.15	-	-	-
1419	67281.25	121163.63	-	-	-
1420	67279.67	121162	-	-	-
1421	67278.2	121160.27	-	-	-
1422	67276.85	121158.43	-	-	-
1423	67275.64	121156.51	-	-	-
1424	67274.56	121154.51	-	-	-
1425	67273.62	121152.45	-	-	-
1426	67272.83	121150.32	-	-	-
1427	67272.18	121148.14	-	-	-
1428	67271.69	121145.92	-	-	-
1429	67271.36	121143.67	-	-	-
1430	67271.18	121141.41	-	-	-
1431	67269.81	121140.12	-	-	-
1432	67268.56	121138.72	-	-	-
1433	67267.42	121137.23	-	-	-
1434	67266.42	121135.64	-	-	-
2124					
 <p>ДОКУМЕНТ ПОДПИСАН ЭЛЕКТРОННОЙ ПОДПИСЬЮ Сертификат: 64575127400433833109200328139839306360 Владелец: ФЕДЕРАЛЬНАЯ СЛУЖБА ГОСУДАРСТВЕННОЙ РЕГИСТРАЦИИ, КАДАСТРА И КАРТОГРАФИИ Действителен с 17.05.2022 по 10.08.2023</p>					
полное наименование должности				инициалы, фамилия	



Земельный участок		вид объекта недвижимости		Всего листов выписки: 842	
Лист № 118 раздела 4.2	Всего листов раздела 4.2: 580	Всего разделов: 8			
28.10.2022г. № КУВИ-001/2022-191121903					
Кадастровый номер: 78:42:0016202:7					
1435	67265.56	121133.98	-	-	-
1436	67264.83	121132.25	-	-	-
1437	67264.26	121130.46	-	-	-
1438	67263.83	121128.64	-	-	-
1439	67263.56	121126.78	-	-	-
1440	67263.45	121124.91	-	-	-
1441	67263.5	121123.03	-	-	-
1442	67263.7	121121.17	-	-	-
1443	67264.05	121119.33	-	-	-
1444	67264.56	121117.52	-	-	-
1445	67265.22	121115.77	-	-	-
1446	67266.03	121114.07	-	-	-
1447	67266.97	121112.45	-	-	-
1448	67268.05	121110.92	-	-	-
1449	67269.25	121109.48	-	-	-
1450	67270.57	121108.14	-	-	-
1451	67272	121106.93	-	-	-
1452	67273.81	121105.99	-	-	-
1453	67275.69	121105.19	-	-	-
1454	67277.63	121104.53	-	-	-
1455	67279.61	121104.02	-	-	-
1456	67281.63	121103.65	-	-	-
1457	67283.66	121103.44	-	-	-
1458	67285.7	121103.39	-	-	-
1459	67287.75	121103.48	-	-	-
1460	67289.78	121103.73	-	-	-
1461	67291.79	121104.13	-	-	-
1462	67297.92	121104.94	-	-	-
1463	67299.94	121105.84	-	-	-
1464	67301.9	121106.89	-	-	-
1465	67303.78	121108.06	-	-	-
1466	67305.58	121109.36	-	-	-
1467	67307.29	121110.78	-	-	-
2125					
ДОКУМЕНТ ПОДПИСАН ЭЛЕКТРОННОЙ ПОДПИСЬЮ					
Владелец: ФЕДЕРАЛЬНАЯ СЛУЖБА ГОСУДАРСТВЕННОЙ РЕГИСТРАЦИИ, КАДАСТРА И КАРТОГРАФИИ					
Сертификат: 64575127400433833109200328139839306360					
Действителен: с 17.05.2022 по 10.08.2023					
Инициалы, фамилия					
полное наименование должности					

Земельный участок		вид объекта недвижимости		Всего листов выписки: 842	
Лист № 119 раздела 4.2	Всего листов раздела 4.2: 580	Всего разделов: 8			
28.10.2022г. № КУВИ-001/2022-191121903					
Кадастровый номер: 78:42:001 6202:7					
1468	67308.9	121112.31	-	-	-
1469	67310.39	121113.95	-	-	-
1470	67311.78	121115.68	-	-	-
1471	67313.04	121117.51	-	-	-
1472	67314.18	121119.42	-	-	-
1473	67315.92	121119.3	-	-	-
1474	67317.67	121119.34	-	-	-
1475	67319.4	121119.53	-	-	-
1476	67321.12	121119.87	-	-	-
1477	67322.8	121120.36	-	-	-
1478	67334.85	121124.44	-	-	-
1479	67345.13	121127.86	-	-	-
1480	67352.07	121131.22	-	-	-
1481	67359.4	121135.03	-	-	-
1482	67361.58	121137.32	-	-	-
1483	67363.66	121139.7	-	-	-
1484	67365.65	121142.16	-	-	-
1485	67367.53	121144.71	-	-	-
1486	67369.3	121147.33	-	-	-
1487	67370.97	121150.02	-	-	-
1488	67372.51	121152.78	-	-	-
1489	67373.95	121155.6	-	-	-
1490	67375.26	121158.48	-	-	-
1491	67376.46	121161.42	-	-	-
1492	67380.54	121167.1	-	-	-
1493	67391.02	121177.15	-	-	-
1494	67409.03	121190.17	-	-	-
1495	67417.62	121174.35	-	-	-
1496	67425.88	121164.35	-	-	-
1497	67427.64	121163.5	-	-	-
1498	67429.47	121162.8	-	-	-
1499	67431.35	121162.25	-	-	-
1500	67433.27	121161.85	-	-	-
2126					
 ДОКУМЕНТ ПОДПИСАН ЭЛЕКТРОННОЙ ПОДПИСЬЮ Владелец: ФЕДЕРАЛЬНАЯ СЛУЖБА ГОСУДАРСТВЕННОЙ РЕГИСТРАЦИИ, КАДАСТРА И КАРТОГРАФИИ Действителен: с 17.05.2022 по 10.08.2023					
полное наименование должности					инициалы, фамилия

Земельный участок		вид объекта недвижимости		Всего листов выписки: 842	
Лист № 120 раздела 4.2	Всего листов раздела 4.2: 580	Всего разделов: 8			
28.10.2022г. № КУВИ-001/2022-191121903					
Кадастровый номер: 78:42:0016202:7					
1501	67435.21	121161.6	-	-	-
1502	67437.16	121161.5	-	-	-
1503	67439.12	121161.56	-	-	-
1504	67441.07	121161.77	-	-	-
1505	67442.99	121162.13	-	-	-
1506	67444.88	121162.64	-	-	-
1507	67446.72	121163.3	-	-	-
1508	67448.51	121164.1	-	-	-
1509	67450.23	121165.05	-	-	-
1510	67451.86	121166.12	-	-	-
1511	67453.41	121167.32	-	-	-
1512	67454.86	121168.63	-	-	-
1513	67456.2	121170.06	-	-	-
1514	67457.42	121171.59	-	-	-
1515	67458.52	121173.21	-	-	-
1516	67459.49	121174.91	-	-	-
1517	67460.32	121176.68	-	-	-
1518	67461.02	121178.52	-	-	-
1519	67461.55	121180.61	-	-	-
1520	67461.92	121182.74	-	-	-
1521	67462.14	121184.89	-	-	-
1522	67462.2	121187.05	-	-	-
1523	67462.1	121189.21	-	-	-
1524	67461.84	121191.36	-	-	-
1525	67461.42	121193.48	-	-	-
1526	67460.85	121195.57	-	-	-
1527	67460.13	121197.61	-	-	-
1528	67459.26	121199.59	-	-	-
1529	67458.25	121201.5	-	-	-
1530	67450.09	121215.86	-	-	-
1531	67451.87	121216.54	-	-	-
1532	67453.62	121217.34	-	-	-
1533	67455.31	121218.24	-	-	-
2127					
 ДОКУМЕНТ ПОДПИСАН ЭЛЕКТРОННОЙ ПОДПИСЬЮ Владелец: ФЕДЕРАЛЬНАЯ СЛУЖБА ГОСУДАРСТВЕННОЙ РЕГИСТРАЦИИ, КАДАСТРА И КАРТОГРАФИИ Действителен с 17.05.2022 по 10.08.2023					
полное наименование должности					инициалы, фамилия

Земельный участок		вид объекта недвижимости		Всего листов выписки: 842	
Лист № 121 раздела 4.2	Всего листов раздела 4.2: 580	Всего разделов: 8			
28.10.2022г. № КУВИ-001/2022-191121903					
Кадастровый номер: 78:42:001 6202:7					
1534	67456.95	121219.24	-	-	-
1535	67478.12	121237.49	-	-	-
1536	67479.02	121234.51	-	-	-
1537	67480.02	121231.56	-	-	-
1538	67481.13	121228.65	-	-	-
1539	67482.35	121225.79	-	-	-
1540	67483.19	121224.07	-	-	-
1541	67484.18	121222.43	-	-	-
1542	67485.29	121220.88	-	-	-
1543	67486.53	121219.42	-	-	-
1544	67487.89	121218.07	-	-	-
1545	67489.35	121216.84	-	-	-
1546	67490.91	121215.73	-	-	-
1547	67492.55	121214.76	-	-	-
1548	67494.27	121213.92	-	-	-
1549	67496.05	121213.22	-	-	-
1550	67497.89	121212.68	-	-	-
1551	67499.76	121212.29	-	-	-
1552	67501.66	121212.05	-	-	-
1553	67503.57	121211.97	-	-	-
1554	67505.48	121212.05	-	-	-
1555	67507.38	121212.29	-	-	-
1556	67509.25	121212.68	-	-	-
1557	67511.08	121213.22	-	-	-
1558	67512.86	121213.91	-	-	-
1559	67514.58	121214.75	-	-	-
1560	67516.23	121215.72	-	-	-
1561	67517.79	121216.83	-	-	-
1562	67519.25	121218.06	-	-	-
1563	67520.61	121219.41	-	-	-
1564	67521.85	121220.86	-	-	-
1565	67522.97	121222.42	-	-	-
1566	67523.95	121224.06	-	-	-
2128					
 ДОКУМЕНТ ПОДПИСАН ЭЛЕКТРОННОЙ ПОДПИСЬЮ Сертификат: 64575127400433833109200328139839306360 Владелец: ФЕДЕРАЛЬНАЯ СЛУЖБА ГОСУДАРСТВЕННОЙ РЕГИСТРАЦИИ, КАДАСТРА И КАРТОГРАФИИ Действителен с 17.05.2022 по 10.08.2023					
полное наименование должности				инициалы, фамилия	

Земельный участок		вид объекта недвижимости		Всего листов выписки: 842	
Лист № 122 раздела 4.2	Всего листов раздела 4.2: 580	Всего разделов: 8			
28.10.2022г. № КУВИ-001/2022-191121903					
Кадастровый номер: 78:42:001 6202:7					
1567	67524.8	121225.77	-	-	-
1568	67525.5	121227.55	-	-	-
1569	67526.06	121229.38	-	-	-
1570	67526.46	121231.25	-	-	-
1571	67526.71	121233.14	-	-	-
1572	67526.8	121235.05	-	-	-
1573	67526.73	121236.97	-	-	-
1574	67526.51	121238.87	-	-	-
1575	67524.09	121257.92	-	-	-
1576	67523.23	121259.89	-	-	-
1577	67522.47	121261.9	-	-	-
1578	67521.82	121263.95	-	-	-
1579	67521.29	121266.04	-	-	-
1580	67521.03	121267.79	-	-	-
1581	67520.94	121269.56	-	-	-
1582	67521	121271.33	-	-	-
1583	67521.22	121273.09	-	-	-
1584	67521.59	121274.83	-	-	-
1585	67522.12	121276.52	-	-	-
1586	67522.79	121278.16	-	-	-
1587	67523.6	121279.74	-	-	-
1588	67524.56	121281.24	-	-	-
1589	67530.48	121284.9	-	-	-
1590	67536.34	121288.67	-	-	-
1591	67542.13	121292.55	-	-	-
1592	67582.9	121285.73	-	-	-
1593	67598.01	121289.57	-	-	-
1594	67599.77	121290.08	-	-	-
1595	67601.48	121290.74	-	-	-
1596	67603.14	121291.54	-	-	-
1597	67604.72	121292.48	-	-	-
1598	67606.21	121293.55	-	-	-
1599	67607.61	121294.74	-	-	-
2129					



ДОКУМЕНТ ПОДПИСАН

ЭЛЕКТРОННОЙ ПОДПИСЬЮ

Сертификат: 64575127400433833109200328139839306360


Владелец: ФЕДЕРАЛЬНАЯ СЛУЖБА ГОСУДАРСТВЕННОЙ

РЕГИСТРАЦИИ, КАДАСТРА И КАРТОГРАФИИ

Действителен: с 17.05.2022 по 10.08.2023

ПОЛНОЕ НАИМЕНОВАНИЕ ДОЛЖНОСТИ

ИНИЦИАЛЫ, ФАМИЛИЯ

Земельный участок		вид объекта недвижимости		Всего листов выписки: 842	
Лист № 123 раздела 4.2	Всего листов раздела 4.2: 580	Всего разделов: 8			
28.10.2022г. № КУВИ-001/2022-191121903					
Кадастровый номер: 78:42:001 6202:7					
1600	67608.91	121296.05	-	-	-
1601	67610.08	121297.46	-	-	-
1602	67611.14	121298.96	-	-	-
1603	67612.07	121300.55	-	-	-
1604	67612.85	121302.21	-	-	-
1605	67613.5	121303.93	-	-	-
1606	67614	121305.7	-	-	-
1607	67614.34	121307.5	-	-	-
1608	67614.54	121309.33	-	-	-
1609	67614.58	121311.17	-	-	-
1610	67614.46	121313	-	-	-
1611	67614.19	121314.82	-	-	-
1612	67613.77	121316.61	-	-	-
1613	67613.19	121318.35	-	-	-
1614	67612.47	121320.05	-	-	-
1615	67611.62	121321.67	-	-	-
1616	67610.62	121323.22	-	-	-
1617	67609.51	121324.68	-	-	-
1618	67608.27	121326.03	-	-	-
1619	67606.92	121327.28	-	-	-
1620	67605.47	121328.41	-	-	-
1621	67603.93	121329.42	-	-	-
1622	67602.31	121330.29	-	-	-
1623	67600.63	121331.02	-	-	-
1624	67598.89	121331.61	-	-	-
1625	67597.1	121332.05	-	-	-
1626	67595.29	121332.33	-	-	-
1627	67593.45	121332.46	-	-	-
1628	67591.61	121332.44	-	-	-
1629	67589.79	121332.26	-	-	-
1630	67587.98	121331.93	-	-	-
1631	67586.21	121331.45	-	-	-
1632	67584.79	121331.12	-	-	-
2130					
 ДОКУМЕНТ ПОДПИСАН ЭЛЕКТРОННОЙ ПОДПИСЬЮ Сертификат: 64575127400433833109200328139839306360 Владелец: ФЕДЕРАЛЬНАЯ СЛУЖБА ГОСУДАРСТВЕННОЙ РЕГИСТРАЦИИ, КАДАСТРА И КАРТОГРАФИИ Действителен с 17.05.2022 по 10.08.2023					
полное наименование должности				инициалы, фамилия	

Земельный участок		вид объекта недвижимости		Всего листов выписки: 842	
Лист № 124 раздела 4.2		Всего листов раздела 4.2: 580		Всего разделов: 8	
28.10.2022г. № КУВИ-001/2022-191121903					
Кадастровый номер: 78:42:001 6202:7					
1633	67583.36	121330.93	-	-	-
1634	67581.91	121330.89	-	-	-
1635	67580.46	121330.99	-	-	-
1636	67579.03	121331.23	-	-	-
1637	67577.63	121331.62	-	-	-
1638	67576.28	121332.14	-	-	-
1639	67574.99	121332.79	-	-	-
1640	67573.76	121333.57	-	-	-
1641	67572.62	121334.47	-	-	-
1642	67571.58	121335.47	-	-	-
1643	67570.64	121336.58	-	-	-
1644	67569.81	121337.77	-	-	-
1645	67569.11	121339.03	-	-	-
1646	67568.54	121340.37	-	-	-
1647	67568.51	121342.5	-	-	-
1648	67568.64	121344.63	-	-	-
1649	67568.92	121346.74	-	-	-
1650	67569.35	121348.83	-	-	-
1651	67569.92	121350.88	-	-	-
1652	67570.65	121352.89	-	-	-
1653	67571.51	121354.84	-	-	-
1654	67572.51	121356.73	-	-	-
1655	67573.64	121358.54	-	-	-
1656	67597.91	121391.4	-	-	-
1657	67599.03	121393	-	-	-
1658	67600.02	121394.69	-	-	-
1659	67600.89	121396.45	-	-	-
1660	67601.62	121398.27	-	-	-
1661	67602.21	121400.14	-	-	-
1662	67602.66	121402.05	-	-	-
1663	67602.96	121403.99	-	-	-
1664	67603.12	121405.94	-	-	-
1665	67603.13	121407.9	-	-	-
2131					



ДОКУМЕНТ ПОДПИСАН  
ЭЛЕКТРОННОЙ ПОДПИСЬЮ  
Сертификат: 64575127400433833109200328139839306360  
Владелец: ФЕДЕРАЛЬНАЯ СЛУЖБА ГОСУДАРСТВЕННОЙ  
РЕГИСТРАЦИИ, КАДАСТРА И КАРТОГРАФИИ  
Действителен с 17.05.2022 по 10.08.2023

полное наименование должности

инициалы, фамилия

Земельный участок		вид объекта недвижимости		Всего листов выписки: 842	
Лист № 125 раздела 4.2	Всего листов раздела 4.2: 580	Всего разделов: 8			
28.10.2022г. № КУВИ-001/2022-191121903					
Кадастровый номер: 78:42:0016202:7					
1666	67602.99	121409.86	-	-	-
1667	67602.7	121411.8	-	-	-
1668	67602.26	121413.71	-	-	-
1669	67601.69	121415.58	-	-	-
1670	67600.97	121417.41	-	-	-
1671	67600.12	121419.17	-	-	-
1672	67599.13	121420.87	-	-	-
1673	67598.03	121422.48	-	-	-
1674	67596.8	121424.01	-	-	-
1675	67595.46	121425.45	-	-	-
1676	67594.01	121426.77	-	-	-
1677	67592.48	121427.99	-	-	-
1678	67593.73	121429.76	-	-	-
1679	67594.86	121431.62	-	-	-
1680	67595.85	121433.55	-	-	-
1681	67596.71	121435.55	-	-	-
1682	67597.42	121437.6	-	-	-
1683	67597.98	121439.7	-	-	-
1684	67598.4	121441.83	-	-	-
1685	67598.66	121443.99	-	-	-
1686	67598.78	121446.16	-	-	-
1687	67595.71	121456.87	-	-	-
1688	67604.53	121494.27	-	-	-
1689	67601.59	121513.13	-	-	-
1690	67606.88	121534.12	-	-	-
1691	67624.09	121564.46	-	-	-
1692	67628.73	121576.1	-	-	-
1693	67629.43	121577.11	-	-	-
1694	67630.23	121578.05	-	-	-
1695	67631.11	121578.92	-	-	-
1696	67632.06	121579.7	-	-	-
1697	67633.08	121580.4	-	-	-
1698	67634.16	121581	-	-	-
2132					
ДОКУМЕНТ ПОДПИСАН					
ЭЛЕКТРОННОЙ ПОДПИСЬЮ					
Сертификат: 64575127400433833109200328139839306360					
Владелец: ФЕДЕРАЛЬНАЯ СЛУЖБА ГОСУДАРСТВЕННОЙ					
РЕГИСТРАЦИИ, КАДАСТРА И КАРТОГРАФИИ					
Действителен с 17.05.2022 по 10.08.2023					
ИНИЦИАЛЫ, ФАМИЛИЯ					
ПОЛНОЕ НАИМЕНОВАНИЕ ДОЛЖНОСТИ					




Земельный участок		вид объекта недвижимости	
Лист № 126 раздела 4.2	Всего листов раздела 4.2: 580	Всего разделов: 8	Всего листов выписки: 842
28.10.2022г. № КУВИ-001/2022-191121903			
Кадастровый номер: 78:42:001 6202:7			
1699	67652.72	121609.1	-
1700	67669.67	121659.63	-
1701	67674.25	121658.49	-
1702	67690.77	121657.51	-
1703	67718.44	121659.62	-
1704	67723.71	121658.52	-
1705	67739.79	121651.21	-
1706	67750.95	121642.09	-
1707	67774.96	121637.26	-
1708	67791.13	121640.12	-
1709	67803.58	121638.43	-
1710	67803.48	121636.95	-
1711	67803.49	121635.46	-
1712	67803.61	121633.99	-
1713	67803.83	121632.52	-
1714	67804.17	121631.08	-
1715	67811.94	121605.41	-
1716	67812.56	121603.5	-
1717	67813.32	121601.64	-
1718	67814.22	121599.85	-
1719	67815.25	121598.13	-
1720	67816.4	121596.49	-
1721	67817.68	121594.95	-
1722	67819.07	121593.5	-
1723	67820.57	121592.16	-
1724	67822.16	121590.94	-
1725	67823.83	121589.84	-
1726	67825.59	121588.87	-
1727	67827.41	121588.04	-
1728	67829.29	121587.34	-
1729	67831.22	121586.79	-
1730	67833.19	121586.39	-
1731	67835.17	121586.13	-
2133			



ДОКУМЕНТ ПОДПИСАН  
ЭЛЕКТРОННОЙ ПОДПИСЬЮ  
Сертификат: 64575127400433833109200328139839306360  
Владелец: ФЕДЕРАЛЬНАЯ СЛУЖБА ГОСУДАРСТВЕННОЙ  
РЕГИСТРАЦИИ, КАДАСТРА И КАРТОГРАФИИ  
Действителен с 17.05.2022 по 10.08.2023

ПОЛНОЕ НАИМЕНОВАНИЕ ДОЛЖНОСТИ

ИНИЦИАЛЫ, ФАМИЛИЯ

Земельный участок		вид объекта недвижимости	
Лист № 127 раздела 4.2	Всего листов раздела 4.2: 580	Всего разделов: 8	Всего листов выписки: 842
28.10.2022г. № КУВИ-001/2022-191121903			
Кадастровый номер: 78:42:001 6202:7			
1732	67837.18	121586.02	-
1733	67839.18	121586.07	-
1734	67841.18	121586.26	-
1735	67843.15	121586.6	-
1736	67845.1	121587.09	-
1737	67847	121587.73	-
1738	67848.85	121588.51	-
1739	67850.63	121589.42	-
1740	67852.35	121590.47	-
1741	67858.2	121593.18	-
1742	67884.59	121598.94	-
1743	67886.25	121599.37	-
1744	67887.87	121599.94	-
1745	67889.44	121600.66	-
1746	67890.94	121601.5	-
1747	67892.36	121602.47	-
1748	67893.69	121603.56	-
1749	67894.93	121604.76	-
1750	67896.06	121606.07	-
1751	67906.25	121618.92	-
1752	67918.4	121629.13	-
1753	67906.21	121650.47	-
1754	67891.18	121674.55	-
1755	67883.47	121689.36	-
1756	67881.9	121688.81	-
1757	67880.39	121688.13	-
1758	67878.94	121687.35	-
1759	67877.55	121686.44	-
1760	67876.24	121685.43	-
1761	67875.02	121684.33	-
1762	67854.68	121661.16	-
1763	67848.56	121660.95	-
1764	67837.56	121657.68	-
2134			
 ДОКУМЕНТ ПОДПИСАН ЭЛЕКТРОННОЙ ПОДПИСЬЮ Сертификат: 64575127400433833109200328139839306360 Владелец: ФЕДЕРАЛЬНАЯ СЛУЖБА ГОСУДАРСТВЕННОЙ РЕГИСТРАЦИИ, КАДАСТРА И КАРТОГРАФИИ Действителен с 17.05.2022 по 10.08.2023			
полное наименование должности			инициалы, фамилия

Земельный участок		вид объекта недвижимости		Всего листов выписки: 842	
Лист № 128 раздела 4.2	Всего листов раздела 4.2: 580	Всего разделов: 8			
28.10.2022г. № КУВИ-001/2022-191121903					
Кадастровый номер: 78:42:001 6202:7					
1765	67836.05	121658.12	-	-	-
1766	67834.51	121658.45	-	-	-
1767	67832.95	121658.66	-	-	-
1768	67831.38	121658.75	-	-	-
1769	67829.81	121658.71	-	-	-
1770	67828.25	121658.54	-	-	-
1771	67826.7	121658.26	-	-	-
1772	67825.19	121657.86	-	-	-
1773	67817.54	121655.48	-	-	-
1774	67815.85	121654.87	-	-	-
1775	67814.23	121654.11	-	-	-
1776	67812.68	121653.22	-	-	-
1777	67811.22	121652.19	-	-	-
1778	67809.86	121651.03	-	-	-
1779	67808.6	121649.76	-	-	-
1780	67807.47	121648.38	-	-	-
1781	67804.3	121649.03	-	-	-
1782	67790.87	121650.74	-	-	-
1783	67775.09	121647.94	-	-	-
1784	67755.58	121651.87	-	-	-
1785	67745.37	121660.2	-	-	-
1786	67727	121668.56	-	-	-
1787	67719.13	121670.2	-	-	-
1788	67690.68	121668.03	-	-	-
1789	67675.5	121668.93	-	-	-
1790	67675.07	121669.02	-	-	-
1791	67685.58	121695.04	-	-	-
1792	67685.98	121696.66	-	-	-
1793	67686.25	121698.31	-	-	-
1794	67686.38	121699.97	-	-	-
1795	67686.37	121701.64	-	-	-
1796	67686.21	121703.31	-	-	-
1797	67685.92	121704.95	-	-	-
2135					
ДОКУМЕНТ ПОДПИСАН ЭЛЕКТРОННОЙ ПОДПИСЬЮ					
Владелец: ФЕДЕРАЛЬНАЯ СЛУЖБА ГОСУДАРСТВЕННОЙ РЕГИСТРАЦИИ, КАДАСТРА И КАРТОГРАФИИ					
Сертификат: 64575127400433833109200328139839306360					
Действителен: с 17.05.2022 по 10.08.2023					
ИНИЦИАЛЫ, ФАМИЛИЯ					
ПОЛНОЕ НАИМЕНОВАНИЕ ДОЛЖНОСТИ					



ДОКУМЕНТ ПОДПИСАН  
ЭЛЕКТРОННОЙ ПОДПИСЬЮ  
Владелец: ФЕДЕРАЛЬНАЯ СЛУЖБА ГОСУДАРСТВЕННОЙ  
РЕГИСТРАЦИИ, КАДАСТРА И КАРТОГРАФИИ  
Сертификат: 64575127400433833109200328139839306360  
Действителен: с 17.05.2022 по 10.08.2023


Земельный участок		вид объекта недвижимости	
Лист № 129 раздела 4.2	Всего листов раздела 4.2: 580	Всего разделов: 8	Всего листов выписки: 842
28.10.2022г. № КУВИ-001/2022-191121903			
Кадастровый номер: 78:42:001 6202:7			
1798	67685.5	121706.57	-
1799	67684.94	121708.15	-
1800	67696.58	121717.66	-
1801	67697.76	121718.7	-
1802	67698.85	121719.84	-
1803	67699.85	121721.06	-
1804	67700.76	121722.36	-
1805	67701.56	121723.72	-
1806	67702.25	121725.15	-
1807	67706.89	121735.78	-
1808	67709.27	121735.71	-
1809	67711.65	121735.8	-
1810	67714.02	121736.04	-
1811	67716.37	121736.42	-
1812	67718.69	121736.95	-
1813	67720.97	121737.62	-
1814	67723.21	121738.43	-
1815	67725.4	121739.38	-
1816	67727.52	121740.46	-
1817	67729.57	121741.67	-
1818	67731.54	121743.01	-
1819	67733.42	121744.47	-
1820	67735.21	121746.04	-
1821	67736.9	121747.72	-
1822	67738.48	121749.51	-
1823	67746.02	121753.8	-
1824	67753.5	121758.2	-
1825	67760.92	121762.72	-
1826	67768.26	121767.35	-
1827	67775.53	121772.08	-
1828	67782.74	121776.93	-
1829	67789.86	121781.89	-
1830	67796.91	121786.95	-
			2136



ДОКУМЕНТ ПОДПИСАН  
ЭЛЕКТРОННОЙ ПОДПИСЬЮ  
Сертификат: 64575127400433833109200328139839306360  
Владелец: ФЕДЕРАЛЬНАЯ СЛУЖБА ГОСУДАРСТВЕННОЙ  
РЕГИСТРАЦИИ, КАДАСТРА И КАРТОГРАФИИ  
Действителен: с 17.05.2022 по 10.08.2023

ПОЛНОЕ НАИМЕНОВАНИЕ ДОЛЖНОСТИ

ИНИЦИАЛЫ, ФАМИЛИЯ

Земельный участок		вид объекта недвижимости		Всего листов выписки: 842	
Лист № 130 раздела 4.2		Всего листов раздела 4.2: 580		Всего разделов: 8	
28.10.2022г. № КУВИ-001/2022-191121903					
Кадастровый номер: 78:42:001 6202:7					
1831	67803.89	121792.12	-	-	-
1832	67810.79	121797.4	-	-	-
1833	67814.95	121801.71	-	-	-
1834	67816.38	121803.19	-	-	-
1835	67817.69	121804.78	-	-	-
1836	67818.89	121806.47	-	-	-
1837	67819.95	121808.24	-	-	-
1838	67820.87	121810.08	-	-	-
1839	67821.66	121811.99	-	-	-
1840	67822.3	121813.96	-	-	-
1841	67823.17	121815.12	-	-	-
1842	67823.95	121816.35	-	-	-
1843	67824.65	121817.64	-	-	-
1844	67826.26	121817.4	-	-	-
1845	67827.89	121817.29	-	-	-
1846	67829.53	121817.32	-	-	-
1847	67831.15	121817.48	-	-	-
1848	67832.76	121817.78	-	-	-
1849	67834.34	121818.2	-	-	-
1850	67835.87	121818.76	-	-	-
1851	67837.36	121819.43	-	-	-
1852	67838.79	121820.23	-	-	-
1853	67840.15	121821.14	-	-	-
1854	67841.43	121822.16	-	-	-
1855	67845.86	121825.99	-	-	-
1856	67860.29	121844.13	-	-	-
1857	67877.29	121866.6	-	-	-
1858	67882.59	121872.25	-	-	-
1859	67888.93	121881.19	-	-	-
1860	67898.77	121897.98	-	-	-
1861	67899.92	121901.62	-	-	-
1862	67902.14	121905.18	-	-	-
1863	67902.71	121908.32	-	-	-
2137					
 ДОКУМЕНТ ПОДПИСАН ЭЛЕКТРОННОЙ ПОДПИСЬЮ Владелец: ФЕДЕРАЛЬНАЯ СЛУЖБА ГОСУДАРСТВЕННОЙ РЕГИСТРАЦИИ, КАДАСТРА И КАРТОГРАФИИ Действителен с 17.05.2022 по 10.08.2023					
полное наименование должности					инициалы, фамилия

Земельный участок		вид объекта недвижимости	
Лист № 131 раздела 4.2	Всего листов раздела 4.2: 580	Всего разделов: 8	Всего листов выписки: 842
28.10.2022г. № КУВИ-001/2022-191121903			
Кадастровый номер: 78:42:0016202:7			
1864	67903.43	121911.43	-
1865	67904.31	121914.51	-
1866	67905.34	121917.54	-
1867	67907.61	121918.75	-
1868	67909.82	121920.07	-
1869	67911.97	121921.48	-
1870	67914.06	121922.99	-
1871	67916.08	121924.6	-
1872	67918.02	121926.3	-
1873	67919.44	121927.88	-
1874	67920.75	121929.57	-
1875	67921.93	121931.35	-
1876	67922.98	121933.21	-
1877	67923.89	121935.13	-
1878	67924.67	121937.13	-
1879	67941.97	121944.22	-
1880	67943.63	121945.21	-
1881	67945.21	121946.33	-
1882	67946.7	121947.57	-
1883	67948.1	121948.91	-
1884	67949.39	121950.36	-
1885	67950.57	121951.9	-
1886	67951.63	121953.52	-
1887	67952.57	121955.22	-
1888	67953.38	121956.98	-
1889	67954.05	121958.8	-
1890	67954.58	121960.66	-
1891	67954.98	121962.56	-
1892	67955.23	121964.48	-
1893	67955.33	121966.42	-
1894	67955.29	121968.36	-
1895	67955.11	121970.29	-
1896	67955.47	121971.69	-
			2138
полное наименование должности			инициалы, фамилия



ДОКУМЕНТ ПОДПИСАН

ЭЛЕКТРОННОЙ ПОДПИСЬЮ

Сертификат: 64575127400433833109200328139839306360

Владелец: ФЕДЕРАЛЬНАЯ СЛУЖБА ГОСУДАРСТВЕННОЙ

РЕГИСТРАЦИИ, КАДАСТРА И КАРТОГРАФИИ

Действителен: с 17.05.2022 по 10.08.2023

Земельный участок		вид объекта недвижимости		Всего листов выписки: 842	
Лист № 132 раздела 4.2	Всего листов раздела 4.2: 580	Всего разделов: 8			
28.10.2022г. № КУВИ-001/2022-191121903					
Кадастровый номер: 78:42:001 6202:7					
1897	67955.98	121973.05	-	-	-
1898	67956.61	121974.35	-	-	-
1899	67957.37	121975.59	-	-	-
1900	67958.25	121976.75	-	-	-
1901	67959.23	121977.81	-	-	-
1902	67960.31	121978.77	-	-	-
1903	67961.49	121979.63	-	-	-
1904	67962.74	121980.36	-	-	-
1905	67964.06	121980.97	-	-	-
1906	67965.43	121981.45	-	-	-
1907	67966.99	121982.12	-	-	-
1908	67970.73	121983.15	-	-	-
1909	67975.68	121993.76	-	-	-
1910	67985.8	122001.73	-	-	-
1911	67993.1	122003.92	-	-	-
1912	68006.75	122006.97	-	-	-
1913	68014.29	122016.59	-	-	-
1914	68021.95	122026.13	-	-	-
1915	68025.04	122027.8	-	-	-
1916	68028.09	122029.56	-	-	-
1917	68031.1	122031.39	-	-	-
1918	68034.06	122033.31	-	-	-
1919	68035.09	122051.44	-	-	-
1920	68040.19	122063.31	-	-	-
1921	68072.79	122092.71	-	-	-
1922	68079.47	122103.84	-	-	-
1923	68082.6	122121.66	-	-	-
1924	68085.21	122126.22	-	-	-
1925	68088.39	122130.89	-	-	-
1926	68092.76	122127.46	-	-	-
1927	68091.78	122129.4	-	-	-
1928	68090.68	122131.28	-	-	-
1929	68089.46	122133.08	-	-	-
2139					



ДОКУМЕНТ ПОДПИСАН

ЭЛЕКТРОННОЙ ПОДПИСЬЮ

Сертификат: 64575127400433833109200328139839306360

Владелец: ФЕДЕРАЛЬНАЯ СЛУЖБА ГОСУДАРСТВЕННОЙ

РЕГИСТРАЦИИ, КАДАСТРА И КАРТОГРАФИИ


Действителен: с 17.05.2022 по 10.08.2023


полное наименование должности

инициалы, фамилия


Земельный участок		вид объекта недвижимости		Всего листов выписки: 842	
Лист № 133 раздела 4.2	Всего листов раздела 4.2: 580	Всего разделов: 8			
28.10.2022г. № КУВИ-001/2022-191121903					
Кадастровый номер: 78:42:001 6202:7					
1930	68088.13	122134.79	-	-	-
1931	68086.68	122136.42	-	-	-
1932	68085.14	122137.95	-	-	-
1933	68083.49	122139.37	-	-	-
1934	68081.76	122140.68	-	-	-
1935	68079.94	122141.88	-	-	-
1936	68078.06	122142.96	-	-	-
1937	68082.28	122150.07	-	-	-
1938	68083.85	122150.48	-	-	-
1939	68085.09	122150.63	-	-	-
1940	68086.3	122150.93	-	-	-
1941	68087.47	122151.39	-	-	-
1942	68088.57	122151.98	-	-	-
1943	68089.58	122152.71	-	-	-
1944	68090.51	122153.55	-	-	-
1945	68091.31	122154.51	-	-	-
1946	68092	122155.56	-	-	-
1947	68092.55	122156.68	-	-	-
1948	68092.95	122157.86	-	-	-
1949	68093.21	122159.09	-	-	-
1950	68093.31	122160.33	-	-	-
1951	68093.26	122161.58	-	-	-
1952	68093.05	122162.82	-	-	-
1953	68092.7	122164.02	-	-	-
1954	68090.88	122167.47	-	-	-
1955	68089.43	122173.69	-	-	-
1956	68090.37	122174.84	-	-	-
1957	68092.27	122176.07	-	-	-
1958	68094.25	122177.18	-	-	-
1959	68096.29	122178.15	-	-	-
1960	68098.4	122178.99	-	-	-
1961	68100.56	122179.69	-	-	-
1962	68102.76	122180.24	-	-	-
2140					
ДОКУМЕНТ ПОДПИСАН ЭЛЕКТРОННОЙ ПОДПИСЬЮ					
Сертификат: 64575127400433833109200328139839306360					
Владелец: ФЕДЕРАЛЬНАЯ СЛУЖБА ГОСУДАРСТВЕННОЙ РЕГИСТРАЦИИ, КАДАСТРА И КАРТОГРАФИИ					
Действителен: с 17.05.2022 по 10.08.2023					
ИНИЦИАЛЫ, ФАМИЛИЯ					
ПОЛНОЕ НАИМЕНОВАНИЕ ДОЛЖНОСТИ					



Земельный участок					
вид объекта недвижимости					
Лист № 134 раздела 4.2	Всего листов раздела 4.2: 580	Всего разделов: 8	Всего листов выписки: 842		
28.10.2022г. № КУВИ-001/2022-191121903					
Кадастровый номер: 78:42:001 6202:7					
1963	68104.99	122180.65	-	-	-
1964	68107.24	122180.91	-	-	-
1965	68109.51	122181.03	-	-	-
1966	68124.55	122179.28	-	-	-
1967	68136.91	122182.67	-	-	-
1968	68138.24	122182.67	-	-	-
1969	68139.57	122182.55	-	-	-
1970	68140.88	122182.31	-	-	-
1971	68142.17	122181.94	-	-	-
1972	68143.41	122181.46	-	-	-
1973	68144.61	122180.87	-	-	-
1974	68145.74	122180.16	-	-	-
1975	68146.81	122179.36	-	-	-
1976	68153.47	122168.34	-	-	-
1977	68164.84	122162.43	-	-	-
1978	68171.83	122157.11	-	-	-
1979	68178.2	122154.71	-	-	-
1980	68179.75	122153.61	-	-	-
1981	68181.38	122152.63	-	-	-
1982	68183.08	122151.77	-	-	-
1983	68184.84	122151.05	-	-	-
1984	68186.65	122150.46	-	-	-
1985	68188.49	122150.01	-	-	-
1986	68190.37	122149.7	-	-	-
1987	68192.26	122149.53	-	-	-
1988	68194.17	122149.5	-	-	-
1989	68196.07	122149.62	-	-	-
1990	68197.95	122149.88	-	-	-
1991	68199.81	122150.28	-	-	-
1992	68201.63	122150.82	-	-	-
1993	68203.41	122151.49	-	-	-
1994	68205.14	122152.3	-	-	-
1995	68213.28	122153.84	-	-	-
2141					
полное наименование должности					
 ДОКУМЕНТ ПОДПИСАН ЭЛЕКТРОННОЙ ПОДПИСЬЮ Владелец: ФЕДЕРАЛЬНАЯ СЛУЖБА ГОСУДАРСТВЕННОЙ РЕГИСТРАЦИИ, КАДАСТРА И КАРТОГРАФИИ Действителен: с 17.05.2022 по 10.08.2023					
					инициалы, фамилия

Земельный участок		вид объекта недвижимости		Всего листов выписки: 842	
Лист № 135 раздела 4.2	Всего листов раздела 4.2: 580	Всего разделов: 8			
28.10.2022г. № КУВИ-001/2022-191121903					
Кадастровый номер: 78:42:001 6202:7					
1996	68224.85	122152.3	-	-	-
1997	68241.22	122151.94	-	-	-
1998	68253.36	122155.68	-	-	-
1999	68255.02	122158.12	-	-	-
2000	68255.72	122157.83	-	-	-
2001	68256.47	122157.65	-	-	-
2002	68257.23	122157.58	-	-	-
2003	68257.99	122157.64	-	-	-
2004	68258.73	122157.81	-	-	-
2005	68259.45	122158.09	-	-	-
2006	68267.35	122161.89	-	-	-
2007	68276.64	122169.45	-	-	-
2008	68290.32	122176.57	-	-	-
2009	68293.73	122181.01	-	-	-
2010	68311.96	122178.79	-	-	-
2011	68314.75	122179.96	-	-	-
2012	68333.62	122177.83	-	-	-
2013	68347.37	122184.4	-	-	-
2014	68371.89	122184.65	-	-	-
2015	68383.93	122177.55	-	-	-
2016	68385.43	122176.74	-	-	-
2017	68386.99	122176.07	-	-	-
2018	68388.61	122175.54	-	-	-
2019	68390.27	122175.14	-	-	-
2020	68391.95	122174.89	-	-	-
2021	68393.65	122174.78	-	-	-
2022	68395.35	122174.82	-	-	-
2023	68397.05	122175	-	-	-
2024	68439.07	122181.28	-	-	-
2025	68463.94	122178.53	-	-	-
2026	68490.54	122175.11	-	-	-
2027	68512.89	122167.33	-	-	-
2028	68584.86	122167.53	-	-	-
2142					
 ДОКУМЕНТ ПОДПИСАН ЭЛЕКТРОННОЙ ПОДПИСЬЮ Сертификат: 64575127400433833109200328139839306360 Владелец: ФЕДЕРАЛЬНАЯ СЛУЖБА ГОСУДАРСТВЕННОЙ РЕГИСТРАЦИИ, КАДАСТРА И КАРТОГРАФИИ Действителен с 17.05.2022 по 10.08.2023					
полное наименование должности				инициалы, фамилия	

Земельный участок		вид объекта недвижимости	
Лист № 136 раздела 4.2	Всего листов раздела 4.2: 580	Всего разделов: 8	Всего листов выписки: 842
28.10.2022г. № КУВИ-001/2022-191121903			
Кадастровый номер: 78:42:0016202:7			
2029	68608.86	122167.27	-
2030	68649.05	122160.8	-
2031	68674.15	122162.2	-
2032	68702.1	122159.85	-
2033	68714.92	122158.28	-
2034	68715.32	122158.63	-
2035	68728.15	122165.83	-
2036	68732.92	122167.12	-
2037	68740.17	122168.01	-
2038	68742.94	122167.72	-
2039	68747.89	122168.83	-
2040	68765.41	122168.75	-
1	68765.87	122172.02	-



ПОЛНОЕ НАИМЕНОВАНИЕ ДОЛЖНОСТИ

ИНИЦИАЛЫ, ФАМИЛИЯ

Земельный участок	
вид объекта недвижимости	
Лист № 137 раздела 4.2	Всего листов раздела 4.2: 580
Всего листов раздела 4.2: 580	Всего листов выписки: 842
28.10.2022г. № КУВИ-001/2022-191121903	
Кадастровый номер: 78:42:0016202:7	

Сведения о характерных точках границы части (частей) земельного участка  
Учетный номер части: 78:42:0016202:7/61

Номер точки	Координаты, м		Описание закрепления на местности	Средняя квадратичная погрешность определения координат характерных точек границ земельного участка, м
	X	Y		
1	2	3	4	5
1	68081.14	122231.75	-	-
2	68077.9	122230.57	-	-
3	68074.7	122229.28	-	-
4	68071.56	122227.86	-	-
5	68068.48	122226.33	-	-
6	68065.45	122224.68	-	-
7	68062.5	122222.91	-	-
8	68059.61	122221.03	-	-
9	68056.79	122219.05	-	-
10	68054.06	122216.96	-	-
11	68051.86	122215.14	-	-
12	68049.77	122213.2	-	-
13	68047.79	122211.15	-	-
14	68045.92	122209	-	-
15	68044.17	122206.75	-	-
16	68042.54	122204.4	-	-
17	68041.05	122201.98	-	-
18	68039.69	122199.47	-	-
19	68038.47	122196.89	-	-
20	68037.39	122194.25	-	-
21	68036.46	122191.56	-	-
22	68035.67	122188.82	-	-
23	68035.04	122186.04	-	-
24	68034.56	122183.23	-	-
25	68034.23	122180.4	-	-
26	68034.06	122177.56	-	-
27	68028.85	122168.8	-	-



ДОКУМЕНТ ПОДПИСАН

ЭЛЕКТРОННОЙ ПОДПИСЬЮ

Сертификат: 64575127400433833109200328139839306360

Владелец: ФЕДЕРАЛЬНАЯ СЛУЖБА ГОСУДАРСТВЕННОЙ

РЕГИСТРАЦИИ, КАДАСТРА И КАРТОГРАФИИ

Действителен: с 17.05.2022 по 10.08.2023

полное наименование должности

инициалы, фамилия

Земельный участок		вид объекта недвижимости		Всего листов выписки: 842	
Лист № 138 раздела 4.2	Всего листов раздела 4.2: 580	Всего разделов: 8			
28.10.2022г. № КУВИ-001/2022-191121903					
Кадастровый номер: 78:42:001 6202:7					
28	68027.47	122166.34	-	-	-
29	68026.24	122163.81	-	-	-
30	68025.15	122161.21	-	-	-
31	68024.21	122158.56	-	-	-
32	68023.41	122155.85	-	-	-
33	68022.78	122153.11	-	-	-
34	68022.29	122150.33	-	-	-
35	68021.97	122147.54	-	-	-
36	68021.8	122144.73	-	-	-
37	68021.79	122141.91	-	-	-
38	68021.94	122139.1	-	-	-
39	68022.25	122136.3	-	-	-
40	68022.71	122133.52	-	-	-
41	68023.34	122130.78	-	-	-
42	68023.66	122131.23	-	-	-
43	68024.12	122132.78	-	-	-
44	68024.43	122134.38	-	-	-
45	68024.59	122136	-	-	-
46	68024.59	122137.63	-	-	-
47	68024.43	122139.25	-	-	-
48	68024.12	122140.85	-	-	-
49	68023.66	122142.41	-	-	-
50	68023.3	122143.09	-	-	-
51	68023.07	122143.83	-	-	-
52	68022.97	122144.6	-	-	-
53	68023.01	122145.37	-	-	-
54	68023.18	122146.12	-	-	-
55	68023.48	122146.84	-	-	-
56	68023.9	122147.48	-	-	-
57	68024.43	122148.05	-	-	-
58	68025.05	122148.51	-	-	-
59	68025.74	122148.86	-	-	-
60	68026.49	122149.08	-	-	-
2145					
ДОКУМЕНТ ПОДПИСАН					
ЭЛЕКТРОННОЙ ПОДПИСЬЮ					
Сертификат: 64575127400433833109200328139839306360					
Владелец: ФЕДЕРАЛЬНАЯ СЛУЖБА ГОСУДАРСТВЕННОЙ					
РЕГИСТРАЦИИ, КАДАСТРА И КАРТОГРАФИИ					
Действителен с 17.05.2022 по 10.08.2023					
ИНИЦИАЛЫ, ФАМИЛИЯ					
ПОЛНОЕ НАИМЕНОВАНИЕ ДОЛЖНОСТИ					

Земельный участок		вид объекта недвижимости		Всего листов выписки: 842	
Лист № 139 раздела 4.2	Всего листов раздела 4.2: 580	Всего разделов: 8			
28.10.2022г. № КУВИ-001/2022-191121903					
Кадастровый номер: 78:42:0016202:7					
61	68027.26	122149.17	-	-	-
62	68030.95	122145.97	-	-	-
63	68038.32	122146.05	-	-	-
64	68040.35	122144.68	-	-	-
65	68040.33	122143.93	-	-	-
66	68039.6	122142.02	-	-	-
67	68040.84	122141.81	-	-	-
68	68042.04	122141.45	-	-	-
69	68043.19	122140.95	-	-	-
70	68044.27	122140.3	-	-	-
71	68045.26	122139.52	-	-	-
72	68046.14	122138.62	-	-	-
73	68046.9	122137.62	-	-	-
74	68066.5	122124.89	-	-	-
75	68067.29	122125.07	-	-	-
76	68068.11	122125.12	-	-	-
77	68068.93	122125.02	-	-	-
78	68069.71	122124.77	-	-	-
79	68070.44	122124.4	-	-	-
80	68071.09	122123.89	-	-	-
81	68071.65	122123.29	-	-	-
82	68074.3	122119.8	-	-	-
83	68074.67	122119.09	-	-	-
84	68074.9	122118.32	-	-	-
85	68074.98	122117.53	-	-	-
86	68074.9	122116.73	-	-	-
87	68074.67	122115.96	-	-	-
88	68074.3	122115.26	-	-	-
89	68073.03	122114.62	-	-	-
90	68072.28	122114.58	-	-	-
91	68071.56	122114.42	-	-	-
92	68070.86	122114.15	-	-	-
93	68070.22	122113.77	-	-	-
2146					



ДОКУМЕНТ ПОДПИСАН

ЭЛЕКТРОННОЙ ПОДПИСЬЮ

Сертификат: 64575127400433833109200328139839306360

Владелец: ФЕДЕРАЛЬНАЯ СЛУЖБА ГОСУДАРСТВЕННОЙ

РЕГИСТРАЦИИ, КАДАСТРА И КАРТОГРАФИИ

Действителен: с 17.05.2022 по 10.08.2023

полное наименование должности

инициалы, фамилия

Земельный участок		вид объекта недвижимости		Всего листов выписки: 842	
Лист № 140 раздела 4.2		Всего листов раздела 4.2: 580		Всего разделов: 8	
28.10.2022г. № КУВИ-001/2022-191121903					
Кадастровый номер: 78:42:0016202:7					
94	68069.66	122113.29	-	-	-
95	68069.17	122112.73	-	-	-
96	68068.79	122112.1	-	-	-
97	68068.71	122109.59	-	-	-
98	68067.33	122108.05	-	-	-
99	68062.63	122105.46	-	-	-
100	68058.3	122100.94	-	-	-
101	68056.16	122099.6	-	-	-
102	68052.83	122099.71	-	-	-
103	68050.22	122098.01	-	-	-
104	68052.59	122096.92	-	-	-
105	68055.01	122095.96	-	-	-
106	68057.48	122095.13	-	-	-
107	68060	122094.43	-	-	-
108	68062.54	122093.86	-	-	-
109	68065.11	122093.42	-	-	-
110	68067.7	122093.12	-	-	-
111	68070.31	122092.95	-	-	-
112	68072.92	122092.92	-	-	-
113	68079.47	122103.84	-	-	-
114	68082.6	122121.66	-	-	-
115	68085.21	122126.22	-	-	-
116	68088.39	122130.89	-	-	-
117	68104.66	122118.11	-	-	-
118	68132.19	122154.89	-	-	-
119	68145.05	122144.34	-	-	-
120	68155.15	122136.44	-	-	-
121	68170.98	122155.8	-	-	-
122	68199	122138.65	-	-	-
123	68205.49	122149.35	-	-	-
124	68230.51	122149.13	-	-	-
125	68236.92	122150.62	-	-	-
126	68265.92	122159.55	-	-	-
2147					



ДОКУМЕНТ ПОДПИСАН  
ЭЛЕКТРОННОЙ ПОДПИСЬЮ  
Сертификат: 64575127400433833109200328139839306360  
Владелец: ФЕДЕРАЛЬНАЯ СЛУЖБА ГОСУДАРСТВЕННОЙ  
РЕГИСТРАЦИИ, КАДАСТРА И КАРТОГРАФИИ  
Действителен с 17.05.2022 по 10.08.2023

полное наименование должности

инициалы, фамилия

Земельный участок		вид объекта недвижимости		Всего листов выписки: 842	
Лист № 141 раздела 4.2	Всего листов раздела 4.2: 580	Всего разделов: 8			
28.10.2022г. № КУВИ-001/2022-191121903					
Кадастровый номер: 78:42:001 6202:7					
127	68288.82	122168.89	-	-	-
128	68291.03	122169.98	-	-	-
129	68294.53	122171.45	-	-	-
130	68314.75	122179.96	-	-	-
131	68336.93	122177.46	-	-	-
132	68344.26	122176.36	-	-	-
133	68351.62	122174.9	-	-	-
134	68363.98	122173.04	-	-	-
135	68376.02	122169.88	-	-	-
136	68378.4	122169.38	-	-	-
137	68393.54	122165.69	-	-	-
138	68398.03	122164.8	-	-	-
139	68423.26	122160.83	-	-	-
140	68430.53	122158.93	-	-	-
141	68435.22	122157.17	-	-	-
142	68465.48	122148.09	-	-	-
143	68467.48	122147.83	-	-	-
144	68469	122147.92	-	-	-
145	68481.76	122147.44	-	-	-
146	68496.83	122146.46	-	-	-
147	68517.07	122146.25	-	-	-
148	68544.64	122144.96	-	-	-
149	68554.66	122143.56	-	-	-
150	68559.39	122141.79	-	-	-
151	68561.57	122140.63	-	-	-
152	68566.4	122137.48	-	-	-
153	68584.74	122137.53	-	-	-
154	68606.3	122137.29	-	-	-
155	68647.48	122130.67	-	-	-
156	68673.73	122132.13	-	-	-
157	68684.7	122131.21	-	-	-
158	68692.9	122139.26	-	-	-
159	68715.32	122158.63	-	-	-
2148					
ДОКУМЕНТ ПОДПИСАН					
ЭЛЕКТРОННОЙ ПОДПИСЬЮ					
Сертификат: 64575127400433833109200328139839306360					
Владелец: ФЕДЕРАЛЬНАЯ СЛУЖБА ГОСУДАРСТВЕННОЙ					
РЕГИСТРАЦИИ, КАДАСТРА И КАРТОГРАФИИ					
Действителен: с 17.05.2022 по 10.08.2023					
ИНИЦИАЛЫ, ФАМИЛИЯ					
ПОЛНОЕ НАИМЕНОВАНИЕ ДОЛЖНОСТИ					



ДОКУМЕНТ ПОДПИСАН  
ЭЛЕКТРОННОЙ ПОДПИСЬЮ  
Сертификат: 64575127400433833109200328139839306360  
Владелец: ФЕДЕРАЛЬНАЯ СЛУЖБА ГОСУДАРСТВЕННОЙ  
РЕГИСТРАЦИИ, КАДАСТРА И КАРТОГРАФИИ  
Действителен: с 17.05.2022 по 10.08.2023



Земельный участок		вид объекта недвижимости		Всего листов выписки: 842	
Лист № 142 раздела 4.2	Всего листов раздела 4.2: 580	Всего разделов: 8			
28.10.2022г. № КУВИ-001/2022-191121903					
Кадастровый номер: 78:42:001 6202:7					
160	68728.15	122165.83	-	-	-
161	68732.92	122167.12	-	-	-
162	68740.17	122168.01	-	-	-
163	68742.94	122167.72	-	-	-
164	68747.89	122168.83	-	-	-
165	68765.41	122168.75	-	-	-
166	68765.87	122172.02	-	-	-
167	68741.86	122175.13	-	-	-
168	68704.16	122179.75	-	-	-
169	68674.43	122182.25	-	-	-
170	68650.09	122180.89	-	-	-
171	68610.57	122187.25	-	-	-
172	68584.94	122187.53	-	-	-
173	68516.24	122187.34	-	-	-
174	68495.15	122194.68	-	-	-
175	68466.32	122198.39	-	-	-
176	68438.68	122201.45	-	-	-
177	68394.09	122194.78	-	-	-
178	68377.25	122204.71	-	-	-
179	68342.74	122204.35	-	-	-
180	68327.45	122197.05	-	-	-
181	68302.06	122200.14	-	-	-
182	68299.17	122199.21	-	-	-
183	68294.82	122193.28	-	-	-
184	68291.79	122186.69	-	-	-
185	68287.03	122180.49	-	-	-
186	68273.88	122173.65	-	-	-
187	68264.65	122166.14	-	-	-
188	68257.28	122162.59	-	-	-
189	68255.17	122163.51	-	-	-
190	68252.01	122162.85	-	-	-
191	68249.9	122159.29	-	-	-
192	68241.29	122156.94	-	-	-
2149					
ДОКУМЕНТ ПОДПИСАН					
ЭЛЕКТРОННОЙ ПОДПИСЬЮ					
Сертификат: 64575127400433833109200328139839306360					
Владелец: ФЕДЕРАЛЬНАЯ СЛУЖБА ГОСУДАРСТВЕННОЙ					
РЕГИСТРАЦИИ, КАДАСТРА И КАРТОГРАФИИ					
Действителен с 17.05.2022 по 10.08.2023					
ИНИЦИАЛЫ, ФАМИЛИЯ					
ПОЛНОЕ НАИМЕНОВАНИЕ ДОЛЖНОСТИ					

Земельный участок		вид объекта недвижимости		Всего листов выписки: 842	
Лист № 143 раздела 4.2	Всего листов раздела 4.2: 580	Всего разделов: 8			
28.10.2022г. № КУВИ-001/2022-191121903					
Кадастровый номер: 78:42:001 6202:7					
193	68225.23	122157.29	-	-	-
194	68213.14	122158.9	-	-	-
195	68203.46	122157.07	-	-	-
196	68201.91	122156.29	-	-	-
197	68200.3	122155.64	-	-	-
198	68198.64	122155.14	-	-	-
199	68196.94	122154.78	-	-	-
200	68195.22	122154.56	-	-	-
201	68193.49	122154.49	-	-	-
202	68191.76	122154.57	-	-	-
203	68190.04	122154.8	-	-	-
204	68188.34	122155.18	-	-	-
205	68186.69	122155.69	-	-	-
206	68185.08	122156.35	-	-	-
207	68183.54	122157.14	-	-	-
208	68182.07	122158.06	-	-	-
209	68180.69	122159.11	-	-	-
210	68174.28	122161.53	-	-	-
211	68167.53	122166.67	-	-	-
212	68157.02	122172.13	-	-	-
213	68150.69	122182.61	-	-	-
214	68149.47	122183.63	-	-	-
215	68148.18	122184.56	-	-	-
216	68146.81	122185.37	-	-	-
217	68145.38	122186.07	-	-	-
218	68143.9	122186.64	-	-	-
219	68142.38	122187.1	-	-	-
220	68140.82	122187.42	-	-	-
221	68139.24	122187.62	-	-	-
222	68137.65	122187.68	-	-	-
223	68136.07	122187.62	-	-	-
224	68124.17	122184.36	-	-	-
225	68109.79	122186.03	-	-	-
2150					
ДОКУМЕНТ ПОДПИСАН ЭЛЕКТРОННОЙ ПОДПИСЬЮ					
Владелец: ФЕДЕРАЛЬНАЯ СЛУЖБА ГОСУДАРСТВЕННОЙ РЕГИСТРАЦИИ, КАДАСТРА И КАРТОГРАФИИ					
Сертификат: 64575127400433833109200328139839306360					
Действителен: с 17.05.2022 по 10.08.2023					
ИНИЦИАЛЫ, ФАМИЛИЯ					
ПОЛНОЕ НАИМЕНОВАНИЕ ДОЛЖНОСТИ					



ДОКУМЕНТ ПОДПИСАН

ЭЛЕКТРОННОЙ ПОДПИСЬЮ

Сертификат: 64575127400433833109200328139839306360

Владелец: ФЕДЕРАЛЬНАЯ СЛУЖБА ГОСУДАРСТВЕННОЙ

РЕГИСТРАЦИИ, КАДАСТРА И КАРТОГРАФИИ

Действителен: с 17.05.2022 по 10.08.2023

ИНИЦИАЛЫ, ФАМИЛИЯ

ПОЛНОЕ НАИМЕНОВАНИЕ ДОЛЖНОСТИ

Земельный участок		вид объекта недвижимости		Всего листов выписки: 842	
Лист № 144 раздела 4.2		Всего листов раздела 4.2: 580		Всего разделов: 8	
28.10.2022г. № КУВИ-001/2022-191121903					
Кадастровый номер: 78:42:0016202:7					
226	68107.37	122185.93	-	-	-
227	68104.97	122185.7	-	-	-
228	68102.58	122185.31	-	-	-
229	68100.22	122184.78	-	-	-
230	68097.9	122184.1	-	-	-
231	68095.63	122183.29	-	-	-
232	68093.41	122182.33	-	-	-
233	68091.25	122181.25	-	-	-
234	68089.16	122180.03	-	-	-
235	68087.16	122178.69	-	-	-
236	68084.56	122176.15	-	-	-
237	68084.4	122173.25	-	-	-
238	68086.15	122165.71	-	-	-
239	68088.09	122162.03	-	-	-
240	68088.27	122161.17	-	-	-
241	68088.31	122160.3	-	-	-
242	68088.2	122159.44	-	-	-
243	68087.94	122158.61	-	-	-
244	68087.54	122157.84	-	-	-
245	68087.02	122157.14	-	-	-
246	68086.38	122156.54	-	-	-
247	68085.66	122156.07	-	-	-
248	68084.86	122155.72	-	-	-
249	68084.01	122155.51	-	-	-
250	68083.15	122155.46	-	-	-
251	68079.04	122154.39	-	-	-
252	68072.21	122142.91	-	-	-
253	68071.78	122143.17	-	-	-
254	68078.71	122154.82	-	-	-
255	68083.09	122155.96	-	-	-
256	68083.89	122156	-	-	-
257	68084.68	122156.19	-	-	-
258	68085.42	122156.51	-	-	-
2151					



ДОКУМЕНТ ПОДПИСАН

ЭЛЕКТРОННОЙ ПОДПИСЬЮ

Сертификат: 64575127400433833109200328139839306360

Владелец: ФЕДЕРАЛЬНАЯ СЛУЖБА ГОСУДАРСТВЕННОЙ


РЕГИСТРАЦИИ, КАДАСТРА И КАРТОГРАФИИ


Действителен: с 17.05.2022 по 10.08.2023


полное наименование должности


инициалы, фамилия

Земельный участок		вид объекта недвижимости		Всего листов выписки: 842	
Лист № 145 раздела 4.2	Всего листов раздела 4.2: 580	Всего разделов: 8			
28.10.2022г. № КУВИ-001/2022-191121903					
Кадастровый номер: 78:42:0016202:7					
259	68086.1	122156.96	-	-	-
260	68086.68	122157.52	-	-	-
261	68087.16	122158.17	-	-	-
262	68087.51	122158.9	-	-	-
263	68087.73	122159.68	-	-	-
264	68087.81	122160.48	-	-	-
265	68087.75	122161.29	-	-	-
266	68087.55	122162.08	-	-	-
267	68085.52	122165.74	-	-	-
268	68083.9	122173.22	-	-	-
269	68084.07	122176.37	-	-	-
270	68086.83	122179.08	-	-	-
271	68088.86	122180.44	-	-	-
272	68090.98	122181.68	-	-	-
273	68093.17	122182.78	-	-	-
274	68095.43	122183.75	-	-	-
275	68097.73	122184.57	-	-	-
276	68100.09	122185.26	-	-	-
277	68102.48	122185.8	-	-	-
278	68104.9	122186.19	-	-	-
279	68107.34	122186.43	-	-	-
280	68109.8	122186.53	-	-	-
281	68124.2	122184.86	-	-	-
282	68135.93	122188.1	-	-	-
283	68137.57	122188.17	-	-	-
284	68139.22	122188.11	-	-	-
285	68140.85	122187.91	-	-	-
286	68142.47	122187.58	-	-	-
287	68144.05	122187.11	-	-	-
288	68145.58	122186.52	-	-	-
289	68147.06	122185.79	-	-	-
290	68148.48	122184.95	-	-	-
291	68149.82	122183.99	-	-	-
2152					
ДОКУМЕНТ ПОДПИСАН					
ЭЛЕКТРОННОЙ ПОДПИСЬЮ					
Сертификат: 64575127400433833109200328139839306360					
Владелец: ФЕДЕРАЛЬНАЯ СЛУЖБА ГОСУДАРСТВЕННОЙ					
РЕГИСТРАЦИИ, КАДАСТРА И КАРТОГРАФИИ					
Действителен с 17.05.2022 по 10.08.2023					
ИНИЦИАЛЫ, ФАМИЛИЯ					
ПОЛНОЕ НАИМЕНОВАНИЕ ДОЛЖНОСТИ					


Земельный участок		вид объекта недвижимости	
Лист № 146 раздела 4.2	Всего листов раздела 4.2: 580	Всего разделов: 8	Всего листов выписки: 842
28.10.2022г. № КУВИ-001/2022-191121903			
Кадастровый номер: 78:42:001 6202:7			
292	68151.08	122182.93	-
293	68157.37	122172.51	-
294	68167.8	122167.09	-
295	68174.52	122161.97	-
296	68180.94	122159.55	-
297	68182.29	122158.52	-
298	68183.73	122157.61	-
299	68185.25	122156.83	-
300	68186.82	122156.18	-
301	68188.45	122155.67	-
302	68190.11	122155.3	-
303	68191.8	122155.07	-
304	68193.5	122155	-
305	68195.2	122155.06	-
306	68196.89	122155.28	-
307	68198.56	122155.64	-
308	68200.19	122156.14	-
309	68201.77	122156.77	-
310	68203.29	122157.55	-
311	68213.13	122159.41	-
312	68225.27	122157.79	-
313	68241.23	122157.44	-
314	68249.57	122159.72	-
315	68251.69	122163.29	-
316	68255.22	122164.03	-
317	68257.27	122163.14	-
318	68264.38	122166.57	-
319	68273.6	122174.07	-
320	68286.7	122180.89	-
321	68291.36	122186.95	-
322	68294.39	122193.53	-
323	68298.86	122199.64	-
324	68300.12	122203.05	-
			2153
полное наименование должности			
 <p>ДОКУМЕНТ ПОДПИСАН ЭЛЕКТРОННОЙ ПОДПИСЬЮ Сертификат: 64575127400433833109200328139839306360 Владелец: ФЕДЕРАЛЬНАЯ СЛУЖБА ГОСУДАРСТВЕННОЙ РЕГИСТРАЦИИ, КАДАСТРА И КАРТОГРАФИИ Действителен: с 17.05.2022 по 10.08.2023</p>			
			инициалы, фамилия

Земельный участок		вид объекта недвижимости		Всего листов выписки: 842	
Лист № 147 раздела 4.2	Всего листов раздела 4.2: 580	Всего разделов: 8			
28.10.2022г. № КУВИ-001/2022-191121903					
Кадастровый номер: 78:42:0016202:7					
325	68275.34	122212.42	-	-	-
326	68234.63	122227.41	-	-	-
327	68218.05	122228.58	-	-	-
328	68206.48	122236.98	-	-	-
329	68189.75	122242.44	-	-	-
330	68132.49	122267.53	-	-	-
331	68078.85	122285.12	-	-	-
332	68073.78	122289.21	-	-	-
333	68065.96	122291.03	-	-	-
334	68058.13	122297.63	-	-	-
335	68035.05	122296.46	-	-	-
336	68000.06	122303.51	-	-	-
337	67933.1	122300.12	-	-	-
338	67918.79	122297.5	-	-	-
339	67889.18	122283.07	-	-	-
340	67866.8	122271.18	-	-	-
341	67825.26	122261.45	-	-	-
342	67806.54	122255.91	-	-	-
343	67788.01	122243.05	-	-	-
344	67770.1	122232.84	-	-	-
345	67754.42	122230.12	-	-	-
346	67733.67	122221.62	-	-	-
347	67718.38	122215.08	-	-	-
348	67711.71	122209.47	-	-	-
349	67701.68	122200.51	-	-	-
350	67667.59	122157.28	-	-	-
351	67649.06	122149.2	-	-	-
352	67628.98	122145.64	-	-	-
353	67618.14	122151.38	-	-	-
354	67588.62	122151.01	-	-	-
355	67558.37	122158.13	-	-	-
356	67524.27	122166.79	-	-	-
357	67508.63	122170.88	-	-	-
2154					
 ДОКУМЕНТ ПОДПИСАН ЭЛЕКТРОННОЙ ПОДПИСЬЮ Сертификат: 64575127400433833109200328139839306360 Владелец: ФЕДЕРАЛЬНАЯ СЛУЖБА ГОСУДАРСТВЕННОЙ РЕГИСТРАЦИИ, КАДАСТРА И КАРТОГРАФИИ Действителен с 17.05.2022 по 10.08.2023					
полное наименование должности					
инициалы, фамилия					


Земельный участок		вид объекта недвижимости		Всего листов выписки: 842	
Лист № 148 раздела 4.2	Всего листов раздела 4.2: 580	Всего разделов: 8			
28.10.2022г. № КУВИ-001/2022-191121903					
Кадастровый номер: 78:42:0016202:7					
358	67490.05	122163.08	-	-	-
359	67487.11	122156.58	-	-	-
360	67469.71	122137.15	-	-	-
361	67456.46	122116.62	-	-	-
362	67442.02	122103.71	-	-	-
363	67387.82	122070.97	-	-	-
364	67376.91	122063.25	-	-	-
365	67361.13	122059.08	-	-	-
366	67352.89	122054.51	-	-	-
367	67341.55	122053.1	-	-	-
368	67340.39	122053.16	-	-	-
369	67339.01	122054.65	-	-	-
370	67337.32	122055.57	-	-	-
371	67331.93	122054.45	-	-	-
372	67323.47	122051.96	-	-	-
373	67311.47	122053.6	-	-	-
374	67301.87	122054.36	-	-	-
375	67287.11	122051.09	-	-	-
376	67253.03	122022.02	-	-	-
377	67240.17	121993.08	-	-	-
378	67237.79	121966.91	-	-	-
379	67220.21	121936.54	-	-	-
380	67183.98	121901.11	-	-	-
381	67127.86	121866.89	-	-	-
382	67099.54	121858.04	-	-	-
383	67083.81	121860.1	-	-	-
384	67078.05	121848.79	-	-	-
385	67081.62	121838.46	-	-	-
386	67086.03	121827.21	-	-	-
387	67080.84	121830.18	-	-	-
388	67075.43	121840.76	-	-	-
389	67059.08	121839.08	-	-	-
390	67040.12	121839.09	-	-	-
2155					
 <p>ДОКУМЕНТ ПОДПИСАН ЭЛЕКТРОННОЙ ПОДПИСЬЮ Сертификат: 64575127400433833109200328139839306360 Владелец: ФЕДЕРАЛЬНАЯ СЛУЖБА ГОСУДАРСТВЕННОЙ РЕГИСТРАЦИИ, КАДАСТРА И КАРТОГРАФИИ Действителен с 17.05.2022 по 10.08.2023</p>					
полное наименование должности					
инициалы, фамилия					

Земельный участок		вид объекта недвижимости		Всего листов выписки: 842	
Лист № 149 раздела 4.2	Всего листов раздела 4.2: 580	Всего разделов: 8			
28.10.2022г. № КУВИ-001/2022-191121903					
Кадастровый номер: 78:42:0016202:7					
391	67000.03	121843.42	-	-	-
392	66992.17	121844.2	-	-	-
393	66933.41	121857.78	-	-	-
394	66904.08	121876.09	-	-	-
395	66863.57	121881.47	-	-	-
396	66848.36	121877.14	-	-	-
397	66807.14	121839.42	-	-	-
398	66790.85	121832.05	-	-	-
399	66716.12	121829.63	-	-	-
400	66705.35	121826.46	-	-	-
401	66754.31	121770.58	-	-	-
402	66775.36	121731.38	-	-	-
403	66772.89	121713.12	-	-	-
404	66754.24	121694.85	-	-	-
405	66741.16	121690.12	-	-	-
406	66724.36	121691.5	-	-	-
407	66711.25	121693.01	-	-	-
408	66690.05	121689.24	-	-	-
409	66671.29	121680.07	-	-	-
410	66661.56	121668.64	-	-	-
411	66640.72	121628.26	-	-	-
412	66640.51	121616.21	-	-	-
413	66646.08	121571.62	-	-	-
414	66632.47	121544.78	-	-	-
415	66626.53	121531.04	-	-	-
416	66619.07	121529.64	-	-	-
417	66612.98	121515.05	-	-	-
418	66588.21	121493.31	-	-	-
419	66559.83	121480.36	-	-	-
420	66529.24	121480.74	-	-	-
421	66524.64	121483.25	-	-	-
422	66509.31	121477.81	-	-	-
423	66504.64	121465.06	-	-	-
2156					
 <p>ДОКУМЕНТ ПОДПИСАН ЭЛЕКТРОННОЙ ПОДПИСЬЮ Сертификат: 64575127400433833109200328139839306360 Владелец: ФЕДЕРАЛЬНАЯ СЛУЖБА ГОСУДАРСТВЕННОЙ РЕГИСТРАЦИИ, КАДАСТРА И КАРТОГРАФИИ Действителен с 17.05.2022 по 10.08.2023</p>					
полное наименование должности					
инициалы, фамилия					



Земельный участок		вид объекта недвижимости	
Лист № 150 раздела 4.2	Всего листов раздела 4.2: 580	Всего разделов: 8	Всего листов выписки: 842
28.10.2022г. № КУВИ-001/2022-191121903			
Кадастровый номер: 78:42:0016202:7			
424	66504.78	121460.44	-
425	66509.13	121439.54	-
426	66509.74	121419.87	-
427	66504.58	121406.62	-
428	66494.61	121402.41	-
429	66482.24	121393.11	-
430	66453.05	121381.91	-
431	66447.31	121378.05	-
432	66441.82	121380.74	-
433	66384.42	121393.48	-
434	66316.71	121421.25	-
435	66299.46	121422.15	-
436	66263.98	121471.22	-
437	66268.74	121461.46	-
438	66265.02	121455.23	-
439	66263.42	121448.22	-
440	66263.41	121445.82	-
441	66277.5	121383.62	-
442	66278.21	121381.24	-
443	66278.95	121378.92	-
444	66280.46	121376.8	-
445	66283.2	121372.93	-
446	66305.61	121371.76	-
447	66369.41	121345.6	-
448	66425.17	121333.22	-
449	66427.73	121332.04	-
450	66430.37	121331	-
451	66433.05	121330.12	-
452	66435.78	121329.39	-
453	66438.55	121328.82	-
454	66441.35	121328.4	-
455	66444.17	121328.15	-
456	66446.99	121328.05	-
2157			
 <b>ДОКУМЕНТ ПОДПИСАН</b> <b>ЭЛЕКТРОННОЙ ПОДПИСЬЮ</b> Владелец: ФЕДЕРАЛЬНАЯ СЛУЖБА ГОСУДАРСТВЕННОЙ РЕГИСТРАЦИИ, КАДАСТРА И КАРТОГРАФИИ Действителен: с 17.05.2022 по 10.08.2023			
полное наименование должности			инициалы, фамилия

Земельный участок		вид объекта недвижимости		Всего листов выписки: 842	
Лист № 151 раздела 4.2	Всего листов раздела 4.2: 580	Всего разделов: 8			
28.10.2022г. № КУВИ-001/2022-191121903					
Кадастровый номер: 78:42:0016202:7					
457	66449.82	121328.11	-	-	-
458	66452.64	121328.33	-	-	-
459	66455.44	121328.72	-	-	-
460	66458.21	121329.25	-	-	-
461	66460.95	121329.95	-	-	-
462	66463.65	121330.8	-	-	-
463	66466.3	121331.8	-	-	-
464	66468.88	121332.94	-	-	-
465	66471.39	121334.24	-	-	-
466	66473.83	121335.67	-	-	-
467	66476.19	121337.24	-	-	-
468	66506.69	121348.94	-	-	-
469	66519.71	121358.73	-	-	-
470	66522.33	121359.67	-	-	-
471	66524.9	121360.76	-	-	-
472	66527.4	121361.99	-	-	-
473	66529.84	121363.36	-	-	-
474	66532.19	121364.85	-	-	-
475	66534.46	121366.48	-	-	-
476	66536.64	121368.22	-	-	-
477	66538.72	121370.08	-	-	-
478	66540.7	121372.05	-	-	-
479	66542.56	121374.13	-	-	-
480	66544.31	121376.31	-	-	-
481	66545.93	121378.58	-	-	-
482	66547.43	121380.93	-	-	-
483	66548.8	121383.36	-	-	-
484	66550.03	121385.87	-	-	-
485	66551.13	121388.44	-	-	-
486	66556.36	121401.67	-	-	-
487	66557.24	121404.44	-	-	-
488	66558	121407.25	-	-	-
489	66558.63	121410.09	-	-	-
2158					
ДОКУМЕНТ ПОДПИСАН ЭЛЕКТРОННОЙ ПОДПИСЬЮ					
Владелец: ФЕДЕРАЛЬНАЯ СЛУЖБА ГОСУДАРСТВЕННОЙ РЕГИСТРАЦИИ, КАДАСТРА И КАРТОГРАФИИ					
Сертификат: 64575127400433833109200328139839306360					
Действителен: с 17.05.2022 по 10.08.2023					
ИНИЦИАЛЫ, ФАМИЛИЯ					
ПОЛНОЕ НАИМЕНОВАНИЕ ДОЛЖНОСТИ					

Земельный участок		вид объекта недвижимости		Всего листов выписки: 842	
Лист № 152 раздела 4.2	Всего листов раздела 4.2: 580	Всего разделов: 8			
28.10.2022г. № КУВИ-001/2022-191121903					
Кадастровый номер: 78:42:0016202:7					
490	66559.14	121412.95	-	-	-
491	66559.52	121415.84	-	-	-
492	66559.76	121418.74	-	-	-
493	66559.88	121421.64	-	-	-
494	66559.86	121424.55	-	-	-
495	66559.71	121427.46	-	-	-
496	66559.44	121430.36	-	-	-
497	66570.4	121430.22	-	-	-
498	66615.66	121450.88	-	-	-
499	66645.52	121477.08	-	-	-
500	66647.48	121478.85	-	-	-
501	66649.34	121480.73	-	-	-
502	66651.1	121482.7	-	-	-
503	66652.76	121484.76	-	-	-
504	66654.3	121486.91	-	-	-
505	66655.73	121489.14	-	-	-
506	66657.05	121491.44	-	-	-
507	66659.2	121493.19	-	-	-
508	66661.26	121495.07	-	-	-
509	66663.21	121497.06	-	-	-
510	66665.04	121499.15	-	-	-
511	66666.76	121501.34	-	-	-
512	66668.35	121503.63	-	-	-
513	66669.81	121506	-	-	-
514	66671.13	121508.45	-	-	-
515	66672.32	121510.97	-	-	-
516	66677.76	121523.53	-	-	-
517	66690.68	121549.01	-	-	-
518	66691.82	121551.44	-	-	-
519	66692.84	121553.94	-	-	-
520	66693.72	121556.49	-	-	-
521	66694.46	121559.08	-	-	-
522	66695.07	121561.71	-	-	-
2159					
 ДОКУМЕНТ ПОДПИСАН ЭЛЕКТРОННОЙ ПОДПИСЬЮ Сертификат: 64575127400433833109200328139839306360 Владелец: ФЕДЕРАЛЬНАЯ СЛУЖБА ГОСУДАРСТВЕННОЙ РЕГИСТРАЦИИ, КАДАСТРА И КАРТОГРАФИИ Действителен с 17.05.2022 по 10.08.2023					
ИНИЦИАЛЫ, ФАМИЛИЯ					
ПОЛНОЕ НАИМЕНОВАНИЕ ДОЛЖНОСТИ					

Земельный участок		вид объекта недвижимости		Всего листов выписки: 842	
Лист № 153 раздела 4.2		Всего листов раздела 4.2: 580		Всего разделов: 8	
28.10.2022г. № КУВИ-001/2022-191121903					
Кадастровый номер: 78:42:0016202:7					
523	66695.53	121564.36	-	-	-
524	66695.85	121567.04	-	-	-
525	66696.02	121569.73	-	-	-
526	66696.06	121572.43	-	-	-
527	66695.94	121575.12	-	-	-
528	66695.69	121577.81	-	-	-
529	66690.87	121616.41	-	-	-
530	66703	121639.92	-	-	-
531	66705.71	121641.24	-	-	-
532	66712.8	121642.5	-	-	-
533	66719.45	121641.74	-	-	-
534	66737.05	121640.3	-	-	-
535	66739.72	121640.17	-	-	-
536	66742.41	121640.18	-	-	-
537	66745.08	121640.32	-	-	-
538	66747.75	121640.6	-	-	-
539	66750.4	121641.02	-	-	-
540	66753.03	121641.57	-	-	-
541	66755.62	121642.26	-	-	-
542	66758.18	121643.08	-	-	-
543	66771.3	121647.86	-	-	-
544	66773.77	121648.84	-	-	-
545	66776.18	121649.95	-	-	-
546	66778.54	121651.19	-	-	-
547	66780.83	121652.54	-	-	-
548	66783.04	121654.01	-	-	-
549	66785.18	121655.6	-	-	-
550	66787.23	121657.29	-	-	-
551	66789.2	121659.09	-	-	-
552	66807.88	121677.44	-	-	-
553	66809.79	121679.42	-	-	-
554	66811.6	121681.5	-	-	-
555	66813.28	121683.68	-	-	-
2160					



ДОКУМЕНТ ПОДПИСАН

ЭЛЕКТРОННОЙ ПОДПИСЬЮ

Сертификат: 64575127400433833109200328139839306360

Владелец: ФЕДЕРАЛЬНАЯ СЛУЖБА ГОСУДАРСТВЕННОЙ


РЕГИСТРАЦИИ, КАДАСТРА И КАРТОГРАФИИ

Действителен: с 17.05.2022 по 10.08.2023

полное наименование должности

инициалы, фамилия


Земельный участок				
вид объекта недвижимости				
Лист № 154 раздела 4.2	Всего листов раздела 4.2: 580	Всего разделов: 8	Всего листов выписки: 842	
28.10.2022г. № КУВИ-001/2022-191121903				
Кадастровый номер: 78:42:0016202:7				
556	66814.85	121685.95	-	-
557	66816.28	121688.3	-	-
558	66817.59	121690.73	-	-
559	66818.75	121693.22	-	-
560	66819.78	121695.78	-	-
561	66820.67	121698.39	-	-
562	66821.41	121701.04	-	-
563	66822	121703.74	-	-
564	66822.45	121706.46	-	-
565	66824.89	121724.7	-	-
566	66825.18	121727.29	-	-
567	66825.34	121729.9	-	-
568	66825.37	121732.51	-	-
569	66825.25	121735.12	-	-
570	66825	121737.72	-	-
571	66824.6	121740.31	-	-
572	66824.07	121742.87	-	-
573	66823.41	121745.39	-	-
574	66822.61	121747.88	-	-
575	66821.68	121750.32	-	-
576	66820.63	121752.71	-	-
577	66819.45	121755.05	-	-
578	66804.66	121783.96	-	-
579	66808.66	121785.3	-	-
580	66827.79	121793.86	-	-
581	66835.01	121797.86	-	-
582	66840.91	121802.53	-	-
583	66853.05	121813.65	-	-
584	66854.39	121820	-	-
585	66855.64	121826.37	-	-
586	66856.81	121832.77	-	-
587	66857.93	121834.97	-	-
588	66859.19	121837.09	-	-
2161				



ДОКУМЕНТ ПОДПИСАН  
ЭЛЕКТРОННОЙ ПОДПИСЬЮ  
Владельца: ФЕДЕРАЛЬНАЯ СЛУЖБА ГОСУДАРСТВЕННОЙ  
РЕГИСТРАЦИИ, КАДАСТРА И КАРТОГРАФИИ  
Сертификат: 64575127400433833109200328139839306360  
Действителен: с 17.05.2022 по 10.08.2023

полное наименование должности

инициалы, фамилия

Земельный участок		вид объекта недвижимости		Всего листов выписки: 842	
Лист № 155 раздела 4.2	Всего листов раздела 4.2: 580	Всего разделов: 8			
28.10.2022г. № КУВИ-001/2022-191121903					
Кадастровый номер: 78:42:0016202:7					
589	66860.58	121839.14	-	-	-
590	66862.09	121841.1	-	-	-
591	66863.72	121842.96	-	-	-
592	66865.45	121844.72	-	-	-
593	66867.3	121846.38	-	-	-
594	66869.23	121847.91	-	-	-
595	66871.26	121849.33	-	-	-
596	66873.37	121850.62	-	-	-
597	66875.56	121851.77	-	-	-
598	66877.81	121852.8	-	-	-
599	66880.12	121853.68	-	-	-
600	66882.48	121854.42	-	-	-
601	66884.88	121855.02	-	-	-
602	66887.31	121855.47	-	-	-
603	66889.77	121855.77	-	-	-
604	66892.24	121855.92	-	-	-
605	66921.09	121842.75	-	-	-
606	66922.94	121841.37	-	-	-
607	66924.89	121840.13	-	-	-
608	66926.92	121839.02	-	-	-
609	66929.01	121838.05	-	-	-
610	66931.17	121837.23	-	-	-
611	66933.38	121836.56	-	-	-
612	66935.63	121836.03	-	-	-
613	66937.91	121835.66	-	-	-
614	66940.21	121835.45	-	-	-
615	66942.52	121835.39	-	-	-
616	66944.83	121835.49	-	-	-
617	66947.12	121835.74	-	-	-
618	66949.4	121836.16	-	-	-
619	66962.05	121837.76	-	-	-
620	66962.83	121837.86	-	-	-
621	66963.62	121837.83	-	-	-
2162					
 ДОКУМЕНТ ПОДПИСАН ЭЛЕКТРОННОЙ ПОДПИСЬЮ Сертификат: 64575127400433833109200328139839306360 Владелец: ФЕДЕРАЛЬНАЯ СЛУЖБА ГОСУДАРСТВЕННОЙ РЕГИСТРАЦИИ, КАДАСТРА И КАРТОГРАФИИ Действителен с 17.05.2022 по 10.08.2023					
полное наименование должности					
инициалы, фамилия					


Земельный участок		вид объекта недвижимости		Всего листов выписки: 842	
Лист № 156 раздела 4.2		Всего листов раздела 4.2: 580		Всего разделов: 8	
28.10.2022г. № КУВИ-001/2022-191121903					
Кадастровый номер: 78:42:001 6202:7					
622	66964.39	121837.67	-	-	-
623	66965.13	121837.38	-	-	-
624	66965.81	121836.98	-	-	-
625	66966.41	121836.46	-	-	-
626	66966.91	121835.85	-	-	-
627	66967.31	121835.17	-	-	-
628	66967.59	121834.43	-	-	-
629	66967.74	121833.66	-	-	-
630	66968.2	121831.83	-	-	-
631	66968.53	121829.96	-	-	-
632	66968.71	121828.08	-	-	-
633	66968.74	121826.2	-	-	-
634	66968.62	121824.31	-	-	-
635	66968.36	121822.44	-	-	-
636	66967.95	121820.6	-	-	-
637	66967.4	121818.79	-	-	-
638	66966.72	121817.03	-	-	-
639	66965.89	121815.33	-	-	-
640	66964.94	121813.7	-	-	-
641	66963.87	121812.15	-	-	-
642	66962.67	121810.68	-	-	-
643	66961.37	121809.32	-	-	-
644	66959.96	121808.06	-	-	-
645	66958.46	121806.91	-	-	-
646	66956.88	121805.89	-	-	-
647	66954.51	121804.92	-	-	-
648	66952.2	121803.83	-	-	-
649	66949.95	121802.64	-	-	-
650	66984.04	121794.76	-	-	-
651	66995.52	121793.62	-	-	-
652	67037.41	121789.09	-	-	-
653	67051.99	121789.08	-	-	-
654	67054.19	121787.3	-	-	-
2163					




ДОКУМЕНТ ПОДПИСАН  
ЭЛЕКТРОННОЙ ПОДПИСЬЮ  
Сертификат: 64575127400433833109200328139839306360  
Владелец: ФЕДЕРАЛЬНАЯ СЛУЖБА ГОСУДАРСТВЕННОЙ  
РЕГИСТРАЦИИ, КАДАСТРА И КАРТОГРАФИИ  
Действителен: с 17.05.2022 по 10.08.2023


полное наименование должности

инициалы, фамилия

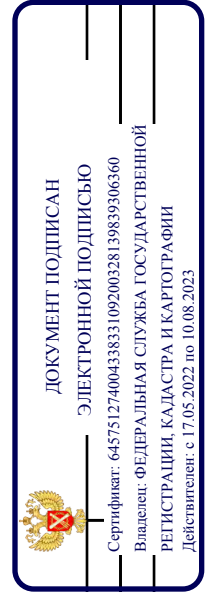
Земельный участок		вид объекта недвижимости	
Лист № 157 раздела 4.2	Всего листов раздела 4.2: 580	Всего разделов: 8	Всего листов выписки: 842
28.10.2022г. № КУВИ-001/2022-191121903			
Кадастровый номер: 78:42:001 6202:7			
655	67056.5	121785.65	-
656	67058.89	121784.12	-
657	67061.36	121782.74	-
658	67063.91	121781.49	-
659	67066.52	121780.39	-
660	67069.19	121779.43	-
661	67071.9	121778.62	-
662	67074.66	121777.96	-
663	67077.45	121777.46	-
664	67080.27	121777.11	-
665	67083.09	121776.92	-
666	67085.93	121776.89	-
667	67088.76	121777.02	-
668	67091.58	121777.3	-
669	67094.38	121777.74	-
670	67097.16	121778.33	-
671	67099.89	121779.07	-
672	67102.58	121779.97	-
673	67105.22	121781.01	-
674	67107.79	121782.2	-
675	67110.29	121783.53	-
676	67112.72	121785	-
677	67115.06	121786.6	-
678	67117.31	121788.32	-
679	67119.46	121790.17	-
680	67121.5	121792.14	-
681	67123.43	121794.21	-
682	67125.25	121796.39	-
683	67126.94	121798.67	-
684	67128.5	121801.03	-
685	67129.92	121803.48	-
686	67131.21	121806.01	-
687	67132.36	121808.6	-
2164			
 <p>ДОКУМЕНТ ПОДПИСАН ЭЛЕКТРОННОЙ ПОДПИСЬЮ Сертификат: 64575127400433833109200328139839306360 Владелец: ФЕДЕРАЛЬНАЯ СЛУЖБА ГОСУДАРСТВЕННОЙ РЕГИСТРАЦИИ, КАДАСТРА И КАРТОГРАФИИ Действителен: с 17.05.2022 по 10.08.2023</p>			
полное наименование должности			инициалы, фамилия



Земельный участок		вид объекта недвижимости	
Лист № 158 раздела 4.2	Всего листов раздела 4.2: 580	Всего разделов: 8	Всего листов выписки: 842
28.10.2022г. № КУВИ-001/2022-191121903			
Кадастровый номер: 78:42:0016202:7			
688	67133.36	121811.25	-
689	67134.21	121813.96	-
690	67134.92	121816.71	-
691	67148.64	121821	-
692	67214.87	121861.38	-
693	67260.06	121905.57	-
694	67286.59	121951.4	-
695	67289.22	121980.33	-
696	67294.11	121991.35	-
697	67308.42	122003.55	-
698	67327.31	122000.97	-
699	67335.4	122003.35	-
700	67343.36	122002.94	-
701	67368.67	122006.09	-
702	67379.93	122012.33	-
703	67398.42	122017.22	-
704	67415.22	122029.11	-
705	67471.87	122063.33	-
706	67494.81	122083.84	-
707	67509.58	122106.73	-
708	67518.49	122116.67	-
709	67546.49	122109.56	-
710	67583.12	122100.94	-
711	67606.03	122101.22	-
712	67608.45	122100.04	-
713	67610.94	122099	-
714	67613.49	122098.09	-
715	67616.07	122097.32	-
716	67618.7	122096.7	-
717	67621.35	122096.22	-
718	67624.03	122095.88	-
719	67626.72	122095.68	-
720	67629.42	122095.63	-
2165			
 ДОКУМЕНТ ПОДПИСАН ЭЛЕКТРОННОЙ ПОДПИСЬЮ Владелец: ФЕДЕРАЛЬНАЯ СЛУЖБА ГОСУДАРСТВЕННОЙ РЕГИСТРАЦИИ, КАДАСТРА И КАРТОГРАФИИ Действителен: с 17.05.2022 по 10.08.2023			
полное наименование должности			инициалы, фамилия

Земельный участок		вид объекта недвижимости	
Лист № 159 раздела 4.2	Всего листов раздела 4.2: 580	Всего разделов: 8	Всего листов выписки: 842
28.10.2022г. № КУВИ-001/2022-191121903			
Кадастровый номер: 78:42:0016202:7			
721	67632.12	122095.73	-
722	67634.8	122095.98	-
723	67637.48	122096.37	-
724	67663.62	122101	-
725	67687.58	122111.45	-
726	67690.05	122112.61	-
727	67692.46	122113.9	-
728	67694.79	122115.32	-
729	67697.04	122116.87	-
730	67699.2	122118.54	-
731	67701.27	122120.33	-
732	67703.24	122122.23	-
733	67705.1	122124.23	-
734	67706.86	122126.33	-
735	67738.24	122166.13	-
736	67744.46	122171.69	-
737	67744.88	122172.03	-
738	67752.98	122175.5	-
739	67768.33	122181.79	-
740	67787.26	122185.07	-
741	67814.7	122200.71	-
742	67828.44	122210.25	-
743	67838.07	122213.1	-
744	67884.52	122223.98	-
745	67911.87	122238.5	-
746	67934.53	122249.55	-
747	67938.89	122250.35	-
748	67996.33	122253.26	-
749	68031.32	122246.21	-
750	68040.98	122246.7	-
751	68042.92	122245.05	-
752	68051.3	122243.11	-
753	68054.58	122240.46	-
2166			
полное наименование должности			инициалы, фамилия
 <p>ДОКУМЕНТ ПОДПИСАН ЭЛЕКТРОННОЙ ПОДПИСЬЮ Сертификат: 64575127400433833109200328139839306360 Владелец: ФЕДЕРАЛЬНАЯ СЛУЖБА ГОСУДАРСТВЕННОЙ РЕГИСТРАЦИИ, КАДАСТРА И КАРТОГРАФИИ Действителен: с 17.05.2022 по 10.08.2023</p>			

Земельный участок			
вид объекта недвижимости			
Лист № 160 раздела 4.2	Всего листов раздела 4.2: 580	Всего разделов: 8	Всего листов выписки: 842
28.10.2022г. № КУВИ-001/2022-191121903			
Кадастровый номер: 78:42:0016202:7			
1	68081.14	122231.75	-



ПОЛНОЕ НАИМЕНОВАНИЕ ДОЛЖНОСТИ	ИНИЦИАЛЫ, ФАМИЛИЯ
-------------------------------	-------------------

Земельный участок	
вид объекта недвижимости	
Лист № 161 раздела 4.2	Всего листов раздела 4.2: 580
Всего листов выписки: 842	
28.10.2022г. № КУВИ-001/2022-191121903	
Кадастровый номер: 78:42:0016202:7	

Сведения о характерных точках границы части (частей) земельного участка  
 Учетный номер части: 78:42:0016202:7/62

Номер точки	Координаты, м		Описание закрепления на местности	Средняя квадратичная погрешность определения координат характерных точек границ земельного участка, м
	X	Y		
1	2	3	4	5
1	68692.9	122139.26	-	-
2	68715.32	122158.63	-	-
3	68728.15	122165.83	-	-
4	68732.92	122167.12	-	-
5	68740.17	122168.01	-	-
6	68742.94	122167.72	-	-
7	68747.89	122168.83	-	-
8	68765.41	122168.75	-	-
9	68765.87	122172.02	-	-
10	68741.86	122175.13	-	-
11	68704.16	122179.75	-	-
12	68674.43	122182.25	-	-
13	68650.09	122180.89	-	-
14	68610.57	122187.25	-	-
15	68584.94	122187.53	-	-
16	68516.24	122187.34	-	-
17	68495.15	122194.68	-	-
18	68466.32	122198.39	-	-
19	68438.68	122201.45	-	-
20	68394.09	122194.78	-	-
21	68377.25	122204.71	-	-
22	68342.74	122204.35	-	-
23	68327.45	122197.05	-	-
24	68302.06	122200.14	-	-
25	68299.17	122199.21	-	-
26	68294.82	122193.28	-	-
27	68291.79	122186.69	-	-



ДОКУМЕНТ ПОДПИСАН

ЭЛЕКТРОННОЙ ПОДПИСЬЮ

Сертификат: 64575127400433833109200328139839306360

Владелец: ФЕДЕРАЛЬНАЯ СЛУЖБА ГОСУДАРСТВЕННОЙ


РЕГИСТРАЦИИ, КАДАСТРА И КАРТОГРАФИИ

Действителен: с 17.05.2022 по 10.08.2023

ПОЛНОЕ НАИМЕНОВАНИЕ ДОЛЖНОСТИ

ИНИЦИАЛЫ, ФАМИЛИЯ

Земельный участок		вид объекта недвижимости		Всего листов выписки: 842	
Лист № 162 раздела 4.2	Всего листов раздела 4.2: 580	Всего разделов: 8			
28.10.2022г. № КУВИ-001/2022-191121903					
Кадастровый номер: 78:42:001 6202:7					
28	68287.03	122180.49	-	-	-
29	68273.88	122173.65	-	-	-
30	68264.65	122166.14	-	-	-
31	68257.28	122162.59	-	-	-
32	68255.17	122163.51	-	-	-
33	68252.01	122162.85	-	-	-
34	68249.9	122159.29	-	-	-
35	68241.29	122156.94	-	-	-
36	68225.23	122157.29	-	-	-
37	68213.14	122158.9	-	-	-
38	68203.46	122157.07	-	-	-
39	68201.91	122156.29	-	-	-
40	68200.3	122155.64	-	-	-
41	68198.64	122155.14	-	-	-
42	68196.94	122154.78	-	-	-
43	68195.22	122154.56	-	-	-
44	68193.49	122154.49	-	-	-
45	68191.76	122154.57	-	-	-
46	68190.04	122154.8	-	-	-
47	68188.34	122155.18	-	-	-
48	68186.69	122155.69	-	-	-
49	68185.08	122156.35	-	-	-
50	68183.54	122157.14	-	-	-
51	68182.07	122158.06	-	-	-
52	68180.69	122159.11	-	-	-
53	68174.28	122161.53	-	-	-
54	68167.53	122166.67	-	-	-
55	68157.02	122172.13	-	-	-
56	68150.69	122182.61	-	-	-
57	68149.47	122183.63	-	-	-
58	68148.18	122184.56	-	-	-
59	68146.81	122185.37	-	-	-
60	68145.38	122186.07	-	-	-
2169					
ДОКУМЕНТ ПОДПИСАН ЭЛЕКТРОННОЙ ПОДПИСЬЮ					
Сертификат: 64575127400433833109200328139839306360					
Владелец: ФЕДЕРАЛЬНАЯ СЛУЖБА ГОСУДАРСТВЕННОЙ РЕГИСТРАЦИИ, КАДАСТРА И КАРТОГРАФИИ					
Действителен: с 17.05.2022 по 10.08.2023					
ИНИЦИАЛЫ, ФАМИЛИЯ					
ПОЛНОЕ НАИМЕНОВАНИЕ ДОЛЖНОСТИ					

Земельный участок		вид объекта недвижимости	
Лист № 163 раздела 4.2	Всего листов раздела 4.2: 580	Всего разделов: 8	Всего листов выписки: 842
28.10.2022г. № КУВИ-001/2022-191121903			
Кадастровый номер: 78:42:001 6202:7			
61	68143.9	122186.64	-
62	68142.38	122187.1	-
63	68140.82	122187.42	-
64	68139.24	122187.62	-
65	68137.65	122187.68	-
66	68136.07	122187.62	-
67	68124.17	122184.36	-
68	68109.79	122186.03	-
69	68107.37	122185.93	-
70	68104.97	122185.7	-
71	68102.58	122185.31	-
72	68100.22	122184.78	-
73	68097.9	122184.1	-
74	68095.63	122183.29	-
75	68093.41	122182.33	-
76	68091.25	122181.25	-
77	68089.16	122180.03	-
78	68087.16	122178.69	-
79	68084.56	122176.15	-
80	68084.4	122173.25	-
81	68086.15	122165.71	-
82	68088.09	122162.03	-
83	68088.27	122161.17	-
84	68088.31	122160.3	-
85	68088.2	122159.44	-
86	68087.94	122158.61	-
87	68087.54	122157.84	-
88	68087.02	122157.14	-
89	68086.38	122156.54	-
90	68085.66	122156.07	-
91	68084.86	122155.72	-
92	68084.01	122155.51	-
93	68083.15	122155.46	-
			2170
полное наименование должности			
 <p>ДОКУМЕНТ ПОДПИСАН ЭЛЕКТРОННОЙ ПОДПИСЬЮ Сертификат: 64575127400433833109200328139839306360 Владелец: ФЕДЕРАЛЬНАЯ СЛУЖБА ГОСУДАРСТВЕННОЙ РЕГИСТРАЦИИ, КАДАСТРА И КАРТОГРАФИИ Действителен: с 17.05.2022 по 10.08.2023</p>			
			инициалы, фамилия


Земельный участок		вид объекта недвижимости		Всего листов выписки: 842	
Лист № 164 раздела 4.2		Всего листов раздела 4.2: 580		Всего разделов: 8	
28.10.2022г. № КУВИ-001/2022-191121903		78:42:001 6202:7			
Кадастровый номер:					
94	68079.04	122154.39	-	-	-
95	68072.21	122142.91	-	-	-
96	68071.78	122143.17	-	-	-
97	68078.71	122154.82	-	-	-
98	68083.09	122155.96	-	-	-
99	68083.89	122156	-	-	-
100	68084.68	122156.19	-	-	-
101	68085.42	122156.51	-	-	-
102	68086.1	122156.96	-	-	-
103	68086.68	122157.52	-	-	-
104	68087.16	122158.17	-	-	-
105	68087.51	122158.9	-	-	-
106	68087.73	122159.68	-	-	-
107	68087.81	122160.48	-	-	-
108	68087.75	122161.29	-	-	-
109	68087.55	122162.08	-	-	-
110	68085.52	122165.74	-	-	-
111	68083.9	122173.22	-	-	-
112	68084.07	122176.37	-	-	-
113	68086.83	122179.08	-	-	-
114	68088.86	122180.44	-	-	-
115	68090.98	122181.68	-	-	-
116	68093.17	122182.78	-	-	-
117	68095.43	122183.75	-	-	-
118	68097.73	122184.57	-	-	-
119	68100.09	122185.26	-	-	-
120	68102.48	122185.8	-	-	-
121	68104.9	122186.19	-	-	-
122	68107.34	122186.43	-	-	-
123	68109.8	122186.53	-	-	-
124	68124.2	122184.86	-	-	-
125	68135.93	122188.1	-	-	-
126	68137.57	122188.17	-	-	-
					2171



ДОКУМЕНТ ПОДПИСАН  
ЭЛЕКТРОННОЙ ПОДПИСЬЮ  
Сертификат: 64575127400433833109200328139839306360  
Владелец: ФЕДЕРАЛЬНАЯ СЛУЖБА ГОСУДАРСТВЕННОЙ  
РЕГИСТРАЦИИ, КАДАСТРА И КАРТОГРАФИИ  
Действителен с 17.05.2022 по 10.08.2023

полное наименование должности

инициалы, фамилия

Земельный участок		вид объекта недвижимости		Всего листов выписки: 842	
Лист № 165 раздела 4.2	Всего листов раздела 4.2: 580	Всего разделов: 8			
28.10.2022г. № КУВИ-001/2022-191121903					
Кадастровый номер: 78:42:001 6202:7					
127	68139.22	122188.11	-	-	-
128	68140.85	122187.91	-	-	-
129	68142.47	122187.58	-	-	-
130	68144.05	122187.11	-	-	-
131	68145.58	122186.52	-	-	-
132	68147.06	122185.79	-	-	-
133	68148.48	122184.95	-	-	-
134	68149.82	122183.99	-	-	-
135	68151.08	122182.93	-	-	-
136	68157.37	122172.51	-	-	-
137	68167.8	122167.09	-	-	-
138	68174.52	122161.97	-	-	-
139	68180.94	122159.55	-	-	-
140	68182.29	122158.52	-	-	-
141	68183.73	122157.61	-	-	-
142	68185.25	122156.83	-	-	-
143	68186.82	122156.18	-	-	-
144	68188.45	122155.67	-	-	-
145	68190.11	122155.3	-	-	-
146	68191.8	122155.07	-	-	-
147	68193.5	122155	-	-	-
148	68195.2	122155.06	-	-	-
149	68196.89	122155.28	-	-	-
150	68198.56	122155.64	-	-	-
151	68200.19	122156.14	-	-	-
152	68201.77	122156.77	-	-	-
153	68203.29	122157.55	-	-	-
154	68213.13	122159.41	-	-	-
155	68225.27	122157.79	-	-	-
156	68241.23	122157.44	-	-	-
157	68249.57	122159.72	-	-	-
158	68251.69	122163.29	-	-	-
159	68255.22	122164.03	-	-	-
2172					
 ДОКУМЕНТ ПОДПИСАН ЭЛЕКТРОННОЙ ПОДПИСЬЮ Сертификат: 64575127400433833109200328139839306360 Владелец: ФЕДЕРАЛЬНАЯ СЛУЖБА ГОСУДАРСТВЕННОЙ РЕГИСТРАЦИИ, КАДАСТРА И КАРТОГРАФИИ Действителен с 17.05.2022 по 10.08.2023					
полное наименование должности				инициалы, фамилия	



Земельный участок		вид объекта недвижимости		Всего листов выписки: 842	
Лист № 166 раздела 4.2		Всего листов раздела 4.2: 580		Всего разделов: 8	
28.10.2022г. № КУВИ-001/2022-191121903					
Кадастровый номер: 78:42:0016202:7					
160	68257.27	122163.14	-	-	-
161	68264.38	122166.57	-	-	-
162	68273.6	122174.07	-	-	-
163	68286.7	122180.89	-	-	-
164	68291.36	122186.95	-	-	-
165	68294.39	122193.53	-	-	-
166	68298.86	122199.64	-	-	-
167	68300.12	122203.05	-	-	-
168	68275.34	122212.42	-	-	-
169	68234.63	122227.41	-	-	-
170	68218.05	122228.58	-	-	-
171	68206.48	122236.98	-	-	-
172	68189.75	122242.44	-	-	-
173	68132.49	122267.53	-	-	-
174	68078.85	122285.12	-	-	-
175	68073.78	122289.21	-	-	-
176	68065.96	122291.03	-	-	-
177	68058.13	122297.63	-	-	-
178	68035.05	122296.46	-	-	-
179	68000.06	122303.51	-	-	-
180	67933.1	122300.12	-	-	-
181	67918.79	122297.5	-	-	-
182	67889.18	122283.07	-	-	-
183	67866.8	122271.18	-	-	-
184	67825.26	122261.45	-	-	-
185	67806.54	122255.91	-	-	-
186	67788.01	122243.05	-	-	-
187	67770.1	122232.84	-	-	-
188	67754.42	122230.12	-	-	-
189	67733.67	122221.62	-	-	-
190	67718.38	122215.08	-	-	-
191	67711.71	122209.47	-	-	-
192	67701.68	122200.51	-	-	-
2173					




ДОКУМЕНТ ПОДПИСАН  
ЭЛЕКТРОННОЙ ПОДПИСЬЮ  
Сертификат: 64575127400433833109200328139839306360  
Владелец: ФЕДЕРАЛЬНАЯ СЛУЖБА ГОСУДАРСТВЕННОЙ  
РЕГИСТРАЦИИ, КАДАСТРА И КАРТОГРАФИИ  
Действителен с 17.05.2022 по 10.08.2023

полное наименование должности

инициалы, фамилия

Земельный участок		вид объекта недвижимости		Всего листов выписки: 842	
Лист № 167 раздела 4.2	Всего листов раздела 4.2: 580	Всего разделов: 8			
28.10.2022г. № КУВИ-001/2022-191121903					
Кадастровый номер: 78:42:0016202:7					
193	67667.59	122157.28	-	-	-
194	67649.06	122149.2	-	-	-
195	67628.98	122145.64	-	-	-
196	67618.14	122151.38	-	-	-
197	67588.62	122151.01	-	-	-
198	67558.37	122158.13	-	-	-
199	67524.27	122166.79	-	-	-
200	67508.63	122170.88	-	-	-
201	67490.05	122163.08	-	-	-
202	67487.11	122156.58	-	-	-
203	67469.71	122137.15	-	-	-
204	67456.46	122116.62	-	-	-
205	67442.02	122103.71	-	-	-
206	67387.82	122070.97	-	-	-
207	67376.91	122063.25	-	-	-
208	67361.13	122059.08	-	-	-
209	67352.89	122054.51	-	-	-
210	67341.55	122053.1	-	-	-
211	67340.39	122053.16	-	-	-
212	67339.01	122054.65	-	-	-
213	67337.32	122055.57	-	-	-
214	67331.93	122054.45	-	-	-
215	67323.47	122051.96	-	-	-
216	67311.47	122053.6	-	-	-
217	67301.87	122054.36	-	-	-
218	67287.11	122051.09	-	-	-
219	67253.03	122022.02	-	-	-
220	67240.17	121993.08	-	-	-
221	67237.79	121966.91	-	-	-
222	67220.21	121936.54	-	-	-
223	67183.98	121901.11	-	-	-
224	67127.86	121866.89	-	-	-
225	67099.54	121858.04	-	-	-
2174					



ДОКУМЕНТ ПОДПИСАН  
ЭЛЕКТРОННОЙ ПОДПИСЬЮ  
Сертификат: 64575127400433833109200328139839306360  
Владелец: ФЕДЕРАЛЬНАЯ СЛУЖБА ГОСУДАРСТВЕННОЙ  
РЕГИСТРАЦИИ, КАДАСТРА И КАРТОГРАФИИ  
Действителен с 17.05.2022 по 10.08.2023

полное наименование должности

инициалы, фамилия


Земельный участок		вид объекта недвижимости	
Лист № 168 раздела 4.2	Всего листов раздела 4.2: 580	Всего разделов: 8	Всего листов выписки: 842
28.10.2022г. № КУВИ-001/2022-191121903			
Кадастровый номер: 78:42:0016202:7			
226	67083.81	121860.1	-
227	67078.05	121848.79	-
228	67081.62	121838.46	-
229	67086.03	121827.21	-
230	67080.84	121830.18	-
231	67075.43	121840.76	-
232	67059.08	121839.08	-
233	67040.12	121839.09	-
234	67000.03	121843.42	-
235	66992.17	121844.2	-
236	66933.41	121857.78	-
237	66904.08	121876.09	-
238	66863.57	121881.47	-
239	66848.36	121877.14	-
240	66807.14	121839.42	-
241	66790.85	121832.05	-
242	66716.12	121829.63	-
243	66705.35	121826.46	-
244	66754.31	121770.58	-
245	66775.36	121731.38	-
246	66772.89	121713.12	-
247	66754.24	121694.85	-
248	66741.16	121690.12	-
249	66724.36	121691.5	-
250	66711.25	121693.01	-
251	66690.05	121689.24	-
252	66671.29	121680.07	-
253	66661.56	121668.64	-
254	66640.72	121628.26	-
255	66640.51	121616.21	-
256	66646.08	121571.62	-
257	66632.47	121544.78	-
258	66626.53	121531.04	-
			2175



ДОКУМЕНТ ПОДПИСАН  
 ЭЛЕКТРОННОЙ ПОДПИСЬЮ  
 Владелец: ФЕДЕРАЛЬНАЯ СЛУЖБА ГОСУДАРСТВЕННОЙ  
 РЕГИСТРАЦИИ, КАДАСТРА И КАРТОГРАФИИ  
 Действителен: с 17.05.2022 по 10.08.2023

полное наименование должности

инициалы, фамилия

Земельный участок		вид объекта недвижимости		Всего листов выписки: 842	
Лист № 169 раздела 4.2	Всего листов раздела 4.2: 580	Всего разделов: 8			
28.10.2022г. № КУВИ-001/2022-191121903					
Кадастровый номер: 78:42:0016202:7					
259	66619.07	121529.64	-	-	-
260	66612.98	121515.05	-	-	-
261	66588.21	121493.31	-	-	-
262	66559.83	121480.36	-	-	-
263	66529.24	121480.74	-	-	-
264	66524.64	121483.25	-	-	-
265	66509.31	121477.81	-	-	-
266	66504.64	121465.06	-	-	-
267	66504.78	121460.44	-	-	-
268	66509.13	121439.54	-	-	-
269	66509.74	121419.87	-	-	-
270	66504.58	121406.62	-	-	-
271	66494.61	121402.41	-	-	-
272	66482.24	121393.11	-	-	-
273	66453.05	121381.91	-	-	-
274	66447.31	121378.05	-	-	-
275	66441.82	121380.74	-	-	-
276	66384.42	121393.48	-	-	-
277	66316.71	121421.25	-	-	-
278	66299.46	121422.15	-	-	-
279	66263.98	121471.22	-	-	-
280	66268.74	121461.46	-	-	-
281	66265.02	121455.23	-	-	-
282	66263.42	121448.22	-	-	-
283	66263.41	121445.82	-	-	-
284	66277.5	121383.62	-	-	-
285	66278.21	121381.24	-	-	-
286	66278.95	121378.92	-	-	-
287	66280.46	121376.8	-	-	-
288	66294.55	121356.92	-	-	-
289	66296.01	121354.97	-	-	-
290	66299.36	121351.37	-	-	-
291	66320.01	121330.3	-	-	-
2176					
 ДОКУМЕНТ ПОДПИСАН ЭЛЕКТРОННОЙ ПОДПИСЬЮ Сертификат: 64575127400433833109200328139839306360 Владелец: ФЕДЕРАЛЬНАЯ СЛУЖБА ГОСУДАРСТВЕННОЙ РЕГИСТРАЦИИ, КАДАСТРА И КАРТОГРАФИИ Действителен с 17.05.2022 по 10.08.2023					
полное наименование должности				инициалы, фамилия	

Земельный участок		вид объекта недвижимости		Всего листов выписки: 842	
Лист № 170 раздела 4.2	Всего листов раздела 4.2: 580	Всего разделов: 8			
28.10.2022г. № КУВИ-001/2022-191121903					
Кадастровый номер: 78:42:0016202:7					
292	66328.19	121324.82	-	-	-
293	66369.24	121296.54	-	-	-
294	66371.31	121295.23	-	-	-
295	66373.25	121293.71	-	-	-
296	66373.44	121293.48	-	-	-
297	66409.46	121285.49	-	-	-
298	66413.07	121284.09	-	-	-
299	66416.74	121282.83	-	-	-
300	66420.46	121281.72	-	-	-
301	66424.21	121280.75	-	-	-
302	66428	121279.93	-	-	-
303	66431.82	121279.25	-	-	-
304	66435.66	121278.73	-	-	-
305	66439.52	121278.35	-	-	-
306	66443.39	121278.13	-	-	-
307	66447.27	121278.05	-	-	-
308	66451.14	121278.12	-	-	-
309	66455.01	121278.35	-	-	-
310	66458.87	121278.72	-	-	-
311	66462.72	121279.24	-	-	-
312	66466.54	121279.92	-	-	-
313	66470.33	121280.74	-	-	-
314	66474.08	121281.7	-	-	-
315	66477.8	121282.81	-	-	-
316	66481.47	121284.06	-	-	-
317	66485.08	121285.46	-	-	-
318	66488.64	121286.99	-	-	-
319	66492.14	121288.66	-	-	-
320	66495.58	121290.47	-	-	-
321	66498.94	121292.41	-	-	-
322	66518.11	121299.71	-	-	-
323	66521.67	121301.2	-	-	-
324	66525.19	121302.82	-	-	-
2177					



ДОКУМЕНТ ПОДПИСАН  
 ЭЛЕКТРОННОЙ ПОДПИСЬЮ  
 Сертификат: 64575127400433833109200328139839306360  
 Владелец: ФЕДЕРАЛЬНАЯ СЛУЖБА ГОСУДАРСТВЕННОЙ  
 РЕГИСТРАЦИИ, КАДАСТРА И КАРТОГРАФИИ  
 Действителен с 17.05.2022 по 10.08.2023

полное наименование должности

инициалы, фамилия

Земельный участок		вид объекта недвижимости		Всего листов выписки: 842	
Лист № 171 раздела 4.2	Всего листов раздела 4.2: 580	Всего разделов: 8			
28.10.2022г. № КУВИ-001/2022-191121903					
Кадастровый номер: 78:42:0016202:7					
325	66528.64	121304.57	-	-	-
326	66532.03	121306.43	-	-	-
327	66535.35	121308.42	-	-	-
328	66538.6	121310.52	-	-	-
329	66541.77	121312.74	-	-	-
330	66544.86	121315.08	-	-	-
331	66548.34	121316.68	-	-	-
332	66551.77	121318.42	-	-	-
333	66555.12	121320.29	-	-	-
334	66558.4	121322.29	-	-	-
335	66561.6	121324.41	-	-	-
336	66564.71	121326.65	-	-	-
337	66567.74	121329.02	-	-	-
338	66570.67	121331.5	-	-	-
339	66573.51	121334.09	-	-	-
340	66576.24	121336.78	-	-	-
341	66578.86	121339.59	-	-	-
342	66581.38	121342.49	-	-	-
343	66583.78	121345.48	-	-	-
344	66586.06	121348.57	-	-	-
345	66588.23	121351.74	-	-	-
346	66590.26	121355	-	-	-
347	66592.18	121358.33	-	-	-
348	66593.96	121361.73	-	-	-
349	66595.61	121365.2	-	-	-
350	66602.95	121383.55	-	-	-
351	66629.75	121402.34	-	-	-
352	66633.48	121404.18	-	-	-
353	66637.15	121406.17	-	-	-
354	66640.74	121408.3	-	-	-
355	66644.24	121410.56	-	-	-
356	66647.66	121412.96	-	-	-
357	66650.98	121415.48	-	-	-
2178					
ДОКУМЕНТ ПОДПИСАН ЭЛЕКТРОННОЙ ПОДПИСЬЮ					
Сертификат: 64575127400433833109200328139839306360					
Владелец: ФЕДЕРАЛЬНАЯ СЛУЖБА ГОСУДАРСТВЕННОЙ РЕГИСТРАЦИИ, КАДАСТРА И КАРТОГРАФИИ					
Действителен: с 17.05.2022 по 10.08.2023					
ИНИЦИАЛЫ, ФАМИЛИЯ					
ПОЛНОЕ НАИМЕНОВАНИЕ ДОЛЖНОСТИ					

Земельный участок		вид объекта недвижимости		Всего листов выписки: 842	
Лист № 172 раздела 4.2	Всего листов раздела 4.2: 580	Всего разделов: 8			
28.10.2022г. № КУВИ-001/2022-191121903					
Кадастровый номер: 78:42:0016202:7					
358	66654.21	121418.13	-	-	-
359	66678.9	121439.93	-	-	-
360	66681.59	121442.35	-	-	-
361	66684.19	121444.87	-	-	-
362	66686.69	121447.48	-	-	-
363	66689.1	121450.19	-	-	-
364	66691.4	121452.99	-	-	-
365	66693.6	121455.87	-	-	-
366	66695.69	121458.83	-	-	-
367	66698.28	121461.37	-	-	-
368	66700.77	121464.01	-	-	-
369	66703.17	121466.75	-	-	-
370	66705.46	121469.57	-	-	-
371	66707.65	121472.47	-	-	-
372	66709.72	121475.45	-	-	-
373	66711.69	121478.51	-	-	-
374	66713.53	121481.64	-	-	-
375	66715.27	121484.83	-	-	-
376	66716.88	121488.09	-	-	-
377	66718.37	121491.41	-	-	-
378	66723.04	121502.29	-	-	-
379	66735.27	121526.43	-	-	-
380	66736.98	121529.99	-	-	-
381	66738.55	121533.62	-	-	-
382	66739.98	121537.31	-	-	-
383	66741.26	121541.05	-	-	-
384	66742.39	121544.84	-	-	-
385	66743.38	121548.67	-	-	-
386	66744.21	121552.53	-	-	-
387	66744.88	121556.43	-	-	-
388	66745.41	121560.35	-	-	-
389	66745.77	121564.29	-	-	-
390	66745.99	121568.24	-	-	-
2179					



ДОКУМЕНТ ПОДПИСАН

ЭЛЕКТРОННОЙ ПОДПИСЬЮ

Сертификат: 64575127400433833109200328139839306360

Владелец: ФЕДЕРАЛЬНАЯ СЛУЖБА ГОСУДАРСТВЕННОЙ

РЕГИСТРАЦИИ, КАДАСТРА И КАРТОГРАФИИ

Действителен: с 17.05.2022 по 10.08.2023

ПОЛНОЕ НАИМЕНОВАНИЕ ДОЛЖНОСТИ

ИНИЦИАЛЫ, ФАМИЛИЯ


Земельный участок		вид объекта недвижимости		Всего листов выписки: 842	
Лист № 173 раздела 4.2	Всего листов раздела 4.2: 580	Всего разделов: 8			
28.10.2022г. № КУВИ-001/2022-191121903					
Кадастровый номер: 78:42:001 6202:7					
391	66746.04	121572.19	-	-	-
392	66745.94	121576.15	-	-	-
393	66745.69	121580.09	-	-	-
394	66745.28	121584.03	-	-	-
395	66749.5	121590.48	-	-	-
396	66753.84	121590.97	-	-	-
397	66758.16	121591.6	-	-	-
398	66762.46	121592.39	-	-	-
399	66766.74	121593.31	-	-	-
400	66770.97	121594.38	-	-	-
401	66775.17	121595.59	-	-	-
402	66779.33	121596.95	-	-	-
403	66783.44	121598.44	-	-	-
404	66787.5	121600.06	-	-	-
405	66791.5	121601.82	-	-	-
406	66795.44	121603.72	-	-	-
407	66799.31	121605.75	-	-	-
408	66803.11	121607.9	-	-	-
409	66806.84	121610.18	-	-	-
410	66810.49	121612.59	-	-	-
411	66814.06	121615.12	-	-	-
412	66817.54	121617.76	-	-	-
413	66820.93	121620.52	-	-	-
414	66824.23	121623.4	-	-	-
415	66842.91	121641.63	-	-	-
416	66845.61	121644.42	-	-	-
417	66848.21	121647.31	-	-	-
418	66850.7	121650.3	-	-	-
419	66853.07	121653.38	-	-	-
420	66855.32	121656.55	-	-	-
421	66857.45	121659.8	-	-	-
422	66859.46	121663.13	-	-	-
423	66861.33	121666.54	-	-	-
2180					
ДОКУМЕНТ ПОДПИСАН ЭЛЕКТРОННОЙ ПОДПИСЬЮ					
Владелец: ФЕДЕРАЛЬНАЯ СЛУЖБА ГОСУДАРСТВЕННОЙ РЕГИСТРАЦИИ, КАДАСТРА И КАРТОГРАФИИ					
Сертификат: 64575127400433833109200328139839306360					
Действителен: с 17.05.2022 по 10.08.2023					
ИНИЦИАЛЫ, ФАМИЛИЯ					
ПОЛНОЕ НАИМЕНОВАНИЕ ДОЛЖНОСТИ					



ДОКУМЕНТ ПОДПИСАН  
ЭЛЕКТРОННОЙ ПОДПИСЬЮ  
Владелец: ФЕДЕРАЛЬНАЯ СЛУЖБА ГОСУДАРСТВЕННОЙ  
РЕГИСТРАЦИИ, КАДАСТРА И КАРТОГРАФИИ  
Сертификат: 64575127400433833109200328139839306360  
Действителен: с 17.05.2022 по 10.08.2023




Земельный участок		вид объекта недвижимости		Всего листов выписки: 842	
Лист № 174 раздела 4.2	Всего листов раздела 4.2: 580	Всего разделов: 8			
28.10.2022г. № КУВИ-001/2022-191121903					
Кадастровый номер: 78:42:0016202:7					
424	66863.07	121670.01	-	-	-
425	66864.68	121673.55	-	-	-
426	66866.16	121677.15	-	-	-
427	66867.49	121680.8	-	-	-
428	66868.69	121684.5	-	-	-
429	66869.74	121688.24	-	-	-
430	66870.65	121692.02	-	-	-
431	66871.42	121695.84	-	-	-
432	66872.04	121699.68	-	-	-
433	66874.49	121718.02	-	-	-
434	66874.86	121721.6	-	-	-
435	66875.11	121725.2	-	-	-
436	66875.25	121728.81	-	-	-
437	66875.26	121732.42	-	-	-
438	66875.15	121736.02	-	-	-
439	66874.92	121739.63	-	-	-
440	66861.62	121732.52	-	-	-
441	66859.7	121732.61	-	-	-
442	66857.8	121732.86	-	-	-
443	66855.92	121733.25	-	-	-
444	66854.08	121733.8	-	-	-
445	66852.29	121734.49	-	-	-
446	66850.56	121735.31	-	-	-
447	66848.9	121736.27	-	-	-
448	66847.32	121737.36	-	-	-
449	66845.83	121738.58	-	-	-
450	66844.44	121739.9	-	-	-
451	66843.16	121741.33	-	-	-
452	66842	121742.86	-	-	-
453	66840.97	121744.47	-	-	-
454	66840.06	121746.16	-	-	-
455	66839.29	121747.92	-	-	-
456	66838.67	121749.74	-	-	-
2181					
ДОКУМЕНТ ПОДПИСАН					
ЭЛЕКТРОННОЙ ПОДПИСЬЮ					
Владелец: ФЕДЕРАЛЬНАЯ СЛУЖБА ГОСУДАРСТВЕННОЙ					
РЕГИСТРАЦИИ, КАДАСТРА И КАРТОГРАФИИ					
Действителен: с 17.05.2022 по 10.08.2023					
Сертификат: 64575127400433833109200328139839306360					
Инициалы, фамилия					
Полное наименование должности					

Земельный участок		вид объекта недвижимости		Всего листов выписки: 842	
Лист № 175 раздела 4.2		Всего листов раздела 4.2: 580		Всего разделов: 8	
28.10.2022г. № КУВИ-001/2022-191121903					
Кадастровый номер: 78:42:0016202:7					
457	66838.18	121751.59	-	-	-
458	66837.85	121753.48	-	-	-
459	66837.67	121755.39	-	-	-
460	66837.63	121757.31	-	-	-
461	66837.76	121759.23	-	-	-
462	66840.45	121767.23	-	-	-
463	66842.99	121775.29	-	-	-
464	66845.4	121783.39	-	-	-
465	66847.66	121791.53	-	-	-
466	66849.78	121799.71	-	-	-
467	66851.76	121807.93	-	-	-
468	66853.59	121816.18	-	-	-
469	66855.27	121824.46	-	-	-
470	66856.81	121832.77	-	-	-
471	66857.93	121834.97	-	-	-
472	66859.19	121837.09	-	-	-
473	66860.58	121839.14	-	-	-
474	66862.09	121841.1	-	-	-
475	66863.72	121842.96	-	-	-
476	66865.45	121844.72	-	-	-
477	66867.3	121846.38	-	-	-
478	66869.23	121847.91	-	-	-
479	66871.26	121849.33	-	-	-
480	66873.37	121850.62	-	-	-
481	66875.56	121851.77	-	-	-
482	66877.81	121852.8	-	-	-
483	66880.12	121853.68	-	-	-
484	66882.48	121854.42	-	-	-
485	66884.88	121855.02	-	-	-
486	66887.31	121855.47	-	-	-
487	66889.77	121855.77	-	-	-
488	66892.24	121855.92	-	-	-
489	66921.09	121842.75	-	-	-
2182					
 ДОКУМЕНТ ПОДПИСАН ЭЛЕКТРОННОЙ ПОДПИСЬЮ Сертификат: 64575127400433833109200328139839306360 Владелец: ФЕДЕРАЛЬНАЯ СЛУЖБА ГОСУДАРСТВЕННОЙ РЕГИСТРАЦИИ, КАДАСТРА И КАРТОГРАФИИ Действителен с 17.05.2022 по 10.08.2023					
полное наименование должности					
инициалы, фамилия					


Земельный участок		вид объекта недвижимости		Всего листов выписки: 842	
Лист № 176 раздела 4.2	Всего листов раздела 4.2: 580	Всего разделов: 8			
28.10.2022г. № КУВИ-001/2022-191121903					
Кадастровый номер: 78:42:0016202:7					
490	66922.94	121841.37	-	-	-
491	66924.89	121840.13	-	-	-
492	66926.92	121839.02	-	-	-
493	66929.01	121838.05	-	-	-
494	66931.17	121837.23	-	-	-
495	66933.38	121836.56	-	-	-
496	66935.63	121836.03	-	-	-
497	66937.91	121835.66	-	-	-
498	66940.21	121835.45	-	-	-
499	66942.52	121835.39	-	-	-
500	66944.83	121835.49	-	-	-
501	66947.12	121835.74	-	-	-
502	66949.4	121836.16	-	-	-
503	66962.05	121837.76	-	-	-
504	66962.83	121837.86	-	-	-
505	66963.62	121837.83	-	-	-
506	66964.39	121837.67	-	-	-
507	66965.13	121837.38	-	-	-
508	66965.81	121836.98	-	-	-
509	66966.41	121836.46	-	-	-
510	66966.91	121835.85	-	-	-
511	66967.31	121835.17	-	-	-
512	66967.59	121834.43	-	-	-
513	66967.74	121833.66	-	-	-
514	66968.2	121831.83	-	-	-
515	66968.53	121829.96	-	-	-
516	66968.71	121828.08	-	-	-
517	66968.74	121826.2	-	-	-
518	66968.62	121824.31	-	-	-
519	66968.36	121822.44	-	-	-
520	66967.95	121820.6	-	-	-
521	66967.4	121818.79	-	-	-
522	66966.72	121817.03	-	-	-
2183					
ДОКУМЕНТ ПОДПИСАН ЭЛЕКТРОННОЙ ПОДПИСЬЮ					
Сертификат: 64575127400433833109200328139839306360					
Владелец: ФЕДЕРАЛЬНАЯ СЛУЖБА ГОСУДАРСТВЕННОЙ РЕГИСТРАЦИИ, КАДАСТРА И КАРТОГРАФИИ					
Действителен с 17.05.2022 по 10.08.2023					
ИНИЦИАЛЫ, ФАМИЛИЯ					
ПОЛНОЕ НАИМЕНОВАНИЕ ДОЛЖНОСТИ					

Земельный участок		вид объекта недвижимости		Всего листов выписки: 842	
Лист № 177 раздела 4.2	Всего листов раздела 4.2: 580	Всего разделов: 8			
28.10.2022г. № КУВИ-001/2022-191121903					
Кадастровый номер: 78:42:0016202:7					
523	66965.89	121815.33	-	-	-
524	66964.94	121813.7	-	-	-
525	66963.87	121812.15	-	-	-
526	66962.67	121810.68	-	-	-
527	66961.37	121809.32	-	-	-
528	66959.96	121808.06	-	-	-
529	66958.46	121806.91	-	-	-
530	66956.88	121805.89	-	-	-
531	66954.36	121804.85	-	-	-
532	66951.9	121803.69	-	-	-
533	66949.51	121802.39	-	-	-
534	66947.19	121800.96	-	-	-
535	66944.96	121799.41	-	-	-
536	66942.81	121797.74	-	-	-
537	66940.76	121795.96	-	-	-
538	66938.81	121794.06	-	-	-
539	66936.96	121792.06	-	-	-
540	66935.23	121789.97	-	-	-
541	66933.61	121787.78	-	-	-
542	66932.11	121785.51	-	-	-
543	66930.74	121783.16	-	-	-
544	66929.5	121780.74	-	-	-
545	66928.4	121778.25	-	-	-
546	66927.43	121775.71	-	-	-
547	66926.61	121773.12	-	-	-
548	66918.24	121762.8	-	-	-
549	66912.86	121759.92	-	-	-
550	66967.46	121747.28	-	-	-
551	66975.91	121745.32	-	-	-
552	66989.72	121743.95	-	-	-
553	67034.71	121739.09	-	-	-
554	67038.75	121739.09	-	-	-
555	67042.25	121737.29	-	-	-
2184					



  
**ДОКУМЕНТ ПОДПИСАН**  
**ЭЛЕКТРОННОЙ ПОДПИСЬЮ**  
 Сертификат: 64575127400433833109200328139839306360  
 Владелец: ФЕДЕРАЛЬНАЯ СЛУЖБА ГОСУДАРСТВЕННОЙ  
 РЕГИСТРАЦИИ, КАДАСТРА И КАРТОГРАФИИ  
 Действителен с 17.05.2022 по 10.08.2023

полное наименование должности

инициалы, фамилия


Земельный участок		вид объекта недвижимости	
Лист № 178 раздела 4.2	Всего листов раздела 4.2: 580	Всего разделов: 8	Всего листов выписки: 842
28.10.2022г. № КУВИ-001/2022-191121903			
Кадастровый номер: 78:42:0016202:7			
556	67045.83	121735.64	-
557	67049.47	121734.12	-
558	67053.17	121732.75	-
559	67056.91	121731.53	-
560	67060.7	121730.46	-
561	67064.54	121729.54	-
562	67068.4	121728.77	-
563	67072.29	121728.15	-
564	67076.21	121727.68	-
565	67080.14	121727.37	-
566	67084.07	121727.22	-
567	67088.01	121727.22	-
568	67091.95	121727.38	-
569	67095.88	121727.69	-
570	67099.79	121728.15	-
571	67103.69	121728.77	-
572	67107.55	121729.55	-
573	67111.38	121730.47	-
574	67115.17	121731.55	-
575	67118.92	121732.77	-
576	67122.62	121734.14	-
577	67126.25	121735.65	-
578	67129.83	121737.31	-
579	67133.34	121739.1	-
580	67136.77	121741.04	-
581	67140.13	121743.1	-
582	67143.4	121745.3	-
583	67146.58	121747.63	-
584	67149.67	121750.07	-
585	67152.66	121752.64	-
586	67155.55	121755.33	-
587	67158.32	121758.12	-
588	67160.99	121761.02	-
2185			
полное наименование должности			
 ДОКУМЕНТ ПОДПИСАН ЭЛЕКТРОННОЙ ПОДПИСЬЮ Сертификат: 64575127400433833109200328139839306360 Владелец: ФЕДЕРАЛЬНАЯ СЛУЖБА ГОСУДАРСТВЕННОЙ РЕГИСТРАЦИИ, КАДАСТРА И КАРТОГРАФИИ Действителен с 17.05.2022 по 10.08.2023			
			инициалы, фамилия

Земельный участок		вид объекта недвижимости		Всего листов выписки: 842	
Лист № 179 раздела 4.2	Всего листов раздела 4.2: 580	Всего разделов: 8			
28.10.2022г. № КУВИ-001/2022-191121903					
Кадастровый номер: 78:42:0016202:7					
589	67163.54	121764.03	-	-	-
590	67165.97	121767.13	-	-	-
591	67168.27	121770.33	-	-	-
592	67170.45	121773.62	-	-	-
593	67172.5	121776.99	-	-	-
594	67214.61	121802.66	-	-	-
595	67236.04	121815.73	-	-	-
596	67245.76	121821.66	-	-	-
597	67299.9	121874.61	-	-	-
598	67324.38	121916.84	-	-	-
599	67326.14	121920.05	-	-	-
600	67327.79	121923.33	-	-	-
601	67329.32	121926.67	-	-	-
602	67330.74	121930.06	-	-	-
603	67332.03	121933.49	-	-	-
604	67333.2	121936.97	-	-	-
605	67334.24	121940.49	-	-	-
606	67335.16	121944.05	-	-	-
607	67335.95	121947.64	-	-	-
608	67342.17	121953.09	-	-	-
609	67348.07	121953.31	-	-	-
610	67384.45	121957.66	-	-	-
611	67398.73	121965.58	-	-	-
612	67419.92	121971.18	-	-	-
613	67442.63	121987.25	-	-	-
614	67501.71	122022.94	-	-	-
615	67529.09	122047.83	-	-	-
616	67534.43	122054.05	-	-	-
617	67565.01	122053.72	-	-	-
618	67577.63	122050.86	-	-	-
619	67593.89	122051.07	-	-	-
620	67597.37	122050.72	-	-	-
621	67600.95	122049.6	-	-	-
2186					



  
 ДОКУМЕНТ ПОДПИСАН  
 ЭЛЕКТРОННОЙ ПОДПИСЬЮ  
 Сертификат: 64575127400433833109200328139839306360  
 Владелец: ФЕДЕРАЛЬНАЯ СЛУЖБА ГОСУДАРСТВЕННОЙ  
 РЕГИСТРАЦИИ, КАДАСТРА И КАРТОГРАФИИ  
 Действителен с 17.05.2022 по 10.08.2023

полное наименование должности

инициалы, фамилия

Земельный участок		вид объекта недвижимости		Всего листов выписки: 842	
Лист № 180 раздела 4.2	Всего листов раздела 4.2: 580	Всего разделов: 8			
28.10.2022г. № КУВИ-001/2022-191121903					
Кадастровый номер: 78:42:001 6202:7					
622	67604.58	122048.61	-	-	-
623	67608.25	122047.77	-	-	-
624	67611.94	122047.06	-	-	-
625	67615.66	122046.49	-	-	-
626	67619.39	122046.07	-	-	-
627	67623.14	122045.78	-	-	-
628	67626.9	122045.63	-	-	-
629	67630.66	122045.63	-	-	-
630	67634.42	122045.77	-	-	-
631	67638.17	122046.05	-	-	-
632	67678.18	122052.8	-	-	-
633	67707.56	122065.62	-	-	-
634	67710.99	122067.19	-	-	-
635	67714.37	122068.89	-	-	-
636	67717.68	122070.72	-	-	-
637	67720.92	122072.68	-	-	-
638	67724.08	122074.75	-	-	-
639	67727.17	122076.94	-	-	-
640	67730.16	122079.25	-	-	-
641	67733.07	122081.67	-	-	-
642	67735.89	122084.19	-	-	-
643	67738.6	122086.82	-	-	-
644	67741.22	122089.56	-	-	-
645	67743.73	122092.38	-	-	-
646	67746.14	122095.31	-	-	-
647	67773.25	122129.77	-	-	-
648	67782.25	122133.45	-	-	-
649	67804.43	122137.3	-	-	-
650	67841.38	122158.37	-	-	-
651	67850.34	122164.58	-	-	-
652	67850.87	122164.74	-	-	-
653	67902.25	122176.78	-	-	-
654	67934.56	122193.94	-	-	-
2187					
 <p>ДОКУМЕНТ ПОДПИСАН ЭЛЕКТРОННОЙ ПОДПИСЬЮ Сертификат: 64575127400433833109200328139839306360 Владелец: ФЕДЕРАЛЬНАЯ СЛУЖБА ГОСУДАРСТВЕННОЙ РЕГИСТРАЦИИ, КАДАСТРА И КАРТОГРАФИИ Действителен с 17.05.2022 по 10.08.2023</p>					
полное наименование должности					
инициалы, фамилия					

Земельный участок		вид объекта недвижимости		Всего листов выписки: 842	
Лист № 181 раздела 4.2	Всего листов раздела 4.2: 580	Всего разделов: 8			
28.10.2022г. № КУВИ-001/2022-191121903					
Кадастровый номер: 78:42:0016202:7					
655	67948.58	122200.78	-	-	-
656	67992.6	122203	-	-	-
657	68027.59	122195.95	-	-	-
658	68029.96	122196.07	-	-	-
659	68030.3	122195.8	-	-	-
660	68037.14	122193.56	-	-	-
661	68036.28	122190.97	-	-	-
662	68035.56	122188.34	-	-	-
663	68034.97	122185.67	-	-	-
664	68034.53	122182.98	-	-	-
665	68034.22	122180.28	-	-	-
666	68034.06	122177.56	-	-	-
667	68028.85	122168.8	-	-	-
668	68027.47	122166.34	-	-	-
669	68026.24	122163.81	-	-	-
670	68025.15	122161.21	-	-	-
671	68024.21	122158.56	-	-	-
672	68023.41	122155.85	-	-	-
673	68022.78	122153.11	-	-	-
674	68022.29	122150.33	-	-	-
675	68021.97	122147.54	-	-	-
676	68021.8	122144.73	-	-	-
677	68021.79	122141.91	-	-	-
678	68021.94	122139.1	-	-	-
679	68022.25	122136.3	-	-	-
680	68022.71	122133.52	-	-	-
681	68023.34	122130.78	-	-	-
682	68023.66	122131.23	-	-	-
683	68024.12	122132.78	-	-	-
684	68024.43	122134.38	-	-	-
685	68024.59	122136	-	-	-
686	68024.59	122137.63	-	-	-
687	68024.43	122139.25	-	-	-
2188					



ДОКУМЕНТ ПОДПИСАН  
ЭЛЕКТРОННОЙ ПОДПИСЬЮ  
Сертификат: 64575127400433833109200328139839306360  
Владелец: ФЕДЕРАЛЬНАЯ СЛУЖБА ГОСУДАРСТВЕННОЙ  
РЕГИСТРАЦИИ, КАДАСТРА И КАРТОГРАФИИ  
Действителен с 17.05.2022 по 10.08.2023


полное наименование должности

инициалы, фамилия



Земельный участок		вид объекта недвижимости		Всего листов выписки: 842	
Лист № 182 раздела 4.2	Всего листов раздела 4.2: 580	Всего разделов: 8			
28.10.2022г. № КУВИ-001/2022-191121903					
Кадастровый номер: 78:42:001 6202:7					
688	68024.12	122140.85	-	-	-
689	68023.66	122142.41	-	-	-
690	68023.3	122143.09	-	-	-
691	68023.07	122143.83	-	-	-
692	68022.97	122144.6	-	-	-
693	68023.01	122145.37	-	-	-
694	68023.18	122146.12	-	-	-
695	68023.48	122146.84	-	-	-
696	68023.9	122147.48	-	-	-
697	68024.43	122148.05	-	-	-
698	68025.05	122148.51	-	-	-
699	68025.74	122148.86	-	-	-
700	68026.49	122149.08	-	-	-
701	68027.26	122149.17	-	-	-
702	68030.95	122145.97	-	-	-
703	68038.32	122146.05	-	-	-
704	68040.35	122144.68	-	-	-
705	68040.33	122143.93	-	-	-
706	68039.6	122142.02	-	-	-
707	68040.84	122141.81	-	-	-
708	68042.04	122141.45	-	-	-
709	68043.19	122140.95	-	-	-
710	68044.27	122140.3	-	-	-
711	68045.26	122139.52	-	-	-
712	68046.14	122138.62	-	-	-
713	68046.9	122137.62	-	-	-
714	68066.5	122124.89	-	-	-
715	68067.29	122125.07	-	-	-
716	68068.11	122125.12	-	-	-
717	68068.93	122125.02	-	-	-
718	68069.71	122124.77	-	-	-
719	68070.44	122124.4	-	-	-
720	68071.09	122123.89	-	-	-
2189					
ДОКУМЕНТ ПОДПИСАН ЭЛЕКТРОННОЙ ПОДПИСЬЮ					
Владелец: ФЕДЕРАЛЬНАЯ СЛУЖБА ГОСУДАРСТВЕННОЙ РЕГИСТРАЦИИ, КАДАСТРА И КАРТОГРАФИИ					
Сертификат: 64575127400433833109200328139839306360					
Действителен: с 17.05.2022 по 10.08.2023					
ИНИЦИАЛЫ, ФАМИЛИЯ					
ПОЛНОЕ НАИМЕНОВАНИЕ ДОЛЖНОСТИ					

Земельный участок		вид объекта недвижимости		Всего листов выписки: 842	
Лист № 183 раздела 4.2	Всего листов раздела 4.2: 580	Всего разделов: 8			
28.10.2022г. № КУВИ-001/2022-191121903					
Кадастровый номер: 78:42:0016202:7					
721	68071.65	122123.29	-	-	-
722	68074.3	122119.8	-	-	-
723	68074.67	122119.09	-	-	-
724	68074.9	122118.32	-	-	-
725	68074.98	122117.53	-	-	-
726	68074.9	122116.73	-	-	-
727	68074.67	122115.96	-	-	-
728	68074.3	122115.26	-	-	-
729	68073.03	122114.62	-	-	-
730	68072.28	122114.58	-	-	-
731	68071.56	122114.42	-	-	-
732	68070.86	122114.15	-	-	-
733	68070.22	122113.77	-	-	-
734	68069.66	122113.29	-	-	-
735	68069.17	122112.73	-	-	-
736	68068.79	122112.1	-	-	-
737	68068.71	122109.59	-	-	-
738	68067.33	122108.05	-	-	-
739	68062.63	122105.46	-	-	-
740	68058.3	122100.94	-	-	-
741	68056.16	122099.6	-	-	-
742	68052.83	122099.71	-	-	-
743	68050.22	122098.01	-	-	-
744	68052.59	122096.92	-	-	-
745	68055.01	122095.96	-	-	-
746	68057.48	122095.13	-	-	-
747	68060	122094.43	-	-	-
748	68062.54	122093.86	-	-	-
749	68065.11	122093.42	-	-	-
750	68067.7	122093.12	-	-	-
751	68070.31	122092.95	-	-	-
752	68072.92	122092.92	-	-	-
753	68079.47	122103.84	-	-	-
2190					
ДОКУМЕНТ ПОДПИСАН ЭЛЕКТРОННОЙ ПОДПИСЬЮ					
Владелец: ФЕДЕРАЛЬНАЯ СЛУЖБА ГОСУДАРСТВЕННОЙ РЕГИСТРАЦИИ, КАДАСТРА И КАРТОГРАФИИ					
Сертификат: 64575127400433833109200328139839306360					
Действителен: с 17.05.2022 по 10.08.2023					
Инициалы, фамилия					
полное наименование должности					

Земельный участок		вид объекта недвижимости		Всего листов выписки: 842	
Лист № 184 раздела 4.2	Всего листов раздела 4.2: 580	Всего разделов: 8			
28.10.2022г. № КУВИ-001/2022-191121903					
Кадастровый номер: 78:42:0016202:7					
754	68082.6	122121.66	-	-	-
755	68085.21	122126.22	-	-	-
756	68088.39	122130.89	-	-	-
757	68104.66	122118.11	-	-	-
758	68132.19	122154.89	-	-	-
759	68145.05	122144.34	-	-	-
760	68155.15	122136.44	-	-	-
761	68170.98	122155.8	-	-	-
762	68199	122138.65	-	-	-
763	68205.49	122149.35	-	-	-
764	68230.51	122149.13	-	-	-
765	68236.92	122150.62	-	-	-
766	68265.92	122159.55	-	-	-
767	68288.82	122168.89	-	-	-
768	68291.03	122169.98	-	-	-
769	68294.53	122171.45	-	-	-
770	68314.75	122179.96	-	-	-
771	68336.93	122177.46	-	-	-
772	68344.26	122176.36	-	-	-
773	68351.62	122174.9	-	-	-
774	68363.98	122173.04	-	-	-
775	68376.02	122169.88	-	-	-
776	68378.4	122169.38	-	-	-
777	68393.54	122165.69	-	-	-
778	68398.03	122164.8	-	-	-
779	68423.26	122160.83	-	-	-
780	68430.53	122158.93	-	-	-
781	68435.22	122157.17	-	-	-
782	68466.53	122147.77	-	-	-
783	68469	122147.92	-	-	-
784	68481.76	122147.44	-	-	-
785	68496.83	122146.46	-	-	-
786	68517.07	122146.25	-	-	-
2191					
полное наименование должности					
 ДОКУМЕНТ ПОДПИСАН ЭЛЕКТРОННОЙ ПОДПИСЬЮ Сертификат: 64575127400433833109200328139839306360 Владелец: ФЕДЕРАЛЬНАЯ СЛУЖБА ГОСУДАРСТВЕННОЙ РЕГИСТРАЦИИ, КАДАСТРА И КАРТОГРАФИИ Действителен с 17.05.2022 по 10.08.2023					
инициалы, фамилия					

Земельный участок		вид объекта недвижимости	
Лист № 185 раздела 4.2	Всего листов раздела 4.2: 580	Всего разделов: 8	Всего листов выписки: 842
28.10.2022г. № КУВИ-001/2022-191121903			
Кадастровый номер: 78:42:0016202:7			
787	68544.64	122144.96	-
788	68554.66	122143.56	-
789	68559.39	122141.79	-
790	68561.57	122140.63	-
791	68590.09	122122.04	-
792	68602.3	122115.87	-
793	68604.86	122116.08	-
794	68620.63	122107.88	-
795	68635.06	122103.02	-
796	68640	122101.63	-
797	68642.43	122100.95	-
798	68660.66	122092.12	-
799	68674.75	122118.99	-
800	68682.31	122128.86	-
1	68692.9	122139.26	-

2192



ДОКУМЕНТ ПОДПИСАН  
ЭЛЕКТРОННОЙ ПОДПИСЬЮ  
Сертификат: 64575127400433833109200328139839306360  
Владелец: ФЕДЕРАЛЬНАЯ СЛУЖБА ГОСУДАРСТВЕННОЙ  
РЕГИСТРАЦИИ, КАДАСТРА И КАРТОГРАФИИ  
Действителен с 17.05.2022 по 10.08.2023

ПОЛНОЕ НАИМЕНОВАНИЕ ДОЛЖНОСТИ

ИНИЦИАЛЫ, ФАМИЛИЯ

Земельный участок	
вид объекта недвижимости	
Лист № 186 раздела 4.2	Всего листов раздела 4.2: 580
Всего листов выписки: 842	
28.10.2022г. № КУВИ-001/2022-191121903	
Кадастровый номер: 78:42:0016202:7	

Сведения о характерных точках границы части (частей) земельного участка  
 Учетный номер части: 78:42:0016202:7/63

Номер точки	Координаты, м		Описание закрепления на местности	Средняя квадратичная погрешность определения координат характерных точек границ земельного участка, м
	X	Y		
1	2	3	4	5
1	67723.45	121582.15	-	-
2	67723.18	121581.78	-	-
3	67722.83	121581.51	-	-
4	67722.42	121581.34	-	-
5	67721.98	121581.29	-	-
6	67721.54	121581.36	-	-
7	67721.14	121581.54	-	-
8	67720.8	121581.83	-	-
9	67720.56	121582.21	-	-
10	67720.34	121582.94	-	-
11	67719.98	121583.61	-	-
12	67719.48	121584.2	-	-
13	67718.88	121584.67	-	-
14	67718.19	121585.01	-	-
15	67717.45	121585.2	-	-
16	67716.68	121585.23	-	-
17	67715.93	121585.1	-	-
18	67715.21	121584.82	-	-
19	67714.57	121584.4	-	-
20	67714.04	121583.86	-	-
21	67713.75	121580.42	-	-
22	67714.02	121579.95	-	-
23	67715.15	121579.24	-	-
24	67715.23	121579.09	-	-
25	67715.24	121578.93	-	-
26	67715.17	121578.78	-	-
27	67713.18	121577.4	-	-



ДОКУМЕНТ ПОДПИСАН

ЭЛЕКТРОННОЙ ПОДПИСЬЮ

Сертификат: 64575127400433833109200328139839306360


Владелец: ФЕДЕРАЛЬНАЯ СЛУЖБА ГОСУДАРСТВЕННОЙ

РЕГИСТРАЦИИ, КАДАСТРА И КАРТОГРАФИИ

Действителен с 17.05.2022 по 10.08.2023

полное наименование должности

инициалы, фамилия

Земельный участок		вид объекта недвижимости		Всего листов выписки: 842	
Лист № 187 раздела 4.2		Всего листов раздела 4.2: 580		Всего разделов: 8	
28.10.2022г. № КУВИ-001/2022-191121903					
Кадастровый номер: 78:42:001 6202:7					
28	67711.96	121577.49	-	-	-
29	67710.8	121578.45	-	-	-
30	67710	121579.28	-	-	-
31	67709.11	121580	-	-	-
32	67708.13	121580.6	-	-	-
33	67707.09	121581.08	-	-	-
34	67705.99	121581.42	-	-	-
35	67704.86	121581.61	-	-	-
36	67703.71	121581.66	-	-	-
37	67702.57	121581.57	-	-	-
38	67699.66	121581.15	-	-	-
39	67696.37	121577.38	-	-	-
40	67691.43	121575.52	-	-	-
41	67690.54	121575.94	-	-	-
42	67690.45	121577.08	-	-	-
43	67694.02	121582.93	-	-	-
44	67695.06	121583.96	-	-	-
45	67696.98	121584.72	-	-	-
46	67698.4	121585.66	-	-	-
47	67699.23	121587.53	-	-	-
48	67700.33	121591.56	-	-	-
49	67708.89	121598.34	-	-	-
50	67710.92	121599.44	-	-	-
51	67715.68	121600.65	-	-	-
52	67716.55	121600.33	-	-	-
53	67716.73	121600.12	-	-	-
54	67716.82	121599.86	-	-	-
55	67716.79	121599.59	-	-	-
56	67716.65	121599.35	-	-	-
57	67716.43	121599.2	-	-	-
58	67715.7	121598.87	-	-	-
59	67715.82	121598.02	-	-	-
60	67717.08	121596.52	-	-	-
2194					
 ДОКУМЕНТ ПОДПИСАН ЭЛЕКТРОННОЙ ПОДПИСЬЮ Сертификат: 64575127400433833109200328139839306360 Владелец: ФЕДЕРАЛЬНАЯ СЛУЖБА ГОСУДАРСТВЕННОЙ РЕГИСТРАЦИИ, КАДАСТРА И КАРТОГРАФИИ Действителен с 17.05.2022 по 10.08.2023					
полное наименование должности				инициалы, фамилия	

Земельный участок		вид объекта недвижимости		Всего листов выписки: 842	
Лист № 188 раздела 4.2		Всего листов раздела 4.2: 580		Всего разделов: 8	
28.10.2022г. № КУВИ-001/2022-191121903					
Кадастровый номер: 78:42:0016202:7					
61	67717.79	121596.12	-	-	-
62	67718.36	121596.58	-	-	-
63	67720.09	121599.6	-	-	-
64	67720.76	121599.73	-	-	-
65	67721.44	121599.73	-	-	-
66	67722.12	121599.59	-	-	-
67	67722.75	121599.34	-	-	-
68	67723.33	121598.96	-	-	-
69	67723.82	121598.48	-	-	-
70	67724.21	121597.92	-	-	-
71	67725.02	121594.93	-	-	-
72	67724.21	121591.84	-	-	-
73	67723.8	121590.9	-	-	-
74	67723.52	121589.92	-	-	-
75	67723.35	121588.92	-	-	-
76	67723.3	121587.9	-	-	-
77	67723.37	121586.88	-	-	-
78	67723.56	121585.88	-	-	-
79	67723.88	121584.92	-	-	-
1	67723.45	121582.15	-	-	-
1	67743.25	121586.71	-	-	-
2	67743.88	121588.3	-	-	-
3	67744.38	121589.95	-	-	-
4	67744.74	121591.63	-	-	-
5	67744.95	121593.34	-	-	-
6	67745.01	121595.06	-	-	-
7	67744.93	121596.77	-	-	-
8	67744.69	121598.48	-	-	-
9	67744.32	121600.16	-	-	-
10	67743.16	121604.46	-	-	-
11	67742.43	121606.18	-	-	-
12	67741.57	121607.83	-	-	-
13	67740.58	121609.42	-	-	-
2195					



ДОКУМЕНТ ПОДПИСАН

ЭЛЕКТРОННОЙ ПОДПИСЬЮ

Сертификат: 64575127400433833109200328139839306360

Владелец: ФЕДЕРАЛЬНАЯ СЛУЖБА ГОСУДАРСТВЕННОЙ

РЕГИСТРАЦИИ, КАДАСТРА И КАРТОГРАФИИ


Действителен: с 17.05.2022 по 10.08.2023


ПОЛНОЕ НАИМЕНОВАНИЕ ДОЛЖНОСТИ

ИНИЦИАЛЫ, ФАМИЛИЯ


Земельный участок		вид объекта недвижимости		Всего листов выписки: 842	
Лист № 189 раздела 4.2	Всего листов раздела 4.2: 580	Всего разделов: 8			
28.10.2022г. № КУВИ-001/2022-191121903					
Кадастровый номер: 78:42:001 6202:7					
14	67739.47	121610.92	-	-	-
15	67738.25	121612.33	-	-	-
16	67736.92	121613.64	-	-	-
17	67735.48	121614.83	-	-	-
18	67733.96	121615.92	-	-	-
19	67732.36	121616.87	-	-	-
20	67730.69	121617.7	-	-	-
21	67728.95	121618.39	-	-	-
22	67727.17	121618.94	-	-	-
23	67725.35	121619.35	-	-	-
24	67723.5	121619.62	-	-	-
25	67721.64	121619.74	-	-	-
26	67720.11	121620.14	-	-	-
27	67718.56	121620.43	-	-	-
28	67717	121620.6	-	-	-
29	67715.42	121620.64	-	-	-
30	67713.85	121620.56	-	-	-
31	67712.29	121620.35	-	-	-
32	67710.75	121620.03	-	-	-
33	67703.58	121618.21	-	-	-
34	67697.83	121615.09	-	-	-
35	67687.91	121607.24	-	-	-
36	67686.73	121606.23	-	-	-
37	67685.64	121605.14	-	-	-
38	67684.64	121603.97	-	-	-
39	67683.73	121602.72	-	-	-
40	67682.92	121601.41	-	-	-
41	67682.21	121600.04	-	-	-
42	67681.62	121598.62	-	-	-
43	67680.29	121597.47	-	-	-
44	67679.07	121596.21	-	-	-
45	67677.96	121594.85	-	-	-
46	67676.98	121593.4	-	-	-
2196					
ДОКУМЕНТ ПОДПИСАН ЭЛЕКТРОННОЙ ПОДПИСЬЮ					
Владелец: ФЕДЕРАЛЬНАЯ СЛУЖБА ГОСУДАРСТВЕННОЙ РЕГИСТРАЦИИ, КАДАСТРА И КАРТОГРАФИИ					
Сертификат: 64575127400433833109200328139839306360					
Действителен: с 17.05.2022 по 10.08.2023					
ИНИЦИАЛЫ, ФАМИЛИЯ					
ПОЛНОЕ НАИМЕНОВАНИЕ ДОЛЖНОСТИ					



Земельный участок		вид объекта недвижимости		Всего листов выписки: 842	
Лист № 190 раздела 4.2	Всего листов раздела 4.2: 580	Всего разделов: 8			
28.10.2022г. № КУВИ-001/2022-191121903					
Кадастровый номер: 78:42:001 6202:7					
47	67676.13	121591.87	-	-	-
48	67675.42	121590.27	-	-	-
49	67674.37	121588.98	-	-	-
50	67673.44	121587.61	-	-	-
51	67672.63	121586.17	-	-	-
52	67671.94	121584.67	-	-	-
53	67671.37	121583.11	-	-	-
54	67670.94	121581.51	-	-	-
55	67670.64	121579.89	-	-	-
56	67670.48	121578.24	-	-	-
57	67670.45	121576.59	-	-	-
58	67670.57	121574.94	-	-	-
59	67670.72	121573.24	-	-	-
60	67671.02	121571.57	-	-	-
61	67671.46	121569.93	-	-	-
62	67672.03	121568.33	-	-	-
63	67672.74	121566.79	-	-	-
64	67673.58	121565.31	-	-	-
65	67674.55	121563.91	-	-	-
66	67675.62	121562.6	-	-	-
67	67676.81	121561.38	-	-	-
68	67678.09	121560.27	-	-	-
69	67679.47	121559.27	-	-	-
70	67680.92	121558.4	-	-	-
71	67682.45	121557.65	-	-	-
72	67684.03	121556.93	-	-	-
73	67685.68	121556.36	-	-	-
74	67687.37	121555.93	-	-	-
75	67689.09	121555.65	-	-	-
76	67690.82	121555.52	-	-	-
77	67692.57	121555.55	-	-	-
78	67694.3	121555.72	-	-	-
79	67696.01	121556.05	-	-	-
2197					
 <p>ДОКУМЕНТ ПОДПИСАН ЭЛЕКТРОННОЙ ПОДПИСЬЮ Сертификат: 64575127400433833109200328139839306360 Владелец: ФЕДЕРАЛЬНАЯ СЛУЖБА ГОСУДАРСТВЕННОЙ РЕГИСТРАЦИИ, КАДАСТРА И КАРТОГРАФИИ Действителен с 17.05.2022 по 10.08.2023</p>					
полное наименование должности				инициалы, фамилия	

Земельный участок		вид объекта недвижимости	
Лист № 191 раздела 4.2	Всего листов раздела 4.2: 580	Всего разделов: 8	Всего листов выписки: 842
28.10.2022г. № КУВИ-001/2022-191121903			
Кадастровый номер: 78:42:001 6202:7			
80	67697.69	121556.52	-
81	67699.32	121557.14	-
82	67700.89	121557.9	-
83	67702.04	121558.19	-
84	67703.18	121558.57	-
85	67704.29	121559.02	-
86	67705.9	121558.43	-
87	67707.56	121557.98	-
88	67709.25	121557.67	-
89	67710.97	121557.51	-
90	67712.66	121557.39	-
91	67714.37	121557.42	-
92	67716.06	121557.6	-
93	67717.74	121557.92	-
94	67719.38	121558.38	-
95	67720.97	121558.98	-
96	67722.51	121559.71	-
97	67723.98	121560.56	-
98	67725.38	121561.55	-
99	67727.15	121561.9	-
100	67728.88	121562.4	-
101	67730.57	121563.05	-
102	67732.19	121563.83	-
103	67733.75	121564.74	-
104	67735.22	121565.79	-
105	67736.61	121566.95	-
106	67737.89	121568.22	-
107	67739.06	121569.6	-
108	67740.11	121571.07	-
109	67741.03	121572.62	-
110	67741.82	121574.24	-
111	67742.47	121575.92	-
112	67742.99	121577.66	-
			2198
 <p>ДОКУМЕНТ ПОДПИСАН ЭЛЕКТРОННОЙ ПОДПИСЬЮ Сертификат: 64575127400433833109200328139839306360 Владелец: ФЕДЕРАЛЬНАЯ СЛУЖБА ГОСУДАРСТВЕННОЙ РЕГИСТРАЦИИ, КАДАСТРА И КАРТОГРАФИИ Действителен: с 17.05.2022 по 10.08.2023</p>			
полное наименование должности			инициалы, фамилия

Земельный участок			
вид объекта недвижимости			
Лист № 192 раздела 4.2	Всего листов раздела 4.2: 580	Всего разделов: 8	Всего листов выписки: 842
28.10.2022г. № КУВИ-001/2022-191121903			
Кадастровый номер: 78:42:0016202:7			
113	67743.64	121581.85	-
114	67743.33	121582.79	-
115	67743.14	121583.76	-
116	67743.06	121584.74	-
117	67743.1	121585.73	-
1	67743.25	121586.71	-



ПОЛНОЕ НАИМЕНОВАНИЕ ДОЛЖНОСТИ

ИНИЦИАЛЫ, ФАМИЛИЯ


Земельный участок	
вид объекта недвижимости	
Лист № 193 раздела 4.2	Всего листов раздела 4.2: 580
Всего разделов: 8	
Всего листов выписки: 842	
28.10.2022г. № КУВИ-001/2022-191121903	
Кадастровый номер: 78:42:0016202:7	

Сведения о характерных точках границы части (частей) земельного участка  
 Учетный номер части: 78:42:0016202:7/64

Номер точки	Координаты, м		Описание закрепления на местности	Средняя квадратичная погрешность определения координат характерных точек границ земельного участка, м
	X	Y		
1	2	3	4	5
1	67304.93	120531.78	-	-
2	67304.07	120531.65	-	-
3	67303.25	120531.38	-	-
4	67303.68	120530.86	-	-
1	67304.93	120531.78	-	-

Система координат СК-1964

2200



ПОЛНОЕ НАИМЕНОВАНИЕ ДОЛЖНОСТИ

ИНИЦИАЛЫ, ФАМИЛИЯ

Земельный участок	
вид объекта недвижимости	
Лист № 194 раздела 4.2	Всего листов раздела 4.2: 580
Всего листов выписки: 842	
28.10.2022г. № КУВИ-001/2022-191121903	
Кадастровый номер: 78:42:0016202:7	

Сведения о характерных точках границы части (частей) земельного участка	
Учетный номер части: 78:42:0016202:7/65	
Система координат СК-1964	

Номер точки	Координаты, м		Описание закрепления на местности	Средняя квадратичная погрешность определения координат характерных точек границ земельного участка, м
	X	Y		
1	2	3	4	5
1	67403.65	121822.51	-	-
2	67404.69	121822.52	-	-
3	67405.72	121822.39	-	-
4	67406.73	121822.12	-	-
5	67407.69	121821.71	-	-
6	67408.58	121821.18	-	-
7	67409.4	121820.53	-	-
8	67410.12	121819.78	-	-
9	67410.73	121818.94	-	-
10	67411.22	121818.02	-	-
11	67411.58	121817.04	-	-
12	67411.81	121816.02	-	-
13	67411.89	121814.98	-	-
14	67411.83	121813.94	-	-
15	67411.63	121812.92	-	-
16	67411.3	121811.94	-	-
17	67357.99	121774.18	-	-
18	67356.75	121774.04	-	-
19	67355.51	121774.05	-	-
20	67354.28	121774.23	-	-
21	67353.09	121774.56	-	-
22	67351.94	121775.04	-	-
23	67350.87	121775.66	-	-
24	67349.88	121776.41	-	-
25	67349	121777.28	-	-
26	67348.23	121778.26	-	-
27	67347.6	121779.32	-	-



ДОКУМЕНТ ПОДПИСАН

ЭЛЕКТРОННОЙ ПОДПИСЬЮ

Сертификат: 64575127400433833109200328139839306360


Владелец: ФЕДЕРАЛЬНАЯ СЛУЖБА ГОСУДАРСТВЕННОЙ

РЕГИСТРАЦИИ, КАДАСТРА И КАРТОГРАФИИ

Действителен: с 17.05.2022 по 10.08.2023

ПОЛНОЕ НАИМЕНОВАНИЕ ДОЛЖНОСТИ


ИНИЦИАЛЫ, ФАМИЛИЯ

Земельный участок		вид объекта недвижимости	
Лист № 195 раздела 4.2	Всего листов раздела 4.2: 580	Всего разделов: 8	Всего листов выписки: 842
28.10.2022г. № КУВИ-001/2022-191121903			
Кадастровый номер: 78:42:0016202:7			
28	67347.1	121780.46	-
29	67346.75	121781.65	-
30	67346.56	121782.88	-
31	67346.53	121784.12	-
1	67403.65	121822.51	-
1	67426.02	121797.86	-
2	67427.23	121799.54	-
3	67428.32	121801.31	-
4	67429.28	121803.16	-
5	67430.09	121805.08	-
6	67430.75	121807.05	-
7	67431.27	121809.06	-
8	67431.63	121811.11	-
9	67431.84	121813.18	-
10	67431.89	121815.26	-
11	67431.78	121817.34	-
12	67431.52	121819.4	-
13	67431.1	121821.44	-
14	67430.53	121823.44	-
15	67429.81	121825.39	-
16	67428.95	121827.29	-
17	67427.95	121829.11	-
18	67426.81	121830.85	-
19	67425.55	121832.5	-
20	67424.16	121834.05	-
21	67422.67	121835.5	-
22	67421.06	121836.82	-
23	67419.37	121838.03	-
24	67417.58	121839.1	-
25	67415.73	121840.03	-
26	67413.8	121840.82	-
27	67411.82	121841.47	-
28	67409.8	121841.96	-
2202			
 ДОКУМЕНТ ПОДПИСАН ЭЛЕКТРОННОЙ ПОДПИСЬЮ Сертификат: 64575127400433833109200328139839306360 Владелец: ФЕДЕРАЛЬНАЯ СЛУЖБА ГОСУДАРСТВЕННОЙ РЕГИСТРАЦИИ, КАДАСТРА И КАРТОГРАФИИ Действителен с 17.05.2022 по 10.08.2023			
полное наименование должности			инициалы, фамилия

Земельный участок		вид объекта недвижимости		Всего листов выписки: 842	
Лист № 196 раздела 4.2	Всего листов раздела 4.2: 580	Всего разделов: 8			
28.10.2022г. № КУВИ-001/2022-191121903					
Кадастровый номер: 78:42:001 6202:7					
29	67407.75	121842.31	-	-	-
30	67405.68	121842.49	-	-	-
31	67403.6	121842.52	-	-	-
32	67401.52	121842.39	-	-	-
33	67399.46	121842.11	-	-	-
34	67397.43	121841.67	-	-	-
35	67395.44	121841.09	-	-	-
36	67329.51	121796.78	-	-	-
37	67328.64	121794.81	-	-	-
38	67327.91	121792.78	-	-	-
39	67327.33	121790.7	-	-	-
40	67326.91	121788.59	-	-	-
41	67326.64	121786.46	-	-	-
42	67326.52	121784.31	-	-	-
43	67326.56	121782.15	-	-	-
44	67326.76	121780.01	-	-	-
45	67327.11	121777.88	-	-	-
46	67327.61	121775.79	-	-	-
47	67328.26	121773.74	-	-	-
48	67329.06	121771.74	-	-	-
49	67330	121769.8	-	-	-
50	67331.08	121767.94	-	-	-
51	67332.3	121766.16	-	-	-
52	67333.63	121764.47	-	-	-
53	67335.09	121762.89	-	-	-
54	67336.65	121761.41	-	-	-
55	67338.32	121760.05	-	-	-
56	67340.09	121758.81	-	-	-
57	67341.93	121757.71	-	-	-
58	67343.86	121756.74	-	-	-
59	67345.85	121755.91	-	-	-
60	67347.89	121755.23	-	-	-
61	67349.98	121754.7	-	-	-
2203					
ДОКУМЕНТ ПОДПИСАН ЭЛЕКТРОННОЙ ПОДПИСЬЮ					
Владелец: ФЕДЕРАЛЬНАЯ СЛУЖБА ГОСУДАРСТВЕННОЙ РЕГИСТРАЦИИ, КАДАСТРА И КАРТОГРАФИИ					
Сертификат: 64575127400433833109200328139839306360					
Действителен: с 17.05.2022 по 10.08.2023					
Инициалы, фамилия					
полное наименование должности					

Земельный участок			
вид объекта недвижимости			
Лист № 197 раздела 4.2	Всего листов раздела 4.2: 580	Всего разделов: 8	Всего листов выписки: 842
28.10.2022г. № КУВИ-001/2022-191121903			
Кадастровый номер: 78:42:0016202:7			
62	67352.09	121754.32	-
63	67354.24	121754.1	-
64	67356.39	121754.03	-
65	67358.54	121754.11	-
66	67360.68	121754.35	-
67	67362.8	121754.75	-
68	67364.88	121755.3	-
69	67366.92	121756	-
1	67426.02	121797.86	-

2204



ПОЛНОЕ НАИМЕНОВАНИЕ ДОЛЖНОСТИ

ИНИЦИАЛЫ, ФАМИЛИЯ



Земельный участок	
вид объекта недвижимости	
Лист № 198 раздела 4.2	Всего листов раздела 4.2: 580
Всего листов выписки: 842	
28.10.2022г. № КУВИ-001/2022-191121903	
Кадастровый номер: 78:42:0016202:7	

Сведения о характерных точках границы части (частей) земельного участка	
Учетный номер части: 78:42:0016202:7/66	
Система координат СК-1964	

Номер точки	Координаты, м		Описание закрепления на местности	Средняя квадратичная погрешность определения координат характерных точек границ земельного участка, м
	X	Y		
1	2	3	4	5
1	6665.54	121255.7	-	-
2	6669.64	121377.59	-	-
3	6670.33	121379.95	-	-
4	6670.18	121382.27	-	-
5	6670.17	121384.54	-	-
6	6670.3	121386.73	-	-
7	6670.457	121388.85	-	-
8	6670.597	121390.88	-	-
9	6670.75	121392.82	-	-
10	6670.915	121394.66	-	-
11	6671.091	121396.39	-	-
12	6671.278	121398	-	-
13	6671.475	121399.49	-	-
14	6671.681	121400.86	-	-
15	6671.895	121402.09	-	-
16	6672.117	121403.18	-	-
17	6672.345	121404.12	-	-
18	6672.579	121404.93	-	-
19	6680.142	121426	-	-
20	6688.787	121477.04	-	-
21	6688.67	121478	-	-
22	6689.14	121479.1	-	-
23	6689.04	121480.33	-	-
24	6689.57	121481.69	-	-
25	6689.6	121483.16	-	-
26	6689.73	121484.74	-	-
27	6689.48	121486.42	-	-



ДОКУМЕНТ ПОДПИСАН

ЭЛЕКТРОННОЙ ПОДПИСЬЮ

Сертификат: 64575127400433833109200328139839306360

Владелец: ФЕДЕРАЛЬНАЯ СЛУЖБА ГОСУДАРСТВЕННОЙ

РЕГИСТРАЦИИ, КАДАСТРА И КАРТОГРАФИИ

Действителен: с 17.05.2022 по 10.08.2023

ПОЛНОЕ НАИМЕНОВАНИЕ ДОЛЖНОСТИ

ИНИЦИАЛЫ, ФАМИЛИЯ

Земельный участок		вид объекта недвижимости		Всего листов выписки: 842	
Лист № 199 раздела 4.2	Всего листов раздела 4.2: 580	Всего разделов: 8			
28.10.2022г. № КУВИ-001/2022-191121903					
Кадастровый номер: 78:42:0016202:7					
28	66899.53	121488.18	-	-	-
29	66900.44	121490.02	-	-	-
30	66901.2	121491.92	-	-	-
31	66901.81	121493.88	-	-	-
32	66902.26	121495.87	-	-	-
33	66902.56	121497.9	-	-	-
34	66902.7	121499.94	-	-	-
35	66902.68	121501.99	-	-	-
36	66902.51	121504.04	-	-	-
37	66902.89	121507.85	-	-	-
38	66903.43	121511.64	-	-	-
39	66904.11	121515.41	-	-	-
40	66904.95	121519.15	-	-	-
41	66905.93	121522.85	-	-	-
42	66907.06	121526.51	-	-	-
43	66908.33	121530.12	-	-	-
44	66909.75	121533.68	-	-	-
45	66911.3	121537.18	-	-	-
46	66912.99	121540.62	-	-	-
47	66914.82	121543.99	-	-	-
48	66916.78	121547.28	-	-	-
49	66918.87	121550.49	-	-	-
50	66921.09	121553.61	-	-	-
51	66923.43	121556.65	-	-	-
52	66925.88	121559.59	-	-	-
53	66928.45	121562.43	-	-	-
54	66931.13	121565.16	-	-	-
55	66933.92	121567.79	-	-	-
56	66936.81	121570.31	-	-	-
57	66939.8	121572.7	-	-	-
58	66942.88	121574.98	-	-	-
59	66946.05	121577.13	-	-	-
60	66949.3	121579.16	-	-	-
2206					
ДОКУМЕНТ ПОДПИСАН					
ЭЛЕКТРОННОЙ ПОДПИСЬЮ					
Сертификат: 64575127400433833109200328139839306360					
Владелец: ФЕДЕРАЛЬНАЯ СЛУЖБА ГОСУДАРСТВЕННОЙ					
РЕГИСТРАЦИИ, КАДАСТРА И КАРТОГРАФИИ					
Действителен: с 17.05.2022 по 10.08.2023					
ИНИЦИАЛЫ, ФАМИЛИЯ					
ПОЛНОЕ НАИМЕНОВАНИЕ ДОЛЖНОСТИ					


Земельный участок		вид объекта недвижимости		Всего листов выписки: 842	
Лист № 200 раздела 4.2	Всего листов раздела 4.2: 580	Всего разделов: 8			
28.10.2022г. № КУВИ-001/2022-191121903					
Кадастровый номер: 78:42:001 6202:7					
61	66952.63	121581.06	-	-	-
62	66956.03	121582.82	-	-	-
63	66959.5	121584.44	-	-	-
64	66963.03	121585.93	-	-	-
65	66966.62	121587.27	-	-	-
66	66970.26	121588.48	-	-	-
67	66971.74	121588.44	-	-	-
68	66973.21	121588.25	-	-	-
69	66974.66	121587.92	-	-	-
70	66976.06	121587.44	-	-	-
71	66977.41	121586.82	-	-	-
72	66978.69	121586.06	-	-	-
73	66979.89	121585.18	-	-	-
74	66980.99	121584.19	-	-	-
75	66981.98	121583.09	-	-	-
76	66982.86	121581.89	-	-	-
77	66983.61	121580.61	-	-	-
78	66984.23	121579.26	-	-	-
79	66984.71	121577.86	-	-	-
80	66985.04	121576.41	-	-	-
81	66985.23	121574.94	-	-	-
82	66985.27	121573.45	-	-	-
83	66985.15	121571.97	-	-	-
84	66984.89	121570.51	-	-	-
85	66984.48	121569.09	-	-	-
86	66983.92	121567.71	-	-	-
87	66983.24	121566.4	-	-	-
88	66965.87	121547.27	-	-	-
89	66932.66	121480.95	-	-	-
90	66930.55	121478.25	-	-	-
91	66928.57	121475.46	-	-	-
92	66926.72	121472.59	-	-	-
93	66925.01	121469.63	-	-	-
2207					



ДОКУМЕНТ ПОДПИСАН  
ЭЛЕКТРОННОЙ ПОДПИСЬЮ  
Сертификат: 64575127400433833109200328139839306360  
Владелец: ФЕДЕРАЛЬНАЯ СЛУЖБА ГОСУДАРСТВЕННОЙ  
РЕГИСТРАЦИИ, КАДАСТРА И КАРТОГРАФИИ  
Действителен: с 17.05.2022 по 10.08.2023


полное наименование должности

инициалы, фамилия

Земельный участок		вид объекта недвижимости		Всего листов выписки: 842	
Лист № 201 раздела 4.2		Всего листов раздела 4.2: 580		Всего разделов: 8	
28.10.2022г. № КУВИ-001/2022-191121903					
Кадастровый номер: 78:42:001 6202:7					
94	66923.44	121466.59	-	-	-
95	66922.01	121463.49	-	-	-
96	66920.72	121460.32	-	-	-
97	66919.59	121457.09	-	-	-
98	66918.6	121453.82	-	-	-
99	66917.76	121450.51	-	-	-
100	66917.08	121447.16	-	-	-
101	66916.56	121443.78	-	-	-
102	66916.19	121440.38	-	-	-
103	66915.99	121436.97	-	-	-
104	66915.81	121434.64	-	-	-
105	66915.49	121432.33	-	-	-
106	66915	121430.04	-	-	-
107	66914.36	121427.8	-	-	-
108	66913.57	121425.6	-	-	-
109	66912.63	121423.47	-	-	-
110	66911.54	121421.4	-	-	-
111	66910.32	121419.41	-	-	-
112	66908.96	121417.51	-	-	-
113	66907.48	121415.71	-	-	-
114	66905.88	121414.01	-	-	-
115	66904.17	121412.42	-	-	-
116	66902.35	121410.96	-	-	-
117	66900.44	121409.62	-	-	-
118	66898.44	121408.42	-	-	-
119	66896.36	121407.35	-	-	-
120	66894.21	121406.43	-	-	-
121	66892.01	121405.66	-	-	-
122	66889.76	121405.04	-	-	-
123	66887.47	121404.58	-	-	-
124	66885.16	121404.27	-	-	-
125	66882.83	121404.12	-	-	-
126	66880.5	121404.14	-	-	-
2208					
 ДОКУМЕНТ ПОДПИСАН ЭЛЕКТРОННОЙ ПОДПИСЬЮ Владелец: ФЕДЕРАЛЬНАЯ СЛУЖБА ГОСУДАРСТВЕННОЙ РЕГИСТРАЦИИ, КАДАСТРА И КАРТОГРАФИИ Действителен с 17.05.2022 по 10.08.2023					
полное наименование должности					
инициалы, фамилия					


Земельный участок			
вид объекта недвижимости			
Лист № 202 раздела 4.2	Всего листов раздела 4.2: 580	Всего разделов: 8	Всего листов выписки: 842
28.10.2022г. № КУВИ-001/2022-191121903			
Кадастровый номер: 78:42:0016202:7			

127	66846.85	121406.95	-	-
128	66770.18	121390.09	-	-
129	66742.62	121371.5	-	-
130	66698.25	121315.9	-	-
131	66680.28	121253.58	-	-
132	66680.12	121252.53	-	-
133	66679.82	121251.51	-	-
134	66679.37	121250.54	-	-
135	66678.79	121249.65	-	-
136	66678.1	121248.85	-	-
137	66677.29	121248.16	-	-
138	66676.4	121247.59	-	-
139	66675.43	121247.15	-	-
140	66674.41	121246.85	-	-
141	66673.36	121246.7	-	-
142	66672.3	121246.7	-	-
143	66671.25	121246.85	-	-
144	66670.23	121247.15	-	-
145	66669.27	121247.59	-	-
146	66668.37	121248.16	-	-
147	66667.57	121248.86	-	-
148	66666.87	121249.66	-	-
149	66666.29	121250.55	-	-
150	66665.85	121251.51	-	-
151	66665.55	121252.53	-	-
152	66665.39	121253.58	-	-
153	66665.39	121254.64	-	-
1	66665.54	121255.7	-	-
1	67057.22	121659.34	-	-
2	67057.93	121660.19	-	-
3	67058.53	121661.13	-	-
4	67059.03	121662.13	-	-
5	67059.4	121663.18	-	-




полное наименование должности

инициалы, фамилия

Земельный участок		вид объекта недвижимости	
Лист № 203 раздела 4.2	Всего листов раздела 4.2: 580	Всего разделов: 8	Всего листов выписки: 842
28.10.2022г. № КУВИ-001/2022-191121903			
Кадастровый номер: 78:42:001 6202:7			
6	67059.64	121664.27	-
7	67059.76	121665.38	-
8	67059.74	121666.5	-
9	67059.6	121667.61	-
10	67059.63	121668.18	-
11	67059.81	121668.73	-
12	67060.12	121669.21	-
13	67060.54	121669.61	-
14	67061.05	121669.88	-
15	67061.61	121670.01	-
16	67062.19	121670	-
17	67062.74	121669.84	-
18	67063.24	121669.55	-
19	67063.65	121669.15	-
20	67064.23	121668.58	-
21	67064.73	121667.93	-
22	67065.14	121667.22	-
23	67065.43	121666.46	-
24	67065.61	121665.66	-
25	67065.68	121664.85	-
26	67066.4	121662.09	-
27	67067.27	121659.39	-
28	67068.28	121656.72	-
29	67069.42	121654.12	-
30	67070.69	121651.57	-
31	67072.09	121649.1	-
32	67072.37	121648.34	-
33	67072.51	121647.54	-
34	67072.5	121646.72	-
35	67072.34	121645.93	-
36	67072.02	121645.18	-
37	67071.57	121644.5	-
38	67071.01	121643.92	-
2210			
 ДОКУМЕНТ ПОДПИСАН ЭЛЕКТРОННОЙ ПОДПИСЬЮ Владелец: ФЕДЕРАЛЬНАЯ СЛУЖБА ГОСУДАРСТВЕННОЙ РЕГИСТРАЦИИ, КАДАСТРА И КАРТОГРАФИИ Действителен: с 17.05.2022 по 10.08.2023			
полное наименование должности			инициалы, фамилия


Земельный участок				
вид объекта недвижимости				
Лист № 204 раздела 4.2	Всего листов раздела 4.2: 580	Всего разделов: 8	Всего листов выписки: 842	
28.10.2022г. № КУВИ-001/2022-191121903				
Кадастровый номер: 78:42:001 6202:7				

39	67070.34	121643.46	-	-
40	67069.6	121643.14	-	-
41	67065.49	121641.07	-	-
42	67061.46	121638.87	-	-
43	67057.5	121636.56	-	-
44	67053.6	121634.12	-	-
45	67049.79	121631.56	-	-
46	67046.06	121628.88	-	-
47	67042.41	121626.09	-	-
48	67038.85	121623.19	-	-
49	67035.38	121620.18	-	-
50	67032.01	121617.06	-	-
51	67028.74	121613.84	-	-
52	67025.56	121610.52	-	-
53	67022.5	121607.1	-	-
54	67019.53	121603.59	-	-
55	67016.68	121599.99	-	-
56	67013.95	121596.31	-	-
57	67013.07	121594.97	-	-
58	67012.06	121593.72	-	-
59	67010.95	121592.58	-	-
60	67009.74	121591.54	-	-
61	67008.43	121590.62	-	-
62	67007.04	121589.82	-	-
63	67005.59	121589.16	-	-
64	67004.08	121588.64	-	-
65	67002.53	121588.26	-	-
66	67000.95	121588.03	-	-
67	67000.1	121587.86	-	-
68	66999.23	121587.83	-	-
69	66998.37	121587.93	-	-
70	66997.54	121588.16	-	-
71	66996.75	121588.53	-	-



ДОКУМЕНТ ПОДПИСАН  
ЭЛЕКТРОННОЙ ПОДПИСЬЮ  
Сертификат: 64575127400433833109200328139839306360  
Владелец: ФЕДЕРАЛЬНАЯ СЛУЖБА ГОСУДАРСТВЕННОЙ  
РЕГИСТРАЦИИ, КАДАСТРА И КАРТОГРАФИИ  
Действителен: с 17.05.2022 по 10.08.2023

полное наименование должности	инициалы, фамилия
-------------------------------	-------------------

Земельный участок		вид объекта недвижимости		Всего листов выписки: 842	
Лист № 205 раздела 4.2	Всего листов раздела 4.2: 580	Всего разделов: 8			
28.10.2022г. № КУВИ-001/2022-191121903					
Кадастровый номер: 78:42:001 6202:7					
72	66996.03	121589.01	-	-	-
73	66995.4	121589.59	-	-	-
74	66994.86	121590.27	-	-	-
75	66994.43	121591.02	-	-	-
76	66994.13	121591.83	-	-	-
77	66993.95	121592.68	-	-	-
78	66993.92	121593.55	-	-	-
79	66995.02	121596.05	-	-	-
80	66996.26	121598.5	-	-	-
81	66997.63	121600.87	-	-	-
82	66999.13	121603.17	-	-	-
83	67000.74	121605.39	-	-	-
84	67002.48	121607.51	-	-	-
85	67004.32	121609.54	-	-	-
86	67006.27	121611.47	-	-	-
87	67008.32	121613.29	-	-	-
88	67010.46	121615	-	-	-
89	67012.7	121616.6	-	-	-
90	67016.53	121619.15	-	-	-
91	67020.28	121621.81	-	-	-
92	67023.96	121624.59	-	-	-
93	67027.55	121627.47	-	-	-
94	67031.05	121630.46	-	-	-
95	67034.46	121633.55	-	-	-
96	67037.78	121636.74	-	-	-
97	67041.01	121640.02	-	-	-
98	67044.13	121643.4	-	-	-
99	67047.16	121646.88	-	-	-
1	67057.22	121659.34	-	-	-
1	67129.4	121734.7	-	-	-
2	67131.43	121736.5	-	-	-
3	67132.09	121736.68	-	-	-
4	67132.77	121736.73	-	-	-
					2212
 <p>ДОКУМЕНТ ПОДПИСАН ЭЛЕКТРОННОЙ ПОДПИСЬЮ Сертификат: 64575127400433833109200328139839306360 Владелец: ФЕДЕРАЛЬНАЯ СЛУЖБА ГОСУДАРСТВЕННОЙ РЕГИСТРАЦИИ, КАДАСТРА И КАРТОГРАФИИ Действителен с 17.05.2022 по 10.08.2023</p>					
полное наименование должности				инициалы, фамилия	



Земельный участок		вид объекта недвижимости		Всего листов выписки: 842	
Лист № 206 раздела 4.2		Всего листов раздела 4.2: 580		Всего разделов: 8	
28.10.2022г. № КУВИ-001/2022-191121903					
Кадастровый номер: 78:42:001 6202:7					
5	67133.45	121736.62	-	-	-
6	67134.09	121736.36	-	-	-
7	67134.66	121735.97	-	-	-
8	67135.13	121735.47	-	-	-
9	67135.48	121734.87	-	-	-
10	67135.69	121734.22	-	-	-
11	67135.75	121733.53	-	-	-
12	67135.66	121732.85	-	-	-
13	67135.43	121732.2	-	-	-
14	67135.05	121731.62	-	-	-
15	67134.57	121731.14	-	-	-
16	67134	121731.09	-	-	-
17	67133.47	121730.91	-	-	-
18	67132.99	121730.62	-	-	-
19	67132.58	121730.23	-	-	-
20	67132.28	121729.76	-	-	-
21	67132.1	121729.23	-	-	-
22	67132.36	121726.32	-	-	-
23	67130.85	121721.4	-	-	-
24	67128.67	121718.08	-	-	-
25	67126.39	121714.84	-	-	-
26	67123.99	121711.67	-	-	-
27	67121.5	121708.59	-	-	-
28	67118.9	121705.6	-	-	-
29	67116.2	121702.69	-	-	-
30	67113.41	121699.87	-	-	-
31	67110.53	121697.15	-	-	-
32	67107.55	121694.53	-	-	-
33	67104.5	121692.01	-	-	-
34	67095.06	121677.95	-	-	-
35	67093.94	121676.41	-	-	-
36	67092.95	121674.8	-	-	-
37	67092.08	121673.12	-	-	-
2213					




ДОКУМЕНТ ПОДПИСАН  
ЭЛЕКТРОННОЙ ПОДПИСЬЮ  
Сертификат: 64575127400433833109200328139839306360  
Владелец: ФЕДЕРАЛЬНАЯ СЛУЖБА ГОСУДАРСТВЕННОЙ  
РЕГИСТРАЦИИ, КАДАСТРА И КАРТОГРАФИИ  
Действителен с 17.05.2022 по 10.08.2023

полное наименование должности

инициалы, фамилия


Земельный участок		вид объекта недвижимости		Всего листов выписки: 842	
Лист № 207 раздела 4.2	Всего листов раздела 4.2: 580	Всего разделов: 8			
28.10.2022г. № КУВИ-001/2022-191121903					
Кадастровый номер: 78:42:001 6202:7					
38	67091.34	121671.37	-	-	-
39	67090.73	121669.58	-	-	-
40	67090.26	121667.74	-	-	-
41	67089.94	121665.87	-	-	-
42	67089.76	121663.99	-	-	-
43	67089.72	121662.1	-	-	-
44	67089.53	121661.54	-	-	-
45	67089.24	121661.04	-	-	-
46	67088.84	121660.61	-	-	-
47	67088.36	121660.28	-	-	-
48	67087.82	121660.06	-	-	-
49	67087.24	121659.96	-	-	-
50	67086.66	121659.98	-	-	-
51	67086.09	121660.14	-	-	-
52	67085.58	121660.41	-	-	-
53	67085.08	121662.55	-	-	-
54	67084.47	121664.67	-	-	-
55	67083.72	121666.75	-	-	-
56	67082.85	121668.77	-	-	-
57	67081.86	121670.74	-	-	-
58	67080.75	121672.65	-	-	-
59	67079.54	121674.49	-	-	-
60	67078.67	121676.23	-	-	-
61	67077.95	121678.03	-	-	-
62	67077.37	121679.88	-	-	-
63	67076.94	121681.78	-	-	-
64	67076.66	121683.7	-	-	-
65	67076.53	121685.64	-	-	-
66	67076.56	121687.58	-	-	-
67	67076.73	121689.51	-	-	-
68	67077.06	121691.43	-	-	-
69	67077.54	121693.31	-	-	-
70	67078.17	121695.15	-	-	-
2214					


  
 ДОКУМЕНТ ПОДПИСАН  
 ЭЛЕКТРОННОЙ ПОДПИСЬЮ  
 Сертификат: 64575127400433833109200328139839306360  
 Владелец: ФЕДЕРАЛЬНАЯ СЛУЖБА ГОСУДАРСТВЕННОЙ  
 РЕГИСТРАЦИИ, КАДАСТРА И КАРТОГРАФИИ  
 Действителен с 17.05.2022 по 10.08.2023


полное наименование должности

инициалы, фамилия

Земельный участок		вид объекта недвижимости	
Лист № 208 раздела 4.2	Всего листов раздела 4.2: 580	Всего разделов: 8	Всего листов выписки: 842
28.10.2022г. № КУВИ-001/2022-191121903			
Кадастровый номер: 78:42:001 6202:7			
71	67078.94	121696.93	-
72	67079.84	121698.65	-
73	67080.88	121700.29	-
74	67082.05	121701.85	-
75	67083.33	121703.3	-
76	67084.73	121704.66	-
1	67129.4	121734.7	-
1	67152.83	121722.34	-
2	67153.67	121724.01	-
3	67154.38	121725.75	-
4	67154.95	121727.55	-
5	67155.36	121729.38	-
6	67155.63	121731.24	-
7	67155.75	121733.11	-
8	67155.71	121734.99	-
9	67155.52	121736.86	-
10	67155.18	121738.71	-
11	67154.69	121740.52	-
12	67154.06	121742.29	-
13	67153.28	121744	-
14	67152.37	121745.65	-
15	67151.32	121747.21	-
16	67150.16	121748.68	-
17	67148.88	121750.06	-
18	67147.49	121751.32	-
19	67146	121752.47	-
20	67144.42	121753.5	-
21	67142.77	121754.39	-
22	67141.05	121755.14	-
23	67139.27	121755.76	-
24	67137.45	121756.22	-
25	67135.6	121756.54	-
26	67133.73	121756.71	-
2215			
ДОКУМЕНТ ПОДПИСАН			
ЭЛЕКТРОННОЙ ПОДПИСЬЮ			
Сертификат: 64575127400433833109200328139839306360			
Владелец: ФЕДЕРАЛЬНАЯ СЛУЖБА ГОСУДАРСТВЕННОЙ			
РЕГИСТРАЦИИ, КАДАСТРА И КАРТОГРАФИИ			
Действителен: с 17.05.2022 по 10.08.2023			
полное наименование должности			инициалы, фамилия

Земельный участок		вид объекта недвижимости		Всего листов выписки: 842	
Лист № 209 раздела 4.2	Всего листов раздела 4.2: 580	Всего разделов: 8			
28.10.2022г. № КУВИ-001/2022-191121903					
Кадастровый номер: 78:42:0016202:7					
27	67131.85	121756.72	-	-	-
28	67129.97	121756.58	-	-	-
29	67128.12	121756.29	-	-	-
30	67126.29	121755.85	-	-	-
31	67124.5	121755.26	-	-	-
32	67122.77	121754.53	-	-	-
33	67121.11	121753.67	-	-	-
34	67119.52	121752.67	-	-	-
35	67117.13	121750.55	-	-	-
36	67072.59	121720.6	-	-	-
37	67070.66	121718.89	-	-	-
38	67068.83	121717.08	-	-	-
39	67067.11	121715.17	-	-	-
40	67065.51	121713.16	-	-	-
41	67064.02	121711.06	-	-	-
42	67062.66	121708.88	-	-	-
43	67061.42	121706.63	-	-	-
44	67060.32	121704.31	-	-	-
45	67059.35	121701.93	-	-	-
46	67058.52	121699.49	-	-	-
47	67057.83	121697.02	-	-	-
48	67057.29	121694.5	-	-	-
49	67056.89	121691.96	-	-	-
50	67056.64	121689.41	-	-	-
51	67054.89	121688.91	-	-	-
52	67053.19	121688.27	-	-	-
53	67051.55	121687.5	-	-	-
54	67049.98	121686.59	-	-	-
55	67048.49	121685.57	-	-	-
56	67047.08	121684.42	-	-	-
57	67045.77	121683.16	-	-	-
58	67044.57	121681.8	-	-	-
59	67043.49	121680.35	-	-	-
2216					
 ДОКУМЕНТ ПОДПИСАН ЭЛЕКТРОННОЙ ПОДПИСЬЮ Сертификат: 64575127400433833109200328139839306360 Владелец: ФЕДЕРАЛЬНАЯ СЛУЖБА ГОСУДАРСТВЕННОЙ РЕГИСТРАЦИИ, КАДАСТРА И КАРТОГРАФИИ Действителен с 17.05.2022 по 10.08.2023					
ИНИЦИАЛЫ, ФАМИЛИЯ					
ПОЛНОЕ НАИМЕНОВАНИЕ ДОЛЖНОСТИ					

Земельный участок		вид объекта недвижимости		Всего листов выписки: 842	
Лист № 210 раздела 4.2	Всего листов раздела 4.2: 580	Всего разделов: 8			
28.10.2022г. № КУВИ-001/2022-191121903					
Кадастровый номер: 78:42:001 6202:7					
60	67042.53	121678.81	-	-	-
61	67041.69	121677.2	-	-	-
62	67040.99	121675.53	-	-	-
63	67040.43	121673.81	-	-	-
64	67040.02	121672.17	-	-	-
65	67039.48	121670.57	-	-	-
66	67038.82	121669.03	-	-	-
67	67038.02	121667.54	-	-	-
68	67037.1	121666.13	-	-	-
69	67036.07	121664.8	-	-	-
70	67034.93	121663.57	-	-	-
71	67031.75	121659.63	-	-	-
72	67028.81	121656.28	-	-	-
73	67025.76	121653.03	-	-	-
74	67022.61	121649.88	-	-	-
75	67019.36	121646.83	-	-	-
76	67016.01	121643.9	-	-	-
77	67012.57	121641.08	-	-	-
78	67009.03	121638.37	-	-	-
79	67005.41	121635.78	-	-	-
80	67001.71	121633.31	-	-	-
81	66999.1	121631.48	-	-	-
82	66996.58	121629.53	-	-	-
83	66994.14	121627.48	-	-	-
84	66991.81	121625.32	-	-	-
85	66989.57	121623.05	-	-	-
86	66987.43	121620.69	-	-	-
87	66985.4	121618.24	-	-	-
88	66983.49	121615.69	-	-	-
89	66981.69	121613.07	-	-	-
90	66980	121610.36	-	-	-
91	66978.45	121607.59	-	-	-
92	66976.49	121607.98	-	-	-
2217					


  
 ДОКУМЕНТ ПОДПИСАН  
 ЭЛЕКТРОННОЙ ПОДПИСЬЮ  
 Сертификат: 64575127400433833109200328139839306360  
 Владелец: ФЕДЕРАЛЬНАЯ СЛУЖБА ГОСУДАРСТВЕННОЙ  
 РЕГИСТРАЦИИ, КАДАСТРА И КАРТОГРАФИИ  
 Действителен с 17.05.2022 по 10.08.2023

полное наименование должности

инициалы, фамилия

Земельный участок		вид объекта недвижимости		Всего листов выписки: 842	
Лист № 211 раздела 4.2	Всего листов раздела 4.2: 580	Всего разделов: 8			
28.10.2022г. № КУВИ-001/2022-191121903					
Кадастровый номер: 78:42:0016202:7					
93	66974.51	121608.26	-	-	-
94	66972.52	121608.43	-	-	-
95	66970.53	121608.48	-	-	-
96	66968.53	121608.41	-	-	-
97	66966.55	121608.24	-	-	-
98	66962.52	121607	-	-	-
99	66958.55	121605.62	-	-	-
100	66954.63	121604.1	-	-	-
101	66950.76	121602.44	-	-	-
102	66946.96	121600.64	-	-	-
103	66943.23	121598.71	-	-	-
104	66939.56	121596.64	-	-	-
105	66935.98	121594.44	-	-	-
106	66932.48	121592.11	-	-	-
107	66929.06	121589.66	-	-	-
108	66925.73	121587.08	-	-	-
109	66922.5	121584.39	-	-	-
110	66919.37	121581.58	-	-	-
111	66916.34	121578.67	-	-	-
112	66913.42	121575.64	-	-	-
113	66910.61	121572.51	-	-	-
114	66907.92	121569.28	-	-	-
115	66905.34	121565.95	-	-	-
116	66902.88	121562.54	-	-	-
117	66900.55	121559.04	-	-	-
118	66898.35	121555.45	-	-	-
119	66896.28	121551.79	-	-	-
120	66894.34	121548.06	-	-	-
121	66892.54	121544.26	-	-	-
122	66890.88	121540.4	-	-	-
123	66889.36	121536.47	-	-	-
124	66887.98	121532.5	-	-	-
125	66886.74	121528.48	-	-	-
2218					



ДОКУМЕНТ ПОДПИСАН  
ЭЛЕКТРОННОЙ ПОДПИСЬЮ  
Сертификат: 64575127400433833109200328139839306360  
Владелец: ФЕДЕРАЛЬНАЯ СЛУЖБА ГОСУДАРСТВЕННОЙ  
РЕГИСТРАЦИИ, КАДАСТРА И КАРТОГРАФИИ  
Действителен с 17.05.2022 по 10.08.2023

ПОЛНОЕ НАИМЕНОВАНИЕ ДОЛЖНОСТИ

ИНИЦИАЛЫ, ФАМИЛИЯ

Земельный участок		вид объекта недвижимости	
Лист № 212 раздела 4.2	Всего листов раздела 4.2: 580	Всего разделов: 8	Всего листов выписки: 842
28.10.2022г. № КУВИ-001/2022-191121903			
Кадастровый номер: 78:42:0016202:7			
126	66885.65	121524.42	-
127	66884.71	121520.32	-
128	66883.91	121516.19	-
129	66883.27	121512.03	-
130	66882.78	121507.86	-
131	66882.64	121506.16	-
132	66882.36	121504.47	-
133	66881.94	121502.82	-
134	66881.39	121501.21	-
135	66880.69	121499.65	-
136	66879.87	121498.16	-
137	66878.92	121496.74	-
138	66877.86	121495.41	-
139	66876.68	121494.17	-
140	66875.41	121493.04	-
141	66874.04	121492.02	-
142	66872.59	121491.12	-
143	66871.08	121490.35	-
144	66793.52	121444.56	-
145	66722.66	121424.82	-
146	66719.73	121423.99	-
147	66716.86	121423.01	-
148	66714.04	121421.89	-
149	66711.28	121420.62	-
150	66708.59	121419.21	-
151	66705.98	121417.67	-
152	66703.45	121415.99	-
153	66701.01	121414.18	-
154	66698.66	121412.26	-
155	66696.42	121410.21	-
156	66694.29	121408.05	-
157	66692.27	121405.78	-
158	66690.37	121403.41	-
			2219



ДОКУМЕНТ ПОДПИСАН  
 ЭЛЕКТРОННОЙ ПОДПИСЬЮ  
 Сертификат: 64575127400433833109200328139839306360  
 Владелец: ФЕДЕРАЛЬНАЯ СЛУЖБА ГОСУДАРСТВЕННОЙ  
 РЕГИСТРАЦИИ, КАДАСТРА И КАРТОГРАФИИ  
 Действителен: с 17.05.2022 по 10.08.2023

полное наименование должности

инициалы, фамилия

Земельный участок			
вид объекта недвижимости			
Лист № 213 раздела 4.2	Всего листов раздела 4.2: 580	Всего разделов: 8	Всего листов выписки: 842
28.10.2022г. № КУВИ-001/2022-191121903			
Кадастровый номер: 78:42:0016202:7			
159	66688.6	121400.95	-
160	66686.95	121398.39	-
161	66685.44	121395.76	-
162	66684.07	121393.05	-
163	66682.84	121390.28	-
164	66681.75	121387.44	-
165	66680.82	121384.56	-
166	66645.98	121259.86	-
167	66645.62	121257.8	-
168	66645.42	121255.72	-
169	66645.38	121253.64	-
170	66645.5	121251.55	-
171	66645.77	121249.48	-
172	66646.2	121247.44	-
173	66646.79	121245.44	-
174	66647.52	121243.49	-
175	66648.41	121241.6	-
176	66649.43	121239.78	-
177	66650.59	121238.04	-
178	66651.87	121236.4	-
179	66653.28	121234.86	-
180	66654.8	121233.43	-
181	66656.43	121232.12	-
182	66658.15	121230.94	-
183	66659.95	121229.89	-
184	66661.83	121228.98	-
185	66663.77	121228.22	-
186	66665.77	121227.6	-
187	66667.8	121227.14	-
188	66669.87	121226.84	-
189	66671.95	121226.69	-
190	66674.03	121226.7	-
191	66676.11	121226.87	-
			2220



ДОКУМЕНТ ПОДПИСАН  
ЭЛЕКТРОННОЙ ПОДПИСЬЮ  
Сертификат: 64575127400433833109200328139839306360  
Владелец: ФЕДЕРАЛЬНАЯ СЛУЖБА ГОСУДАРСТВЕННОЙ  
РЕГИСТРАЦИИ, КАДАСТРА И КАРТОГРАФИИ  
Действителен: с 17.05.2022 по 10.08.2023

полное наименование должности

инициалы, фамилия



Земельный участок		вид объекта недвижимости		Всего листов выписки: 842	
Лист № 214 раздела 4.2		Всего листов раздела 4.2: 580		Всего разделов: 8	
28.10.2022г. № КУВИ-001/2022-191121903					
Кадастровый номер: 78:42:0016202:7					
192	66678.17	121227.2	-	-	-
193	66680.2	121227.69	-	-	-
194	66682.19	121228.32	-	-	-
195	66684.13	121229.11	-	-	-
196	66685.99	121230.04	-	-	-
197	66687.79	121231.11	-	-	-
198	66689.49	121232.31	-	-	-
199	66691.1	121233.63	-	-	-
200	66692.61	121235.08	-	-	-
201	66694	121236.64	-	-	-
202	66695.26	121238.29	-	-	-
203	66696.4	121240.04	-	-	-
204	66697.4	121241.87	-	-	-
205	66698.27	121243.78	-	-	-
206	66716.36	121306.54	-	-	-
207	66756.34	121356.63	-	-	-
208	66778.2	121371.38	-	-	-
209	66848.19	121386.77	-	-	-
210	66875.42	121384.5	-	-	-
211	66878.29	121384.23	-	-	-
212	66881.17	121384.12	-	-	-
213	66884.06	121384.16	-	-	-
214	66886.94	121384.36	-	-	-
215	66889.81	121384.7	-	-	-
216	66892.65	121385.21	-	-	-
217	66895.46	121385.86	-	-	-
218	66898.23	121386.66	-	-	-
219	66900.96	121387.6	-	-	-
220	66903.63	121388.7	-	-	-
221	66906.24	121389.93	-	-	-
222	66908.79	121391.3	-	-	-
223	66911.25	121392.8	-	-	-
224	66913.63	121394.43	-	-	-
2221					



ДОКУМЕНТ ПОДПИСАН  
ЭЛЕКТРОННОЙ ПОДПИСЬЮ  
Сертификат: 64575127400433833109200328139839306360  
Владелец: ФЕДЕРАЛЬНАЯ СЛУЖБА ГОСУДАРСТВЕННОЙ  
РЕГИСТРАЦИИ, КАДАСТРА И КАРТОГРАФИИ  
Действителен с 17.05.2022 по 10.08.2023

полное наименование должности

инициалы, фамилия

Земельный участок			
вид объекта недвижимости			
Лист № 215 раздела 4.2	Всего листов раздела 4.2: 580	Всего разделов: 8	
Всего листов выписки: 842			
28.10.2022г. № КУВИ-001/2022-191121903			
Кадастровый номер: 78:42:0016202:7			
225	66915.92	121396.19	-
226	66918.12	121398.06	-
227	66920.21	121400.05	-
228	66922.19	121402.15	-
229	66924.06	121404.35	-
230	66925.81	121406.65	-
231	66927.43	121409.03	-
232	66928.92	121411.5	-
233	66930.28	121414.05	-
234	66931.51	121416.67	-
235	66932.59	121419.34	-
236	66933.53	121422.07	-
237	66934.32	121424.85	-
238	66934.96	121427.66	-
239	66935.45	121430.51	-
240	66935.79	121433.37	-
241	66935.98	121436.26	-
242	66936.16	121439.09	-
243	66936.49	121441.91	-
244	66936.98	121444.7	-
245	66937.61	121447.47	-
246	66938.38	121450.2	-
247	66939.3	121452.89	-
248	66940.35	121455.52	-
249	66941.55	121458.1	-
250	66942.88	121460.6	-
251	66944.34	121463.04	-
252	66945.92	121465.39	-
253	66947.63	121467.66	-
254	66949.46	121469.84	-
255	66982.52	121535.86	-
256	66999.13	121554.14	-
257	67000.32	121555.99	-
			2222
полное наименование должности			инициалы, фамилия



ДОКУМЕНТ ПОДПИСАН


ЭЛЕКТРОННОЙ ПОДПИСЬЮ


Сертификат: 64575127400433833109200328139839306360

Владелец: ФЕДЕРАЛЬНАЯ СЛУЖБА ГОСУДАРСТВЕННОЙ

РЕГИСТРАЦИИ, КАДАСТРА И КАРТОГРАФИИ

Действителен: с 17.05.2022 по 10.08.2023

Земельный участок		вид объекта недвижимости	
Лист № 216 раздела 4.2	Всего листов раздела 4.2: 580	Всего разделов: 8	Всего листов выписки: 842
28.10.2022г. № КУВИ-001/2022-191121903			
Кадастровый номер: 78:42:0016202:7			
258	67001.39	121557.92	-
259	67002.34	121559.92	-
260	67003.16	121561.96	-
261	67003.86	121564.06	-
262	67004.41	121566.2	-
263	67004.84	121568.37	-
264	67007.13	121568.79	-
265	67009.4	121569.36	-
266	67011.63	121570.07	-
267	67013.8	121570.92	-
268	67015.92	121571.91	-
269	67017.98	121573.02	-
270	67019.95	121574.27	-
271	67021.85	121575.63	-
272	67023.66	121577.11	-
273	67025.37	121578.7	-
274	67026.98	121580.4	-
275	67028.48	121582.2	-
276	67031.01	121585.77	-
277	67033.67	121589.26	-
278	67036.45	121592.66	-
279	67039.35	121595.95	-
280	67042.35	121599.15	-
281	67045.46	121602.24	-
282	67048.68	121605.23	-
283	67051.99	121608.1	-
284	67055.4	121610.86	-
285	67058.91	121613.5	-
286	67062.5	121616.01	-
287	67066.18	121618.41	-
288	67069.93	121620.67	-
289	67073.76	121622.81	-
290	67077.67	121624.82	-
2223			
			
ДОКУМЕНТ ПОДПИСАН ЭЛЕКТРОННОЙ ПОДПИСЬЮ Сертификат: 64575127400433833109200328139839306360 Владелец: ФЕДЕРАЛЬНАЯ СЛУЖБА ГОСУДАРСТВЕННОЙ РЕГИСТРАЦИИ, КАДАСТРА И КАРТОГРАФИИ Действителен с 17.05.2022 по 10.08.2023			
полное наименование должности			инициалы, фамилия

Земельный участок		вид объекта недвижимости	
Лист № 217 раздела 4.2	Всего листов раздела 4.2: 580	Всего разделов: 8	Всего листов выписки: 842
28.10.2022г. № КУВИ-001/2022-191121903			
Кадастровый номер: 78:42:0016202:7			
291	67079.44	121625.65	-
292	67081.14	121626.62	-
293	67082.76	121627.73	-
294	67084.28	121628.97	-
295	67085.7	121630.32	-
296	67087.01	121631.78	-
297	67088.19	121633.35	-
298	67089.24	121635	-
299	67090.16	121636.73	-
300	67090.93	121638.54	-
301	67091.56	121640.4	-
302	67093.37	121640.84	-
303	67095.14	121641.43	-
304	67096.85	121642.16	-
305	67098.5	121643.04	-
306	67100.08	121644.04	-
307	67101.56	121645.17	-
308	67102.95	121646.42	-
309	67104.23	121647.78	-
310	67105.39	121649.24	-
311	67106.43	121650.79	-
312	67107.34	121652.42	-
313	67108.11	121654.12	-
314	67108.74	121655.88	-
315	67109.22	121657.68	-
316	67109.56	121659.52	-
317	67109.74	121661.38	-
318	67109.77	121663.25	-
319	67109.91	121663.9	-
320	67110.15	121664.54	-
321	67119.45	121678.4	-
322	67122.71	121681.21	-
323	67125.89	121684.13	-
2224			
 ДОКУМЕНТ ПОДПИСАН ЭЛЕКТРОННОЙ ПОДПИСЬЮ Владелец: ФЕДЕРАЛЬНАЯ СЛУЖБА ГОСУДАРСТВЕННОЙ РЕГИСТРАЦИИ, КАДАСТРА И КАРТОГРАФИИ Действителен с 17.05.2022 по 10.08.2023			
полное наименование должности			инициалы, фамилия

Земельный участок		вид объекта недвижимости	
Лист № 218 раздела 4.2	Всего листов раздела 4.2: 580	Всего разделов: 8	Всего листов выписки: 842
28.10.2022г. № КУВИ-001/2022-191121903			
Кадастровый номер: 78:42:0016202:7			
324	67128.97	121687.14	-
325	67131.96	121690.25	-
326	67134.85	121693.45	-
327	67137.64	121696.74	-
328	67140.33	121700.11	-
329	67142.91	121703.56	-
330	67145.38	121707.1	-
331	67147.75	121710.71	-
332	67148.57	121712.08	-
333	67149.26	121713.52	-
334	67149.83	121715.01	-
335	67150.27	121716.56	-
336	67150.73	121718.07	-
337	67151.32	121719.55	-
338	67152.01	121720.97	-
1	67152.83	121722.34	-
			2225



ДОКУМЕНТ ПОДПИСАН

ЭЛЕКТРОННОЙ ПОДПИСЬЮ

Сертификат: 64575127400433833109200328139839306360

Владелец: ФЕДЕРАЛЬНАЯ СЛУЖБА ГОСУДАРСТВЕННОЙ

РЕГИСТРАЦИИ, КАДАСТРА И КАРТОГРАФИИ

Действителен с 17.05.2022 по 10.08.2023

ПОЛНОЕ НАИМЕНОВАНИЕ ДОЛЖНОСТИ

ИНИЦИАЛЫ, ФАМИЛИЯ

Земельный участок	
вид объекта недвижимости	
Лист № 219 раздела 4.2	Всего листов раздела 4.2: 580
Всего листов выписки: 842	
28.10.2022г. № КУВИ-001/2022-191121903	
Кадастровый номер: 78:42:0016202:7	

Сведения о характерных точках границы части (частей) земельного участка	
Учетный номер части: 78:42:0016202:7/67	
Система координат СК-1964	

Номер точки	Координаты, м		Описание закрепления на местности	Средняя квадратичная погрешность определения координат характерных точек границ земельного участка, м
	X	Y		
1	2	3	4	5
1	6698.59	121070.17	-	-
2	67019.95	121157	-	-
3	67019.27	121158.52	-	-
4	67011.88	121167.52	-	-
5	66999.9	121170.46	-	-
6	66895.73	121196.61	-	-
7	66859.35	121205.73	-	-
8	66823.33	121214.44	-	-
9	66802.82	121219.62	-	-
10	66776.87	121124.8	-	-
11	66813.69	121115.5	-	-
12	66814.27	121118.12	-	-
13	66816.02	121117.73	-	-
14	66818.64	121117.1	-	-
15	66818.85	121117.98	-	-
16	66823.39	121116.92	-	-
17	66823.25	121116.03	-	-
18	66825.8	121115.46	-	-
19	66827	121115.16	-	-
20	66827.61	121114.97	-	-
21	66826.9	121112.37	-	-
1	66998.59	121070.17	-	-



ДОКУМЕНТ ПОДПИСАН

ЭЛЕКТРОННОЙ ПОДПИСЬЮ

Сертификат: 64575127400433833109200328139839306360

Владелец: ФЕДЕРАЛЬНАЯ СЛУЖБА ГОСУДАРСТВЕННОЙ

РЕГИСТРАЦИИ, КАДАСТРА И КАРТОГРАФИИ

Действителен: с 17.05.2022 по 10.08.2023

ПОЛНОЕ НАИМЕНОВАНИЕ ДОЛЖНОСТИ

ИНИЦИАЛЫ, ФАМИЛИЯ


Земельный участок	
вид объекта недвижимости	
Лист № 220 раздела 4.2: 580	Всего листов выписки: 842
28.10.2022г. № КУВИ-001/2022-191121903	
Кадастровый номер: 78:42:0016202:7	

Сведения о характерных точках границы части (частей) земельного участка  
Учетный номер части: 78:42:0016202:7/68

Номер точки	Координаты, м		Описание закрепления на местности	Средняя квадратичная погрешность определения координат характерных точек границ земельного участка, м
	X	Y		
1	2	3	4	5
1	66851.75	121264.47	-	-
2	66838.69	121345.31	-	-
3	66819.71	121342.77	-	-
4	66832.8	121261.93	-	-
1	66851.75	121264.47	-	-

Система координат СК-1964

2227



ПОЛНОЕ НАИМЕНОВАНИЕ ДОЛЖНОСТИ

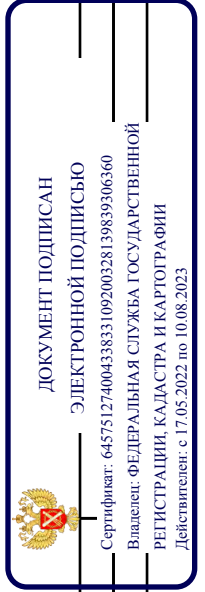
ИНИЦИАЛЫ, ФАМИЛИЯ

Земельный участок	
вид объекта недвижимости	
Лист № 221 раздела 4.2	Всего листов раздела 4.2: 580
Всего разделов: 8	
Всего листов выписки: 842	
28.10.2022г. № КУВИ-001/2022-191121903	
Кадастровый номер: 78:42:0016202:7	

Сведения о характерных точках границы части (частей) земельного участка  
Учетный номер части: 78:42:0016202:7/69

Номер точки	Координаты, м		Описание закрепления на местности	Средняя квадратичная погрешность определения координат характерных точек границ земельного участка, м
	X	Y		
1	2	3	4	5
1	66458.81	121197.3	-	-
2	66433.41	121225.15	-	-
3	66446.63	121210.18	-	-
1	66458.81	121197.3	-	-

Система координат СК-1964



ПОЛНОЕ НАИМЕНОВАНИЕ ДОЛЖНОСТИ	ИНИЦИАЛЫ, ФАМИЛИЯ
-------------------------------	-------------------




Земельный участок	
вид объекта недвижимости	
Лист № 222 раздела 4.2	Всего листов раздела 4.2: 580
Всего разделов: 8	
Всего листов выписки: 842	
28.10.2022г. № КУВИ-001/2022-191121903	
Кадастровый номер: 78:42:0016202:7	

Сведения о характерных точках границы части (частей) земельного участка  
Учетный номер части: 78:42:0016202:7/70

Номер точки	Координаты, м		Описание закрепления на местности	Средняя квадратичная погрешность определения координат характерных точек границ земельного участка, м
	X	Y		
1	2	3	4	5
1	67076.03	120427.6	-	-
2	67083.42	120425.12	-	-
3	67058.69	120437.36	-	-
1	67076.03	120427.6	-	-

Система координат СК-1964

2229



ПОЛНОЕ НАИМЕНОВАНИЕ ДОЛЖНОСТИ

ИНИЦИАЛЫ, ФАМИЛИЯ

Земельный участок	
вид объекта недвижимости	
Лист № 223 раздела 4.2	Всего листов раздела 4.2: 580
Всего листов выписки: 842	
28.10.2022г. № КУВИ-001/2022-191121903	
Кадастровый номер: 78:42:0016202:7	

Сведения о характерных точках границы части (частей) земельного участка  
Учетный номер части: 78:42:0016202:7/71

Номер точки	Координаты, м		Описание закрепления на местности	Средняя квадратичная погрешность определения координат характерных точек границ земельного участка, м
	X	Y		
1	2	3	4	5
1	67547.94	120753.81	-	-
2	67544.89	120750.76	-	-
3	67541.94	120747.61	-	-
4	67539.12	120744.36	-	-
5	67536.4	120741.02	-	-
6	67533.81	120737.58	-	-
7	67531.34	120734.05	-	-
8	67528.99	120730.44	-	-
9	67526.77	120726.74	-	-
10	67524.68	120722.97	-	-
11	67522.73	120719.14	-	-
1	67547.94	120753.81	-	-
				2230



ДОКУМЕНТ ПОДПИСАН

ЭЛЕКТРОННОЙ ПОДПИСЬЮ

Сертификат: 64575127400433833109200328139839306360

Владелец: ФЕДЕРАЛЬНАЯ СЛУЖБА ГОСУДАРСТВЕННОЙ

РЕГИСТРАЦИИ, КАДАСТРА И КАРТОГРАФИИ

Действителен с 17.05.2022 по 10.08.2023

ПОЛНОЕ НАИМЕНОВАНИЕ ДОЛЖНОСТИ


ИНИЦИАЛЫ, ФАМИЛИЯ

Земельный участок	
вид объекта недвижимости	
Лист № 224 раздела 4.2	Всего листов раздела 4.2: 580
Всего листов выписки: 842	
28.10.2022г. № КУВИ-001/2022-191121903	
Кадастровый номер: 78:42:0016202:7	

Сведения о характерных точках границы части (частей) земельного участка  
Учетный номер части: 78:42:0016202:7/72

Номер точки	Координаты, м		Описание закрепления на местности	Средняя квадратичная погрешность определения координат характерных точек границ земельного участка, м
	X	Y		
1	2	3	4	5
1	67610.9	120803.04	-	-
2	67605.94	120800.36	-	-
3	67601.07	120797.55	-	-
4	67596.27	120794.6	-	-
5	67591.56	120791.52	-	-
6	67586.94	120788.31	-	-
7	67582.41	120784.97	-	-
8	67577.98	120781.5	-	-
9	67573.64	120777.91	-	-
10	67569.41	120774.19	-	-
11	67565.29	120770.37	-	-
1	67610.9	120803.04	-	-

2231



ПОЛНОЕ НАИМЕНОВАНИЕ ДОЛЖНОСТИ

ИНИЦИАЛЫ, ФАМИЛИЯ


Земельный участок	
вид объекта недвижимости	
Лист № 225 раздела 4.2	Всего листов раздела 4.2: 580
Всего разделов: 8	
Всего листов выписки: 842	
28.10.2022г. № КУВИ-001/2022-191121903	
Кадастровый номер: 78:42:0016202:7	

Сведения о характерных точках границы части (частей) земельного участка  
Учетный номер части: 78:42:0016202:7/73

Номер точки	Координаты, м		Описание закрепления на местности	Средняя квадратичная погрешность определения координат характерных точек границ земельного участка, м
	X	Y		
1	2	3	4	5
1	68758.44	122172.98	-	-
2	68757.74	122168.79	-	-
3	68765.41	122168.75	-	-
4	68765.87	122172.02	-	-
1	68758.44	122172.98	-	-

Система координат СК-1964

2232



ПОЛНОЕ НАИМЕНОВАНИЕ ДОЛЖНОСТИ

ИНИЦИАЛЫ, ФАМИЛИЯ

Земельный участок	
вид объекта недвижимости	
Лист № 226 раздела 4.2	Всего листов раздела 4.2: 580
Всего листов выписки: 842	
28.10.2022г. № КУВИ-001/2022-191121903	
Кадастровый номер: 78:42:0016202:7	

Сведения о характерных точках границы части (частей) земельного участка		Учетный номер части: 78:42:0016202:7/74		Средняя квадратичная погрешность определения координат характерных точек границ земельного участка, м
Система координат СК-1964				
Номер точки	Координаты, м		Описание закрепления на местности	
	X	Y		
1	2	3	4	5
1	67867.55	121645.5	-	-
2	67867.23	121648.26	-	-
3	67866.75	121650.99	-	-
4	67866.13	121653.7	-	-
5	67865.35	121656.37	-	-
6	67864.43	121658.99	-	-
7	67863.37	121661.56	-	-
8	67862.16	121664.06	-	-
9	67860.82	121666.49	-	-
10	67859.35	121668.85	-	-
11	67857.74	121671.12	-	-
12	67856.01	121673.29	-	-
13	67854.17	121675.37	-	-
14	67852.21	121677.34	-	-
15	67850.14	121679.2	-	-
16	67847.98	121680.94	-	-
17	67845.72	121682.56	-	-
18	67843.38	121684.05	-	-
19	67840.95	121685.41	-	-
20	67838.46	121686.63	-	-
21	67835.9	121687.71	-	-
22	67833.28	121688.65	-	-
23	67830.62	121689.44	-	-
24	67827.92	121690.09	-	-
25	67811.73	121693.45	-	-
26	67789.76	121696.25	-	-
27	67775.62	121693.74	-	-



ДОКУМЕНТ ПОДПИСАН

ЭЛЕКТРОННОЙ ПОДПИСЬЮ

Сертификат: 64575127400433833109200328139839306360

Владелец: ФЕДЕРАЛЬНАЯ СЛУЖБА ГОСУДАРСТВЕННОЙ


РЕГИСТРАЦИИ, КАДАСТРА И КАРТОГРАФИИ

Действителен: с 17.05.2022 по 10.08.2023

полное наименование должности

инициалы, фамилия

2233

Земельный участок		вид объекта недвижимости		Всего листов выписки: 842	
Лист № 227 раздела 4.2	Всего листов раздела 4.2: 580	Всего разделов: 8			
28.10.2022г. № КУВИ-001/2022-191121903					
Кадастровый номер: 78:42:0016202:7					
28	67769.32	121698.75	-	-	-
29	67741.07	121711.6	-	-	-
30	67722.07	121715.55	-	-	-
31	67692.29	121713.28	-	-	-
32	67690.28	121715.16	-	-	-
33	67688.18	121716.92	-	-	-
34	67685.98	121718.57	-	-	-
35	67683.69	121720.1	-	-	-
36	67681.33	121721.5	-	-	-
37	67678.89	121722.77	-	-	-
38	67676.38	121723.89	-	-	-
39	67673.82	121724.89	-	-	-
40	67665.8	121718.34	-	-	-
41	67664.88	121717.37	-	-	-
42	67664.07	121716.3	-	-	-
43	67663.4	121715.16	-	-	-
44	67662.85	121713.94	-	-	-
45	67662.45	121712.67	-	-	-
46	67662.2	121711.36	-	-	-
47	67662.09	121710.03	-	-	-
48	67662.13	121708.7	-	-	-
49	67662.33	121707.38	-	-	-
50	67662.67	121706.09	-	-	-
51	67663.16	121704.85	-	-	-
52	67663.78	121703.68	-	-	-
53	67664.53	121702.58	-	-	-
54	67665.4	121701.57	-	-	-
55	67666.39	121700.67	-	-	-
56	67665.16	121696.73	-	-	-
57	67663.8	121692.83	-	-	-
58	67662.31	121688.98	-	-	-
59	67660.69	121685.19	-	-	-
60	67658.95	121681.45	-	-	-
2234					
 ДОКУМЕНТ ПОДПИСАН ЭЛЕКТРОННОЙ ПОДПИСЬЮ Владелец: ФЕДЕРАЛЬНАЯ СЛУЖБА ГОСУДАРСТВЕННОЙ РЕГИСТРАЦИИ, КАДАСТРА И КАРТОГРАФИИ Действителен с 17.05.2022 по 10.08.2023					
полное наименование должности					инициалы, фамилия

Земельный участок		вид объекта недвижимости	
Лист № 228 раздела 4.2	Всего листов раздела 4.2: 580	Всего разделов: 8	Всего листов выписки: 842
28.10.2022г. № КУВИ-001/2022-191121903			
Кадастровый номер: 78:42:001 6202:7			
61	67657.08	121677.78	-
62	67657.96	121676.03	-
63	67658.98	121674.36	-
64	67660.12	121672.78	-
65	67661.4	121671.3	-
66	67662.79	121669.93	-
67	67664.28	121668.67	-
68	67665.87	121667.53	-
69	67667.55	121666.53	-
70	67669.3	121665.67	-
71	67671.12	121664.95	-
72	67672.99	121664.37	-
73	67674.9	121663.96	-
74	67690.73	121663.02	-
75	67718.8	121665.16	-
76	67725.43	121663.78	-
77	67742.71	121655.92	-
78	67753.37	121647.21	-
79	67775.03	121642.86	-
80	67790.99	121645.69	-
81	67803.48	121644.1	-
82	67817.74	121641.13	-
83	67817.63	121640.62	-
84	67803.4	121643.58	-
85	67791.01	121645.18	-
86	67775.02	121642.35	-
87	67753.15	121646.75	-
88	67742.45	121655.49	-
89	67725.28	121663.3	-
90	67718.77	121664.66	-
91	67690.73	121662.52	-
92	67674.83	121663.46	-
93	67672.91	121663.87	-
			2235



ДОКУМЕНТ ПОДПИСАН  
ЭЛЕКТРОННОЙ ПОДПИСЬЮ  
Сертификат: 64575127400433833109200328139839306360  
Владелец: ФЕДЕРАЛЬНАЯ СЛУЖБА ГОСУДАРСТВЕННОЙ  
РЕГИСТРАЦИИ, КАДАСТРА И КАРТОГРАФИИ  
Действителен: с 17.05.2022 по 10.08.2023

полное наименование должности

инициалы, фамилия

Земельный участок		вид объекта недвижимости		Всего листов выписки: 842	
Лист № 229 раздела 4.2	Всего листов раздела 4.2: 580	Всего разделов: 8			
28.10.2022г. № КУВИ-001/2022-191121903					
Кадастровый номер: 78:42:001 6202:7					
94	67671.03	121664.44	-	-	-
95	67669.2	121665.16	-	-	-
96	67667.43	121666.02	-	-	-
97	67665.74	121667.02	-	-	-
98	67664.13	121668.15	-	-	-
99	67662.62	121669.4	-	-	-
100	67661.21	121670.77	-	-	-
101	67659.91	121672.25	-	-	-
102	67658.74	121673.82	-	-	-
103	67657.7	121675.48	-	-	-
104	67656.79	121677.23	-	-	-
105	67654.22	121672.68	-	-	-
106	67651.47	121668.25	-	-	-
107	67637.27	121625.92	-	-	-
108	67639.94	121624.19	-	-	-
109	67642.68	121622.58	-	-	-
110	67645.5	121621.08	-	-	-
111	67648.37	121619.71	-	-	-
112	67651.3	121618.46	-	-	-
113	67654.27	121617.34	-	-	-
114	67657.3	121616.34	-	-	-
115	67660.36	121615.48	-	-	-
116	67663.46	121614.74	-	-	-
117	67666.59	121614.14	-	-	-
118	67669.74	121613.68	-	-	-
119	67691.15	121612.41	-	-	-
120	67712.78	121614.05	-	-	-
121	67715.84	121612.66	-	-	-
122	67721.53	121608.02	-	-	-
123	67723.66	121606.36	-	-	-
124	67725.88	121604.83	-	-	-
125	67728.19	121603.41	-	-	-
126	67730.56	121602.13	-	-	-
2236					
ДОКУМЕНТ ПОДПИСАН					
ЭЛЕКТРОННОЙ ПОДПИСЬЮ					
Сертификат: 64575127400433833109200328139839306360					
Владелец: ФЕДЕРАЛЬНАЯ СЛУЖБА ГОСУДАРСТВЕННОЙ					
РЕГИСТРАЦИИ, КАДАСТРА И КАРТОГРАФИИ					
Действителен с 17.05.2022 по 10.08.2023					
ИНИЦИАЛЫ, ФАМИЛИЯ					
ПОЛНОЕ НАИМЕНОВАНИЕ ДОЛЖНОСТИ					



Земельный участок		вид объекта недвижимости	
Лист № 230 раздела 4.2	Всего листов раздела 4.2: 580	Всего разделов: 8	Всего листов выписки: 842
28.10.2022г. № КУВИ-001/2022-191121903			
Кадастровый номер: 78:42:001 6202:7			
127	67733	121600.97	-
128	67735.5	121599.95	-
129	67738.06	121599.07	-
130	67740.65	121598.33	-
131	67743.29	121597.73	-
132	67765.16	121593.33	-
133	67767.79	121592.87	-
134	67770.44	121592.55	-
135	67773.1	121592.38	-
136	67775.77	121592.35	-
137	67778.44	121592.46	-
138	67781.09	121592.71	-
139	67783.74	121593.11	-
140	67792.19	121594.61	-
141	67807.46	121591.66	-
142	67810.17	121591.17	-
143	67812.91	121590.83	-
144	67815.67	121590.65	-
145	67818.43	121590.62	-
146	67821.19	121590.74	-
147	67823.94	121591.01	-
148	67826.67	121591.44	-
149	67829.37	121592.01	-
150	67832.03	121592.73	-
151	67834.65	121593.6	-
152	67837.22	121594.61	-
153	67839.73	121595.77	-
154	67842.17	121597.06	-
155	67844.54	121598.48	-
156	67846.83	121600.03	-
157	67849.02	121601.7	-
158	67851.12	121603.49	-
159	67853.12	121605.4	-
2237			
ПОЛНОЕ НАИМЕНОВАНИЕ ДОЛЖНОСТИ			ИНИЦИАЛЫ, ФАМИЛИЯ



ДОКУМЕНТ ПОДПИСАН

ЭЛЕКТРОННОЙ ПОДПИСЬЮ

Сертификат: 64575127400433833109200328139839306360

Владелец: ФЕДЕРАЛЬНАЯ СЛУЖБА ГОСУДАРСТВЕННОЙ

РЕГИСТРАЦИИ, КАДАСТРА И КАРТОГРАФИИ

Действителен: с 17.05.2022 по 10.08.2023

Земельный участок		вид объекта недвижимости		Всего листов выписки: 842	
Лист № 231 раздела 4.2	Всего листов раздела 4.2: 580	Всего разделов: 8			
28.10.2022г. № КУВИ-001/2022-191121903					
Кадастровый номер: 78:42:0016202:7					
160	67855.01	121607.41	-	-	-
161	67856.79	121609.53	-	-	-
162	67858.44	121611.74	-	-	-
163	67859.98	121614.04	-	-	-
164	67851.8	121612.25	-	-	-
165	67842.1	121607.77	-	-	-
166	67841.33	121607.16	-	-	-
167	67840.48	121606.67	-	-	-
168	67839.57	121606.32	-	-	-
169	67838.62	121606.1	-	-	-
170	67837.65	121606.02	-	-	-
171	67836.67	121606.08	-	-	-
172	67835.72	121606.29	-	-	-
173	67834.8	121606.63	-	-	-
174	67833.95	121607.1	-	-	-
175	67833.17	121607.69	-	-	-
176	67832.49	121608.39	-	-	-
177	67831.92	121609.19	-	-	-
178	67831.46	121610.05	-	-	-
179	67831.15	121610.98	-	-	-
180	67823.47	121636.38	-	-	-
181	67831.1	121638.75	-	-	-
182	67835.62	121636.23	-	-	-
183	67851.8	121641.05	-	-	-
184	67864	121641.45	-	-	-
1	67867.55	121645.5	-	-	-
2238					



ДОКУМЕНТ ПОДПИСАН  
ЭЛЕКТРОННОЙ ПОДПИСЬЮ  
Сертификат: 64575127400433833109200328139839306360  
Владелец: ФЕДЕРАЛЬНАЯ СЛУЖБА ГОСУДАРСТВЕННОЙ  
РЕГИСТРАЦИИ, КАДАСТРА И КАРТОГРАФИИ  
Действителен: с 17.05.2022 по 10.08.2023

ПОЛНОЕ НАИМЕНОВАНИЕ ДОЛЖНОСТИ

ИНИЦИАЛЫ, ФАМИЛИЯ

Земельный участок	
вид объекта недвижимости	
Лист № 232 раздела 4.2	Всего листов раздела 4.2: 580
Всего листов выписки: 842	
28.10.2022г. № КУВИ-001/2022-191121903	
Кадастровый номер: 78:42:0016202:7	

Сведения о характерных точках границы части (частей) земельного участка	
Учетный номер части: 78:42:0016202:7/75	
Система координат СК-1964	

Номер точки	Координаты, м		Описание закрепления на местности	Средняя квадратичная погрешность определения координат характерных точек границ земельного участка, м
	X	Y		
1	2	3	4	5
1	67867.55	121645.5	-	-
2	67867.23	121648.26	-	-
3	67866.75	121650.99	-	-
4	67866.13	121653.7	-	-
5	67865.35	121656.37	-	-
6	67864.43	121658.99	-	-
7	67863.37	121661.56	-	-
8	67862.16	121664.06	-	-
9	67860.82	121666.49	-	-
10	67859.35	121668.85	-	-
11	67857.74	121671.12	-	-
12	67856.01	121673.29	-	-
13	67854.17	121675.37	-	-
14	67852.21	121677.34	-	-
15	67850.14	121679.2	-	-
16	67847.98	121680.94	-	-
17	67845.72	121682.56	-	-
18	67843.38	121684.05	-	-
19	67840.95	121685.41	-	-
20	67838.46	121686.63	-	-
21	67835.9	121687.71	-	-
22	67833.28	121688.65	-	-
23	67830.62	121689.44	-	-
24	67827.92	121690.09	-	-
25	67811.73	121693.45	-	-
26	67789.76	121696.25	-	-
27	67775.62	121693.74	-	-



ДОКУМЕНТ ПОДПИСАН

ЭЛЕКТРОННОЙ ПОДПИСЬЮ

Сертификат: 64575127400433833109200328139839306360

Владелец: ФЕДЕРАЛЬНАЯ СЛУЖБА ГОСУДАРСТВЕННОЙ

РЕГИСТРАЦИИ, КАДАСТРА И КАРТОГРАФИИ

Действителен: с 17.05.2022 по 10.08.2023

полное наименование должности

инициалы, фамилия

2239

Земельный участок		вид объекта недвижимости		Всего листов выписки: 842	
Лист № 233 раздела 4.2	Всего листов раздела 4.2: 580	Всего разделов: 8			
28.10.2022г. № КУВИ-001/2022-191121903					
Кадастровый номер: 78:42:0016202:7					
28	67769.32	121698.75	-	-	-
29	67741.07	121711.6	-	-	-
30	67722.07	121715.55	-	-	-
31	67692.29	121713.28	-	-	-
32	67690.28	121715.16	-	-	-
33	67688.18	121716.92	-	-	-
34	67685.98	121718.57	-	-	-
35	67683.69	121720.1	-	-	-
36	67681.33	121721.5	-	-	-
37	67678.89	121722.77	-	-	-
38	67676.38	121723.89	-	-	-
39	67673.82	121724.89	-	-	-
40	67665.8	121718.34	-	-	-
41	67664.88	121717.37	-	-	-
42	67664.07	121716.3	-	-	-
43	67663.4	121715.16	-	-	-
44	67662.85	121713.94	-	-	-
45	67662.45	121712.67	-	-	-
46	67662.2	121711.36	-	-	-
47	67662.09	121710.03	-	-	-
48	67662.13	121708.7	-	-	-
49	67662.33	121707.38	-	-	-
50	67662.67	121706.09	-	-	-
51	67663.16	121704.85	-	-	-
52	67663.78	121703.68	-	-	-
53	67664.53	121702.58	-	-	-
54	67665.4	121701.57	-	-	-
55	67666.39	121700.67	-	-	-
56	67665.16	121696.73	-	-	-
57	67663.8	121692.83	-	-	-
58	67662.31	121688.98	-	-	-
59	67660.69	121685.19	-	-	-
60	67658.95	121681.45	-	-	-
2240					
ДОКУМЕНТ ПОДПИСАН					
ЭЛЕКТРОННОЙ ПОДПИСЬЮ					
Сертификат: 64575127400433833109200328139839306360					
Владелец: ФЕДЕРАЛЬНАЯ СЛУЖБА ГОСУДАРСТВЕННОЙ					
РЕГИСТРАЦИИ, КАДАСТРА И КАРТОГРАФИИ					
Действителен с 17.05.2022 по 10.08.2023					
полное наименование должности					
инициалы, фамилия					

Земельный участок			
вид объекта недвижимости			
Лист № 234 раздела 4.2	Всего листов раздела 4.2: 580	Всего разделов: 8	Всего листов выписки: 842
28.10.2022г. № КУВИ-001/2022-191121903			
Кадастровый номер: 78:42:001 6202:7			

61	67657.08	121677.78	-	-
62	67657.96	121676.03	-	-
63	67658.98	121674.36	-	-
64	67660.12	121672.78	-	-
65	67661.4	121671.3	-	-
66	67662.79	121669.93	-	-
67	67664.28	121668.67	-	-
68	67665.87	121667.53	-	-
69	67667.55	121666.53	-	-
70	67669.3	121665.67	-	-
71	67671.12	121664.95	-	-
72	67672.99	121664.37	-	-
73	67674.9	121663.96	-	-
74	67690.73	121663.02	-	-
75	67718.8	121665.16	-	-
76	67725.43	121663.78	-	-
77	67742.71	121655.92	-	-
78	67753.37	121647.21	-	-
79	67775.03	121642.86	-	-
80	67790.99	121645.69	-	-
81	67803.48	121644.1	-	-
82	67817.74	121641.13	-	-
83	67817.63	121640.62	-	-
84	67803.4	121643.58	-	-
85	67791.01	121645.18	-	-
86	67775.02	121642.35	-	-
87	67753.15	121646.75	-	-
88	67742.45	121655.49	-	-
89	67725.28	121663.3	-	-
90	67718.77	121664.66	-	-
91	67690.73	121662.52	-	-
92	67674.83	121663.46	-	-
93	67672.91	121663.87	-	-

2241



ДОКУМЕНТ ПОДПИСАН  
ЭЛЕКТРОННОЙ ПОДПИСЬЮ  
Сертификат: 64575127400433833109200328139839306360  
Владелец: ФЕДЕРАЛЬНАЯ СЛУЖБА ГОСУДАРСТВЕННОЙ  
РЕГИСТРАЦИИ, КАДАСТРА И КАРТОГРАФИИ  
Действителен: с 17.05.2022 по 10.08.2023

полное наименование должности

инициалы, фамилия

Земельный участок		вид объекта недвижимости		Всего листов выписки: 842	
Лист № 235 раздела 4.2	Всего листов раздела 4.2: 580	Всего разделов: 8			
28.10.2022г. № КУВИ-001/2022-191121903					
Кадастровый номер: 78:42:001 6202:7					
94	67671.03	121664.44	-	-	-
95	67669.2	121665.16	-	-	-
96	67667.43	121666.02	-	-	-
97	67665.74	121667.02	-	-	-
98	67664.13	121668.15	-	-	-
99	67662.62	121669.4	-	-	-
100	67661.21	121670.77	-	-	-
101	67659.91	121672.25	-	-	-
102	67658.74	121673.82	-	-	-
103	67657.7	121675.48	-	-	-
104	67656.79	121677.23	-	-	-
105	67654.22	121672.68	-	-	-
106	67651.47	121668.25	-	-	-
107	67637.27	121625.92	-	-	-
108	67639.94	121624.19	-	-	-
109	67642.68	121622.58	-	-	-
110	67645.5	121621.08	-	-	-
111	67648.37	121619.71	-	-	-
112	67651.3	121618.46	-	-	-
113	67654.27	121617.34	-	-	-
114	67657.3	121616.34	-	-	-
115	67660.36	121615.48	-	-	-
116	67663.46	121614.74	-	-	-
117	67666.59	121614.14	-	-	-
118	67669.74	121613.68	-	-	-
119	67691.15	121612.41	-	-	-
120	67712.78	121614.05	-	-	-
121	67715.84	121612.66	-	-	-
122	67721.53	121608.02	-	-	-
123	67723.66	121606.36	-	-	-
124	67725.88	121604.83	-	-	-
125	67728.19	121603.41	-	-	-
126	67730.56	121602.13	-	-	-
2242					
ДОКУМЕНТ ПОДПИСАН					
ЭЛЕКТРОННОЙ ПОДПИСЬЮ					
Сертификат: 64575127400433833109200328139839306360					
Владелец: ФЕДЕРАЛЬНАЯ СЛУЖБА ГОСУДАРСТВЕННОЙ					
РЕГИСТРАЦИИ, КАДАСТРА И КАРТОГРАФИИ					
Действителен с 17.05.2022 по 10.08.2023					
ИНИЦИАЛЫ, ФАМИЛИЯ					
ПОЛНОЕ НАИМЕНОВАНИЕ ДОЛЖНОСТИ					

Земельный участок		вид объекта недвижимости	
Лист № 236 раздела 4.2	Всего листов раздела 4.2: 580	Всего разделов: 8	Всего листов выписки: 842
28.10.2022г. № КУВИ-001/2022-191121903			
Кадастровый номер: 78:42:001 6202:7			
127	67733	121600.97	-
128	67735.5	121599.95	-
129	67738.06	121599.07	-
130	67740.65	121598.33	-
131	67743.29	121597.73	-
132	67765.16	121593.33	-
133	67767.79	121592.87	-
134	67770.44	121592.55	-
135	67773.1	121592.38	-
136	67775.77	121592.35	-
137	67778.44	121592.46	-
138	67781.09	121592.71	-
139	67783.74	121593.11	-
140	67792.19	121594.61	-
141	67807.46	121591.66	-
142	67810.17	121591.17	-
143	67812.91	121590.83	-
144	67815.67	121590.65	-
145	67818.43	121590.62	-
146	67821.19	121590.74	-
147	67823.94	121591.01	-
148	67826.67	121591.44	-
149	67829.37	121592.01	-
150	67832.03	121592.73	-
151	67834.65	121593.6	-
152	67837.22	121594.61	-
153	67839.73	121595.77	-
154	67842.17	121597.06	-
155	67844.54	121598.48	-
156	67846.83	121600.03	-
157	67849.02	121601.7	-
158	67851.12	121603.49	-
159	67853.12	121605.4	-
			2243
ПОЛНОЕ НАИМЕНОВАНИЕ ДОЛЖНОСТИ			ИНИЦИАЛЫ, ФАМИЛИЯ



ДОКУМЕНТ ПОДПИСАН

ЭЛЕКТРОННОЙ ПОДПИСЬЮ

Сертификат: 64575127400433833109200328139839306360

Владелец: ФЕДЕРАЛЬНАЯ СЛУЖБА ГОСУДАРСТВЕННОЙ

РЕГИСТРАЦИИ, КАДАСТРА И КАРТОГРАФИИ

Действителен: с 17.05.2022 по 10.08.2023

Земельный участок		вид объекта недвижимости	
Лист № 237 раздела 4.2	Всего листов раздела 4.2: 580	Всего разделов: 8	Всего листов выписки: 842
28.10.2022г. № КУВИ-001/2022-191121903			
Кадастровый номер:		78:42:0016202:7	
160	67855.01	121607.41	-
161	67856.79	121609.53	-
162	67858.44	121611.74	-
163	67859.98	121614.04	-
164	67851.8	121612.25	-
165	67842.1	121607.77	-
166	67841.33	121607.16	-
167	67840.48	121606.67	-
168	67839.57	121606.32	-
169	67838.62	121606.1	-
170	67837.65	121606.02	-
171	67836.67	121606.08	-
172	67835.72	121606.29	-
173	67834.8	121606.63	-
174	67833.95	121607.1	-
175	67833.17	121607.69	-
176	67832.49	121608.39	-
177	67831.92	121609.19	-
178	67831.46	121610.05	-
179	67831.15	121610.98	-
180	67823.47	121636.38	-
181	67831.1	121638.75	-
182	67835.62	121636.23	-
183	67851.8	121641.05	-
184	67864	121641.45	-
1	67867.55	121645.5	-
			2244



ДОКУМЕНТ ПОДПИСАН  
ЭЛЕКТРОННОЙ ПОДПИСЬЮ  
Сертификат: 64575127400433833109200328139839306360  
Владелец: ФЕДЕРАЛЬНАЯ СЛУЖБА ГОСУДАРСТВЕННОЙ  
РЕГИСТРАЦИИ, КАДАСТРА И КАРТОГРАФИИ  
Действителен с 17.05.2022 по 10.08.2023

ПОЛНОЕ НАИМЕНОВАНИЕ ДОЛЖНОСТИ

ИНИЦИАЛЫ, ФАМИЛИЯ



Земельный участок	
вид объекта недвижимости	
Лист № 238 раздела 4.2	Всего листов раздела 4.2: 580
Всего листов раздела 4.2: 580	Всего разделов: 8
Всего листов выписки: 842	
28.10.2022г. № КУВИ-001/2022-191121903	
Кадастровый номер: 78:42:0016202:7	

Сведения о характерных точках границы части (частей) земельного участка  
Учетный номер части: 78:42:0016202:7/76

Номер точки	Координаты, м		Описание закрепления на местности	Средняя квадратичная погрешность определения координат характерных точек границ земельного участка, м
	X	Y		
1	2	3	4	5
1	67639.32	121724.55	-	-
2	67636.79	121723.49	-	-
3	67634.33	121722.31	-	-
4	67631.94	121721	-	-
5	67629.62	121719.56	-	-
6	67627.38	121717.99	-	-
7	67625.23	121716.32	-	-
8	67627.19	121716.94	-	-
9	67629.11	121717.69	-	-
10	67630.98	121718.56	-	-
11	67632.79	121719.54	-	-
12	67634.53	121720.64	-	-
13	67636.21	121721.84	-	-
14	67637.8	121723.14	-	-
1	67639.32	121724.55	-	-
2245				

Система координат



ДОКУМЕНТ ПОДПИСАН

ЭЛЕКТРОННОЙ ПОДПИСЬЮ

Сертификат: 64575127400433833109200328139839306360

Владелец: ФЕДЕРАЛЬНАЯ СЛУЖБА ГОСУДАРСТВЕННОЙ

РЕГИСТРАЦИИ, КАДАСТРА И КАРТОГРАФИИ

Действителен с 17.05.2022 по 10.08.2023

ПОЛНОЕ НАИМЕНОВАНИЕ ДОЛЖНОСТИ


ИНИЦИАЛЫ, ФАМИЛИЯ

Земельный участок	
вид объекта недвижимости	
Лист № 239 раздела 4.2	Всего листов раздела 4.2: 580
Всего листов выписки: 842	
28.10.2022г. № КУВИ-001/2022-191121903	
Кадастровый номер: 78:42:0016202:7	

Сведения о характерных точках границы части (частей) земельного участка  
Учетный номер части: 78:42:0016202:7/77

Номер точки	Координаты, м		Описание закрепления на местности	Средняя квадратичная погрешность определения координат характерных точек границ земельного участка, м
	X	Y		
1	2	3	4	5
1	67639.32	121724.55	-	-
2	67636.79	121723.49	-	-
3	67634.33	121722.31	-	-
4	67631.94	121721	-	-
5	67629.62	121719.56	-	-
6	67627.38	121717.99	-	-
7	67625.23	121716.32	-	-
8	67627.19	121716.94	-	-
9	67629.11	121717.69	-	-
10	67630.98	121718.56	-	-
11	67632.79	121719.54	-	-
12	67634.53	121720.64	-	-
13	67636.21	121721.84	-	-
14	67637.8	121723.14	-	-
1	67639.32	121724.55	-	-
2246				

Система координат



ПОЛНОЕ НАИМЕНОВАНИЕ ДОЛЖНОСТИ

ИНИЦИАЛЫ, ФАМИЛИЯ

Земельный участок	
вид объекта недвижимости	
Лист № 240 раздела 4.2	Всего листов раздела 4.2: 580
Всего листов выписки: 842	
28.10.2022г. № КУВИ-001/2022-191121903	
Кадастровый номер: 78:42:0016202:7	

Сведения о характерных точках границы части (частей) земельного участка  
Учетный номер части: 78:42:0016202:7/78

Номер точки	Координаты, м		Описание закрепления на местности	Средняя квадратичная погрешность определения координат характерных точек границ земельного участка, м
	X	Y		
1	2	3	4	5
1	67621.36	121641.94	-	-
2	67640.38	121687.54	-	-
3	67642.78	121690.23	-	-
4	67643.63	121691.3	-	-
5	67644.36	121692.46	-	-
6	67644.96	121693.69	-	-
7	67645.42	121694.98	-	-
8	67645.74	121696.31	-	-
9	67645.92	121697.67	-	-
10	67645.95	121699.04	-	-
11	67645.83	121700.41	-	-
12	67645.56	121701.75	-	-
13	67645.15	121703.06	-	-
14	67644.6	121704.31	-	-
15	67643.92	121705.5	-	-
16	67643.11	121706.61	-	-
17	67642.19	121707.62	-	-
18	67641.17	121708.53	-	-
19	67640.05	121709.32	-	-
20	67638.85	121709.99	-	-
21	67637.59	121710.53	-	-
22	67636.28	121710.92	-	-
23	67634.93	121711.17	-	-
24	67633.57	121711.28	-	-
25	67631.33	121710.31	-	-
26	67629.04	121709.49	-	-
27	67626.71	121708.81	-	-



ДОКУМЕНТ ПОДПИСАН

ЭЛЕКТРОННОЙ ПОДПИСЬЮ

Сертификат: 64575127400433833109200328139839306360

Владелец: ФЕДЕРАЛЬНАЯ СЛУЖБА ГОСУДАРСТВЕННОЙ

РЕГИСТРАЦИИ, КАДАСТРА И КАРТОГРАФИИ

Действителен: с 17.05.2022 по 10.08.2023

ПОЛНОЕ НАИМЕНОВАНИЕ ДОЛЖНОСТИ

ИНИЦИАЛЫ, ФАМИЛИЯ

2247

Земельный участок		вид объекта недвижимости		Всего листов выписки: 842	
Лист № 241 раздела 4.2	Всего листов раздела 4.2: 580	Всего разделов: 8			
28.10.2022г. № КУВИ-001/2022-191121903					
Кадастровый номер: 78:42:001 6202:7					
28	67624.33	121708.28	-	-	-
29	67621.93	121707.91	-	-	-
30	67619.51	121707.68	-	-	-
31	67617.08	121707.61	-	-	-
32	67615.46	121705.37	-	-	-
33	67613.97	121703.04	-	-	-
34	67612.6	121700.64	-	-	-
35	67611.38	121698.16	-	-	-
36	67610.29	121695.62	-	-	-
37	67609.34	121693.03	-	-	-
38	67608.54	121690.38	-	-	-
39	67607.89	121687.7	-	-	-
40	67607.39	121684.98	-	-	-
41	67607.03	121682.24	-	-	-
42	67606.83	121679.49	-	-	-
43	67606.78	121676.73	-	-	-
44	67606.88	121673.97	-	-	-
45	67607.14	121671.22	-	-	-
46	67607.55	121668.48	-	-	-
47	67608.11	121665.78	-	-	-
48	67608.81	121663.11	-	-	-
49	67609.66	121660.48	-	-	-
50	67610.66	121657.9	-	-	-
51	67611.8	121655.39	-	-	-
52	67613.07	121652.94	-	-	-
53	67614.48	121650.56	-	-	-
54	67616.02	121648.26	-	-	-
55	67617.68	121646.06	-	-	-
56	67619.46	121643.95	-	-	-
1	67621.36	121641.94	-	-	-
					2248



ДОКУМЕНТ ПОДПИСАН  
ЭЛЕКТРОННОЙ ПОДПИСЬЮ  
Сертификат: 64575127400433833109200328139839306360  
Владелец: ФЕДЕРАЛЬНАЯ СЛУЖБА ГОСУДАРСТВЕННОЙ  
РЕГИСТРАЦИИ, КАДАСТРА И КАРТОГРАФИИ  
Действителен: с 17.05.2022 по 10.08.2023

полное наименование должности

инициалы, фамилия

Земельный участок	
вид объекта недвижимости	
Лист № 242 раздела 4.2	Всего листов раздела 4.2: 580
Всего листов выписки: 842	
28.10.2022г. № КУВИ-001/2022-191121903	
Кадастровый номер: 78:42:0016202:7	

Сведения о характерных точках границы части (частей) земельного участка  
Учетный номер части: 78:42:0016202:7/79

Номер точки	Координаты, м		Описание закрепления на местности	Средняя квадратичная погрешность определения координат характерных точек границ земельного участка, м
	X	Y		
1	2	3	4	5
1	67621.36	121641.94	-	-
2	67640.38	121687.54	-	-
3	67642.78	121690.23	-	-
4	67643.63	121691.3	-	-
5	67644.36	121692.46	-	-
6	67644.96	121693.69	-	-
7	67645.42	121694.98	-	-
8	67645.74	121696.31	-	-
9	67645.92	121697.67	-	-
10	67645.95	121699.04	-	-
11	67645.83	121700.41	-	-
12	67645.56	121701.75	-	-
13	67645.15	121703.06	-	-
14	67644.6	121704.31	-	-
15	67643.92	121705.5	-	-
16	67643.11	121706.61	-	-
17	67642.19	121707.62	-	-
18	67641.17	121708.53	-	-
19	67640.05	121709.32	-	-
20	67638.85	121709.99	-	-
21	67637.59	121710.53	-	-
22	67636.28	121710.92	-	-
23	67634.93	121711.17	-	-
24	67633.57	121711.28	-	-
25	67631.33	121710.31	-	-
26	67629.04	121709.49	-	-
27	67626.71	121708.81	-	-



ДОКУМЕНТ ПОДПИСАН

ЭЛЕКТРОННОЙ ПОДПИСЬЮ

Сертификат: 64575127400433833109200328139839306360

Владелец: ФЕДЕРАЛЬНАЯ СЛУЖБА ГОСУДАРСТВЕННОЙ

РЕГИСТРАЦИИ, КАДАСТРА И КАРТОГРАФИИ

Действителен: с 17.05.2022 по 10.08.2023

ПОЛНОЕ НАИМЕНОВАНИЕ ДОЛЖНОСТИ

ИНИЦИАЛЫ, ФАМИЛИЯ

Земельный участок		вид объекта недвижимости		Всего листов выписки: 842	
Лист № 243 раздела 4.2	Всего листов раздела 4.2: 580	Всего разделов: 8			
28.10.2022г. № КУВИ-001/2022-191121903					
Кадастровый номер: 78:42:001 6202:7					
28	67624.33	121708.28	-	-	-
29	67621.93	121707.91	-	-	-
30	67619.51	121707.68	-	-	-
31	67617.08	121707.61	-	-	-
32	67615.46	121705.37	-	-	-
33	67613.97	121703.04	-	-	-
34	67612.6	121700.64	-	-	-
35	67611.38	121698.16	-	-	-
36	67610.29	121695.62	-	-	-
37	67609.34	121693.03	-	-	-
38	67608.54	121690.38	-	-	-
39	67607.89	121687.7	-	-	-
40	67607.39	121684.98	-	-	-
41	67607.03	121682.24	-	-	-
42	67606.83	121679.49	-	-	-
43	67606.78	121676.73	-	-	-
44	67606.88	121673.97	-	-	-
45	67607.14	121671.22	-	-	-
46	67607.55	121668.48	-	-	-
47	67608.11	121665.78	-	-	-
48	67608.81	121663.11	-	-	-
49	67609.66	121660.48	-	-	-
50	67610.66	121657.9	-	-	-
51	67611.8	121655.39	-	-	-
52	67613.07	121652.94	-	-	-
53	67614.48	121650.56	-	-	-
54	67616.02	121648.26	-	-	-
55	67617.68	121646.06	-	-	-
56	67619.46	121643.95	-	-	-
1	67621.36	121641.94	-	-	-
					2250



ДОКУМЕНТ ПОДПИСАН  
ЭЛЕКТРОННОЙ ПОДПИСЬЮ  
Сертификат: 64575127400433833109200328139839306360  
Владелец: ФЕДЕРАЛЬНАЯ СЛУЖБА ГОСУДАРСТВЕННОЙ  
РЕГИСТРАЦИИ, КАДАСТРА И КАРТОГРАФИИ  
Действителен с 17.05.2022 по 10.08.2023

ПОЛНОЕ НАИМЕНОВАНИЕ ДОЛЖНОСТИ

ИНИЦИАЛЫ, ФАМИЛИЯ

Земельный участок	
вид объекта недвижимости	
Лист № 244 раздела 4.2	Всего листов раздела 4.2: 580
Всего листов выписки: 842	
28.10.2022г. № КУВИ-001/2022-191121903	
Кадастровый номер: 78:42:0016202:7	

Сведения о характерных точках границы части (частей) земельного участка	
Учетный номер части: 78:42:0016202:7/80	
Система координат СК-1964	

Номер точки	Координаты, м		Описание закрепления на местности	Средняя квадратичная погрешность определения координат характерных точек границ земельного участка, м
	X	Y		
1	2	3	4	5
1	66829.93	120898.37	-	-
2	66879.96	120904.72	-	-
3	66897.43	120825.32	-	-
4	66887.48	120824.01	-	-
5	66882.84	120824.11	-	-
6	66843.98	120822.7	-	-
7	66838.41	120849.82	-	-
8	66831.27	120890.46	-	-
1	66829.93	120898.37	-	-
1	66665.54	121255.7	-	-
2	66699.64	121377.59	-	-
3	66700.33	121379.95	-	-
4	66701.18	121382.27	-	-
5	66702.17	121384.54	-	-
6	66703.3	121386.73	-	-
7	66704.57	121388.85	-	-
8	66705.97	121390.88	-	-
9	66707.5	121392.82	-	-
10	66709.15	121394.66	-	-
11	66710.91	121396.39	-	-
12	66712.78	121398	-	-
13	66714.75	121399.49	-	-
14	66716.81	121400.86	-	-
15	66718.95	121402.09	-	-
16	66721.17	121403.18	-	-
17	66723.45	121404.12	-	-
18	66725.79	121404.93	-	-



ДОКУМЕНТ ПОДПИСАН

ЭЛЕКТРОННОЙ ПОДПИСЬЮ

Сертификат: 64575127400433833109200328139839306360

Владелец: ФЕДЕРАЛЬНАЯ СЛУЖБА ГОСУДАРСТВЕННОЙ

РЕГИСТРАЦИИ, КАДАСТРА И КАРТОГРАФИИ

Действителен: с 17.05.2022 по 10.08.2023

ПОЛНОЕ НАИМЕНОВАНИЕ ДОЛЖНОСТИ

ИНИЦИАЛЫ, ФАМИЛИЯ

Земельный участок			
вид объекта недвижимости			
Лист № 245 раздела 4.2	Всего листов раздела 4.2: 580	Всего разделов: 8	Всего листов выписки: 842
28.10.2022г. № КУВИ-001/2022-191121903			
Кадастровый номер: 78:42:0016202:7			

19	66801.42	121426	-	-
20	66887.87	121477.04	-	-
21	66889.67	121478	-	-
22	66891.4	121479.1	-	-
23	66893.04	121480.33	-	-
24	66894.57	121481.69	-	-
25	66896	121483.16	-	-
26	66897.3	121484.74	-	-
27	66898.48	121486.42	-	-
28	66899.53	121488.18	-	-
29	66900.44	121490.02	-	-
30	66901.2	121491.92	-	-
31	66901.81	121493.88	-	-
32	66902.26	121495.87	-	-
33	66902.56	121497.9	-	-
34	66902.7	121499.94	-	-
35	66902.68	121501.99	-	-
36	66902.51	121504.04	-	-
37	66902.89	121507.85	-	-
38	66903.43	121511.64	-	-
39	66904.11	121515.41	-	-
40	66904.95	121519.15	-	-
41	66905.93	121522.85	-	-
42	66907.06	121526.51	-	-
43	66908.33	121530.12	-	-
44	66909.75	121533.68	-	-
45	66911.3	121537.18	-	-
46	66912.99	121540.62	-	-
47	66914.82	121543.99	-	-
48	66916.78	121547.28	-	-
49	66918.87	121550.49	-	-
50	66921.09	121553.61	-	-
51	66923.43	121556.65	-	-
				2252



ДОКУМЕНТ ПОДПИСАН  
ЭЛЕКТРОННОЙ ПОДПИСЬЮ  
Сертификат: 64575127400433833109200328139839306360  
Владелец: ФЕДЕРАЛЬНАЯ СЛУЖБА ГОСУДАРСТВЕННОЙ  
РЕГИСТРАЦИИ, КАДАСТРА И КАРТОГРАФИИ  
Действителен: с 17.05.2022 по 10.08.2023


полное наименование должности

инициалы, фамилия




Земельный участок		вид объекта недвижимости		Всего листов выписки: 842	
Лист № 246 раздела 4.2	Всего листов раздела 4.2: 580	Всего разделов: 8			
28.10.2022г. № КУВИ-001/2022-191121903					
Кадастровый номер: 78:42:001 6202:7					
52	66925.88	121559.59	-	-	-
53	66928.45	121562.43	-	-	-
54	66931.13	121565.16	-	-	-
55	66933.92	121567.79	-	-	-
56	66936.81	121570.31	-	-	-
57	66939.8	121572.7	-	-	-
58	66942.88	121574.98	-	-	-
59	66946.05	121577.13	-	-	-
60	66949.3	121579.16	-	-	-
61	66952.63	121581.06	-	-	-
62	66956.03	121582.82	-	-	-
63	66959.5	121584.44	-	-	-
64	66963.03	121585.93	-	-	-
65	66966.62	121587.27	-	-	-
66	66970.26	121588.48	-	-	-
67	66971.74	121588.44	-	-	-
68	66973.21	121588.25	-	-	-
69	66974.66	121587.92	-	-	-
70	66976.06	121587.44	-	-	-
71	66977.41	121586.82	-	-	-
72	66978.69	121586.06	-	-	-
73	66979.89	121585.18	-	-	-
74	66980.99	121584.19	-	-	-
75	66981.98	121583.09	-	-	-
76	66982.86	121581.89	-	-	-
77	66983.61	121580.61	-	-	-
78	66984.23	121579.26	-	-	-
79	66984.71	121577.86	-	-	-
80	66985.04	121576.41	-	-	-
81	66985.23	121574.94	-	-	-
82	66985.27	121573.45	-	-	-
83	66985.15	121571.97	-	-	-
84	66984.89	121570.51	-	-	-
2253					
ДОКУМЕНТ ПОДПИСАН					
ЭЛЕКТРОННОЙ ПОДПИСЬЮ					
Сертификат: 64575127400433833109200328139839306360					
Владелец: ФЕДЕРАЛЬНАЯ СЛУЖБА ГОСУДАРСТВЕННОЙ					
РЕГИСТРАЦИИ, КАДАСТРА И КАРТОГРАФИИ					
Действителен: с 17.05.2022 по 10.08.2023					
ИНИЦИАЛЫ, ФАМИЛИЯ					
ПОЛНОЕ НАИМЕНОВАНИЕ ДОЛЖНОСТИ					

Земельный участок		вид объекта недвижимости		Всего листов выписки: 842	
Лист № 247 раздела 4.2	Всего листов раздела 4.2: 580	Всего разделов: 8			
28.10.2022г. № КУВИ-001/2022-191121903					
Кадастровый номер: 78:42:001 6202:7					
85	66984.48	121569.09	-	-	-
86	66983.92	121567.71	-	-	-
87	66983.24	121566.4	-	-	-
88	66965.87	121547.27	-	-	-
89	66932.66	121480.95	-	-	-
90	66930.55	121478.25	-	-	-
91	66928.57	121475.46	-	-	-
92	66926.72	121472.59	-	-	-
93	66925.01	121469.63	-	-	-
94	66923.44	121466.59	-	-	-
95	66922.01	121463.49	-	-	-
96	66920.72	121460.32	-	-	-
97	66919.59	121457.09	-	-	-
98	66918.6	121453.82	-	-	-
99	66917.76	121450.51	-	-	-
100	66917.08	121447.16	-	-	-
101	66916.56	121443.78	-	-	-
102	66916.19	121440.38	-	-	-
103	66915.99	121436.97	-	-	-
104	66915.81	121434.64	-	-	-
105	66915.49	121432.33	-	-	-
106	66915	121430.04	-	-	-
107	66914.36	121427.8	-	-	-
108	66913.57	121425.6	-	-	-
109	66912.63	121423.47	-	-	-
110	66911.54	121421.4	-	-	-
111	66910.32	121419.41	-	-	-
112	66908.96	121417.51	-	-	-
113	66907.48	121415.71	-	-	-
114	66905.88	121414.01	-	-	-
115	66904.17	121412.42	-	-	-
116	66902.35	121410.96	-	-	-
117	66900.44	121409.62	-	-	-
2254					
ДОКУМЕНТ ПОДПИСАН					
ЭЛЕКТРОННОЙ ПОДПИСЬЮ					
Сертификат: 64575127400433833109200328139839306360					
Владелец: ФЕДЕРАЛЬНАЯ СЛУЖБА ГОСУДАРСТВЕННОЙ					
РЕГИСТРАЦИИ, КАДАСТРА И КАРТОГРАФИИ					
Действителен: с 17.05.2022 по 10.08.2023					
ИНИЦИАЛЫ, ФАМИЛИЯ					
ПОЛНОЕ НАИМЕНОВАНИЕ ДОЛЖНОСТИ					

Земельный участок		вид объекта недвижимости	
Лист № 248 раздела 4.2	Всего листов раздела 4.2: 580	Всего разделов: 8	Всего листов выписки: 842
28.10.2022г. № КУВИ-001/2022-191121903			
Кадастровый номер: 78:42:0016202:7			
118	66898.44	121408.42	-
119	66896.36	121407.35	-
120	66894.21	121406.43	-
121	66892.01	121405.66	-
122	66889.76	121405.04	-
123	66887.47	121404.58	-
124	66885.16	121404.27	-
125	66882.83	121404.12	-
126	66880.5	121404.14	-
127	66846.85	121406.95	-
128	66770.18	121390.09	-
129	66742.62	121371.5	-
130	66698.25	121315.9	-
131	66680.28	121253.58	-
132	66680.12	121252.53	-
133	66679.82	121251.51	-
134	66679.37	121250.54	-
135	66678.79	121249.65	-
136	66678.1	121248.85	-
137	66677.29	121248.16	-
138	66676.4	121247.59	-
139	66675.43	121247.15	-
140	66674.41	121246.85	-
141	66673.36	121246.7	-
142	66672.3	121246.7	-
143	66671.25	121246.85	-
144	66670.23	121247.15	-
145	66669.27	121247.59	-
146	66668.37	121248.16	-
147	66667.57	121248.86	-
148	66666.87	121249.66	-
149	66666.29	121250.55	-
150	66665.85	121251.51	-
2255			
 ДОКУМЕНТ ПОДПИСАН ЭЛЕКТРОННОЙ ПОДПИСЬЮ Владелец: ФЕДЕРАЛЬНАЯ СЛУЖБА ГОСУДАРСТВЕННОЙ РЕГИСТРАЦИИ, КАДАСТРА И КАРТОГРАФИИ Действителен: с 17.05.2022 по 10.08.2023			
полное наименование должности			инициалы, фамилия

Земельный участок		вид объекта недвижимости		Всего листов выписки: 842	
Лист № 249 раздела 4.2	Всего листов раздела 4.2: 580	Всего разделов: 8			
28.10.2022г. № КУВИ-001/2022-191121903					
Кадастровый номер: 78:42:001 6202:7					
151	66665.55	121252.53	-	-	-
152	66665.39	121253.58	-	-	-
153	66665.39	121254.64	-	-	-
1	66665.54	121255.7	-	-	-
1	66949.4	121836.16	-	-	-
2	66962.05	121837.76	-	-	-
3	66962.83	121837.86	-	-	-
4	66963.62	121837.83	-	-	-
5	66964.39	121837.67	-	-	-
6	66965.13	121837.38	-	-	-
7	66965.81	121836.98	-	-	-
8	66966.41	121836.46	-	-	-
9	66966.91	121835.85	-	-	-
10	66967.31	121835.17	-	-	-
11	66967.59	121834.43	-	-	-
12	66967.74	121833.66	-	-	-
13	66968.2	121831.83	-	-	-
14	66968.53	121829.96	-	-	-
15	66968.71	121828.08	-	-	-
16	66968.74	121826.2	-	-	-
17	66968.62	121824.31	-	-	-
18	66968.36	121822.44	-	-	-
19	66967.95	121820.6	-	-	-
20	66967.4	121818.79	-	-	-
21	66966.72	121817.03	-	-	-
22	66965.89	121815.33	-	-	-
23	66964.94	121813.7	-	-	-
24	66963.87	121812.15	-	-	-
25	66962.67	121810.68	-	-	-
26	66961.37	121809.32	-	-	-
27	66959.96	121808.06	-	-	-
28	66958.46	121806.91	-	-	-
29	66956.88	121805.89	-	-	-
2256					
ДОКУМЕНТ ПОДПИСАН					
ЭЛЕКТРОННОЙ ПОДПИСЬЮ					
Сертификат: 64575127400433833109200328139839306360					
Владелец: ФЕДЕРАЛЬНАЯ СЛУЖБА ГОСУДАРСТВЕННОЙ					
РЕГИСТРАЦИИ, КАДАСТРА И КАРТОГРАФИИ					
Действителен с 17.05.2022 по 10.08.2023					
ИНИЦИАЛЫ, ФАМИЛИЯ					
ПОЛНОЕ НАИМЕНОВАНИЕ ДОЛЖНОСТИ					


Земельный участок		вид объекта недвижимости		Всего листов выписки: 842	
Лист № 250 раздела 4.2	Всего листов раздела 4.2: 580	Всего разделов: 8			
28.10.2022г. № КУВИ-001/2022-191121903					
Кадастровый номер: 78:42:001 6202:7					
30	66954.36	121804.85	-	-	-
31	66951.9	121803.69	-	-	-
32	66949.51	121802.39	-	-	-
33	66947.19	121800.96	-	-	-
34	66944.96	121799.41	-	-	-
35	66942.81	121797.74	-	-	-
36	66940.76	121795.96	-	-	-
37	66938.81	121794.06	-	-	-
38	66936.96	121792.06	-	-	-
39	66935.23	121789.97	-	-	-
40	66933.61	121787.78	-	-	-
41	66932.11	121785.51	-	-	-
42	66930.74	121783.16	-	-	-
43	66929.5	121780.74	-	-	-
44	66928.4	121778.25	-	-	-
45	66927.43	121775.71	-	-	-
46	66926.61	121773.12	-	-	-
47	66918.24	121762.8	-	-	-
48	66861.62	121732.52	-	-	-
49	66859.7	121732.61	-	-	-
50	66857.8	121732.86	-	-	-
51	66855.92	121733.25	-	-	-
52	66854.08	121733.8	-	-	-
53	66852.29	121734.49	-	-	-
54	66850.56	121735.31	-	-	-
55	66848.9	121736.27	-	-	-
56	66847.32	121737.36	-	-	-
57	66845.83	121738.58	-	-	-
58	66844.44	121739.9	-	-	-
59	66843.16	121741.33	-	-	-
60	66842	121742.86	-	-	-
61	66840.97	121744.47	-	-	-
62	66840.06	121746.16	-	-	-
2257					
ДОКУМЕНТ ПОДПИСАН					
ЭЛЕКТРОННОЙ ПОДПИСЬЮ					
Сертификат: 64575127400433833109200328139839306360					
Владелец: ФЕДЕРАЛЬНАЯ СЛУЖБА ГОСУДАРСТВЕННОЙ					
РЕГИСТРАЦИИ, КАДАСТРА И КАРТОГРАФИИ					
Действителен с 17.05.2022 по 10.08.2023					
ИНИЦИАЛЫ, ФАМИЛИЯ					
ПОЛНОЕ НАИМЕНОВАНИЕ ДОЛЖНОСТИ					

Земельный участок		вид объекта недвижимости		Всего листов выписки: 842	
Лист № 251 раздела 4.2	Всего листов раздела 4.2: 580	Всего разделов: 8			
28.10.2022г. № КУВИ-001/2022-191121903					
Кадастровый номер: 78:42:0016202:7					
63	66839.29	121747.92	-	-	-
64	66838.67	121749.74	-	-	-
65	66838.18	121751.59	-	-	-
66	66837.85	121753.48	-	-	-
67	66837.67	121755.39	-	-	-
68	66837.63	121757.31	-	-	-
69	66837.76	121759.23	-	-	-
70	66840.45	121767.23	-	-	-
71	66842.99	121775.29	-	-	-
72	66845.4	121783.39	-	-	-
73	66847.66	121791.53	-	-	-
74	66849.78	121799.71	-	-	-
75	66851.76	121807.93	-	-	-
76	66853.59	121816.18	-	-	-
77	66855.27	121824.46	-	-	-
78	66856.81	121832.77	-	-	-
79	66857.93	121834.97	-	-	-
80	66859.19	121837.09	-	-	-
81	66860.58	121839.14	-	-	-
82	66862.09	121841.1	-	-	-
83	66863.72	121842.96	-	-	-
84	66865.45	121844.72	-	-	-
85	66867.3	121846.38	-	-	-
86	66869.23	121847.91	-	-	-
87	66871.26	121849.33	-	-	-
88	66873.37	121850.62	-	-	-
89	66875.56	121851.77	-	-	-
90	66877.81	121852.8	-	-	-
91	66880.12	121853.68	-	-	-
92	66882.48	121854.42	-	-	-
93	66884.88	121855.02	-	-	-
94	66887.31	121855.47	-	-	-
95	66889.77	121855.77	-	-	-
2258					
 ДОКУМЕНТ ПОДПИСАН ЭЛЕКТРОННОЙ ПОДПИСЬЮ Сертификат: 64575127400433833109200328139839306360 Владелец: ФЕДЕРАЛЬНАЯ СЛУЖБА ГОСУДАРСТВЕННОЙ РЕГИСТРАЦИИ, КАДАСТРА И КАРТОГРАФИИ Действителен с 17.05.2022 по 10.08.2023					
полное наименование должности					инициалы, фамилия

Земельный участок		вид объекта недвижимости		Всего листов выписки: 842	
Лист № 252 раздела 4.2	Всего листов раздела 4.2: 580	Всего разделов: 8			
28.10.2022г. № КУВИ-001/2022-191121903					
Кадастровый номер: 78:42:001 6202:7					
96	66892.24	121855.92	-	-	-
97	66921.09	121842.75	-	-	-
98	66922.94	121841.37	-	-	-
99	66924.89	121840.13	-	-	-
100	66926.92	121839.02	-	-	-
101	66929.01	121838.05	-	-	-
102	66931.17	121837.23	-	-	-
103	66933.38	121836.56	-	-	-
104	66935.63	121836.03	-	-	-
105	66937.91	121835.66	-	-	-
106	66940.21	121835.45	-	-	-
107	66942.52	121835.39	-	-	-
108	66944.83	121835.49	-	-	-
109	66947.12	121835.74	-	-	-
1	66949.4	121836.16	-	-	-
1	67057.22	121659.34	-	-	-
2	67057.93	121660.19	-	-	-
3	67058.53	121661.13	-	-	-
4	67059.03	121662.13	-	-	-
5	67059.4	121663.18	-	-	-
6	67059.64	121664.27	-	-	-
7	67059.76	121665.38	-	-	-
8	67059.74	121666.5	-	-	-
9	67059.6	121667.61	-	-	-
10	67059.63	121668.18	-	-	-
11	67059.81	121668.73	-	-	-
12	67060.12	121669.21	-	-	-
13	67060.54	121669.61	-	-	-
14	67061.05	121669.88	-	-	-
15	67061.61	121670.01	-	-	-
16	67062.19	121670	-	-	-
17	67062.74	121669.84	-	-	-
18	67063.24	121669.55	-	-	-
2259					
ДОКУМЕНТ ПОДПИСАН					
ЭЛЕКТРОННОЙ ПОДПИСЬЮ					
Сертификат: 64575127400433833109200328139839306360					
Владелец: ФЕДЕРАЛЬНАЯ СЛУЖБА ГОСУДАРСТВЕННОЙ					
РЕГИСТРАЦИИ, КАДАСТРА И КАРТОГРАФИИ					
Действителен с 17.05.2022 по 10.08.2023					
ИНИЦИАЛЫ, ФАМИЛИЯ					
ПОЛНОЕ НАИМЕНОВАНИЕ ДОЛЖНОСТИ					


Земельный участок		вид объекта недвижимости		Всего листов выписки: 842	
Лист № 253 раздела 4.2	Всего листов раздела 4.2: 580	Всего разделов: 8			
28.10.2022г. № КУВИ-001/2022-191121903					
Кадастровый номер: 78:42:0016202:7					
19	67063.65	121669.15	-	-	-
20	67064.23	121668.58	-	-	-
21	67064.73	121667.93	-	-	-
22	67065.14	121667.22	-	-	-
23	67065.43	121666.46	-	-	-
24	67065.61	121665.66	-	-	-
25	67065.68	121664.85	-	-	-
26	67066.4	121662.09	-	-	-
27	67067.27	121659.39	-	-	-
28	67068.28	121656.72	-	-	-
29	67069.42	121654.12	-	-	-
30	67070.69	121651.57	-	-	-
31	67072.09	121649.1	-	-	-
32	67072.37	121648.34	-	-	-
33	67072.51	121647.54	-	-	-
34	67072.5	121646.72	-	-	-
35	67072.34	121645.93	-	-	-
36	67072.02	121645.18	-	-	-
37	67071.57	121644.5	-	-	-
38	67071.01	121643.92	-	-	-
39	67070.34	121643.46	-	-	-
40	67069.6	121643.14	-	-	-
41	67065.49	121641.07	-	-	-
42	67061.46	121638.87	-	-	-
43	67057.5	121636.56	-	-	-
44	67053.6	121634.12	-	-	-
45	67049.79	121631.56	-	-	-
46	67046.06	121628.88	-	-	-
47	67042.41	121626.09	-	-	-
48	67038.85	121623.19	-	-	-
49	67035.38	121620.18	-	-	-
50	67032.01	121617.06	-	-	-
51	67028.74	121613.84	-	-	-
2260					
ДОКУМЕНТ ПОДПИСАН					
ЭЛЕКТРОННОЙ ПОДПИСЬЮ					
Сертификат: 64575127400433833109200328139839306360					
Владелец: ФЕДЕРАЛЬНАЯ СЛУЖБА ГОСУДАРСТВЕННОЙ					
РЕГИСТРАЦИИ, КАДАСТРА И КАРТОГРАФИИ					
Действителен с 17.05.2022 по 10.08.2023					
ИНИЦИАЛЫ, ФАМИЛИЯ					
ПОЛНОЕ НАИМЕНОВАНИЕ ДОЛЖНОСТИ					



Земельный участок		вид объекта недвижимости		Всего листов выписки: 842	
Лист № 254 раздела 4.2		Всего листов раздела 4.2: 580		Всего разделов: 8	
28.10.2022г. № КУВИ-001/2022-191121903					
Кадастровый номер: 78:42:001 6202:7					
52	67025.56	121610.52	-	-	-
53	67022.5	121607.1	-	-	-
54	67019.53	121603.59	-	-	-
55	67016.68	121599.99	-	-	-
56	67013.95	121596.31	-	-	-
57	67013.07	121594.97	-	-	-
58	67012.06	121593.72	-	-	-
59	67010.95	121592.58	-	-	-
60	67009.74	121591.54	-	-	-
61	67008.43	121590.62	-	-	-
62	67007.04	121589.82	-	-	-
63	67005.59	121589.16	-	-	-
64	67004.08	121588.64	-	-	-
65	67002.53	121588.26	-	-	-
66	67000.95	121588.03	-	-	-
67	67000.1	121587.86	-	-	-
68	66999.23	121587.83	-	-	-
69	66998.37	121587.93	-	-	-
70	66997.54	121588.16	-	-	-
71	66996.75	121588.53	-	-	-
72	66996.03	121589.01	-	-	-
73	66995.4	121589.59	-	-	-
74	66994.86	121590.27	-	-	-
75	66994.43	121591.02	-	-	-
76	66994.13	121591.83	-	-	-
77	66993.95	121592.68	-	-	-
78	66993.92	121593.55	-	-	-
79	66995.02	121596.05	-	-	-
80	66996.26	121598.5	-	-	-
81	66997.63	121600.87	-	-	-
82	66999.13	121603.17	-	-	-
83	67000.74	121605.39	-	-	-
84	67002.48	121607.51	-	-	-
2261					
 ДОКУМЕНТ ПОДПИСАН ЭЛЕКТРОННОЙ ПОДПИСЬЮ Сертификат: 64575127400433833109200328139839306360 Владелец: ФЕДЕРАЛЬНАЯ СЛУЖБА ГОСУДАРСТВЕННОЙ РЕГИСТРАЦИИ, КАДАСТРА И КАРТОГРАФИИ Действителен с 17.05.2022 по 10.08.2023					
полное наименование должности				инициалы, фамилия	

Земельный участок		вид объекта недвижимости		Всего листов выписки: 842	
Лист № 255 раздела 4.2	Всего листов раздела 4.2: 580	Всего разделов: 8			
28.10.2022г. № КУВИ-001/2022-191121903					
Кадастровый номер: 78:42:0016202:7					
85	67004.32	121609.54	-	-	-
86	67006.27	121611.47	-	-	-
87	67008.32	121613.29	-	-	-
88	67010.46	121615	-	-	-
89	67012.7	121616.6	-	-	-
90	67016.53	121619.15	-	-	-
91	67020.28	121621.81	-	-	-
92	67023.96	121624.59	-	-	-
93	67027.55	121627.47	-	-	-
94	67031.05	121630.46	-	-	-
95	67034.46	121633.55	-	-	-
96	67037.78	121636.74	-	-	-
97	67041.01	121640.02	-	-	-
98	67044.13	121643.4	-	-	-
99	67047.16	121646.88	-	-	-
1	67057.22	121659.34	-	-	-
1	67129.4	121734.7	-	-	-
2	67131.43	121736.5	-	-	-
3	67132.09	121736.68	-	-	-
4	67132.77	121736.73	-	-	-
5	67133.45	121736.62	-	-	-
6	67134.09	121736.36	-	-	-
7	67134.66	121735.97	-	-	-
8	67135.13	121735.47	-	-	-
9	67135.48	121734.87	-	-	-
10	67135.69	121734.22	-	-	-
11	67135.75	121733.53	-	-	-
12	67135.66	121732.85	-	-	-
13	67135.43	121732.2	-	-	-
14	67135.05	121731.62	-	-	-
15	67134.57	121731.14	-	-	-
16	67134	121731.09	-	-	-
17	67133.47	121730.91	-	-	-
2262					
ДОКУМЕНТ ПОДПИСАН					
ЭЛЕКТРОННОЙ ПОДПИСЬЮ					
Сертификат: 64575127400433833109200328139839306360					
Владелец: ФЕДЕРАЛЬНАЯ СЛУЖБА ГОСУДАРСТВЕННОЙ					
РЕГИСТРАЦИИ, КАДАСТРА И КАРТОГРАФИИ					
Действителен с 17.05.2022 по 10.08.2023					
ИНИЦИАЛЫ, ФАМИЛИЯ					
ПОЛНОЕ НАИМЕНОВАНИЕ ДОЛЖНОСТИ					

Земельный участок		вид объекта недвижимости		Всего листов выписки: 842	
Лист № 256 раздела 4.2	Всего листов раздела 4.2: 580	Всего разделов: 8			
28.10.2022г. № КУВИ-001/2022-191121903					
Кадастровый номер: 78:42:001 6202:7					
18	67132.99	121730.62	-	-	-
19	67132.58	121730.23	-	-	-
20	67132.28	121729.76	-	-	-
21	67132.1	121729.23	-	-	-
22	67132.36	121726.32	-	-	-
23	67130.85	121721.4	-	-	-
24	67128.67	121718.08	-	-	-
25	67126.39	121714.84	-	-	-
26	67123.99	121711.67	-	-	-
27	67121.5	121708.59	-	-	-
28	67118.9	121705.6	-	-	-
29	67116.2	121702.69	-	-	-
30	67113.41	121699.87	-	-	-
31	67110.53	121697.15	-	-	-
32	67107.55	121694.53	-	-	-
33	67104.5	121692.01	-	-	-
34	67095.06	121677.95	-	-	-
35	67093.94	121676.41	-	-	-
36	67092.95	121674.8	-	-	-
37	67092.08	121673.12	-	-	-
38	67091.34	121671.37	-	-	-
39	67090.73	121669.58	-	-	-
40	67090.26	121667.74	-	-	-
41	67089.94	121665.87	-	-	-
42	67089.76	121663.99	-	-	-
43	67089.72	121662.1	-	-	-
44	67089.53	121661.54	-	-	-
45	67089.24	121661.04	-	-	-
46	67088.84	121660.61	-	-	-
47	67088.36	121660.28	-	-	-
48	67087.82	121660.06	-	-	-
49	67087.24	121659.96	-	-	-
50	67086.66	121659.98	-	-	-
2263					
ДОКУМЕНТ ПОДПИСАН					
ЭЛЕКТРОННОЙ ПОДПИСЬЮ					
Сертификат: 64575127400433833109200328139839306360					
Владелец: ФЕДЕРАЛЬНАЯ СЛУЖБА ГОСУДАРСТВЕННОЙ					
РЕГИСТРАЦИИ, КАДАСТРА И КАРТОГРАФИИ					
Действителен с 17.05.2022 по 10.08.2023					
ИНИЦИАЛЫ, ФАМИЛИЯ					
ПОЛНОЕ НАИМЕНОВАНИЕ ДОЛЖНОСТИ					

Земельный участок		вид объекта недвижимости	
Лист № 257 раздела 4.2	Всего листов раздела 4.2: 580	Всего разделов: 8	Всего листов выписки: 842
28.10.2022г. № КУВИ-001/2022-191121903			
Кадастровый номер: 78:42:0016202:7			
51	67086.09	121660.14	-
52	67085.58	121660.41	-
53	67085.08	121662.55	-
54	67084.47	121664.67	-
55	67083.72	121666.75	-
56	67082.85	121668.77	-
57	67081.86	121670.74	-
58	67080.75	121672.65	-
59	67079.54	121674.49	-
60	67078.67	121676.23	-
61	67077.95	121678.03	-
62	67077.37	121679.88	-
63	67076.94	121681.78	-
64	67076.66	121683.7	-
65	67076.53	121685.64	-
66	67076.56	121687.58	-
67	67076.73	121689.51	-
68	67077.06	121691.43	-
69	67077.54	121693.31	-
70	67078.17	121695.15	-
71	67078.94	121696.93	-
72	67079.84	121698.65	-
73	67080.88	121700.29	-
74	67082.05	121701.85	-
75	67083.33	121703.3	-
76	67084.73	121704.66	-
1	67129.4	121734.7	-
1	67433.76	121528.25	-
2	67449.88	121535.82	-
3	67465.31	121546.46	-
4	67488.71	121556.22	-
5	67490.47	121557.09	-
6	67492.16	121558.1	-
2264			
			
ДОКУМЕНТ ПОДПИСАН ЭЛЕКТРОННОЙ ПОДПИСЬЮ Владелец: ФЕДЕРАЛЬНАЯ СЛУЖБА ГОСУДАРСТВЕННОЙ РЕГИСТРАЦИИ, КАДАСТРА И КАРТОГРАФИИ Действителен с 17.05.2022 по 10.08.2023			
полное наименование должности			инициалы, фамилия

Земельный участок		вид объекта недвижимости		Всего листов выписки: 842	
Лист № 258 раздела 4.2		Всего листов раздела 4.2: 580		Всего разделов: 8	
28.10.2022г. № КУВИ-001/2022-191121903					
Кадастровый номер: 78:42:001 6202:7					
7	67493.77	121559.24	-	-	-
8	67495.29	121560.49	-	-	-
9	67496.71	121561.86	-	-	-
10	67498.01	121563.34	-	-	-
11	67499.2	121564.91	-	-	-
12	67500.27	121566.56	-	-	-
13	67501.2	121568.3	-	-	-
14	67502	121570.1	-	-	-
15	67502.66	121571.96	-	-	-
16	67503.17	121573.86	-	-	-
17	67503.53	121575.8	-	-	-
18	67503.74	121577.76	-	-	-
19	67503.81	121579.73	-	-	-
20	67503.72	121581.7	-	-	-
21	67503.81	121582.46	-	-	-
22	67504.06	121583.19	-	-	-
23	67504.45	121583.86	-	-	-
24	67504.95	121584.45	-	-	-
25	67505.56	121584.92	-	-	-
26	67506.25	121585.27	-	-	-
27	67507	121585.47	-	-	-
28	67507.77	121585.53	-	-	-
29	67508.54	121585.43	-	-	-
30	67509.27	121585.19	-	-	-
31	67509.94	121584.82	-	-	-
32	67510.53	121584.31	-	-	-
33	67511.01	121583.71	-	-	-
34	67511.36	121583.02	-	-	-
35	67511.57	121582.28	-	-	-
36	67511.64	121581.51	-	-	-
37	67508.45	121563.7	-	-	-
38	67507.83	121562.23	-	-	-
39	67507.08	121560.81	-	-	-
2265					



ДОКУМЕНТ ПОДПИСАН

ЭЛЕКТРОННОЙ ПОДПИСЬЮ

Сертификат: 64575127400433833109200328139839306360

Владелец: ФЕДЕРАЛЬНАЯ СЛУЖБА ГОСУДАРСТВЕННОЙ

РЕГИСТРАЦИИ, КАДАСТРА И КАРТОГРАФИИ

Действителен с 17.05.2022 по 10.08.2023

полное наименование должности

инициалы, фамилия

Земельный участок		вид объекта недвижимости		Всего листов выписки: 842	
Лист № 259 раздела 4.2	Всего листов раздела 4.2: 580	Всего разделов: 8			
28.10.2022г. № КУВИ-001/2022-191121903					
Кадастровый номер: 78:42:0016202:7					
40	67506.22	121559.47	-	-	-
41	67505.25	121558.21	-	-	-
42	67504.18	121557.03	-	-	-
43	67503	121555.95	-	-	-
44	67501.74	121554.97	-	-	-
45	67500.4	121554.11	-	-	-
46	67498.99	121553.36	-	-	-
47	67497.53	121552.74	-	-	-
48	67466.72	121539.2	-	-	-
49	67443.38	121521.76	-	-	-
50	67434.14	121519.16	-	-	-
51	67433.3	121519.14	-	-	-
52	67432.48	121519.27	-	-	-
53	67431.7	121519.55	-	-	-
54	67430.98	121519.96	-	-	-
55	67430.35	121520.5	-	-	-
56	67429.82	121521.15	-	-	-
57	67429.43	121521.88	-	-	-
58	67429.17	121522.67	-	-	-
59	67429.06	121523.5	-	-	-
60	67429.1	121524.33	-	-	-
61	67429.29	121525.14	-	-	-
62	67429.63	121525.9	-	-	-
63	67430.09	121526.58	-	-	-
64	67430.68	121527.18	-	-	-
65	67431.36	121527.65	-	-	-
66	67432.12	121527.99	-	-	-
67	67432.92	121528.19	-	-	-
1	67433.76	121528.25	-	-	-
1	67403.65	121822.51	-	-	-
2	67404.69	121822.52	-	-	-
3	67405.72	121822.39	-	-	-
4	67406.73	121822.12	-	-	-
2266					
2266					



ДОКУМЕНТ ПОДПИСАН  
ЭЛЕКТРОННОЙ ПОДПИСЬЮ  
Сертификат: 64575127400433833109200328139839306360  
Владелец: ФЕДЕРАЛЬНАЯ СЛУЖБА ГОСУДАРСТВЕННОЙ  
РЕГИСТРАЦИИ, КАДАСТРА И КАРТОГРАФИИ  
Действителен с 17.05.2022 по 10.08.2023

полное наименование должности

инициалы, фамилия


Земельный участок		вид объекта недвижимости	
Лист № 260 раздела 4.2	Всего листов раздела 4.2: 580	Всего разделов: 8	Всего листов выписки: 842
28.10.2022г. № КУВИ-001/2022-191121903			
Кадастровый номер: 78:42:001 6202:7			
5	67407.69	121821.71	-
6	67408.58	121821.18	-
7	67409.4	121820.53	-
8	67410.12	121819.78	-
9	67410.73	121818.94	-
10	67411.22	121818.02	-
11	67411.58	121817.04	-
12	67411.81	121816.02	-
13	67411.89	121814.98	-
14	67411.83	121813.94	-
15	67411.63	121812.92	-
16	67411.3	121811.94	-
17	67357.99	121774.18	-
18	67356.75	121774.04	-
19	67355.51	121774.05	-
20	67354.28	121774.23	-
21	67353.09	121774.56	-
22	67351.94	121775.04	-
23	67350.87	121775.66	-
24	67349.88	121776.41	-
25	67349	121777.28	-
26	67348.23	121778.26	-
27	67347.6	121779.32	-
28	67347.1	121780.46	-
29	67346.75	121781.65	-
30	67346.56	121782.88	-
31	67346.53	121784.12	-
1	67403.65	121822.51	-
1	67553	121706.07	-
2	67554.05	121716.35	-
3	67554.04	121717.23	-
4	67554.17	121718.11	-
5	67554.41	121718.97	-
			2267



ДОКУМЕНТ ПОДПИСАН  
ЭЛЕКТРОННОЙ ПОДПИСЬЮ  
Сертификат: 64575127400433833109200328139839306360  
Владелец: ФЕДЕРАЛЬНАЯ СЛУЖБА ГОСУДАРСТВЕННОЙ  
РЕГИСТРАЦИИ, КАДАСТРА И КАРТОГРАФИИ  
Действителен с 17.05.2022 по 10.08.2023

полное наименование должности

инициалы, фамилия

Земельный участок		вид объекта недвижимости		Всего листов выписки: 842	
Лист № 261 раздела 4.2	Всего листов раздела 4.2: 580	Всего разделов: 8			
28.10.2022г. № КУВИ-001/2022-191121903					
Кадастровый номер: 78:42:001 6202:7					
6	67554.78	121719.78	-	-	-
7	67555.25	121720.53	-	-	-
8	67555.83	121721.21	-	-	-
9	67566.85	121723.48	-	-	-
10	67567.31	121723.62	-	-	-
11	67567.71	121723.91	-	-	-
12	67568	121724.31	-	-	-
13	67568.15	121724.78	-	-	-
14	67568.14	121725.27	-	-	-
15	67567.98	121725.74	-	-	-
16	67567.17	121729.15	-	-	-
17	67567.49	121732.69	-	-	-
18	67567.72	121733.25	-	-	-
19	67568.07	121733.75	-	-	-
20	67568.53	121734.15	-	-	-
21	67569.06	121734.46	-	-	-
22	67569.64	121734.63	-	-	-
23	67570.25	121734.68	-	-	-
24	67570.85	121734.59	-	-	-
25	67571.42	121734.37	-	-	-
26	67571.93	121734.03	-	-	-
27	67572.36	121733.6	-	-	-
28	67573.36	121732.39	-	-	-
29	67574.48	121731.29	-	-	-
30	67575.71	121730.31	-	-	-
31	67577.03	121729.46	-	-	-
32	67578.42	121728.74	-	-	-
33	67579.89	121728.17	-	-	-
34	67580.69	121727.53	-	-	-
35	67581.4	121726.78	-	-	-
36	67581.98	121725.93	-	-	-
37	67582.44	121725.01	-	-	-
38	67582.76	121724.03	-	-	-
2268					
 ДОКУМЕНТ ПОДПИСАН ЭЛЕКТРОННОЙ ПОДПИСЬЮ Сертификат: 64575127400433833109200328139839306360 Владелец: ФЕДЕРАЛЬНАЯ СЛУЖБА ГОСУДАРСТВЕННОЙ РЕГИСТРАЦИИ, КАДАСТРА И КАРТОГРАФИИ Действителен с 17.05.2022 по 10.08.2023					
полное наименование должности					инициалы, фамилия



Земельный участок		вид объекта недвижимости		Всего листов выписки: 842	
Лист № 262 раздела 4.2		Всего листов раздела 4.2: 580		Всего разделов: 8	
28.10.2022г. № КУВИ-001/2022-191121903					
Кадастровый номер: 78:42:001 6202:7					
39	67582.93	121723.01	-	-	-
40	67582.95	121721.98	-	-	-
41	67582.81	121720.96	-	-	-
42	67582.54	121719.97	-	-	-
43	67582.11	121719.03	-	-	-
44	67581.56	121718.16	-	-	-
45	67580.88	121717.39	-	-	-
46	67580.1	121716.72	-	-	-
47	67579.23	121716.17	-	-	-
48	67578.29	121715.76	-	-	-
49	67577.3	121715.49	-	-	-
50	67574.93	121714.59	-	-	-
51	67572.63	121713.56	-	-	-
52	67570.39	121712.39	-	-	-
53	67568.23	121711.09	-	-	-
54	67566.15	121709.66	-	-	-
55	67564.15	121708.11	-	-	-
56	67562.25	121706.45	-	-	-
57	67560.46	121704.67	-	-	-
58	67558.77	121702.8	-	-	-
59	67557.2	121700.82	-	-	-
60	67555.75	121698.76	-	-	-
61	67554.71	121695.51	-	-	-
62	67553.82	121692.22	-	-	-
63	67553.06	121688.89	-	-	-
64	67552.45	121685.54	-	-	-
65	67551.99	121682.16	-	-	-
66	67551.67	121678.77	-	-	-
67	67551.5	121675.36	-	-	-
68	67551.47	121671.96	-	-	-
69	67551.59	121668.55	-	-	-
70	67551.86	121665.15	-	-	-
71	67552.27	121661.77	-	-	-
2269					



ДОКУМЕНТ ПОДПИСАН

ЭЛЕКТРОННОЙ ПОДПИСЬЮ

Сертификат: 64575127400433833109200328139839306360

Владелец: ФЕДЕРАЛЬНАЯ СЛУЖБА ГОСУДАРСТВЕННОЙ

РЕГИСТРАЦИИ, КАДАСТРА И КАРТОГРАФИИ

Действителен: с 17.05.2022 по 10.08.2023

полное наименование должности

инициалы, фамилия

Земельный участок		вид объекта недвижимости		Всего листов выписки: 842	
Лист № 263 раздела 4.2	Всего листов раздела 4.2: 580	Всего разделов: 8			
28.10.2022г. № КУВИ-001/2022-191121903					
Кадастровый номер: 78:42:001 6202:7					
72	67552.83	121658.41	-	-	-
73	67552.99	121647.23	-	-	-
74	67552.51	121637.75	-	-	-
75	67555.91	121628.6	-	-	-
76	67556.19	121627.59	-	-	-
77	67556.34	121626.56	-	-	-
78	67556.34	121625.52	-	-	-
79	67556.19	121624.49	-	-	-
80	67555.91	121623.49	-	-	-
81	67555.48	121622.54	-	-	-
82	67554.93	121621.65	-	-	-
83	67554.25	121620.86	-	-	-
84	67553.48	121620.17	-	-	-
85	67552.11	121618.56	-	-	-
86	67550.65	121617.02	-	-	-
87	67549.12	121615.57	-	-	-
88	67547.51	121614.2	-	-	-
89	67545.82	121612.92	-	-	-
90	67544.08	121611.74	-	-	-
91	67541.59	121610.36	-	-	-
92	67539.19	121608.84	-	-	-
93	67536.87	121607.2	-	-	-
94	67534.66	121605.42	-	-	-
95	67532.54	121603.53	-	-	-
96	67530.53	121601.52	-	-	-
97	67528.64	121599.4	-	-	-
98	67526.88	121597.18	-	-	-
99	67526.07	121596.66	-	-	-
100	67525.2	121596.28	-	-	-
101	67524.28	121596.05	-	-	-
102	67523.33	121595.96	-	-	-
103	67522.38	121596.02	-	-	-
104	67521.45	121596.23	-	-	-
2270					



ДОКУМЕНТ ПОДПИСАН  
ЭЛЕКТРОННОЙ ПОДПИСЬЮ  
Сертификат: 64575127400433833109200328139839306360  
Владелец: ФЕДЕРАЛЬНАЯ СЛУЖБА ГОСУДАРСТВЕННОЙ  
РЕГИСТРАЦИИ, КАДАСТРА И КАРТОГРАФИИ  
Действителен с 17.05.2022 по 10.08.2023

ПОЛНОЕ НАИМЕНОВАНИЕ ДОЛЖНОСТИ

ИНИЦИАЛЫ, ФАМИЛИЯ

Земельный участок		вид объекта недвижимости		Всего листов выписки: 842	
Лист № 264 раздела 4.2		Всего листов раздела 4.2: 580		Всего разделов: 8	
28.10.2022г. № КУВИ-001/2022-191121903					
Кадастровый номер: 78:42:0016202:7					
105	67520.56	121596.59	-	-	-
106	67519.75	121597.08	-	-	-
107	67519.02	121597.69	-	-	-
108	67518.4	121598.42	-	-	-
109	67518.21	121598.72	-	-	-
110	67518.14	121599.07	-	-	-
111	67518.19	121599.42	-	-	-
112	67518.36	121599.74	-	-	-
113	67518.62	121599.98	-	-	-
114	67518.96	121600.12	-	-	-
115	67521.48	121599.47	-	-	-
116	67521.82	121599.19	-	-	-
117	67522.23	121599.06	-	-	-
118	67522.67	121599.08	-	-	-
119	67523.07	121599.26	-	-	-
120	67523.39	121599.56	-	-	-
121	67523.58	121599.96	-	-	-
122	67524.94	121601.8	-	-	-
123	67526.41	121603.56	-	-	-
124	67527.98	121605.23	-	-	-
125	67529.65	121606.8	-	-	-
126	67531.4	121608.28	-	-	-
127	67533.24	121609.65	-	-	-
128	67535.16	121610.91	-	-	-
129	67537.14	121612.06	-	-	-
130	67539.19	121613.09	-	-	-
131	67541.3	121614	-	-	-
132	67542.36	121615.36	-	-	-
133	67543.32	121616.81	-	-	-
134	67544.14	121618.33	-	-	-
135	67544.84	121619.92	-	-	-
136	67545.4	121621.55	-	-	-
137	67545.82	121623.24	-	-	-
2271					



ДОКУМЕНТ ПОДПИСАН  
ЭЛЕКТРОННОЙ ПОДПИСЬЮ  
Сертификат: 64575127400433833109200328139839306360  
Владелец: ФЕДЕРАЛЬНАЯ СЛУЖБА ГОСУДАРСТВЕННОЙ  
РЕГИСТРАЦИИ, КАДАСТРА И КАРТОГРАФИИ  
Действителен с 17.05.2022 по 10.08.2023

полное наименование должности

инициалы, фамилия

Земельный участок		вид объекта недвижимости	
Лист № 265 раздела 4.2	Всего листов раздела 4.2: 580	Всего разделов: 8	Всего листов выписки: 842
28.10.2022г. № КУВИ-001/2022-191121903			
Кадастровый номер: 78:42:001 6202:7			
138	67546.11	121624.95	-
139	67541.2	121643.39	-
140	67543.3	121696.88	-
1	67553	121706.07	-
1	67748.71	121955.06	-
2	67749.06	121954.49	-
3	67749.29	121953.87	-
4	67749.38	121953.21	-
5	67749.33	121952.55	-
6	67749.15	121951.91	-
7	67748.84	121951.32	-
8	67748.41	121950.81	-
9	67747.88	121950.4	-
10	67747.29	121950.12	-
11	67746	121949.95	-
12	67744.75	121949.65	-
13	67743.53	121949.2	-
14	67742.38	121948.61	-
15	67741.3	121947.9	-
16	67740.31	121947.06	-
17	67739.43	121946.12	-
18	67738.66	121945.09	-
19	67737.85	121943.98	-
20	67737.17	121942.8	-
21	67736.62	121941.55	-
22	67736.21	121940.25	-
23	67735.95	121938.91	-
24	67735.82	121937.56	-
25	67735.85	121936.19	-
26	67736.02	121934.84	-
27	67736.33	121933.51	-
28	67736.78	121932.23	-
29	67737.38	121931	-
			2272




ДОКУМЕНТ ПОДПИСАН  
ЭЛЕКТРОННОЙ ПОДПИСЬЮ  
Сертификат: 64575127400433833109200328139839306360  
Владелец: ФЕДЕРАЛЬНАЯ СЛУЖБА ГОСУДАРСТВЕННОЙ  
РЕГИСТРАЦИИ, КАДАСТРА И КАРТОГРАФИИ  
Действителен: с 17.05.2022 по 10.08.2023

полное наименование должности


инициалы, фамилия

Земельный участок		вид объекта недвижимости		Всего листов выписки: 842	
Лист № 266 раздела 4.2		Всего листов раздела 4.2: 580		Всего разделов: 8	
28.10.2022г. № КУВИ-001/2022-191121903					
Кадастровый номер: 78:42:001 6202:7					
30	67738.1	121929.84	-	-	-
31	67738.94	121928.77	-	-	-
32	67740.19	121927.21	-	-	-
33	67741.54	121925.73	-	-	-
34	67742.99	121924.35	-	-	-
35	67744.53	121923.07	-	-	-
36	67746.14	121921.89	-	-	-
37	67747.84	121920.83	-	-	-
38	67748.68	121920.36	-	-	-
39	67749.44	121919.78	-	-	-
40	67750.11	121919.08	-	-	-
41	67750.67	121918.29	-	-	-
42	67751.1	121917.43	-	-	-
43	67751.39	121916.51	-	-	-
44	67751.54	121915.56	-	-	-
45	67751.55	121914.6	-	-	-
46	67751.41	121913.65	-	-	-
47	67751.14	121912.73	-	-	-
48	67750.63	121908.57	-	-	-
49	67751.54	121905.2	-	-	-
50	67751.32	121904.62	-	-	-
51	67750.87	121904.36	-	-	-
52	67743.16	121897.47	-	-	-
53	67741.97	121894.83	-	-	-
54	67739.3	121890.91	-	-	-
55	67736.52	121887.08	-	-	-
56	67733.64	121883.33	-	-	-
57	67730.65	121879.66	-	-	-
58	67727.56	121876.07	-	-	-
59	67724.36	121872.58	-	-	-
60	67721.07	121869.18	-	-	-
61	67717.68	121865.88	-	-	-
62	67714.2	121862.67	-	-	-
2273					


  
 ДОКУМЕНТ ПОДПИСАН  
 ЭЛЕКТРОННОЙ ПОДПИСЬЮ  
 Сертификат: 64575127400433833109200328139839306360  
 Владелец: ФЕДЕРАЛЬНАЯ СЛУЖБА ГОСУДАРСТВЕННОЙ  
 РЕГИСТРАЦИИ, КАДАСТРА И КАРТОГРАФИИ  
 Действителен с 17.05.2022 по 10.08.2023

полное наименование должности

инициалы, фамилия

Земельный участок		вид объекта недвижимости		Всего листов выписки: 842	
Лист № 267 раздела 4.2	Всего листов раздела 4.2: 580	Всего разделов: 8			
28.10.2022г. № КУВИ-001/2022-191121903					
Кадастровый номер: 78:42:001 6202:7					
63	67710.63	121859.57	-	-	-
64	67705.47	121857.22	-	-	-
65	67700.26	121855.02	-	-	-
66	67694.99	121852.95	-	-	-
67	67689.67	121851.03	-	-	-
68	67684.3	121849.24	-	-	-
69	67678.88	121847.6	-	-	-
70	67673.43	121846.1	-	-	-
71	67667.93	121844.75	-	-	-
72	67662.4	121843.54	-	-	-
73	67656.85	121842.48	-	-	-
74	67648.66	121839.27	-	-	-
75	67645.1	121832.51	-	-	-
76	67638.69	121830.73	-	-	-
77	67628.72	121829.3	-	-	-
78	67620.88	121827.88	-	-	-
79	67619.63	121827.32	-	-	-
80	67618.47	121826.63	-	-	-
81	67617.39	121825.81	-	-	-
82	67616.42	121824.86	-	-	-
83	67615.56	121823.81	-	-	-
84	67614.83	121822.66	-	-	-
85	67614.24	121821.44	-	-	-
86	67613.79	121820.16	-	-	-
87	67613.5	121818.83	-	-	-
88	67613.37	121817.48	-	-	-
89	67613.4	121816.13	-	-	-
90	67612.84	121815.39	-	-	-
91	67612.18	121814.74	-	-	-
92	67611.43	121814.19	-	-	-
93	67610.62	121813.76	-	-	-
94	67609.74	121813.45	-	-	-
95	67608.84	121813.27	-	-	-
2274					
 <p>ДОКУМЕНТ ПОДПИСАН ЭЛЕКТРОННОЙ ПОДПИСЬЮ Сертификат: 64575127400433833109200328139839306360 Владелец: ФЕДЕРАЛЬНАЯ СЛУЖБА ГОСУДАРСТВЕННОЙ РЕГИСТРАЦИИ, КАДАСТРА И КАРТОГРАФИИ Действителен: с 17.05.2022 по 10.08.2023</p>					
полное наименование должности					
инициалы, фамилия					


Земельный участок		вид объекта недвижимости	
Лист № 268 раздела 4.2	Всего листов раздела 4.2: 580	Всего разделов: 8	Всего листов выписки: 842
28.10.2022г. № КУВИ-001/2022-191121903			
Кадастровый номер: 78:42:0016202:7			
96	67607.91	121813.23	-
97	67606.99	121813.32	-
98	67606.1	121813.55	-
99	67605.19	121814.56	-
100	67604.18	121815.48	-
101	67603.07	121816.28	-
102	67601.89	121816.96	-
103	67600.64	121817.5	-
104	67599.34	121817.91	-
105	67598.01	121818.18	-
106	67596.65	121818.31	-
107	67595.29	121818.29	-
108	67591.46	121816.3	-
109	67587.71	121814.2	-
110	67584.02	121811.96	-
111	67580.41	121809.61	-
112	67576.89	121807.14	-
113	67573.44	121804.56	-
114	67570.08	121801.86	-
115	67566.82	121799.05	-
116	67563.65	121796.14	-
117	67560.57	121793.12	-
118	67557.6	121790.01	-
119	67554.73	121786.79	-
120	67551.98	121783.49	-
121	67551.58	121781.78	-
122	67551.33	121780.05	-
123	67551.22	121778.3	-
124	67551.25	121776.55	-
125	67551.43	121774.81	-
126	67551.75	121773.09	-
127	67552.21	121771.4	-
128	67552.81	121769.75	-
			2275



ДОКУМЕНТ ПОДПИСАН  
ЭЛЕКТРОННОЙ ПОДПИСЬЮ  
Сертификат: 64575127400433833109200328139839306360  
Владелец: ФЕДЕРАЛЬНАЯ СЛУЖБА ГОСУДАРСТВЕННОЙ  
РЕГИСТРАЦИИ, КАДАСТРА И КАРТОГРАФИИ  
Действителен с 17.05.2022 по 10.08.2023

полное наименование должности

инициалы, фамилия

Земельный участок		вид объекта недвижимости		Всего листов выписки: 842	
Лист № 269 раздела 4.2	Всего листов раздела 4.2: 580	Всего разделов: 8			
28.10.2022г. № КУВИ-001/2022-191121903					
Кадастровый номер: 78:42:0016202:7					
129	67553.54	121768.16	-	-	-
130	67554.41	121766.64	-	-	-
131	67556.09	121764	-	-	-
132	67556.34	121763.43	-	-	-
133	67556.45	121762.83	-	-	-
134	67556.42	121762.21	-	-	-
135	67556.26	121761.62	-	-	-
136	67555.96	121761.08	-	-	-
137	67555.54	121760.63	-	-	-
138	67555.04	121760.28	-	-	-
139	67554.46	121760.06	-	-	-
140	67553.85	121759.97	-	-	-
141	67553.24	121760.03	-	-	-
142	67552.66	121760.23	-	-	-
143	67552.14	121760.56	-	-	-
144	67550.99	121762.57	-	-	-
145	67549.97	121764.66	-	-	-
146	67549.08	121766.8	-	-	-
147	67548.32	121768.99	-	-	-
148	67547.69	121771.22	-	-	-
149	67547.2	121773.49	-	-	-
150	67546.84	121775.78	-	-	-
151	67546.62	121778.09	-	-	-
152	67546.55	121780.41	-	-	-
153	67547.55	121785.62	-	-	-
154	67551.28	121789.33	-	-	-
155	67555.08	121792.97	-	-	-
156	67558.94	121796.55	-	-	-
157	67562.88	121800.06	-	-	-
158	67581.96	121817.93	-	-	-
159	67583.42	121818.72	-	-	-
160	67584.95	121819.38	-	-	-
161	67586.53	121819.88	-	-	-
2276					
 ДОКУМЕНТ ПОДПИСАН ЭЛЕКТРОННОЙ ПОДПИСЬЮ Сертификат: 64575127400433833109200328139839306360 Владелец: ФЕДЕРАЛЬНАЯ СЛУЖБА ГОСУДАРСТВЕННОЙ РЕГИСТРАЦИИ, КАДАСТРА И КАРТОГРАФИИ Действителен с 17.05.2022 по 10.08.2023					
полное наименование должности				инициалы, фамилия	




Земельный участок		вид объекта недвижимости		Всего листов выписки: 842	
Лист № 270 раздела 4.2		Всего листов раздела 4.2: 580		Всего разделов: 8	
28.10.2022г. № КУВИ-001/2022-191121903					
Кадастровый номер: 78:42:0016202:7					
162	67588.16	121820.24	-	-	-
163	67589.81	121820.43	-	-	-
164	67591.47	121820.47	-	-	-
165	67593.14	121820.36	-	-	-
166	67600.76	121822.55	-	-	-
167	67603.09	121825.6	-	-	-
168	67605.54	121828.56	-	-	-
169	67608.11	121831.42	-	-	-
170	67610.79	121834.17	-	-	-
171	67613.58	121836.82	-	-	-
172	67616.47	121839.35	-	-	-
173	67619.46	121841.77	-	-	-
174	67620.41	121845.37	-	-	-
175	67621.5	121848.93	-	-	-
176	67622.73	121852.45	-	-	-
177	67624.09	121855.91	-	-	-
178	67625.59	121859.33	-	-	-
179	67627.21	121862.68	-	-	-
180	67628.97	121865.97	-	-	-
181	67630.85	121869.19	-	-	-
182	67632.65	121870.03	-	-	-
183	67634.5	121870.75	-	-	-
184	67636.4	121871.35	-	-	-
185	67638.33	121871.81	-	-	-
186	67640.3	121872.14	-	-	-
187	67642.28	121872.34	-	-	-
188	67644.26	121872.41	-	-	-
189	67646.25	121872.33	-	-	-
190	67648.23	121872.13	-	-	-
191	67650.19	121871.79	-	-	-
192	67652.13	121871.32	-	-	-
193	67652.97	121870.92	-	-	-
194	67653.87	121870.68	-	-	-
2277					



ДОКУМЕНТ ПОДПИСАН  
 ЭЛЕКТРОННОЙ ПОДПИСЬЮ  
 Сертификат: 64575127400433833109200328139839306360  
 Владелец: ФЕДЕРАЛЬНАЯ СЛУЖБА ГОСУДАРСТВЕННОЙ  
 РЕГИСТРАЦИИ, КАДАСТРА И КАРТОГРАФИИ  
 Действителен с 17.05.2022 по 10.08.2023

полное наименование должности

инициалы, фамилия

Земельный участок		вид объекта недвижимости		Всего листов выписки: 842	
Лист № 271 раздела 4.2	Всего листов раздела 4.2: 580	Всего разделов: 8			
28.10.2022г. № КУВИ-001/2022-191121903					
Кадастровый номер: 78:42:0016202:7					
195	67654.8	121870.58	-	-	-
196	67655.73	121870.65	-	-	-
197	67656.63	121870.87	-	-	-
198	67657.49	121871.23	-	-	-
199	67658.27	121871.74	-	-	-
200	67658.96	121872.37	-	-	-
201	67659.53	121873.11	-	-	-
202	67659.97	121873.93	-	-	-
203	67660.27	121874.81	-	-	-
204	67660.42	121875.73	-	-	-
205	67660.41	121876.67	-	-	-
206	67660.19	121878.22	-	-	-
207	67660.12	121879.79	-	-	-
208	67660.18	121881.35	-	-	-
209	67660.38	121882.91	-	-	-
210	67660.71	121884.44	-	-	-
211	67661.17	121885.94	-	-	-
212	67661.76	121887.39	-	-	-
213	67662.48	121888.79	-	-	-
214	67663.31	121890.12	-	-	-
215	67664.26	121891.37	-	-	-
216	67665.32	121892.53	-	-	-
217	67666.47	121893.6	-	-	-
218	67671.81	121893.76	-	-	-
219	67706.35	121916.91	-	-	-
220	67710.05	121920.31	-	-	-
221	67713.66	121923.81	-	-	-
222	67717.18	121927.4	-	-	-
223	67720.61	121931.08	-	-	-
224	67723.94	121934.85	-	-	-
225	67727.17	121938.7	-	-	-
226	67730.3	121942.63	-	-	-
227	67733.34	121946.65	-	-	-
2278					
 ДОКУМЕНТ ПОДПИСАН ЭЛЕКТРОННОЙ ПОДПИСЬЮ Сертификат: 64575127400433833109200328139839306360 Владелец: ФЕДЕРАЛЬНАЯ СЛУЖБА ГОСУДАРСТВЕННОЙ РЕГИСТРАЦИИ, КАДАСТРА И КАРТОГРАФИИ Действителен с 17.05.2022 по 10.08.2023					
полное наименование должности					инициалы, фамилия

Земельный участок		вид объекта недвижимости		Всего листов раздела 4.2: 580		Всего разделов: 8		Всего листов выписки: 842	
Лист № 272 раздела 4.2		Всего листов раздела 4.2: 580		Всего разделов: 8		Всего листов выписки: 842			
28.10.2022г. № КУВИ-001/2022-191121903		78:42:001 6202:7							
Кадастровый номер:									
228	67736.27	121950.74	-	-	-	-	-	-	-
229	67738.05	121956.44	-	-	-	-	-	-	-
230	67738.25	121959.07	-	-	-	-	-	-	-
231	67738.52	121959.47	-	-	-	-	-	-	-
232	67738.9	121959.78	-	-	-	-	-	-	-
233	67739.35	121959.99	-	-	-	-	-	-	-
234	67739.83	121960.06	-	-	-	-	-	-	-
235	67740.32	121960	-	-	-	-	-	-	-
236	67740.78	121959.82	-	-	-	-	-	-	-
237	67741.17	121959.52	-	-	-	-	-	-	-
238	67744.69	121956.76	-	-	-	-	-	-	-
1	67748.71	121955.06	-	-	-	-	-	-	-
1	67782.9	121973.06	-	-	-	-	-	-	-
2	67790.73	121978	-	-	-	-	-	-	-
3	67791.83	121978.56	-	-	-	-	-	-	-
4	67792.98	121979	-	-	-	-	-	-	-
5	67794.17	121979.32	-	-	-	-	-	-	-
6	67795.39	121979.52	-	-	-	-	-	-	-
7	67796.62	121979.59	-	-	-	-	-	-	-
8	67797.86	121979.53	-	-	-	-	-	-	-
9	67799.08	121979.34	-	-	-	-	-	-	-
10	67800.28	121979.03	-	-	-	-	-	-	-
11	67802.95	121978.51	-	-	-	-	-	-	-
12	67805.64	121978.14	-	-	-	-	-	-	-
13	67808.36	121977.9	-	-	-	-	-	-	-
14	67811.08	121977.81	-	-	-	-	-	-	-
15	67813.8	121977.86	-	-	-	-	-	-	-
16	67816.52	121978.05	-	-	-	-	-	-	-
17	67817.2	121977.67	-	-	-	-	-	-	-
18	67817.8	121977.16	-	-	-	-	-	-	-
19	67818.29	121976.56	-	-	-	-	-	-	-
20	67818.66	121975.87	-	-	-	-	-	-	-
21	67818.88	121975.12	-	-	-	-	-	-	-
2279									



ДОКУМЕНТ ПОДПИСАН

ЭЛЕКТРОННОЙ ПОДПИСЬЮ

Сертификат: 64575127400433833109200328139839306360

Владелец: ФЕДЕРАЛЬНАЯ СЛУЖБА ГОСУДАРСТВЕННОЙ

РЕГИСТРАЦИИ, КАДАСТРА И КАРТОГРАФИИ

Действителен: с 17.05.2022 по 10.08.2023

ПОЛНОЕ НАИМЕНОВАНИЕ ДОЛЖНОСТИ

ИНИЦИАЛЫ, ФАМИЛИЯ


Земельный участок		вид объекта недвижимости		Всего листов выписки: 842	
Лист № 273 раздела 4.2	Всего листов раздела 4.2: 580	Всего разделов: 8			
28.10.2022г. № КУВИ-001/2022-191121903					
Кадастровый номер: 78:42:001 6202:7					
22	67818.96	121974.34	-	-	-
23	67818.9	121973.56	-	-	-
24	67818.68	121972.81	-	-	-
25	67818.33	121972.12	-	-	-
26	67817.12	121971.64	-	-	-
27	67813.49	121971.88	-	-	-
28	67798.07	121976.05	-	-	-
29	67795.44	121975.7	-	-	-
30	67784.28	121971	-	-	-
31	67783.83	121970.99	-	-	-
32	67783.41	121971.13	-	-	-
33	67783.05	121971.4	-	-	-
34	67782.81	121971.77	-	-	-
35	67782.69	121972.2	-	-	-
36	67782.72	121972.64	-	-	-
1	67782.9	121973.06	-	-	-
1	68073.03	122114.62	-	-	-
2	68072.28	122114.58	-	-	-
3	68071.56	122114.42	-	-	-
4	68070.86	122114.15	-	-	-
5	68070.22	122113.77	-	-	-
6	68069.66	122113.29	-	-	-
7	68069.17	122112.73	-	-	-
8	68068.79	122112.1	-	-	-
9	68068.71	122109.59	-	-	-
10	68067.33	122108.05	-	-	-
11	68062.63	122105.46	-	-	-
12	68058.3	122100.94	-	-	-
13	68056.16	122099.6	-	-	-
14	68052.83	122099.71	-	-	-
15	68049.1	122097.28	-	-	-
16	68042.39	122089.84	-	-	-
17	68036.84	122084.52	-	-	-
2280					
ДОКУМЕНТ ПОДПИСАН					
ЭЛЕКТРОННОЙ ПОДПИСЬЮ					
Сертификат: 64575127400433833109200328139839306360					
Владелец: ФЕДЕРАЛЬНАЯ СЛУЖБА ГОСУДАРСТВЕННОЙ					
РЕГИСТРАЦИИ, КАДАСТРА И КАРТОГРАФИИ					
Действителен: с 17.05.2022 по 10.08.2023					
ИНИЦИАЛЫ, ФАМИЛИЯ					
ПОЛНОЕ НАИМЕНОВАНИЕ ДОЛЖНОСТИ					

Земельный участок		вид объекта недвижимости		Всего листов выписки: 842	
Лист № 274 раздела 4.2	Всего листов раздела 4.2: 580	Всего разделов: 8			
28.10.2022г. № КУВИ-001/2022-191121903					
Кадастровый номер: 78:42:0016202:7					
18	68035.24	122080.5	-	-	-
19	68035.68	122077.35	-	-	-
20	68034.11	122070.78	-	-	-
21	68027.67	122059.72	-	-	-
22	68028.2	122053.66	-	-	-
23	68025.19	122051.47	-	-	-
24	68022.11	122049.38	-	-	-
25	68018.96	122047.4	-	-	-
26	68015.75	122045.52	-	-	-
27	68012.47	122043.75	-	-	-
28	68009.15	122042.09	-	-	-
29	68002.42	122033.78	-	-	-
30	67995.77	122025.41	-	-	-
31	67989.21	122016.98	-	-	-
32	67986.53	122016.25	-	-	-
33	67983.9	122015.39	-	-	-
34	67981.31	122014.41	-	-	-
35	67978.78	122013.3	-	-	-
36	67976.3	122012.08	-	-	-
37	67975.3	122011.35	-	-	-
38	67974.39	122010.52	-	-	-
39	67973.57	122009.6	-	-	-
40	67972.86	122008.6	-	-	-
41	67972.25	122007.53	-	-	-
42	67971.76	122006.4	-	-	-
43	67971.4	122005.23	-	-	-
44	67968.02	122002.91	-	-	-
45	67966.21	122003.53	-	-	-
46	67958.43	122000.21	-	-	-
47	67956.34	121999.42	-	-	-
48	67954.3	121998.5	-	-	-
49	67952.33	121997.46	-	-	-
50	67950.43	121996.29	-	-	-
2281					
<div style="display: flex; justify-content: space-between;"> <div style="width: 40%;"> <p>полное наименование должности</p> </div> <div style="width: 50%; text-align: right;"> <p>инициалы, фамилия</p> </div> </div>					



ДОКУМЕНТ ПОДПИСАН  
ЭЛЕКТРОННОЙ ПОДПИСЬЮ  
Сертификат: 64575127400433833109200328139839306360  
Владелец: ФЕДЕРАЛЬНАЯ СЛУЖБА ГОСУДАРСТВЕННОЙ  
РЕГИСТРАЦИИ, КАДАСТРА И КАРТОГРАФИИ  
Действителен с 17.05.2022 по 10.08.2023

Земельный участок		вид объекта недвижимости		Всего листов выписки: 842	
Лист № 275 раздела 4.2	Всего листов раздела 4.2: 580	Всего разделов: 8			
28.10.2022г. № КУВИ-001/2022-191121903					
Кадастровый номер: 78:42:001 6202:7					
51	67948.6	121995	-	-	-
52	67946.87	121993.6	-	-	-
53	67945.23	121992.09	-	-	-
54	67943.68	121990.47	-	-	-
55	67942.25	121988.76	-	-	-
56	67940.92	121986.97	-	-	-
57	67939.72	121985.09	-	-	-
58	67938.63	121983.14	-	-	-
59	67937.68	121981.12	-	-	-
60	67936.86	121979.05	-	-	-
61	67936.09	121977.95	-	-	-
62	67935.45	121976.78	-	-	-
63	67934.93	121975.55	-	-	-
64	67934.54	121974.28	-	-	-
65	67934.29	121972.97	-	-	-
66	67934.18	121971.64	-	-	-
67	67934.21	121970.31	-	-	-
68	67934.69	121969.52	-	-	-
69	67935.04	121968.68	-	-	-
70	67935.26	121967.79	-	-	-
71	67935.34	121966.87	-	-	-
72	67935.27	121965.96	-	-	-
73	67935.05	121965.06	-	-	-
74	67934.7	121964.21	-	-	-
75	67934.23	121963.43	-	-	-
76	67933.63	121962.73	-	-	-
77	67932.94	121962.14	-	-	-
78	67911.2	121953.22	-	-	-
79	67910.21	121952.68	-	-	-
80	67909.31	121952.03	-	-	-
81	67908.5	121951.26	-	-	-
82	67907.79	121950.39	-	-	-
83	67907.21	121949.44	-	-	-
2282					
2282					




ДОКУМЕНТ ПОДПИСАН  
ЭЛЕКТРОННОЙ ПОДПИСЬЮ  
Сертификат: 64575127400433833109200328139839306360  
Владелец: ФЕДЕРАЛЬНАЯ СЛУЖБА ГОСУДАРСТВЕННОЙ  
РЕГИСТРАЦИИ, КАДАСТРА И КАРТОГРАФИИ  
Действителен с 17.05.2022 по 10.08.2023

полное наименование должности

инициалы, фамилия

Земельный участок		вид объекта недвижимости		Всего листов выписки: 842	
Лист № 276 раздела 4.2	Всего листов раздела 4.2: 580	Всего разделов: 8			
28.10.2022г. № КУВИ-001/2022-191121903					
Кадастровый номер: 78:42:0016202:7					
84	67906.75	121948.42	-	-	-
85	67906.43	121947.35	-	-	-
86	67906.26	121946.25	-	-	-
87	67906.15	121945.21	-	-	-
88	67905.93	121944.2	-	-	-
89	67905.6	121943.22	-	-	-
90	67905.16	121942.28	-	-	-
91	67904.62	121941.39	-	-	-
92	67903.99	121940.58	-	-	-
93	67902.24	121939.13	-	-	-
94	67900.4	121937.8	-	-	-
95	67898.49	121936.58	-	-	-
96	67896.51	121935.49	-	-	-
97	67894.46	121934.51	-	-	-
98	67892.36	121933.67	-	-	-
99	67890.21	121932.96	-	-	-
100	67888.68	121929.68	-	-	-
101	67887.29	121926.35	-	-	-
102	67886.04	121922.97	-	-	-
103	67884.93	121919.53	-	-	-
104	67883.97	121916.05	-	-	-
105	67883.16	121912.54	-	-	-
106	67881.62	121910.07	-	-	-
107	67880.38	121906.16	-	-	-
108	67872.11	121892.05	-	-	-
109	67867.06	121884.93	-	-	-
110	67862.01	121879.54	-	-	-
111	67852.37	121866.91	-	-	-
112	67844.46	121856.35	-	-	-
113	67831.37	121839.9	-	-	-
114	67828.35	121837.29	-	-	-
115	67825.43	121837.71	-	-	-
116	67822.99	121838.22	-	-	-
2283					
ДОКУМЕНТ ПОДПИСАН					
ЭЛЕКТРОННОЙ ПОДПИСЬЮ					
Сертификат: 64575127400433833109200328139839306360					
Владелец: ФЕДЕРАЛЬНАЯ СЛУЖБА ГОСУДАРСТВЕННОЙ					
РЕГИСТРАЦИИ, КАДАСТРА И КАРТОГРАФИИ					
Действителен: с 17.05.2022 по 10.08.2023					
ИНИЦИАЛЫ, ФАМИЛИЯ					
ПОЛНОЕ НАИМЕНОВАНИЕ ДОЛЖНОСТИ					

Земельный участок		вид объекта недвижимости		Всего листов выписки: 842	
Лист № 277 раздела 4.2	Всего листов раздела 4.2: 580	Всего разделов: 8			
28.10.2022г. № КУВИ-001/2022-191121903					
Кадастровый номер: 78:42:001 6202:7					
117	67820.64	121837.79	-	-	-
118	67820	121838.96	-	-	-
119	67822.14	121842.16	-	-	-
120	67822.31	121846.03	-	-	-
121	67822.14	121849.55	-	-	-
122	67828.93	121857.01	-	-	-
123	67835.48	121867.1	-	-	-
124	67836.46	121870.64	-	-	-
125	67836.75	121875.92	-	-	-
126	67836.42	121881.49	-	-	-
127	67837.04	121884.51	-	-	-
128	67850.76	121900.71	-	-	-
129	67852.74	121903.33	-	-	-
130	67854.63	121906.02	-	-	-
131	67856.42	121908.77	-	-	-
132	67858.12	121911.59	-	-	-
133	67859.71	121914.46	-	-	-
134	67861.21	121917.4	-	-	-
135	67864.12	121925.99	-	-	-
136	67867.77	121933.87	-	-	-
137	67876.76	121940.53	-	-	-
138	67889.26	121963.24	-	-	-
139	67890.63	121964.12	-	-	-
140	67891.92	121965.12	-	-	-
141	67893.12	121966.23	-	-	-
142	67894.22	121967.44	-	-	-
143	67895.22	121968.73	-	-	-
144	67896.1	121970.11	-	-	-
145	67896.86	121971.55	-	-	-
146	67897.49	121973.06	-	-	-
147	67897.99	121974.61	-	-	-
148	67898.36	121976.2	-	-	-
149	67898.59	121977.82	-	-	-
2284					


  
 ДОКУМЕНТ ПОДПИСАН  
 ЭЛЕКТРОННОЙ ПОДПИСЬЮ  
 Владелец: ФЕДЕРАЛЬНАЯ СЛУЖБА ГОСУДАРСТВЕННОЙ  
 РЕГИСТРАЦИИ, КАДАСТРА И КАРТОГРАФИИ  
 Действителен с 17.05.2022 по 10.08.2023

полное наименование должности

инициалы, фамилия



Земельный участок		вид объекта недвижимости		Всего листов выписки: 842	
Лист № 278 раздела 4.2	Всего листов раздела 4.2: 580	Всего разделов: 8			
28.10.2022г. № КУВИ-001/2022-191121903					
Кадастровый номер: 78:42:001 6202:7					
150	67898.68	121979.45	-	-	-
151	67898.64	121981.09	-	-	-
152	67899.03	121981.9	-	-	-
153	67899.55	121982.63	-	-	-
154	67900.17	121983.28	-	-	-
155	67900.89	121983.82	-	-	-
156	67901.69	121984.25	-	-	-
157	67902.54	121984.54	-	-	-
158	67903.43	121984.7	-	-	-
159	67904.33	121984.71	-	-	-
160	67905.22	121984.59	-	-	-
161	67906.09	121984.33	-	-	-
162	67909.5	121984.01	-	-	-
163	67915.82	121987.08	-	-	-
164	67924.57	121991.78	-	-	-
165	67925.88	121993.97	-	-	-
166	67927.31	121996.09	-	-	-
167	67928.86	121998.13	-	-	-
168	67930.52	122000.08	-	-	-
169	67932.29	122001.94	-	-	-
170	67934.15	122003.69	-	-	-
171	67936.11	122005.34	-	-	-
172	67938.16	122006.88	-	-	-
173	67940.29	122008.31	-	-	-
174	67941.29	122008.56	-	-	-
175	67942.25	122008.96	-	-	-
176	67943.13	122009.51	-	-	-
177	67943.92	122010.18	-	-	-
178	67944.59	122010.97	-	-	-
179	67945.14	122011.85	-	-	-
180	67945.55	122012.81	-	-	-
181	67945.8	122013.81	-	-	-
182	67945.9	122014.84	-	-	-
2285					
ДОКУМЕНТ ПОДПИСАН					
ЭЛЕКТРОННОЙ ПОДПИСЬЮ					
Сертификат: 64575127400433833109200328139839306360					
Владелец: ФЕДЕРАЛЬНАЯ СЛУЖБА ГОСУДАРСТВЕННОЙ					
РЕГИСТРАЦИИ, КАДАСТРА И КАРТОГРАФИИ					
Действителен: с 17.05.2022 по 10.08.2023					
ИНИЦИАЛЫ, ФАМИЛИЯ					
ПОЛНОЕ НАИМЕНОВАНИЕ ДОЛЖНОСТИ					

Земельный участок		вид объекта недвижимости	
Лист № 279 раздела 4.2	Всего листов раздела 4.2: 580	Всего разделов: 8	Всего листов выписки: 842
28.10.2022г. № КУВИ-001/2022-191121903			
Кадастровый номер: 78:42:0016202:7			
183	67945.84	122015.88	-
184	67945.63	122016.9	-
185	67948.2	122019.88	-
186	67950.89	122022.77	-
187	67953.68	122025.55	-
188	67956.57	122028.23	-
189	67959.56	122030.81	-
190	67962.65	122033.27	-
191	67964.83	122036.15	-
192	67966.89	122039.13	-
193	67968.83	122042.19	-
194	67970.64	122045.32	-
195	67972.32	122048.52	-
196	67973.88	122051.79	-
197	67975.29	122055.12	-
198	67976.57	122058.51	-
199	67977.72	122061.95	-
200	67987.93	122073.46	-
201	67995.22	122079.94	-
202	68001.94	122090.96	-
203	68005.05	122097.29	-
204	68003.97	122099.22	-
205	68001.86	122102.14	-
206	68001.42	122102.37	-
207	68001.08	122102.73	-
208	68000.87	122103.18	-
209	68000.8	122103.67	-
210	68000.89	122104.16	-
211	68001.13	122104.6	-
212	68001.49	122104.94	-
213	68001.93	122105.16	-
214	68002.43	122105.22	-
215	68002.92	122105.14	-
			2286
полное наименование должности			инициалы, фамилия



ДОКУМЕНТ ПОДПИСАН


ЭЛЕКТРОННОЙ ПОДПИСЬЮ

Сертификат: 64575127400433833109200328139839306360

Владелец: ФЕДЕРАЛЬНАЯ СЛУЖБА ГОСУДАРСТВЕННОЙ

РЕГИСТРАЦИИ, КАДАСТРА И КАРТОГРАФИИ

Действителен: с 17.05.2022 по 10.08.2023

Земельный участок		вид объекта недвижимости		Всего листов выписки: 842	
Лист № 280 раздела 4.2	Всего листов раздела 4.2: 580	Всего разделов: 8			
28.10.2022г. № КУВИ-001/2022-191121903					
Кадастровый номер: 78:42:001 6202:7					
216	68003.71	122104.46	-	-	-
217	68004.6	122103.91	-	-	-
218	68005.57	122103.5	-	-	-
219	68006.58	122103.25	-	-	-
220	68007.62	122103.15	-	-	-
221	68008.66	122103.2	-	-	-
222	68009.69	122103.42	-	-	-
223	68010.67	122103.78	-	-	-
224	68011.58	122104.29	-	-	-
225	68012.41	122104.94	-	-	-
226	68013.13	122105.7	-	-	-
227	68013.03	122107.76	-	-	-
228	68013.08	122109.82	-	-	-
229	68013.28	122111.88	-	-	-
230	68013.63	122113.92	-	-	-
231	68014.13	122115.92	-	-	-
232	68014.77	122117.88	-	-	-
233	68015.56	122119.8	-	-	-
234	68023.66	122131.23	-	-	-
235	68024.12	122132.78	-	-	-
236	68024.43	122134.38	-	-	-
237	68024.59	122136	-	-	-
238	68024.59	122137.63	-	-	-
239	68024.43	122139.25	-	-	-
240	68024.12	122140.85	-	-	-
241	68023.66	122142.41	-	-	-
242	68023.3	122143.09	-	-	-
243	68023.07	122143.83	-	-	-
244	68022.97	122144.6	-	-	-
245	68023.01	122145.37	-	-	-
246	68023.18	122146.12	-	-	-
247	68023.48	122146.84	-	-	-
248	68023.9	122147.48	-	-	-
2287					
 ДОКУМЕНТ ПОДПИСАН ЭЛЕКТРОННОЙ ПОДПИСЬЮ Сертификат: 64575127400433833109200328139839306360 Владелец: ФЕДЕРАЛЬНАЯ СЛУЖБА ГОСУДАРСТВЕННОЙ РЕГИСТРАЦИИ, КАДАСТРА И КАРТОГРАФИИ Действителен с 17.05.2022 по 10.08.2023					
полное наименование должности				инициалы, фамилия	

Земельный участок		вид объекта недвижимости		Всего листов выписки: 842	
Лист № 281 раздела 4.2	Всего листов раздела 4.2: 580	Всего разделов: 8			
28.10.2022г. № КУВИ-001/2022-191121903					
Кадастровый номер: 78:42:0016202:7					
249	68024.43	122148.05	-	-	-
250	68025.05	122148.51	-	-	-
251	68025.74	122148.86	-	-	-
252	68026.49	122149.08	-	-	-
253	68027.26	122149.17	-	-	-
254	68030.95	122145.97	-	-	-
255	68038.32	122146.05	-	-	-
256	68040.35	122144.68	-	-	-
257	68040.33	122143.93	-	-	-
258	68039.6	122142.02	-	-	-
259	68040.84	122141.81	-	-	-
260	68042.04	122141.45	-	-	-
261	68043.19	122140.95	-	-	-
262	68044.27	122140.3	-	-	-
263	68045.26	122139.52	-	-	-
264	68046.14	122138.62	-	-	-
265	68046.9	122137.62	-	-	-
266	68066.5	122124.89	-	-	-
267	68067.29	122125.07	-	-	-
268	68068.11	122125.12	-	-	-
269	68068.93	122125.02	-	-	-
270	68069.71	122124.77	-	-	-
271	68070.44	122124.4	-	-	-
272	68071.09	122123.89	-	-	-
273	68071.65	122123.29	-	-	-
274	68074.3	122119.8	-	-	-
275	68074.67	122119.09	-	-	-
276	68074.9	122118.32	-	-	-
277	68074.98	122117.53	-	-	-
278	68074.9	122116.73	-	-	-
279	68074.67	122115.96	-	-	-
280	68074.3	122115.26	-	-	-
1	68073.03	122114.62	-	-	-
2288					
ДОКУМЕНТ ПОДПИСАН ЭЛЕКТРОННОЙ ПОДПИСЬЮ					
Владелец: ФЕДЕРАЛЬНАЯ СЛУЖБА ГОСУДАРСТВЕННОЙ РЕГИСТРАЦИИ, КАДАСТРА И КАРТОГРАФИИ					
Сертификат: 64575127400433833109200328139839306360					
Действителен: с 17.05.2022 по 10.08.2023					
ИНИЦИАЛЫ, ФАМИЛИЯ					
ПОЛНОЕ НАИМЕНОВАНИЕ ДОЛЖНОСТИ					



ДОКУМЕНТ ПОДПИСАН

ЭЛЕКТРОННОЙ ПОДПИСЬЮ

Владелец: ФЕДЕРАЛЬНАЯ СЛУЖБА ГОСУДАРСТВЕННОЙ

РЕГИСТРАЦИИ, КАДАСТРА И КАРТОГРАФИИ

Действителен: с 17.05.2022 по 10.08.2023

Земельный участок		вид объекта недвижимости	
Лист № 282 раздела 4.2	Всего листов раздела 4.2: 580	Всего разделов: 8	Всего листов выписки: 842
28.10.2022г. № КУВИ-001/2022-191121903			
Кадастровый номер: 78:42:001 6202:7			
1	67817.74	121641.13	-
2	67817.63	121640.62	-
3	67803.4	121643.58	-
4	67791.01	121645.18	-
5	67775.02	121642.35	-
6	67753.15	121646.75	-
7	67742.45	121655.49	-
8	67725.28	121663.3	-
9	67718.77	121664.66	-
10	67690.73	121662.52	-
11	67674.83	121663.46	-
12	67672.91	121663.87	-
13	67671.03	121664.44	-
14	67669.2	121665.16	-
15	67667.43	121666.02	-
16	67665.74	121667.02	-
17	67664.13	121668.15	-
18	67662.62	121669.4	-
19	67661.21	121670.77	-
20	67659.91	121672.25	-
21	67658.74	121673.82	-
22	67657.7	121675.48	-
23	67656.79	121677.23	-
24	67654.22	121672.68	-
25	67651.47	121668.25	-
26	67634.59	121617.94	-
27	67621.42	121598	-
28	67620.02	121597.55	-
29	67618.68	121596.97	-
30	67617.4	121596.24	-
31	67616.22	121595.37	-
32	67615.14	121594.39	-
33	67614.16	121593.29	-
			2289



ДОКУМЕНТ ПОДПИСАН  
ЭЛЕКТРОННОЙ ПОДПИСЬЮ  
Сертификат: 64575127400433833109200328139839306360  
Владелец: ФЕДЕРАЛЬНАЯ СЛУЖБА ГОСУДАРСТВЕННОЙ  
РЕГИСТРАЦИИ, КАДАСТРА И КАРТОГРАФИИ  
Действителен с 17.05.2022 по 10.08.2023

полное наименование должности

инициалы, фамилия

Земельный участок		вид объекта недвижимости	
Лист № 283 раздела 4.2	Всего листов раздела 4.2: 580	Всего разделов: 8	Всего листов выписки: 842
28.10.2022г. № КУВИ-001/2022-191121903			
Кадастровый номер: 78:42:001 6202:7			
34	67613.32	121592.1	-
35	67610.16	121583.51	-
36	67606.02	121573.14	-
37	67588.15	121541.63	-
38	67581.2	121514.07	-
39	67584.17	121495.05	-
40	67575.05	121456.38	-
41	67578.52	121444.27	-
42	67578.18	121443.1	-
43	67577.72	121441.99	-
44	67577.14	121440.93	-
45	67576.44	121439.94	-
46	67575.63	121439.04	-
47	67574.73	121438.23	-
48	67573.75	121437.53	-
49	67572.69	121436.94	-
50	67571.58	121436.48	-
51	67570.68	121436.21	-
52	67571.91	121420.47	-
53	67570.1	121419.75	-
54	67569.01	121435.92	-
55	67567.76	121435.87	-
56	67566.52	121435.97	-
57	67565.3	121436.21	-
58	67564.11	121436.59	-
59	67562.98	121437.1	-
60	67561.91	121437.75	-
61	67560.92	121438.51	-
62	67560.03	121439.38	-
63	67559.24	121440.34	-
64	67558.58	121441.4	-
65	67553.96	121464.8	-
66	67572.65	121553.37	-
			2290



ДОКУМЕНТ ПОДПИСАН  
ЭЛЕКТРОННОЙ ПОДПИСЬЮ  
Сертификат: 6457512740043383310920032813983906360  
Владелец: ФЕДЕРАЛЬНАЯ СЛУЖБА ГОСУДАРСТВЕННОЙ  
РЕГИСТРАЦИИ, КАДАСТРА И КАРТОГРАФИИ  
Действителен: с 17.05.2022 по 10.08.2023

полное наименование должности

инициалы, фамилия


Земельный участок		вид объекта недвижимости		Всего листов выписки: 842	
Лист № 284 раздела 4.2	Всего листов раздела 4.2: 580	Всего разделов: 8			
28.10.2022г. № КУВИ-001/2022-191121903					
Кадастровый номер: 78:42:001 6202:7					
67	67593.95	121582.15	-	-	-
68	67602.25	121600.43	-	-	-
69	67618.99	121636.25	-	-	-
70	67640.38	121687.54	-	-	-
71	67642.78	121690.23	-	-	-
72	67643.63	121691.3	-	-	-
73	67644.36	121692.46	-	-	-
74	67644.96	121693.69	-	-	-
75	67645.42	121694.98	-	-	-
76	67645.74	121696.31	-	-	-
77	67645.92	121697.67	-	-	-
78	67645.95	121699.04	-	-	-
79	67645.83	121700.41	-	-	-
80	67645.56	121701.75	-	-	-
81	67645.15	121703.06	-	-	-
82	67644.6	121704.31	-	-	-
83	67643.92	121705.5	-	-	-
84	67643.11	121706.61	-	-	-
85	67642.19	121707.62	-	-	-
86	67641.17	121708.53	-	-	-
87	67640.05	121709.32	-	-	-
88	67638.85	121709.99	-	-	-
89	67637.59	121710.53	-	-	-
90	67636.28	121710.92	-	-	-
91	67634.93	121711.17	-	-	-
92	67633.57	121711.28	-	-	-
93	67631.42	121710.34	-	-	-
94	67629.22	121709.54	-	-	-
95	67626.97	121708.87	-	-	-
96	67624.69	121708.34	-	-	-
97	67622.38	121707.96	-	-	-
98	67620.05	121707.71	-	-	-
99	67617.72	121707.61	-	-	-
2291					



ДОКУМЕНТ ПОДПИСАН  
ЭЛЕКТРОННОЙ ПОДПИСЬЮ  
Сертификат: 64575127400433833109200328139839306360  
Владелец: ФЕДЕРАЛЬНАЯ СЛУЖБА ГОСУДАРСТВЕННОЙ  
РЕГИСТРАЦИИ, КАДАСТРА И КАРТОГРАФИИ  
Действителен с 17.05.2022 по 10.08.2023

полное наименование должности

инициалы, фамилия

Земельный участок		вид объекта недвижимости		Всего листов выписки: 842	
Лист № 285 раздела 4.2	Всего листов раздела 4.2: 580	Всего разделов: 8			
28.10.2022г. № КУВИ-001/2022-191121903					
Кадастровый номер: 78:42:0016202:7					
100	67615.37	121707.65	-	-	-
101	67613.04	121707.84	-	-	-
102	67610.72	121708.16	-	-	-
103	67608.43	121708.63	-	-	-
104	67606.17	121709.24	-	-	-
105	67603.95	121709.98	-	-	-
106	67601.78	121710.86	-	-	-
107	67599.66	121711.88	-	-	-
108	67597.62	121713.01	-	-	-
109	67595.65	121714.28	-	-	-
110	67595.02	121714.38	-	-	-
111	67594.42	121714.61	-	-	-
112	67593.9	121714.97	-	-	-
113	67593.46	121715.44	-	-	-
114	67593.14	121715.99	-	-	-
115	67592.94	121716.59	-	-	-
116	67592.88	121717.23	-	-	-
117	67592.96	121717.86	-	-	-
118	67593.17	121718.46	-	-	-
119	67593.51	121719	-	-	-
120	67593.96	121719.45	-	-	-
121	67594.5	121719.8	-	-	-
122	67595.09	121720.02	-	-	-
123	67595.73	121720.11	-	-	-
124	67599.54	121719.63	-	-	-
125	67601.48	121718.56	-	-	-
126	67603.5	121717.63	-	-	-
127	67605.57	121716.84	-	-	-
128	67607.7	121716.2	-	-	-
129	67609.86	121715.69	-	-	-
130	67612.05	121715.34	-	-	-
131	67614.26	121715.13	-	-	-
132	67616.48	121715.07	-	-	-
2292					
 <p>ДОКУМЕНТ ПОДПИСАН ЭЛЕКТРОННОЙ ПОДПИСЬЮ Сертификат: 64575127400433833109200328139839306360 Владелец: ФЕДЕРАЛЬНАЯ СЛУЖБА ГОСУДАРСТВЕННОЙ РЕГИСТРАЦИИ, КАДАСТРА И КАРТОГРАФИИ Действителен с 17.05.2022 по 10.08.2023</p>					
полное наименование должности					
инициалы, фамилия					



Земельный участок		вид объекта недвижимости		Всего листов выписки: 842	
Лист № 286 раздела 4.2	Всего листов раздела 4.2: 580	Всего разделов: 8			
28.10.2022г. № КУВИ-001/2022-191121903					
Кадастровый номер: 78:42:0016202:7					
133	67618.69	121715.16	-	-	-
134	67620.9	121715.4	-	-	-
135	67623.09	121715.79	-	-	-
136	67625.24	121716.32	-	-	-
137	67627.35	121717	-	-	-
138	67629.42	121717.82	-	-	-
139	67631.42	121718.78	-	-	-
140	67633.35	121719.87	-	-	-
141	67635.21	121721.08	-	-	-
142	67636.98	121722.42	-	-	-
143	67638.65	121723.88	-	-	-
144	67640.23	121725.44	-	-	-
145	67641.69	121727.11	-	-	-
146	67643.04	121728.88	-	-	-
147	67644.27	121730.73	-	-	-
148	67664.04	121746.61	-	-	-
149	67664.92	121749.01	-	-	-
150	67665.94	121751.35	-	-	-
151	67667.09	121753.63	-	-	-
152	67668.37	121755.84	-	-	-
153	67669.78	121757.98	-	-	-
154	67671.32	121760.02	-	-	-
155	67672.97	121761.98	-	-	-
156	67674.73	121763.83	-	-	-
157	67676.59	121765.58	-	-	-
158	67678.55	121767.22	-	-	-
159	67680.61	121768.74	-	-	-
160	67682.75	121770.14	-	-	-
161	67684.97	121771.41	-	-	-
162	67687.26	121772.55	-	-	-
163	67689.61	121773.55	-	-	-
164	67692.01	121774.42	-	-	-
165	67694.47	121775.15	-	-	-
2293					
ДОКУМЕНТ ПОДПИСАН ЭЛЕКТРОННОЙ ПОДПИСЬЮ					
Сертификат: 64575127400433833109200328139839306360					
Владелец: ФЕДЕРАЛЬНАЯ СЛУЖБА ГОСУДАРСТВЕННОЙ РЕГИСТРАЦИИ, КАДАСТРА И КАРТОГРАФИИ					
Действителен: с 17.05.2022 по 10.08.2023					
ИНИЦИАЛЫ, ФАМИЛИЯ					
ПОЛНОЕ НАИМЕНОВАНИЕ ДОЛЖНОСТИ					


Земельный участок		вид объекта недвижимости		Всего листов выписки: 842	
Лист № 287 раздела 4.2	Всего листов раздела 4.2: 580	Всего разделов: 8			
28.10.2022г. № КУВИ-001/2022-191121903					
Кадастровый номер: 78:42:0016202:7					
166	67696.96	121775.73	-	-	-
167	67699.48	121776.17	-	-	-
168	67755.5	121811.85	-	-	-
169	67757.58	121814.27	-	-	-
170	67759.77	121816.6	-	-	-
171	67762.08	121818.82	-	-	-
172	67764.48	121820.92	-	-	-
173	67766.99	121822.91	-	-	-
174	67769.59	121824.77	-	-	-
175	67772.28	121826.5	-	-	-
176	67775.04	121828.11	-	-	-
177	67777.89	121829.58	-	-	-
178	67780.79	121830.91	-	-	-
179	67783.76	121832.1	-	-	-
180	67786.79	121833.14	-	-	-
181	67789.86	121834.04	-	-	-
182	67792.97	121834.79	-	-	-
183	67795.25	121834.62	-	-	-
184	67803.19	121826.68	-	-	-
185	67803.44	121826.19	-	-	-
186	67806.01	121827.43	-	-	-
187	67806.73	121826.51	-	-	-
188	67803.98	121825.1	-	-	-
189	67804.25	121824.56	-	-	-
190	67803.15	121819.77	-	-	-
191	67802.89	121818.9	-	-	-
192	67802.53	121818.07	-	-	-
193	67802.08	121817.3	-	-	-
194	67801.53	121816.59	-	-	-
195	67800.9	121815.95	-	-	-
196	67797.4	121812.32	-	-	-
197	67790.49	121807.06	-	-	-
198	67783.5	121801.92	-	-	-
2294					



ДОКУМЕНТ ПОДПИСАН  
ЭЛЕКТРОННОЙ ПОДПИСЬЮ  
Сертификат: 64575127400433833109200328139839306360  
Владелец: ФЕДЕРАЛЬНАЯ СЛУЖБА ГОСУДАРСТВЕННОЙ  
РЕГИСТРАЦИИ, КАДАСТРА И КАРТОГРАФИИ  
Действителен: с 17.05.2022 по 10.08.2023

полное наименование должности

инициалы, фамилия

Земельный участок		вид объекта недвижимости	
Лист № 288 раздела 4.2	Всего листов раздела 4.2: 580	Всего разделов: 8	Всего листов выписки: 842
28.10.2022г. № КУВИ-001/2022-191121903			
Кадастровый номер: 78:42:001 6202:7			
199	67776.43	121796.89	-
200	67769.29	121791.97	-
201	67762.06	121787.16	-
202	67754.77	121782.46	-
203	67747.4	121777.88	-
204	67739.96	121773.41	-
205	67732.45	121769.07	-
206	67724.88	121764.84	-
207	67723.96	121763.41	-
208	67722.91	121762.07	-
209	67721.75	121760.84	-
210	67720.47	121759.71	-
211	67719.1	121758.72	-
212	67717.64	121757.85	-
213	67716.1	121757.13	-
214	67714.51	121756.55	-
215	67712.86	121756.12	-
216	67711.19	121755.84	-
217	67709.5	121755.72	-
218	67707.8	121755.76	-
219	67706.11	121755.96	-
220	67704.45	121756.31	-
221	67702.83	121756.82	-
222	67701.26	121757.47	-
223	67699.77	121758.27	-
224	67698.98	121758.54	-
225	67698.16	121758.68	-
226	67697.33	121758.67	-
227	67696.52	121758.51	-
228	67695.74	121758.2	-
229	67695.03	121757.77	-
230	67694.42	121757.22	-
231	67683.92	121733.15	-
2295			
<div style="text-align: center;">  <p>ДОКУМЕНТ ПОДПИСАН ЭЛЕКТРОННОЙ ПОДПИСЬЮ Владелец: ФЕДЕРАЛЬНАЯ СЛУЖБА ГОСУДАРСТВЕННОЙ РЕГИСТРАЦИИ, КАДАСТРА И КАРТОГРАФИИ Действителен с 17.05.2022 по 10.08.2023</p> </div>			
полное наименование должности			инициалы, фамилия


Земельный участок		вид объекта недвижимости	
Лист № 289 раздела 4.2	Всего листов раздела 4.2: 580	Всего разделов: 8	Всего листов выписки: 842
28.10.2022г. № КУВИ-001/2022-191121903			
Кадастровый номер: 78:42:0016202:7			
232	67665.8	121718.34	-
233	67664.88	121717.37	-
234	67664.07	121716.3	-
235	67663.4	121715.16	-
236	67662.85	121713.94	-
237	67662.45	121712.67	-
238	67662.2	121711.36	-
239	67662.09	121710.03	-
240	67662.13	121708.7	-
241	67662.33	121707.38	-
242	67662.67	121706.09	-
243	67663.16	121704.85	-
244	67663.78	121703.68	-
245	67664.53	121702.58	-
246	67665.4	121701.57	-
247	67666.39	121700.67	-
248	67665.16	121696.73	-
249	67663.8	121692.83	-
250	67662.31	121688.98	-
251	67660.69	121685.19	-
252	67658.95	121681.45	-
253	67657.08	121677.78	-
254	67657.96	121676.03	-
255	67658.98	121674.36	-
256	67660.12	121672.78	-
257	67661.4	121671.3	-
258	67662.79	121669.93	-
259	67664.28	121668.67	-
260	67665.87	121667.53	-
261	67667.55	121666.53	-
262	67669.3	121665.67	-
263	67671.12	121664.95	-
264	67672.99	121664.37	-
			2296





ДОКУМЕНТ ПОДПИСАН  
ЭЛЕКТРОННОЙ ПОДПИСЬЮ  
Сертификат: 64575127400433833109200328139839306360  
Владелец: ФЕДЕРАЛЬНАЯ СЛУЖБА ГОСУДАРСТВЕННОЙ  
РЕГИСТРАЦИИ, КАДАСТРА И КАРТОГРАФИИ  
Действителен: с 17.05.2022 по 10.08.2023

полное наименование должности

инициалы, фамилия


Земельный участок		вид объекта недвижимости	
Лист № 290 раздела 4.2	Всего листов раздела 4.2: 580	Всего разделов: 8	Всего листов выписки: 842
28.10.2022г. № КУВИ-001/2022-191121903			
Кадастровый номер: 78:42:001 6202:7			
265	67674.9	121663.96	-
266	67690.73	121663.02	-
267	67718.8	121665.16	-
268	67725.43	121663.78	-
269	67742.71	121655.92	-
270	67753.37	121647.21	-
271	67775.03	121642.86	-
272	67790.99	121645.69	-
273	67803.48	121644.1	-
1	67817.74	121641.13	-
1	67906.88	121645.58	-
2	67891.84	121632.93	-
3	67880.39	121618.5	-
4	67851.8	121612.25	-
5	67842.1	121607.77	-
6	67841.33	121607.16	-
7	67840.48	121606.67	-
8	67839.57	121606.32	-
9	67838.62	121606.1	-
10	67837.65	121606.02	-
11	67836.67	121606.08	-
12	67835.72	121606.29	-
13	67834.8	121606.63	-
14	67833.95	121607.1	-
15	67833.17	121607.69	-
16	67832.49	121608.39	-
17	67831.92	121609.19	-
18	67831.46	121610.05	-
19	67831.15	121610.98	-
20	67823.47	121636.38	-
21	67831.1	121638.75	-
22	67835.62	121636.23	-
23	67851.8	121641.05	-
2297			
			
ДОКУМЕНТ ПОДПИСАН ЭЛЕКТРОННОЙ ПОДПИСЬЮ Сертификат: 64575127400433833109200328139839306360 Владелец: ФЕДЕРАЛЬНАЯ СЛУЖБА ГОСУДАРСТВЕННОЙ РЕГИСТРАЦИИ, КАДАСТРА И КАРТОГРАФИИ Действителен с 17.05.2022 по 10.08.2023			
полное наименование должности			инициалы, фамилия

Земельный участок		вид объекта недвижимости		Всего листов выписки: 842	
Лист № 291 раздела 4.2	Всего листов раздела 4.2: 580	Всего разделов: 8			
28.10.2022г. № КУВИ-001/2022-191121903					
Кадастровый номер: 78:42:001 6202:7					
24	67864	121641.45	-	-	-
25	67889.2	121670.2	-	-	-
1	67906.88	121645.58	-	-	-
1	67723.45	121582.15	-	-	-
2	67723.18	121581.78	-	-	-
3	67722.83	121581.51	-	-	-
4	67722.42	121581.34	-	-	-
5	67721.98	121581.29	-	-	-
6	67721.54	121581.36	-	-	-
7	67721.14	121581.54	-	-	-
8	67720.8	121581.83	-	-	-
9	67720.56	121582.21	-	-	-
10	67720.34	121582.94	-	-	-
11	67719.98	121583.61	-	-	-
12	67719.48	121584.2	-	-	-
13	67718.88	121584.67	-	-	-
14	67718.19	121585.01	-	-	-
15	67717.45	121585.2	-	-	-
16	67716.68	121585.23	-	-	-
17	67715.93	121585.1	-	-	-
18	67715.21	121584.82	-	-	-
19	67714.57	121584.4	-	-	-
20	67714.04	121583.86	-	-	-
21	67713.75	121580.42	-	-	-
22	67714.02	121579.95	-	-	-
23	67715.15	121579.24	-	-	-
24	67715.23	121579.09	-	-	-
25	67715.24	121578.93	-	-	-
26	67715.17	121578.78	-	-	-
27	67713.18	121577.4	-	-	-
28	67711.96	121577.49	-	-	-
29	67710.8	121578.45	-	-	-
30	67710	121579.28	-	-	-
2298					
 <p>ДОКУМЕНТ ПОДПИСАН ЭЛЕКТРОННОЙ ПОДПИСЬЮ Сертификат: 64575127400433833109200328139839306360 Владелец: ФЕДЕРАЛЬНАЯ СЛУЖБА ГОСУДАРСТВЕННОЙ РЕГИСТРАЦИИ, КАДАСТРА И КАРТОГРАФИИ Действителен с 17.05.2022 по 10.08.2023</p>					
полное наименование должности				инициалы, фамилия	


Земельный участок		вид объекта недвижимости		Всего листов выписки: 842	
Лист № 292 раздела 4.2	Всего листов раздела 4.2: 580	Всего разделов: 8			
28.10.2022г. № КУВИ-001/2022-191121903					
Кадастровый номер: 78:42:001 6202:7					
31	67709.11	121580	-	-	-
32	67708.13	121580.6	-	-	-
33	67707.09	121581.08	-	-	-
34	67705.99	121581.42	-	-	-
35	67704.86	121581.61	-	-	-
36	67703.71	121581.66	-	-	-
37	67702.57	121581.57	-	-	-
38	67699.66	121581.15	-	-	-
39	67696.37	121577.38	-	-	-
40	67691.43	121575.52	-	-	-
41	67690.54	121575.94	-	-	-
42	67690.45	121577.08	-	-	-
43	67694.02	121582.93	-	-	-
44	67695.06	121583.96	-	-	-
45	67696.98	121584.72	-	-	-
46	67698.4	121585.66	-	-	-
47	67699.23	121587.53	-	-	-
48	67700.33	121591.56	-	-	-
49	67708.89	121598.34	-	-	-
50	67710.92	121599.44	-	-	-
51	67715.68	121600.65	-	-	-
52	67716.55	121600.33	-	-	-
53	67716.73	121600.12	-	-	-
54	67716.82	121599.86	-	-	-
55	67716.79	121599.59	-	-	-
56	67716.65	121599.35	-	-	-
57	67716.43	121599.2	-	-	-
58	67715.7	121598.87	-	-	-
59	67715.82	121598.02	-	-	-
60	67717.08	121596.52	-	-	-
61	67717.79	121596.12	-	-	-
62	67718.36	121596.58	-	-	-
63	67720.09	121599.6	-	-	-
2299					
 ДОКУМЕНТ ПОДПИСАН ЭЛЕКТРОННОЙ ПОДПИСЬЮ Владелец: ФЕДЕРАЛЬНАЯ СЛУЖБА ГОСУДАРСТВЕННОЙ РЕГИСТРАЦИИ, КАДАСТРА И КАРТОГРАФИИ Действителен с 17.05.2022 по 10.08.2023					
полное наименование должности				инициалы, фамилия	

Земельный участок		вид объекта недвижимости		Всего листов выписки: 842	
Лист № 293 раздела 4.2	Всего листов раздела 4.2: 580	Всего разделов: 8			
28.10.2022г. № КУВИ-001/2022-191121903					
Кадастровый номер: 78:42:001 6202:7					
64	67720.76	121599.73	-	-	-
65	67721.44	121599.73	-	-	-
66	67722.12	121599.59	-	-	-
67	67722.75	121599.34	-	-	-
68	67723.33	121598.96	-	-	-
69	67723.82	121598.48	-	-	-
70	67724.21	121597.92	-	-	-
71	67725.02	121594.93	-	-	-
72	67724.21	121591.84	-	-	-
73	67723.8	121590.9	-	-	-
74	67723.52	121589.92	-	-	-
75	67723.35	121588.92	-	-	-
76	67723.3	121587.9	-	-	-
77	67723.37	121586.88	-	-	-
78	67723.56	121585.88	-	-	-
79	67723.88	121584.92	-	-	-
1	67723.45	121582.15	-	-	-
1	67581.89	121403.37	-	-	-
2	67559.27	121372.75	-	-	-
3	67557.62	121370.54	-	-	-
4	67556.09	121368.24	-	-	-
5	67554.7	121365.86	-	-	-
6	67553.43	121363.41	-	-	-
7	67552.31	121360.9	-	-	-
8	67551.32	121358.32	-	-	-
9	67550.48	121355.7	-	-	-
10	67549.79	121353.03	-	-	-
11	67549.24	121350.33	-	-	-
12	67548.84	121347.6	-	-	-
13	67548.59	121344.85	-	-	-
14	67548.5	121342.1	-	-	-
15	67548.56	121339.34	-	-	-
16	67548.77	121336.6	-	-	-
2300					
ДОКУМЕНТ ПОДПИСАН					
ЭЛЕКТРОННОЙ ПОДПИСЬЮ					
Сертификат: 64575127400433833109200328139839306360					
Владелец: ФЕДЕРАЛЬНАЯ СЛУЖБА ГОСУДАРСТВЕННОЙ					
РЕГИСТРАЦИИ, КАДАСТРА И КАРТОГРАФИИ					
Действителен: с 17.05.2022 по 10.08.2023					
ИНИЦИАЛЫ, ФАМИЛИЯ					
ПОЛНОЕ НАИМЕНОВАНИЕ ДОЛЖНОСТИ					



Земельный участок		вид объекта недвижимости		Всего листов выписки: 842	
Лист № 294 раздела 4.2	Всего листов раздела 4.2: 580	Всего разделов: 8			
28.10.2022г. № КУВИ-001/2022-191121903					
Кадастровый номер: 78:42:001 6202:7					
17	67549.43	121334.38	-	-	-
18	67550.25	121332.22	-	-	-
19	67551.2	121330.11	-	-	-
20	67552.3	121328.08	-	-	-
21	67553.53	121326.12	-	-	-
22	67554.88	121324.25	-	-	-
23	67556.36	121322.47	-	-	-
24	67557.96	121320.8	-	-	-
25	67559.66	121319.23	-	-	-
26	67561.46	121317.79	-	-	-
27	67563.36	121316.46	-	-	-
28	67565.34	121315.27	-	-	-
29	67567.39	121314.21	-	-	-
30	67569.51	121313.29	-	-	-
31	67571.69	121312.52	-	-	-
32	67573.91	121311.89	-	-	-
33	67576.18	121311.41	-	-	-
34	67578.46	121311.08	-	-	-
35	67580.77	121310.91	-	-	-
36	67583.08	121310.89	-	-	-
37	67585.39	121311.03	-	-	-
38	67587.68	121311.32	-	-	-
39	67589.95	121311.76	-	-	-
40	67592.19	121312.36	-	-	-
41	67592.69	121312.47	-	-	-
42	67593.21	121312.42	-	-	-
43	67593.69	121312.23	-	-	-
44	67594.1	121311.91	-	-	-
45	67594.39	121311.49	-	-	-
46	67594.55	121310.99	-	-	-
47	67594.56	121310.48	-	-	-
48	67594.42	121309.98	-	-	-
49	67594.14	121309.54	-	-	-
2301					
 ДОКУМЕНТ ПОДПИСАН ЭЛЕКТРОННОЙ ПОДПИСЬЮ Сертификат: 64575127400433833109200328139839306360 Владелец: ФЕДЕРАЛЬНАЯ СЛУЖБА ГОСУДАРСТВЕННОЙ РЕГИСТРАЦИИ, КАДАСТРА И КАРТОГРАФИИ Действителен с 17.05.2022 по 10.08.2023					
полное наименование должности					инициалы, фамилия

Земельный участок		вид объекта недвижимости		Всего листов выписки: 842	
Лист № 295 раздела 4.2	Всего листов раздела 4.2: 580	Всего разделов: 8			
28.10.2022г. № КУВИ-001/2022-191121903					
Кадастровый номер: 78:42:001 6202:7					
50	67593.75	121309.2	-	-	-
51	67593.28	121309	-	-	-
52	67582.06	121306.15	-	-	-
53	67537.37	121313.63	-	-	-
54	67531.19	121309.31	-	-	-
55	67524.94	121305.11	-	-	-
56	67518.59	121301.05	-	-	-
57	67512.17	121297.12	-	-	-
58	67505.67	121293.33	-	-	-
59	67504.53	121291.14	-	-	-
60	67503.52	121288.89	-	-	-
61	67502.64	121286.59	-	-	-
62	67501.91	121284.24	-	-	-
63	67501.31	121281.85	-	-	-
64	67500.86	121279.43	-	-	-
65	67500.55	121276.99	-	-	-
66	67500.38	121274.53	-	-	-
67	67500.37	121272.07	-	-	-
68	67500.49	121269.61	-	-	-
69	67500.76	121267.16	-	-	-
70	67501.18	121264.73	-	-	-
71	67501.74	121262.34	-	-	-
72	67502.44	121259.97	-	-	-
73	67503.27	121257.66	-	-	-
74	67504.25	121255.4	-	-	-
75	67506.8	121235.32	-	-	-
76	67506.75	121234.63	-	-	-
77	67506.56	121233.98	-	-	-
78	67506.24	121233.38	-	-	-
79	67505.8	121232.86	-	-	-
80	67505.25	121232.44	-	-	-
81	67504.64	121232.15	-	-	-
82	67503.97	121232	-	-	-
2302					



  
 ДОКУМЕНТ ПОДПИСАН  
 ЭЛЕКТРОННОЙ ПОДПИСЬЮ  
 Сертификат: 64575127400433833109200328139839306360  
 Владелец: ФЕДЕРАЛЬНАЯ СЛУЖБА ГОСУДАРСТВЕННОЙ  
 РЕГИСТРАЦИИ, КАДАСТРА И КАРТОГРАФИИ  
 Действителен с 17.05.2022 по 10.08.2023

полное наименование должности

инициалы, фамилия

Земельный участок		вид объекта недвижимости		Всего листов выписки: 842	
Лист № 296 раздела 4.2	Всего листов раздела 4.2: 580	Всего разделов: 8			
28.10.2022г. № КУВИ-001/2022-191121903					
Кадастровый номер: 78:42:0016202:7					
83	67503.29	121231.98	-	-	-
84	67502.62	121232.12	-	-	-
85	67501.99	121232.39	-	-	-
86	67501.44	121232.78	-	-	-
87	67500.98	121233.29	-	-	-
88	67500.64	121233.88	-	-	-
89	67499.46	121236.68	-	-	-
90	67498.42	121239.53	-	-	-
91	67497.5	121242.43	-	-	-
92	67496.72	121245.36	-	-	-
93	67496.06	121248.33	-	-	-
94	67495.55	121251.32	-	-	-
95	67495.16	121254.34	-	-	-
96	67494.92	121257.37	-	-	-
97	67494.88	121258.37	-	-	-
98	67494.72	121259.36	-	-	-
99	67494.42	121260.31	-	-	-
100	67494	121261.22	-	-	-
101	67493.46	121262.07	-	-	-
102	67492.81	121262.83	-	-	-
103	67492.06	121263.5	-	-	-
104	67491.23	121264.06	-	-	-
105	67490.33	121264.51	-	-	-
106	67489.38	121264.83	-	-	-
107	67488.4	121265.02	-	-	-
108	67486.76	121265.12	-	-	-
109	67485.12	121265.08	-	-	-
110	67483.49	121264.9	-	-	-
111	67481.89	121264.59	-	-	-
112	67480.31	121264.13	-	-	-
113	67478.79	121263.54	-	-	-
114	67477.31	121262.83	-	-	-
115	67475.91	121261.99	-	-	-
2303					
ДОКУМЕНТ ПОДПИСАН ЭЛЕКТРОННОЙ ПОДПИСЬЮ Владелец: ФЕДЕРАЛЬНАЯ СЛУЖБА ГОСУДАРСТВЕННОЙ РЕГИСТРАЦИИ, КАДАСТРА И КАРТОГРАФИИ Сертификат: 64575127400433833109200328139839306360 Действителен: с 17.05.2022 по 10.08.2023					
полное наименование должности					
инициалы, фамилия					

Земельный участок		вид объекта недвижимости	
Лист № 297 раздела 4.2	Всего листов раздела 4.2: 580	Всего разделов: 8	Всего листов выписки: 842
28.10.2022г. № КУВИ-001/2022-191121903			
Кадастровый номер: 78:42:001 6202:7			
116	67474.58	121261.03	-
117	67473.34	121259.96	-
118	67472.2	121258.79	-
119	67445.13	121235.46	-
120	67443.92	121234.89	-
121	67442.65	121234.48	-
122	67441.35	121234.21	-
123	67440.02	121234.1	-
124	67438.69	121234.15	-
125	67437.37	121234.35	-
126	67436.09	121234.7	-
127	67434.85	121235.2	-
128	67433.69	121235.85	-
129	67432.6	121236.62	-
130	67431.62	121237.52	-
131	67430.74	121238.52	-
132	67430	121239.62	-
133	67429.38	121240.81	-
134	67428.91	121242.05	-
135	67428.58	121243.34	-
136	67428.41	121244.66	-
137	67428.4	121246	-
138	67428.54	121247.32	-
139	67428.84	121248.62	-
140	67429.29	121249.88	-
141	67441.04	121263.95	-
142	67477.9	121293.15	-
143	67478.79	121296.77	-
144	67479.82	121300.35	-
145	67480.98	121303.89	-
146	67482.28	121307.39	-
147	67483.72	121310.83	-
148	67485.29	121314.22	-
			2304



ДОКУМЕНТ ПОДПИСАН  
 ЭЛЕКТРОННОЙ ПОДПИСЬЮ  
 Владелец: ФЕДЕРАЛЬНАЯ СЛУЖБА ГОСУДАРСТВЕННОЙ  
 РЕГИСТРАЦИИ, КАДАСТРА И КАРТОГРАФИИ  
 Действителен: с 17.05.2022 по 10.08.2023


Полное наименование должности

Инициалы, фамилия


Земельный участок		вид объекта недвижимости		Всего листов выписки: 842	
Лист № 298 раздела 4.2	Всего листов раздела 4.2: 580	Всего разделов: 8			
28.10.2022г. № КУВИ-001/2022-191121903					
Кадастровый номер: 78:42:0016202:7					
149	67486.98	121317.54	-	-	-
150	67488.81	121320.79	-	-	-
151	67490.75	121323.97	-	-	-
152	67492.82	121327.08	-	-	-
153	67495	121330.1	-	-	-
154	67497.31	121333.04	-	-	-
155	67506.92	121338.38	-	-	-
156	67533.1	121385.39	-	-	-
157	67535.54	121388	-	-	-
158	67538.1	121390.5	-	-	-
159	67540.77	121392.89	-	-	-
160	67543.53	121395.16	-	-	-
161	67546.4	121397.31	-	-	-
162	67549.35	121399.34	-	-	-
163	67552.38	121401.24	-	-	-
164	67555.5	121403	-	-	-
165	67558.68	121404.63	-	-	-
166	67561.94	121406.12	-	-	-
167	67565.25	121407.47	-	-	-
168	67568.63	121408.68	-	-	-
169	67572.05	121409.74	-	-	-
170	67572.2	121413.82	-	-	-
171	67573.43	121414.47	-	-	-
172	67575.4	121410.62	-	-	-
173	67578.09	121411.22	-	-	-
174	67580.82	121411.74	-	-	-
175	67581.51	121411.11	-	-	-
176	67582.1	121410.38	-	-	-
177	67582.57	121409.57	-	-	-
178	67582.9	121408.69	-	-	-
179	67583.09	121407.77	-	-	-
180	67583.14	121406.84	-	-	-
181	67583.03	121405.91	-	-	-
2305					
ДОКУМЕНТ ПОДПИСАН					
ЭЛЕКТРОННОЙ ПОДПИСЬЮ					
Сертификат: 64575127400433833109200328139839306360					
Владелец: ФЕДЕРАЛЬНАЯ СЛУЖБА ГОСУДАРСТВЕННОЙ					
РЕГИСТРАЦИИ, КАДАСТРА И КАРТОГРАФИИ					
Действителен с 17.05.2022 по 10.08.2023					
ИНИЦИАЛЫ, ФАМИЛИЯ					
ПОЛНОЕ НАИМЕНОВАНИЕ ДОЛЖНОСТИ					

Земельный участок		вид объекта недвижимости		Всего листов выписки: 842	
Лист № 299 раздела 4.2	Всего листов раздела 4.2: 580	Всего разделов: 8			
28.10.2022г. № КУВИ-001/2022-191121903					
Кадастровый номер: 78:42:0016202:7					
182	67582.79	121405	-	-	-
183	67582.4	121404.15	-	-	-
1	67581.89	121403.37	-	-	-
1	67565.99	120804.44	-	-	-
2	67560.06	120812.56	-	-	-
3	67565.48	120816.51	-	-	-
4	67571.44	120808.35	-	-	-
1	67565.99	120804.44	-	-	-
1	67316.39	121139.3	-	-	-
2	67308.75	121142.09	-	-	-
3	67307.61	121144.81	-	-	-
4	67306.64	121145.13	-	-	-
5	67305.64	121145.31	-	-	-
6	67304.62	121145.35	-	-	-
7	67303.61	121145.25	-	-	-
8	67302.62	121145.01	-	-	-
9	67301.68	121144.63	-	-	-
10	67300.79	121144.12	-	-	-
11	67299.99	121143.5	-	-	-
12	67299.28	121142.77	-	-	-
13	67298.68	121141.94	-	-	-
14	67298.2	121141.05	-	-	-
15	67297.86	121140.09	-	-	-
16	67297.65	121139.09	-	-	-
17	67297.58	121138.08	-	-	-
18	67297.65	121137.06	-	-	-
19	67297.86	121136.07	-	-	-
20	67298.22	121135.12	-	-	-
21	67298.15	121133.82	-	-	-
22	67297.95	121132.55	-	-	-
23	67297.62	121131.3	-	-	-
24	67297.16	121130.09	-	-	-
25	67296.59	121128.93	-	-	-
2306					
ДОКУМЕНТ ПОДПИСАН					
ЭЛЕКТРОННОЙ ПОДПИСЬЮ					
Сертификат: 64575127400433833109200328139839306360					
Владелец: ФЕДЕРАЛЬНАЯ СЛУЖБА ГОСУДАРСТВЕННОЙ					
РЕГИСТРАЦИИ, КАДАСТРА И КАРТОГРАФИИ					
Действителен с 17.05.2022 по 10.08.2023					
ИНИЦИАЛЫ, ФАМИЛИЯ					
ПОЛНОЕ НАИМЕНОВАНИЕ ДОЛЖНОСТИ					

Земельный участок		вид объекта недвижимости		Всего листов выписки: 842	
Лист № 300 раздела 4.2	Всего листов раздела 4.2: 580	Всего разделов: 8			
28.10.2022г. № КУВИ-001/2022-191121903					
Кадастровый номер: 78:42:001 6202:7					
26	67295.9	121127.84	-	-	-
27	67295.1	121126.83	-	-	-
28	67294.2	121125.9	-	-	-
29	67293.2	121125.07	-	-	-
30	67292.14	121124.35	-	-	-
31	67287.84	121123.78	-	-	-
32	67286.8	121123.51	-	-	-
33	67285.74	121123.39	-	-	-
34	67284.68	121123.43	-	-	-
35	67283.63	121123.62	-	-	-
36	67283.47	121124.19	-	-	-
37	67283.47	121124.79	-	-	-
38	67283.62	121125.36	-	-	-
39	67283.9	121125.89	-	-	-
40	67284.31	121126.32	-	-	-
41	67284.81	121126.64	-	-	-
42	67285.38	121126.82	-	-	-
43	67285.98	121126.86	-	-	-
44	67289.14	121128.48	-	-	-
45	67291.98	121129.45	-	-	-
46	67292.52	121129.9	-	-	-
47	67292.96	121130.45	-	-	-
48	67293.29	121131.07	-	-	-
49	67293.5	121131.75	-	-	-
50	67293.56	121132.46	-	-	-
51	67293.49	121133.16	-	-	-
52	67293.28	121133.83	-	-	-
53	67292.94	121134.46	-	-	-
54	67292.49	121135	-	-	-
55	67291.94	121135.45	-	-	-
56	67291.52	121136.79	-	-	-
57	67291.26	121138.17	-	-	-
58	67291.14	121139.57	-	-	-
2307					
ДОКУМЕНТ ПОДПИСАН					
ЭЛЕКТРОННОЙ ПОДПИСЬЮ					
Сертификат: 64575127400433833109200328139839306360					
Владелец: ФЕДЕРАЛЬНАЯ СЛУЖБА ГОСУДАРСТВЕННОЙ					
РЕГИСТРАЦИИ, КАДАСТРА И КАРТОГРАФИИ					
Действителен: с 17.05.2022 по 10.08.2023					
ИНИЦИАЛЫ, ФАМИЛИЯ					
ПОЛНОЕ НАИМЕНОВАНИЕ ДОЛЖНОСТИ					

Земельный участок		вид объекта недвижимости	
Лист № 301 раздела 4.2	Всего листов раздела 4.2: 580	Всего разделов: 8	Всего листов выписки: 842
28.10.2022г. № КУВИ-001/2022-191121903			
Кадастровый номер: 78:42:001 6202:7			
59	67291.18	121140.97	-
60	67291.38	121142.36	-
61	67291.72	121143.72	-
62	67292.21	121145.04	-
63	67292.84	121146.3	-
64	67293.6	121147.48	-
65	67294.49	121148.57	-
66	67304.29	121153.52	-
67	67306.6	121156.58	-
68	67310.87	121161.38	-
69	67313.17	121162.73	-
70	67315.4	121164.2	-
71	67317.55	121165.78	-
72	67319.62	121167.47	-
73	67321.59	121169.27	-
74	67323.47	121171.17	-
75	67325.25	121173.16	-
76	67326.93	121175.24	-
77	67328.5	121177.41	-
78	67332.25	121180.16	-
79	67335.91	121183.03	-
80	67339.47	121186.03	-
81	67342.93	121189.16	-
82	67346.27	121192.39	-
83	67349.51	121195.75	-
84	67363.58	121210	-
85	67382.45	121228.34	-
86	67384.87	121229.97	-
87	67387.36	121231.51	-
88	67389.9	121232.94	-
89	67392.51	121234.27	-
90	67395.16	121235.49	-
91	67397.87	121236.6	-
2308			
 ДОКУМЕНТ ПОДПИСАН ЭЛЕКТРОННОЙ ПОДПИСЬЮ Сертификат: 64575127400433833109200328139839306360 Владелец: ФЕДЕРАЛЬНАЯ СЛУЖБА ГОСУДАРСТВЕННОЙ РЕГИСТРАЦИИ, КАДАСТРА И КАРТОГРАФИИ Действителен с 17.05.2022 по 10.08.2023			
полное наименование должности			инициалы, фамилия





Земельный участок		вид объекта недвижимости		Всего листов выписки: 842	
Лист № 302 раздела 4.2	Всего листов раздела 4.2: 580	Всего разделов: 8			
28.10.2022г. № КУВИ-001/2022-191121903					
Кадастровый номер: 78:42:0016202:7					
92	67400.62	121237.6	-	-	-
93	67401.94	121238.08	-	-	-
94	67403.31	121238.43	-	-	-
95	67404.7	121238.65	-	-	-
96	67406.11	121238.73	-	-	-
97	67407.52	121238.66	-	-	-
98	67408.92	121238.46	-	-	-
99	67410.29	121238.13	-	-	-
100	67411.62	121237.66	-	-	-
101	67412.9	121237.06	-	-	-
102	67426.26	121217.3	-	-	-
103	67441.04	121191.3	-	-	-
104	67441.53	121190.24	-	-	-
105	67441.89	121189.14	-	-	-
106	67442.12	121187.99	-	-	-
107	67442.2	121186.83	-	-	-
108	67442.13	121185.67	-	-	-
109	67441.93	121184.53	-	-	-
110	67441.57	121183.82	-	-	-
111	67441.1	121183.18	-	-	-
112	67440.54	121182.63	-	-	-
113	67439.9	121182.17	-	-	-
114	67439.19	121181.83	-	-	-
115	67438.43	121181.6	-	-	-
116	67437.65	121181.51	-	-	-
117	67434.27	121185.6	-	-	-
118	67421.98	121208.22	-	-	-
119	67419.49	121213.2	-	-	-
120	67416.11	121215.69	-	-	-
121	67408.1	121213.56	-	-	-
122	67401.33	121209.28	-	-	-
123	67378.18	121192.55	-	-	-
124	67365.36	121180.26	-	-	-
2309					
 ДОКУМЕНТ ПОДПИСАН ЭЛЕКТРОННОЙ ПОДПИСЬЮ Владелец: ФЕДЕРАЛЬНАЯ СЛУЖБА ГОСУДАРСТВЕННОЙ РЕГИСТРАЦИИ, КАДАСТРА И КАРТОГРАФИИ Действителен с 17.05.2022 по 10.08.2023					
полное наименование должности					инициалы, фамилия

Земельный участок		вид объекта недвижимости		Всего листов выписки: 842	
Лист № 303 раздела 4.2		Всего листов раздела 4.2: 580		Всего разделов: 8	
28.10.2022г. № КУВИ-001/2022-191121903		78:42:001 6202:7			
Кадастровый номер:					
125	67358.59	121170.82	-	-	-
126	67357.61	121168.13	-	-	-
127	67356.5	121165.51	-	-	-
128	67355.26	121162.94	-	-	-
129	67353.89	121160.44	-	-	-
130	67352.4	121158.01	-	-	-
131	67350.78	121155.66	-	-	-
132	67349.04	121153.4	-	-	-
133	67347.2	121151.23	-	-	-
134	67343.1	121149.1	-	-	-
135	67337.58	121146.43	-	-	-
136	67328.5	121143.4	-	-	-
1	67316.39	121139.3	-	-	-
1	67233.55	120479.33	-	-	-
2	67302.39	120532.42	-	-	-
3	67303.68	120530.86	-	-	-
4	67309.83	120535.4	-	-	-
5	67319.75	120534.78	-	-	-
6	67329.32	120532.55	-	-	-
7	67420.51	120600.38	-	-	-
8	67457.33	120624.54	-	-	-
9	67501.33	120674.75	-	-	-
10	67522.73	120719.14	-	-	-
11	67547.94	120753.81	-	-	-
12	67565.29	120770.37	-	-	-
13	67610.9	120803.04	-	-	-
14	67737.45	120869.08	-	-	-
15	67806.86	120929.02	-	-	-
16	67905.33	121064.88	-	-	-
17	67936.72	121112.46	-	-	-
18	67959.95	121162.23	-	-	-
19	67972.44	121203.95	-	-	-
20	67975.66	121221.34	-	-	-
2310					
полное наименование должности				инициалы, фамилия	



ДОКУМЕНТ ПОДПИСАН  
ЭЛЕКТРОННОЙ ПОДПИСЬЮ  
Сертификат: 64575127400433833109200328139839306360  
Владелец: ФЕДЕРАЛЬНАЯ СЛУЖБА ГОСУДАРСТВЕННОЙ  
РЕГИСТРАЦИИ, КАДАСТРА И КАРТОГРАФИИ  
Действителен с 17.05.2022 по 10.08.2023

Земельный участок				
вид объекта недвижимости				
Лист № 304 раздела 4.2	Всего листов раздела 4.2: 580	Всего разделов: 8	Всего листов выписки: 842	
28.10.2022г. № КУВИ-001/2022-191121903				
Кадастровый номер: 78:42:001 6202:7				
21	67972.33	121306.38	-	-
22	67959.93	121352.14	-	-
23	67938.38	121489.76	-	-
24	67949.39	121568.16	-	-
25	67936.05	121579.76	-	-
26	67929.9	121604.61	-	-
27	67929.23	121607.17	-	-
28	67922.86	121621.32	-	-
29	67906.21	121650.47	-	-
30	67891.18	121674.55	-	-
31	67863.36	121728.01	-	-
32	67861.2	121732.3	-	-
33	67857.12	121739.7	-	-
34	67858.65	121741.83	-	-
35	67861.59	121745.31	-	-
36	67863.06	121747.77	-	-
37	67901.92	121832.46	-	-
38	67920.6	121875.57	-	-
39	67975.68	121993.76	-	-
40	67985.8	122001.73	-	-
41	67993.1	122003.92	-	-
42	68028.34	122011.79	-	-
43	68033.18	122017.91	-	-
44	68035.09	122051.44	-	-
45	68040.19	122063.31	-	-
46	68072.79	122092.71	-	-
47	68079.47	122103.84	-	-
48	68082.6	122121.66	-	-
49	68085.21	122126.22	-	-
50	68088.39	122130.89	-	-
51	68104.66	122118.11	-	-
52	68132.19	122154.89	-	-
53	68145.05	122144.34	-	-
2311				
				
ДОКУМЕНТ ПОДПИСАН ЭЛЕКТРОННОЙ ПОДПИСЬЮ Владелец: ФЕДЕРАЛЬНАЯ СЛУЖБА ГОСУДАРСТВЕННОЙ РЕГИСТРАЦИИ, КАДАСТРА И КАРТОГРАФИИ Действителен с 17.05.2022 по 10.08.2023				
полное наименование должности				инициалы, фамилия

Земельный участок		вид объекта недвижимости		Всего листов выписки: 842	
Лист № 305 раздела 4.2	Всего листов раздела 4.2: 580	Всего разделов: 8			
28.10.2022г. № КУВИ-001/2022-191121903					
Кадастровый номер: 78:42:001 6202:7					
54	68155.15	122136.44	-	-	-
55	68170.98	122155.8	-	-	-
56	68199	122138.65	-	-	-
57	68205.49	122149.35	-	-	-
58	68230.51	122149.13	-	-	-
59	68236.92	122150.62	-	-	-
60	68265.92	122159.55	-	-	-
61	68288.82	122168.89	-	-	-
62	68291.03	122169.98	-	-	-
63	68294.53	122171.45	-	-	-
64	68314.75	122179.96	-	-	-
65	68336.93	122177.46	-	-	-
66	68344.26	122176.36	-	-	-
67	68351.62	122174.9	-	-	-
68	68363.98	122173.04	-	-	-
69	68376.02	122169.88	-	-	-
70	68378.4	122169.38	-	-	-
71	68393.54	122165.69	-	-	-
72	68398.03	122164.8	-	-	-
73	68423.26	122160.83	-	-	-
74	68430.53	122158.93	-	-	-
75	68435.22	122157.17	-	-	-
76	68466.53	122147.77	-	-	-
77	68469	122147.92	-	-	-
78	68481.76	122147.44	-	-	-
79	68496.83	122146.46	-	-	-
80	68517.07	122146.25	-	-	-
81	68544.64	122144.96	-	-	-
82	68554.66	122143.56	-	-	-
83	68559.39	122141.79	-	-	-
84	68561.57	122140.63	-	-	-
85	68590.09	122122.04	-	-	-
86	68602.3	122115.87	-	-	-
2312					
 ДОКУМЕНТ ПОДПИСАН ЭЛЕКТРОННОЙ ПОДПИСЬЮ Сертификат: 64575127400433833109200328139839306360 Владелец: ФЕДЕРАЛЬНАЯ СЛУЖБА ГОСУДАРСТВЕННОЙ РЕГИСТРАЦИИ, КАДАСТРА И КАРТОГРАФИИ Действителен с 17.05.2022 по 10.08.2023					
полное наименование должности				инициалы, фамилия	

Земельный участок		вид объекта недвижимости		Всего листов выписки: 842	
Лист № 306 раздела 4.2	Всего листов раздела 4.2: 580	Всего разделов: 8			
28.10.2022г. № КУВИ-001/2022-191121903					
Кадастровый номер: 78:42:001 6202:7					
87	68604.86	122116.08	-	-	-
88	68620.63	122107.88	-	-	-
89	68635.06	122103.02	-	-	-
90	68640	122101.63	-	-	-
91	68642.43	122100.95	-	-	-
92	68660.66	122092.12	-	-	-
93	68674.75	122118.99	-	-	-
94	68682.31	122128.86	-	-	-
95	68692.9	122139.26	-	-	-
96	68715.32	122158.63	-	-	-
97	68728.15	122165.83	-	-	-
98	68732.92	122167.12	-	-	-
99	68740.17	122168.01	-	-	-
100	68742.94	122167.72	-	-	-
101	68747.89	122168.83	-	-	-
102	68765.41	122168.75	-	-	-
103	68765.87	122172.02	-	-	-
104	68741.86	122175.13	-	-	-
105	68704.16	122179.75	-	-	-
106	68674.43	122182.25	-	-	-
107	68650.09	122180.89	-	-	-
108	68610.57	122187.25	-	-	-
109	68584.94	122187.53	-	-	-
110	68516.24	122187.34	-	-	-
111	68495.15	122194.68	-	-	-
112	68466.32	122198.39	-	-	-
113	68438.68	122201.45	-	-	-
114	68394.09	122194.78	-	-	-
115	68377.25	122204.71	-	-	-
116	68342.74	122204.35	-	-	-
117	68327.45	122197.05	-	-	-
118	68302.06	122200.14	-	-	-
119	68299.17	122199.21	-	-	-
2313					
ДОКУМЕНТ ПОДПИСАН ЭЛЕКТРОННОЙ ПОДПИСЬЮ					
Владелец: ФЕДЕРАЛЬНАЯ СЛУЖБА ГОСУДАРСТВЕННОЙ РЕГИСТРАЦИИ, КАДАСТРА И КАРТОГРАФИИ					
Сертификат: 64575127400433833109200328139839306360					
Действителен: с 17.05.2022 по 10.08.2023					
ИНИЦИАЛЫ, ФАМИЛИЯ					
ПОЛНОЕ НАИМЕНОВАНИЕ ДОЛЖНОСТИ					

Земельный участок		вид объекта недвижимости		Всего листов выписки: 842	
Лист № 307 раздела 4.2	Всего листов раздела 4.2: 580	Всего разделов: 8			
28.10.2022г. № КУВИ-001/2022-191121903					
Кадастровый номер: 78:42:001 6202:7					
120	68294.82	122193.28	-	-	-
121	68291.79	122186.69	-	-	-
122	68287.03	122180.49	-	-	-
123	68273.88	122173.65	-	-	-
124	68264.65	122166.14	-	-	-
125	68257.28	122162.59	-	-	-
126	68255.17	122163.51	-	-	-
127	68252.01	122162.85	-	-	-
128	68249.9	122159.29	-	-	-
129	68241.29	122156.94	-	-	-
130	68225.23	122157.29	-	-	-
131	68213.14	122158.9	-	-	-
132	68203.46	122157.07	-	-	-
133	68201.91	122156.29	-	-	-
134	68200.3	122155.64	-	-	-
135	68198.64	122155.14	-	-	-
136	68196.94	122154.78	-	-	-
137	68195.22	122154.56	-	-	-
138	68193.49	122154.49	-	-	-
139	68191.76	122154.57	-	-	-
140	68190.04	122154.8	-	-	-
141	68188.34	122155.18	-	-	-
142	68186.69	122155.69	-	-	-
143	68185.08	122156.35	-	-	-
144	68183.54	122157.14	-	-	-
145	68182.07	122158.06	-	-	-
146	68180.69	122159.11	-	-	-
147	68174.28	122161.53	-	-	-
148	68167.53	122166.67	-	-	-
149	68157.02	122172.13	-	-	-
150	68150.69	122182.61	-	-	-
151	68149.47	122183.63	-	-	-
152	68148.18	122184.56	-	-	-
2314					
Инициалы, фамилия					
полное наименование должности					



ДОКУМЕНТ ПОДПИСАН

ЭЛЕКТРОННОЙ ПОДПИСЬЮ


Сертификат: 64575127400433833109200328139839306360

Владелец: ФЕДЕРАЛЬНАЯ СЛУЖБА ГОСУДАРСТВЕННОЙ

РЕГИСТРАЦИИ, КАДАСТРА И КАРТОГРАФИИ

Действителен с 17.05.2022 по 10.08.2023

Земельный участок		вид объекта недвижимости	
Лист № 308 раздела 4.2	Всего листов раздела 4.2: 580	Всего разделов: 8	Всего листов выписки: 842
28.10.2022г. № КУВИ-001/2022-191121903			
Кадастровый номер: 78:42:001 6202:7			
153	68146.81	122185.37	-
154	68145.38	122186.07	-
155	68143.9	122186.64	-
156	68142.38	122187.1	-
157	68140.82	122187.42	-
158	68139.24	122187.62	-
159	68137.65	122187.68	-
160	68136.07	122187.62	-
161	68124.17	122184.36	-
162	68109.79	122186.03	-
163	68107.37	122185.93	-
164	68104.97	122185.7	-
165	68102.58	122185.31	-
166	68100.22	122184.78	-
167	68097.9	122184.1	-
168	68095.63	122183.29	-
169	68093.41	122182.33	-
170	68091.25	122181.25	-
171	68089.16	122180.03	-
172	68087.16	122178.69	-
173	68084.56	122176.15	-
174	68084.4	122173.25	-
175	68086.15	122165.71	-
176	68088.09	122162.03	-
177	68088.27	122161.17	-
178	68088.31	122160.3	-
179	68088.2	122159.44	-
180	68087.94	122158.61	-
181	68087.54	122157.84	-
182	68087.02	122157.14	-
183	68086.38	122156.54	-
184	68085.66	122156.07	-
185	68084.86	122155.72	-
			2315




ДОКУМЕНТ ПОДПИСАН  
ЭЛЕКТРОННОЙ ПОДПИСЬЮ  
Сертификат: 64575127400433833109200328139839306360  
Владелец: ФЕДЕРАЛЬНАЯ СЛУЖБА ГОСУДАРСТВЕННОЙ  
РЕГИСТРАЦИИ, КАДАСТРА И КАРТОГРАФИИ  
Действителен с 17.05.2022 по 10.08.2023

ПОЛНОЕ НАИМЕНОВАНИЕ ДОЛЖНОСТИ

ИНИЦИАЛЫ, ФАМИЛИЯ

Земельный участок		вид объекта недвижимости		Всего листов выписки: 842	
Лист № 309 раздела 4.2	Всего листов раздела 4.2: 580	Всего разделов: 8			
28.10.2022г. № КУВИ-001/2022-191121903					
Кадастровый номер: 78:42:001 6202:7					
186	68084.01	122155.51	-	-	-
187	68083.15	122155.46	-	-	-
188	68079.04	122154.39	-	-	-
189	68072.21	122142.91	-	-	-
190	68071.78	122143.17	-	-	-
191	68078.71	122154.82	-	-	-
192	68083.09	122155.96	-	-	-
193	68083.89	122156	-	-	-
194	68084.68	122156.19	-	-	-
195	68085.42	122156.51	-	-	-
196	68086.1	122156.96	-	-	-
197	68086.68	122157.52	-	-	-
198	68087.16	122158.17	-	-	-
199	68087.51	122158.9	-	-	-
200	68087.73	122159.68	-	-	-
201	68087.81	122160.48	-	-	-
202	68087.75	122161.29	-	-	-
203	68087.55	122162.08	-	-	-
204	68085.52	122165.74	-	-	-
205	68083.9	122173.22	-	-	-
206	68084.07	122176.37	-	-	-
207	68086.83	122179.08	-	-	-
208	68088.86	122180.44	-	-	-
209	68090.98	122181.68	-	-	-
210	68093.17	122182.78	-	-	-
211	68095.43	122183.75	-	-	-
212	68097.73	122184.57	-	-	-
213	68100.09	122185.26	-	-	-
214	68102.48	122185.8	-	-	-
215	68104.9	122186.19	-	-	-
216	68107.34	122186.43	-	-	-
217	68109.8	122186.53	-	-	-
218	68124.2	122184.86	-	-	-
2316					



ДОКУМЕНТ ПОДПИСАН  
ЭЛЕКТРОННОЙ ПОДПИСЬЮ  
Сертификат: 64575127400433833109200328139839306360  
Владелец: ФЕДЕРАЛЬНАЯ СЛУЖБА ГОСУДАРСТВЕННОЙ  
РЕГИСТРАЦИИ, КАДАСТРА И КАРТОГРАФИИ  
Действителен с 17.05.2022 по 10.08.2023

полное наименование должности

инициалы, фамилия




Земельный участок				
вид объекта недвижимости				
Лист № 310 раздела 4.2	Всего листов раздела 4.2: 580	Всего разделов: 8		
Всего листов выписки: 842				
28.10.2022г. № КУВИ-001/2022-191121903				
Кадастровый номер: 78:42:0016202:7				
219	68135.93	122188.1	-	-
220	68137.57	122188.17	-	-
221	68139.22	122188.11	-	-
222	68140.85	122187.91	-	-
223	68142.47	122187.58	-	-
224	68144.05	122187.11	-	-
225	68145.58	122186.52	-	-
226	68147.06	122185.79	-	-
227	68148.48	122184.95	-	-
228	68149.82	122183.99	-	-
229	68151.08	122182.93	-	-
230	68157.37	122172.51	-	-
231	68167.8	122167.09	-	-
232	68174.52	122161.97	-	-
233	68180.94	122159.55	-	-
234	68182.29	122158.52	-	-
235	68183.73	122157.61	-	-
236	68185.25	122156.83	-	-
237	68186.82	122156.18	-	-
238	68188.45	122155.67	-	-
239	68190.11	122155.3	-	-
240	68191.8	122155.07	-	-
241	68193.5	122155	-	-
242	68195.2	122155.06	-	-
243	68196.89	122155.28	-	-
244	68198.56	122155.64	-	-
245	68200.19	122156.14	-	-
246	68201.77	122156.77	-	-
247	68203.29	122157.55	-	-
248	68213.13	122159.41	-	-
249	68225.27	122157.79	-	-
250	68241.23	122157.44	-	-
251	68249.57	122159.72	-	-
		2317		



ДОКУМЕНТ ПОДПИСАН  
ЭЛЕКТРОННОЙ ПОДПИСЬЮ  
Сертификат: 64575127400433833109200328139839306360  
Владелец: ФЕДЕРАЛЬНАЯ СЛУЖБА ГОСУДАРСТВЕННОЙ  
РЕГИСТРАЦИИ, КАДАСТРА И КАРТОГРАФИИ  
Действителен с 17.05.2022 по 10.08.2023

полное наименование должности

инициалы, фамилия

Земельный участок				
вид объекта недвижимости				
Лист № 311 раздела 4.2	Всего листов раздела 4.2: 580	Всего разделов: 8	Всего листов выписки: 842	
28.10.2022г. № КУВИ-001/2022-191121903				
Кадастровый номер: 78:42:001 6202:7				
252	68251.69	122163.29	-	-
253	68255.22	122164.03	-	-
254	68257.27	122163.14	-	-
255	68264.38	122166.57	-	-
256	68273.6	122174.07	-	-
257	68286.7	122180.89	-	-
258	68291.36	122186.95	-	-
259	68294.39	122193.53	-	-
260	68298.86	122199.64	-	-
261	68300.12	122203.05	-	-
262	68275.34	122212.42	-	-
263	68234.63	122227.41	-	-
264	68218.05	122228.58	-	-
265	68206.48	122236.98	-	-
266	68189.75	122242.44	-	-
267	68132.49	122267.53	-	-
268	68078.85	122285.12	-	-
269	68073.78	122289.21	-	-
270	68065.96	122291.03	-	-
271	68058.13	122297.63	-	-
272	68035.05	122296.46	-	-
273	68000.06	122303.51	-	-
274	67933.1	122300.12	-	-
275	67918.79	122297.5	-	-
276	67889.18	122283.07	-	-
277	67866.8	122271.18	-	-
278	67825.26	122261.45	-	-
279	67806.54	122255.91	-	-
280	67788.01	122243.05	-	-
281	67770.1	122232.84	-	-
282	67754.42	122230.12	-	-
283	67733.67	122221.62	-	-
284	67718.38	122215.08	-	-
2318				
полное наименование должности				
 ДОКУМЕНТ ПОДПИСАН ЭЛЕКТРОННОЙ ПОДПИСЬЮ Сертификат: 64575127400433833109200328139839306360 Владелец: ФЕДЕРАЛЬНАЯ СЛУЖБА ГОСУДАРСТВЕННОЙ РЕГИСТРАЦИИ, КАДАСТРА И КАРТОГРАФИИ Действителен с 17.05.2022 по 10.08.2023				
				инициалы, фамилия

Земельный участок		вид объекта недвижимости		Всего листов выписки: 842	
Лист № 312 раздела 4.2	Всего листов раздела 4.2: 580	Всего разделов: 8			
28.10.2022г. № КУВИ-001/2022-191121903					
Кадастровый номер: 78:42:0016202:7					
285	67711.71	122209.47	-	-	-
286	67701.68	122200.51	-	-	-
287	67667.59	122157.28	-	-	-
288	67649.06	122149.2	-	-	-
289	67628.98	122145.64	-	-	-
290	67618.14	122151.38	-	-	-
291	67588.62	122151.01	-	-	-
292	67558.37	122158.13	-	-	-
293	67524.27	122166.79	-	-	-
294	67508.63	122170.88	-	-	-
295	67490.05	122163.08	-	-	-
296	67487.11	122156.58	-	-	-
297	67469.71	122137.15	-	-	-
298	67456.46	122116.62	-	-	-
299	67442.02	122103.71	-	-	-
300	67387.82	122070.97	-	-	-
301	67376.91	122063.25	-	-	-
302	67361.13	122059.08	-	-	-
303	67352.89	122054.51	-	-	-
304	67341.55	122053.1	-	-	-
305	67340.39	122053.16	-	-	-
306	67339.01	122054.65	-	-	-
307	67337.32	122055.57	-	-	-
308	67331.93	122054.45	-	-	-
309	67323.47	122051.96	-	-	-
310	67311.47	122053.6	-	-	-
311	67301.87	122054.36	-	-	-
312	67287.11	122051.09	-	-	-
313	67253.03	122022.02	-	-	-
314	67240.17	121993.08	-	-	-
315	67237.79	121966.91	-	-	-
316	67220.21	121936.54	-	-	-
317	67183.98	121901.11	-	-	-
2319					
ДОКУМЕНТ ПОДПИСАН					
ЭЛЕКТРОННОЙ ПОДПИСЬЮ					
Сертификат: 64575127400433833109200328139839306360					
Владелец: ФЕДЕРАЛЬНАЯ СЛУЖБА ГОСУДАРСТВЕННОЙ					
РЕГИСТРАЦИИ, КАДАСТРА И КАРТОГРАФИИ					
Действителен с 17.05.2022 по 10.08.2023					
ИНИЦИАЛЫ, ФАМИЛИЯ					
ПОЛНОЕ НАИМЕНОВАНИЕ ДОЛЖНОСТИ					


Земельный участок		вид объекта недвижимости		Всего листов выписки: 842	
Лист № 313 раздела 4.2		Всего листов раздела 4.2: 580		Всего разделов: 8	
28.10.2022г. № КУВИ-001/2022-191121903					
Кадастровый номер: 78:42:0016202:7					
318	67127.86	121866.89	-	-	-
319	67099.54	121858.04	-	-	-
320	67083.81	121860.1	-	-	-
321	67078.05	121848.79	-	-	-
322	67081.62	121838.46	-	-	-
323	67086.03	121827.21	-	-	-
324	67080.84	121830.18	-	-	-
325	67075.43	121840.76	-	-	-
326	67059.08	121839.08	-	-	-
327	67040.12	121839.09	-	-	-
328	67000.03	121843.42	-	-	-
329	66992.17	121844.2	-	-	-
330	66933.41	121857.78	-	-	-
331	66904.08	121876.09	-	-	-
332	66863.57	121881.47	-	-	-
333	66848.36	121877.14	-	-	-
334	66807.14	121839.42	-	-	-
335	66790.85	121832.05	-	-	-
336	66716.12	121829.63	-	-	-
337	66705.35	121826.46	-	-	-
338	66754.31	121770.58	-	-	-
339	66775.36	121731.38	-	-	-
340	66772.89	121713.12	-	-	-
341	66754.24	121694.85	-	-	-
342	66741.16	121690.12	-	-	-
343	66724.36	121691.5	-	-	-
344	66711.25	121693.01	-	-	-
345	66690.05	121689.24	-	-	-
346	66671.29	121680.07	-	-	-
347	66661.56	121668.64	-	-	-
348	66640.72	121628.26	-	-	-
349	66640.51	121616.21	-	-	-
350	66646.08	121571.62	-	-	-
2320					





ДОКУМЕНТ ПОДПИСАН  
ЭЛЕКТРОННОЙ ПОДПИСЬЮ  
Сертификат: 64575127400433833109200328139839306360  
Владелец: ФЕДЕРАЛЬНАЯ СЛУЖБА ГОСУДАРСТВЕННОЙ  
РЕГИСТРАЦИИ, КАДАСТРА И КАРТОГРАФИИ  
Действителен с 17.05.2022 по 10.08.2023

полное наименование должности

инициалы, фамилия

Земельный участок		вид объекта недвижимости		Всего листов выписки: 842	
Лист № 314 раздела 4.2		Всего листов раздела 4.2: 580		Всего разделов: 8	
28.10.2022г. № КУВИ-001/2022-191121903					
Кадастровый номер: 78:42:0016202:7					
351	66632.47	121544.78	-	-	-
352	66626.53	121531.04	-	-	-
353	66619.07	121529.64	-	-	-
354	66612.98	121515.05	-	-	-
355	66588.21	121493.31	-	-	-
356	66559.83	121480.36	-	-	-
357	66529.24	121480.74	-	-	-
358	66524.64	121483.25	-	-	-
359	66509.31	121477.81	-	-	-
360	66504.64	121465.06	-	-	-
361	66504.78	121460.44	-	-	-
362	66509.13	121439.54	-	-	-
363	66509.74	121419.87	-	-	-
364	66504.58	121406.62	-	-	-
365	66494.61	121402.41	-	-	-
366	66482.24	121393.11	-	-	-
367	66453.05	121381.91	-	-	-
368	66447.31	121378.05	-	-	-
369	66441.82	121380.74	-	-	-
370	66384.42	121393.48	-	-	-
371	66316.71	121421.25	-	-	-
372	66299.46	121422.15	-	-	-
373	66263.98	121471.22	-	-	-
374	66268.74	121461.46	-	-	-
375	66265.02	121455.23	-	-	-
376	66263.42	121448.22	-	-	-
377	66263.41	121445.82	-	-	-
378	66277.5	121383.62	-	-	-
379	66278.21	121381.24	-	-	-
380	66278.95	121378.92	-	-	-
381	66280.46	121376.8	-	-	-
382	66294.55	121356.92	-	-	-
383	66296.01	121354.97	-	-	-
2321					
 <b>ДОКУМЕНТ ПОДПИСАН</b> <b>ЭЛЕКТРОННОЙ ПОДПИСЬЮ</b> Владелец: ФЕДЕРАЛЬНАЯ СЛУЖБА ГОСУДАРСТВЕННОЙ РЕГИСТРАЦИИ, КАДАСТРА И КАРТОГРАФИИ Действителен: с 17.05.2022 по 10.08.2023					
полное наименование должности				инициалы, фамилия	

Земельный участок		вид объекта недвижимости		Всего листов выписки: 842	
Лист № 315 раздела 4.2	Всего листов раздела 4.2: 580	Всего разделов: 8			
28.10.2022г. № КУВИ-001/2022-191121903					
Кадастровый номер: 78:42:0016202:7					
384	66299.36	121351.37	-	-	-
385	66320.01	121330.3	-	-	-
386	66328.19	121324.82	-	-	-
387	66369.24	121296.54	-	-	-
388	66371.31	121295.23	-	-	-
389	66373.25	121293.71	-	-	-
390	66374.84	121291.82	-	-	-
391	66378.15	121288.17	-	-	-
392	66382.67	121282.28	-	-	-
393	66398.77	121263.68	-	-	-
394	66411.73	121248.8	-	-	-
395	66421.86	121237.68	-	-	-
396	66430.24	121228.63	-	-	-
397	66431.92	121226.83	-	-	-
398	66446.63	121210.18	-	-	-
399	66477.2	121177.86	-	-	-
400	66480.7	121174.35	-	-	-
401	66485.13	121169.27	-	-	-
402	66491.99	121162.64	-	-	-
403	66497.27	121157.08	-	-	-
404	66538.49	121118.17	-	-	-
405	66557.97	121103.03	-	-	-
406	66580.95	121084.95	-	-	-
407	66620.06	121053.93	-	-	-
408	66623.89	121055.21	-	-	-
409	66628.29	121055.22	-	-	-
410	66631.94	121053.1	-	-	-
411	66634.69	121049.78	-	-	-
412	66635.98	121045.53	-	-	-
413	66637.3	121041.68	-	-	-
414	66639.55	121038.02	-	-	-
415	66641.01	121036.53	-	-	-
416	66642.38	121035.05	-	-	-
2322					
 <p>ДОКУМЕНТ ПОДПИСАН ЭЛЕКТРОННОЙ ПОДПИСЬЮ Сертификат: 64575127400433833109200328139839306360 Владелец: ФЕДЕРАЛЬНАЯ СЛУЖБА ГОСУДАРСТВЕННОЙ РЕГИСТРАЦИИ, КАДАСТРА И КАРТОГРАФИИ Действителен: с 17.05.2022 по 10.08.2023</p>					
полное наименование должности					
инициалы, фамилия					

Земельный участок		вид объекта недвижимости		Всего листов выписки: 842	
Лист № 316 раздела 4.2		Всего листов раздела 4.2: 580		Всего разделов: 8	
28.10.2022г. № КУВИ-001/2022-191121903					
Кадастровый номер: 78:42:0016202:7					
417	66643.46	121038.57	-	-	-
418	66718.57	120965.27	-	-	-
419	66726.72	120957.08	-	-	-
420	66735.48	120946.88	-	-	-
421	66742.32	120932.67	-	-	-
422	66743.09	120928.76	-	-	-
423	66740.82	120927.46	-	-	-
424	66745.72	120912.92	-	-	-
425	66769.91	120846.4	-	-	-
426	66774.86	120831.85	-	-	-
427	66785.61	120793.11	-	-	-
428	66787.04	120788.09	-	-	-
429	66788.29	120783.35	-	-	-
430	66792.14	120767.82	-	-	-
431	66813.31	120775.44	-	-	-
432	66851.87	120789.32	-	-	-
433	66863.59	120760.53	-	-	-
434	66846.98	120748.5	-	-	-
435	66825.87	120733.11	-	-	-
436	66807.69	120719.85	-	-	-
437	66804.15	120717.9	-	-	-
438	66801.34	120714.82	-	-	-
439	66801.98	120710.61	-	-	-
440	66802.62	120705.65	-	-	-
441	66802.82	120703.01	-	-	-
442	66872.18	120725.64	-	-	-
443	66885.18	120671.2	-	-	-
444	66810.4	120662.7	-	-	-
445	66811.07	120659.04	-	-	-
446	66817.05	120617.9	-	-	-
447	66814.59	120617.51	-	-	-
448	66814.68	120614.24	-	-	-
449	66813.94	120611.23	-	-	-
2323					
 ДОКУМЕНТ ПОДПИСАН ЭЛЕКТРОННОЙ ПОДПИСЬЮ Владелец: ФЕДЕРАЛЬНАЯ СЛУЖБА ГОСУДАРСТВЕННОЙ РЕГИСТРАЦИИ, КАДАСТРА И КАРТОГРАФИИ Действителен с 17.05.2022 по 10.08.2023					
полное наименование должности					инициалы, фамилия

Земельный участок		вид объекта недвижимости		Всего листов выписки: 842	
Лист № 317 раздела 4.2		Всего листов раздела 4.2: 580		Всего разделов: 8	
28.10.2022г. № КУВИ-001/2022-191121903					
Кадастровый номер: 78:42:0016202:7					
450	66816.19	120596.25	-	-	-
451	66818.58	120584.1	-	-	-
452	66823.57	120575.7	-	-	-
453	66834.43	120565.57	-	-	-
454	66876.62	120535.4	-	-	-
455	66884.85	120529.97	-	-	-
456	66916	120509.99	-	-	-
457	66940.26	120497.72	-	-	-
458	67009.47	120465.06	-	-	-
459	67076.03	120427.6	-	-	-
460	67096.99	120420.56	-	-	-
461	67099.39	120420.01	-	-	-
462	67148.86	120428.82	-	-	-
463	67155.74	120430.75	-	-	-
464	67159.07	120431.69	-	-	-
465	67165.81	120433.68	-	-	-
466	67199.1	120453.21	-	-	-
467	67220.19	120467.99	-	-	-
1	67233.55	120479.33	-	-	-
2324					



ДОКУМЕНТ ПОДПИСАН  
ЭЛЕКТРОННОЙ ПОДПИСЬЮ  
Сертификат: 64575127400433833109200328139839306360  
Владелец: ФЕДЕРАЛЬНАЯ СЛУЖБА ГОСУДАРСТВЕННОЙ  
РЕГИСТРАЦИИ, КАДАСТРА И КАРТОГРАФИИ  
Действителен с 17.05.2022 по 10.08.2023

ПОЛНОЕ НАИМЕНОВАНИЕ ДОЛЖНОСТИ

ИНИЦИАЛЫ, ФАМИЛИЯ



Земельный участок	
вид объекта недвижимости	
Лист № 318 раздела 4.2	Всего листов раздела 4.2: 580
Всего листов выписки: 842	
28.10.2022г. № КУВИ-001/2022-191121903	
Кадастровый номер: 78:42:0016202:7	

Сведения о характерных точках границы части (частей) земельного участка  
 Учетный номер части: 78:42:0016202:7/81

Номер точки	Координаты, м		Описание закрепления на местности	Средняя квадратичная погрешность определения координат характерных точек границ земельного участка, м
	X	Y		
1	2	3	4	5
1	67596.76	120812.81	-	-
2	67587.9	120813.09	-	-
3	67586.85	120812.86	-	-
4	67584.24	120813.35	-	-
5	67569.08	120814.13	-	-
6	67567.82	120813.3	-	-
7	67565.51	120816.47	-	-
8	67565.62	120816.64	-	-
9	67567.98	120818.19	-	-
10	67584.72	120817.33	-	-
11	67586.79	120816.94	-	-
12	67587.52	120817.11	-	-
13	67595.9	120816.83	-	-
14	67746.7	120890.34	-	-
15	67779.97	120915.79	-	-
16	67843.74	121001.2	-	-
17	67882.23	121052.15	-	-
18	67938.25	121135.23	-	-
19	67968.13	121234.77	-	-
20	67968.7	121259.89	-	-
21	67973.93	121265.5	-	-
22	67974.15	121259.87	-	-
23	67972.64	121258.25	-	-
24	67972.13	121234.17	-	-
25	67941.91	121133.49	-	-
26	67885.39	121049.67	-	-
27	67846.94	120998.8	-	-



ДОКУМЕНТ ПОДПИСАН

ЭЛЕКТРОННОЙ ПОДПИСЬЮ

Сертификат: 64575127400433833109200328139839306360

Владелец: ФЕДЕРАЛЬНАЯ СЛУЖБА ГОСУДАРСТВЕННОЙ

РЕГИСТРАЦИИ, КАДАСТРА И КАРТОГРАФИИ


Действителен: с 17.05.2022 по 10.08.2023

ПОЛНОЕ НАИМЕНОВАНИЕ ДОЛЖНОСТИ

ИНИЦИАЛЫ, ФАМИЛИЯ

2325

Земельный участок			
вид объекта недвижимости			
Лист № 319 раздела 4.2	Всего листов раздела 4.2: 580	Всего разделов: 8	Всего листов выписки: 842
28.10.2022г. № КУВИ-001/2022-191121903			
Кадастровый номер: 78:42:0016202:7			
28	67782.85	120912.95	-
29	67748.78	120886.9	-
1	67596.76	120812.81	-



ПОЛНОЕ НАИМЕНОВАНИЕ ДОЛЖНОСТИ

ИНИЦИАЛЫ, ФАМИЛИЯ

Земельный участок	
вид объекта недвижимости	
Лист № 320 раздела 4.2	Всего листов раздела 4.2: 580
Всего листов выписки: 842	
28.10.2022г. № КУВИ-001/2022-191121903	
Кадастровый номер: 78:42:0016202:7	

Сведения о характерных точках границы части (частей) земельного участка  
 Учетный номер части: 78:42:0016202:7/82

Номер точки	Координаты, м		Описание закрепления на местности	Средняя квадратичная погрешность определения координат характерных точек границ земельного участка, м
	X	Y		
1	2	3	4	5
1	66826.62	120780.23	-	-
2	66818.02	120777.13	-	-
3	66834.6	120796.84	-	0.1
4	66840.04	120804.03	-	0.1
5	66836.31	120831.83	-	0.1
6	66831.51	120864.48	-	0.1
7	66823.62	120910.62	-	0.1
8	66817.36	120951.03	-	0.1
9	66813.57	120974.43	-	0.1
10	66780.83	120988	-	0.1
11	66757.05	120997.05	-	0.1
12	66716.11	121014.86	-	0.1
13	66679.71	121030.2	-	0.1
14	66640.58	121044.99	-	0.1
15	66615.83	121076.09	-	0.1
16	66590.17	121107.11	-	0.1
17	66592.37	121137.48	-	0.1
18	66594.32	121160.97	-	0.1
19	66590.72	121170.42	-	0.1
20	66599.27	121173.57	-	0.1
21	66602.76	121164.09	-	0.1
22	66599.14	121162.78	-	0.1
23	66596.95	121137.13	-	0.1
24	66594.89	121108.62	-	0.1
25	66619.4	121078.99	-	0.1
26	66643.4	121048.84	-	0.1
27	66681.42	121034.47	-	0.1



ДОКУМЕНТ ПОДПИСАН

ЭЛЕКТРОННОЙ ПОДПИСЬЮ

Сертификат: 64575127400433833109200328139839306360

Владелец: ФЕДЕРАЛЬНАЯ СЛУЖБА ГОСУДАРСТВЕННОЙ

РЕГИСТРАЦИИ, КАДАСТРА И КАРТОГРАФИИ

Действителен: с 17.05.2022 по 10.08.2023


полное наименование должности

инициалы, фамилия

2327

Земельный участок		вид объекта недвижимости		Всего листов выписки: 842	
Лист № 321 раздела 4.2	Всего листов раздела 4.2: 580	Всего разделов: 8			
28.10.2022г. № КУВИ-001/2022-191121903					
Кадастровый номер: 78:42:0016202:7					
28	66717.92	121019.09	-	0.1	
29	66758.79	121001.31	-	0.1	
30	66782.53	120992.27	-	0.1	
31	66817.7	120977.7	-	0.1	
32	66821.91	120951.75	-	0.1	
33	66828.16	120911.36	-	0.1	
34	66830.37	120898.43	-	-	
35	66829.93	120898.37	-	-	
36	66831.27	120890.46	-	-	
37	66837.87	120852.91	-	-	
38	66840.87	120832.47	-	0.1	
39	66844.85	120802.77	-	0.1	
40	66838.2	120793.97	-	0.1	
1	66826.62	120780.23	-	-	

2328



ПОЛНОЕ НАИМЕНОВАНИЕ ДОЛЖНОСТИ

ИНИЦИАЛЫ, ФАМИЛИЯ


Земельный участок	
вид объекта недвижимости	
Лист № 322 раздела 4.2	Всего листов раздела 4.2: 580
Всего разделов: 8	
Всего листов выписки: 842	
28.10.2022г. № КУВИ-001/2022-191121903	
Кадастровый номер: 78:42:0016202:7	

Сведения о характерных точках границы части (частей) земельного участка  
Учетный номер части: 78:42:0016202:7/83

Номер точки	Координаты, м		Описание закрепления на местности	Средняя квадратичная погрешность определения координат характерных точек границ земельного участка, м
	X	Y		
1	2	3	4	5
1	67172.23	120697.15	-	0.01
2	67168.23	120697.15	-	0.01
3	67168.23	120701.15	-	0.01
4	67172.23	120701.15	-	0.01
1	67172.23	120697.15	-	0.01

Система координат СК-1964

2329



ПОЛНОЕ НАИМЕНОВАНИЕ ДОЛЖНОСТИ

ИНИЦИАЛЫ, ФАМИЛИЯ


Земельный участок	
вид объекта недвижимости	
Лист № 323 раздела 4.2	Всего листов раздела 4.2: 580
Всего разделов: 8	
Всего листов выписки: 842	
28.10.2022г. № КУВИ-001/2022-191121903	
Кадастровый номер: 78:42:0016202:7	

Сведения о характерных точках границы части (частей) земельного участка  
Учетный номер части: 78:42:0016202:7/84

Номер точки	Координаты, м		Описание закрепления на местности	Средняя квадратичная погрешность определения координат характерных точек границ земельного участка, м
	X	Y		
1	2	3	4	5
1	67318.25	120535.88	-	0.1
2	67319.41	120534.8	-	-
3	67309.83	120535.4	-	0.1
4	67313.78	120537.48	-	0.1
1	67318.25	120535.88	-	0.1

Система координат СК-1964

2330



ПОЛНОЕ НАИМЕНОВАНИЕ ДОЛЖНОСТИ

ИНИЦИАЛЫ, ФАМИЛИЯ

Земельный участок	
вид объекта недвижимости	
Лист № 324 раздела 4.2	Всего листов раздела 4.2: 580
Всего листов выписки: 842	
28.10.2022г. № КУВИ-001/2022-191121903	
Кадастровый номер: 78:42:0016202:7	

Сведения о характерных точках границы части (частей) земельного участка  
 Учетный номер части: 78:42:0016202:7/85

Система координат СК-1964

Номер точки	Координаты, м		Описание закрепления на местности	Средняя квадратичная погрешность определения координат характерных точек границ земельного участка, м
	X	Y		
1	2	3	4	5
1	68282.24	122178.57	-	-
2	68282.26	122178.71	-	-
3	68283.57	122179.45	-	-
4	68284.23	122179.61	-	-
1	68282.24	122178.57	-	-
1	68260.19	122163.11	-	-
2	68260.05	122161.93	-	-
3	68258.24	122163.05	-	-
4	68261.06	122164.41	-	-
5	68260.71	122163.88	-	-
1	68260.19	122163.11	-	-
1	68160.14	122170.51	-	-
2	68164.18	122168.41	-	-
3	68161.98	122168.52	-	-
4	68161.1	122169	-	-
5	68160.25	122169.91	-	-
1	68160.14	122170.51	-	-
1	68241.61	122156.39	-	-
2	68240.41	122156.07	-	-
3	68235.48	122157.07	-	-
4	68241.29	122156.94	-	-
5	68243.28	122157.48	-	-
1	68241.61	122156.39	-	-
1	68251.51	122158.69	-	-
2	68247.48	122158.63	-	-
3	68249.9	122159.29	-	-
4	68252.01	122162.85	-	-



ДОКУМЕНТ ПОДПИСАН

ЭЛЕКТРОННОЙ ПОДПИСЬЮ

Сертификат: 64575127400433833109200328139839306360


Владелец: ФЕДЕРАЛЬНАЯ СЛУЖБА ГОСУДАРСТВЕННОЙ

РЕГИСТРАЦИИ, КАДАСТРА И КАРТОГРАФИИ

Действителен: с 17.05.2022 по 10.08.2023

полное наименование должности

инициалы, фамилия

Земельный участок		вид объекта недвижимости		Всего листов выписки: 842	
Лист № 325 раздела 4.2		Всего листов раздела 4.2: 580		Всего разделов: 8	
28.10.2022г. № КУВИ-001/2022-191121903					
Кадастровый номер: 78:42:001 6202:7					
5	68252.25	122162.9	-	-	-
6	68252.14	122160.05	-	-	-
1	68251.51	122158.69	-	-	-
1	68124.17	122184.36	-	-	-
2	68136.07	122187.62	-	-	-
3	68137.65	122187.68	-	-	-
4	68139.24	122187.62	-	-	-
5	68140.82	122187.42	-	-	-
6	68142.38	122187.1	-	-	-
7	68140.33	122186.86	-	-	-
1	68124.17	122184.36	-	-	-
1	68158.93	122171.7	-	-	-
2	68157.37	122172.51	-	-	-
3	68151.53	122182.19	-	-	-
4	68152.74	122181.58	-	-	-
5	68154.61	122180.18	-	-	-
6	68158.47	122174.14	-	-	-
1	68158.93	122171.7	-	-	-
1	68288.93	122181.31	-	-	-
2	68287.38	122180.95	-	-	-
3	68291.79	122186.69	-	-	-
4	68294.82	122193.28	-	-	-
5	68299.17	122199.21	-	-	-
6	68299.97	122199.47	-	-	-
7	68298.72	122196.93	-	-	-
8	68297.17	122194.71	-	-	-
9	68297.21	122193.32	-	-	-
10	68295.56	122192.25	-	-	-
11	68294.2	122190.29	-	-	-
12	68293.34	122186.36	-	-	-
13	68291.97	122183.86	-	-	-
1	68288.93	122181.31	-	-	-
1	68269.22	122169.13	-	-	-
2332					
 <b>ДОКУМЕНТ ПОДПИСАН</b> <b>ЭЛЕКТРОННОЙ ПОДПИСЬЮ</b> Владелец: ФЕДЕРАЛЬНАЯ СЛУЖБА ГОСУДАРСТВЕННОЙ РЕГИСТРАЦИИ, КАДАСТРА И КАРТОГРАФИИ Действителен: с 17.05.2022 по 10.08.2023					
полное наименование должности					
инициалы, фамилия					



Земельный участок		вид объекта недвижимости		Всего листов выписки: 842	
Лист № 326 раздела 4.2		Всего листов раздела 4.2: 580		Всего разделов: 8	
28.10.2022г. № КУВИ-001/2022-191121903					
Кадастровый номер: 78:42:001 6202:7					
2	68266.15	122167.36	-	-	-
3	68273.88	122173.65	-	-	-
4	68281.54	122177.63	-	-	-
5	68282.07	122175.69	-	-	-
6	68281.82	122175.32	-	-	-
7	68276.28	122172.95	-	-	-
8	68271.64	122169.78	-	-	-
1	68269.22	122169.13	-	-	-
1	68195.2	122155.06	-	-	-
2	68193.5	122155	-	-	-
3	68191.8	122155.07	-	-	-
4	68190.11	122155.3	-	-	-
5	68188.45	122155.67	-	-	-
6	68186.82	122156.18	-	-	-
7	68185.25	122156.83	-	-	-
8	68183.73	122157.61	-	-	-
9	68182.29	122158.52	-	-	-
10	68180.94	122159.55	-	-	-
11	68174.52	122161.97	-	-	-
12	68170.41	122165.1	-	-	-
13	68196.52	122155.23	-	-	-
1	68195.2	122155.06	-	-	-
1	68202.59	122154.91	-	-	-
2	68199.7	122155.46	-	-	-
3	68200.3	122155.64	-	-	-
4	68201.91	122156.29	-	-	-
5	68203.46	122157.07	-	-	-
6	68213.14	122158.9	-	-	-
7	68225.23	122157.29	-	-	-
8	68226.73	122157.26	-	-	-
1	68202.59	122154.91	-	-	-
1	68660.66	122092.12	-	-	-
2	68642.43	122100.95	-	-	-
2333					
полное наименование должности		ДОКУМЕНТ ПОДПИСАН		ИНИЦИАЛЫ, ФАМИЛИЯ	
		ЭЛЕКТРОННОЙ ПОДПИСЬЮ			
		Сертификат: 64575127400433833109200328139839306360			
		Владелец: ФЕДЕРАЛЬНАЯ СЛУЖБА ГОСУДАРСТВЕННОЙ			
		РЕГИСТРАЦИИ, КАДАСТРА И КАРТОГРАФИИ			
		Действителен с 17.05.2022 по 10.08.2023			

Земельный участок		вид объекта недвижимости		Всего листов выписки: 842	
Лист № 327 раздела 4.2	Всего листов раздела 4.2: 580	Всего разделов: 8			
28.10.2022г. № КУВИ-001/2022-191121903					
Кадастровый номер: 78:42:0016202:7					
3	68640	122101.63	-	-	-
4	68635.06	122103.02	-	-	-
5	68620.63	122107.88	-	-	-
6	68604.86	122116.08	-	-	-
7	68602.3	122115.87	-	-	-
8	68590.09	122122.04	-	-	-
9	68561.57	122140.63	-	-	-
10	68559.39	122141.79	-	-	-
11	68554.66	122143.56	-	-	-
12	68544.64	122144.96	-	-	-
13	68517.07	122146.25	-	-	-
14	68496.83	122146.46	-	-	-
15	68481.76	122147.44	-	-	-
16	68469	122147.92	-	-	-
17	68466.53	122147.77	-	-	-
18	68435.22	122157.17	-	-	-
19	68430.53	122158.93	-	-	-
20	68423.26	122160.83	-	-	-
21	68398.03	122164.8	-	-	-
22	68393.54	122165.69	-	-	-
23	68378.4	122169.38	-	-	-
24	68376.02	122169.88	-	-	-
25	68363.98	122173.04	-	-	-
26	68351.62	122174.9	-	-	-
27	68344.26	122176.36	-	-	-
28	68336.93	122177.46	-	-	-
29	68314.75	122179.96	-	-	-
30	68294.53	122171.45	-	-	-
31	68291.03	122169.98	-	-	-
32	68288.82	122168.89	-	-	-
33	68265.92	122159.55	-	-	-
34	68236.92	122150.62	-	-	-
35	68230.51	122149.13	-	-	-
2334					
ДОКУМЕНТ ПОДПИСАН ЭЛЕКТРОННОЙ ПОДПИСЬЮ					
Сертификат: 64575127400433833109200328139839306360					
Владелец: ФЕДЕРАЛЬНАЯ СЛУЖБА ГОСУДАРСТВЕННОЙ РЕГИСТРАЦИИ, КАДАСТРА И КАРТОГРАФИИ					
Действителен: с 17.05.2022 по 10.08.2023					
ИНИЦИАЛЫ, ФАМИЛИЯ					
ПОЛНОЕ НАИМЕНОВАНИЕ ДОЛЖНОСТИ					

Земельный участок		вид объекта недвижимости		Всего листов выписки: 842	
Лист № 328 раздела 4.2		Всего листов раздела 4.2: 580		Всего разделов: 8	
28.10.2022г. № КУВИ-001/2022-191121903					
Кадастровый номер: 78:42:0016202:7					
36	68205.49	122149.35	-	-	-
37	68199	122138.65	-	-	-
38	68170.98	122155.8	-	-	-
39	68159.67	122141.96	-	-	-
40	68156.91	122142.94	-	-	-
41	68145.75	122148.49	-	-	-
42	68129.67	122158.27	-	-	-
43	68093.76	122168.88	-	-	-
44	68095	122170.88	-	-	-
45	68099.05	122174.28	-	-	-
46	68107.71	122179.72	-	-	-
47	68109.16	122182.23	-	-	-
48	68109.66	122184.6	-	-	-
49	68110.84	122185.51	-	-	-
50	68119.5	122183.75	-	-	-
51	68124.18	122183.32	-	-	-
52	68140.42	122185.87	-	-	-
53	68142.94	122185.84	-	-	-
54	68145.76	122185.07	-	-	-
55	68150.69	122182.61	-	-	-
56	68157.02	122172.13	-	-	-
57	68159.05	122171.08	-	-	-
58	68159.35	122169.47	-	-	-
59	68160.53	122168.17	-	-	-
60	68161.58	122167.59	-	-	-
61	68164.2	122167.45	-	-	-
62	68168.78	122165.72	-	-	-
63	68174.28	122161.53	-	-	-
64	68180.69	122159.11	-	-	-
65	68182.07	122158.06	-	-	-
66	68183.54	122157.14	-	-	-
67	68185.08	122156.35	-	-	-
68	68186.69	122155.69	-	-	-
2335					





ДОКУМЕНТ ПОДПИСАН  
ЭЛЕКТРОННОЙ ПОДПИСЬЮ  
Сертификат: 64575127400433833109200328139839306360  
Владелец: ФЕДЕРАЛЬНАЯ СЛУЖБА ГОСУДАРСТВЕННОЙ  
РЕГИСТРАЦИИ, КАДАСТРА И КАРТОГРАФИИ  
Действителен с 17.05.2022 по 10.08.2023

полное наименование должности

инициалы, фамилия

Земельный участок		вид объекта недвижимости		Всего листов выписки: 842	
Лист № 329 раздела 4.2	Всего листов раздела 4.2: 580	Всего разделов: 8			
28.10.2022г. № КУВИ-001/2022-191121903					
Кадастровый номер: 78:42:001 6202:7					
69	68188.34	122155.18	-	-	-
70	68190.04	122154.8	-	-	-
71	68191.76	122154.57	-	-	-
72	68193.49	122154.49	-	-	-
73	68195.22	122154.56	-	-	-
74	68196.94	122154.78	-	-	-
75	68197.44	122154.89	-	-	-
76	68198.67	122154.42	-	-	-
77	68202.58	122153.91	-	-	-
78	68227.79	122156.36	-	-	-
79	68233.3	122156.5	-	-	-
80	68238.09	122155.2	-	-	-
81	68240.49	122155.07	-	-	-
82	68242.11	122155.51	-	-	-
83	68245.2	122157.61	-	-	-
84	68252.02	122157.8	-	-	-
85	68252.98	122159.06	-	-	-
86	68253.18	122163.1	-	-	-
87	68255.17	122163.51	-	-	-
88	68255.76	122163.25	-	-	-
89	68258.04	122161.68	-	-	-
90	68260.72	122160.99	-	-	-
91	68261.36	122163.24	-	-	-
92	68261.82	122163.59	-	-	-
93	68265.09	122166.1	-	-	-
94	68269.46	122168.58	-	-	-
95	68271.89	122169.23	-	-	-
96	68276.55	122172.41	-	-	-
97	68282.17	122174.82	-	-	-
98	68282.69	122175.7	-	-	-
99	68282.07	122177.61	-	-	-
100	68282.13	122177.94	-	-	-
101	68286.23	122180.08	-	-	-
2336					
ДОКУМЕНТ ПОДПИСАН					
ЭЛЕКТРОННОЙ ПОДПИСЬЮ					
Сертификат: 64575127400433833109200328139839306360					
Владелец: ФЕДЕРАЛЬНАЯ СЛУЖБА ГОСУДАРСТВЕННОЙ					
РЕГИСТРАЦИИ, КАДАСТРА И КАРТОГРАФИИ					
Действителен с 17.05.2022 по 10.08.2023					
ИНИЦИАЛЫ, ФАМИЛИЯ					
ПОЛНОЕ НАИМЕНОВАНИЕ ДОЛЖНОСТИ					

Земельный участок		вид объекта недвижимости	
Лист № 330 раздела 4.2	Всего листов раздела 4.2: 580	Всего разделов: 8	Всего листов выписки: 842
28.10.2022г. № КУВИ-001/2022-191121903			
Кадастровый номер: 78:42:001 6202:7			
102	68289.19	122180.77	-
103	68292.45	122183.5	-
104	68293.91	122186.16	-
105	68294.39	122188.99	-
106	68295.32	122191.05	-
107	68297.85	122193	-
108	68297.72	122194.45	-
109	68300.36	122198.69	-
110	68300.72	122199.71	-
111	68302.06	122200.14	-
112	68327.45	122197.05	-
113	68328.72	122197.66	-
114	68334.4	122195.95	-
115	68338.37	122196.31	-
116	68358.15	122204.51	-
117	68377.25	122204.71	-
118	68394.09	122194.78	-
119	68399.19	122195.54	-
120	68401.27	122194.76	-
121	68408.41	122195.83	-
122	68417.75	122193.74	-
123	68447.29	122199.57	-
124	68455.02	122199.58	-
125	68463.27	122198.73	-
126	68466.32	122198.39	-
127	68476.41	122197.09	-
128	68494.48	122193.82	-
129	68503.89	122191.17	-
130	68515.78	122185.04	-
131	68534.8	122183.05	-
132	68567.22	122185.79	-
133	68576.39	122184.05	-
134	68592.53	122186.66	-
2337			
полное наименование должности			инициалы, фамилия
 ДОКУМЕНТ ПОДПИСАН ЭЛЕКТРОННОЙ ПОДПИСЬЮ Владелец: ФЕДЕРАЛЬНАЯ СЛУЖБА ГОСУДАРСТВЕННОЙ РЕГИСТРАЦИИ, КАДАСТРА И КАРТОГРАФИИ Действителен с 17.05.2022 по 10.08.2023			

Земельный участок		вид объекта недвижимости		Всего листов выписки: 842	
Лист № 331 раздела 4.2	Всего листов раздела 4.2: 580	Всего разделов: 8			
28.10.2022г. № КУВИ-001/2022-191121903					
Кадастровый номер: 78:42:001 6202:7					
135	68602.5	122186.95	-	-	-
136	68619.38	122185.83	-	-	-
137	68641.13	122182.34	-	-	-
138	68650.09	122180.89	-	-	-
139	68653.07	122181.06	-	-	-
140	68654.8	122180.87	-	-	-
141	68678.96	122181.87	-	-	-
142	68684.8	122181.38	-	-	-
143	68708.5	122176.88	-	-	-
144	68722.03	122176.8	-	-	-
145	68740.11	122175.34	-	-	-
146	68741.86	122175.13	-	-	-
147	68747.67	122174.38	-	-	-
148	68752.98	122172.61	-	-	-
149	68763.86	122172.28	-	-	-
150	68765.87	122172.02	-	-	-
151	68765.41	122168.75	-	-	-
152	68747.89	122168.83	-	-	-
153	68742.94	122167.72	-	-	-
154	68740.17	122168.01	-	-	-
155	68732.92	122167.12	-	-	-
156	68728.15	122165.83	-	-	-
157	68715.32	122158.63	-	-	-
158	68692.9	122139.26	-	-	-
159	68682.31	122128.86	-	-	-
160	68674.75	122118.99	-	-	-
1	68660.66	122092.12	-	-	-
1	66447.65	121279.08	-	-	-
2	66431.18	121280.24	-	-	-
3	66374.03	121292.78	-	-	-
4	66373.25	121293.71	-	-	-
5	66371.31	121295.23	-	-	-
6	66369.24	121296.54	-	-	-
2338					
 <p>ДОКУМЕНТ ПОДПИСАН ЭЛЕКТРОННОЙ ПОДПИСЬЮ Сертификат: 64575127400433833109200328139839306360 Владелец: ФЕДЕРАЛЬНАЯ СЛУЖБА ГОСУДАРСТВЕННОЙ РЕГИСТРАЦИИ, КАДАСТРА И КАРТОГРАФИИ Действителен с 17.05.2022 по 10.08.2023</p>					
полное наименование должности					
инициалы, фамилия					

Земельный участок		вид объекта недвижимости	
Лист № 332 раздела 4.2	Всего листов раздела 4.2: 580	Всего разделов: 8	Всего листов выписки: 842
28.10.2022г. № КУВИ-001/2022-191121903			
Кадастровый номер: 78:42:001 6202:7			
7	66328.19	121324.82	-
8	66320.01	121330.3	-
9	66299.36	121351.37	-
10	66296.01	121354.97	-
11	66294.55	121356.92	-
12	66280.46	121376.8	-
13	66278.95	121378.92	-
14	66278.21	121381.24	-
15	66277.5	121383.62	-
16	66263.41	121445.82	-
17	66263.42	121448.22	-
18	66265.02	121455.23	-
19	66268.74	121461.46	-
20	66264.81	121469.52	-
21	66266.55	121467.66	-
22	66299.46	121422.15	-
23	66316.71	121421.25	-
24	66349.72	121407.71	-
25	66370.71	121398.61	-
26	66376.16	121396.87	-
27	66384.42	121393.48	-
28	66392.05	121391.79	-
29	66402.33	121388.5	-
30	66413.23	121387.08	-
31	66441.82	121380.74	-
32	66447.31	121378.05	-
33	66453.05	121381.91	-
34	66482.24	121393.11	-
35	66494.61	121402.41	-
36	66502.04	121405.55	-
37	66502.19	121405.61	-
38	66504.58	121406.62	-
39	66509.74	121419.87	-
2339			
ДОКУМЕНТ ПОДПИСАН			
ЭЛЕКТРОННОЙ ПОДПИСЬЮ			
Сертификат: 64575127400433833109200328139839306360			
Владелец: ФЕДЕРАЛЬНАЯ СЛУЖБА ГОСУДАРСТВЕННОЙ			
РЕГИСТРАЦИИ, КАДАСТРА И КАРТОГРАФИИ			
Действителен с 17.05.2022 по 10.08.2023			
полное наименование должности			инициалы, фамилия

Земельный участок		вид объекта недвижимости		Всего листов выписки: 842	
Лист № 333 раздела 4.2		Всего листов раздела 4.2: 580		Всего разделов: 8	
28.10.2022г. № КУВИ-001/2022-191121903					
Кадастровый номер: 78:42:001 6202:7					
40	66509.73	121420.12	-	-	-
41	66510.45	121421.5	-	-	-
42	66509.39	121437.77	-	-	-
43	66509.17	121438.32	-	-	-
44	66509.13	121439.54	-	-	-
45	66504.78	121460.44	-	-	-
46	66504.64	121465.06	-	-	-
47	66509.31	121477.81	-	-	-
48	66524.64	121483.25	-	-	-
49	66529.24	121480.74	-	-	-
50	66536.04	121480.66	-	-	-
51	66536.22	121480.63	-	-	-
52	66536.83	121480.65	-	-	-
53	66559.83	121480.36	-	-	-
54	66568.91	121484.5	-	-	-
55	66575.63	121486.65	-	-	-
56	66583.21	121490.65	-	-	-
57	66584.69	121491.7	-	-	-
58	66588.21	121493.31	-	-	-
59	66593.64	121498.07	-	-	-
60	66605.01	121506.17	-	-	-
61	66611.37	121513.64	-	-	-
62	66612.98	121515.05	-	-	-
63	66613.4	121516.02	-	-	-
64	66613.54	121516.38	-	-	-
65	66619.07	121529.64	-	-	-
66	66626.53	121531.04	-	-	-
67	66626.72	121531.48	-	-	-
68	66627.95	121531.52	-	-	-
69	66629.81	121538.23	-	-	-
70	66636.63	121550.09	-	-	-
71	66646	121570.88	-	-	-
72	66646.08	121571.62	-	-	-
2340					



ДОКУМЕНТ ПОДПИСАН  
 ЭЛЕКТРОННОЙ ПОДПИСЬЮ  
 Сертификат: 64575127400433833109200328139839306360  
 Владелец: ФЕДЕРАЛЬНАЯ СЛУЖБА ГОСУДАРСТВЕННОЙ  
 РЕГИСТРАЦИИ, КАДАСТРА И КАРТОГРАФИИ  
 Действителен с 17.05.2022 по 10.08.2023

полное наименование должности

инициалы, фамилия



Земельный участок		вид объекта недвижимости		Всего листов выписки: 842	
Лист № 334 раздела 4.2	Всего листов раздела 4.2: 580	Всего разделов: 8			
28.10.2022г. № КУВИ-001/2022-191121903					
Кадастровый номер: 78:42:001 6202:7					
73	66646.32	121573.9	-	-	-
74	66644.6	121583.49	-	-	-
75	66644.1	121587.47	-	-	-
76	66643.01	121601.32	-	-	-
77	66641.41	121609.03	-	-	-
78	66640.55	121615.86	-	-	-
79	66640.83	121628.47	-	-	-
80	66658.09	121661.92	-	-	-
81	66667.39	121675.48	-	-	-
82	66669.06	121677.45	-	-	-
83	66674.54	121681.66	-	-	-
84	66690.05	121689.24	-	-	-
85	66711.25	121693.01	-	-	-
86	66724.36	121691.5	-	-	-
87	66730.26	121691.02	-	-	-
88	66734.13	121690.45	-	-	-
89	66737.85	121690.39	-	-	-
90	66741.16	121690.12	-	-	-
91	66751.76	121693.95	-	-	-
92	66754.03	121694.68	-	-	-
93	66754.24	121694.85	-	-	-
94	66754.51	121695.11	-	-	-
95	66770.96	121710	-	-	-
96	66772.33	121712.57	-	-	-
97	66772.89	121713.12	-	-	-
98	66772.98	121713.79	-	-	-
99	66775.82	121719.12	-	-	-
100	66777.05	121729.05	-	-	-
101	66775.46	121737.31	-	-	-
102	66765.97	121757.13	-	-	-
103	66738.43	121796.32	-	-	-
104	66729.3	121806.24	-	-	-
105	66720.8	121813.22	-	-	-
2341					
ДОКУМЕНТ ПОДПИСАН ЭЛЕКТРОННОЙ ПОДПИСЬЮ					
Сертификат: 64575127400433833109200328139839306360					
Владелец: ФЕДЕРАЛЬНАЯ СЛУЖБА ГОСУДАРСТВЕННОЙ РЕГИСТРАЦИИ, КАДАСТРА И КАРТОГРАФИИ					
Действителен: с 17.05.2022 по 10.08.2023					
ИНИЦИАЛЫ, ФАМИЛИЯ					
ПОЛНОЕ НАИМЕНОВАНИЕ ДОЛЖНОСТИ					

Земельный участок		вид объекта недвижимости		Всего листов выписки: 842	
Лист № 335 раздела 4.2		Всего листов раздела 4.2: 580		Всего разделов: 8	
28.10.2022г. № КУВИ-001/2022-191121903					
Кадастровый номер: 78:42:001 6202:7					
106	66714.64	121815.86	-	-	-
107	66709.43	121821.81	-	-	-
108	66709.46	121824.97	-	-	-
109	66711.43	121828.25	-	-	-
110	66712.34	121828.52	-	-	-
111	66733.67	121827.9	-	-	-
112	66759.16	121828.4	-	-	-
113	66794.36	121831.84	-	-	-
114	66805.15	121838.52	-	-	-
115	66807.14	121839.42	-	-	-
116	66848	121876.82	-	-	-
117	66849.25	121877.39	-	-	-
118	66862.71	121881.22	-	-	-
119	66871.38	121880.43	-	-	-
120	66901.57	121876.42	-	-	-
121	66910.55	121872.05	-	-	-
122	66918.89	121866.85	-	-	-
123	66928.79	121859.9	-	-	-
124	66931.25	121859.13	-	-	-
125	66933.41	121857.78	-	-	-
126	66941.45	121855.92	-	-	-
127	66956.73	121851.12	-	-	-
128	66980.79	121846.83	-	-	-
129	66981.35	121846.7	-	-	-
130	66995.26	121842.75	-	-	-
131	67000	121843.4	-	-	-
132	67029.55	121838.05	-	-	-
133	67047.63	121836.03	-	-	-
134	67058.2	121835.95	-	-	-
135	67074.04	121838.82	-	-	-
136	67082.14	121826.43	-	-	-
137	67084.52	121824.7	-	-	-
138	67087.08	121826.65	-	-	-
2342					



ДОКУМЕНТ ПОДПИСАН  
ЭЛЕКТРОННОЙ ПОДПИСЬЮ  
Сертификат: 64575127400433833109200328139839306360  
Владелец: ФЕДЕРАЛЬНАЯ СЛУЖБА ГОСУДАРСТВЕННОЙ  
РЕГИСТРАЦИИ, КАДАСТРА И КАРТОГРАФИИ  
Действителен с 17.05.2022 по 10.08.2023

полное наименование должности

инициалы, фамилия


Земельный участок		вид объекта недвижимости		Всего листов выписки: 842	
Лист № 336 раздела 4.2		Всего листов раздела 4.2: 580		Всего разделов: 8	
28.10.2022г. № КУВИ-001/2022-191121903					
Кадастровый номер: 78:42:0016202:7					
139	67086.56	121828.73	-	-	-
140	67082.29	121836.75	-	-	-
141	67081.62	121838.46	-	-	-
142	67078.05	121848.79	-	-	-
143	67082.37	121857.26	-	-	-
144	67088.01	121855.85	-	-	-
145	67098.03	121855	-	-	-
146	67130.95	121865.8	-	-	-
147	67169.65	121890.7	-	-	-
148	67177.13	121896.93	-	-	-
149	67183.98	121901.11	-	-	-
150	67184.8	121901.92	-	-	-
151	67199.13	121913.5	-	-	-
152	67219	121932.25	-	-	-
153	67230.4	121946.28	-	-	-
154	67239.64	121960.75	-	-	-
155	67241.2	121970.95	-	-	-
156	67240.51	121979.3	-	-	-
157	67244.91	122000.02	-	-	-
158	67244.07	122001.77	-	-	-
159	67253.23	122021.06	-	-	-
160	67260.58	122028.46	-	-	-
161	67280.1	122045.11	-	-	-
162	67286.87	122050.8	-	-	-
163	67287.79	122051.24	-	-	-
164	67301.87	122054.36	-	-	-
165	67311.47	122053.6	-	-	-
166	67323.47	122051.96	-	-	-
167	67324	122052.12	-	-	-
168	67324.5	122052.02	-	-	-
169	67326.67	122052.9	-	-	-
170	67331.93	122054.45	-	-	-
171	67337.05	122055.51	-	-	-
2343					





ДОКУМЕНТ ПОДПИСАН  
 ЭЛЕКТРОННОЙ ПОДПИСЬЮ  
 Сертификат: 64575127400433833109200328139839306360  
 Владелец: ФЕДЕРАЛЬНАЯ СЛУЖБА ГОСУДАРСТВЕННОЙ  
 РЕГИСТРАЦИИ, КАДАСТРА И КАРТОГРАФИИ  
 Действителен с 17.05.2022 по 10.08.2023


полное наименование должности

инициалы, фамилия

Земельный участок		вид объекта недвижимости		Всего листов выписки: 842	
Лист № 337 раздела 4.2	Всего листов раздела 4.2: 580	Всего разделов: 8			
28.10.2022г. № КУВИ-001/2022-191121903					
Кадастровый номер: 78:42:0016202:7					
172	67339.3	122054.34	-	-	-
173	67340.39	122053.16	-	-	-
174	67341.55	122053.1	-	-	-
175	67352.89	122054.51	-	-	-
176	67361.13	122059.08	-	-	-
177	67372.19	122062	-	-	-
178	67374.99	122062.51	-	-	-
179	67376.23	122063.07	-	-	-
180	67376.91	122063.25	-	-	-
181	67377.4	122063.6	-	-	-
182	67378.27	122063.99	-	-	-
183	67392.4	122073.57	-	-	-
184	67413.99	122084.79	-	-	-
185	67437.95	122101.25	-	-	-
186	67442.02	122103.71	-	-	-
187	67443.65	122105.17	-	-	-
188	67448.18	122108.28	-	-	-
189	67452.72	122113.28	-	-	-
190	67456.46	122116.62	-	-	-
191	67458.18	122119.28	-	-	-
192	67462.04	122123.53	-	-	-
193	67470.06	122137.54	-	-	-
194	67486.48	122155.88	-	-	-
195	67487.34	122156.65	-	-	-
196	67491.06	122163.5	-	-	-
197	67507.98	122170.61	-	-	-
198	67509.17	122170.74	-	-	-
199	67520.01	122167.9	-	-	-
200	67523.06	122166.93	-	-	-
201	67526.48	122166.23	-	-	-
202	67558.37	122158.13	-	-	-
203	67570.36	122155.31	-	-	-
204	67571.68	122154.87	-	-	-
2344					
 <p>ДОКУМЕНТ ПОДПИСАН ЭЛЕКТРОННОЙ ПОДПИСЬЮ Сертификат: 64575127400433833109200328139839306360 Владелец: ФЕДЕРАЛЬНАЯ СЛУЖБА ГОСУДАРСТВЕННОЙ РЕГИСТРАЦИИ, КАДАСТРА И КАРТОГРАФИИ Действителен: с 17.05.2022 по 10.08.2023</p>					
полное наименование должности					
инициалы, фамилия					


Земельный участок		вид объекта недвижимости	
Лист № 338 раздела 4.2	Всего листов раздела 4.2: 580	Всего разделов: 8	Всего листов выписки: 842
28.10.2022г. № КУВИ-001/2022-191121903			
Кадастровый номер: 78:42:0016202:7			
205	67583.32	122152.26	-
206	67588.62	122151.01	-
207	67613.26	122151.32	-
208	67617.78	122150.37	-
209	67625.55	122147.46	-
210	67628.98	122145.64	-
211	67649.06	122149.2	-
212	67667.59	122157.28	-
213	67670.27	122160.68	-
214	67670.73	122161.05	-
215	67679.66	122171.17	-
216	67703.23	122201.9	-
217	67711.71	122209.47	-
218	67718.38	122215.08	-
219	67733.67	122221.62	-
220	67754.42	122230.12	-
221	67770.1	122232.84	-
222	67788.01	122243.05	-
223	67806.54	122255.91	-
224	67825.26	122261.45	-
225	67866.8	122271.18	-
226	67889.18	122283.07	-
227	67906.35	122291.44	-
228	67914.24	122294.48	-
229	67929.53	122298.71	-
230	67944.08	122300.17	-
231	67963.77	122300.52	-
232	67977.89	122302.39	-
233	68000.06	122303.51	-
234	68001.18	122303.28	-
235	68005.24	122300.41	-
236	68014.87	122300.03	-
237	68020.96	122297.4	-
2345			
полное наименование должности			инициалы, фамилия
 ДОКУМЕНТ ПОДПИСАН ЭЛЕКТРОННОЙ ПОДПИСЬЮ Сертификат: 64575127400433833109200328139839306360 Владелец: ФЕДЕРАЛЬНАЯ СЛУЖБА ГОСУДАРСТВЕННОЙ РЕГИСТРАЦИИ, КАДАСТРА И КАРТОГРАФИИ Действителен с 17.05.2022 по 10.08.2023			


Земельный участок		вид объекта недвижимости	
Лист № 339 раздела 4.2	Всего листов раздела 4.2: 580	Всего разделов: 8	Всего листов выписки: 842
28.10.2022г. № КУВИ-001/2022-191121903			
Кадастровый номер: 78:42:001 6202:7			
238	68036.94	122294.69	-
239	68055.11	122289.78	-
240	68073.8	122283.08	-
241	68091.06	122273.73	-
242	68107.67	122269.5	-
243	68118.24	122265.73	-
244	68125.97	122264.86	-
245	68137.37	122261.86	-
246	68154.48	122255.18	-
247	68172	122250.22	-
248	68175.97	122248.48	-
249	68187.78	122239.68	-
250	68195.69	122235.12	-
251	68211.39	122229.64	-
252	68225.82	122226.38	-
253	68237.56	122218.19	-
254	68241.96	122217.62	-
255	68251.94	122219.55	-
256	68258.29	122218.62	-
257	68272.33	122212.52	-
258	68278.66	122211.16	-
259	68300.12	122203.05	-
260	68298.86	122199.64	-
261	68294.39	122193.53	-
262	68291.36	122186.95	-
263	68286.7	122180.89	-
264	68286.36	122180.71	-
265	68283.37	122180.02	-
266	68281.8	122179.11	-
267	68281.45	122178.16	-
268	68273.6	122174.07	-
269	68264.38	122166.57	-
270	68257.73	122163.36	-
2346			
ИНИЦИАЛЫ, ФАМИЛИЯ			
 <p>ДОКУМЕНТ ПОДПИСАН ЭЛЕКТРОННОЙ ПОДПИСЬЮ Сертификат: 64575127400433833109200328139839306360 Владелец: ФЕДЕРАЛЬНАЯ СЛУЖБА ГОСУДАРСТВЕННОЙ РЕГИСТРАЦИИ, КАДАСТРА И КАРТОГРАФИИ Действителен: с 17.05.2022 по 10.08.2023</p>			
ПОЛНОЕ НАИМЕНОВАНИЕ ДОЛЖНОСТИ			ИНИЦИАЛЫ, ФАМИЛИЯ

Земельный участок		вид объекта недвижимости		Всего листов выписки: 842	
Лист № 340 раздела 4.2	Всего листов раздела 4.2: 580	Всего разделов: 8			
28.10.2022г. № КУВИ-001/2022-191121903					
Кадастровый номер: 78:42:001 6202:7					
271	68255.96	122164.46	-	-	-
272	68253.61	122164.66	-	-	-
273	68252.28	122163.72	-	-	-
274	68252.27	122163.41	-	-	-
275	68251.69	122163.29	-	-	-
276	68249.57	122159.72	-	-	-
277	68245.46	122158.6	-	-	-
278	68244.97	122158.59	-	-	-
279	68244.64	122158.37	-	-	-
280	68241.23	122157.44	-	-	-
281	68225.27	122157.79	-	-	-
282	68213.13	122159.41	-	-	-
283	68203.29	122157.55	-	-	-
284	68201.77	122156.77	-	-	-
285	68200.19	122156.14	-	-	-
286	68198.64	122155.66	-	-	-
287	68196.88	122156	-	-	-
288	68167.4	122167.3	-	-	-
289	68160.02	122171.13	-	-	-
290	68159.36	122174.59	-	-	-
291	68155.37	122180.84	-	-	-
292	68153.18	122182.48	-	-	-
293	68148.85	122184.69	-	-	-
294	68148.48	122184.95	-	-	-
295	68147.06	122185.79	-	-	-
296	68145.58	122186.52	-	-	-
297	68144.05	122187.11	-	-	-
298	68142.47	122187.58	-	-	-
299	68140.85	122187.91	-	-	-
300	68139.22	122188.11	-	-	-
301	68137.57	122188.17	-	-	-
302	68135.93	122188.1	-	-	-
303	68124.2	122184.86	-	-	-
2347					
 ДОКУМЕНТ ПОДПИСАН ЭЛЕКТРОННОЙ ПОДПИСЬЮ Сертификат: 64575127400433833109200328139839306360 Владелец: ФЕДЕРАЛЬНАЯ СЛУЖБА ГОСУДАРСТВЕННОЙ РЕГИСТРАЦИИ, КАДАСТРА И КАРТОГРАФИИ Действителен с 17.05.2022 по 10.08.2023					
полное наименование должности					инициалы, фамилия

Земельный участок		вид объекта недвижимости		Всего листов выписки: 842	
Лист № 341 раздела 4.2	Всего листов раздела 4.2: 580	Всего разделов: 8			
28.10.2022г. № КУВИ-001/2022-191121903					
Кадастровый номер: 78:42:001 6202:7					
304	68115.23	122185.9	-	-	-
305	68114.47	122186.1	-	-	-
306	68110.86	122186.51	-	-	-
307	68110.26	122186.48	-	-	-
308	68109.8	122186.53	-	-	-
309	68107.34	122186.43	-	-	-
310	68104.9	122186.19	-	-	-
311	68102.48	122185.8	-	-	-
312	68100.09	122185.26	-	-	-
313	68097.73	122184.57	-	-	-
314	68095.43	122183.75	-	-	-
315	68093.17	122182.78	-	-	-
316	68092.62	122182.5	-	-	-
317	68092.3	122182.39	-	-	-
318	68088.73	122180.56	-	-	-
319	68080.99	122174.62	-	-	-
320	68079.53	122173	-	-	-
321	68058.49	122179.18	-	-	-
322	68050.82	122182.18	-	-	-
323	68032.87	122191.52	-	-	-
324	68025.15	122194.29	-	-	-
325	68015.49	122196.9	-	-	-
326	67985.1	122202.46	-	-	-
327	67973.12	122200.96	-	-	-
328	67949.97	122200.26	-	-	-
329	67945.64	122199.41	-	-	-
330	67936.82	122196.01	-	-	-
331	67900.58	122178.35	-	-	-
332	67884.68	122173.87	-	-	-
333	67852.57	122167.24	-	-	-
334	67831.72	122153.79	-	-	-
335	67819.88	122147.23	-	-	-
336	67796.89	122138.19	-	-	-
2348					
ДОКУМЕНТ ПОДПИСАН					
ЭЛЕКТРОННОЙ ПОДПИСЬЮ					
Сертификат: 64575127400433833109200328139839306360					
Владелец: ФЕДЕРАЛЬНАЯ СЛУЖБА ГОСУДАРСТВЕННОЙ					
РЕГИСТРАЦИИ, КАДАСТРА И КАРТОГРАФИИ					
Действителен с 17.05.2022 по 10.08.2023					
ИНИЦИАЛЫ, ФАМИЛИЯ					
ПОЛНОЕ НАИМЕНОВАНИЕ ДОЛЖНОСТИ					



Земельный участок		вид объекта недвижимости		Всего листов выписки: 842	
Лист № 342 раздела 4.2	Всего листов раздела 4.2: 580	Всего разделов: 8			
28.10.2022г. № КУВИ-001/2022-191121903					
Кадастровый номер: 78:42:0016202:7					
337	67783.28	122134.54	-	-	-
338	67774.96	122131.11	-	-	-
339	67757.59	122108.5	-	-	-
340	67745.71	122094.89	-	-	-
341	67737.71	122086.8	-	-	-
342	67728.69	122079.34	-	-	-
343	67722.42	122074.69	-	-	-
344	67708.88	122066.92	-	-	-
345	67695.37	122060.58	-	-	-
346	67680.01	122054.97	-	-	-
347	67669.08	122051.84	-	-	-
348	67647.66	122048.12	-	-	-
349	67635.31	122046.85	-	-	-
350	67624.33	122046.9	-	-	-
351	67607.92	122048.72	-	-	-
352	67597.28	122051.34	-	-	-
353	67570.52	122052.85	-	-	-
354	67540.21	122059.95	-	-	-
355	67516.79	122035.53	-	-	-
356	67504.81	122025.86	-	-	-
357	67467.2	122000.12	-	-	-
358	67443.69	121987.53	-	-	-
359	67424.55	121975.35	-	-	-
360	67408.56	121968.31	-	-	-
361	67376.43	121957.83	-	-	-
362	67355.81	121954.44	-	-	-
363	67342.58	121953.37	-	-	-
364	67338.44	121945.32	-	-	-
365	67334.56	121929.27	-	-	-
366	67328.08	121914.07	-	-	-
367	67310.35	121886.21	-	-	-
368	67290.77	121862.61	-	-	-
369	67265.89	121839.04	-	-	-
2349					
 <b>ДОКУМЕНТ ПОДПИСАН</b> <b>ЭЛЕКТРОННОЙ ПОДПИСЬЮ</b> Сертификат: 64575127400433833109200328139839306360 Владелец: ФЕДЕРАЛЬНАЯ СЛУЖБА ГОСУДАРСТВЕННОЙ РЕГИСТРАЦИИ, КАДАСТРА И КАРТОГРАФИИ Действителен с 17.05.2022 по 10.08.2023					
полное наименование должности				инициалы, фамилия	

Земельный участок		вид объекта недвижимости		Всего листов выписки: 842	
Лист № 343 раздела 4.2	Всего листов раздела 4.2: 580	Всего разделов: 8			
28.10.2022г. № КУВИ-001/2022-191121903					
Кадастровый номер: 78:42:0016202:7					
370	67246.7	121823.36	-	-	-
371	67223.76	121806.6	-	-	-
372	67177.34	121777.21	-	-	-
373	67170.22	121771.09	-	-	-
374	67159.94	121758.16	-	-	-
375	67154.04	121752.38	-	-	-
376	67141.93	121742.82	-	-	-
377	67127.67	121734.49	-	-	-
378	67112.24	121728.62	-	-	-
379	67096.05	121725.37	-	-	-
380	67079.54	121724.82	-	-	-
381	67071.31	121725.58	-	-	-
382	67055.17	121729.1	-	-	-
383	67036.53	121736.65	-	-	-
384	66975.98	121744.63	-	-	-
385	66958.58	121749.21	-	-	-
386	66934.99	121753.51	-	-	-
387	66914.27	121759.81	-	-	-
388	66915.49	121761.33	-	-	-
389	66918.24	121762.8	-	-	-
390	66926.61	121773.12	-	-	-
391	66927.43	121775.71	-	-	-
392	66927.83	121776.76	-	-	-
393	66935.94	121790.83	-	-	-
394	66936.07	121790.99	-	-	-
395	66952.1	121803.79	-	-	-
396	66954.36	121804.85	-	-	-
397	66956.88	121805.89	-	-	-
398	66958.46	121806.91	-	-	-
399	66958.67	121807.07	-	-	-
400	66961.67	121808.57	-	-	-
401	66962.91	121810.98	-	-	-
402	66963.87	121812.15	-	-	-
2350					
полное наименование должности					
 ДОКУМЕНТ ПОДПИСАН ЭЛЕКТРОННОЙ ПОДПИСЬЮ Сертификат: 64575127400433833109200328139839306360 Владелец: ФЕДЕРАЛЬНАЯ СЛУЖБА ГОСУДАРСТВЕННОЙ РЕГИСТРАЦИИ, КАДАСТРА И КАРТОГРАФИИ Действителен с 17.05.2022 по 10.08.2023					
					инициалы, фамилия


Земельный участок		вид объекта недвижимости		Всего листов выписки: 842	
Лист № 344 раздела 4.2		Всего листов раздела 4.2: 580		Всего разделов: 8	
28.10.2022г. № КУВИ-001/2022-191121903					
Кадастровый номер: 78:42:001 6202:7					
403	66964.94	121813.7	-	-	-
404	66965.89	121815.33	-	-	-
405	66966.72	121817.03	-	-	-
406	66967.4	121818.79	-	-	-
407	66967.95	121820.6	-	-	-
408	66968	121820.84	-	-	-
409	66968.04	121820.99	-	-	-
410	66968.36	121822.44	-	-	-
411	66968.62	121824.31	-	-	-
412	66968.74	121826.2	-	-	-
413	66968.71	121828.08	-	-	-
414	66968.53	121829.96	-	-	-
415	66968.2	121831.83	-	-	-
416	66967.74	121833.66	-	-	-
417	66967.59	121834.43	-	-	-
418	66967.52	121834.6	-	-	-
419	66967.47	121834.75	-	-	-
420	66967.31	121835.17	-	-	-
421	66966.91	121835.85	-	-	-
422	66966.41	121836.46	-	-	-
423	66965.81	121836.98	-	-	-
424	66965.13	121837.38	-	-	-
425	66964.39	121837.67	-	-	-
426	66963.62	121837.83	-	-	-
427	66962.83	121837.86	-	-	-
428	66962.05	121837.76	-	-	-
429	66935.86	121835.99	-	-	-
430	66921.41	121842.51	-	-	-
431	66921.09	121842.75	-	-	-
432	66892.24	121855.92	-	-	-
433	66891.69	121855.89	-	-	-
434	66889.77	121855.77	-	-	-
435	66887.31	121855.47	-	-	-
2351					



ДОКУМЕНТ ПОДПИСАН  
ЭЛЕКТРОННОЙ ПОДПИСЬЮ  
Сертификат: 64575127400433833109200328139839306360  
Владелец: ФЕДЕРАЛЬНАЯ СЛУЖБА ГОСУДАРСТВЕННОЙ  
РЕГИСТРАЦИИ, КАДАСТРА И КАРТОГРАФИИ  
Действителен с 17.05.2022 по 10.08.2023


полное наименование должности

инициалы, фамилия

Земельный участок		вид объекта недвижимости	
Лист № 345 раздела 4.2	Всего листов раздела 4.2: 580	Всего разделов: 8	Всего листов выписки: 842
28.10.2022г. № КУВИ-001/2022-191121903			
Кадастровый номер: 78:42:001 6202:7			
436	66884.88	121855.02	-
437	66882.48	121854.42	-
438	66880.12	121853.68	-
439	66877.81	121852.8	-
440	66875.56	121851.77	-
441	66873.37	121850.62	-
442	66871.26	121849.33	-
443	66869.23	121847.91	-
444	66867.3	121846.38	-
445	66865.45	121844.72	-
446	66863.72	121842.96	-
447	66862.09	121841.1	-
448	66860.58	121839.14	-
449	66859.19	121837.09	-
450	66857.93	121834.97	-
451	66856.81	121832.77	-
452	66855.27	121824.46	-
453	66854.36	121819.95	-
454	66840.23	121766.58	-
455	66837.76	121759.23	-
456	66837.63	121757.31	-
457	66837.64	121756.71	-
458	66837.67	121755.39	-
459	66837.85	121753.48	-
460	66838.18	121751.59	-
461	66838.67	121749.74	-
462	66839.29	121747.92	-
463	66840.06	121746.16	-
464	66840.97	121744.47	-
465	66841.23	121744.06	-
466	66842	121742.86	-
467	66843.16	121741.33	-
468	66844.44	121739.9	-
2352			
 ДОКУМЕНТ ПОДПИСАН ЭЛЕКТРОННОЙ ПОДПИСЬЮ Владелец: ФЕДЕРАЛЬНАЯ СЛУЖБА ГОСУДАРСТВЕННОЙ РЕГИСТРАЦИИ, КАДАСТРА И КАРТОГРАФИИ Действителен: с 17.05.2022 по 10.08.2023			
полное наименование должности			инициалы, фамилия

Земельный участок		вид объекта недвижимости		Всего листов выписки: 842	
Лист № 346 раздела 4.2	Всего листов раздела 4.2: 580	Всего разделов: 8			
28.10.2022г. № КУВИ-001/2022-191121903					
Кадастровый номер: 78:42:001 6202:7					
469	66845.83	121738.58	-	-	-
470	66847.32	121737.36	-	-	-
471	66848.9	121736.27	-	-	-
472	66850.56	121735.31	-	-	-
473	66851.35	121734.94	-	-	-
474	66851.46	121734.88	-	-	-
475	66852.29	121734.49	-	-	-
476	66854.08	121733.8	-	-	-
477	66855.92	121733.25	-	-	-
478	66857.8	121732.86	-	-	-
479	66859.7	121732.61	-	-	-
480	66861.62	121732.52	-	-	-
481	66863.29	121733.41	-	-	-
482	66876.96	121731.72	-	-	-
483	66876.97	121724.99	-	-	-
484	66874.56	121703.29	-	-	-
485	66872.92	121695.19	-	-	-
486	66867.65	121679.54	-	-	-
487	66854.21	121654.59	-	-	-
488	66849.35	121647.91	-	-	-
489	66838.06	121635.85	-	-	-
490	66820.22	121619.72	-	-	-
491	66806.98	121609.85	-	-	-
492	66792.29	121602.29	-	-	-
493	66784.53	121599.44	-	-	-
494	66763.54	121593.04	-	-	-
495	66747.21	121590.57	-	-	-
496	66745.31	121588.1	-	-	-
497	66746.29	121571.61	-	-	-
498	66745.44	121560.34	-	-	-
499	66742.69	121545.36	-	-	-
500	66740.25	121537.46	-	-	-
501	66717.41	121486.83	-	-	-
2353					
ДОКУМЕНТ ПОДПИСАН ЭЛЕКТРОННОЙ ПОДПИСЬЮ					
Сертификат: 64575127400433833109200328139839306360					
Владелец: ФЕДЕРАЛЬНАЯ СЛУЖБА ГОСУДАРСТВЕННОЙ РЕГИСТРАЦИИ, КАДАСТРА И КАРТОГРАФИИ					
Действителен: с 17.05.2022 по 10.08.2023					
ИНИЦИАЛЫ, ФАМИЛИЯ					
ПОЛНОЕ НАИМЕНОВАНИЕ ДОЛЖНОСТИ					

Земельный участок		вид объекта недвижимости		Всего листов раздела 4.2: 580		Всего разделов: 8		Всего листов выписки: 842	
Лист № 347 раздела 4.2		Всего листов раздела 4.2: 580		Всего листов раздела 4.2: 580		Всего разделов: 8		Всего листов выписки: 842	
28.10.2022г. № КУВИ-001/2022-191121903									
Кадастровый номер: 78:42:0016202:7									
502	66708.83	121472.72	-	-	-	-	-	-	-
503	66681.14	121441.33	-	-	-	-	-	-	-
504	66669.5	121429.74	-	-	-	-	-	-	-
505	66633.76	121404.37	-	-	-	-	-	-	-
506	66617.02	121395.62	-	-	-	-	-	-	-
507	66606.06	121391.39	-	-	-	-	-	-	-
508	66599.18	121375.38	-	-	-	-	-	-	-
509	66588.41	121354.96	-	-	-	-	-	-	-
510	66583.94	121348.01	-	-	-	-	-	-	-
511	66573.34	121335.34	-	-	-	-	-	-	-
512	66560.81	121324.58	-	-	-	-	-	-	-
513	66553.92	121320.02	-	-	-	-	-	-	-
514	66539.13	121312.67	-	-	-	-	-	-	-
515	66528.06	121305.45	-	-	-	-	-	-	-
516	66520.72	121301.65	-	-	-	-	-	-	-
517	66497.68	121292.77	-	-	-	-	-	-	-
518	66480.06	121284.89	-	-	-	-	-	-	-
519	66464.1	121280.64	-	-	-	-	-	-	-
1	66447.65	121279.08	-	-	-	-	-	-	-
2354									



ПОЛНОЕ НАИМЕНОВАНИЕ ДОЛЖНОСТИ

ИНИЦИАЛЫ, ФАМИЛИЯ

Земельный участок	
вид объекта недвижимости	
Лист № 348 раздела 4.2	Всего листов раздела 4.2: 580
Всего листов выписки: 842	
28.10.2022г. № КУВИ-001/2022-191121903	
Кадастровый номер: 78:42:0016202:7	

Сведения о характерных точках границы части (частей) земельного участка  
 Учетный номер части: 78:42:0016202:7/86

Номер точки	Координаты, м		Описание закрепления на местности	Средняя квадратичная погрешность определения координат характерных точек границ земельного участка, м
	X	Y		
1	2	3	4	5
1	68282.24	122178.57	-	-
2	68282.26	122178.71	-	-
3	68283.57	122179.45	-	-
4	68284.23	122179.61	-	-
1	68282.24	122178.57	-	-
1	68288.93	122181.31	-	-
2	68287.38	122180.95	-	-
3	68291.79	122186.69	-	-
4	68294.82	122193.28	-	-
5	68299.17	122199.21	-	-
6	68299.97	122199.47	-	-
7	68298.72	122196.93	-	-
8	68297.17	122194.71	-	-
9	68297.21	122193.32	-	-
10	68295.56	122192.25	-	-
11	68294.2	122190.29	-	-
12	68293.34	122186.36	-	-
13	68291.97	122183.86	-	-
1	68288.93	122181.31	-	-
1	68269.22	122169.13	-	-
2	68266.14	122167.35	-	-
3	68273.88	122173.65	-	-
4	68281.54	122177.63	-	-
5	68282.07	122175.69	-	-
6	68281.82	122175.32	-	-
7	68276.28	122172.95	-	-
8	68271.64	122169.78	-	-



ДОКУМЕНТ ПОДПИСАН

ЭЛЕКТРОННОЙ ПОДПИСЬЮ

Сертификат: 64575127400433833109200328139839306360


Владелец: ФЕДЕРАЛЬНАЯ СЛУЖБА ГОСУДАРСТВЕННОЙ

РЕГИСТРАЦИИ, КАДАСТРА И КАРТОГРАФИИ

Действителен: с 17.05.2022 по 10.08.2023


полное наименование должности

инициалы, фамилия

Земельный участок		вид объекта недвижимости		Всего листов выписки: 842	
Лист № 349 раздела 4.2		Всего листов раздела 4.2: 580		Всего разделов: 8	
28.10.2022г. № КУВИ-001/2022-191121903					
Кадастровый номер: 78:42:0016202:7					
1	68269.22	122169.13	-	-	-
1	68684.1	122130.62	-	-	-
2	68677.95	122131.79	-	-	-
3	68649.45	122131.16	-	-	-
4	68623.63	122135.44	-	-	-
5	68601.58	122136.9	-	-	-
6	68576.39	122134.05	-	-	-
7	68570.66	122134.7	-	-	-
8	68561.57	122140.63	-	-	-
9	68559.39	122141.79	-	-	-
10	68554.66	122143.56	-	-	-
11	68544.64	122144.96	-	-	-
12	68517.07	122146.25	-	-	-
13	68496.83	122146.46	-	-	-
14	68481.76	122147.44	-	-	-
15	68469	122147.92	-	-	-
16	68466.53	122147.77	-	-	-
17	68455.22	122157.17	-	-	-
18	68430.53	122158.93	-	-	-
19	68423.26	122160.83	-	-	-
20	68398.03	122164.8	-	-	-
21	68393.54	122165.69	-	-	-
22	68378.4	122169.38	-	-	-
23	68376.02	122169.88	-	-	-
24	68363.98	122173.04	-	-	-
25	68351.62	122174.9	-	-	-
26	68344.26	122176.36	-	-	-
27	68336.93	122177.46	-	-	-
28	68314.75	122179.96	-	-	-
29	68294.53	122171.45	-	-	-
30	68291.03	122169.98	-	-	-
31	68288.82	122168.89	-	-	-
32	68271.48	122161.82	-	-	-
2356					
 ДОКУМЕНТ ПОДПИСАН ЭЛЕКТРОННОЙ ПОДПИСЬЮ Сертификат: 64575127400433833109200328139839306360 Владелец: ФЕДЕРАЛЬНАЯ СЛУЖБА ГОСУДАРСТВЕННОЙ РЕГИСТРАЦИИ, КАДАСТРА И КАРТОГРАФИИ Действителен с 17.05.2022 по 10.08.2023					
полное наименование должности					инициалы, фамилия




Земельный участок		вид объекта недвижимости		Всего листов выписки: 842	
Лист № 350 раздела 4.2		Всего листов раздела 4.2: 580		Всего разделов: 8	
28.10.2022г. № КУВИ-001/2022-191121903					
Кадастровый номер: 78:42:001 6202:7					
33	68262.74	122164.29	-	-	-
34	68265.09	122166.1	-	-	-
35	68269.46	122168.58	-	-	-
36	68271.89	122169.23	-	-	-
37	68276.55	122172.41	-	-	-
38	68282.17	122174.82	-	-	-
39	68282.69	122175.7	-	-	-
40	68282.07	122177.61	-	-	-
41	68282.13	122177.94	-	-	-
42	68286.23	122180.08	-	-	-
43	68289.19	122180.77	-	-	-
44	68292.45	122183.5	-	-	-
45	68293.91	122186.16	-	-	-
46	68294.39	122188.99	-	-	-
47	68295.32	122191.05	-	-	-
48	68297.85	122193	-	-	-
49	68297.72	122194.45	-	-	-
50	68300.36	122198.69	-	-	-
51	68300.72	122199.71	-	-	-
52	68302.06	122200.14	-	-	-
53	68327.45	122197.05	-	-	-
54	68328.72	122197.66	-	-	-
55	68334.4	122195.95	-	-	-
56	68338.37	122196.31	-	-	-
57	68358.15	122204.51	-	-	-
58	68377.25	122204.71	-	-	-
59	68394.09	122194.78	-	-	-
60	68399.19	122195.54	-	-	-
61	68401.27	122194.76	-	-	-
62	68408.41	122195.83	-	-	-
63	68417.75	122193.74	-	-	-
64	68447.29	122199.57	-	-	-
65	68455.02	122199.58	-	-	-
2357					


  
 ДОКУМЕНТ ПОДПИСАН  
 ЭЛЕКТРОННОЙ ПОДПИСЬЮ  
 Сертификат: 64575127400433833109200328139839306360  
 Владелец: ФЕДЕРАЛЬНАЯ СЛУЖБА ГОСУДАРСТВЕННОЙ  
 РЕГИСТРАЦИИ, КАДАСТРА И КАРТОГРАФИИ  
 Действителен с 17.05.2022 по 10.08.2023

полное наименование должности

инициалы, фамилия

Земельный участок		вид объекта недвижимости	
Лист № 351 раздела 4.2	Всего листов раздела 4.2: 580	Всего разделов: 8	Всего листов выписки: 842
28.10.2022г. № КУВИ-001/2022-191121903			
Кадастровый номер: 78:42:001 6202:7			
66	68463.27	122198.73	-
67	68466.32	122198.39	-
68	68476.41	122197.09	-
69	68494.48	122193.82	-
70	68503.89	122191.17	-
71	68515.78	122185.04	-
72	68534.8	122183.05	-
73	68567.22	122185.79	-
74	68576.39	122184.05	-
75	68592.53	122186.66	-
76	68602.5	122186.95	-
77	68619.38	122185.83	-
78	68641.13	122182.34	-
79	68650.09	122180.89	-
80	68653.07	122181.06	-
81	68654.8	122180.87	-
82	68678.96	122181.87	-
83	68684.8	122181.38	-
84	68708.5	122176.88	-
85	68722.03	122176.8	-
86	68740.11	122175.34	-
87	68741.86	122175.13	-
88	68747.67	122174.38	-
89	68752.98	122172.61	-
90	68763.86	122172.28	-
91	68765.87	122172.02	-
92	68765.41	122168.75	-
93	68747.89	122168.83	-
94	68742.94	122167.72	-
95	68740.17	122168.01	-
96	68732.92	122167.12	-
97	68728.15	122165.83	-
98	68715.32	122158.63	-
			2358
 <p>ДОКУМЕНТ ПОДПИСАН ЭЛЕКТРОННОЙ ПОДПИСЬЮ Сертификат: 64575127400433833109200328139839306360 Владелец: ФЕДЕРАЛЬНАЯ СЛУЖБА ГОСУДАРСТВЕННОЙ РЕГИСТРАЦИИ, КАДАСТРА И КАРТОГРАФИИ Действителен: с 17.05.2022 по 10.08.2023</p>			
полное наименование должности			инициалы, фамилия

Земельный участок		вид объекта недвижимости		Всего листов выписки: 842	
Лист № 352 раздела 4.2	Всего листов раздела 4.2: 580	Всего разделов: 8			
28.10.2022г. № КУВИ-001/2022-191121903					
Кадастровый номер: 78:42:001 6202:7					
99	68692.9	122139.26	-	-	-
1	68684.1	122130.62	-	-	-
1	66468.25	121334.07	-	-	-
2	66446.45	121329.07	-	-	-
3	66418.56	121335.97	-	-	-
4	66387.1	121340.88	-	-	-
5	66350.82	121352.74	-	-	-
6	66287.04	121380.75	-	-	-
7	66276.57	121387.72	-	-	-
8	66263.41	121445.82	-	-	-
9	66263.42	121448.22	-	-	-
10	66265.02	121455.23	-	-	-
11	66268.74	121461.46	-	-	-
12	66264.81	121469.52	-	-	-
13	66266.55	121467.66	-	-	-
14	66299.46	121422.15	-	-	-
15	66316.71	121421.25	-	-	-
16	66349.72	121407.71	-	-	-
17	66370.71	121398.61	-	-	-
18	66376.16	121396.87	-	-	-
19	66384.42	121393.48	-	-	-
20	66392.05	121391.79	-	-	-
21	66402.33	121388.5	-	-	-
22	66413.23	121387.08	-	-	-
23	66441.82	121380.74	-	-	-
24	66447.31	121378.05	-	-	-
25	66453.05	121381.91	-	-	-
26	66482.24	121393.11	-	-	-
27	66494.61	121402.41	-	-	-
28	66502.04	121405.55	-	-	-
29	66502.19	121405.61	-	-	-
30	66504.58	121406.62	-	-	-
31	66509.74	121419.87	-	-	-
2359					
ДОКУМЕНТ ПОДПИСАН					
ЭЛЕКТРОННОЙ ПОДПИСЬЮ					
Сертификат: 64575127400433833109200328139839306360					
Владелец: ФЕДЕРАЛЬНАЯ СЛУЖБА ГОСУДАРСТВЕННОЙ					
РЕГИСТРАЦИИ, КАДАСТРА И КАРТОГРАФИИ					
Действителен: с 17.05.2022 по 10.08.2023					
ИНИЦИАЛЫ, ФАМИЛИЯ					
ПОЛНОЕ НАИМЕНОВАНИЕ ДОЛЖНОСТИ					

Земельный участок		вид объекта недвижимости		Всего листов выписки: 842	
Лист № 353 раздела 4.2	Всего листов раздела 4.2: 580	Всего разделов: 8			
28.10.2022г. № КУВИ-001/2022-191121903					
Кадастровый номер: 78:42:001 6202:7					
32	66509.73	121420.12	-	-	-
33	66510.45	121421.5	-	-	-
34	66509.39	121437.77	-	-	-
35	66509.17	121438.32	-	-	-
36	66509.13	121439.54	-	-	-
37	66504.78	121460.44	-	-	-
38	66504.64	121465.06	-	-	-
39	66509.31	121477.81	-	-	-
40	66524.64	121483.25	-	-	-
41	66529.24	121480.74	-	-	-
42	66536.04	121480.66	-	-	-
43	66536.22	121480.63	-	-	-
44	66536.83	121480.65	-	-	-
45	66559.83	121480.36	-	-	-
46	66568.91	121484.5	-	-	-
47	66575.63	121486.65	-	-	-
48	66583.21	121490.65	-	-	-
49	66584.69	121491.7	-	-	-
50	66588.21	121493.31	-	-	-
51	66593.64	121498.07	-	-	-
52	66605.01	121506.17	-	-	-
53	66611.37	121513.64	-	-	-
54	66612.98	121515.05	-	-	-
55	66613.4	121516.02	-	-	-
56	66613.54	121516.38	-	-	-
57	66619.07	121529.64	-	-	-
58	66626.53	121531.04	-	-	-
59	66626.72	121531.48	-	-	-
60	66627.95	121531.52	-	-	-
61	66629.81	121538.23	-	-	-
62	66636.63	121550.09	-	-	-
63	66646	121570.88	-	-	-
64	66646.08	121571.62	-	-	-
2360					
ИНИЦИАЛЫ, ФАМИЛИЯ					



ДОКУМЕНТ ПОДПИСАН  
ЭЛЕКТРОННОЙ ПОДПИСЬЮ  
Сертификат: 64575127400433833109200328139839306360  
Владелец: ФЕДЕРАЛЬНАЯ СЛУЖБА ГОСУДАРСТВЕННОЙ  
РЕГИСТРАЦИИ, КАДАСТРА И КАРТОГРАФИИ  
Действителен с 17.05.2022 по 10.08.2023

ПОЛНОЕ НАИМЕНОВАНИЕ ДОЛЖНОСТИ


Земельный участок		вид объекта недвижимости		Всего листов выписки: 842	
Лист № 354 раздела 4.2	Всего листов раздела 4.2: 580	Всего разделов: 8			
28.10.2022г. № КУВИ-001/2022-191121903					
Кадастровый номер: 78:42:001 6202:7					
65	66646.32	121573.9	-	-	-
66	66644.6	121583.49	-	-	-
67	66644.1	121587.47	-	-	-
68	66643.01	121601.32	-	-	-
69	66641.41	121609.03	-	-	-
70	66640.55	121615.86	-	-	-
71	66640.83	121628.47	-	-	-
72	66658.09	121661.92	-	-	-
73	66667.39	121675.48	-	-	-
74	66669.06	121677.45	-	-	-
75	66674.54	121681.66	-	-	-
76	66690.05	121689.24	-	-	-
77	66711.25	121693.01	-	-	-
78	66724.36	121691.5	-	-	-
79	66730.26	121691.02	-	-	-
80	66734.13	121690.45	-	-	-
81	66737.85	121690.39	-	-	-
82	66741.16	121690.12	-	-	-
83	66751.76	121693.95	-	-	-
84	66754.03	121694.68	-	-	-
85	66754.24	121694.85	-	-	-
86	66754.51	121695.11	-	-	-
87	66770.96	121710	-	-	-
88	66772.33	121712.57	-	-	-
89	66772.89	121713.12	-	-	-
90	66772.98	121713.79	-	-	-
91	66775.82	121719.12	-	-	-
92	66777.05	121729.05	-	-	-
93	66775.46	121737.31	-	-	-
94	66765.97	121757.13	-	-	-
95	66738.43	121796.32	-	-	-
96	66729.3	121806.24	-	-	-
97	66720.8	121813.22	-	-	-
2361					



ДОКУМЕНТ ПОДПИСАН  
ЭЛЕКТРОННОЙ ПОДПИСЬЮ  
Сертификат: 64575127400433833109200328139839306360  
Владелец: ФЕДЕРАЛЬНАЯ СЛУЖБА ГОСУДАРСТВЕННОЙ  
РЕГИСТРАЦИИ, КАДАСТРА И КАРТОГРАФИИ  
Действителен с 17.05.2022 по 10.08.2023

ПОЛНОЕ НАИМЕНОВАНИЕ ДОЛЖНОСТИ


ИНИЦИАЛЫ, ФАМИЛИЯ

Земельный участок		вид объекта недвижимости		Всего листов выписки: 842	
Лист № 355 раздела 4.2	Всего листов раздела 4.2: 580	Всего разделов: 8			
28.10.2022г. № КУВИ-001/2022-191121903					
Кадастровый номер: 78:42:001 6202:7					
98	66714.64	121815.86	-	-	-
99	66709.43	121821.81	-	-	-
100	66709.46	121824.97	-	-	-
101	66711.43	121828.25	-	-	-
102	66712.34	121828.52	-	-	-
103	66733.67	121827.9	-	-	-
104	66759.16	121828.4	-	-	-
105	66794.36	121831.84	-	-	-
106	66805.15	121838.52	-	-	-
107	66807.14	121839.42	-	-	-
108	66848	121876.82	-	-	-
109	66849.25	121877.39	-	-	-
110	66862.71	121881.22	-	-	-
111	66871.38	121880.43	-	-	-
112	66901.57	121876.42	-	-	-
113	66910.55	121872.05	-	-	-
114	66918.89	121866.85	-	-	-
115	66928.79	121859.9	-	-	-
116	66931.25	121859.13	-	-	-
117	66933.41	121857.78	-	-	-
118	66941.45	121855.92	-	-	-
119	66956.73	121851.12	-	-	-
120	66980.79	121846.83	-	-	-
121	66981.35	121846.7	-	-	-
122	66995.26	121842.75	-	-	-
123	67000	121843.4	-	-	-
124	67029.55	121838.05	-	-	-
125	67047.63	121836.03	-	-	-
126	67058.2	121835.95	-	-	-
127	67074.04	121838.82	-	-	-
128	67082.14	121826.43	-	-	-
129	67084.52	121824.7	-	-	-
130	67087.08	121826.65	-	-	-
2362					
 ДОКУМЕНТ ПОДПИСАН ЭЛЕКТРОННОЙ ПОДПИСЬЮ Сертификат: 64575127400433833109200328139839306360 Владелец: ФЕДЕРАЛЬНАЯ СЛУЖБА ГОСУДАРСТВЕННОЙ РЕГИСТРАЦИИ, КАДАСТРА И КАРТОГРАФИИ Действителен с 17.05.2022 по 10.08.2023					
полное наименование должности				инициалы, фамилия	


Земельный участок		вид объекта недвижимости		Всего листов выписки: 842	
Лист № 356 раздела 4.2		Всего листов раздела 4.2: 580		Всего разделов: 8	
28.10.2022г. № КУВИ-001/2022-191121903		78:42:001 6202:7			
Кадастровый номер:					
131	67086.56	121828.73	-	-	-
132	67082.29	121836.75	-	-	-
133	67081.62	121838.46	-	-	-
134	67078.05	121848.79	-	-	-
135	67082.37	121857.26	-	-	-
136	67088.01	121855.85	-	-	-
137	67098.03	121855	-	-	-
138	67130.95	121865.8	-	-	-
139	67169.65	121890.7	-	-	-
140	67177.13	121896.93	-	-	-
141	67183.98	121901.11	-	-	-
142	67184.8	121901.92	-	-	-
143	67199.13	121913.5	-	-	-
144	67219	121932.25	-	-	-
145	67230.4	121946.28	-	-	-
146	67239.64	121960.75	-	-	-
147	67241.2	121970.95	-	-	-
148	67240.51	121979.3	-	-	-
149	67244.91	122000.02	-	-	-
150	67244.07	122001.77	-	-	-
151	67253.23	122021.06	-	-	-
152	67260.58	122028.46	-	-	-
153	67280.1	122045.11	-	-	-
154	67286.87	122050.8	-	-	-
155	67287.79	122051.24	-	-	-
156	67301.87	122054.36	-	-	-
157	67311.47	122053.6	-	-	-
158	67323.47	122051.96	-	-	-
159	67324	122052.12	-	-	-
160	67324.5	122052.02	-	-	-
161	67326.67	122052.9	-	-	-
162	67331.93	122054.45	-	-	-
163	67337.05	122055.51	-	-	-
2363					
полное наименование должности				инициалы, фамилия	





ДОКУМЕНТ ПОДПИСАН  
ЭЛЕКТРОННОЙ ПОДПИСЬЮ  
Сертификат: 64575127400433833109200328139839306360  
Владелец: ФЕДЕРАЛЬНАЯ СЛУЖБА ГОСУДАРСТВЕННОЙ  
РЕГИСТРАЦИИ, КАДАСТРА И КАРТОГРАФИИ  
Действителен с 17.05.2022 по 10.08.2023


Земельный участок		вид объекта недвижимости		Всего листов выписки: 842	
Лист № 357 раздела 4.2	Всего листов раздела 4.2: 580	Всего разделов: 8			
28.10.2022г. № КУВИ-001/2022-191121903					
Кадастровый номер: 78:42:001 6202:7					
164	67339.3	122054.34	-	-	-
165	67340.39	122053.16	-	-	-
166	67341.55	122053.1	-	-	-
167	67352.89	122054.51	-	-	-
168	67361.13	122059.08	-	-	-
169	67372.19	122062	-	-	-
170	67374.99	122062.51	-	-	-
171	67376.23	122063.07	-	-	-
172	67376.91	122063.25	-	-	-
173	67377.4	122063.6	-	-	-
174	67378.27	122063.99	-	-	-
175	67392.4	122073.57	-	-	-
176	67413.99	122084.79	-	-	-
177	67437.95	122101.25	-	-	-
178	67442.02	122103.71	-	-	-
179	67443.65	122105.17	-	-	-
180	67448.18	122108.28	-	-	-
181	67452.72	122113.28	-	-	-
182	67456.46	122116.62	-	-	-
183	67458.18	122119.28	-	-	-
184	67462.04	122123.53	-	-	-
185	67470.06	122137.54	-	-	-
186	67486.48	122155.88	-	-	-
187	67487.34	122156.65	-	-	-
188	67491.06	122163.5	-	-	-
189	67507.98	122170.61	-	-	-
190	67509.17	122170.74	-	-	-
191	67520.01	122167.9	-	-	-
192	67523.06	122166.93	-	-	-
193	67526.48	122166.23	-	-	-
194	67558.37	122158.13	-	-	-
195	67570.36	122155.31	-	-	-
196	67571.68	122154.87	-	-	-
2364					
 ДОКУМЕНТ ПОДПИСАН ЭЛЕКТРОННОЙ ПОДПИСЬЮ Владелец: ФЕДЕРАЛЬНАЯ СЛУЖБА ГОСУДАРСТВЕННОЙ РЕГИСТРАЦИИ, КАДАСТРА И КАРТОГРАФИИ Действителен: с 17.05.2022 по 10.08.2023					
полное наименование должности				инициалы, фамилия	




Земельный участок		вид объекта недвижимости	
Лист № 358 раздела 4.2	Всего листов раздела 4.2: 580	Всего разделов: 8	Всего листов выписки: 842
28.10.2022г. № КУВИ-001/2022-191121903			
Кадастровый номер: 78:42:001 6202:7			
197	67583.32	122152.26	-
198	67588.62	122151.01	-
199	67613.26	122151.32	-
200	67617.78	122150.37	-
201	67625.55	122147.46	-
202	67628.98	122145.64	-
203	67649.06	122149.2	-
204	67667.59	122157.28	-
205	67670.27	122160.68	-
206	67670.73	122161.05	-
207	67679.66	122171.17	-
208	67703.23	122201.9	-
209	67711.71	122209.47	-
210	67718.38	122215.08	-
211	67733.67	122221.62	-
212	67754.42	122230.12	-
213	67770.1	122232.84	-
214	67788.01	122243.05	-
215	67806.54	122255.91	-
216	67825.26	122261.45	-
217	67866.8	122271.18	-
218	67889.18	122283.07	-
219	67906.35	122291.44	-
220	67914.24	122294.48	-
221	67929.53	122298.71	-
222	67944.08	122300.17	-
223	67963.77	122300.52	-
224	67977.89	122302.39	-
225	68000.06	122303.51	-
226	68001.18	122303.28	-
227	68005.24	122300.41	-
228	68014.87	122300.03	-
229	68020.96	122297.4	-
2365			
полное наименование должности			инициалы, фамилия
 ДОКУМЕНТ ПОДПИСАН ЭЛЕКТРОННОЙ ПОДПИСЬЮ Владелец: ФЕДЕРАЛЬНАЯ СЛУЖБА ГОСУДАРСТВЕННОЙ РЕГИСТРАЦИИ, КАДАСТРА И КАРТОГРАФИИ Действителен: с 17.05.2022 по 10.08.2023			

Земельный участок		вид объекта недвижимости	
Лист № 359 раздела 4.2	Всего листов раздела 4.2: 580	Всего разделов: 8	Всего листов выписки: 842
28.10.2022г. № КУВИ-001/2022-191121903			
Кадастровый номер: 78:42:001 6202:7			
230	68036.94	122294.69	-
231	68055.11	122289.78	-
232	68073.8	122283.08	-
233	68091.06	122273.73	-
234	68107.67	122269.5	-
235	68118.24	122265.73	-
236	68125.97	122264.86	-
237	68137.37	122261.86	-
238	68154.48	122255.18	-
239	68172	122250.22	-
240	68175.97	122248.48	-
241	68187.78	122239.68	-
242	68195.69	122235.12	-
243	68211.39	122229.64	-
244	68225.82	122226.38	-
245	68237.56	122218.19	-
246	68241.96	122217.62	-
247	68251.94	122219.55	-
248	68258.29	122218.62	-
249	68272.33	122212.52	-
250	68278.66	122211.16	-
251	68300.12	122203.05	-
252	68298.86	122199.64	-
253	68294.39	122193.53	-
254	68291.36	122186.95	-
255	68286.7	122180.89	-
256	68286.36	122180.71	-
257	68283.37	122180.02	-
258	68281.8	122179.11	-
259	68281.45	122178.16	-
260	68273.6	122174.07	-
261	68264.38	122166.57	-
262	68260.79	122164.84	-
2366			
 ДОКУМЕНТ ПОДПИСАН ЭЛЕКТРОННОЙ ПОДПИСЬЮ Владелец: ФЕДЕРАЛЬНАЯ СЛУЖБА ГОСУДАРСТВЕННОЙ РЕГИСТРАЦИИ, КАДАСТРА И КАРТОГРАФИИ Действителен: с 17.05.2022 по 10.08.2023			
полное наименование должности			инициалы, фамилия

Земельный участок		вид объекта недвижимости	
Лист № 360 раздела 4.2	Всего листов раздела 4.2: 580	Всего разделов: 8	Всего листов выписки: 842
28.10.2022г. № КУВИ-001/2022-191121903			
Кадастровый номер: 78:42:0016202:7			
263	68248.71	122168.27	-
264	68231.14	122168.6	-
265	68212.56	122174.89	-
266	68205.25	122179.77	-
267	68179.21	122187.91	-
268	68162.78	122196.38	-
269	68152.15	122203.87	-
270	68121.86	122214.24	-
271	68078.72	122225.28	-
272	68040.13	122242.04	-
273	67991.74	122253.78	-
274	67970.33	122250.95	-
275	67938.76	122249.38	-
276	67916.48	122241.76	-
277	67888.2	122227.43	-
278	67875.14	122222.96	-
279	67846.66	122217.42	-
280	67830.18	122212.3	-
281	67795.58	122191.19	-
282	67767.9	122182.29	-
283	67745.21	122172.92	-
284	67717.15	122138.09	-
285	67702.06	122122.08	-
286	67687.46	122112.1	-
287	67663.57	122102.18	-
288	67639.47	122097.45	-
289	67626.05	122096.87	-
290	67604.55	122101.93	-
291	67575.21	122102.83	-
292	67542.22	122111.96	-
293	67517.82	122116.82	-
294	67499.04	122089.9	-
295	67476.49	122067.07	-
2367			
 ДОКУМЕНТ ПОДПИСАН ЭЛЕКТРОННОЙ ПОДПИСЬЮ Сертификат: 64575127400433833109200328139839306360 Владелец: ФЕДЕРАЛЬНАЯ СЛУЖБА ГОСУДАРСТВЕННОЙ РЕГИСТРАЦИИ, КАДАСТРА И КАРТОГРАФИИ Действителен с 17.05.2022 по 10.08.2023			
полное наименование должности			инициалы, фамилия

Земельный участок		вид объекта недвижимости		Всего листов выписки: 842	
Лист № 361 раздела 4.2	Всего листов раздела 4.2: 580	Всего разделов: 8			
28.10.2022г. № КУВИ-001/2022-191121903					
Кадастровый номер: 78:42:001 6202:7					
296	67442.3	122043.58	-	-	-
297	67418.04	122030.55	-	-	-
298	67403.27	122020.69	-	-	-
299	67360.99	122005.75	-	-	-
300	67341.17	122003.36	-	-	-
301	67336.83	122004.43	-	-	-
302	67324.5	122002.02	-	-	-
303	67309.02	122004.1	-	-	-
304	67294.73	121991.89	-	-	-
305	67290.95	121976.1	-	-	-
306	67289.07	121953.19	-	-	-
307	67282.94	121935.75	-	-	-
308	67272.54	121919.37	-	-	-
309	67257.8	121900.72	-	-	-
310	67230.57	121874.62	-	-	-
311	67196.7	121848.65	-	-	-
312	67155.95	121822.5	-	-	-
313	67133.71	121814.08	-	-	-
314	67130.38	121801.65	-	-	-
315	67117.38	121786.87	-	-	-
316	67109.52	121781.4	-	-	-
317	67084.52	121774.7	-	-	-
318	67059.52	121781.4	-	-	-
319	67052.74	121785.99	-	-	-
320	67024	121788.36	-	-	-
321	66981.6	121794.65	-	-	-
322	66949.5	121801.71	-	-	-
323	66952.1	121803.79	-	-	-
324	66954.36	121804.85	-	-	-
325	66956.88	121805.89	-	-	-
326	66958.46	121806.91	-	-	-
327	66958.67	121807.07	-	-	-
328	66961.67	121808.57	-	-	-
2368					
 ДОКУМЕНТ ПОДПИСАН ЭЛЕКТРОННОЙ ПОДПИСЬЮ Владелец: ФЕДЕРАЛЬНАЯ СЛУЖБА ГОСУДАРСТВЕННОЙ РЕГИСТРАЦИИ, КАДАСТРА И КАРТОГРАФИИ Действителен с 17.05.2022 по 10.08.2023					
полное наименование должности				инициалы, фамилия	

Земельный участок		вид объекта недвижимости	
Лист № 362 раздела 4.2	Всего листов раздела 4.2: 580	Всего разделов: 8	Всего листов выписки: 842
28.10.2022г. № КУВИ-001/2022-191121903			
Кадастровый номер: 78:42:0016202:7			
329	66962.91	121810.98	-
330	66963.87	121812.15	-
331	66964.94	121813.7	-
332	66965.89	121815.33	-
333	66966.72	121817.03	-
334	66967.4	121818.79	-
335	66967.95	121820.6	-
336	66968	121820.84	-
337	66968.04	121820.99	-
338	66968.36	121822.44	-
339	66968.62	121824.31	-
340	66968.74	121826.2	-
341	66968.71	121828.08	-
342	66968.53	121829.96	-
343	66968.2	121831.83	-
344	66967.74	121833.66	-
345	66967.59	121834.43	-
346	66967.52	121834.6	-
347	66967.47	121834.75	-
348	66967.31	121835.17	-
349	66966.91	121835.85	-
350	66966.41	121836.46	-
351	66965.81	121836.98	-
352	66965.13	121837.38	-
353	66964.39	121837.67	-
354	66963.62	121837.83	-
355	66962.83	121837.86	-
356	66962.05	121837.76	-
357	66935.86	121835.99	-
358	66921.41	121842.51	-
359	66921.09	121842.75	-
360	66892.24	121855.92	-
361	66891.69	121855.89	-
2369			
 <b>ДОКУМЕНТ ПОДПИСАН</b> <b>ЭЛЕКТРОННОЙ ПОДПИСЬЮ</b> Сертификат: 64575127400433833109200328139839306360 Владелец: ФЕДЕРАЛЬНАЯ СЛУЖБА ГОСУДАРСТВЕННОЙ РЕГИСТРАЦИИ, КАДАСТРА И КАРТОГРАФИИ Действителен с 17.05.2022 по 10.08.2023			
полное наименование должности			инициалы, фамилия

Земельный участок		вид объекта недвижимости		Всего листов выписки: 842	
Лист № 363 раздела 4.2	Всего листов раздела 4.2: 580	Всего разделов: 8			
28.10.2022г. № КУВИ-001/2022-191121903					
Кадастровый номер: 78:42:001 6202:7					
362	66889.77	121855.77	-	-	-
363	66887.31	121855.47	-	-	-
364	66884.88	121855.02	-	-	-
365	66882.48	121854.42	-	-	-
366	66880.12	121853.68	-	-	-
367	66877.81	121852.8	-	-	-
368	66875.56	121851.77	-	-	-
369	66873.37	121850.62	-	-	-
370	66871.26	121849.33	-	-	-
371	66869.23	121847.91	-	-	-
372	66867.3	121846.38	-	-	-
373	66865.45	121844.72	-	-	-
374	66863.72	121842.96	-	-	-
375	66862.09	121841.1	-	-	-
376	66860.58	121839.14	-	-	-
377	66859.19	121837.09	-	-	-
378	66857.93	121834.97	-	-	-
379	66856.81	121832.77	-	-	-
380	66855.27	121824.46	-	-	-
381	66854.37	121820	-	-	-
382	66852.89	121814.43	-	-	-
383	66834.04	121797.6	-	-	-
384	66819.36	121788.54	-	-	-
385	66807.59	121784.76	-	-	-
386	66820.56	121758.9	-	-	-
387	66824.56	121746.76	-	-	-
388	66827.05	121729.05	-	-	-
389	66825.44	121712.97	-	-	-
390	66819.95	121695.61	-	-	-
391	66814.26	121685	-	-	-
392	66804.51	121672.93	-	-	-
393	66787.58	121657.61	-	-	-
394	66779.03	121651.38	-	-	-
2370					
ДОКУМЕНТ ПОДПИСАН					
ЭЛЕКТРОННОЙ ПОДПИСЬЮ					
Сертификат: 64575127400433833109200328139839306360					
Владелец: ФЕДЕРАЛЬНАЯ СЛУЖБА ГОСУДАРСТВЕННОЙ					
РЕГИСТРАЦИИ, КАДАСТРА И КАРТОГРАФИИ					
Действителен с 17.05.2022 по 10.08.2023					
ИНИЦИАЛЫ, ФАМИЛИЯ					
ПОЛНОЕ НАИМЕНОВАНИЕ ДОЛЖНОСТИ					

Земельный участок		вид объекта недвижимости		Всего листов выписки: 842	
Лист № 364 раздела 4.2	Всего листов раздела 4.2: 580	Всего разделов: 8			
28.10.2022г. № КУВИ-001/2022-191121903					
Кадастровый номер: 78:42:0016202:7					
395	66769.28	121647.06	-	-	-
396	66755.76	121642.73	-	-	-
397	66740.51	121640.35	-	-	-
398	66711.46	121643.23	-	-	-
399	66704.06	121640.55	-	-	-
400	66693.67	121625.38	-	-	-
401	66690.61	121618	-	-	-
402	66695.53	121582.74	-	-	-
403	66695.72	121565.61	-	-	-
404	66691.58	121550.34	-	-	-
405	66671.25	121506.52	-	-	-
406	66657.55	121492.82	-	-	-
407	66643.07	121473.75	-	-	-
408	66634.01	121465.44	-	-	-
409	66612.21	121449.92	-	-	-
410	66590.85	121439.02	-	-	-
411	66573.79	121433.57	-	-	-
412	66559.92	121431.23	-	-	-
413	66560.45	121421.5	-	-	-
414	66554.81	121398.44	-	-	-
415	66545.48	121380.59	-	-	-
416	66527.18	121362.29	-	-	-
417	66515.59	121357.41	-	-	-
418	66495.76	121345.37	-	-	-
1	66468.25	121334.07	-	-	-
			2371		



ДОКУМЕНТ ПОДПИСАН  
ЭЛЕКТРОННОЙ ПОДПИСЬЮ  
Сертификат: 64575127400433833109200328139839306360  
Владелец: ФЕДЕРАЛЬНАЯ СЛУЖБА ГОСУДАРСТВЕННОЙ  
РЕГИСТРАЦИИ, КАДАСТРА И КАРТОГРАФИИ  
Действителен с 17.05.2022 по 10.08.2023

ПОЛНОЕ НАИМЕНОВАНИЕ ДОЛЖНОСТИ

ИНИЦИАЛЫ, ФАМИЛИЯ

Земельный участок	
вид объекта недвижимости	
Лист № 365 раздела 4.2	Всего листов раздела 4.2: 580
Всего листов выписки: 842	
28.10.2022г. № КУВИ-001/2022-191121903	
Кадастровый номер: 78:42:0016202:7	

Сведения о характерных точках границы части (частей) земельного участка  
Учетный номер части: 78:42:0016202:7/87

Номер точки	Координаты, м		Описание закрепления на местности	Средняя квадратичная погрешность определения координат характерных точек границ земельного участка, м
	X	Y		
1	2	3	4	5
1	68145.56	122185.98	-	-
2	68145.38	122186.07	-	-
3	68143.9	122186.64	-	-
4	68142.38	122187.1	-	-
5	68140.82	122187.42	-	-
6	68139.24	122187.62	-	-
7	68137.65	122187.68	-	-
8	68136.07	122187.62	-	-
9	68124.17	122184.36	-	-
10	68118.67	122185	-	-
11	68119.66	122184.74	-	-
12	68124.15	122184.32	-	-
13	68140.33	122186.86	-	-
14	68143.08	122186.83	-	-
1	68145.56	122185.98	-	-
1	68164.18	122168.41	-	-
2	68160.14	122170.51	-	-
3	68160.25	122169.91	-	-
4	68161.1	122169	-	-
5	68161.98	122168.52	-	-
1	68164.18	122168.41	-	-
1	68226.73	122157.26	-	-
2	68225.23	122157.29	-	-
3	68213.14	122158.9	-	-
4	68203.46	122157.07	-	-
5	68201.91	122156.29	-	-
6	68200.3	122155.64	-	-



ДОКУМЕНТ ПОДПИСАН

ЭЛЕКТРОННОЙ ПОДПИСЬЮ

Сертификат: 64575127400433833109200328139839306360

Владелец: ФЕДЕРАЛЬНАЯ СЛУЖБА ГОСУДАРСТВЕННОЙ


РЕГИСТРАЦИИ, КАДАСТРА И КАРТОГРАФИИ

Действителен: с 17.05.2022 по 10.08.2023

ПОЛНОЕ НАИМЕНОВАНИЕ ДОЛЖНОСТИ

ИНИЦИАЛЫ, ФАМИЛИЯ




Земельный участок		вид объекта недвижимости		Всего листов выписки: 842	
Лист № 366 раздела 4.2		Всего листов раздела 4.2: 580		Всего разделов: 8	
28.10.2022г. № КУВИ-001/2022-191121903					
Кадастровый номер: 78:42:001 6202:7					
7	68199.7	122155.46	-	-	-
8	68202.59	122154.91	-	-	-
1	68226.73	122157.26	-	-	-
1	68092.62	122182.5	-	-	-
2	68093.17	122182.78	-	-	-
3	68095.43	122183.75	-	-	-
4	68097.73	122184.57	-	-	-
5	68100.09	122185.26	-	-	-
6	68102.48	122185.8	-	-	-
7	68104.9	122186.19	-	-	-
8	68107.34	122186.43	-	-	-
9	68109.8	122186.53	-	-	-
10	68110.26	122186.48	-	-	-
11	68110.86	122186.51	-	-	-
12	68114.47	122186.1	-	-	-
13	68115.23	122185.9	-	-	-
14	68124.2	122184.86	-	-	-
15	68135.93	122188.1	-	-	-
16	68137.57	122188.17	-	-	-
17	68139.22	122188.11	-	-	-
18	68140.85	122187.91	-	-	-
19	68142.47	122187.58	-	-	-
20	68144.05	122187.11	-	-	-
21	68145.58	122186.52	-	-	-
22	68147.06	122185.79	-	-	-
23	68148.48	122184.95	-	-	-
24	68148.85	122184.69	-	-	-
25	68153.18	122182.48	-	-	-
26	68155.37	122180.84	-	-	-
27	68159.36	122174.59	-	-	-
28	68160.02	122171.13	-	-	-
29	68167.4	122167.3	-	-	-
30	68196.88	122156	-	-	-
2373					
полное наименование должности		ДОКУМЕНТ ПОДПИСАН		ИНИЦИАЛЫ, ФАМИЛИЯ	
		 ЭЛЕКТРОННОЙ ПОДПИСЬЮ Сертификат: 64575127400433833109200328139839306360 Владелец: ФЕДЕРАЛЬНАЯ СЛУЖБА ГОСУДАРСТВЕННОЙ РЕГИСТРАЦИИ, КАДАСТРА И КАРТОГРАФИИ Действителен с 17.05.2022 по 10.08.2023			


Земельный участок		вид объекта недвижимости		Всего листов выписки: 842	
Лист № 367 раздела 4.2	Всего листов раздела 4.2: 580	Всего разделов: 8			
28.10.2022г. № КУВИ-001/2022-191121903					
Кадастровый номер: 78:42:001 6202:7					
31	68198.64	122155.66	-	-	-
32	68200.19	122156.14	-	-	-
33	68201.77	122156.77	-	-	-
34	68203.29	122157.55	-	-	-
35	68213.13	122159.41	-	-	-
36	68225.27	122157.79	-	-	-
37	68241.23	122157.44	-	-	-
38	68244.64	122158.37	-	-	-
39	68244.97	122158.59	-	-	-
40	68245.46	122158.6	-	-	-
41	68249.57	122159.72	-	-	-
42	68251.69	122163.29	-	-	-
43	68252.27	122163.41	-	-	-
44	68252.28	122163.72	-	-	-
45	68253.61	122164.66	-	-	-
46	68255.96	122164.46	-	-	-
47	68257.73	122163.36	-	-	-
48	68264.38	122166.57	-	-	-
49	68273.6	122174.07	-	-	-
50	68281.45	122178.16	-	-	-
51	68281.8	122179.11	-	-	-
52	68283.37	122180.02	-	-	-
53	68286.36	122180.71	-	-	-
54	68286.7	122180.89	-	-	-
55	68291.36	122186.95	-	-	-
56	68294.39	122193.53	-	-	-
57	68298.86	122199.64	-	-	-
58	68300.12	122203.05	-	-	-
59	68278.66	122211.16	-	-	-
60	68272.33	122212.52	-	-	-
61	68258.29	122218.62	-	-	-
62	68251.94	122219.55	-	-	-
63	68241.96	122217.62	-	-	-
2374					
полное наименование должности					
инициалы, фамилия					





ДОКУМЕНТ ПОДПИСАН  
ЭЛЕКТРОННОЙ ПОДПИСЬЮ  
Сертификат: 64575127400433833109200328139839306360  
Владелец: ФЕДЕРАЛЬНАЯ СЛУЖБА ГОСУДАРСТВЕННОЙ  
РЕГИСТРАЦИИ, КАДАСТРА И КАРТОГРАФИИ  
Действителен с 17.05.2022 по 10.08.2023

Земельный участок		вид объекта недвижимости	
Лист № 368 раздела 4.2	Всего листов раздела 4.2: 580	Всего разделов: 8	Всего листов выписки: 842
28.10.2022г. № КУВИ-001/2022-191121903			
Кадастровый номер: 78:42:001 6202:7			
64	68237.56	122218.19	-
65	68225.82	122226.38	-
66	68211.39	122229.64	-
67	68195.69	122235.12	-
68	68187.78	122239.68	-
69	68175.97	122248.48	-
70	68172	122250.22	-
71	68154.48	122255.18	-
72	68137.37	122261.86	-
73	68125.97	122264.86	-
74	68118.24	122265.73	-
75	68107.67	122269.5	-
76	68091.06	122273.73	-
77	68073.8	122283.08	-
78	68055.11	122289.78	-
79	68036.94	122294.69	-
80	68020.96	122297.4	-
81	68014.87	122300.03	-
82	68005.24	122300.41	-
83	68001.18	122303.28	-
84	68000.06	122303.51	-
85	67977.89	122302.39	-
86	67963.77	122300.52	-
87	67944.08	122300.17	-
88	67929.53	122298.71	-
89	67914.24	122294.48	-
90	67906.35	122291.44	-
91	67889.18	122283.07	-
92	67866.8	122271.18	-
93	67825.26	122261.45	-
94	67806.54	122255.91	-
95	67788.01	122243.05	-
96	67770.1	122232.84	-
2375			
ДОКУМЕНТ ПОДПИСАН			
ЭЛЕКТРОННОЙ ПОДПИСЬЮ			
Сертификат: 64575127400433833109200328139839306360			
Владелец: ФЕДЕРАЛЬНАЯ СЛУЖБА ГОСУДАРСТВЕННОЙ			
РЕГИСТРАЦИИ, КАДАСТРА И КАРТОГРАФИИ			
Действителен: с 17.05.2022 по 10.08.2023			
полное наименование должности			инициалы, фамилия

Земельный участок		вид объекта недвижимости		Всего листов выписки: 842	
Лист № 369 раздела 4.2	Всего листов раздела 4.2: 580	Всего разделов: 8			
28.10.2022г. № КУВИ-001/2022-191121903					
Кадастровый номер: 78:42:0016202:7					
97	67754.42	122230.12	-	-	-
98	67733.67	122221.62	-	-	-
99	67718.38	122215.08	-	-	-
100	67711.71	122209.47	-	-	-
101	67703.23	122201.9	-	-	-
102	67679.66	122171.17	-	-	-
103	67670.73	122161.05	-	-	-
104	67670.27	122160.68	-	-	-
105	67667.59	122157.28	-	-	-
106	67649.06	122149.2	-	-	-
107	67628.98	122145.64	-	-	-
108	67625.55	122147.46	-	-	-
109	67617.78	122150.37	-	-	-
110	67613.26	122151.32	-	-	-
111	67588.62	122151.01	-	-	-
112	67583.32	122152.26	-	-	-
113	67571.68	122154.87	-	-	-
114	67570.36	122155.31	-	-	-
115	67558.37	122158.13	-	-	-
116	67526.48	122166.23	-	-	-
117	67523.06	122166.93	-	-	-
118	67520.01	122167.9	-	-	-
119	67509.17	122170.74	-	-	-
120	67507.98	122170.61	-	-	-
121	67491.06	122163.5	-	-	-
122	67487.34	122156.65	-	-	-
123	67486.48	122155.88	-	-	-
124	67470.06	122137.54	-	-	-
125	67462.04	122123.53	-	-	-
126	67458.18	122119.28	-	-	-
127	67456.46	122116.62	-	-	-
128	67452.72	122113.28	-	-	-
129	67448.18	122108.28	-	-	-
2376					
 ДОКУМЕНТ ПОДПИСАН ЭЛЕКТРОННОЙ ПОДПИСЬЮ Сертификат: 64575127400433833109200328139839306360 Владелец: ФЕДЕРАЛЬНАЯ СЛУЖБА ГОСУДАРСТВЕННОЙ РЕГИСТРАЦИИ, КАДАСТРА И КАРТОГРАФИИ Действителен с 17.05.2022 по 10.08.2023					
полное наименование должности				инициалы, фамилия	

Земельный участок		вид объекта недвижимости	
Лист № 370 раздела 4.2	Всего листов раздела 4.2: 580	Всего разделов: 8	Всего листов выписки: 842
28.10.2022г. № КУВИ-001/2022-191121903			
Кадастровый номер: 78:42:001 6202:7			
130	67443.65	122105.17	-
131	67442.02	122103.71	-
132	67437.95	122101.25	-
133	67413.99	122084.79	-
134	67392.4	122073.57	-
135	67378.27	122063.99	-
136	67377.4	122063.6	-
137	67376.91	122063.25	-
138	67376.23	122063.07	-
139	67374.99	122062.51	-
140	67372.19	122062	-
141	67361.13	122059.08	-
142	67352.89	122054.51	-
143	67341.55	122053.1	-
144	67340.39	122053.16	-
145	67339.3	122054.34	-
146	67337.05	122055.51	-
147	67331.93	122054.45	-
148	67326.67	122052.9	-
149	67324.5	122052.02	-
150	67324	122052.12	-
151	67323.47	122051.96	-
152	67311.47	122053.6	-
153	67301.87	122054.36	-
154	67287.79	122051.24	-
155	67286.87	122050.8	-
156	67280.1	122045.11	-
157	67260.58	122028.46	-
158	67253.23	122021.06	-
159	67244.07	122001.77	-
160	67244.91	122000.02	-
161	67240.51	121979.3	-
162	67241.2	121970.95	-
2377			
полное наименование должности			инициалы, фамилия
 ДОКУМЕНТ ПОДПИСАН ЭЛЕКТРОННОЙ ПОДПИСЬЮ Сертификат: 64575127400433833109200328139839306360 Владелец: ФЕДЕРАЛЬНАЯ СЛУЖБА ГОСУДАРСТВЕННОЙ РЕГИСТРАЦИИ, КАДАСТРА И КАРТОГРАФИИ Действителен с 17.05.2022 по 10.08.2023			

Земельный участок		вид объекта недвижимости		Всего листов выписки: 842	
Лист № 371 раздела 4.2	Всего листов раздела 4.2: 580	Всего разделов: 8			
28.10.2022г. № КУВИ-001/2022-191121903					
Кадастровый номер: 78:42:001 6202:7					
163	67239.64	121960.75	-	-	-
164	67230.4	121946.28	-	-	-
165	67219	121932.25	-	-	-
166	67199.13	121913.5	-	-	-
167	67184.8	121901.92	-	-	-
168	67183.98	121901.11	-	-	-
169	67177.13	121896.93	-	-	-
170	67169.65	121890.7	-	-	-
171	67130.95	121865.8	-	-	-
172	67098.03	121855	-	-	-
173	67088.01	121855.85	-	-	-
174	67082.37	121857.26	-	-	-
175	67078.05	121848.79	-	-	-
176	67081.62	121838.46	-	-	-
177	67082.29	121836.75	-	-	-
178	67086.56	121828.73	-	-	-
179	67087.08	121826.65	-	-	-
180	67084.52	121824.7	-	-	-
181	67082.14	121826.43	-	-	-
182	67074.04	121838.82	-	-	-
183	67058.2	121835.95	-	-	-
184	67047.63	121836.03	-	-	-
185	67029.55	121838.05	-	-	-
186	67000	121843.4	-	-	-
187	66995.26	121842.75	-	-	-
188	66981.35	121846.7	-	-	-
189	66980.79	121846.83	-	-	-
190	66956.73	121851.12	-	-	-
191	66941.45	121855.92	-	-	-
192	66933.41	121857.78	-	-	-
193	66931.25	121859.13	-	-	-
194	66928.79	121859.9	-	-	-
195	66918.89	121866.85	-	-	-
2378					
 ДОКУМЕНТ ПОДПИСАН ЭЛЕКТРОННОЙ ПОДПИСЬЮ Владелец: ФЕДЕРАЛЬНАЯ СЛУЖБА ГОСУДАРСТВЕННОЙ РЕГИСТРАЦИИ, КАДАСТРА И КАРТОГРАФИИ Действителен с 17.05.2022 по 10.08.2023					
полное наименование должности				инициалы, фамилия	

Земельный участок		вид объекта недвижимости	
Лист № 372 раздела 4.2	Всего листов раздела 4.2: 580	Всего разделов: 8	Всего листов выписки: 842
28.10.2022г. № КУВИ-001/2022-191121903			
Кадастровый номер: 78:42:001 6202:7			
196	66910.55	121872.05	-
197	66901.57	121876.42	-
198	66871.38	121880.43	-
199	66862.71	121881.22	-
200	66849.25	121877.39	-
201	66848.02	121876.83	-
202	66807.14	121839.42	-
203	66805.15	121838.52	-
204	66794.36	121831.84	-
205	66759.16	121828.4	-
206	66733.67	121827.9	-
207	66712.34	121828.52	-
208	66711.43	121828.25	-
209	66709.46	121824.97	-
210	66709.43	121821.81	-
211	66714.64	121815.86	-
212	66720.8	121813.22	-
213	66729.3	121806.24	-
214	66738.43	121796.32	-
215	66765.97	121757.13	-
216	66775.46	121737.31	-
217	66777.05	121729.05	-
218	66775.82	121719.12	-
219	66772.98	121713.79	-
220	66772.89	121713.12	-
221	66772.33	121712.57	-
222	66770.96	121710	-
223	66754.51	121695.11	-
224	66754.24	121694.85	-
225	66754.2	121694.84	-
226	66754.03	121694.68	-
227	66751.76	121693.95	-
228	66741.16	121690.12	-
2379			
 ДОКУМЕНТ ПОДПИСАН ЭЛЕКТРОННОЙ ПОДПИСЬЮ Владелец: ФЕДЕРАЛЬНАЯ СЛУЖБА ГОСУДАРСТВЕННОЙ РЕГИСТРАЦИИ, КАДАСТРА И КАРТОГРАФИИ Действителен с 17.05.2022 по 10.08.2023			
полное наименование должности			инициалы, фамилия

Земельный участок		вид объекта недвижимости		Всего листов выписки: 842	
Лист № 373 раздела 4.2	Всего листов раздела 4.2: 580	Всего разделов: 8			
28.10.2022г. № КУВИ-001/2022-191121903					
Кадастровый номер: 78:42:0016202:7					
229	66737.85	121690.39	-	-	-
230	66734.13	121690.45	-	-	-
231	66730.26	121691.02	-	-	-
232	66724.36	121691.5	-	-	-
233	66711.25	121693.01	-	-	-
234	66690.05	121689.24	-	-	-
235	66674.54	121681.66	-	-	-
236	66669.06	121677.45	-	-	-
237	66667.39	121675.48	-	-	-
238	66658.09	121661.92	-	-	-
239	66640.83	121628.47	-	-	-
240	66640.55	121615.86	-	-	-
241	66641.41	121609.03	-	-	-
242	66643.01	121601.32	-	-	-
243	66644.1	121587.47	-	-	-
244	66644.6	121583.49	-	-	-
245	66646.32	121573.9	-	-	-
246	66646.08	121571.63	-	-	-
247	66646.08	121571.62	-	-	-
248	66646	121570.88	-	-	-
249	66636.63	121550.09	-	-	-
250	66629.81	121538.23	-	-	-
251	66627.95	121531.52	-	-	-
252	66626.72	121531.48	-	-	-
253	66626.53	121531.04	-	-	-
254	66619.07	121529.64	-	-	-
255	66613.54	121516.38	-	-	-
256	66613.4	121516.02	-	-	-
257	66613.37	121515.99	-	-	-
258	66612.98	121515.05	-	-	-
259	66611.37	121513.64	-	-	-
260	66605.01	121506.17	-	-	-
261	66593.64	121498.07	-	-	-
2380					
ДОКУМЕНТ ПОДПИСАН ЭЛЕКТРОННОЙ ПОДПИСЬЮ					
Владелец: ФЕДЕРАЛЬНАЯ СЛУЖБА ГОСУДАРСТВЕННОЙ РЕГИСТРАЦИИ, КАДАСТРА И КАРТОГРАФИИ					
Сертификат: 64575127400433833109200328139839306360					
Действителен: с 17.05.2022 по 10.08.2023					
ИНИЦИАЛЫ, ФАМИЛИЯ					
ПОЛНОЕ НАИМЕНОВАНИЕ ДОЛЖНОСТИ					



Земельный участок		вид объекта недвижимости		Всего листов выписки: 842	
Лист № 374 раздела 4.2		Всего листов раздела 4.2: 580		Всего разделов: 8	
28.10.2022г. № КУВИ-001/2022-191121903		78:42:001 6202:7			
Кадастровый номер:					
262	66588.21	121493.31	-	-	-
263	66584.69	121491.7	-	-	-
264	66583.21	121490.65	-	-	-
265	66575.63	121486.65	-	-	-
266	66568.91	121484.5	-	-	-
267	66559.83	121480.36	-	-	-
268	66536.83	121480.65	-	-	-
269	66536.22	121480.63	-	-	-
270	66536.04	121480.66	-	-	-
271	66529.24	121480.74	-	-	-
272	66524.64	121483.25	-	-	-
273	66509.31	121477.81	-	-	-
274	66504.64	121465.06	-	-	-
275	66504.78	121460.44	-	-	-
276	66509.13	121439.54	-	-	-
277	66509.17	121438.32	-	-	-
278	66509.39	121437.77	-	-	-
279	66510.45	121421.5	-	-	-
280	66509.73	121420.12	-	-	-
281	66509.74	121419.87	-	-	-
282	66504.58	121406.62	-	-	-
283	66502.19	121405.61	-	-	-
284	66502.18	121405.59	-	-	-
285	66502.04	121405.55	-	-	-
286	66494.61	121402.41	-	-	-
287	66482.24	121393.11	-	-	-
288	66453.05	121381.91	-	-	-
289	66447.31	121378.05	-	-	-
290	66441.82	121380.74	-	-	-
291	66413.23	121387.08	-	-	-
292	66402.33	121388.5	-	-	-
293	66392.05	121391.79	-	-	-
294	66384.42	121393.48	-	-	-
2381					
полное наименование должности					
инициалы, фамилия					



ДОКУМЕНТ ПОДПИСАН

ЭЛЕКТРОННОЙ ПОДПИСЬЮ


Сертификат: 64575127400433833109200328139839306360

Владелец: ФЕДЕРАЛЬНАЯ СЛУЖБА ГОСУДАРСТВЕННОЙ

РЕГИСТРАЦИИ, КАДАСТРА И КАРТОГРАФИИ

Действителен: с 17.05.2022 по 10.08.2023


Земельный участок		вид объекта недвижимости		Всего листов выписки: 842	
Лист № 375 раздела 4.2	Всего листов раздела 4.2: 580	Всего разделов: 8			
28.10.2022г. № КУВИ-001/2022-191121903					
Кадастровый номер: 78:42:001 6202:7					
295	66376.16	121396.87	-	-	-
296	66370.71	121398.61	-	-	-
297	66349.72	121407.71	-	-	-
298	66316.71	121421.25	-	-	-
299	66299.46	121422.15	-	-	-
300	66266.55	121467.66	-	-	-
301	66264.81	121469.52	-	-	-
302	66268.74	121461.46	-	-	-
303	66265.02	121455.23	-	-	-
304	66263.42	121448.22	-	-	-
305	66263.41	121445.82	-	-	-
306	66277.5	121383.62	-	-	-
307	66278.21	121381.24	-	-	-
308	66278.95	121378.92	-	-	-
309	66280.46	121376.8	-	-	-
310	66294.55	121356.92	-	-	-
311	66296.01	121354.97	-	-	-
312	66299.36	121351.37	-	-	-
313	66320.01	121330.3	-	-	-
314	66328.19	121324.82	-	-	-
315	66369.24	121296.54	-	-	-
316	66371.31	121295.23	-	-	-
317	66373.25	121293.71	-	-	-
318	66374.03	121292.78	-	-	-
319	66431.18	121280.24	-	-	-
320	66447.65	121279.08	-	-	-
321	66464.1	121280.64	-	-	-
322	66480.06	121284.89	-	-	-
323	66497.68	121292.77	-	-	-
324	66520.72	121301.65	-	-	-
325	66528.06	121305.45	-	-	-
326	66539.13	121312.67	-	-	-
327	66553.92	121320.02	-	-	-
2382					




ДОКУМЕНТ ПОДПИСАН  
ЭЛЕКТРОННОЙ ПОДПИСЬЮ  
Сертификат: 64575127400433833109200328139839306360  
Владелец: ФЕДЕРАЛЬНАЯ СЛУЖБА ГОСУДАРСТВЕННОЙ  
РЕГИСТРАЦИИ, КАДАСТРА И КАРТОГРАФИИ  
Действителен с 17.05.2022 по 10.08.2023

полное наименование должности

инициалы, фамилия

Земельный участок		вид объекта недвижимости	
Лист № 376 раздела 4.2	Всего листов раздела 4.2: 580	Всего разделов: 8	Всего листов выписки: 842
28.10.2022г. № КУВИ-001/2022-191121903			
Кадастровый номер: 78:42:0016202:7			
328	66560.81	121324.58	-
329	66573.34	121335.34	-
330	66583.94	121348.01	-
331	66588.41	121354.96	-
332	66599.18	121375.38	-
333	66606.06	121391.39	-
334	66617.02	121395.62	-
335	66633.76	121404.37	-
336	66669.5	121429.74	-
337	66681.14	121441.33	-
338	66708.83	121472.72	-
339	66717.41	121486.83	-
340	66740.25	121537.46	-
341	66742.69	121545.36	-
342	66745.44	121560.34	-
343	66746.29	121571.61	-
344	66745.31	121588.1	-
345	66747.21	121590.57	-
346	66763.54	121593.04	-
347	66784.53	121599.44	-
348	66792.29	121602.29	-
349	66806.98	121609.85	-
350	66820.22	121619.72	-
351	66838.06	121635.85	-
352	66849.35	121647.91	-
353	66854.21	121654.59	-
354	66867.65	121679.54	-
355	66872.92	121695.19	-
356	66874.56	121703.29	-
357	66876.97	121724.99	-
358	66876.96	121731.72	-
359	66863.29	121733.41	-
360	66861.62	121732.52	-
2383			
 <p>ДОКУМЕНТ ПОДПИСАН ЭЛЕКТРОННОЙ ПОДПИСЬЮ Сертификат: 64575127400433833109200328139839306360 Владелец: ФЕДЕРАЛЬНАЯ СЛУЖБА ГОСУДАРСТВЕННОЙ РЕГИСТРАЦИИ, КАДАСТРА И КАРТОГРАФИИ Действителен с 17.05.2022 по 10.08.2023</p>			
полное наименование должности			инициалы, фамилия


Земельный участок		вид объекта недвижимости	
Лист № 377 раздела 4.2	Всего листов раздела 4.2: 580	Всего разделов: 8	Всего листов выписки: 842
28.10.2022г. № КУВИ-001/2022-191121903			
Кадастровый номер: 78:42:001 6202:7			
361	66859.7	121732.61	-
362	66857.8	121732.86	-
363	66855.92	121733.25	-
364	66854.08	121733.8	-
365	66852.29	121734.49	-
366	66851.46	121734.88	-
367	66851.4	121734.89	-
368	66851.35	121734.94	-
369	66850.56	121735.31	-
370	66848.9	121736.27	-
371	66847.32	121737.36	-
372	66845.83	121738.58	-
373	66844.44	121739.9	-
374	66843.16	121741.33	-
375	66842	121742.86	-
376	66841.23	121744.06	-
377	66841.2	121744.09	-
378	66841.19	121744.13	-
379	66840.97	121744.47	-
380	66840.06	121746.16	-
381	66839.29	121747.92	-
382	66838.67	121749.74	-
383	66838.18	121751.59	-
384	66837.85	121753.48	-
385	66837.67	121755.39	-
386	66837.64	121756.71	-
387	66837.63	121756.75	-
388	66837.64	121756.79	-
389	66837.63	121757.31	-
390	66837.76	121759.23	-
391	66840.23	121766.58	-
392	66854.36	121819.95	-
393	66855.27	121824.46	-
2384			
ДОКУМЕНТ ПОДПИСАН			
ЭЛЕКТРОННОЙ ПОДПИСЬЮ			
Сертификат: 64575127400433833109200328139839306360			
Владелец: ФЕДЕРАЛЬНАЯ СЛУЖБА ГОСУДАРСТВЕННОЙ			
РЕГИСТРАЦИИ, КАДАСТРА И КАРТОГРАФИИ			
Действителен с 17.05.2022 по 10.08.2023			
полное наименование должности			инициалы, фамилия

Земельный участок		вид объекта недвижимости	
Лист № 378 раздела 4.2	Всего листов раздела 4.2: 580	Всего разделов: 8	Всего листов выписки: 842
28.10.2022г. № КУВИ-001/2022-191121903			
Кадастровый номер: 78:42:001 6202:7			
394	66856.81	121832.77	-
395	66857.93	121834.97	-
396	66859.19	121837.09	-
397	66860.58	121839.14	-
398	66862.09	121841.1	-
399	66863.72	121842.96	-
400	66865.45	121844.72	-
401	66867.3	121846.38	-
402	66869.23	121847.91	-
403	66871.26	121849.33	-
404	66873.37	121850.62	-
405	66875.56	121851.77	-
406	66877.81	121852.8	-
407	66880.12	121853.68	-
408	66882.48	121854.42	-
409	66884.88	121855.02	-
410	66887.31	121855.47	-
411	66889.77	121855.77	-
412	66891.69	121855.89	-
413	66891.74	121855.9	-
414	66891.76	121855.89	-
415	66892.24	121855.92	-
416	66921.09	121842.75	-
417	66921.41	121842.51	-
418	66935.85	121835.99	-
419	66935.87	121835.99	-
420	66962.05	121837.76	-
421	66962.83	121837.86	-
422	66963.62	121837.83	-
423	66964.39	121837.67	-
424	66965.13	121837.38	-
425	66965.81	121836.98	-
426	66966.41	121836.46	-
2385			
 ДОКУМЕНТ ПОДПИСАН ЭЛЕКТРОННОЙ ПОДПИСЬЮ Сертификат: 64575127400433833109200328139839306360 Владелец: ФЕДЕРАЛЬНАЯ СЛУЖБА ГОСУДАРСТВЕННОЙ РЕГИСТРАЦИИ, КАДАСТРА И КАРТОГРАФИИ Действителен с 17.05.2022 по 10.08.2023			
полное наименование должности			инициалы, фамилия

Земельный участок		вид объекта недвижимости		Всего листов выписки: 842	
Лист № 379 раздела 4.2	Всего листов раздела 4.2: 580	Всего разделов: 8			
28.10.2022г. № КУВИ-001/2022-191121903					
Кадастровый номер: 78:42:0016202:7					
427	66966.91	121835.85	-	-	-
428	66967.31	121835.17	-	-	-
429	66967.47	121834.75	-	-	-
430	66967.52	121834.72	-	-	-
431	66967.52	121834.6	-	-	-
432	66967.59	121834.43	-	-	-
433	66967.74	121833.66	-	-	-
434	66968.2	121831.83	-	-	-
435	66968.53	121829.96	-	-	-
436	66968.71	121828.08	-	-	-
437	66968.74	121826.2	-	-	-
438	66968.62	121824.31	-	-	-
439	66968.36	121822.44	-	-	-
440	66968.04	121820.99	-	-	-
441	66968.04	121820.91	-	-	-
442	66968	121820.84	-	-	-
443	66967.95	121820.6	-	-	-
444	66967.4	121818.79	-	-	-
445	66966.72	121817.03	-	-	-
446	66965.89	121815.33	-	-	-
447	66964.94	121813.7	-	-	-
448	66963.87	121812.15	-	-	-
449	66962.91	121810.98	-	-	-
450	66961.67	121808.57	-	-	-
451	66958.67	121807.07	-	-	-
452	66958.46	121806.91	-	-	-
453	66956.88	121805.89	-	-	-
454	66954.36	121804.85	-	-	-
455	66952.08	121803.78	-	-	-
456	66936.07	121790.99	-	-	-
457	66935.94	121790.83	-	-	-
458	66927.83	121776.76	-	-	-
459	66927.43	121775.71	-	-	-
2386					
ДОКУМЕНТ ПОДПИСАН					
ЭЛЕКТРОННОЙ ПОДПИСЬЮ					
Сертификат: 64575127400433833109200328139839306360					
Владелец: ФЕДЕРАЛЬНАЯ СЛУЖБА ГОСУДАРСТВЕННОЙ					
РЕГИСТРАЦИИ, КАДАСТРА И КАРТОГРАФИИ					
Действителен с 17.05.2022 по 10.08.2023					
ИНИЦИАЛЫ, ФАМИЛИЯ					
ПОЛНОЕ НАИМЕНОВАНИЕ ДОЛЖНОСТИ					




ДОКУМЕНТ ПОДПИСАН  
ЭЛЕКТРОННОЙ ПОДПИСЬЮ  
Сертификат: 64575127400433833109200328139839306360  
Владелец: ФЕДЕРАЛЬНАЯ СЛУЖБА ГОСУДАРСТВЕННОЙ  
РЕГИСТРАЦИИ, КАДАСТРА И КАРТОГРАФИИ  
Действителен с 17.05.2022 по 10.08.2023

Земельный участок		вид объекта недвижимости		Всего листов выписки: 842	
Лист № 380 раздела 4.2	Всего листов раздела 4.2: 580	Всего разделов: 8			
28.10.2022г. № КУВИ-001/2022-191121903					
Кадастровый номер: 78:42:001 6202:7					
460	66926.61	121773.12	-	-	-
461	66918.24	121762.8	-	-	-
462	66915.49	121761.33	-	-	-
463	66914.27	121759.81	-	-	-
464	66934.99	121753.51	-	-	-
465	66958.58	121749.21	-	-	-
466	66975.98	121744.63	-	-	-
467	67036.53	121736.65	-	-	-
468	67055.17	121729.1	-	-	-
469	67071.31	121725.58	-	-	-
470	67079.54	121724.82	-	-	-
471	67096.05	121725.37	-	-	-
472	67112.24	121728.62	-	-	-
473	67127.67	121734.49	-	-	-
474	67141.93	121742.82	-	-	-
475	67154.04	121752.38	-	-	-
476	67159.94	121758.16	-	-	-
477	67170.22	121771.09	-	-	-
478	67177.34	121777.21	-	-	-
479	67223.76	121806.6	-	-	-
480	67246.7	121823.36	-	-	-
481	67265.89	121839.04	-	-	-
482	67290.77	121862.61	-	-	-
483	67310.35	121886.21	-	-	-
484	67328.08	121914.07	-	-	-
485	67334.56	121929.27	-	-	-
486	67338.44	121945.32	-	-	-
487	67342.58	121953.37	-	-	-
488	67355.81	121954.44	-	-	-
489	67376.43	121957.83	-	-	-
490	67408.56	121968.31	-	-	-
491	67424.55	121975.35	-	-	-
492	67443.69	121987.53	-	-	-
2387					
 ДОКУМЕНТ ПОДПИСАН ЭЛЕКТРОННОЙ ПОДПИСЬЮ Сертификат: 64575127400433833109200328139839306360 Владелец: ФЕДЕРАЛЬНАЯ СЛУЖБА ГОСУДАРСТВЕННОЙ РЕГИСТРАЦИИ, КАДАСТРА И КАРТОГРАФИИ Действителен с 17.05.2022 по 10.08.2023					
полное наименование должности				инициалы, фамилия	

Земельный участок		вид объекта недвижимости		Всего листов выписки: 842	
Лист № 381 раздела 4.2	Всего листов раздела 4.2: 580	Всего разделов: 8			
28.10.2022г. № КУВИ-001/2022-191121903					
Кадастровый номер: 78:42:0016202:7					
493	67467.2	122000.12	-	-	-
494	67504.81	122025.86	-	-	-
495	67516.79	122035.53	-	-	-
496	67540.21	122059.95	-	-	-
497	67570.52	122052.85	-	-	-
498	67597.28	122051.34	-	-	-
499	67607.92	122048.72	-	-	-
500	67624.33	122046.9	-	-	-
501	67635.31	122046.85	-	-	-
502	67647.66	122048.12	-	-	-
503	67669.08	122051.84	-	-	-
504	67680.01	122054.97	-	-	-
505	67695.37	122060.58	-	-	-
506	67708.88	122066.92	-	-	-
507	67722.42	122074.69	-	-	-
508	67728.69	122079.34	-	-	-
509	67737.71	122086.8	-	-	-
510	67745.71	122094.89	-	-	-
511	67757.59	122108.5	-	-	-
512	67774.96	122131.11	-	-	-
513	67783.28	122134.54	-	-	-
514	67796.89	122138.19	-	-	-
515	67819.88	122147.23	-	-	-
516	67831.72	122153.79	-	-	-
517	67852.57	122167.24	-	-	-
518	67884.68	122173.87	-	-	-
519	67900.58	122178.35	-	-	-
520	67936.82	122196.01	-	-	-
521	67945.64	122199.41	-	-	-
522	67949.97	122200.26	-	-	-
523	67973.12	122200.96	-	-	-
524	67985.1	122202.46	-	-	-
525	68015.49	122196.9	-	-	-
2388					
ДОКУМЕНТ ПОДПИСАН					
ЭЛЕКТРОННОЙ ПОДПИСЬЮ					
Сертификат: 64575127400433833109200328139839306360					
Владелец: ФЕДЕРАЛЬНАЯ СЛУЖБА ГОСУДАРСТВЕННОЙ					
РЕГИСТРАЦИИ, КАДАСТРА И КАРТОГРАФИИ					
Действителен с 17.05.2022 по 10.08.2023					
ИНИЦИАЛЫ, ФАМИЛИЯ					
ПОЛНОЕ НАИМЕНОВАНИЕ ДОЛЖНОСТИ					



Земельный участок		вид объекта недвижимости		Всего листов выписки: 842	
Лист № 382 раздела 4.2		Всего листов раздела 4.2: 580		Всего разделов: 8	
28.10.2022г. № КУВИ-001/2022-191121903					
Кадастровый номер: 78:42:001 6202:7					
526	68025.15	122194.29	-	-	-
527	68032.87	122191.52	-	-	-
528	68050.82	122182.18	-	-	-
529	68058.49	122179.18	-	-	-
530	68079.53	122173	-	-	-
531	68080.99	122174.62	-	-	-
532	68088.73	122180.56	-	-	-
533	68092.3	122182.39	-	-	-
1	68092.62	122182.5	-	-	-
1	68243.28	122157.48	-	-	-
2	68241.29	122156.94	-	-	-
3	68235.48	122157.07	-	-	-
4	68240.41	122156.07	-	-	-
5	68241.61	122156.39	-	-	-
1	68243.28	122157.48	-	-	-
1	68252.25	122162.9	-	-	-
2	68252.01	122162.85	-	-	-
3	68249.9	122159.29	-	-	-
4	68247.48	122158.63	-	-	-
5	68251.51	122158.69	-	-	-
6	68252.14	122160.05	-	-	-
1	68252.25	122162.9	-	-	-
1	68261.06	122164.41	-	-	-
2	68258.24	122163.05	-	-	-
3	68260.05	122161.93	-	-	-
4	68260.19	122163.11	-	-	-
5	68260.71	122163.88	-	-	-
1	68261.06	122164.41	-	-	-
1	68281.54	122177.63	-	-	-
2	68273.88	122173.65	-	-	-
3	68266.15	122167.36	-	-	-
4	68269.22	122169.13	-	-	-
5	68271.64	122169.78	-	-	-
2389					
 ДОКУМЕНТ ПОДПИСАН ЭЛЕКТРОННОЙ ПОДПИСЬЮ Владелец: ФЕДЕРАЛЬНАЯ СЛУЖБА ГОСУДАРСТВЕННОЙ РЕГИСТРАЦИИ, КАДАСТРА И КАРТОГРАФИИ Действителен: с 17.05.2022 по 10.08.2023					
полное наименование должности				инициалы, фамилия	

Земельный участок		вид объекта недвижимости		Всего листов выписки: 842	
Лист № 383 раздела 4.2	Всего листов раздела 4.2: 580	Всего разделов: 8			
28.10.2022г. № КУВИ-001/2022-191121903					
Кадастровый номер: 78:42:001 6202:7					
6	68276.28	122172.95	-	-	-
7	68281.82	122175.32	-	-	-
8	68282.07	122175.69	-	-	-
1	68281.54	122177.63	-	-	-
1	68299.97	122199.47	-	-	-
2	68299.17	122199.21	-	-	-
3	68294.82	122193.28	-	-	-
4	68291.79	122186.69	-	-	-
5	68287.38	122180.95	-	-	-
6	68288.93	122181.31	-	-	-
7	68291.97	122183.86	-	-	-
8	68293.34	122186.36	-	-	-
9	68294.2	122190.29	-	-	-
10	68295.56	122192.25	-	-	-
11	68297.21	122193.32	-	-	-
12	68297.17	122194.71	-	-	-
13	68298.72	122196.93	-	-	-
1	68299.97	122199.47	-	-	-
1	68282.24	122178.57	-	-	-
2	68284.23	122179.61	-	-	-
3	68283.57	122179.45	-	-	-
4	68282.26	122178.71	-	-	-
1	68282.24	122178.57	-	-	-
1	68151.53	122182.19	-	-	-
2	68157.37	122172.51	-	-	-
3	68158.93	122171.7	-	-	-
4	68158.47	122174.14	-	-	-
5	68154.61	122180.18	-	-	-
6	68152.74	122181.58	-	-	-
1	68151.53	122182.19	-	-	-
1	68170.41	122165.1	-	-	-
2	68174.52	122161.97	-	-	-
3	68180.94	122159.55	-	-	-
2390					
ДОКУМЕНТ ПОДПИСАН ЭЛЕКТРОННОЙ ПОДПИСЬЮ					
Владелец: ФЕДЕРАЛЬНАЯ СЛУЖБА ГОСУДАРСТВЕННОЙ РЕГИСТРАЦИИ, КАДАСТРА И КАРТОГРАФИИ					
Сертификат: 64575127400433833109200328139839306360					
Действителен: с 17.05.2022 по 10.08.2023					
ИНИЦИАЛЫ, ФАМИЛИЯ					
ПОЛНОЕ НАИМЕНОВАНИЕ ДОЛЖНОСТИ					




ДОКУМЕНТ ПОДПИСАН  
ЭЛЕКТРОННОЙ ПОДПИСЬЮ  
Владелец: ФЕДЕРАЛЬНАЯ СЛУЖБА ГОСУДАРСТВЕННОЙ  
РЕГИСТРАЦИИ, КАДАСТРА И КАРТОГРАФИИ  
Сертификат: 64575127400433833109200328139839306360  
Действителен: с 17.05.2022 по 10.08.2023

Земельный участок		вид объекта недвижимости		Всего листов выписки: 842	
Лист № 384 раздела 4.2	Всего листов раздела 4.2: 580	Всего разделов: 8			
28.10.2022г. № КУВИ-001/2022-191121903					
Кадастровый номер: 78:42:001 6202:7					
4	68182.29	122158.52	-	-	-
5	68183.73	122157.61	-	-	-
6	68185.25	122156.83	-	-	-
7	68186.82	122156.18	-	-	-
8	68188.45	122155.67	-	-	-
9	68190.11	122155.3	-	-	-
10	68191.8	122155.07	-	-	-
11	68193.5	122155	-	-	-
12	68195.2	122155.06	-	-	-
13	68196.52	122155.23	-	-	-
1	68170.41	122165.1	-	-	-
1	68159.67	122141.96	-	-	-
2	68170.98	122155.8	-	-	-
3	68199	122138.65	-	-	-
4	68205.49	122149.35	-	-	-
5	68230.51	122149.13	-	-	-
6	68236.92	122150.62	-	-	-
7	68265.92	122159.55	-	-	-
8	68288.82	122168.89	-	-	-
9	68291.03	122169.98	-	-	-
10	68294.53	122171.45	-	-	-
11	68314.75	122179.96	-	-	-
12	68336.93	122177.46	-	-	-
13	68344.26	122176.36	-	-	-
14	68351.62	122174.9	-	-	-
15	68363.98	122173.04	-	-	-
16	68376.02	122169.88	-	-	-
17	68378.4	122169.38	-	-	-
18	68393.54	122165.69	-	-	-
19	68398.03	122164.8	-	-	-
20	68423.26	122160.83	-	-	-
21	68430.53	122158.93	-	-	-
22	68435.22	122157.17	-	-	-
2391					
ДОКУМЕНТ ПОДПИСАН					
ЭЛЕКТРОННОЙ ПОДПИСЬЮ					
Сертификат: 64575127400433833109200328139839306360					
Владелец: ФЕДЕРАЛЬНАЯ СЛУЖБА ГОСУДАРСТВЕННОЙ					
РЕГИСТРАЦИИ, КАДАСТРА И КАРТОГРАФИИ					
Действителен: с 17.05.2022 по 10.08.2023					
ИНИЦИАЛЫ, ФАМИЛИЯ					
ПОЛНОЕ НАИМЕНОВАНИЕ ДОЛЖНОСТИ					

Земельный участок		вид объекта недвижимости		Всего листов выписки: 842	
Лист № 385 раздела 4.2	Всего листов раздела 4.2: 580	Всего разделов: 8			
28.10.2022г. № КУВИ-001/2022-191121903					
Кадастровый номер: 78:42:0016202:7					
23	68466.53	122147.77	-	-	-
24	68469	122147.92	-	-	-
25	68481.76	122147.44	-	-	-
26	68496.83	122146.46	-	-	-
27	68517.07	122146.25	-	-	-
28	68544.64	122144.96	-	-	-
29	68554.66	122143.56	-	-	-
30	68559.39	122141.79	-	-	-
31	68561.57	122140.63	-	-	-
32	68590.09	122122.04	-	-	-
33	68602.3	122115.87	-	-	-
34	68604.86	122116.08	-	-	-
35	68620.63	122107.88	-	-	-
36	68635.06	122103.02	-	-	-
37	68640	122101.63	-	-	-
38	68642.43	122100.95	-	-	-
39	68660.66	122092.12	-	-	-
40	68674.75	122118.99	-	-	-
41	68682.31	122128.86	-	-	-
42	68692.9	122139.26	-	-	-
43	68715.32	122158.63	-	-	-
44	68728.15	122165.83	-	-	-
45	68732.92	122167.12	-	-	-
46	68740.17	122168.01	-	-	-
47	68742.94	122167.72	-	-	-
48	68747.89	122168.83	-	-	-
49	68765.41	122168.75	-	-	-
50	68765.87	122172.02	-	-	-
51	68763.86	122172.28	-	-	-
52	68752.98	122172.61	-	-	-
53	68747.67	122174.38	-	-	-
54	68741.86	122175.13	-	-	-
55	68740.11	122175.34	-	-	-
2392					
ДОКУМЕНТ ПОДПИСАН					
ЭЛЕКТРОННОЙ ПОДПИСЬЮ					
Владелец: ФЕДЕРАЛЬНАЯ СЛУЖБА ГОСУДАРСТВЕННОЙ					
РЕГИСТРАЦИИ, КАДАСТРА И КАРТОГРАФИИ					
Действителен с 17.05.2022 по 10.08.2023					
Сертификат: 64575127400433833109200328139839306360					
Инициалы, фамилия					
Полное наименование должности					

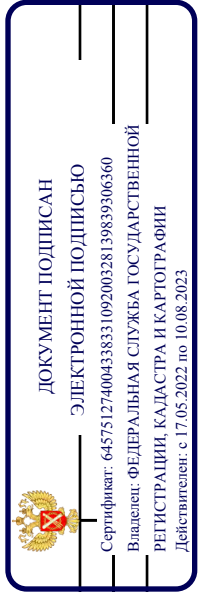
Земельный участок		вид объекта недвижимости		Всего листов выписки: 842	
Лист № 386 раздела 4.2	Всего листов раздела 4.2: 580	Всего разделов: 8			
28.10.2022г. № КУВИ-001/2022-191121903					
Кадастровый номер: 78:42:001 6202:7					
56	68722.03	122176.8	-	-	-
57	68708.5	122176.88	-	-	-
58	68684.8	122181.38	-	-	-
59	68678.96	122181.87	-	-	-
60	68654.8	122180.87	-	-	-
61	68653.07	122181.06	-	-	-
62	68650.09	122180.89	-	-	-
63	68619.35	122185.84	-	-	-
64	68602.5	122186.95	-	-	-
65	68592.53	122186.66	-	-	-
66	68576.39	122184.05	-	-	-
67	68567.22	122185.79	-	-	-
68	68534.8	122183.05	-	-	-
69	68515.78	122185.04	-	-	-
70	68503.89	122191.17	-	-	-
71	68494.48	122193.82	-	-	-
72	68476.41	122197.09	-	-	-
73	68466.32	122198.39	-	-	-
74	68463.27	122198.73	-	-	-
75	68455.02	122199.58	-	-	-
76	68447.29	122199.57	-	-	-
77	68417.75	122193.74	-	-	-
78	68408.41	122195.83	-	-	-
79	68401.27	122194.76	-	-	-
80	68399.19	122195.54	-	-	-
81	68394.09	122194.78	-	-	-
82	68377.25	122204.71	-	-	-
83	68358.15	122204.51	-	-	-
84	68338.37	122196.31	-	-	-
85	68334.4	122195.95	-	-	-
86	68328.72	122197.66	-	-	-
87	68327.45	122197.05	-	-	-
88	68302.06	122200.14	-	-	-
2393					
ДОКУМЕНТ ПОДПИСАН					
ЭЛЕКТРОННОЙ ПОДПИСЬЮ					
Сертификат: 64575127400433833109200328139839306360					
Владелец: ФЕДЕРАЛЬНАЯ СЛУЖБА ГОСУДАРСТВЕННОЙ					
РЕГИСТРАЦИИ, КАДАСТРА И КАРТОГРАФИИ					
Действителен: с 17.05.2022 по 10.08.2023					
ИНИЦИАЛЫ, ФАМИЛИЯ					
ПОЛНОЕ НАИМЕНОВАНИЕ ДОЛЖНОСТИ					

Земельный участок		вид объекта недвижимости	
Лист № 387 раздела 4.2	Всего листов раздела 4.2: 580	Всего разделов: 8	Всего листов выписки: 842
28.10.2022г. № КУВИ-001/2022-191121903			
Кадастровый номер: 78:42:001 6202:7			
89	68300.72	122199.71	-
90	68300.36	122198.69	-
91	68297.72	122194.45	-
92	68297.85	122193	-
93	68295.32	122191.05	-
94	68294.39	122188.99	-
95	68293.91	122186.16	-
96	68292.45	122183.5	-
97	68289.19	122180.77	-
98	68286.23	122180.08	-
99	68282.13	122177.94	-
100	68282.07	122177.61	-
101	68282.69	122175.7	-
102	68282.17	122174.82	-
103	68276.55	122172.41	-
104	68271.89	122169.23	-
105	68269.46	122168.58	-
106	68265.09	122166.1	-
107	68261.82	122163.59	-
108	68261.36	122163.24	-
109	68260.72	122160.99	-
110	68258.04	122161.68	-
111	68255.76	122163.25	-
112	68255.17	122163.51	-
113	68253.18	122163.1	-
114	68252.98	122159.06	-
115	68252.02	122157.8	-
116	68245.2	122157.61	-
117	68242.11	122155.51	-
118	68240.49	122155.07	-
119	68238.09	122155.2	-
120	68233.3	122156.5	-
121	68227.79	122156.36	-
2394			
 ДОКУМЕНТ ПОДПИСАН ЭЛЕКТРОННОЙ ПОДПИСЬЮ Владелец: ФЕДЕРАЛЬНАЯ СЛУЖБА ГОСУДАРСТВЕННОЙ РЕГИСТРАЦИИ, КАДАСТРА И КАРТОГРАФИИ Действителен с 17.05.2022 по 10.08.2023			
полное наименование должности			инициалы, фамилия

Земельный участок		вид объекта недвижимости		Всего листов выписки: 842	
Лист № 388 раздела 4.2		Всего листов раздела 4.2: 580		Всего разделов: 8	
28.10.2022г. № КУВИ-001/2022-191121903					
Кадастровый номер: 78:42:0016202:7					
122	68202.58	122153.91	-	-	-
123	68198.67	122154.42	-	-	-
124	68197.44	122154.89	-	-	-
125	68196.94	122154.78	-	-	-
126	68195.22	122154.56	-	-	-
127	68193.49	122154.49	-	-	-
128	68191.76	122154.57	-	-	-
129	68190.04	122154.8	-	-	-
130	68188.34	122155.18	-	-	-
131	68186.69	122155.69	-	-	-
132	68185.08	122156.35	-	-	-
133	68183.54	122157.14	-	-	-
134	68182.07	122158.06	-	-	-
135	68180.69	122159.11	-	-	-
136	68174.28	122161.53	-	-	-
137	68168.78	122165.72	-	-	-
138	68164.2	122167.45	-	-	-
139	68161.58	122167.59	-	-	-
140	68160.53	122168.17	-	-	-
141	68159.35	122169.47	-	-	-
142	68159.05	122171.08	-	-	-
143	68157.02	122172.13	-	-	-
144	68150.69	122182.6	-	-	-
145	68145.76	122185.07	-	-	-
146	68142.94	122185.84	-	-	-
147	68140.42	122185.87	-	-	-
148	68124.18	122183.32	-	-	-
149	68119.5	122183.75	-	-	-
150	68110.84	122185.51	-	-	-
151	68109.66	122184.6	-	-	-
152	68109.16	122182.23	-	-	-
153	68107.71	122179.72	-	-	-
154	68099.05	122174.28	-	-	-
2395					
полное наименование должности		ДОКУМЕНТ ПОДПИСАН		ИНИЦИАЛЫ, ФАМИЛИЯ	
		ЭЛЕКТРОННОЙ ПОДПИСЬЮ			
		Сертификат: 64575127400433833109200328139839306360			
		Владелец: ФЕДЕРАЛЬНАЯ СЛУЖБА ГОСУДАРСТВЕННОЙ			
		РЕГИСТРАЦИИ, КАДАСТРА И КАРТОГРАФИИ			
		Действителен: с 17.05.2022 по 10.08.2023			

Земельный участок			
вид объекта недвижимости			
Лист № 389 раздела 4.2	Всего листов раздела 4.2: 580	Всего разделов: 8	Всего листов выписки: 842
28.10.2022г. № КУВИ-001/2022-191121903			
Кадастровый номер: 78:42:0016202:7			
155	68095	122170.88	-
156	68093.76	122168.88	-
157	68129.67	122158.27	-
158	68145.75	122148.49	-
159	68156.91	122142.94	-
1	68159.67	122141.96	-

2396



ПОЛНОЕ НАИМЕНОВАНИЕ ДОЛЖНОСТИ	ИНИЦИАЛЫ, ФАМИЛИЯ
-------------------------------	-------------------



Земельный участок	
вид объекта недвижимости	
Лист № 390 раздела 4.2	Всего листов раздела 4.2: 580
Всего листов выписки: 842	
28.10.2022г. № КУВИ-001/2022-191121903	
Кадастровый номер: 78:42:0016202:7	

Сведения о характерных точках границы части (частей) земельного участка  
Учетный номер части: 78:42:0016202:7/88

Номер точки	Координаты, м		Описание закрепления на местности	Средняя квадратичная погрешность определения координат характерных точек границ земельного участка, м
	X	Y		
1	2	3	4	5
1	68145.56	122185.98	-	-
2	68145.38	122186.07	-	-
3	68143.9	122186.64	-	-
4	68142.38	122187.1	-	-
5	68140.82	122187.42	-	-
6	68139.24	122187.62	-	-
7	68137.65	122187.68	-	-
8	68136.07	122187.62	-	-
9	68124.17	122184.36	-	-
10	68118.67	122185	-	-
11	68119.66	122184.74	-	-
12	68124.15	122184.32	-	-
13	68140.33	122186.86	-	-
14	68143.08	122186.83	-	-
1	68145.56	122185.98	-	-
1	67570.02	121420.87	-	-
2	67569.69	121425.89	-	-
3	67568.81	121425.65	-	-
4	67569.02	121423.6	-	-
1	67570.02	121420.87	-	-
1	67703.85	121664.02	-	-
2	67707.41	121664.29	-	-
3	67704.55	121664.2	-	-
1	67703.85	121664.02	-	-
1	68151.53	122182.19	-	-
2	68157.37	122172.51	-	-
3	68158.93	122171.7	-	-



ДОКУМЕНТ ПОДПИСАН

ЭЛЕКТРОННОЙ ПОДПИСЬЮ

Сертификат: 64575127400433833109200328139839306360

Владелец: ФЕДЕРАЛЬНАЯ СЛУЖБА ГОСУДАРСТВЕННОЙ

РЕГИСТРАЦИИ, КАДАСТРА И КАРТОГРАФИИ

Действителен: с 17.05.2022 по 10.08.2023

ПОЛНОЕ НАИМЕНОВАНИЕ ДОЛЖНОСТИ

ИНИЦИАЛЫ, ФАМИЛИЯ

2397

Земельный участок		вид объекта недвижимости		Всего листов выписки: 842	
Лист № 391 раздела 4.2	Всего листов раздела 4.2: 580	Всего разделов: 8			
28.10.2022г. № КУВИ-001/2022-191121903					
Кадастровый номер: 78:42:0016202:7					
4	68158.47	122174.14	-	-	-
5	68154.61	122180.18	-	-	-
6	68152.74	122181.58	-	-	-
1	68151.53	122182.19	-	-	-
1	68164.18	122168.41	-	-	-
2	68160.14	122170.51	-	-	-
3	68160.25	122169.91	-	-	-
4	68161.1	122169	-	-	-
5	68161.98	122168.52	-	-	-
1	68164.18	122168.41	-	-	-
1	68170.41	122165.1	-	-	-
2	68174.52	122161.97	-	-	-
3	68180.94	122159.55	-	-	-
4	68182.29	122158.52	-	-	-
5	68183.73	122157.61	-	-	-
6	68185.25	122156.83	-	-	-
7	68186.82	122156.18	-	-	-
8	68188.45	122155.67	-	-	-
9	68190.11	122155.3	-	-	-
10	68191.8	122155.07	-	-	-
11	68193.5	122155	-	-	-
12	68195.2	122155.06	-	-	-
13	68196.52	122155.23	-	-	-
1	68170.41	122165.1	-	-	-
1	67916.4	121865.87	-	-	-
2	67920.6	121875.57	-	-	-
3	67975.68	121993.76	-	-	-
4	67985.8	122001.73	-	-	-
5	67993.1	122003.92	-	-	-
6	68028.34	122011.79	-	-	-
7	68033.18	122017.91	-	-	-
8	68035.09	122051.44	-	-	-
9	68040.19	122063.31	-	-	-
2398					
ДОКУМЕНТ ПОДПИСАН					
ЭЛЕКТРОННОЙ ПОДПИСЬЮ					
Сертификат: 64575127400433833109200328139839306360					
Владелец: ФЕДЕРАЛЬНАЯ СЛУЖБА ГОСУДАРСТВЕННОЙ					
РЕГИСТРАЦИИ, КАДАСТРА И КАРТОГРАФИИ					
Действителен: с 17.05.2022 по 10.08.2023					
ИНИЦИАЛЫ, ФАМИЛИЯ					
ПОЛНОЕ НАИМЕНОВАНИЕ ДОЛЖНОСТИ					



ДОКУМЕНТ ПОДПИСАН

ЭЛЕКТРОННОЙ ПОДПИСЬЮ

Сертификат: 64575127400433833109200328139839306360

Владелец: ФЕДЕРАЛЬНАЯ СЛУЖБА ГОСУДАРСТВЕННОЙ

РЕГИСТРАЦИИ, КАДАСТРА И КАРТОГРАФИИ

Действителен: с 17.05.2022 по 10.08.2023

Земельный участок		вид объекта недвижимости		Всего листов выписки: 842	
Лист № 392 раздела 4.2	Всего листов раздела 4.2: 580	Всего разделов: 8			
28.10.2022г. № КУВИ-001/2022-191121903					
Кадастровый номер: 78:42:001 6202:7					
10	68072.79	122092.71	-	-	-
11	68079.47	122103.84	-	-	-
12	68082.6	122121.66	-	-	-
13	68085.21	122126.22	-	-	-
14	68088.39	122130.89	-	-	-
15	68104.66	122118.11	-	-	-
16	68132.19	122154.89	-	-	-
17	68145.05	122144.34	-	-	-
18	68155.15	122136.44	-	-	-
19	68170.98	122155.8	-	-	-
20	68199	122138.65	-	-	-
21	68205.49	122149.35	-	-	-
22	68230.51	122149.13	-	-	-
23	68236.92	122150.62	-	-	-
24	68265.92	122159.55	-	-	-
25	68288.82	122168.89	-	-	-
26	68291.03	122169.98	-	-	-
27	68294.53	122171.45	-	-	-
28	68314.75	122179.96	-	-	-
29	68336.93	122177.46	-	-	-
30	68344.26	122176.36	-	-	-
31	68345.09	122176.2	-	-	-
32	68347.01	122180.56	-	-	-
33	68350.34	122190.16	-	-	-
34	68352.58	122202.2	-	-	-
35	68338.37	122196.31	-	-	-
36	68334.4	122195.95	-	-	-
37	68328.72	122197.66	-	-	-
38	68327.45	122197.05	-	-	-
39	68302.06	122200.14	-	-	-
40	68300.72	122199.71	-	-	-
41	68300.36	122198.69	-	-	-
42	68297.72	122194.45	-	-	-
2399					
ИНИЦИАЛЫ, ФАМИЛИЯ					



ДОКУМЕНТ ПОДПИСАН  
ЭЛЕКТРОННОЙ ПОДПИСЬЮ  
Сертификат: 64575127400433833109200328139839306360  
Владелец: ФЕДЕРАЛЬНАЯ СЛУЖБА ГОСУДАРСТВЕННОЙ  
РЕГИСТРАЦИИ, КАДАСТРА И КАРТОГРАФИИ  
Действителен с 17.05.2022 по 10.08.2023


ПОЛНОЕ НАИМЕНОВАНИЕ ДОЛЖНОСТИ


ИНИЦИАЛЫ, ФАМИЛИЯ

Земельный участок		вид объекта недвижимости		Всего листов выписки: 842	
Лист № 393 раздела 4.2	Всего листов раздела 4.2: 580	Всего разделов: 8			
28.10.2022г. № КУВИ-001/2022-191121903					
Кадастровый номер: 78:42:001 6202:7					
43	68297.85	122193	-	-	-
44	68295.32	122191.05	-	-	-
45	68294.39	122188.99	-	-	-
46	68293.91	122186.16	-	-	-
47	68292.45	122183.5	-	-	-
48	68289.19	122180.77	-	-	-
49	68286.23	122180.08	-	-	-
50	68282.13	122177.94	-	-	-
51	68282.07	122177.61	-	-	-
52	68282.69	122175.7	-	-	-
53	68282.17	122174.82	-	-	-
54	68276.55	122172.41	-	-	-
55	68271.89	122169.23	-	-	-
56	68269.46	122168.58	-	-	-
57	68265.09	122166.1	-	-	-
58	68261.82	122163.59	-	-	-
59	68261.36	122163.24	-	-	-
60	68260.72	122160.99	-	-	-
61	68258.04	122161.68	-	-	-
62	68255.76	122163.25	-	-	-
63	68255.17	122163.51	-	-	-
64	68253.18	122163.1	-	-	-
65	68252.98	122159.06	-	-	-
66	68252.02	122157.8	-	-	-
67	68245.2	122157.61	-	-	-
68	68242.11	122155.51	-	-	-
69	68240.49	122155.07	-	-	-
70	68238.09	122155.2	-	-	-
71	68233.3	122156.5	-	-	-
72	68227.79	122156.36	-	-	-
73	68202.58	122153.91	-	-	-
74	68198.67	122154.42	-	-	-
75	68197.44	122154.89	-	-	-
2400					
ДОКУМЕНТ ПОДПИСАН					
ЭЛЕКТРОННОЙ ПОДПИСЬЮ					
Сертификат: 64575127400433833109200328139839306360					
Владелец: ФЕДЕРАЛЬНАЯ СЛУЖБА ГОСУДАРСТВЕННОЙ					
РЕГИСТРАЦИИ, КАДАСТРА И КАРТОГРАФИИ					
Действителен с 17.05.2022 по 10.08.2023					
ИНИЦИАЛЫ, ФАМИЛИЯ					
ПОЛНОЕ НАИМЕНОВАНИЕ ДОЛЖНОСТИ					


Земельный участок		вид объекта недвижимости	
Лист № 394 раздела 4.2	Всего листов раздела 4.2: 580	Всего разделов: 8	Всего листов выписки: 842
28.10.2022г. № КУВИ-001/2022-191121903			
Кадастровый номер: 78:42:001 6202:7			
76	68196.94	122154.78	-
77	68195.22	122154.56	-
78	68193.49	122154.49	-
79	68191.76	122154.57	-
80	68190.04	122154.8	-
81	68188.34	122155.18	-
82	68186.69	122155.69	-
83	68185.08	122156.35	-
84	68183.54	122157.14	-
85	68182.07	122158.06	-
86	68180.69	122159.11	-
87	68174.28	122161.53	-
88	68168.78	122165.72	-
89	68164.2	122167.45	-
90	68161.58	122167.59	-
91	68160.53	122168.17	-
92	68159.35	122169.47	-
93	68159.05	122171.08	-
94	68157.02	122172.13	-
95	68150.69	122182.6	-
96	68145.76	122185.07	-
97	68142.94	122185.84	-
98	68140.42	122185.87	-
99	68124.18	122183.32	-
100	68119.5	122183.75	-
101	68110.84	122185.51	-
102	68109.66	122184.6	-
103	68109.16	122182.23	-
104	68107.71	122179.72	-
105	68099.05	122174.28	-
106	68095	122170.88	-
107	68093.76	122168.88	-
108	68092.55	122166.91	-
2401			
ДОКУМЕНТ ПОДПИСАН ЭЛЕКТРОННОЙ ПОДПИСЬЮ			
Сертификат: 64575127400433833109200328139839306360			
Владелец: ФЕДЕРАЛЬНАЯ СЛУЖБА ГОСУДАРСТВЕННОЙ РЕГИСТРАЦИИ, КАДАСТРА И КАРТОГРАФИИ			
Действителен: с 17.05.2022 по 10.08.2023			
полное наименование должности			инициалы, фамилия


Земельный участок		вид объекта недвижимости		Всего листов выписки: 842	
Лист № 395 раздела 4.2	Всего листов раздела 4.2: 580	Всего разделов: 8			
28.10.2022г. № КУВИ-001/2022-191121903					
Кадастровый номер: 78:42:001 6202:7					
109	68091.22	122163.72	-	-	-
110	68089.24	122157.12	-	-	-
111	68088.38	122155.47	-	-	-
112	68086.81	122153.4	-	-	-
113	68082.44	122150.07	-	-	-
114	68077.49	122148.22	-	-	-
115	68075.42	122143.71	-	-	-
116	68073.76	122140.61	-	-	-
117	68073.43	122140.84	-	-	-
118	68075.06	122145.72	-	-	-
119	68075.22	122147.97	-	-	-
120	68072.21	122142.91	-	-	-
121	68071.78	122143.17	-	-	-
122	68075.11	122148.77	-	-	-
123	68073.35	122151.34	-	-	-
124	68072.96	122155.5	-	-	-
125	68073.8	122162.91	-	-	-
126	68074.59	122165.93	-	-	-
127	68076.84	122170.02	-	-	-
128	68079.49	122172.95	-	-	-
129	68080.99	122174.62	-	-	-
130	68088.73	122180.56	-	-	-
131	68092.3	122182.39	-	-	-
132	68092.62	122182.5	-	-	-
133	68093.17	122182.78	-	-	-
134	68095.43	122183.75	-	-	-
135	68097.73	122184.57	-	-	-
136	68100.09	122185.26	-	-	-
137	68102.48	122185.8	-	-	-
138	68104.9	122186.19	-	-	-
139	68107.34	122186.43	-	-	-
140	68109.8	122186.53	-	-	-
141	68110.26	122186.48	-	-	-
2402					
ДОКУМЕНТ ПОДПИСАН					
ЭЛЕКТРОННОЙ ПОДПИСЬЮ					
Сертификат: 64575127400433833109200328139839306360					
Владелец: ФЕДЕРАЛЬНАЯ СЛУЖБА ГОСУДАРСТВЕННОЙ					
РЕГИСТРАЦИИ, КАДАСТРА И КАРТОГРАФИИ					
Действителен с 17.05.2022 по 10.08.2023					
ИНИЦИАЛЫ, ФАМИЛИЯ					
ПОЛНОЕ НАИМЕНОВАНИЕ ДОЛЖНОСТИ					


Земельный участок		вид объекта недвижимости	
Лист № 396 раздела 4.2	Всего листов раздела 4.2: 580	Всего разделов: 8	Всего листов выписки: 842
28.10.2022г. № КУВИ-001/2022-191121903			
Кадастровый номер: 78:42:001 6202:7			
142	68110.86	122186.51	-
143	68114.47	122186.1	-
144	68115.23	122185.9	-
145	68124.2	122184.86	-
146	68135.93	122188.1	-
147	68137.57	122188.17	-
148	68139.22	122188.11	-
149	68140.85	122187.91	-
150	68142.47	122187.58	-
151	68144.05	122187.11	-
152	68145.58	122186.52	-
153	68147.06	122185.79	-
154	68148.48	122184.95	-
155	68148.85	122184.69	-
156	68153.18	122182.48	-
157	68155.37	122180.84	-
158	68159.36	122174.59	-
159	68160.02	122171.13	-
160	68167.4	122167.3	-
161	68196.88	122156	-
162	68198.64	122155.66	-
163	68200.19	122156.14	-
164	68201.77	122156.77	-
165	68203.29	122157.55	-
166	68213.13	122159.41	-
167	68225.27	122157.79	-
168	68241.23	122157.44	-
169	68244.64	122158.37	-
170	68244.97	122158.59	-
171	68245.46	122158.6	-
172	68249.57	122159.72	-
173	68251.69	122163.29	-
174	68252.27	122163.41	-
2403			
 <b>ДОКУМЕНТ ПОДПИСАН</b> <b>ЭЛЕКТРОННОЙ ПОДПИСЬЮ</b> Владелец: ФЕДЕРАЛЬНАЯ СЛУЖБА ГОСУДАРСТВЕННОЙ РЕГИСТРАЦИИ, КАДАСТРА И КАРТОГРАФИИ Действителен с 17.05.2022 по 10.08.2023			
полное наименование должности			инициалы, фамилия


Земельный участок		вид объекта недвижимости	
Лист № 397 раздела 4.2	Всего листов раздела 4.2: 580	Всего разделов: 8	Всего листов выписки: 842
28.10.2022г. № КУВИ-001/2022-191121903			
Кадастровый номер: 78:42:0016202:7			
175	68252.28	122163.72	-
176	68253.61	122164.66	-
177	68255.96	122164.46	-
178	68257.73	122163.36	-
179	68264.38	122166.57	-
180	68273.6	122174.07	-
181	68281.45	122178.16	-
182	68281.8	122179.11	-
183	68283.37	122180.02	-
184	68286.36	122180.71	-
185	68286.7	122180.89	-
186	68291.36	122186.95	-
187	68294.39	122193.53	-
188	68298.86	122199.64	-
189	68300.12	122203.05	-
190	68278.66	122211.16	-
191	68272.33	122212.52	-
192	68258.29	122218.62	-
193	68252.12	122219.52	-
194	68251.73	122218.98	-
195	68246.21	122214.11	-
196	68236.25	122211.51	-
197	68227.62	122207.37	-
198	68207.82	122205.63	-
199	68195.82	122210.11	-
200	68185.37	122221.01	-
201	68177.27	122226.3	-
202	68167.9	122231	-
203	68158.44	122234.49	-
204	68149.34	122236.44	-
205	68140.89	122236.86	-
206	68132.57	122236.26	-
207	68124.48	122234.99	-
			2404
полное наименование должности			
 <p>ДОКУМЕНТ ПОДПИСАН ЭЛЕКТРОННОЙ ПОДПИСЬЮ Сертификат: 64575127400433833109200328139839306360 Владелец: ФЕДЕРАЛЬНАЯ СЛУЖБА ГОСУДАРСТВЕННОЙ РЕГИСТРАЦИИ, КАДАСТРА И КАРТОГРАФИИ Действителен с 17.05.2022 по 10.08.2023</p>			
			инициалы, фамилия




Земельный участок		вид объекта недвижимости	
Лист № 398 раздела 4.2	Всего листов раздела 4.2: 580	Всего разделов: 8	Всего листов выписки: 842
28.10.2022г. № КУВИ-001/2022-191121903			
Кадастровый номер: 78:42:0016202:7			
208	68116.58	122236.18	-
209	68102.9	122236.14	-
210	68097.15	122235.48	-
211	68084.79	122232.78	-
212	68073.9	122228.88	-
213	68065.92	122225.05	-
214	68058.74	122220.57	-
215	68043.41	122207.92	-
216	68037.6	122201	-
217	68033.04	122194.13	-
218	68028.55	122185.2	-
219	68019.6	122181.87	-
220	68007.37	122174.31	-
221	68000.36	122168.42	-
222	67991.86	122159.06	-
223	67984	122148.12	-
224	67978.29	122137.61	-
225	67968.47	122126.53	-
226	67964.11	122119.15	-
227	67959.72	122108.98	-
228	67953.03	122103.77	-
229	67943.68	122093.75	-
230	67935.65	122081.85	-
231	67931.05	122073.09	-
232	67920.76	122071.5	-
233	67909.1	122066.88	-
234	67899.11	122059.66	-
235	67892.3	122052.84	-
236	67885.59	122042.25	-
237	67882.71	122034.23	-
238	67877.04	122031.56	-
239	67866.9	122024.19	-
240	67858.91	122014.54	-
2405			
			
ДОКУМЕНТ ПОДПИСАН ЭЛЕКТРОННОЙ ПОДПИСЬЮ Владелец: ФЕДЕРАЛЬНАЯ СЛУЖБА ГОСУДАРСТВЕННОЙ РЕГИСТРАЦИИ, КАДАСТРА И КАРТОГРАФИИ Действителен: с 17.05.2022 по 10.08.2023			
полное наименование должности			инициалы, фамилия

Земельный участок		вид объекта недвижимости	
Лист № 399 раздела 4.2	Всего листов раздела 4.2: 580	Всего разделов: 8	Всего листов выписки: 842
28.10.2022г. № КУВИ-001/2022-191121903			
Кадастровый номер: 78:42:0016202:7			
241	67853.6	122003.83	-
242	67850.54	121994.03	-
243	67844.49	121985.01	-
244	67838.83	121974.91	-
245	67827.94	121963.23	-
246	67822.22	121954.41	-
247	67818.27	121944.98	-
248	67816.38	121936.83	-
249	67806.09	121925.78	-
250	67799.05	121917.95	-
251	67794.16	121910	-
252	67790.42	121901.92	-
253	67788.18	121894.07	-
254	67786.74	121885.24	-
255	67777.88	121883.99	-
256	67767.82	121881.34	-
257	67758.75	121877.89	-
258	67750.51	121872.75	-
259	67739.61	121864.07	-
260	67734.33	121858.59	-
261	67727.32	121852.68	-
262	67717.07	121847.63	-
263	67710.67	121843.73	-
264	67681.88	121822.91	-
265	67669.41	121818.56	-
266	67658.79	121813.12	-
267	67650.55	121807.9	-
268	67645.94	121804.49	-
269	67638.07	121797.7	-
270	67631.62	121790.97	-
271	67625.18	121782.85	-
272	67619.82	121774.4	-
273	67613.13	121769.32	-
2406			
 ДОКУМЕНТ ПОДПИСАН ЭЛЕКТРОННОЙ ПОДПИСЬЮ Владелец: ФЕДЕРАЛЬНАЯ СЛУЖБА ГОСУДАРСТВЕННОЙ РЕГИСТРАЦИИ, КАДАСТРА И КАРТОГРАФИИ Действителен с 17.05.2022 по 10.08.2023			
полное наименование должности			инициалы, фамилия

Земельный участок		вид объекта недвижимости	
Лист № 400 раздела 4.2	Всего листов раздела 4.2: 580	Всего разделов: 8	Всего листов выписки: 842
28.10.2022г. № КУВИ-001/2022-191121903			
Кадастровый номер: 78:42:0016202:7			
274	67604.76	121771.45	-
275	67593.47	121772.16	-
276	67579	121771.44	-
277	67566.86	121768.32	-
278	67556.46	121762.65	-
279	67556.51	121761.9	-
280	67555.93	121760.4	-
281	67553.65	121759.03	-
282	67552.62	121759.59	-
283	67546.74	121753.7	-
284	67540.03	121743.12	-
285	67535.65	121729.59	-
286	67534.86	121717.08	-
287	67537.21	121704.77	-
288	67542.45	121693.6	-
289	67542.79	121694.73	-
290	67543.25	121695.65	-
291	67543.3	121696.88	-
292	67544.47	121697.98	-
293	67545.46	121699.81	-
294	67549.02	121703.87	-
295	67553.13	121707.37	-
296	67554.05	121716.35	-
297	67554.04	121717.23	-
298	67554.17	121718.11	-
299	67554.41	121718.97	-
300	67554.78	121719.78	-
301	67555.25	121720.53	-
302	67555.83	121721.21	-
303	67563.91	121722.87	-
304	67566.89	121728.85	-
305	67567.34	121731.02	-
306	67567.49	121732.69	-
2407			
полное наименование должности			инициалы, фамилия
 <p>ДОКУМЕНТ ПОДПИСАН ЭЛЕКТРОННОЙ ПОДПИСЬЮ Сертификат: 64575127400433833109200328139839306360 Владелец: ФЕДЕРАЛЬНАЯ СЛУЖБА ГОСУДАРСТВЕННОЙ РЕГИСТРАЦИИ, КАДАСТРА И КАРТОГРАФИИ Действителен с 17.05.2022 по 10.08.2023</p>			

Земельный участок		вид объекта недвижимости		Всего листов выписки: 842	
Лист № 401	раздела 4.2	Всего листов раздела 4.2: 580	Всего разделов: 8		
28.10.2022г. № КУВИ-001/2022-191121903					
Кадастровый номер: 78:42:001 6202:7					
307	67567.55	121732.83	-	-	-
308	67567.01	121736.29	-	-	-
309	67565.96	121740.38	-	-	-
310	67564.15	121743.85	-	-	-
311	67562.35	121748.05	-	-	-
312	67561.45	121749.85	-	-	-
313	67561.27	121750.48	-	-	-
314	67561.78	121751.17	-	-	-
315	67563.39	121751.22	-	-	-
316	67565.53	121748.9	-	-	-
317	67568.32	121744.76	-	-	-
318	67571.43	121740.83	-	-	-
319	67574.75	121737.55	-	-	-
320	67579.49	121732.13	-	-	-
321	67582.71	121729.39	-	-	-
322	67584.76	121726.75	-	-	-
323	67580.7	121713.9	-	-	-
324	67578.1	121712.51	-	-	-
325	67575.81	121710.98	-	-	-
326	67574.56	121709.76	-	-	-
327	67571.96	121706.06	-	-	-
328	67568.57	121701.71	-	-	-
329	67564.19	121695.87	-	-	-
330	67556.96	121678.76	-	-	-
331	67566.36	121673.73	-	-	-
332	67576.66	121668.13	-	-	-
333	67575.19	121659.4	-	-	-
334	67572.68	121650.29	-	-	-
335	67571.49	121641.99	-	-	-
336	67562.83	121631.18	-	-	-
337	67558.18	121624.03	-	-	-
338	67558.6	121621.71	-	-	-
339	67558.35	121617.07	-	-	-
2408					
 ДОКУМЕНТ ПОДПИСАН ЭЛЕКТРОННОЙ ПОДПИСЬЮ Сертификат: 64575127400433833109200328139839306360 Владелец: ФЕДЕРАЛЬНАЯ СЛУЖБА ГОСУДАРСТВЕННОЙ РЕГИСТРАЦИИ, КАДАСТРА И КАРТОГРАФИИ Действителен с 17.05.2022 по 10.08.2023					
полное наименование должности				инициалы, фамилия	

Земельный участок		вид объекта недвижимости		Всего листов выписки: 842	
Лист № 402 раздела 4.2	Всего листов раздела 4.2: 580	Всего разделов: 8			
28.10.2022г. № КУВИ-001/2022-191121903					
Кадастровый номер: 78:42:0016202:7					
340	67557.22	121614.39	-	-	-
341	67552.5	121609.91	-	-	-
342	67552.19	121608.97	-	-	-
343	67551.87	121607.76	-	-	-
344	67548.66	121604.16	-	-	-
345	67544.46	121598.3	-	-	-
346	67535.49	121589.03	-	-	-
347	67529.62	121580.65	-	-	-
348	67525.46	121572.06	-	-	-
349	67522.55	121563.6	-	-	-
350	67520.03	121548.35	-	-	-
351	67517.61	121541.55	-	-	-
352	67510.88	121516.54	-	-	-
353	67510.07	121502.64	-	-	-
354	67508.87	121496.65	-	-	-
355	67507.14	121487.25	-	-	-
356	67504.79	121478.39	-	-	-
357	67503.65	121466.75	-	-	-
358	67504.08	121456.26	-	-	-
359	67507.1	121443.45	-	-	-
360	67509.5	121434.09	-	-	-
361	67503.98	121429.85	-	-	-
362	67496.49	121421.59	-	-	-
363	67490.51	121412.7	-	-	-
364	67486.07	121401.82	-	-	-
365	67480.72	121394.05	-	-	-
366	67476.31	121385.53	-	-	-
367	67471.99	121375.36	-	-	-
368	67465.2	121369.89	-	-	-
369	67460.89	121364.83	-	-	-
370	67454.37	121354.68	-	-	-
371	67444.86	121340.9	-	-	-
372	67436.24	121329.31	-	-	-
2409					
 <p>ДОКУМЕНТ ПОДПИСАН ЭЛЕКТРОННОЙ ПОДПИСЬЮ Сертификат: 64575127400433833109200328139839306360 Владелец: ФЕДЕРАЛЬНАЯ СЛУЖБА ГОСУДАРСТВЕННОЙ РЕГИСТРАЦИИ, КАДАСТРА И КАРТОГРАФИИ Действителен с 17.05.2022 по 10.08.2023</p>					
полное наименование должности					
инициалы, фамилия					

Земельный участок		вид объекта недвижимости		Всего листов выписки: 842	
Лист № 403 раздела 4.2	Всего листов раздела 4.2: 580	Всего разделов: 8			
28.10.2022г. № КУВИ-001/2022-191121903					
Кадастровый номер: 78:42:0016202:7					
373	67431.57	121319.12	-	-	-
374	67418.33	121309.27	-	-	-
375	67409.82	121301.44	-	-	-
376	67396.18	121287.49	-	-	-
377	67377.15	121282.99	-	-	-
378	67365.92	121278.66	-	-	-
379	67356.05	121271.77	-	-	-
380	67344.9	121261.8	-	-	-
381	67336.59	121257.09	-	-	-
382	67332.84	121254.14	-	-	-
383	67325.05	121245.91	-	-	-
384	67319.95	121237.75	-	-	-
385	67307.26	121224.9	-	-	-
386	67294.71	121214.37	-	-	-
387	67288.44	121206.78	-	-	-
388	67273.51	121184.57	-	-	-
389	67268.11	121174	-	-	-
390	67259.46	121150.42	-	-	-
391	67250.57	121121.03	-	-	-
392	67249.78	121108.52	-	-	-
393	67252.13	121096.21	-	-	-
394	67257.46	121084.87	-	-	-
395	67265.45	121075.21	-	-	-
396	67275.59	121067.84	-	-	-
397	67288.37	121062.93	-	-	-
398	67301.01	121061.31	-	-	-
399	67313.44	121062.88	-	-	-
400	67325.09	121067.49	-	-	-
401	67335.23	121074.86	-	-	-
402	67343.22	121084.52	-	-	-
403	67349.55	121096.82	-	-	-
404	67369.67	121105.46	-	-	-
405	67379.9	121111.62	-	-	-
2410					
ДОКУМЕНТ ПОДПИСАН					
ЭЛЕКТРОННОЙ ПОДПИСЬЮ					
Сертификат: 64575127400433833109200328139839306360					
Владелец: ФЕДЕРАЛЬНАЯ СЛУЖБА ГОСУДАРСТВЕННОЙ					
РЕГИСТРАЦИИ, КАДАСТРА И КАРТОГРАФИИ					
Действителен: с 17.05.2022 по 10.08.2023					
полное наименование должности					
инициалы, фамилия					

Земельный участок						
вид объекта недвижимости						
Лист № 404 раздела 4.2	Всего листов раздела 4.2: 580	Всего разделов: 8	Всего листов выписки: 842			
28.10.2022г. № КУВИ-001/2022-191121903						
Кадастровый номер: 78:42:001 6202:7						
406	67388.23	121119.39	-	-	-	-
407	67395.71	121128.88	-	-	-	-
408	67403.86	121145.97	-	-	-	-
409	67414.83	121137.72	-	-	-	-
410	67426.48	121133.11	-	-	-	-
411	67438.92	121131.54	-	-	-	-
412	67451.35	121133.11	-	-	-	-
413	67460.4	121135.95	-	-	-	-
414	67471.38	121141.98	-	-	-	-
415	67480.52	121150.56	-	-	-	-
416	67487.23	121161.15	-	-	-	-
417	67491.26	121173.25	-	-	-	-
418	67492.53	121181.72	-	-	-	-
419	67498.57	121180.56	-	-	-	-
420	67505.9	121180.1	-	-	-	-
421	67518.34	121181.67	-	-	-	-
422	67531.26	121186.92	-	-	-	-
423	67536.56	121190.28	-	-	-	-
424	67545.7	121198.86	-	-	-	-
425	67553.55	121211.19	-	-	-	-
426	67557.19	121221.66	-	-	-	-
427	67558.72	121235.05	-	-	-	-
428	67557.58	121245.87	-	-	-	-
429	67555.27	121258	-	-	-	-
430	67562.01	121258.06	-	-	-	-
431	67573.86	121255.44	-	-	-	-
432	67583.67	121255.04	-	-	-	-
433	67593.21	121255.7	-	-	-	-
434	67607.6	121258.86	-	-	-	-
435	67618.68	121262.79	-	-	-	-
436	67627.62	121267.38	-	-	-	-
437	67641.33	121278.05	-	-	-	-
438	67648.58	121285.19	-	-	-	-
24111						
полное наименование должности						
инициалы, фамилия						



ДОКУМЕНТ ПОДПИСАН  
ЭЛЕКТРОННОЙ ПОДПИСЬЮ  
Сертификат: 64575127400433833109200328139839306360  
Владелец: ФЕДЕРАЛЬНАЯ СЛУЖБА ГОСУДАРСТВЕННОЙ  
РЕГИСТРАЦИИ, КАДАСТРА И КАРТОГРАФИИ  
Действителен с 17.05.2022 по 10.08.2023

Земельный участок		вид объекта недвижимости		Всего листов выписки: 842	
Лист № 405 раздела 4.2		Всего листов раздела 4.2: 580		Всего разделов: 8	
28.10.2022г. № КУВИ-001/2022-191121903					
Кадастровый номер: 78:42:0016202:7					
439	67655.3	121295.77	-	-	-
440	67659.17	121307.69	-	-	-
441	67659.9	121321.63	-	-	-
442	67657.55	121333.94	-	-	-
443	67652.22	121345.28	-	-	-
444	67644.23	121354.94	-	-	-
445	67637	121360.59	-	-	-
446	67628.74	121365.17	-	-	-
447	67619.73	121368.03	-	-	-
448	67624.21	121374.96	-	-	-
449	67629.99	121386.08	-	-	-
450	67633.72	121395.46	-	-	-
451	67636	121408.67	-	-	-
452	67635.22	121421.18	-	-	-
453	67631.94	121431.78	-	-	-
454	67628.9	121437.88	-	-	-
455	67629.32	121445.59	-	-	-
456	67628.12	121456.05	-	-	-
457	67626.73	121463.02	-	-	-
458	67627.73	121467.06	-	-	-
459	67630.7	121473.53	-	-	-
460	67633.7	121484.62	-	-	-
461	67634.81	121501.37	-	-	-
462	67634.13	121512.8	-	-	-
463	67636.02	121519.56	-	-	-
464	67637.21	121525.96	-	-	-
465	67645.33	121536.68	-	-	-
466	67654.53	121549.33	-	-	-
467	67658.81	121556.41	-	-	-
468	67665.4	121561.52	-	-	-
469	67673.39	121571.18	-	-	-
470	67679.01	121582.26	-	-	-
471	67681.69	121592.51	-	-	-
2412					



ДОКУМЕНТ ПОДПИСАН  
ЭЛЕКТРОННОЙ ПОДПИСЬЮ  
Сертификат: 64575127400433833109200328139839306360  
Владелец: ФЕДЕРАЛЬНАЯ СЛУЖБА ГОСУДАРСТВЕННОЙ  
РЕГИСТРАЦИИ, КАДАСТРА И КАРТОГРАФИИ  
Действителен: с 17.05.2022 по 10.08.2023

полное наименование должности

инициалы, фамилия



Земельный участок		вид объекта недвижимости	
Лист № 406 раздела 4.2	Всего листов раздела 4.2: 580	Всего разделов: 8	Всего листов выписки: 842
28.10.2022г. № КУВИ-001/2022-191121903			
Кадастровый номер: 78:42:0016202:7			
472	67684.19	121599.23	-
473	67686.15	121606.22	-
474	67691.47	121618.14	-
475	67693.45	121628.53	-
476	67693.78	121636.83	-
477	67695.02	121640.45	-
478	67702.14	121648.41	-
479	67708.19	121659.18	-
480	67710.9	121664.06	-
481	67701.09	121663.31	-
482	67694.05	121661.5	-
483	67680.22	121661.6	-
484	67673.4	121663.77	-
485	67672.91	121663.87	-
486	67671.03	121664.44	-
487	67670.01	121664.84	-
488	67668.25	121665.4	-
489	67666.8	121666.39	-
490	67665.74	121667.02	-
491	67664.13	121668.15	-
492	67663.63	121668.57	-
493	67660.06	121671.01	-
494	67653.74	121669.65	-
495	67650.63	121665.75	-
496	67648.49	121659.38	-
497	67647.2	121655.04	-
498	67646.14	121652.36	-
499	67643.47	121644.41	-
500	67643.81	121634.96	-
501	67643.62	121632.63	-
502	67639.05	121624.38	-
503	67637.07	121615.93	-
504	67635.43	121611.3	-
			2413
полное наименование должности			
инициалы, фамилия			



ДОКУМЕНТ ПОДПИСАН  
ЭЛЕКТРОННОЙ ПОДПИСЬЮ  
Сертификат: 64575127400433833109200328139839306360  
Владелец: ФЕДЕРАЛЬНАЯ СЛУЖБА ГОСУДАРСТВЕННОЙ  
РЕГИСТРАЦИИ, КАДАСТРА И КАРТОГРАФИИ  
Действителен: с 17.05.2022 по 10.08.2023


Земельный участок			
вид объекта недвижимости			
Лист № 407 раздела 4.2	Всего листов раздела 4.2: 580	Всего разделов: 8	Всего листов выписки: 842
28.10.2022г. № КУВИ-001/2022-191121903			
Кадастровый номер: 78:42:001 6202:7			
505	67632.72	121605.82	-
506	67632.26	121603.02	-
507	67632.38	121600.32	-
508	67631.17	121597.97	-
509	67621.95	121595.35	-
510	67619.75	121594.19	-
511	67618.03	121590.95	-
512	67616.44	121583.05	-
513	67613.59	121578.03	-
514	67608.5	121572.05	-
515	67603.04	121563.37	-
516	67593.95	121551.85	-
517	67590.45	121545.68	-
518	67589.52	121543.75	-
519	67588.01	121537.51	-
520	67587.75	121532.57	-
521	67586.6	121528.32	-
522	67582.65	121519.81	-
523	67581.2	121514.07	-
524	67581.65	121511.19	-
525	67582.85	121510.18	-
526	67584.19	121507.87	-
527	67584.69	121505.65	-
528	67584.83	121502.79	-
529	67584.57	121493.9	-
530	67584.19	121491.89	-
531	67582.76	121489.06	-
532	67575.9	121459.96	-
533	67576.51	121456.89	-
534	67578.49	121449.97	-
535	67579.3	121443.37	-
536	67578.73	121441.08	-
537	67577.58	121439.11	-
2414			





ДОКУМЕНТ ПОДПИСАН  
 ЭЛЕКТРОННОЙ ПОДПИСЬЮ  
 Сертификат: 64575127400433833109200328139839306360  
 Владелец: ФЕДЕРАЛЬНАЯ СЛУЖБА ГОСУДАРСТВЕННОЙ  
 РЕГИСТРАЦИИ, КАДАСТРА И КАРТОГРАФИИ  
 Действителен с 17.05.2022 по 10.08.2023


полное наименование должности

инициалы, фамилия

Земельный участок		вид объекта недвижимости		Всего листов выписки: 842	
Лист № 408 раздела 4.2	Всего листов раздела 4.2: 580	Всего разделов: 8			
28.10.2022г. № КУВИ-001/2022-191121903					
Кадастровый номер: 78:42:001 6202:7					
538	67578.54	121434.22	-	-	-
539	67578.07	121430.54	-	-	-
540	67575.15	121427.36	-	-	-
541	67571.45	121426.36	-	-	-
542	67571.91	121420.47	-	-	-
543	67570.39	121419.87	-	-	-
544	67570.87	121418.57	-	-	-
545	67570.5	121418.45	-	-	-
546	67568.62	121423.51	-	-	-
547	67568.41	121425.59	-	-	-
548	67565.33	121425.4	-	-	-
549	67563.11	121425.84	-	-	-
550	67561.2	121428	-	-	-
551	67559.22	121440.36	-	-	-
552	67558.58	121441.4	-	-	-
553	67556.1	121453.96	-	-	-
554	67555.52	121455.91	-	-	-
555	67553.55	121463.56	-	-	-
556	67553.9	121469.02	-	-	-
557	67555.94	121476	-	-	-
558	67557.45	121484.84	-	-	-
559	67559.36	121492.7	-	-	-
560	67560	121499.56	-	-	-
561	67560.28	121508.86	-	-	-
562	67565.7	121527.85	-	-	-
563	67568.25	121534.35	-	-	-
564	67569.21	121539.17	-	-	-
565	67571.11	121551.68	-	-	-
566	67572.76	121555.37	-	-	-
567	67575.58	121559.15	-	-	-
568	67579.04	121562	-	-	-
569	67593.95	121582.15	-	-	-
570	67601.68	121599.17	-	-	-
2415					
 ДОКУМЕНТ ПОДПИСАН ЭЛЕКТРОННОЙ ПОДПИСЬЮ Владелец: ФЕДЕРАЛЬНАЯ СЛУЖБА ГОСУДАРСТВЕННОЙ РЕГИСТРАЦИИ, КАДАСТРА И КАРТОГРАФИИ Действителен с 17.05.2022 по 10.08.2023					
полное наименование должности				инициалы, фамилия	

Земельный участок		вид объекта недвижимости		Всего листов выписки: 842	
Лист № 409 раздела 4.2	Всего листов раздела 4.2: 580	Всего разделов: 8			
28.10.2022г. № КУВИ-001/2022-191121903					
Кадастровый номер: 78:42:0016202:7					
571	67602	121600.11	-	-	-
572	67602.25	121600.42	-	-	-
573	67602.25	121600.43	-	-	-
574	67618.99	121636.25	-	-	-
575	67625.54	121651.96	-	-	-
576	67624.89	121652.3	-	-	-
577	67624.89	121654.67	-	-	-
578	67632.13	121667.76	-	-	-
579	67633.05	121669.95	-	-	-
580	67633.71	121672.19	-	-	-
581	67635.05	121674.75	-	-	-
582	67640.38	121687.54	-	-	-
583	67642.78	121690.23	-	-	-
584	67643.63	121691.3	-	-	-
585	67644.36	121692.46	-	-	-
586	67644.96	121693.69	-	-	-
587	67645.42	121694.98	-	-	-
588	67645.74	121696.31	-	-	-
589	67645.92	121697.67	-	-	-
590	67645.95	121699.04	-	-	-
591	67645.83	121700.41	-	-	-
592	67645.56	121701.75	-	-	-
593	67645.15	121703.06	-	-	-
594	67644.6	121704.31	-	-	-
595	67643.92	121705.5	-	-	-
596	67643.11	121706.61	-	-	-
597	67642.19	121707.62	-	-	-
598	67641.17	121708.53	-	-	-
599	67640.05	121709.32	-	-	-
600	67639.81	121709.46	-	-	-
601	67639.62	121709.46	-	-	-
602	67636.5	121707.94	-	-	-
603	67626.77	121706.48	-	-	-
2416					
 <p>ДОКУМЕНТ ПОДПИСАН ЭЛЕКТРОННОЙ ПОДПИСЬЮ Сертификат: 64575127400433833109200328139839306360 Владелец: ФЕДЕРАЛЬНАЯ СЛУЖБА ГОСУДАРСТВЕННОЙ РЕГИСТРАЦИИ, КАДАСТРА И КАРТОГРАФИИ Действителен с 17.05.2022 по 10.08.2023</p>					
полное наименование должности					
инициалы, фамилия					

Земельный участок		вид объекта недвижимости	
Лист № 410 раздела 4.2	Всего листов раздела 4.2: 580	Всего разделов: 8	Всего листов выписки: 842
28.10.2022г. № КУВИ-001/2022-191121903			
Кадастровый номер: 78:42:0016202:7			
604	67623.3	121706.27	-
605	67616.94	121706.64	-
606	67612.39	121707.55	-
607	67609.9	121708.33	-
608	67608.43	121708.63	-
609	67606.17	121709.24	-
610	67603.95	121709.98	-
611	67601.78	121710.86	-
612	67599.66	121711.88	-
613	67597.62	121713.01	-
614	67595.65	121714.28	-
615	67595.02	121714.38	-
616	67594.42	121714.61	-
617	67593.9	121714.97	-
618	67593.46	121715.44	-
619	67593.14	121715.99	-
620	67592.94	121716.59	-
621	67592.92	121716.77	-
622	67592.72	121716.93	-
623	67589.33	121718.73	-
624	67584.76	121720.22	-
625	67585.27	121721.83	-
626	67588.21	121720.9	-
627	67591.62	121721.14	-
628	67593.47	121722.16	-
629	67597.54	121721.92	-
630	67605.48	121718.24	-
631	67612.66	121716.27	-
632	67618.47	121715.38	-
633	67622.65	121716.02	-
634	67627.85	121718.02	-
635	67632.79	121721.2	-
636	67643.53	121729.62	-
24117			
 <b>ДОКУМЕНТ ПОДПИСАН</b> <b>ЭЛЕКТРОННОЙ ПОДПИСЬЮ</b> Владелец: ФЕДЕРАЛЬНАЯ СЛУЖБА ГОСУДАРСТВЕННОЙ РЕГИСТРАЦИИ, КАДАСТРА И КАРТОГРАФИИ Действителен: с 17.05.2022 по 10.08.2023			
полное наименование должности			инициалы, фамилия

Земельный участок		вид объекта недвижимости		Всего листов выписки: 842	
Лист № 411 раздела 4.2	Всего листов раздела 4.2: 580	Всего разделов: 8			
28.10.2022г. № КУВИ-001/2022-191121903					
Кадастровый номер: 78:42:0016202:7					
637	67644.27	121730.73	-	-	-
638	67660.04	121743.39	-	-	-
639	67660.14	121743.78	-	-	-
640	67664.58	121752.07	-	-	-
641	67668.15	121755.91	-	-	-
642	67670.15	121759.1	-	-	-
643	67672.53	121761.46	-	-	-
644	67672.97	121761.98	-	-	-
645	67674.73	121763.83	-	-	-
646	67676.59	121765.58	-	-	-
647	67678.55	121767.22	-	-	-
648	67680.61	121768.74	-	-	-
649	67682.75	121770.14	-	-	-
650	67684.97	121771.41	-	-	-
651	67687.26	121772.55	-	-	-
652	67689.61	121773.55	-	-	-
653	67692.01	121774.42	-	-	-
654	67694.47	121775.15	-	-	-
655	67696.96	121775.73	-	-	-
656	67699.48	121776.17	-	-	-
657	67724.16	121791.89	-	-	-
658	67739.79	121803.09	-	-	-
659	67746.3	121806.41	-	-	-
660	67748.39	121807.32	-	-	-
661	67755.5	121811.85	-	-	-
662	67757.58	121814.27	-	-	-
663	67759.77	121816.6	-	-	-
664	67762.08	121818.82	-	-	-
665	67764.48	121820.92	-	-	-
666	67766.99	121822.91	-	-	-
667	67769.59	121824.77	-	-	-
668	67772.28	121826.5	-	-	-
669	67773.4	121827.15	-	-	-
2418					
 <b>ДОКУМЕНТ ПОДПИСАН</b> <b>ЭЛЕКТРОННОЙ ПОДПИСЬЮ</b> Владелец: ФЕДЕРАЛЬНАЯ СЛУЖБА ГОСУДАРСТВЕННОЙ РЕГИСТРАЦИИ, КАДАСТРА И КАРТОГРАФИИ Действителен: с 17.05.2022 по 10.08.2023					
полное наименование должности				инициалы, фамилия	

Земельный участок		вид объекта недвижимости		Всего листов выписки: 842	
Лист № 412 раздела 4.2	Всего листов раздела 4.2: 580	Всего разделов: 8			
28.10.2022г. № КУВИ-001/2022-191121903					
Кадастровый номер: 78:42:001 6202:7					
670	67773.84	121827.62	-	-	-
671	67780.97	121833.1	-	-	-
672	67789.31	121835.37	-	-	-
673	67792.25	121835.41	-	-	-
674	67793.46	121834.75	-	-	-
675	67795.25	121834.62	-	-	-
676	67802.74	121827.13	-	-	-
677	67803.05	121827.29	-	-	-
678	67803.73	121826.33	-	-	-
679	67806.01	121827.43	-	-	-
680	67806.73	121826.51	-	-	-
681	67804.27	121825.25	-	-	-
682	67804.17	121824.72	-	-	-
683	67804.25	121824.56	-	-	-
684	67803.85	121822.81	-	-	-
685	67804.19	121821.26	-	-	-
686	67809.85	121812.25	-	-	-
687	67809.82	121809.93	-	-	-
688	67808.65	121808.28	-	-	-
689	67803.96	121806.13	-	-	-
690	67800.5	121803.2	-	-	-
691	67798.27	121800.68	-	-	-
692	67796.7	121799.89	-	-	-
693	67791.9	121799.04	-	-	-
694	67787.24	121796.99	-	-	-
695	67783.1	121793.97	-	-	-
696	67772.3	121788.19	-	-	-
697	67769.15	121784.95	-	-	-
698	67766.65	121780	-	-	-
699	67761.88	121776.38	-	-	-
700	67752.36	121773.89	-	-	-
701	67744.57	121772.39	-	-	-
702	67740.52	121770.74	-	-	-
2419					
ДОКУМЕНТ ПОДПИСАН ЭЛЕКТРОННОЙ ПОДПИСЬЮ					
Владелец: ФЕДЕРАЛЬНАЯ СЛУЖБА ГОСУДАРСТВЕННОЙ РЕГИСТРАЦИИ, КАДАСТРА И КАРТОГРАФИИ					
Сертификат: 64575127400433833109200328139839306360					
Действителен: с 17.05.2022 по 10.08.2023					
Инициалы, фамилия					
полное наименование должности					

Земельный участок		вид объекта недвижимости		Всего листов выписки: 842	
Лист № 413 раздела 4.2	Всего листов раздела 4.2: 580	Всего разделов: 8			
28.10.2022г. № КУВИ-001/2022-191121903					
Кадастровый номер: 78:42:0016202:7					
703	67736.05	121767.7	-	-	-
704	67726.75	121758.4	-	-	-
705	67720.72	121753.56	-	-	-
706	67715.34	121751.7	-	-	-
707	67710.22	121752.23	-	-	-
708	67706.77	121751.91	-	-	-
709	67703.76	121750.95	-	-	-
710	67698.47	121748.53	-	-	-
711	67695.05	121746.15	-	-	-
712	67692.93	121743.27	-	-	-
713	67689.52	121740.04	-	-	-
714	67686.81	121735.5	-	-	-
715	67686.03	121731.36	-	-	-
716	67684.27	121726.75	-	-	-
717	67681.09	121722.79	-	-	-
718	67676.98	121718.77	-	-	-
719	67675.23	121716.24	-	-	-
720	67673.75	121713.31	-	-	-
721	67672.31	121710.03	-	-	-
722	67670.82	121704.93	-	-	-
723	67670.06	121694.15	-	-	-
724	67665.99	121685.99	-	-	-
725	67663.37	121682.03	-	-	-
726	67662.06	121678.33	-	-	-
727	67662.02	121674.1	-	-	-
728	67669.45	121669	-	-	-
729	67679.75	121665.95	-	-	-
730	67689.55	121664.2	-	-	-
731	67702.15	121667.2	-	-	-
732	67706.95	121670.5	-	-	-
733	67713.7	121673.5	-	-	-
734	67715.33	121673.03	-	-	-
735	67718.29	121680.97	-	-	-
2420					
ДОКУМЕНТ ПОДПИСАН					
ЭЛЕКТРОННОЙ ПОДПИСЬЮ					
Сертификат: 64575127400433833109200328139839306360					
Владелец: ФЕДЕРАЛЬНАЯ СЛУЖБА ГОСУДАРСТВЕННОЙ					
РЕГИСТРАЦИИ, КАДАСТРА И КАРТОГРАФИИ					
Действителен с 17.05.2022 по 10.08.2023					
ИНИЦИАЛЫ, ФАМИЛИЯ					
ПОЛНОЕ НАИМЕНОВАНИЕ ДОЛЖНОСТИ					



Земельный участок		вид объекта недвижимости		Всего листов выписки: 842	
Лист № 414 раздела 4.2	Всего листов раздела 4.2: 580	Всего разделов: 8			
28.10.2022г. № КУВИ-001/2022-191121903					
Кадастровый номер: 78:42:0016202:7					
736	67720.02	121691.41	-	-	-
737	67723.23	121695.4	-	-	-
738	67728.42	121703.47	-	-	-
739	67737.02	121706.29	-	-	-
740	67747.36	121711.25	-	-	-
741	67758.06	121719.42	-	-	-
742	67764.44	121725.38	-	-	-
743	67779.2	121729.47	-	-	-
744	67788.03	121733.76	-	-	-
745	67792.09	121736.54	-	-	-
746	67800.36	121743.07	-	-	-
747	67806.48	121749.77	-	-	-
748	67809.39	121751.54	-	-	-
749	67820.68	121755.98	-	-	-
750	67828.94	121761.19	-	-	-
751	67837.44	121767.38	-	-	-
752	67845.86	121774.89	-	-	-
753	67853.64	121785.83	-	-	-
754	67857.9	121796.51	-	-	-
755	67864.64	121801.72	-	-	-
756	67880.3	121819.43	-	-	-
757	67895.05	121838.71	-	-	-
758	67900.52	121847.93	-	-	-
759	67907.11	121854.66	-	-	-
760	67913.89	121862.7	-	-	-
1	67916.4	121865.87	-	-	-
1	68019.19	122047.54	-	-	-
2	68018.96	122047.4	-	-	-
3	68015.75	122045.52	-	-	-
4	68012.47	122043.75	-	-	-
5	68011.04	122043.04	-	-	-
6	68000	122030.37	-	-	-
7	67997.47	122027.55	-	-	-
2421					
ДОКУМЕНТ ПОДПИСАН					
ЭЛЕКТРОННОЙ ПОДПИСЬЮ					
Сертификат: 64575127400433833109200328139839306360					
Владелец: ФЕДЕРАЛЬНАЯ СЛУЖБА ГОСУДАРСТВЕННОЙ					
РЕГИСТРАЦИИ, КАДАСТРА И КАРТОГРАФИИ					
Действителен с 17.05.2022 по 10.08.2023					
ИНИЦИАЛЫ, ФАМИЛИЯ					
ПОЛНОЕ НАИМЕНОВАНИЕ ДОЛЖНОСТИ					


Земельный участок		вид объекта недвижимости		Всего листов выписки: 842	
Лист № 415 раздела 4.2	Всего листов раздела 4.2: 580	Всего разделов: 8			
28.10.2022г. № КУВИ-001/2022-191121903					
Кадастровый номер: 78:42:001 6202:7					
8	67995.77	122025.41	-	-	-
9	67989.21	122016.98	-	-	-
10	67987.29	122016.46	-	-	-
11	67984.33	122013.64	-	-	-
12	67979.42	122010.22	-	-	-
13	67973.08	122007.05	-	-	-
14	67971.89	122006.7	-	-	-
15	67971.76	122006.4	-	-	-
16	67971.4	122005.23	-	-	-
17	67968.02	122002.91	-	-	-
18	67966.21	122003.53	-	-	-
19	67958.48	122000.23	-	-	-
20	67958.22	122000	-	-	-
21	67956.57	121997.33	-	-	-
22	67954.38	121994.8	-	-	-
23	67953.17	121991.07	-	-	-
24	67951.36	121987.94	-	-	-
25	67948.57	121985.65	-	-	-
26	67944.76	121982.98	-	-	-
27	67941.59	121980.06	-	-	-
28	67938.54	121974.22	-	-	-
29	67936.76	121967.37	-	-	-
30	67935.23	121963.94	-	-	-
31	67932.82	121961.27	-	-	-
32	67927.11	121958.48	-	-	-
33	67920.38	121955.71	-	-	-
34	67913.48	121951.53	-	-	-
35	67910.22	121947.56	-	-	-
36	67907.17	121941.97	-	-	-
37	67904	121935.24	-	-	-
38	67898.03	121926.35	-	-	-
39	67894.35	121923.72	-	-	-
40	67891.68	121920	-	-	-
2422					



ДОКУМЕНТ ПОДПИСАН  
ЭЛЕКТРОННОЙ ПОДПИСЬЮ  
Сертификат: 64575127400433833109200328139839306360  
Владелец: ФЕДЕРАЛЬНАЯ СЛУЖБА ГОСУДАРСТВЕННОЙ  
РЕГИСТРАЦИИ, КАДАСТРА И КАРТОГРАФИИ  
Действителен: с 17.05.2022 по 10.08.2023

ПОЛНОЕ НАИМЕНОВАНИЕ ДОЛЖНОСТИ

ИНИЦИАЛЫ, ФАМИЛИЯ

Земельный участок		вид объекта недвижимости		Всего листов выписки: 842	
Лист № 416 раздела 4.2	Всего листов раздела 4.2: 580	Всего разделов: 8			
28.10.2022г. № КУВИ-001/2022-191121903					
Кадастровый номер: 78:42:0016202:7					
41	67889.65	121914.85	-	-	-
42	67887.08	121910.06	-	-	-
43	67881.25	121901.95	-	-	-
44	67877.2	121897.4	-	-	-
45	67873.12	121891.64	-	-	-
46	67869.9	121888.07	-	-	-
47	67868.15	121886.47	-	-	-
48	67867.06	121884.93	-	-	-
49	67862.01	121879.54	-	-	-
50	67856.88	121872.82	-	-	-
51	67855.03	121868.68	-	-	-
52	67848.93	121860.53	-	-	-
53	67841.77	121851.3	-	-	-
54	67829.98	121837.89	-	-	-
55	67827.47	121836.68	-	-	-
56	67825.27	121837.33	-	-	-
57	67825	121837.8	-	-	-
58	67822.99	121838.22	-	-	-
59	67820.79	121837.82	-	-	-
60	67819.6	121836.85	-	-	-
61	67814.88	121832.43	-	-	-
62	67813.76	121834.09	-	-	-
63	67820.93	121841.63	-	-	-
64	67821.14	121844.63	-	-	-
65	67822.2	121848.35	-	-	-
66	67822.14	121849.55	-	-	-
67	67824.24	121851.86	-	-	-
68	67825.59	121853.7	-	-	-
69	67829.71	121858.21	-	-	-
70	67832.49	121862.49	-	-	-
71	67835.37	121867.39	-	-	-
72	67836.24	121869.84	-	-	-
73	67836.46	121870.64	-	-	-
2423					
					
ДОКУМЕНТ ПОДПИСАН ЭЛЕКТРОННОЙ ПОДПИСЬЮ Сертификат: 64575127400433833109200328139839306360 Владелец: ФЕДЕРАЛЬНАЯ СЛУЖБА ГОСУДАРСТВЕННОЙ РЕГИСТРАЦИИ, КАДАСТРА И КАРТОГРАФИИ Действителен с 17.05.2022 по 10.08.2023					
полное наименование должности					инициалы, фамилия

Земельный участок		вид объекта недвижимости		Всего листов выписки: 842	
Лист № 417 раздела 4.2	Всего листов раздела 4.2: 580	Всего разделов: 8			
28.10.2022г. № КУВИ-001/2022-191121903					
Кадастровый номер: 78:42:001 6202:7					
74	67836.75	121875.92	-	-	-
75	67836.42	121881.49	-	-	-
76	67837.04	121884.51	-	-	-
77	67837.49	121885.04	-	-	-
78	67837.5	121885.08	-	-	-
79	67839.52	121888.6	-	-	-
80	67842.97	121891.7	-	-	-
81	67843.74	121892.42	-	-	-
82	67850.76	121900.71	-	-	-
83	67852.74	121903.33	-	-	-
84	67854.63	121906.02	-	-	-
85	67856.42	121908.77	-	-	-
86	67858.12	121911.59	-	-	-
87	67859.71	121914.46	-	-	-
88	67861.21	121917.4	-	-	-
89	67864.12	121925.99	-	-	-
90	67866.07	121930.21	-	-	-
91	67866.13	121930.5	-	-	-
92	67866.37	121930.86	-	-	-
93	67867.77	121933.87	-	-	-
94	67869.13	121934.88	-	-	-
95	67869.18	121934.95	-	-	-
96	67873.57	121938.91	-	-	-
97	67877.26	121941.44	-	-	-
98	67884.44	121954.48	-	-	-
99	67884.54	121954.76	-	-	-
100	67884.97	121955.44	-	-	-
101	67889.26	121963.24	-	-	-
102	67890.63	121964.12	-	-	-
103	67891.03	121964.43	-	-	-
104	67892.31	121965.72	-	-	-
105	67893.07	121966.19	-	-	-
106	67893.12	121966.23	-	-	-
2424					
ДОКУМЕНТ ПОДПИСАН					
ЭЛЕКТРОННОЙ ПОДПИСЬЮ					
Сертификат: 64575127400433833109200328139839306360					
Владелец: ФЕДЕРАЛЬНАЯ СЛУЖБА ГОСУДАРСТВЕННОЙ					
РЕГИСТРАЦИИ, КАДАСТРА И КАРТОГРАФИИ					
Действителен с 17.05.2022 по 10.08.2023					
ИНИЦИАЛЫ, ФАМИЛИЯ					
ПОЛНОЕ НАИМЕНОВАНИЕ ДОЛЖНОСТИ					


Земельный участок		вид объекта недвижимости		Всего листов выписки: 842	
Лист № 418 раздела 4.2		Всего листов раздела 4.2: 580		Всего разделов: 8	
28.10.2022г. № КУВИ-001/2022-191121903					
Кадастровый номер: 78:42:0016202:7					
107	67894.22	121967.44	-	-	-
108	67895.22	121968.73	-	-	-
109	67896.1	121970.11	-	-	-
110	67896.86	121971.55	-	-	-
111	67897.49	121973.06	-	-	-
112	67897.99	121974.61	-	-	-
113	67898.36	121976.2	-	-	-
114	67898.59	121977.82	-	-	-
115	67898.68	121979.45	-	-	-
116	67898.64	121981.09	-	-	-
117	67899.03	121981.9	-	-	-
118	67899.55	121982.63	-	-	-
119	67899.84	121982.93	-	-	-
120	67899.47	121983.93	-	-	-
121	67901.12	121987.75	-	-	-
122	67904.3	121988.51	-	-	-
123	67910.33	121988.45	-	-	-
124	67917.46	121988.95	-	-	-
125	67923.81	121993.4	-	-	-
126	67926.87	121997.97	-	-	-
127	67927.72	122000	-	-	-
128	67930.41	122003.78	-	-	-
129	67933.66	122008.44	-	-	-
130	67934.14	122011.23	-	-	-
131	67933.54	122013.77	-	-	-
132	67930.96	122018.27	-	-	-
133	67930.83	122020.96	-	-	-
134	67932.32	122022.29	-	-	-
135	67933.19	122023.07	-	-	-
136	67942.42	122023.97	-	-	-
137	67949.46	122025.21	-	-	-
138	67955.26	122027.9	-	-	-
139	67959.51	122031.26	-	-	-
2425					





ДОКУМЕНТ ПОДПИСАН  
 ЭЛЕКТРОННОЙ ПОДПИСЬЮ  
 Сертификат: 64575127400433833109200328139839306360  
 Владелец: ФЕДЕРАЛЬНАЯ СЛУЖБА ГОСУДАРСТВЕННОЙ  
 РЕГИСТРАЦИИ, КАДАСТРА И КАРТОГРАФИИ  
 Действителен: с 17.05.2022 по 10.08.2023

полное наименование должности

инициалы, фамилия


Земельный участок		вид объекта недвижимости	
Лист № 419 раздела 4.2	Всего листов раздела 4.2: 580	Всего разделов: 8	Всего листов выписки: 842
28.10.2022г. № КУВИ-001/2022-191121903			
Кадастровый номер: 78:42:001 6202:7			
140	67963.55	122034.45	-
141	67964.83	122036.15	-
142	67966.89	122039.13	-
143	67968.83	122042.19	-
144	67970.64	122045.32	-
145	67972.32	122048.52	-
146	67973.88	122051.79	-
147	67975.29	122055.12	-
148	67976.57	122058.51	-
149	67977.72	122061.95	-
150	67987.93	122073.46	-
151	67995.22	122079.94	-
152	68001.94	122090.96	-
153	68005.05	122097.29	-
154	68003.97	122099.22	-
155	68001.86	122102.14	-
156	68001.42	122102.37	-
157	68001.08	122102.73	-
158	68000.87	122103.18	-
159	68000.8	122103.67	-
160	68000.89	122104.16	-
161	68001.13	122104.6	-
162	68001.49	122104.94	-
163	68001.93	122105.16	-
164	68002.43	122105.22	-
165	68002.92	122105.14	-
166	68003.71	122104.46	-
167	68004.6	122103.91	-
168	68005.57	122103.5	-
169	68006.58	122103.25	-
170	68007.62	122103.15	-
171	68008.66	122103.2	-
172	68009.69	122103.42	-
2426			
 ДОКУМЕНТ ПОДПИСАН ЭЛЕКТРОННОЙ ПОДПИСЬЮ Владелец: ФЕДЕРАЛЬНАЯ СЛУЖБА ГОСУДАРСТВЕННОЙ РЕГИСТРАЦИИ, КАДАСТРА И КАРТОГРАФИИ Действителен: с 17.05.2022 по 10.08.2023			
полное наименование должности			инициалы, фамилия

Земельный участок		вид объекта недвижимости		Всего листов выписки: 842	
Лист № 420 раздела 4.2	Всего листов раздела 4.2: 580	Всего разделов: 8			
28.10.2022г. № КУВИ-001/2022-191121903					
Кадастровый номер: 78:42:001 6202:7					
173	68010.67	122103.78	-	-	-
174	68011.58	122104.29	-	-	-
175	68012.41	122104.94	-	-	-
176	68013.13	122105.7	-	-	-
177	68013.03	122107.76	-	-	-
178	68013.08	122109.82	-	-	-
179	68013.28	122111.88	-	-	-
180	68013.63	122113.92	-	-	-
181	68014.13	122115.92	-	-	-
182	68014.77	122117.88	-	-	-
183	68015.56	122119.8	-	-	-
184	68023.66	122131.23	-	-	-
185	68024.12	122132.78	-	-	-
186	68024.43	122134.38	-	-	-
187	68024.59	122136	-	-	-
188	68024.59	122137.63	-	-	-
189	68024.43	122139.25	-	-	-
190	68024.12	122140.85	-	-	-
191	68023.66	122142.41	-	-	-
192	68023.3	122143.09	-	-	-
193	68023.07	122143.83	-	-	-
194	68022.97	122144.6	-	-	-
195	68023.01	122145.37	-	-	-
196	68023.18	122146.12	-	-	-
197	68023.48	122146.84	-	-	-
198	68023.9	122147.48	-	-	-
199	68024.43	122148.05	-	-	-
200	68025.05	122148.51	-	-	-
201	68025.74	122148.86	-	-	-
202	68026.49	122149.08	-	-	-
203	68027.26	122149.17	-	-	-
204	68030.95	122145.97	-	-	-
205	68038.32	122146.05	-	-	-
2427					
 ДОКУМЕНТ ПОДПИСАН ЭЛЕКТРОННОЙ ПОДПИСЬЮ Сертификат: 64575127400433833109200328139839306360 Владелец: ФЕДЕРАЛЬНАЯ СЛУЖБА ГОСУДАРСТВЕННОЙ РЕГИСТРАЦИИ, КАДАСТРА И КАРТОГРАФИИ Действителен с 17.05.2022 по 10.08.2023					
ИНИЦИАЛЫ, ФАМИЛИЯ					
ПОЛНОЕ НАИМЕНОВАНИЕ ДОЛЖНОСТИ					

Земельный участок		вид объекта недвижимости	
Лист № 421 раздела 4.2	Всего листов раздела 4.2: 580	Всего разделов: 8	Всего листов выписки: 842
28.10.2022г. № КУВИ-001/2022-191121903			
Кадастровый номер: 78:42:0016202:7			
206	68040.35	122144.68	-
207	68040.33	122143.93	-
208	68039.6	122142.02	-
209	68040.84	122141.81	-
210	68042.04	122141.45	-
211	68043.19	122140.95	-
212	68044.27	122140.3	-
213	68045.26	122139.52	-
214	68046.14	122138.62	-
215	68046.9	122137.62	-
216	68046.95	122137.59	-
217	68048.89	122137.08	-
218	68050.8	122136.21	-
219	68057.13	122132.58	-
220	68064.28	122128.95	-
221	68065.82	122130.14	-
222	68066.52	122129.79	-
223	68066.88	122129.61	-
224	68067.74	122129.18	-
225	68067.57	122126.91	-
226	68076.42	122119.95	-
227	68076.72	122117.28	-
228	68074.84	122112.04	-
229	68072.13	122108.44	-
230	68065.54	122106.08	-
231	68061.23	122102.8	-
232	68053.3	122094.34	-
233	68044.34	122083.82	-
234	68041.13	122079.32	-
235	68037.13	122072.37	-
236	68031.98	122060.03	-
237	68030.94	122056.21	-
238	68029.42	122054	-
2428			
 ДОКУМЕНТ ПОДПИСАН ЭЛЕКТРОННОЙ ПОДПИСЬЮ Владелец: ФЕДЕРАЛЬНАЯ СЛУЖБА ГОСУДАРСТВЕННОЙ РЕГИСТРАЦИИ, КАДАСТРА И КАРТОГРАФИИ Действителен: с 17.05.2022 по 10.08.2023			
полное наименование должности			инициалы, фамилия




Земельный участок		вид объекта недвижимости		Всего листов выписки: 842	
Лист № 422 раздела 4.2		Всего листов раздела 4.2: 580		Всего разделов: 8	
28.10.2022г. № КУВИ-001/2022-191121903					
Кадастровый номер: 78:42:0016202:7					
239	68026.99	122051.8	-	-	-
240	68022.59	122048.97	-	-	-
1	68019.19	122047.54	-	-	-
1	67551.36	121358.43	-	-	-
2	67551.32	121358.32	-	-	-
3	67550.49	121355.72	-	-	-
4	67550.48	121355.69	-	-	-
5	67549.79	121353.03	-	-	-
6	67549.24	121350.33	-	-	-
7	67548.84	121347.6	-	-	-
8	67548.59	121344.85	-	-	-
9	67548.5	121342.1	-	-	-
10	67548.53	121340.59	-	-	-
11	67551.62	121335.24	-	-	-
12	67551.41	121329.71	-	-	-
13	67552.16	121328.34	-	-	-
14	67554.97	121324.67	-	-	-
15	67559.02	121322.56	-	-	-
16	67562.44	121321.39	-	-	-
17	67564.3	121319.8	-	-	-
18	67570.56	121315.96	-	-	-
19	67580.9	121312.12	-	-	-
20	67591.85	121312.27	-	-	-
21	67592.19	121312.36	-	-	-
22	67592.69	121312.47	-	-	-
23	67593.21	121312.42	-	-	-
24	67593.26	121312.4	-	-	-
25	67599.21	121313.58	-	-	-
26	67608.79	121319.31	-	-	-
27	67610	121318.49	-	-	-
28	67610.06	121317.06	-	-	-
29	67600.42	121309.33	-	-	-
30	67595.16	121307.29	-	-	-
2429					



  
 ДОКУМЕНТ ПОДПИСАН  
 ЭЛЕКТРОННОЙ ПОДПИСЬЮ  
 Сертификат: 64575127400433833109200328139839306360  
 Владелец: ФЕДЕРАЛЬНАЯ СЛУЖБА ГОСУДАРСТВЕННОЙ  
 РЕГИСТРАЦИИ, КАДАСТРА И КАРТОГРАФИИ  
 Действителен с 17.05.2022 по 10.08.2023


полное наименование должности


инициалы, фамилия

Земельный участок		вид объекта недвижимости		Всего листов выписки: 842	
Лист № 423 раздела 4.2	Всего листов раздела 4.2: 580	Всего разделов: 8			
28.10.2022г. № КУВИ-001/2022-191121903					
Кадастровый номер: 78:42:001 6202:7					
31	67586.94	121305.31	-	-	-
32	67580.81	121304.96	-	-	-
33	67563.25	121309.21	-	-	-
34	67560.84	121309.06	-	-	-
35	67559.3	121308.01	-	-	-
36	67557.68	121307.85	-	-	-
37	67551.93	121311.13	-	-	-
38	67544.1	121312.24	-	-	-
39	67540.3	121313.14	-	-	-
40	67538.29	121313.48	-	-	-
41	67537.11	121313.3	-	-	-
42	67535.84	121312.13	-	-	-
43	67532.82	121308.19	-	-	-
44	67528.5	121303.87	-	-	-
45	67526.1	121300.57	-	-	-
46	67523.73	121299.11	-	-	-
47	67519.24	121297.9	-	-	-
48	67516.82	121296.51	-	-	-
49	67511.87	121289.52	-	-	-
50	67509.2	121286.48	-	-	-
51	67505.14	121280.51	-	-	-
52	67502.09	121272.89	-	-	-
53	67501.64	121266.86	-	-	-
54	67502.64	121264.04	-	-	-
55	67503.87	121262.35	-	-	-
56	67507.2	121242.2	-	-	-
57	67508.72	121235.23	-	-	-
58	67508.44	121232.76	-	-	-
59	67507.17	121230.73	-	-	-
60	67505.9	121230.1	-	-	-
61	67504.84	121230.16	-	-	-
62	67503.37	121231.24	-	-	-
63	67502.7	121232.1	-	-	-
2430					
 ДОКУМЕНТ ПОДПИСАН ЭЛЕКТРОННОЙ ПОДПИСЬЮ Владелец: ФЕДЕРАЛЬНАЯ СЛУЖБА ГОСУДАРСТВЕННОЙ РЕГИСТРАЦИИ, КАДАСТРА И КАРТОГРАФИИ Действителен с 17.05.2022 по 10.08.2023					
полное наименование должности					инициалы, фамилия


Земельный участок		вид объекта недвижимости		Всего листов выписки: 842	
Лист № 424 раздела 4.2	Всего листов раздела 4.2: 580	Всего разделов: 8			
28.10.2022г. № КУВИ-001/2022-191121903					
Кадастровый номер: 78:42:001 6202:7					
64	67502.62	121232.12	-	-	-
65	67501.99	121232.39	-	-	-
66	67501.44	121232.78	-	-	-
67	67500.98	121233.29	-	-	-
68	67500.64	121233.88	-	-	-
69	67499.46	121236.68	-	-	-
70	67498.42	121239.53	-	-	-
71	67497.5	121242.43	-	-	-
72	67496.72	121245.36	-	-	-
73	67496.06	121248.33	-	-	-
74	67495.55	121251.32	-	-	-
75	67495.16	121254.34	-	-	-
76	67495.13	121254.78	-	-	-
77	67494.97	121255.42	-	-	-
78	67492.54	121261.07	-	-	-
79	67490.16	121263.49	-	-	-
80	67488.74	121263.97	-	-	-
81	67484.78	121262.04	-	-	-
82	67483.09	121261.76	-	-	-
83	67480.33	121262.23	-	-	-
84	67477.08	121261.59	-	-	-
85	67474.92	121259.9	-	-	-
86	67462.68	121247.27	-	-	-
87	67459.29	121245.11	-	-	-
88	67455.86	121243.72	-	-	-
89	67452.67	121241.53	-	-	-
90	67448.63	121237.98	-	-	-
91	67447.17	121237.22	-	-	-
92	67445.13	121235.46	-	-	-
93	67443.92	121234.89	-	-	-
94	67443.66	121234.81	-	-	-
95	67438.84	121230.11	-	-	-
96	67437.66	121230.36	-	-	-
2431					
ДОКУМЕНТ ПОДПИСАН ЭЛЕКТРОННОЙ ПОДПИСЬЮ Владелец: ФЕДЕРАЛЬНАЯ СЛУЖБА ГОСУДАРСТВЕННОЙ РЕГИСТРАЦИИ, КАДАСТРА И КАРТОГРАФИИ Действителен: с 17.05.2022 по 10.08.2023					
полное наименование должности					
инициалы, фамилия					

Земельный участок		вид объекта недвижимости		Всего листов выписки: 842	
Лист № 425 раздела 4.2	Всего листов раздела 4.2: 580	Всего разделов: 8			
28.10.2022г. № КУВИ-001/2022-191121903					
Кадастровый номер: 78:42:0016202:7					
97	67433.24	121234.82	-	-	-
98	67430.59	121232.95	-	-	-
99	67429.2	121234.87	-	-	-
100	67431.65	121236.73	-	-	-
101	67431.73	121237.42	-	-	-
102	67431.62	121237.52	-	-	-
103	67430.74	121238.52	-	-	-
104	67430	121239.62	-	-	-
105	67429.76	121240.08	-	-	-
106	67426.92	121243.24	-	-	-
107	67426.02	121245.35	-	-	-
108	67426.99	121247.5	-	-	-
109	67429.27	121249.83	-	-	-
110	67429.29	121249.88	-	-	-
111	67441.04	121263.95	-	-	-
112	67477.9	121293.15	-	-	-
113	67478.45	121295.39	-	-	-
114	67478.83	121302.94	-	-	-
115	67480.31	121305.69	-	-	-
116	67482.43	121307.75	-	-	-
117	67483.72	121310.83	-	-	-
118	67485.29	121314.22	-	-	-
119	67486.98	121317.54	-	-	-
120	67488.81	121320.79	-	-	-
121	67490.75	121323.97	-	-	-
122	67492.82	121327.08	-	-	-
123	67495	121330.1	-	-	-
124	67497.31	121333.04	-	-	-
125	67506.92	121338.38	-	-	-
126	67522.46	121366.29	-	-	-
127	67522.7	121366.88	-	-	-
128	67523.01	121367.27	-	-	-
129	67533.1	121385.39	-	-	-
2432					
					
ДОКУМЕНТ ПОДПИСАН ЭЛЕКТРОННОЙ ПОДПИСЬЮ Владелец: ФЕДЕРАЛЬНАЯ СЛУЖБА ГОСУДАРСТВЕННОЙ РЕГИСТРАЦИИ, КАДАСТРА И КАРТОГРАФИИ Действителен: с 17.05.2022 по 10.08.2023					
полное наименование должности					инициалы, фамилия

Земельный участок		вид объекта недвижимости	
Лист № 426 раздела 4.2	Всего листов раздела 4.2: 580	Всего разделов: 8	Всего листов выписки: 842
28.10.2022г. № КУВИ-001/2022-191121903			
Кадастровый номер: 78:42:001 6202:7			
130	67533.55	121385.88	-
131	67534.23	121388.44	-
132	67537.06	121392.35	-
133	67541.94	121395.77	-
134	67551.92	121401.82	-
135	67559.89	121405.18	-
136	67561.94	121406.12	-
137	67565.25	121407.47	-
138	67568.63	121408.68	-
139	67572.05	121409.74	-
140	67572.2	121413.82	-
141	67573.43	121414.47	-
142	67575.4	121410.62	-
143	67578.09	121411.22	-
144	67578.97	121411.39	-
145	67583.87	121413.88	-
146	67585.36	121413.51	-
147	67586.1	121411.81	-
148	67585.63	121409.14	-
149	67579.85	121398.03	-
150	67572.31	121389.71	-
151	67568.33	121384.03	-
152	67563.81	121375.62	-
153	67560.58	121370.57	-
154	67556.44	121366.86	-
1	67551.36	121358.43	-
1	67309.52	121141.81	-
2	67308.75	121142.09	-
3	67307.61	121144.81	-
4	67306.64	121145.13	-
5	67305.64	121145.31	-
6	67304.62	121145.35	-
7	67303.61	121145.25	-
2433			
 ДОКУМЕНТ ПОДПИСАН ЭЛЕКТРОННОЙ ПОДПИСЬЮ Владелец: ФЕДЕРАЛЬНАЯ СЛУЖБА ГОСУДАРСТВЕННОЙ РЕГИСТРАЦИИ, КАДАСТРА И КАРТОГРАФИИ Действителен с 17.05.2022 по 10.08.2023			
полное наименование должности			инициалы, фамилия

Земельный участок		вид объекта недвижимости	
Лист № 427 раздела 4.2	Всего листов раздела 4.2: 580	Всего разделов: 8	Всего листов выписки: 842
28.10.2022г. № КУВИ-001/2022-191121903			
Кадастровый номер: 78:42:001 6202:7			
8	67302.62	121145.01	-
9	67301.68	121144.63	-
10	67300.79	121144.12	-
11	67299.99	121143.5	-
12	67299.28	121142.77	-
13	67298.68	121141.94	-
14	67298.2	121141.05	-
15	67297.86	121140.09	-
16	67297.65	121139.09	-
17	67297.58	121138.08	-
18	67297.65	121137.06	-
19	67297.86	121136.07	-
20	67298.22	121135.12	-
21	67298.15	121133.82	-
22	67297.95	121132.55	-
23	67297.62	121131.3	-
24	67297.16	121130.09	-
25	67296.59	121128.93	-
26	67295.9	121127.84	-
27	67295.1	121126.83	-
28	67294.2	121125.9	-
29	67293.2	121125.07	-
30	67292.14	121124.35	-
31	67287.84	121123.78	-
32	67286.8	121123.51	-
33	67285.74	121123.39	-
34	67284.68	121123.43	-
35	67283.63	121123.62	-
36	67283.47	121124.19	-
37	67283.47	121124.79	-
38	67283.62	121125.36	-
39	67283.9	121125.89	-
40	67284.31	121126.32	-
2434			
 ДОКУМЕНТ ПОДПИСАН ЭЛЕКТРОННОЙ ПОДПИСЬЮ Владелец: ФЕДЕРАЛЬНАЯ СЛУЖБА ГОСУДАРСТВЕННОЙ РЕГИСТРАЦИИ, КАДАСТРА И КАРТОГРАФИИ Действителен с 17.05.2022 по 10.08.2023			
полное наименование должности			инициалы, фамилия

Земельный участок		вид объекта недвижимости	
Лист № 428 раздела 4.2	Всего листов раздела 4.2: 580	Всего разделов: 8	Всего листов выписки: 842
28.10.2022г. № КУВИ-001/2022-191121903			
Кадастровый номер: 78:42:001 6202:7			
41	67284.81	121126.64	-
42	67285.38	121126.82	-
43	67285.98	121126.86	-
44	67289.14	121128.48	-
45	67291.98	121129.45	-
46	67292.52	121129.9	-
47	67292.96	121130.45	-
48	67293.29	121131.07	-
49	67293.5	121131.75	-
50	67293.56	121132.46	-
51	67293.49	121133.16	-
52	67293.28	121133.83	-
53	67292.94	121134.46	-
54	67292.49	121135	-
55	67291.94	121135.45	-
56	67291.52	121136.79	-
57	67291.26	121138.17	-
58	67291.14	121139.57	-
59	67291.18	121140.97	-
60	67291.38	121142.36	-
61	67291.72	121143.72	-
62	67292.21	121145.04	-
63	67292.84	121146.3	-
64	67293.6	121147.48	-
65	67294.49	121148.57	-
66	67304.29	121153.52	-
67	67306.6	121156.58	-
68	67310.87	121161.38	-
69	67313.17	121162.73	-
70	67315.4	121164.2	-
71	67317.55	121165.78	-
72	67319.62	121167.47	-
73	67321.59	121169.27	-
2435			
ДОКУМЕНТ ПОДПИСАН ЭЛЕКТРОННОЙ ПОДПИСЬЮ Владелец: ФЕДЕРАЛЬНАЯ СЛУЖБА ГОСУДАРСТВЕННОЙ РЕГИСТРАЦИИ, КАДАСТРА И КАРТОГРАФИИ Сертификат: 64575127400433833109200328139839306360 Действителен: с 17.05.2022 по 10.08.2023			
полное наименование должности			инициалы, фамилия

Земельный участок		вид объекта недвижимости		Всего листов выписки: 842	
Лист № 429 раздела 4.2	Всего листов раздела 4.2: 580	Всего разделов: 8			
28.10.2022г. № КУВИ-001/2022-191121903					
Кадастровый номер: 78:42:001 6202:7					
74	67323.47	121171.17	-	-	-
75	67325.25	121173.16	-	-	-
76	67326.93	121175.24	-	-	-
77	67328.5	121177.41	-	-	-
78	67329.38	121178.05	-	-	-
79	67329.94	121178.89	-	-	-
80	67340.93	121187.84	-	-	-
81	67363.89	121211.08	-	-	-
82	67364.48	121215.16	-	-	-
83	67365.68	121216.42	-	-	-
84	67368.84	121216.8	-	-	-
85	67371.91	121218.87	-	-	-
86	67382.01	121227.92	-	-	-
87	67382.45	121228.34	-	-	-
88	67382.6	121228.44	-	-	-
89	67389.39	121234.52	-	-	-
90	67398.03	121236.66	-	-	-
91	67400.62	121237.6	-	-	-
92	67401.94	121238.08	-	-	-
93	67403.31	121238.43	-	-	-
94	67404.7	121238.65	-	-	-
95	67406.11	121238.73	-	-	-
96	67407.52	121238.66	-	-	-
97	67408.92	121238.46	-	-	-
98	67409.55	121238.31	-	-	-
99	67409.87	121238.31	-	-	-
100	67410.02	121238.19	-	-	-
101	67410.29	121238.13	-	-	-
102	67411.62	121237.66	-	-	-
103	67412.9	121237.06	-	-	-
104	67419.05	121227.97	-	-	-
105	67419.96	121227.86	-	-	-
106	67421.12	121226.29	-	-	-
2436					
 ДОКУМЕНТ ПОДПИСАН ЭЛЕКТРОННОЙ ПОДПИСЬЮ Владелец: ФЕДЕРАЛЬНАЯ СЛУЖБА ГОСУДАРСТВЕННОЙ РЕГИСТРАЦИИ, КАДАСТРА И КАРТОГРАФИИ Действителен с 17.05.2022 по 10.08.2023					
полное наименование должности					инициалы, фамилия



Земельный участок		вид объекта недвижимости		Всего листов выписки: 842	
Лист № 430 раздела 4.2		Всего листов раздела 4.2: 580		Всего разделов: 8	
28.10.2022г. № КУВИ-001/2022-191121903					
Кадастровый номер: 78:42:0016202:7					
107	67421.5	121224.34	-	-	-
108	67422.61	121222.7	-	-	-
109	67425.34	121219.94	-	-	-
110	67439.3	121196.48	-	-	-
111	67441.06	121191.26	-	-	-
112	67441.53	121190.24	-	-	-
113	67441.89	121189.14	-	-	-
114	67442.06	121188.28	-	-	-
115	67442.88	121185.85	-	-	-
116	67441.99	121182.44	-	-	-
117	67438.92	121181.54	-	-	-
118	67438.78	121181.71	-	-	-
119	67438.43	121181.6	-	-	-
120	67437.65	121181.51	-	-	-
121	67434.27	121185.6	-	-	-
122	67421.98	121208.22	-	-	-
123	67421.39	121209.39	-	-	-
124	67416.6	121215.33	-	-	-
125	67416.11	121215.69	-	-	-
126	67408.1	121213.56	-	-	-
127	67401.33	121209.28	-	-	-
128	67379	121193.14	-	-	-
129	67377.8	121192.13	-	-	-
130	67362.8	121176.49	-	-	-
131	67353	121154.87	-	-	-
132	67349.16	121151.06	-	-	-
133	67333.99	121144.23	-	-	-
134	67327.08	121142.83	-	-	-
135	67317.08	121138.46	-	-	-
136	67312.31	121134.61	-	-	-
137	67301.01	121111.31	-	-	-
138	67299.68	121111.66	-	-	-
139	67307.08	121135.2	-	-	-
2437					



ДОКУМЕНТ ПОДПИСАН  
ЭЛЕКТРОННОЙ ПОДПИСЬЮ  
Сертификат: 64575127400433833109200328139839306360  
Владелец: ФЕДЕРАЛЬНАЯ СЛУЖБА ГОСУДАРСТВЕННОЙ  
РЕГИСТРАЦИИ, КАДАСТРА И КАРТОГРАФИИ  
Действителен с 17.05.2022 по 10.08.2023

полное наименование должности

инициалы, фамилия

Земельный участок		вид объекта недвижимости		Всего листов выписки: 842	
Лист № 431 раздела 4.2	Всего листов раздела 4.2: 580	Всего разделов: 8			
28.10.2022г. № КУВИ-001/2022-191121903					
Кадастровый номер: 78:42:0016202:7					
1	67309.52	121141.81	-	-	-
1	68226.73	122157.26	-	-	-
2	68225.23	122157.29	-	-	-
3	68213.14	122158.9	-	-	-
4	68203.46	122157.07	-	-	-
5	68201.91	122156.29	-	-	-
6	68200.3	122155.64	-	-	-
7	68199.7	122155.46	-	-	-
8	68202.59	122154.91	-	-	-
1	68226.73	122157.26	-	-	-
1	68243.28	122157.48	-	-	-
2	68241.29	122156.94	-	-	-
3	68235.48	122157.07	-	-	-
4	68240.41	122156.07	-	-	-
5	68241.61	122156.39	-	-	-
1	68243.28	122157.48	-	-	-
1	68252.25	122162.9	-	-	-
2	68252.01	122162.85	-	-	-
3	68249.9	122159.29	-	-	-
4	68247.48	122158.63	-	-	-
5	68251.51	122158.69	-	-	-
6	68252.14	122160.05	-	-	-
1	68252.25	122162.9	-	-	-
1	68261.06	122164.41	-	-	-
2	68258.24	122163.05	-	-	-
3	68260.05	122161.93	-	-	-
4	68260.19	122163.11	-	-	-
5	68260.71	122163.88	-	-	-
1	68261.06	122164.41	-	-	-
1	68281.54	122177.63	-	-	-
2	68273.88	122173.65	-	-	-
3	68266.15	122167.36	-	-	-
4	68269.22	122169.13	-	-	-
2438					
полное наименование должности					
инициалы, фамилия					



ДОКУМЕНТ ПОДПИСАН

ЭЛЕКТРОННОЙ ПОДПИСЬЮ

Сертификат: 64575127400433833109200328139839306360

Владелец: ФЕДЕРАЛЬНАЯ СЛУЖБА ГОСУДАРСТВЕННОЙ

РЕГИСТРАЦИИ, КАДАСТРА И КАРТОГРАФИИ

Действителен: с 17.05.2022 по 10.08.2023

Земельный участок		вид объекта недвижимости		Всего листов выписки: 842	
Лист № 432 раздела 4.2	Всего листов раздела 4.2: 580	Всего разделов: 8			
28.10.2022г. № КУВИ-001/2022-191121903					
Кадастровый номер: 78:42:0016202:7					
5	68271.64	122169.78	-	-	-
6	68276.28	122172.95	-	-	-
7	68281.82	122175.32	-	-	-
8	68282.07	122175.69	-	-	-
1	68281.54	122177.63	-	-	-
1	68282.24	122178.57	-	-	-
2	68284.23	122179.61	-	-	-
3	68283.57	122179.45	-	-	-
4	68282.26	122178.71	-	-	-
1	68282.24	122178.57	-	-	-
1	68299.97	122199.47	-	-	-
2	68299.17	122199.21	-	-	-
3	68294.82	122193.28	-	-	-
4	68291.79	122186.69	-	-	-
5	68287.38	122180.95	-	-	-
6	68288.93	122181.31	-	-	-
7	68291.97	122183.86	-	-	-
8	68293.34	122186.36	-	-	-
9	68294.2	122190.29	-	-	-
10	68295.56	122192.25	-	-	-
11	68297.21	122193.32	-	-	-
12	68297.17	122194.71	-	-	-
13	68298.72	122196.93	-	-	-
1	68299.97	122199.47	-	-	-
2439					



ДОКУМЕНТ ПОДПИСАН

ЭЛЕКТРОННОЙ ПОДПИСЬЮ

Сертификат: 64575127400433833109200328139839306360

Владелец: ФЕДЕРАЛЬНАЯ СЛУЖБА ГОСУДАРСТВЕННОЙ

РЕГИСТРАЦИИ, КАДАСТРА И КАРТОГРАФИИ

Действителен: с 17.05.2022 по 10.08.2023

ПОЛНОЕ НАИМЕНОВАНИЕ ДОЛЖНОСТИ

ИНИЦИАЛЫ, ФАМИЛИЯ

Земельный участок	
вид объекта недвижимости	
Лист № 433 раздела 4.2	Всего листов раздела 4.2: 580
Всего листов выписки: 842	
28.10.2022г. № КУВИ-001/2022-191121903	
Кадастровый номер: 78:42:0016202:7	

Сведения о характерных точках границы части (частей) земельного участка  
Учетный номер части: 78:42:0016202:7/89

Номер точки	Координаты, м		Описание закрепления на местности	Средняя квадратичная погрешность определения координат характерных точек границ земельного участка, м
	X	Y		
1	2	3	4	5
1	68145.56	122185.98	-	-
2	68145.38	122186.07	-	-
3	68143.9	122186.64	-	-
4	68142.38	122187.1	-	-
5	68140.82	122187.42	-	-
6	68139.24	122187.62	-	-
7	68137.65	122187.68	-	-
8	68136.07	122187.62	-	-
9	68124.17	122184.36	-	-
10	68118.67	122185	-	-
11	68119.66	122184.74	-	-
12	68124.15	122184.32	-	-
13	68140.33	122186.86	-	-
14	68143.08	122186.83	-	-
1	68145.56	122185.98	-	-
1	67570.02	121420.87	-	-
2	67569.69	121425.89	-	-
3	67568.81	121425.65	-	-
4	67569.02	121423.6	-	-
1	67570.02	121420.87	-	-
1	67703.85	121664.02	-	-
2	67707.41	121664.29	-	-
3	67704.55	121664.2	-	-
1	67703.85	121664.02	-	-
1	68151.53	122182.19	-	-
2	68157.37	122172.51	-	-
3	68158.93	122171.7	-	-



ДОКУМЕНТ ПОДПИСАН

ЭЛЕКТРОННОЙ ПОДПИСЬЮ

Сертификат: 64575127400433833109200328139839306360

Владелец: ФЕДЕРАЛЬНАЯ СЛУЖБА ГОСУДАРСТВЕННОЙ

РЕГИСТРАЦИИ, КАДАСТРА И КАРТОГРАФИИ

Действителен: с 17.05.2022 по 10.08.2023

ПОЛНОЕ НАИМЕНОВАНИЕ ДОЛЖНОСТИ


ИНИЦИАЛЫ, ФАМИЛИЯ

2440

Земельный участок		вид объекта недвижимости	
Лист № 434 раздела 4.2	Всего листов раздела 4.2: 580	Всего разделов: 8	Всего листов выписки: 842
28.10.2022г. № КУВИ-001/2022-191121903			
Кадастровый номер: 78:42:001 6202:7			
4	68158.47	122174.14	-
5	68154.61	122180.18	-
6	68152.74	122181.58	-
1	68151.53	122182.19	-
1	68164.18	122168.41	-
2	68160.14	122170.51	-
3	68160.25	122169.91	-
4	68161.1	122169	-
5	68161.98	122168.52	-
1	68164.18	122168.41	-
1	68170.41	122165.1	-
2	68174.52	122161.97	-
3	68180.94	122159.55	-
4	68182.29	122158.52	-
5	68183.73	122157.61	-
6	68185.25	122156.83	-
7	68186.82	122156.18	-
8	68188.45	122155.67	-
9	68190.11	122155.3	-
10	68191.8	122155.07	-
11	68193.5	122155	-
12	68195.2	122155.06	-
13	68196.52	122155.23	-
1	68170.41	122165.1	-
1	67916.4	121865.87	-
2	67920.6	121875.57	-
3	67975.68	121993.76	-
4	67985.8	122001.73	-
5	67993.1	122003.92	-
6	68028.34	122011.79	-
7	68033.18	122017.91	-
8	68035.09	122051.44	-
9	68040.19	122063.31	-
2441			
ДОКУМЕНТ ПОДПИСАН			
ЭЛЕКТРОННОЙ ПОДПИСЬЮ			
Сертификат: 64575127400433833109200328139839306360			
Владелец: ФЕДЕРАЛЬНАЯ СЛУЖБА ГОСУДАРСТВЕННОЙ			
РЕГИСТРАЦИИ, КАДАСТРА И КАРТОГРАФИИ			
Действителен: с 17.05.2022 по 10.08.2023			
полное наименование должности			инициалы, фамилия

Земельный участок		вид объекта недвижимости		Всего листов выписки: 842	
Лист № 435 раздела 4.2	Всего листов раздела 4.2: 580	Всего разделов: 8			
28.10.2022г. № КУВИ-001/2022-191121903					
Кадастровый номер: 78:42:001 6202:7					
10	68072.79	122092.71	-	-	-
11	68079.47	122103.84	-	-	-
12	68082.6	122121.66	-	-	-
13	68085.21	122126.22	-	-	-
14	68088.39	122130.89	-	-	-
15	68104.66	122118.11	-	-	-
16	68132.19	122154.89	-	-	-
17	68145.05	122144.34	-	-	-
18	68155.15	122136.44	-	-	-
19	68170.98	122155.8	-	-	-
20	68199	122138.65	-	-	-
21	68205.49	122149.35	-	-	-
22	68230.51	122149.13	-	-	-
23	68236.92	122150.62	-	-	-
24	68265.92	122159.55	-	-	-
25	68288.82	122168.89	-	-	-
26	68291.03	122169.98	-	-	-
27	68294.53	122171.45	-	-	-
28	68314.75	122179.96	-	-	-
29	68336.93	122177.46	-	-	-
30	68344.26	122176.36	-	-	-
31	68345.09	122176.2	-	-	-
32	68347.01	122180.56	-	-	-
33	68350.34	122190.16	-	-	-
34	68352.58	122202.2	-	-	-
35	68338.37	122196.31	-	-	-
36	68334.4	122195.95	-	-	-
37	68328.72	122197.66	-	-	-
38	68327.45	122197.05	-	-	-
39	68302.06	122200.14	-	-	-
40	68300.72	122199.71	-	-	-
41	68300.36	122198.69	-	-	-
42	68297.72	122194.45	-	-	-
2442					
ДОКУМЕНТ ПОДПИСАН					
ЭЛЕКТРОННОЙ ПОДПИСЬЮ					
Сертификат: 64575127400433833109200328139839306360					
Владелец: ФЕДЕРАЛЬНАЯ СЛУЖБА ГОСУДАРСТВЕННОЙ					
РЕГИСТРАЦИИ, КАДАСТРА И КАРТОГРАФИИ					
Действителен: с 17.05.2022 по 10.08.2023					
ИНИЦИАЛЫ, ФАМИЛИЯ					
ПОЛНОЕ НАИМЕНОВАНИЕ ДОЛЖНОСТИ					


Земельный участок		вид объекта недвижимости		Всего листов выписки: 842	
Лист № 436 раздела 4.2		Всего листов раздела 4.2: 580		Всего разделов: 8	
28.10.2022г. № КУВИ-001/2022-191121903					
Кадастровый номер: 78:42:001 6202:7					
43	68297.85	122193	-	-	-
44	68295.32	122191.05	-	-	-
45	68294.39	122188.99	-	-	-
46	68293.91	122186.16	-	-	-
47	68292.45	122183.5	-	-	-
48	68289.19	122180.77	-	-	-
49	68286.23	122180.08	-	-	-
50	68282.13	122177.94	-	-	-
51	68282.07	122177.61	-	-	-
52	68282.69	122175.7	-	-	-
53	68282.17	122174.82	-	-	-
54	68276.55	122172.41	-	-	-
55	68271.89	122169.23	-	-	-
56	68269.46	122168.58	-	-	-
57	68265.09	122166.1	-	-	-
58	68261.82	122163.59	-	-	-
59	68261.36	122163.24	-	-	-
60	68260.72	122160.99	-	-	-
61	68258.04	122161.68	-	-	-
62	68255.76	122163.25	-	-	-
63	68255.17	122163.51	-	-	-
64	68253.18	122163.1	-	-	-
65	68252.98	122159.06	-	-	-
66	68252.02	122157.8	-	-	-
67	68245.2	122157.61	-	-	-
68	68242.11	122155.51	-	-	-
69	68240.49	122155.07	-	-	-
70	68238.09	122155.2	-	-	-
71	68233.3	122156.5	-	-	-
72	68227.79	122156.36	-	-	-
73	68202.58	122153.91	-	-	-
74	68198.67	122154.42	-	-	-
75	68197.44	122154.89	-	-	-
2443					




ДОКУМЕНТ ПОДПИСАН  
ЭЛЕКТРОННОЙ ПОДПИСЬЮ  
Сертификат: 64575127400433833109200328139839306360  
Владелец: ФЕДЕРАЛЬНАЯ СЛУЖБА ГОСУДАРСТВЕННОЙ  
РЕГИСТРАЦИИ, КАДАСТРА И КАРТОГРАФИИ  
Действителен с 17.05.2022 по 10.08.2023


полное наименование должности


инициалы, фамилия

Земельный участок		вид объекта недвижимости		Всего листов выписки: 842	
Лист № 437 раздела 4.2	Всего листов раздела 4.2: 580	Всего разделов: 8			
28.10.2022г. № КУВИ-001/2022-191121903					
Кадастровый номер: 78:42:001 6202:7					
76	68196.94	122154.78	-	-	-
77	68195.22	122154.56	-	-	-
78	68193.49	122154.49	-	-	-
79	68191.76	122154.57	-	-	-
80	68190.04	122154.8	-	-	-
81	68188.34	122155.18	-	-	-
82	68186.69	122155.69	-	-	-
83	68185.08	122156.35	-	-	-
84	68183.54	122157.14	-	-	-
85	68182.07	122158.06	-	-	-
86	68180.69	122159.11	-	-	-
87	68174.28	122161.53	-	-	-
88	68168.78	122165.72	-	-	-
89	68164.2	122167.45	-	-	-
90	68161.58	122167.59	-	-	-
91	68160.53	122168.17	-	-	-
92	68159.35	122169.47	-	-	-
93	68159.05	122171.08	-	-	-
94	68157.02	122172.13	-	-	-
95	68150.69	122182.6	-	-	-
96	68145.76	122185.07	-	-	-
97	68142.94	122185.84	-	-	-
98	68140.42	122185.87	-	-	-
99	68124.18	122183.32	-	-	-
100	68119.5	122183.75	-	-	-
101	68110.84	122185.51	-	-	-
102	68109.66	122184.6	-	-	-
103	68109.16	122182.23	-	-	-
104	68107.71	122179.72	-	-	-
105	68099.05	122174.28	-	-	-
106	68095	122170.88	-	-	-
107	68093.76	122168.88	-	-	-
108	68092.55	122166.91	-	-	-
2444					
 <p>ДОКУМЕНТ ПОДПИСАН ЭЛЕКТРОННОЙ ПОДПИСЬЮ Сертификат: 64575127400433833109200328139839306360 Владелец: ФЕДЕРАЛЬНАЯ СЛУЖБА ГОСУДАРСТВЕННОЙ РЕГИСТРАЦИИ, КАДАСТРА И КАРТОГРАФИИ Действителен: с 17.05.2022 по 10.08.2023</p>					
полное наименование должности				инициалы, фамилия	



Земельный участок		вид объекта недвижимости	
Лист № 438 раздела 4.2	Всего листов раздела 4.2: 580	Всего разделов: 8	Всего листов выписки: 842
28.10.2022г. № КУВИ-001/2022-191121903			
Кадастровый номер: 78:42:0016202:7			
109	68091.22	122163.72	-
110	68089.24	122157.12	-
111	68088.38	122155.47	-
112	68086.81	122153.4	-
113	68082.44	122150.07	-
114	68077.49	122148.22	-
115	68075.42	122143.71	-
116	68073.76	122140.61	-
117	68073.43	122140.84	-
118	68075.06	122145.72	-
119	68075.22	122147.97	-
120	68072.21	122142.91	-
121	68071.78	122143.17	-
122	68075.11	122148.77	-
123	68073.35	122151.34	-
124	68072.96	122155.5	-
125	68073.8	122162.91	-
126	68074.59	122165.93	-
127	68076.84	122170.02	-
128	68079.49	122172.95	-
129	68080.99	122174.62	-
130	68088.73	122180.56	-
131	68092.3	122182.39	-
132	68092.62	122182.5	-
133	68093.17	122182.78	-
134	68095.43	122183.75	-
135	68097.73	122184.57	-
136	68100.09	122185.26	-
137	68102.48	122185.8	-
138	68104.9	122186.19	-
139	68107.34	122186.43	-
140	68109.8	122186.53	-
141	68110.26	122186.48	-
2445			
 ДОКУМЕНТ ПОДПИСАН ЭЛЕКТРОННОЙ ПОДПИСЬЮ Сертификат: 64575127400433833109200328139839306360 Владелец: ФЕДЕРАЛЬНАЯ СЛУЖБА ГОСУДАРСТВЕННОЙ РЕГИСТРАЦИИ, КАДАСТРА И КАРТОГРАФИИ Действителен с 17.05.2022 по 10.08.2023			
полное наименование должности			инициалы, фамилия

Земельный участок		вид объекта недвижимости		Всего листов выписки: 842	
Лист № 439 раздела 4.2	Всего листов раздела 4.2: 580	Всего разделов: 8			
28.10.2022г. № КУВИ-001/2022-191121903					
Кадастровый номер: 78:42:001 6202:7					
142	68110.86	122186.51	-	-	-
143	68114.47	122186.1	-	-	-
144	68115.23	122185.9	-	-	-
145	68124.2	122184.86	-	-	-
146	68135.93	122188.1	-	-	-
147	68137.57	122188.17	-	-	-
148	68139.22	122188.11	-	-	-
149	68140.85	122187.91	-	-	-
150	68142.47	122187.58	-	-	-
151	68144.05	122187.11	-	-	-
152	68145.58	122186.52	-	-	-
153	68147.06	122185.79	-	-	-
154	68148.48	122184.95	-	-	-
155	68148.85	122184.69	-	-	-
156	68153.18	122182.48	-	-	-
157	68155.37	122180.84	-	-	-
158	68159.36	122174.59	-	-	-
159	68160.02	122171.13	-	-	-
160	68167.4	122167.3	-	-	-
161	68196.88	122156	-	-	-
162	68198.64	122155.66	-	-	-
163	68200.19	122156.14	-	-	-
164	68201.77	122156.77	-	-	-
165	68203.29	122157.55	-	-	-
166	68213.13	122159.41	-	-	-
167	68225.27	122157.79	-	-	-
168	68241.23	122157.44	-	-	-
169	68244.64	122158.37	-	-	-
170	68244.97	122158.59	-	-	-
171	68245.46	122158.6	-	-	-
172	68249.57	122159.72	-	-	-
173	68251.69	122163.29	-	-	-
174	68252.27	122163.41	-	-	-
2446					
 ДОКУМЕНТ ПОДПИСАН ЭЛЕКТРОННОЙ ПОДПИСЬЮ Владелец: ФЕДЕРАЛЬНАЯ СЛУЖБА ГОСУДАРСТВЕННОЙ РЕГИСТРАЦИИ, КАДАСТРА И КАРТОГРАФИИ Действителен с 17.05.2022 по 10.08.2023					
полное наименование должности				инициалы, фамилия	

Земельный участок		вид объекта недвижимости		Всего листов выписки: 842	
Лист № 440 раздела 4.2	Всего листов раздела 4.2: 580	Всего разделов: 8			
28.10.2022г. № КУВИ-001/2022-191121903					
Кадастровый номер: 78:42:001 6202:7					
175	68252.28	122163.72	-	-	-
176	68253.61	122164.66	-	-	-
177	68255.96	122164.46	-	-	-
178	68257.73	122163.36	-	-	-
179	68264.38	122166.57	-	-	-
180	68273.6	122174.07	-	-	-
181	68281.45	122178.16	-	-	-
182	68281.8	122179.11	-	-	-
183	68283.37	122180.02	-	-	-
184	68286.36	122180.71	-	-	-
185	68286.7	122180.89	-	-	-
186	68291.36	122186.95	-	-	-
187	68294.39	122193.53	-	-	-
188	68298.86	122199.64	-	-	-
189	68300.12	122203.05	-	-	-
190	68278.66	122211.16	-	-	-
191	68272.33	122212.52	-	-	-
192	68258.29	122218.62	-	-	-
193	68252.12	122219.52	-	-	-
194	68251.73	122218.98	-	-	-
195	68246.21	122214.11	-	-	-
196	68236.25	122211.51	-	-	-
197	68227.62	122207.37	-	-	-
198	68207.82	122205.63	-	-	-
199	68195.82	122210.11	-	-	-
200	68185.37	122221.01	-	-	-
201	68177.27	122226.3	-	-	-
202	68167.9	122231	-	-	-
203	68158.44	122234.49	-	-	-
204	68149.34	122236.44	-	-	-
205	68140.89	122236.86	-	-	-
206	68132.57	122236.26	-	-	-
207	68124.48	122234.99	-	-	-
2447					
					
ДОКУМЕНТ ПОДПИСАН ЭЛЕКТРОННОЙ ПОДПИСЬЮ Сертификат: 64575127400433833109200328139839306360 Владелец: ФЕДЕРАЛЬНАЯ СЛУЖБА ГОСУДАРСТВЕННОЙ РЕГИСТРАЦИИ, КАДАСТРА И КАРТОГРАФИИ Действителен с 17.05.2022 по 10.08.2023					
полное наименование должности					инициалы, фамилия

Земельный участок		вид объекта недвижимости		Всего листов выписки: 842	
Лист № 441 раздела 4.2	Всего листов раздела 4.2: 580	Всего разделов: 8			
28.10.2022г. № КУВИ-001/2022-191121903					
Кадастровый номер: 78:42:0016202:7					
208	68116.58	122236.18	-	-	-
209	68102.9	122236.14	-	-	-
210	68097.15	122235.48	-	-	-
211	68084.79	122232.78	-	-	-
212	68073.9	122228.88	-	-	-
213	68065.92	122225.05	-	-	-
214	68058.74	122220.57	-	-	-
215	68043.41	122207.92	-	-	-
216	68037.6	122201	-	-	-
217	68033.04	122194.13	-	-	-
218	68028.55	122185.2	-	-	-
219	68019.6	122181.87	-	-	-
220	68007.37	122174.31	-	-	-
221	68000.36	122168.42	-	-	-
222	67991.86	122159.06	-	-	-
223	67984	122148.12	-	-	-
224	67978.29	122137.61	-	-	-
225	67968.47	122126.53	-	-	-
226	67964.11	122119.15	-	-	-
227	67959.72	122108.98	-	-	-
228	67953.03	122103.77	-	-	-
229	67943.68	122093.75	-	-	-
230	67935.65	122081.85	-	-	-
231	67931.05	122073.09	-	-	-
232	67920.76	122071.5	-	-	-
233	67909.1	122066.88	-	-	-
234	67899.11	122059.66	-	-	-
235	67892.3	122052.84	-	-	-
236	67885.59	122042.25	-	-	-
237	67882.71	122034.23	-	-	-
238	67877.04	122031.56	-	-	-
239	67866.9	122024.19	-	-	-
240	67858.91	122014.54	-	-	-
2448					
ДОКУМЕНТ ПОДПИСАН					
ЭЛЕКТРОННОЙ ПОДПИСЬЮ					
Сертификат: 64575127400433833109200328139839306360					
Владелец: ФЕДЕРАЛЬНАЯ СЛУЖБА ГОСУДАРСТВЕННОЙ					
РЕГИСТРАЦИИ, КАДАСТРА И КАРТОГРАФИИ					
Действителен с 17.05.2022 по 10.08.2023					
ИНИЦИАЛЫ, ФАМИЛИЯ					
ПОЛНОЕ НАИМЕНОВАНИЕ ДОЛЖНОСТИ					


Земельный участок		вид объекта недвижимости	
Лист № 442 раздела 4.2	Всего листов раздела 4.2: 580	Всего разделов: 8	Всего листов выписки: 842
28.10.2022г. № КУВИ-001/2022-191121903			
Кадастровый номер: 78:42:001 6202:7			
241	67853.6	122003.83	-
242	67850.54	121994.03	-
243	67844.49	121985.01	-
244	67838.83	121974.91	-
245	67827.94	121963.23	-
246	67822.22	121954.41	-
247	67818.27	121944.98	-
248	67816.38	121936.83	-
249	67806.09	121925.78	-
250	67799.05	121917.95	-
251	67794.16	121910	-
252	67790.42	121901.92	-
253	67788.18	121894.07	-
254	67786.74	121885.24	-
255	67777.88	121883.99	-
256	67767.82	121881.34	-
257	67758.75	121877.89	-
258	67750.51	121872.75	-
259	67739.61	121864.07	-
260	67734.33	121858.59	-
261	67727.32	121852.68	-
262	67717.07	121847.63	-
263	67710.67	121843.73	-
264	67681.88	121822.91	-
265	67669.41	121818.56	-
266	67658.79	121813.12	-
267	67650.55	121807.9	-
268	67645.94	121804.49	-
269	67638.07	121797.7	-
270	67631.62	121790.97	-
271	67625.18	121782.85	-
272	67619.82	121774.4	-
273	67613.13	121769.32	-
2449			
2449			




ДОКУМЕНТ ПОДПИСАН  
ЭЛЕКТРОННОЙ ПОДПИСЬЮ  
Сертификат: 64575127400433833109200328139839306360  
Владелец: ФЕДЕРАЛЬНАЯ СЛУЖБА ГОСУДАРСТВЕННОЙ  
РЕГИСТРАЦИИ, КАДАСТРА И КАРТОГРАФИИ  
Действителен с 17.05.2022 по 10.08.2023

полное наименование должности

инициалы, фамилия


Земельный участок		вид объекта недвижимости	
Лист № 443 раздела 4.2	Всего листов раздела 4.2: 580	Всего разделов: 8	Всего листов выписки: 842
28.10.2022г. № КУВИ-001/2022-191121903			
Кадастровый номер: 78:42:0016202:7			
274	67604.76	121771.45	-
275	67593.47	121772.16	-
276	67579	121771.44	-
277	67566.86	121768.32	-
278	67556.46	121762.65	-
279	67556.51	121761.9	-
280	67555.93	121760.4	-
281	67553.65	121759.03	-
282	67552.62	121759.59	-
283	67546.74	121753.7	-
284	67540.03	121743.12	-
285	67535.65	121729.59	-
286	67534.86	121717.08	-
287	67537.21	121704.77	-
288	67542.45	121693.6	-
289	67542.79	121694.73	-
290	67543.25	121695.65	-
291	67543.3	121696.88	-
292	67544.47	121697.98	-
293	67545.46	121699.81	-
294	67549.02	121703.87	-
295	67553.13	121707.37	-
296	67554.05	121716.35	-
297	67554.04	121717.23	-
298	67554.17	121718.11	-
299	67554.41	121718.97	-
300	67554.78	121719.78	-
301	67555.25	121720.53	-
302	67555.83	121721.21	-
303	67563.91	121722.87	-
304	67566.89	121728.85	-
305	67567.34	121731.02	-
306	67567.49	121732.69	-
			2450
 <p>ДОКУМЕНТ ПОДПИСАН ЭЛЕКТРОННОЙ ПОДПИСЬЮ Сертификат: 64575127400433833109200328139839306360 Владелец: ФЕДЕРАЛЬНАЯ СЛУЖБА ГОСУДАРСТВЕННОЙ РЕГИСТРАЦИИ, КАДАСТРА И КАРТОГРАФИИ Действителен: с 17.05.2022 по 10.08.2023</p>			
полное наименование должности			инициалы, фамилия

Земельный участок		вид объекта недвижимости		Всего листов выписки: 842	
Лист № 444 раздела 4.2	Всего листов раздела 4.2: 580	Всего разделов: 8			
28.10.2022г. № КУВИ-001/2022-191121903					
Кадастровый номер: 78:42:0016202:7					
307	67567.55	121732.83	-	-	-
308	67567.01	121736.29	-	-	-
309	67565.96	121740.38	-	-	-
310	67564.15	121743.85	-	-	-
311	67562.35	121748.05	-	-	-
312	67561.45	121749.85	-	-	-
313	67561.27	121750.48	-	-	-
314	67561.78	121751.17	-	-	-
315	67563.39	121751.22	-	-	-
316	67565.53	121748.9	-	-	-
317	67568.32	121744.76	-	-	-
318	67571.43	121740.83	-	-	-
319	67574.75	121737.55	-	-	-
320	67579.49	121732.13	-	-	-
321	67582.71	121729.39	-	-	-
322	67584.76	121726.75	-	-	-
323	67580.7	121713.9	-	-	-
324	67578.1	121712.51	-	-	-
325	67575.81	121710.98	-	-	-
326	67574.56	121709.76	-	-	-
327	67571.96	121706.06	-	-	-
328	67568.57	121701.71	-	-	-
329	67564.19	121695.87	-	-	-
330	67556.96	121678.76	-	-	-
331	67566.36	121673.73	-	-	-
332	67576.66	121668.13	-	-	-
333	67575.19	121659.4	-	-	-
334	67572.68	121650.29	-	-	-
335	67571.49	121641.99	-	-	-
336	67562.83	121631.18	-	-	-
337	67558.18	121624.03	-	-	-
338	67558.6	121621.71	-	-	-
339	67558.35	121617.07	-	-	-
2451					
ДОКУМЕНТ ПОДПИСАН					
ЭЛЕКТРОННОЙ ПОДПИСЬЮ					
Сертификат: 64575127400433833109200328139839306360					
Владелец: ФЕДЕРАЛЬНАЯ СЛУЖБА ГОСУДАРСТВЕННОЙ					
РЕГИСТРАЦИИ, КАДАСТРА И КАРТОГРАФИИ					
Действителен с 17.05.2022 по 10.08.2023					
ИНИЦИАЛЫ, ФАМИЛИЯ					
ПОЛНОЕ НАИМЕНОВАНИЕ ДОЛЖНОСТИ					

Земельный участок		вид объекта недвижимости		Всего листов выписки: 842	
Лист № 445 раздела 4.2	Всего листов раздела 4.2: 580	Всего разделов: 8			
28.10.2022г. № КУВИ-001/2022-191121903					
Кадастровый номер: 78:42:001 6202:7					
340	67557.22	121614.39	-	-	-
341	67552.5	121609.91	-	-	-
342	67552.19	121608.97	-	-	-
343	67551.87	121607.76	-	-	-
344	67548.66	121604.16	-	-	-
345	67544.46	121598.3	-	-	-
346	67535.49	121589.03	-	-	-
347	67529.62	121580.65	-	-	-
348	67525.46	121572.06	-	-	-
349	67522.55	121563.6	-	-	-
350	67520.03	121548.35	-	-	-
351	67517.61	121541.55	-	-	-
352	67510.88	121516.54	-	-	-
353	67510.07	121502.64	-	-	-
354	67508.87	121496.65	-	-	-
355	67507.14	121487.25	-	-	-
356	67504.79	121478.39	-	-	-
357	67503.65	121466.75	-	-	-
358	67504.08	121456.26	-	-	-
359	67507.1	121443.45	-	-	-
360	67509.5	121434.09	-	-	-
361	67503.98	121429.85	-	-	-
362	67496.49	121421.59	-	-	-
363	67490.51	121412.7	-	-	-
364	67486.07	121401.82	-	-	-
365	67480.72	121394.05	-	-	-
366	67476.31	121385.53	-	-	-
367	67471.99	121375.36	-	-	-
368	67465.2	121369.89	-	-	-
369	67460.89	121364.83	-	-	-
370	67454.37	121354.68	-	-	-
371	67444.86	121340.9	-	-	-
372	67436.24	121329.31	-	-	-
2452					
 ДОКУМЕНТ ПОДПИСАН ЭЛЕКТРОННОЙ ПОДПИСЬЮ Владелец: ФЕДЕРАЛЬНАЯ СЛУЖБА ГОСУДАРСТВЕННОЙ РЕГИСТРАЦИИ, КАДАСТРА И КАРТОГРАФИИ Действителен с 17.05.2022 по 10.08.2023					
полное наименование должности					
инициалы, фамилия					




Земельный участок		вид объекта недвижимости		Всего листов выписки: 842	
Лист № 446 раздела 4.2	Всего листов раздела 4.2: 580	Всего разделов: 8			
28.10.2022г. № КУВИ-001/2022-191121903					
Кадастровый номер: 78:42:001 6202:7					
373	67431.57	121319.12	-	-	-
374	67418.33	121309.27	-	-	-
375	67409.82	121301.44	-	-	-
376	67396.18	121287.49	-	-	-
377	67377.15	121282.99	-	-	-
378	67365.92	121278.66	-	-	-
379	67356.05	121271.77	-	-	-
380	67344.9	121261.8	-	-	-
381	67336.59	121257.09	-	-	-
382	67332.84	121254.14	-	-	-
383	67325.05	121245.91	-	-	-
384	67319.95	121237.75	-	-	-
385	67307.26	121224.9	-	-	-
386	67294.71	121214.37	-	-	-
387	67288.44	121206.78	-	-	-
388	67273.51	121184.57	-	-	-
389	67268.11	121174	-	-	-
390	67259.46	121150.42	-	-	-
391	67250.57	121121.03	-	-	-
392	67249.78	121108.52	-	-	-
393	67252.13	121096.21	-	-	-
394	67257.46	121084.87	-	-	-
395	67265.45	121075.21	-	-	-
396	67275.59	121067.84	-	-	-
397	67288.37	121062.93	-	-	-
398	67301.01	121061.31	-	-	-
399	67313.44	121062.88	-	-	-
400	67325.09	121067.49	-	-	-
401	67335.23	121074.86	-	-	-
402	67343.22	121084.52	-	-	-
403	67349.55	121096.82	-	-	-
404	67369.67	121105.46	-	-	-
405	67379.9	121111.62	-	-	-
2453					
ДОКУМЕНТ ПОДПИСАН					
ЭЛЕКТРОННОЙ ПОДПИСЬЮ					
Сертификат: 64575127400433833109200328139839306360					
Владелец: ФЕДЕРАЛЬНАЯ СЛУЖБА ГОСУДАРСТВЕННОЙ					
РЕГИСТРАЦИИ, КАДАСТРА И КАРТОГРАФИИ					
Действителен: с 17.05.2022 по 10.08.2023					
полное наименование должности					
инициалы, фамилия					

Земельный участок		вид объекта недвижимости	
Лист № 447 раздела 4.2	Всего листов раздела 4.2: 580	Всего разделов: 8	Всего листов выписки: 842
28.10.2022г. № КУВИ-001/2022-191121903			
Кадастровый номер: 78:42:001 6202:7			
406	67388.23	121119.39	-
407	67395.71	121128.88	-
408	67403.86	121145.97	-
409	67414.83	121137.72	-
410	67426.48	121133.11	-
411	67438.92	121131.54	-
412	67451.35	121133.11	-
413	67460.4	121135.95	-
414	67471.38	121141.98	-
415	67480.52	121150.56	-
416	67487.23	121161.15	-
417	67491.26	121173.25	-
418	67492.53	121181.72	-
419	67498.57	121180.56	-
420	67505.9	121180.1	-
421	67518.34	121181.67	-
422	67531.26	121186.92	-
423	67536.56	121190.28	-
424	67545.7	121198.86	-
425	67553.55	121211.19	-
426	67557.19	121221.66	-
427	67558.72	121235.05	-
428	67557.58	121245.87	-
429	67555.27	121258	-
430	67562.01	121258.06	-
431	67573.86	121255.44	-
432	67583.67	121255.04	-
433	67593.21	121255.7	-
434	67607.6	121258.86	-
435	67618.68	121262.79	-
436	67627.62	121267.38	-
437	67641.33	121278.05	-
438	67648.58	121285.19	-
2454			
 ДОКУМЕНТ ПОДПИСАН ЭЛЕКТРОННОЙ ПОДПИСЬЮ Владелец: ФЕДЕРАЛЬНАЯ СЛУЖБА ГОСУДАРСТВЕННОЙ РЕГИСТРАЦИИ, КАДАСТРА И КАРТОГРАФИИ Действителен с 17.05.2022 по 10.08.2023			
полное наименование должности			инициалы, фамилия

Земельный участок		вид объекта недвижимости		Всего листов выписки: 842	
Лист № 448 раздела 4.2	Всего листов раздела 4.2: 580	Всего разделов: 8			
28.10.2022г. № КУВИ-001/2022-191121903					
Кадастровый номер: 78:42:0016202:7					
439	67655.3	121295.77	-	-	-
440	67659.17	121307.69	-	-	-
441	67659.9	121321.63	-	-	-
442	67657.55	121333.94	-	-	-
443	67652.22	121345.28	-	-	-
444	67644.23	121354.94	-	-	-
445	67637	121360.59	-	-	-
446	67628.74	121365.17	-	-	-
447	67619.73	121368.03	-	-	-
448	67624.21	121374.96	-	-	-
449	67629.99	121386.08	-	-	-
450	67633.72	121395.46	-	-	-
451	67636	121408.67	-	-	-
452	67635.22	121421.18	-	-	-
453	67631.94	121431.78	-	-	-
454	67628.9	121437.88	-	-	-
455	67629.32	121445.59	-	-	-
456	67628.12	121456.05	-	-	-
457	67626.73	121463.02	-	-	-
458	67627.73	121467.06	-	-	-
459	67630.7	121473.53	-	-	-
460	67633.7	121484.62	-	-	-
461	67634.81	121501.37	-	-	-
462	67634.13	121512.8	-	-	-
463	67636.02	121519.56	-	-	-
464	67637.21	121525.96	-	-	-
465	67645.33	121536.68	-	-	-
466	67654.53	121549.33	-	-	-
467	67658.81	121556.41	-	-	-
468	67665.4	121561.52	-	-	-
469	67673.39	121571.18	-	-	-
470	67679.01	121582.26	-	-	-
471	67681.69	121592.51	-	-	-
2455					
ДОКУМЕНТ ПОДПИСАН ЭЛЕКТРОННОЙ ПОДПИСЬЮ					
Сертификат: 64575127400433833109200328139839306360					
Владелец: ФЕДЕРАЛЬНАЯ СЛУЖБА ГОСУДАРСТВЕННОЙ РЕГИСТРАЦИИ, КАДАСТРА И КАРТОГРАФИИ					
Действителен: с 17.05.2022 по 10.08.2023					
полное наименование должности					
инициалы, фамилия					

Земельный участок		вид объекта недвижимости		Всего листов выписки: 842	
Лист № 449 раздела 4.2	Всего листов раздела 4.2: 580	Всего разделов: 8			
28.10.2022г. № КУВИ-001/2022-191121903					
Кадастровый номер: 78:42:0016202:7					
472	67684.19	121599.23	-	-	-
473	67686.15	121606.22	-	-	-
474	67691.47	121618.14	-	-	-
475	67693.45	121628.53	-	-	-
476	67693.78	121636.83	-	-	-
477	67695.02	121640.45	-	-	-
478	67702.14	121648.41	-	-	-
479	67708.19	121659.18	-	-	-
480	67710.9	121664.06	-	-	-
481	67701.09	121663.31	-	-	-
482	67694.05	121661.5	-	-	-
483	67680.22	121661.6	-	-	-
484	67673.4	121663.77	-	-	-
485	67672.91	121663.87	-	-	-
486	67671.03	121664.44	-	-	-
487	67670.01	121664.84	-	-	-
488	67668.25	121665.4	-	-	-
489	67666.8	121666.39	-	-	-
490	67665.74	121667.02	-	-	-
491	67664.13	121668.15	-	-	-
492	67663.63	121668.57	-	-	-
493	67660.06	121671.01	-	-	-
494	67653.74	121669.65	-	-	-
495	67650.63	121665.75	-	-	-
496	67648.49	121659.38	-	-	-
497	67647.2	121655.04	-	-	-
498	67646.14	121652.36	-	-	-
499	67643.47	121644.41	-	-	-
500	67643.81	121634.96	-	-	-
501	67643.62	121632.63	-	-	-
502	67639.05	121624.38	-	-	-
503	67637.07	121615.93	-	-	-
504	67635.43	121611.3	-	-	-
2456					
ДОКУМЕНТ ПОДПИСАН					
ЭЛЕКТРОННОЙ ПОДПИСЬЮ					
Сертификат: 64575127400433833109200328139839306360					
Владелец: ФЕДЕРАЛЬНАЯ СЛУЖБА ГОСУДАРСТВЕННОЙ					
РЕГИСТРАЦИИ, КАДАСТРА И КАРТОГРАФИИ					
Действителен с 17.05.2022 по 10.08.2023					
ИНИЦИАЛЫ, ФАМИЛИЯ					
ПОЛНОЕ НАИМЕНОВАНИЕ ДОЛЖНОСТИ					

Земельный участок		вид объекта недвижимости		Всего листов выписки: 842	
Лист № 450 раздела 4.2	Всего листов раздела 4.2: 580	Всего разделов: 8			
28.10.2022г. № КУВИ-001/2022-191121903					
Кадастровый номер: 78:42:0016202:7					
505	67632.72	121605.82	-	-	-
506	67632.26	121603.02	-	-	-
507	67632.38	121600.32	-	-	-
508	67631.17	121597.97	-	-	-
509	67621.95	121595.35	-	-	-
510	67619.75	121594.19	-	-	-
511	67618.03	121590.95	-	-	-
512	67616.44	121583.05	-	-	-
513	67613.59	121578.03	-	-	-
514	67608.5	121572.05	-	-	-
515	67603.04	121563.37	-	-	-
516	67593.95	121551.85	-	-	-
517	67590.45	121545.68	-	-	-
518	67589.52	121543.75	-	-	-
519	67588.01	121537.51	-	-	-
520	67587.75	121532.57	-	-	-
521	67586.6	121528.32	-	-	-
522	67582.65	121519.81	-	-	-
523	67581.2	121514.07	-	-	-
524	67581.65	121511.19	-	-	-
525	67582.85	121510.18	-	-	-
526	67584.19	121507.87	-	-	-
527	67584.69	121505.65	-	-	-
528	67584.83	121502.79	-	-	-
529	67584.57	121493.9	-	-	-
530	67584.19	121491.89	-	-	-
531	67582.76	121489.06	-	-	-
532	67575.9	121459.96	-	-	-
533	67576.51	121456.89	-	-	-
534	67578.49	121449.97	-	-	-
535	67579.3	121443.37	-	-	-
536	67578.73	121441.08	-	-	-
537	67577.58	121439.11	-	-	-
2457					
ДОКУМЕНТ ПОДПИСАН					
ЭЛЕКТРОННОЙ ПОДПИСЬЮ					
Сертификат: 64575127400433833109200328139839306360					
Владелец: ФЕДЕРАЛЬНАЯ СЛУЖБА ГОСУДАРСТВЕННОЙ					
РЕГИСТРАЦИИ, КАДАСТРА И КАРТОГРАФИИ					
Действителен: с 17.05.2022 по 10.08.2023					
ИНИЦИАЛЫ, ФАМИЛИЯ					
ПОЛНОЕ НАИМЕНОВАНИЕ ДОЛЖНОСТИ					

Земельный участок		вид объекта недвижимости		Всего листов выписки: 842	
Лист № 451 раздела 4.2	Всего листов раздела 4.2: 580	Всего разделов: 8			
28.10.2022г. № КУВИ-001/2022-191121903					
Кадастровый номер: 78:42:0016202:7					
538	67578.54	121434.22	-	-	-
539	67578.07	121430.54	-	-	-
540	67575.15	121427.36	-	-	-
541	67571.45	121426.36	-	-	-
542	67571.91	121420.47	-	-	-
543	67570.39	121419.87	-	-	-
544	67570.87	121418.57	-	-	-
545	67570.5	121418.45	-	-	-
546	67568.62	121423.51	-	-	-
547	67568.41	121425.59	-	-	-
548	67565.33	121425.4	-	-	-
549	67563.11	121425.84	-	-	-
550	67561.2	121428	-	-	-
551	67559.22	121440.36	-	-	-
552	67558.58	121441.4	-	-	-
553	67556.1	121453.96	-	-	-
554	67555.52	121455.91	-	-	-
555	67553.55	121463.56	-	-	-
556	67553.9	121469.02	-	-	-
557	67555.94	121476	-	-	-
558	67557.45	121484.84	-	-	-
559	67559.36	121492.7	-	-	-
560	67560	121499.56	-	-	-
561	67560.28	121508.86	-	-	-
562	67565.7	121527.85	-	-	-
563	67568.25	121534.35	-	-	-
564	67569.21	121539.17	-	-	-
565	67571.11	121551.68	-	-	-
566	67572.76	121555.37	-	-	-
567	67575.58	121559.15	-	-	-
568	67579.04	121562	-	-	-
569	67593.95	121582.15	-	-	-
570	67601.68	121599.17	-	-	-
2458					
 ДОКУМЕНТ ПОДПИСАН ЭЛЕКТРОННОЙ ПОДПИСЬЮ Владелец: ФЕДЕРАЛЬНАЯ СЛУЖБА ГОСУДАРСТВЕННОЙ РЕГИСТРАЦИИ, КАДАСТРА И КАРТОГРАФИИ Действителен с 17.05.2022 по 10.08.2023					
полное наименование должности					
инициалы, фамилия					

Земельный участок		вид объекта недвижимости		Всего листов выписки: 842	
Лист № 452 раздела 4.2	Всего листов раздела 4.2: 580	Всего разделов: 8			
28.10.2022г. № КУВИ-001/2022-191121903					
Кадастровый номер: 78:42:0016202:7					
571	67602	121600.11	-	-	-
572	67602.25	121600.42	-	-	-
573	67602.25	121600.43	-	-	-
574	67618.99	121636.25	-	-	-
575	67625.54	121651.96	-	-	-
576	67624.89	121652.3	-	-	-
577	67624.89	121654.67	-	-	-
578	67632.13	121667.76	-	-	-
579	67633.05	121669.95	-	-	-
580	67633.71	121672.19	-	-	-
581	67635.05	121674.75	-	-	-
582	67640.38	121687.54	-	-	-
583	67642.78	121690.23	-	-	-
584	67643.63	121691.3	-	-	-
585	67644.36	121692.46	-	-	-
586	67644.96	121693.69	-	-	-
587	67645.42	121694.98	-	-	-
588	67645.74	121696.31	-	-	-
589	67645.92	121697.67	-	-	-
590	67645.95	121699.04	-	-	-
591	67645.83	121700.41	-	-	-
592	67645.56	121701.75	-	-	-
593	67645.15	121703.06	-	-	-
594	67644.6	121704.31	-	-	-
595	67643.92	121705.5	-	-	-
596	67643.11	121706.61	-	-	-
597	67642.19	121707.62	-	-	-
598	67641.17	121708.53	-	-	-
599	67640.05	121709.32	-	-	-
600	67639.81	121709.46	-	-	-
601	67639.62	121709.46	-	-	-
602	67636.5	121707.94	-	-	-
603	67626.77	121706.48	-	-	-
2459					
ДОКУМЕНТ ПОДПИСАН ЭЛЕКТРОННОЙ ПОДПИСЬЮ					
Владелец: ФЕДЕРАЛЬНАЯ СЛУЖБА ГОСУДАРСТВЕННОЙ РЕГИСТРАЦИИ, КАДАСТРА И КАРТОГРАФИИ					
Сертификат: 64575127400433833109200328139839306360					
Действителен: с 17.05.2022 по 10.08.2023					
ИНИЦИАЛЫ, ФАМИЛИЯ					
ПОЛНОЕ НАИМЕНОВАНИЕ ДОЛЖНОСТИ					

Земельный участок		вид объекта недвижимости		Всего листов выписки: 842	
Лист № 453 раздела 4.2	Всего листов раздела 4.2: 580	Всего разделов: 8			
28.10.2022г. № КУВИ-001/2022-191121903					
Кадастровый номер: 78:42:0016202:7					
604	67623.3	121706.27	-	-	-
605	67616.94	121706.64	-	-	-
606	67612.39	121707.55	-	-	-
607	67609.9	121708.33	-	-	-
608	67608.43	121708.63	-	-	-
609	67606.17	121709.24	-	-	-
610	67603.95	121709.98	-	-	-
611	67601.78	121710.86	-	-	-
612	67599.66	121711.88	-	-	-
613	67597.62	121713.01	-	-	-
614	67595.65	121714.28	-	-	-
615	67595.02	121714.38	-	-	-
616	67594.42	121714.61	-	-	-
617	67593.9	121714.97	-	-	-
618	67593.46	121715.44	-	-	-
619	67593.14	121715.99	-	-	-
620	67592.94	121716.59	-	-	-
621	67592.92	121716.77	-	-	-
622	67592.72	121716.93	-	-	-
623	67589.33	121718.73	-	-	-
624	67584.76	121720.22	-	-	-
625	67585.27	121721.83	-	-	-
626	67588.21	121720.9	-	-	-
627	67591.62	121721.14	-	-	-
628	67593.47	121722.16	-	-	-
629	67597.54	121721.92	-	-	-
630	67605.48	121718.24	-	-	-
631	67612.66	121716.27	-	-	-
632	67618.47	121715.38	-	-	-
633	67622.65	121716.02	-	-	-
634	67627.85	121718.02	-	-	-
635	67632.79	121721.2	-	-	-
636	67643.53	121729.62	-	-	-
2460					
ДОКУМЕНТ ПОДПИСАН ЭЛЕКТРОННОЙ ПОДПИСЬЮ Владелец: ФЕДЕРАЛЬНАЯ СЛУЖБА ГОСУДАРСТВЕННОЙ РЕГИСТРАЦИИ, КАДАСТРА И КАРТОГРАФИИ Действителен с 17.05.2022 по 10.08.2023					
полное наименование должности					
инициалы, фамилия					



Земельный участок		вид объекта недвижимости		Всего листов выписки: 842	
Лист № 454 раздела 4.2	Всего листов раздела 4.2: 580	Всего разделов: 8			
28.10.2022г. № КУВИ-001/2022-191121903					
Кадастровый номер: 78:42:0016202:7					
637	67644.27	121730.73	-	-	-
638	67660.04	121743.39	-	-	-
639	67660.14	121743.78	-	-	-
640	67664.58	121752.07	-	-	-
641	67668.15	121755.91	-	-	-
642	67670.15	121759.1	-	-	-
643	67672.53	121761.46	-	-	-
644	67672.97	121761.98	-	-	-
645	67674.73	121763.83	-	-	-
646	67676.59	121765.58	-	-	-
647	67678.55	121767.22	-	-	-
648	67680.61	121768.74	-	-	-
649	67682.75	121770.14	-	-	-
650	67684.97	121771.41	-	-	-
651	67687.26	121772.55	-	-	-
652	67689.61	121773.55	-	-	-
653	67692.01	121774.42	-	-	-
654	67694.47	121775.15	-	-	-
655	67696.96	121775.73	-	-	-
656	67699.48	121776.17	-	-	-
657	67724.16	121791.89	-	-	-
658	67739.79	121803.09	-	-	-
659	67746.3	121806.41	-	-	-
660	67748.39	121807.32	-	-	-
661	67755.5	121811.85	-	-	-
662	67757.58	121814.27	-	-	-
663	67759.77	121816.6	-	-	-
664	67762.08	121818.82	-	-	-
665	67764.48	121820.92	-	-	-
666	67766.99	121822.91	-	-	-
667	67769.59	121824.77	-	-	-
668	67772.28	121826.5	-	-	-
669	67773.4	121827.15	-	-	-
2461					
ДОКУМЕНТ ПОДПИСАН ЭЛЕКТРОННОЙ ПОДПИСЬЮ					
Сертификат: 64575127400433833109200328139839306360					
Владелец: ФЕДЕРАЛЬНАЯ СЛУЖБА ГОСУДАРСТВЕННОЙ РЕГИСТРАЦИИ, КАДАСТРА И КАРТОГРАФИИ					
Действителен: с 17.05.2022 по 10.08.2023					
ИНИЦИАЛЫ, ФАМИЛИЯ					
ПОЛНОЕ НАИМЕНОВАНИЕ ДОЛЖНОСТИ					

Земельный участок		вид объекта недвижимости		Всего листов выписки: 842	
Лист № 455 раздела 4.2		Всего листов раздела 4.2: 580		Всего разделов: 8	
28.10.2022г. № КУВИ-001/2022-191121903					
Кадастровый номер: 78:42:001 6202:7					
670	67773.84	121827.62	-	-	-
671	67780.97	121833.1	-	-	-
672	67789.31	121835.37	-	-	-
673	67792.25	121835.41	-	-	-
674	67793.46	121834.75	-	-	-
675	67795.25	121834.62	-	-	-
676	67802.74	121827.13	-	-	-
677	67803.05	121827.29	-	-	-
678	67803.73	121826.33	-	-	-
679	67806.01	121827.43	-	-	-
680	67806.73	121826.51	-	-	-
681	67804.27	121825.25	-	-	-
682	67804.17	121824.72	-	-	-
683	67804.25	121824.56	-	-	-
684	67803.85	121822.81	-	-	-
685	67804.19	121821.26	-	-	-
686	67809.85	121812.25	-	-	-
687	67809.82	121809.93	-	-	-
688	67808.65	121808.28	-	-	-
689	67803.96	121806.13	-	-	-
690	67800.5	121803.2	-	-	-
691	67798.27	121800.68	-	-	-
692	67796.7	121799.89	-	-	-
693	67791.9	121799.04	-	-	-
694	67787.24	121796.99	-	-	-
695	67783.1	121793.97	-	-	-
696	67772.3	121788.19	-	-	-
697	67769.15	121784.95	-	-	-
698	67766.65	121780	-	-	-
699	67761.88	121776.38	-	-	-
700	67752.36	121773.89	-	-	-
701	67744.57	121772.39	-	-	-
702	67740.52	121770.74	-	-	-
2462					



ДОКУМЕНТ ПОДПИСАН

ЭЛЕКТРОННОЙ ПОДПИСЬЮ

Сертификат: 64575127400433833109200328139839306360

Владелец: ФЕДЕРАЛЬНАЯ СЛУЖБА ГОСУДАРСТВЕННОЙ


РЕГИСТРАЦИИ, КАДАСТРА И КАРТОГРАФИИ

Действителен: с 17.05.2022 по 10.08.2023


ПОЛНОЕ НАИМЕНОВАНИЕ ДОЛЖНОСТИ


ИНИЦИАЛЫ, ФАМИЛИЯ


Земельный участок		вид объекта недвижимости		Всего листов выписки: 842	
Лист № 456 раздела 4.2	Всего листов раздела 4.2: 580	Всего разделов: 8			
28.10.2022г. № КУВИ-001/2022-191121903					
Кадастровый номер: 78:42:0016202:7					
703	67736.05	121767.7	-	-	-
704	67726.75	121758.4	-	-	-
705	67720.72	121753.56	-	-	-
706	67715.34	121751.7	-	-	-
707	67710.22	121752.23	-	-	-
708	67706.77	121751.91	-	-	-
709	67703.76	121750.95	-	-	-
710	67698.47	121748.53	-	-	-
711	67695.05	121746.15	-	-	-
712	67692.93	121743.27	-	-	-
713	67689.52	121740.04	-	-	-
714	67686.81	121735.5	-	-	-
715	67686.03	121731.36	-	-	-
716	67684.27	121726.75	-	-	-
717	67681.09	121722.79	-	-	-
718	67676.98	121718.77	-	-	-
719	67675.23	121716.24	-	-	-
720	67673.75	121713.31	-	-	-
721	67672.31	121710.03	-	-	-
722	67670.82	121704.93	-	-	-
723	67670.06	121694.15	-	-	-
724	67665.99	121685.99	-	-	-
725	67663.37	121682.03	-	-	-
726	67662.06	121678.33	-	-	-
727	67662.02	121674.1	-	-	-
728	67669.45	121669	-	-	-
729	67679.75	121665.95	-	-	-
730	67689.55	121664.2	-	-	-
731	67702.15	121667.2	-	-	-
732	67706.95	121670.5	-	-	-
733	67713.7	121673.5	-	-	-
734	67715.33	121673.03	-	-	-
735	67718.29	121680.97	-	-	-
2463					
ДОКУМЕНТ ПОДПИСАН					
ЭЛЕКТРОННОЙ ПОДПИСЬЮ					
Сертификат: 64575127400433833109200328139839306360					
Владелец: ФЕДЕРАЛЬНАЯ СЛУЖБА ГОСУДАРСТВЕННОЙ					
РЕГИСТРАЦИИ, КАДАСТРА И КАРТОГРАФИИ					
Действителен: с 17.05.2022 по 10.08.2023					
ИНИЦИАЛЫ, ФАМИЛИЯ					
ПОЛНОЕ НАИМЕНОВАНИЕ ДОЛЖНОСТИ					

Земельный участок		вид объекта недвижимости		Всего листов выписки: 842	
Лист № 457 раздела 4.2	Всего листов раздела 4.2: 580	Всего разделов: 8			
28.10.2022г. № КУВИ-001/2022-191121903					
Кадастровый номер: 78:42:001 6202:7					
736	67720.02	121691.41	-	-	-
737	67723.23	121695.4	-	-	-
738	67728.42	121703.47	-	-	-
739	67737.02	121706.29	-	-	-
740	67747.36	121711.25	-	-	-
741	67758.06	121719.42	-	-	-
742	67764.44	121725.38	-	-	-
743	67779.2	121729.47	-	-	-
744	67788.03	121733.76	-	-	-
745	67792.09	121736.54	-	-	-
746	67800.36	121743.07	-	-	-
747	67806.48	121749.77	-	-	-
748	67809.39	121751.54	-	-	-
749	67820.68	121755.98	-	-	-
750	67828.94	121761.19	-	-	-
751	67837.44	121767.38	-	-	-
752	67845.86	121774.89	-	-	-
753	67853.64	121785.83	-	-	-
754	67857.9	121796.51	-	-	-
755	67864.64	121801.72	-	-	-
756	67880.3	121819.43	-	-	-
757	67895.05	121838.71	-	-	-
758	67900.52	121847.93	-	-	-
759	67907.11	121854.66	-	-	-
760	67913.89	121862.7	-	-	-
1	67916.4	121865.87	-	-	-
1	68019.19	122047.54	-	-	-
2	68018.96	122047.4	-	-	-
3	68015.75	122045.52	-	-	-
4	68012.47	122043.75	-	-	-
5	68011.04	122043.04	-	-	-
6	68000	122030.37	-	-	-
7	67997.47	122027.55	-	-	-
2464					
 ДОКУМЕНТ ПОДПИСАН ЭЛЕКТРОННОЙ ПОДПИСЬЮ Сертификат: 64575127400433833109200328139839306360 Владелец: ФЕДЕРАЛЬНАЯ СЛУЖБА ГОСУДАРСТВЕННОЙ РЕГИСТРАЦИИ, КАДАСТРА И КАРТОГРАФИИ Действителен с 17.05.2022 по 10.08.2023					
полное наименование должности					
инициалы, фамилия					


Земельный участок		вид объекта недвижимости		Всего листов выписки: 842	
Лист № 458 раздела 4.2	Всего листов раздела 4.2: 580	Всего разделов: 8			
28.10.2022г. № КУВИ-001/2022-191121903					
Кадастровый номер: 78:42:001 6202:7					
8	67995.77	122025.41	-	-	-
9	67989.21	122016.98	-	-	-
10	67987.29	122016.46	-	-	-
11	67984.33	122013.64	-	-	-
12	67979.42	122010.22	-	-	-
13	67973.08	122007.05	-	-	-
14	67971.89	122006.7	-	-	-
15	67971.76	122006.4	-	-	-
16	67971.4	122005.23	-	-	-
17	67968.02	122002.91	-	-	-
18	67966.21	122003.53	-	-	-
19	67958.48	122000.23	-	-	-
20	67958.22	122000	-	-	-
21	67956.57	121997.33	-	-	-
22	67954.38	121994.8	-	-	-
23	67953.17	121991.07	-	-	-
24	67951.36	121987.94	-	-	-
25	67948.57	121985.65	-	-	-
26	67944.76	121982.98	-	-	-
27	67941.59	121980.06	-	-	-
28	67938.54	121974.22	-	-	-
29	67936.76	121967.37	-	-	-
30	67935.23	121963.94	-	-	-
31	67932.82	121961.27	-	-	-
32	67927.11	121958.48	-	-	-
33	67920.38	121955.71	-	-	-
34	67913.48	121951.53	-	-	-
35	67910.22	121947.56	-	-	-
36	67907.17	121941.97	-	-	-
37	67904	121935.24	-	-	-
38	67898.03	121926.35	-	-	-
39	67894.35	121923.72	-	-	-
40	67891.68	121920	-	-	-
2465					
ДОКУМЕНТ ПОДПИСАН ЭЛЕКТРОННОЙ ПОДПИСЬЮ					
Владелец: ФЕДЕРАЛЬНАЯ СЛУЖБА ГОСУДАРСТВЕННОЙ РЕГИСТРАЦИИ, КАДАСТРА И КАРТОГРАФИИ					
Сертификат: 64575127400433833109200328139839306360					
Действителен: с 17.05.2022 по 10.08.2023					
ИНИЦИАЛЫ, ФАМИЛИЯ					
ПОЛНОЕ НАИМЕНОВАНИЕ ДОЛЖНОСТИ					


Земельный участок		вид объекта недвижимости	
Лист № 459 раздела 4.2	Всего листов раздела 4.2: 580	Всего разделов: 8	Всего листов выписки: 842
28.10.2022г. № КУВИ-001/2022-191121903			
Кадастровый номер: 78:42:001 6202:7			
41	67889.65	121914.85	-
42	67887.08	121910.06	-
43	67881.25	121901.95	-
44	67877.2	121897.4	-
45	67873.12	121891.64	-
46	67869.9	121888.07	-
47	67868.15	121886.47	-
48	67867.06	121884.93	-
49	67862.01	121879.54	-
50	67856.88	121872.82	-
51	67855.03	121868.68	-
52	67848.93	121860.53	-
53	67841.77	121851.3	-
54	67829.98	121837.89	-
55	67827.47	121836.68	-
56	67825.27	121837.33	-
57	67825	121837.8	-
58	67822.99	121838.22	-
59	67820.79	121837.82	-
60	67819.6	121836.85	-
61	67814.88	121832.43	-
62	67813.76	121834.09	-
63	67820.93	121841.63	-
64	67821.14	121844.63	-
65	67822.2	121848.35	-
66	67822.14	121849.55	-
67	67824.24	121851.86	-
68	67825.59	121853.7	-
69	67829.71	121858.21	-
70	67832.49	121862.49	-
71	67835.37	121867.39	-
72	67836.24	121869.84	-
73	67836.46	121870.64	-
			2466
полное наименование должности			
 <p>ДОКУМЕНТ ПОДПИСАН ЭЛЕКТРОННОЙ ПОДПИСЬЮ Сертификат: 64575127400433833109200328139839306360 Владелец: ФЕДЕРАЛЬНАЯ СЛУЖБА ГОСУДАРСТВЕННОЙ РЕГИСТРАЦИИ, КАДАСТРА И КАРТОГРАФИИ Действителен с 17.05.2022 по 10.08.2023</p>			
			инициалы, фамилия


Земельный участок		вид объекта недвижимости		Всего листов выписки: 842	
Лист № 460 раздела 4.2	Всего листов раздела 4.2: 580	Всего разделов: 8			
28.10.2022г. № КУВИ-001/2022-191121903					
Кадастровый номер: 78:42:001 6202:7					
74	67836.75	121875.92	-	-	-
75	67836.42	121881.49	-	-	-
76	67837.04	121884.51	-	-	-
77	67837.49	121885.04	-	-	-
78	67837.5	121885.08	-	-	-
79	67839.52	121888.6	-	-	-
80	67842.97	121891.7	-	-	-
81	67843.74	121892.42	-	-	-
82	67850.76	121900.71	-	-	-
83	67852.74	121903.33	-	-	-
84	67854.63	121906.02	-	-	-
85	67856.42	121908.77	-	-	-
86	67858.12	121911.59	-	-	-
87	67859.71	121914.46	-	-	-
88	67861.21	121917.4	-	-	-
89	67864.12	121925.99	-	-	-
90	67866.07	121930.21	-	-	-
91	67866.13	121930.5	-	-	-
92	67866.37	121930.86	-	-	-
93	67867.77	121933.87	-	-	-
94	67869.13	121934.88	-	-	-
95	67869.18	121934.95	-	-	-
96	67873.57	121938.91	-	-	-
97	67877.26	121941.44	-	-	-
98	67884.44	121954.48	-	-	-
99	67884.54	121954.76	-	-	-
100	67884.97	121955.44	-	-	-
101	67889.26	121963.24	-	-	-
102	67890.63	121964.12	-	-	-
103	67891.03	121964.43	-	-	-
104	67892.31	121965.72	-	-	-
105	67893.07	121966.19	-	-	-
106	67893.12	121966.23	-	-	-
2467					
 ДОКУМЕНТ ПОДПИСАН ЭЛЕКТРОННОЙ ПОДПИСЬЮ Сертификат: 64575127400433833109200328139839306360 Владелец: ФЕДЕРАЛЬНАЯ СЛУЖБА ГОСУДАРСТВЕННОЙ РЕГИСТРАЦИИ, КАДАСТРА И КАРТОГРАФИИ Действителен с 17.05.2022 по 10.08.2023					
полное наименование должности					инициалы, фамилия

Земельный участок		вид объекта недвижимости		Всего листов выписки: 842	
Лист № 461 раздела 4.2	Всего листов раздела 4.2: 580	Всего разделов: 8			
28.10.2022г. № КУВИ-001/2022-191121903					
Кадастровый номер: 78:42:0016202:7					
107	67894.22	121967.44	-	-	-
108	67895.22	121968.73	-	-	-
109	67896.1	121970.11	-	-	-
110	67896.86	121971.55	-	-	-
111	67897.49	121973.06	-	-	-
112	67897.99	121974.61	-	-	-
113	67898.36	121976.2	-	-	-
114	67898.59	121977.82	-	-	-
115	67898.68	121979.45	-	-	-
116	67898.64	121981.09	-	-	-
117	67899.03	121981.9	-	-	-
118	67899.55	121982.63	-	-	-
119	67899.84	121982.93	-	-	-
120	67899.47	121983.93	-	-	-
121	67901.12	121987.75	-	-	-
122	67904.3	121988.51	-	-	-
123	67910.33	121988.45	-	-	-
124	67917.46	121988.95	-	-	-
125	67923.81	121993.4	-	-	-
126	67926.87	121997.97	-	-	-
127	67927.72	122000	-	-	-
128	67930.41	122003.78	-	-	-
129	67933.66	122008.44	-	-	-
130	67934.14	122011.23	-	-	-
131	67933.54	122013.77	-	-	-
132	67930.96	122018.27	-	-	-
133	67930.83	122020.96	-	-	-
134	67932.32	122022.29	-	-	-
135	67933.19	122023.07	-	-	-
136	67942.42	122023.97	-	-	-
137	67949.46	122025.21	-	-	-
138	67955.26	122027.9	-	-	-
139	67959.51	122031.26	-	-	-
2468					
 ДОКУМЕНТ ПОДПИСАН ЭЛЕКТРОННОЙ ПОДПИСЬЮ Сертификат: 64575127400433833109200328139839306360 Владелец: ФЕДЕРАЛЬНАЯ СЛУЖБА ГОСУДАРСТВЕННОЙ РЕГИСТРАЦИИ, КАДАСТРА И КАРТОГРАФИИ Действителен с 17.05.2022 по 10.08.2023					
ИНИЦИАЛЫ, ФАМИЛИЯ					
ПОЛНОЕ НАИМЕНОВАНИЕ ДОЛЖНОСТИ					



Земельный участок		вид объекта недвижимости	
Лист № 462 раздела 4.2	Всего листов раздела 4.2: 580	Всего разделов: 8	Всего листов выписки: 842
28.10.2022г. № КУВИ-001/2022-191121903			
Кадастровый номер: 78:42:001 6202:7			
140	67963.55	122034.45	-
141	67964.83	122036.15	-
142	67966.89	122039.13	-
143	67968.83	122042.19	-
144	67970.64	122045.32	-
145	67972.32	122048.52	-
146	67973.88	122051.79	-
147	67975.29	122055.12	-
148	67976.57	122058.51	-
149	67977.72	122061.95	-
150	67987.93	122073.46	-
151	67995.22	122079.94	-
152	68001.94	122090.96	-
153	68005.05	122097.29	-
154	68003.97	122099.22	-
155	68001.86	122102.14	-
156	68001.42	122102.37	-
157	68001.08	122102.73	-
158	68000.87	122103.18	-
159	68000.8	122103.67	-
160	68000.89	122104.16	-
161	68001.13	122104.6	-
162	68001.49	122104.94	-
163	68001.93	122105.16	-
164	68002.43	122105.22	-
165	68002.92	122105.14	-
166	68003.71	122104.46	-
167	68004.6	122103.91	-
168	68005.57	122103.5	-
169	68006.58	122103.25	-
170	68007.62	122103.15	-
171	68008.66	122103.2	-
172	68009.69	122103.42	-
2469			
 ДОКУМЕНТ ПОДПИСАН ЭЛЕКТРОННОЙ ПОДПИСЬЮ Владелец: ФЕДЕРАЛЬНАЯ СЛУЖБА ГОСУДАРСТВЕННОЙ РЕГИСТРАЦИИ, КАДАСТРА И КАРТОГРАФИИ Действителен: с 17.05.2022 по 10.08.2023			
полное наименование должности			инициалы, фамилия

Земельный участок		вид объекта недвижимости		Всего листов выписки: 842	
Лист № 463 раздела 4.2	Всего листов раздела 4.2: 580	Всего разделов: 8			
28.10.2022г. № КУВИ-001/2022-191121903					
Кадастровый номер: 78:42:001 6202:7					
173	68010.67	122103.78	-	-	-
174	68011.58	122104.29	-	-	-
175	68012.41	122104.94	-	-	-
176	68013.13	122105.7	-	-	-
177	68013.03	122107.76	-	-	-
178	68013.08	122109.82	-	-	-
179	68013.28	122111.88	-	-	-
180	68013.63	122113.92	-	-	-
181	68014.13	122115.92	-	-	-
182	68014.77	122117.88	-	-	-
183	68015.56	122119.8	-	-	-
184	68023.66	122131.23	-	-	-
185	68024.12	122132.78	-	-	-
186	68024.43	122134.38	-	-	-
187	68024.59	122136	-	-	-
188	68024.59	122137.63	-	-	-
189	68024.43	122139.25	-	-	-
190	68024.12	122140.85	-	-	-
191	68023.66	122142.41	-	-	-
192	68023.3	122143.09	-	-	-
193	68023.07	122143.83	-	-	-
194	68022.97	122144.6	-	-	-
195	68023.01	122145.37	-	-	-
196	68023.18	122146.12	-	-	-
197	68023.48	122146.84	-	-	-
198	68023.9	122147.48	-	-	-
199	68024.43	122148.05	-	-	-
200	68025.05	122148.51	-	-	-
201	68025.74	122148.86	-	-	-
202	68026.49	122149.08	-	-	-
203	68027.26	122149.17	-	-	-
204	68030.95	122145.97	-	-	-
205	68038.32	122146.05	-	-	-
2470					
 ДОКУМЕНТ ПОДПИСАН ЭЛЕКТРОННОЙ ПОДПИСЬЮ Сертификат: 64575127400433833109200328139839306360 Владелец: ФЕДЕРАЛЬНАЯ СЛУЖБА ГОСУДАРСТВЕННОЙ РЕГИСТРАЦИИ, КАДАСТРА И КАРТОГРАФИИ Действителен с 17.05.2022 по 10.08.2023					
полное наименование должности				инициалы, фамилия	

Земельный участок		вид объекта недвижимости	
Лист № 464 раздела 4.2	Всего листов раздела 4.2: 580	Всего разделов: 8	Всего листов выписки: 842
28.10.2022г. № КУВИ-001/2022-191121903			
Кадастровый номер: 78:42:001 6202:7			
206	68040.35	122144.68	-
207	68040.33	122143.93	-
208	68039.6	122142.02	-
209	68040.84	122141.81	-
210	68042.04	122141.45	-
211	68043.19	122140.95	-
212	68044.27	122140.3	-
213	68045.26	122139.52	-
214	68046.14	122138.62	-
215	68046.9	122137.62	-
216	68046.95	122137.59	-
217	68048.89	122137.08	-
218	68050.8	122136.21	-
219	68057.13	122132.58	-
220	68064.28	122128.95	-
221	68065.82	122130.14	-
222	68066.52	122129.79	-
223	68066.88	122129.61	-
224	68067.74	122129.18	-
225	68067.57	122126.91	-
226	68076.42	122119.95	-
227	68076.72	122117.28	-
228	68074.84	122112.04	-
229	68072.13	122108.44	-
230	68065.54	122106.08	-
231	68061.23	122102.8	-
232	68053.3	122094.34	-
233	68044.34	122083.82	-
234	68041.13	122079.32	-
235	68037.13	122072.37	-
236	68031.98	122060.03	-
237	68030.94	122056.21	-
238	68029.42	122054	-
2471			
 ДОКУМЕНТ ПОДПИСАН ЭЛЕКТРОННОЙ ПОДПИСЬЮ Владелец: ФЕДЕРАЛЬНАЯ СЛУЖБА ГОСУДАРСТВЕННОЙ РЕГИСТРАЦИИ, КАДАСТРА И КАРТОГРАФИИ Действителен с 17.05.2022 по 10.08.2023			
полное наименование должности			инициалы, фамилия

Земельный участок		вид объекта недвижимости		Всего листов выписки: 842	
Лист № 465 раздела 4.2	Всего листов раздела 4.2: 580	Всего разделов: 8			
28.10.2022г. № КУВИ-001/2022-191121903					
Кадастровый номер: 78:42:001 6202:7					
239	68026.99	122051.8	-	-	-
240	68022.59	122048.97	-	-	-
1	68019.19	122047.54	-	-	-
1	67551.36	121358.43	-	-	-
2	67551.32	121358.32	-	-	-
3	67550.49	121355.72	-	-	-
4	67550.48	121355.69	-	-	-
5	67549.79	121353.03	-	-	-
6	67549.24	121350.33	-	-	-
7	67548.84	121347.6	-	-	-
8	67548.59	121344.85	-	-	-
9	67548.5	121342.1	-	-	-
10	67548.53	121340.59	-	-	-
11	67551.62	121335.24	-	-	-
12	67551.41	121329.71	-	-	-
13	67552.16	121328.34	-	-	-
14	67554.97	121324.67	-	-	-
15	67559.02	121322.56	-	-	-
16	67562.44	121321.39	-	-	-
17	67564.3	121319.8	-	-	-
18	67570.56	121315.96	-	-	-
19	67580.9	121312.12	-	-	-
20	67591.85	121312.27	-	-	-
21	67592.19	121312.36	-	-	-
22	67592.69	121312.47	-	-	-
23	67593.21	121312.42	-	-	-
24	67593.26	121312.4	-	-	-
25	67599.21	121313.58	-	-	-
26	67608.79	121319.31	-	-	-
27	67610	121318.49	-	-	-
28	67610.06	121317.06	-	-	-
29	67600.42	121309.33	-	-	-
30	67595.16	121307.29	-	-	-
2472					
ДОКУМЕНТ ПОДПИСАН ЭЛЕКТРОННОЙ ПОДПИСЬЮ					
Владелец: ФЕДЕРАЛЬНАЯ СЛУЖБА ГОСУДАРСТВЕННОЙ РЕГИСТРАЦИИ, КАДАСТРА И КАРТОГРАФИИ					
Сертификат: 64575127400433833109200328139839306360					
Действителен: с 17.05.2022 по 10.08.2023					
ИНИЦИАЛЫ, ФАМИЛИЯ					
ПОЛНОЕ НАИМЕНОВАНИЕ ДОЛЖНОСТИ					



ДОКУМЕНТ ПОДПИСАН


ЭЛЕКТРОННОЙ ПОДПИСЬЮ


Сертификат: 64575127400433833109200328139839306360

Владелец: ФЕДЕРАЛЬНАЯ СЛУЖБА ГОСУДАРСТВЕННОЙ

РЕГИСТРАЦИИ, КАДАСТРА И КАРТОГРАФИИ

Действителен: с 17.05.2022 по 10.08.2023

Земельный участок		вид объекта недвижимости		Всего листов выписки: 842	
Лист № 466 раздела 4.2	Всего листов раздела 4.2: 580	Всего разделов: 8			
28.10.2022г. № КУВИ-001/2022-191121903					
Кадастровый номер: 78:42:001 6202:7					
31	67586.94	121305.31	-	-	-
32	67580.81	121304.96	-	-	-
33	67563.25	121309.21	-	-	-
34	67560.84	121309.06	-	-	-
35	67559.3	121308.01	-	-	-
36	67557.68	121307.85	-	-	-
37	67551.93	121311.13	-	-	-
38	67544.1	121312.24	-	-	-
39	67540.3	121313.14	-	-	-
40	67538.29	121313.48	-	-	-
41	67537.11	121313.3	-	-	-
42	67535.84	121312.13	-	-	-
43	67532.82	121308.19	-	-	-
44	67528.5	121303.87	-	-	-
45	67526.1	121300.57	-	-	-
46	67523.73	121299.11	-	-	-
47	67519.24	121297.9	-	-	-
48	67516.82	121296.51	-	-	-
49	67511.87	121289.52	-	-	-
50	67509.2	121286.48	-	-	-
51	67505.14	121280.51	-	-	-
52	67502.09	121272.89	-	-	-
53	67501.64	121266.86	-	-	-
54	67502.64	121264.04	-	-	-
55	67503.87	121262.35	-	-	-
56	67507.2	121242.2	-	-	-
57	67508.72	121235.23	-	-	-
58	67508.44	121232.76	-	-	-
59	67507.17	121230.73	-	-	-
60	67505.9	121230.1	-	-	-
61	67504.84	121230.16	-	-	-
62	67503.37	121231.24	-	-	-
63	67502.7	121232.1	-	-	-
2473					
 ДОКУМЕНТ ПОДПИСАН ЭЛЕКТРОННОЙ ПОДПИСЬЮ Владелец: ФЕДЕРАЛЬНАЯ СЛУЖБА ГОСУДАРСТВЕННОЙ РЕГИСТРАЦИИ, КАДАСТРА И КАРТОГРАФИИ Действителен с 17.05.2022 по 10.08.2023					
полное наименование должности					инициалы, фамилия

Земельный участок		вид объекта недвижимости		Всего листов выписки: 842	
Лист № 467 раздела 4.2	Всего листов раздела 4.2: 580	Всего разделов: 8			
28.10.2022г. № КУВИ-001/2022-191121903					
Кадастровый номер: 78:42:001 6202:7					
64	67502.62	121232.12	-	-	-
65	67501.99	121232.39	-	-	-
66	67501.44	121232.78	-	-	-
67	67500.98	121233.29	-	-	-
68	67500.64	121233.88	-	-	-
69	67499.46	121236.68	-	-	-
70	67498.42	121239.53	-	-	-
71	67497.5	121242.43	-	-	-
72	67496.72	121245.36	-	-	-
73	67496.06	121248.33	-	-	-
74	67495.55	121251.32	-	-	-
75	67495.16	121254.34	-	-	-
76	67495.13	121254.78	-	-	-
77	67494.97	121255.42	-	-	-
78	67492.54	121261.07	-	-	-
79	67490.16	121263.49	-	-	-
80	67488.74	121263.97	-	-	-
81	67484.78	121262.04	-	-	-
82	67483.09	121261.76	-	-	-
83	67480.33	121262.23	-	-	-
84	67477.08	121261.59	-	-	-
85	67474.92	121259.9	-	-	-
86	67462.68	121247.27	-	-	-
87	67459.29	121245.11	-	-	-
88	67455.86	121243.72	-	-	-
89	67452.67	121241.53	-	-	-
90	67448.63	121237.98	-	-	-
91	67447.17	121237.22	-	-	-
92	67445.13	121235.46	-	-	-
93	67443.92	121234.89	-	-	-
94	67443.66	121234.81	-	-	-
95	67438.84	121230.11	-	-	-
96	67437.66	121230.36	-	-	-
2474					
 ДОКУМЕНТ ПОДПИСАН ЭЛЕКТРОННОЙ ПОДПИСЬЮ Сертификат: 64575127400433833109200328139839306360 Владелец: ФЕДЕРАЛЬНАЯ СЛУЖБА ГОСУДАРСТВЕННОЙ РЕГИСТРАЦИИ, КАДАСТРА И КАРТОГРАФИИ Действителен: с 17.05.2022 по 10.08.2023					
полное наименование должности					
инициалы, фамилия					

Земельный участок		вид объекта недвижимости	
Лист № 468 раздела 4.2	Всего листов раздела 4.2: 580	Всего разделов: 8	Всего листов выписки: 842
28.10.2022г. № КУВИ-001/2022-191121903			
Кадастровый номер:		78:42:001 6202:7	
97	67433.24	121234.82	-
98	67430.59	121232.95	-
99	67429.2	121234.87	-
100	67431.65	121236.73	-
101	67431.73	121237.42	-
102	67431.62	121237.52	-
103	67430.74	121238.52	-
104	67430	121239.62	-
105	67429.76	121240.08	-
106	67426.92	121243.24	-
107	67426.02	121245.35	-
108	67426.99	121247.5	-
109	67429.27	121249.83	-
110	67429.29	121249.88	-
111	67441.04	121263.95	-
112	67477.9	121293.15	-
113	67478.45	121295.39	-
114	67478.83	121302.94	-
115	67480.31	121305.69	-
116	67482.43	121307.75	-
117	67483.72	121310.83	-
118	67485.29	121314.22	-
119	67486.98	121317.54	-
120	67488.81	121320.79	-
121	67490.75	121323.97	-
122	67492.82	121327.08	-
123	67495	121330.1	-
124	67497.31	121333.04	-
125	67506.92	121338.38	-
126	67522.46	121366.29	-
127	67522.7	121366.88	-
128	67523.01	121367.27	-
129	67533.1	121385.39	-
			2475
полное наименование должности			инициалы, фамилия



ДОКУМЕНТ ПОДПИСАН


ЭЛЕКТРОННОЙ ПОДПИСЬЮ

Сертификат: 64575127400433833109200328139839306360


Владелец: ФЕДЕРАЛЬНАЯ СЛУЖБА ГОСУДАРСТВЕННОЙ


РЕГИСТРАЦИИ, КАДАСТРА И КАРТОГРАФИИ

Действителен: с 17.05.2022 по 10.08.2023

Земельный участок		вид объекта недвижимости	
Лист № 469 раздела 4.2	Всего листов раздела 4.2: 580	Всего разделов: 8	Всего листов выписки: 842
28.10.2022г. № КУВИ-001/2022-191121903			
Кадастровый номер: 78:42:001 6202:7			
130	67533.55	121385.88	-
131	67534.23	121388.44	-
132	67537.06	121392.35	-
133	67541.94	121395.77	-
134	67551.92	121401.82	-
135	67559.89	121405.18	-
136	67561.94	121406.12	-
137	67565.25	121407.47	-
138	67568.63	121408.68	-
139	67572.05	121409.74	-
140	67572.2	121413.82	-
141	67573.43	121414.47	-
142	67575.4	121410.62	-
143	67578.09	121411.22	-
144	67578.97	121411.39	-
145	67583.87	121413.88	-
146	67585.36	121413.51	-
147	67586.1	121411.81	-
148	67585.63	121409.14	-
149	67579.85	121398.03	-
150	67572.31	121389.71	-
151	67568.33	121384.03	-
152	67563.81	121375.62	-
153	67560.58	121370.57	-
154	67556.44	121366.86	-
1	67551.36	121358.43	-
1	67309.52	121141.81	-
2	67308.75	121142.09	-
3	67307.61	121144.81	-
4	67306.64	121145.13	-
5	67305.64	121145.31	-
6	67304.62	121145.35	-
7	67303.61	121145.25	-
2476			
полное наименование должности			инициалы, фамилия
 <p>ДОКУМЕНТ ПОДПИСАН ЭЛЕКТРОННОЙ ПОДПИСЬЮ Сертификат: 64575127400433833109200328139839306360 Владелец: ФЕДЕРАЛЬНАЯ СЛУЖБА ГОСУДАРСТВЕННОЙ РЕГИСТРАЦИИ, КАДАСТРА И КАРТОГРАФИИ Действителен: с 17.05.2022 по 10.08.2023</p>			



Земельный участок		вид объекта недвижимости		Всего листов выписки: 842	
Лист № 470 раздела 4.2	Всего листов раздела 4.2: 580	Всего разделов: 8			
28.10.2022г. № КУВИ-001/2022-191121903					
Кадастровый номер: 78:42:001 6202:7					
8	67302.62	121145.01	-	-	-
9	67301.68	121144.63	-	-	-
10	67300.79	121144.12	-	-	-
11	67299.99	121143.5	-	-	-
12	67299.28	121142.77	-	-	-
13	67298.68	121141.94	-	-	-
14	67298.2	121141.05	-	-	-
15	67297.86	121140.09	-	-	-
16	67297.65	121139.09	-	-	-
17	67297.58	121138.08	-	-	-
18	67297.65	121137.06	-	-	-
19	67297.86	121136.07	-	-	-
20	67298.22	121135.12	-	-	-
21	67298.15	121133.82	-	-	-
22	67297.95	121132.55	-	-	-
23	67297.62	121131.3	-	-	-
24	67297.16	121130.09	-	-	-
25	67296.59	121128.93	-	-	-
26	67295.9	121127.84	-	-	-
27	67295.1	121126.83	-	-	-
28	67294.2	121125.9	-	-	-
29	67293.2	121125.07	-	-	-
30	67292.14	121124.35	-	-	-
31	67287.84	121123.78	-	-	-
32	67286.8	121123.51	-	-	-
33	67285.74	121123.39	-	-	-
34	67284.68	121123.43	-	-	-
35	67283.63	121123.62	-	-	-
36	67283.47	121124.19	-	-	-
37	67283.47	121124.79	-	-	-
38	67283.62	121125.36	-	-	-
39	67283.9	121125.89	-	-	-
40	67284.31	121126.32	-	-	-
2477					
 ДОКУМЕНТ ПОДПИСАН ЭЛЕКТРОННОЙ ПОДПИСЬЮ Владелец: ФЕДЕРАЛЬНАЯ СЛУЖБА ГОСУДАРСТВЕННОЙ РЕГИСТРАЦИИ, КАДАСТРА И КАРТОГРАФИИ Действителен с 17.05.2022 по 10.08.2023					
полное наименование должности					инициалы, фамилия

Земельный участок		вид объекта недвижимости		Всего листов выписки: 842	
Лист № 471 раздела 4.2	Всего листов раздела 4.2: 580	Всего разделов: 8			
28.10.2022г. № КУВИ-001/2022-191121903					
Кадастровый номер: 78:42:001 6202:7					
41	67284.81	121126.64	-	-	-
42	67285.38	121126.82	-	-	-
43	67285.98	121126.86	-	-	-
44	67289.14	121128.48	-	-	-
45	67291.98	121129.45	-	-	-
46	67292.52	121129.9	-	-	-
47	67292.96	121130.45	-	-	-
48	67293.29	121131.07	-	-	-
49	67293.5	121131.75	-	-	-
50	67293.56	121132.46	-	-	-
51	67293.49	121133.16	-	-	-
52	67293.28	121133.83	-	-	-
53	67292.94	121134.46	-	-	-
54	67292.49	121135	-	-	-
55	67291.94	121135.45	-	-	-
56	67291.52	121136.79	-	-	-
57	67291.26	121138.17	-	-	-
58	67291.14	121139.57	-	-	-
59	67291.18	121140.97	-	-	-
60	67291.38	121142.36	-	-	-
61	67291.72	121143.72	-	-	-
62	67292.21	121145.04	-	-	-
63	67292.84	121146.3	-	-	-
64	67293.6	121147.48	-	-	-
65	67294.49	121148.57	-	-	-
66	67304.29	121153.52	-	-	-
67	67306.6	121156.58	-	-	-
68	67310.87	121161.38	-	-	-
69	67313.17	121162.73	-	-	-
70	67315.4	121164.2	-	-	-
71	67317.55	121165.78	-	-	-
72	67319.62	121167.47	-	-	-
73	67321.59	121169.27	-	-	-
2478					
 ДОКУМЕНТ ПОДПИСАН ЭЛЕКТРОННОЙ ПОДПИСЬЮ Владелец: ФЕДЕРАЛЬНАЯ СЛУЖБА ГОСУДАРСТВЕННОЙ РЕГИСТРАЦИИ, КАДАСТРА И КАРТОГРАФИИ Действителен с 17.05.2022 по 10.08.2023					
полное наименование должности					
инициалы, фамилия					


Земельный участок		вид объекта недвижимости		Всего листов выписки: 842	
Лист № 472 раздела 4.2	Всего листов раздела 4.2: 580	Всего разделов: 8			
28.10.2022г. № КУВИ-001/2022-191121903					
Кадастровый номер: 78:42:0016202:7					
74	67323.47	121171.17	-	-	-
75	67325.25	121173.16	-	-	-
76	67326.93	121175.24	-	-	-
77	67328.5	121177.41	-	-	-
78	67329.38	121178.05	-	-	-
79	67329.94	121178.89	-	-	-
80	67340.93	121187.84	-	-	-
81	67363.89	121211.08	-	-	-
82	67364.48	121215.16	-	-	-
83	67365.68	121216.42	-	-	-
84	67368.84	121216.8	-	-	-
85	67371.91	121218.87	-	-	-
86	67382.01	121227.92	-	-	-
87	67382.45	121228.34	-	-	-
88	67382.6	121228.44	-	-	-
89	67389.39	121234.52	-	-	-
90	67398.03	121236.66	-	-	-
91	67400.62	121237.6	-	-	-
92	67401.94	121238.08	-	-	-
93	67403.31	121238.43	-	-	-
94	67404.7	121238.65	-	-	-
95	67406.11	121238.73	-	-	-
96	67407.52	121238.66	-	-	-
97	67408.92	121238.46	-	-	-
98	67409.55	121238.31	-	-	-
99	67409.87	121238.31	-	-	-
100	67410.02	121238.19	-	-	-
101	67410.29	121238.13	-	-	-
102	67411.62	121237.66	-	-	-
103	67412.9	121237.06	-	-	-
104	67419.05	121227.97	-	-	-
105	67419.96	121227.86	-	-	-
106	67421.12	121226.29	-	-	-
					2479




ДОКУМЕНТ ПОДПИСАН  
ЭЛЕКТРОННОЙ ПОДПИСЬЮ  
Сертификат: 64575127400433833109200328139839306360  
Владелец: ФЕДЕРАЛЬНАЯ СЛУЖБА ГОСУДАРСТВЕННОЙ  
РЕГИСТРАЦИИ, КАДАСТРА И КАРТОГРАФИИ  
Действителен с 17.05.2022 по 10.08.2023

полное наименование должности

инициалы, фамилия

Земельный участок		вид объекта недвижимости		Всего листов выписки: 842	
Лист № 473 раздела 4.2		Всего листов раздела 4.2: 580		Всего разделов: 8	
28.10.2022г. № КУВИ-001/2022-191121903					
Кадастровый номер: 78:42:0016202:7					
107	67421.5	121224.34	-	-	-
108	67422.61	121222.7	-	-	-
109	67425.34	121219.94	-	-	-
110	67439.3	121196.48	-	-	-
111	67441.06	121191.26	-	-	-
112	67441.53	121190.24	-	-	-
113	67441.89	121189.14	-	-	-
114	67442.06	121188.28	-	-	-
115	67442.88	121185.85	-	-	-
116	67441.99	121182.44	-	-	-
117	67438.92	121181.54	-	-	-
118	67438.78	121181.71	-	-	-
119	67438.43	121181.6	-	-	-
120	67437.65	121181.51	-	-	-
121	67434.27	121185.6	-	-	-
122	67421.98	121208.22	-	-	-
123	67421.39	121209.39	-	-	-
124	67416.6	121215.33	-	-	-
125	67416.11	121215.69	-	-	-
126	67408.1	121213.56	-	-	-
127	67401.33	121209.28	-	-	-
128	67379	121193.14	-	-	-
129	67377.8	121192.13	-	-	-
130	67362.8	121176.49	-	-	-
131	67353	121154.87	-	-	-
132	67349.16	121151.06	-	-	-
133	67333.99	121144.23	-	-	-
134	67327.08	121142.83	-	-	-
135	67317.08	121138.46	-	-	-
136	67312.31	121134.61	-	-	-
137	67301.01	121111.31	-	-	-
138	67299.68	121111.66	-	-	-
139	67307.08	121135.2	-	-	-
2480					
полное наименование должности		ДОКУМЕНТ ПОДПИСАН		ИНИЦИАЛЫ, ФАМИЛИЯ	
		 Сертификат: 64575127400433833109200328139839306360 Владелец: ФЕДЕРАЛЬНАЯ СЛУЖБА ГОСУДАРСТВЕННОЙ РЕГИСТРАЦИИ, КАДАСТРА И КАРТОГРАФИИ Действителен с 17.05.2022 по 10.08.2023			

Земельный участок		вид объекта недвижимости		Всего листов выписки: 842	
Лист № 474 раздела 4.2		Всего листов раздела 4.2: 580		Всего разделов: 8	
28.10.2022г. № КУВИ-001/2022-191121903					
Кадастровый номер: 78:42:0016202:7					
1	67309.52	121141.81	-	-	-
1	68226.73	122157.26	-	-	-
2	68225.23	122157.29	-	-	-
3	68213.14	122158.9	-	-	-
4	68203.46	122157.07	-	-	-
5	68201.91	122156.29	-	-	-
6	68200.3	122155.64	-	-	-
7	68199.7	122155.46	-	-	-
8	68202.59	122154.91	-	-	-
1	68226.73	122157.26	-	-	-
1	68243.28	122157.48	-	-	-
2	68241.29	122156.94	-	-	-
3	68235.48	122157.07	-	-	-
4	68240.41	122156.07	-	-	-
5	68241.61	122156.39	-	-	-
1	68243.28	122157.48	-	-	-
1	68252.25	122162.9	-	-	-
2	68252.01	122162.85	-	-	-
3	68249.9	122159.29	-	-	-
4	68247.48	122158.63	-	-	-
5	68251.51	122158.69	-	-	-
6	68252.14	122160.05	-	-	-
1	68252.25	122162.9	-	-	-
1	68261.06	122164.41	-	-	-
2	68258.24	122163.05	-	-	-
3	68260.05	122161.93	-	-	-
4	68260.19	122163.11	-	-	-
5	68260.71	122163.88	-	-	-
1	68261.06	122164.41	-	-	-
1	68281.54	122177.63	-	-	-
2	68273.88	122173.65	-	-	-
3	68266.15	122167.36	-	-	-
4	68269.22	122169.13	-	-	-
2481					
 ДОКУМЕНТ ПОДПИСАН ЭЛЕКТРОННОЙ ПОДПИСЬЮ Владелец: ФЕДЕРАЛЬНАЯ СЛУЖБА ГОСУДАРСТВЕННОЙ РЕГИСТРАЦИИ, КАДАСТРА И КАРТОГРАФИИ Действителен с 17.05.2022 по 10.08.2023					
полное наименование должности					инициалы, фамилия

Земельный участок		вид объекта недвижимости		Всего листов выписки: 842	
Лист № 475 раздела 4.2		Всего листов раздела 4.2: 580		Всего разделов: 8	
28.10.2022г. № КУВИ-001/2022-191121903					
Кадастровый номер: 78:42:001 6202:7					
5	68271.64	122169.78	-	-	-
6	68276.28	122172.95	-	-	-
7	68281.82	122175.32	-	-	-
8	68282.07	122175.69	-	-	-
1	68281.54	122177.63	-	-	-
1	68282.24	122178.57	-	-	-
2	68284.23	122179.61	-	-	-
3	68283.57	122179.45	-	-	-
4	68282.26	122178.71	-	-	-
1	68282.24	122178.57	-	-	-
1	68299.97	122199.47	-	-	-
2	68299.17	122199.21	-	-	-
3	68294.82	122193.28	-	-	-
4	68291.79	122186.69	-	-	-
5	68287.38	122180.95	-	-	-
6	68288.93	122181.31	-	-	-
7	68291.97	122183.86	-	-	-
8	68293.34	122186.36	-	-	-
9	68294.2	122190.29	-	-	-
10	68295.56	122192.25	-	-	-
11	68297.21	122193.32	-	-	-
12	68297.17	122194.71	-	-	-
13	68298.72	122196.93	-	-	-
1	68299.97	122199.47	-	-	-
2482					



ДОКУМЕНТ ПОДПИСАН  
ЭЛЕКТРОННОЙ ПОДПИСЬЮ  
Сертификат: 64575127400433833109200328139839306360  
Владелец: ФЕДЕРАЛЬНАЯ СЛУЖБА ГОСУДАРСТВЕННОЙ  
РЕГИСТРАЦИИ, КАДАСТРА И КАРТОГРАФИИ  
Действителен с 17.05.2022 по 10.08.2023

ПОЛНОЕ НАИМЕНОВАНИЕ ДОЛЖНОСТИ

ИНИЦИАЛЫ, ФАМИЛИЯ

Земельный участок	
вид объекта недвижимости	
Лист № 476 раздела 4.2	Всего листов раздела 4.2: 580
Всего листов выписки: 842	
28.10.2022г. № КУВИ-001/2022-191121903	
Кадастровый номер: 78:42:0016202:7	

Сведения о характерных точках границы части (частей) земельного участка  
Учетный номер части: 78:42:0016202:7/90

Номер точки	Координаты, м		Описание закрепления на местности	Средняя квадратичная погрешность определения координат характерных точек границ земельного участка, м
	X	Y		
1	2	3	4	5
1	68260.79	122164.84	-	-
2	68264.38	122166.57	-	-
3	68273.6	122174.07	-	-
4	68281.45	122178.16	-	-
5	68281.8	122179.11	-	-
6	68283.37	122180.02	-	-
7	68286.36	122180.71	-	-
8	68286.7	122180.89	-	-
9	68291.36	122186.95	-	-
10	68294.39	122193.53	-	-
11	68298.86	122199.64	-	-
12	68300.12	122203.05	-	-
13	68278.66	122211.16	-	-
14	68272.33	122212.52	-	-
15	68258.29	122218.62	-	-
16	68251.94	122219.55	-	-
17	68241.96	122217.62	-	-
18	68237.56	122218.19	-	-
19	68225.82	122226.38	-	-
20	68211.39	122229.64	-	-
21	68195.69	122235.12	-	-
22	68187.78	122239.68	-	-
23	68175.97	122248.48	-	-
24	68172	122250.22	-	-
25	68154.48	122255.18	-	-
26	68137.37	122261.86	-	-
27	68125.97	122264.86	-	-



ДОКУМЕНТ ПОДПИСАН

ЭЛЕКТРОННОЙ ПОДПИСЬЮ

Сертификат: 64575127400433833109200328139839306360

Владелец: ФЕДЕРАЛЬНАЯ СЛУЖБА ГОСУДАРСТВЕННОЙ

РЕГИСТРАЦИИ, КАДАСТРА И КАРТОГРАФИИ

Действителен: с 17.05.2022 по 10.08.2023


полное наименование должности

инициалы, фамилия


2483

Земельный участок		вид объекта недвижимости		Всего листов выписки: 842	
Лист № 477 раздела 4.2	Всего листов раздела 4.2: 580	Всего разделов: 8			
28.10.2022г. № КУВИ-001/2022-191121903					
Кадастровый номер: 78:42:001 6202:7					
28	68118.24	122265.73	-	-	-
29	68107.67	122269.5	-	-	-
30	68091.06	122273.73	-	-	-
31	68073.8	122283.08	-	-	-
32	68055.11	122289.78	-	-	-
33	68036.94	122294.69	-	-	-
34	68020.96	122297.4	-	-	-
35	68014.87	122300.03	-	-	-
36	68005.24	122300.41	-	-	-
37	68001.18	122303.28	-	-	-
38	68000.06	122303.51	-	-	-
39	67977.89	122302.39	-	-	-
40	67963.77	122300.52	-	-	-
41	67944.08	122300.17	-	-	-
42	67929.53	122298.71	-	-	-
43	67914.24	122294.48	-	-	-
44	67906.35	122291.44	-	-	-
45	67889.18	122283.07	-	-	-
46	67866.8	122271.18	-	-	-
47	67825.26	122261.45	-	-	-
48	67806.54	122255.91	-	-	-
49	67788.01	122243.05	-	-	-
50	67770.1	122232.84	-	-	-
51	67754.42	122230.12	-	-	-
52	67733.67	122221.62	-	-	-
53	67718.38	122215.08	-	-	-
54	67711.71	122209.47	-	-	-
55	67703.23	122201.9	-	-	-
56	67679.66	122171.17	-	-	-
57	67670.73	122161.05	-	-	-
58	67670.27	122160.68	-	-	-
59	67667.59	122157.28	-	-	-
60	67649.06	122149.2	-	-	-
2484					
ДОКУМЕНТ ПОДПИСАН ЭЛЕКТРОННОЙ ПОДПИСЬЮ					
Владелец: ФЕДЕРАЛЬНАЯ СЛУЖБА ГОСУДАРСТВЕННОЙ РЕГИСТРАЦИИ, КАДАСТРА И КАРТОГРАФИИ					
Сертификат: 64575127400433833109200328139839306360					
Действителен: с 17.05.2022 по 10.08.2023					
ИНИЦИАЛЫ, ФАМИЛИЯ					
ПОЛНОЕ НАИМЕНОВАНИЕ ДОЛЖНОСТИ					



Земельный участок		вид объекта недвижимости	
Лист № 478 раздела 4.2	Всего листов раздела 4.2: 580	Всего разделов: 8	Всего листов выписки: 842
28.10.2022г. № КУВИ-001/2022-191121903			
Кадастровый номер: 78:42:001 6202:7			
61	67628.98	122145.64	-
62	67625.55	122147.46	-
63	67617.78	122150.37	-
64	67613.26	122151.32	-
65	67588.62	122151.01	-
66	67583.32	122152.26	-
67	67571.68	122154.87	-
68	67570.36	122155.31	-
69	67558.37	122158.13	-
70	67526.48	122166.23	-
71	67523.06	122166.93	-
72	67520.01	122167.9	-
73	67509.17	122170.74	-
74	67507.98	122170.61	-
75	67491.06	122163.5	-
76	67487.34	122156.65	-
77	67486.48	122155.88	-
78	67470.06	122137.54	-
79	67462.04	122123.53	-
80	67458.18	122119.28	-
81	67456.46	122116.62	-
82	67452.72	122113.28	-
83	67448.18	122108.28	-
84	67443.65	122105.17	-
85	67442.02	122103.71	-
86	67437.95	122101.25	-
87	67413.99	122084.79	-
88	67392.4	122073.57	-
89	67378.27	122063.99	-
90	67377.4	122063.6	-
91	67376.91	122063.25	-
92	67376.23	122063.07	-
93	67374.99	122062.51	-
2485			
 ДОКУМЕНТ ПОДПИСАН ЭЛЕКТРОННОЙ ПОДПИСЬЮ Сертификат: 64575127400433833109200328139839306360 Владелец: ФЕДЕРАЛЬНАЯ СЛУЖБА ГОСУДАРСТВЕННОЙ РЕГИСТРАЦИИ, КАДАСТРА И КАРТОГРАФИИ Действителен с 17.05.2022 по 10.08.2023			
полное наименование должности			инициалы, фамилия

Земельный участок		вид объекта недвижимости		Всего листов выписки: 842	
Лист № 479 раздела 4.2	Всего листов раздела 4.2: 580	Всего разделов: 8			
28.10.2022г. № КУВИ-001/2022-191121903					
Кадастровый номер: 78:42:001 6202:7					
94	67372.19	122062	-	-	-
95	67361.13	122059.08	-	-	-
96	67352.89	122054.51	-	-	-
97	67341.55	122053.1	-	-	-
98	67340.39	122053.16	-	-	-
99	67339.3	122054.34	-	-	-
100	67337.05	122055.51	-	-	-
101	67331.93	122054.45	-	-	-
102	67326.67	122052.9	-	-	-
103	67324.5	122052.02	-	-	-
104	67324	122052.12	-	-	-
105	67323.47	122051.96	-	-	-
106	67311.47	122053.6	-	-	-
107	67301.87	122054.36	-	-	-
108	67287.79	122051.24	-	-	-
109	67286.87	122050.8	-	-	-
110	67280.1	122045.11	-	-	-
111	67260.58	122028.46	-	-	-
112	67253.23	122021.06	-	-	-
113	67244.07	122001.77	-	-	-
114	67244.91	122000.02	-	-	-
115	67240.51	121979.3	-	-	-
116	67241.2	121970.95	-	-	-
117	67239.64	121960.75	-	-	-
118	67230.4	121946.28	-	-	-
119	67219	121932.25	-	-	-
120	67199.13	121913.5	-	-	-
121	67184.8	121901.92	-	-	-
122	67183.98	121901.11	-	-	-
123	67177.13	121896.93	-	-	-
124	67169.65	121890.7	-	-	-
125	67130.95	121865.8	-	-	-
126	67098.03	121855	-	-	-
2486					
ДОКУМЕНТ ПОДПИСАН					
ЭЛЕКТРОННОЙ ПОДПИСЬЮ					
Сертификат: 64575127400433833109200328139839306360					
Владелец: ФЕДЕРАЛЬНАЯ СЛУЖБА ГОСУДАРСТВЕННОЙ					
РЕГИСТРАЦИИ, КАДАСТРА И КАРТОГРАФИИ					
Действителен с 17.05.2022 по 10.08.2023					
ИНИЦИАЛЫ, ФАМИЛИЯ					
ПОЛНОЕ НАИМЕНОВАНИЕ ДОЛЖНОСТИ					

Земельный участок		вид объекта недвижимости	
Лист № 480 раздела 4.2	Всего листов раздела 4.2: 580	Всего разделов: 8	Всего листов выписки: 842
28.10.2022г. № КУВИ-001/2022-191121903			
Кадастровый номер: 78:42:001 6202:7			
127	67088.01	121855.85	-
128	67082.37	121857.26	-
129	67078.05	121848.79	-
130	67081.62	121838.46	-
131	67082.29	121836.75	-
132	67086.56	121828.73	-
133	67087.08	121826.65	-
134	67084.52	121824.7	-
135	67082.14	121826.43	-
136	67074.04	121838.82	-
137	67058.2	121835.95	-
138	67047.63	121836.03	-
139	67029.55	121838.05	-
140	67000	121843.4	-
141	66995.26	121842.75	-
142	66981.35	121846.7	-
143	66980.79	121846.83	-
144	66956.73	121851.12	-
145	66941.45	121855.92	-
146	66933.41	121857.78	-
147	66931.25	121859.13	-
148	66928.79	121859.9	-
149	66918.89	121866.85	-
150	66910.55	121872.05	-
151	66901.57	121876.42	-
152	66871.38	121880.43	-
153	66862.71	121881.22	-
154	66849.25	121877.39	-
155	66848.02	121876.83	-
156	66807.14	121839.42	-
157	66805.15	121838.52	-
158	66794.36	121831.84	-
159	66759.16	121828.4	-
2487			
 <b>ДОКУМЕНТ ПОДПИСАН</b> <b>ЭЛЕКТРОННОЙ ПОДПИСЬЮ</b> Владелец: ФЕДЕРАЛЬНАЯ СЛУЖБА ГОСУДАРСТВЕННОЙ РЕГИСТРАЦИИ, КАДАСТРА И КАРТОГРАФИИ Действителен с 17.05.2022 по 10.08.2023			
полное наименование должности			инициалы, фамилия

Земельный участок		вид объекта недвижимости		Всего листов выписки: 842	
Лист № 481 раздела 4.2	Всего листов раздела 4.2: 580	Всего разделов: 8			
28.10.2022г. № КУВИ-001/2022-191121903					
Кадастровый номер: 78:42:001 6202:7					
160	66733.67	121827.9	-	-	-
161	66712.34	121828.52	-	-	-
162	66711.43	121828.25	-	-	-
163	66709.46	121824.97	-	-	-
164	66709.43	121821.81	-	-	-
165	66714.64	121815.86	-	-	-
166	66720.8	121813.22	-	-	-
167	66729.3	121806.24	-	-	-
168	66738.43	121796.32	-	-	-
169	66765.97	121757.13	-	-	-
170	66775.46	121737.31	-	-	-
171	66777.05	121729.05	-	-	-
172	66775.82	121719.12	-	-	-
173	66772.98	121713.79	-	-	-
174	66772.89	121713.12	-	-	-
175	66772.33	121712.57	-	-	-
176	66770.96	121710	-	-	-
177	66754.51	121695.11	-	-	-
178	66754.24	121694.85	-	-	-
179	66754.2	121694.84	-	-	-
180	66754.03	121694.68	-	-	-
181	66751.76	121693.95	-	-	-
182	66741.16	121690.12	-	-	-
183	66737.85	121690.39	-	-	-
184	66734.13	121690.45	-	-	-
185	66730.26	121691.02	-	-	-
186	66724.36	121691.5	-	-	-
187	66711.25	121693.01	-	-	-
188	66690.05	121689.24	-	-	-
189	66674.54	121681.66	-	-	-
190	66669.06	121677.45	-	-	-
191	66667.39	121675.48	-	-	-
192	66658.09	121661.92	-	-	-
2488					
ДОКУМЕНТ ПОДПИСАН ЭЛЕКТРОННОЙ ПОДПИСЬЮ Владелец: ФЕДЕРАЛЬНАЯ СЛУЖБА ГОСУДАРСТВЕННОЙ РЕГИСТРАЦИИ, КАДАСТРА И КАРТОГРАФИИ Сертификат: 64575127400433833109200328139839306360 Действителен: с 17.05.2022 по 10.08.2023					
ИНИЦИАЛЫ, ФАМИЛИЯ					
ПОЛНОЕ НАИМЕНОВАНИЕ ДОЛЖНОСТИ					

Земельный участок		вид объекта недвижимости		Всего листов выписки: 842	
Лист № 482 раздела 4.2	Всего листов раздела 4.2: 580	Всего разделов: 8			
28.10.2022г. № КУВИ-001/2022-191121903					
Кадастровый номер: 78:42:0016202:7					
193	66640.83	121628.47	-	-	-
194	66640.55	121615.86	-	-	-
195	66641.41	121609.03	-	-	-
196	66643.01	121601.32	-	-	-
197	66644.1	121587.47	-	-	-
198	66644.6	121583.49	-	-	-
199	66646.32	121573.9	-	-	-
200	66646.08	121571.63	-	-	-
201	66646.08	121571.62	-	-	-
202	66646	121570.88	-	-	-
203	66636.63	121550.09	-	-	-
204	66629.81	121538.23	-	-	-
205	66627.95	121531.52	-	-	-
206	66626.72	121531.48	-	-	-
207	66626.53	121531.04	-	-	-
208	66619.07	121529.64	-	-	-
209	66613.54	121516.38	-	-	-
210	66613.4	121516.02	-	-	-
211	66613.37	121515.99	-	-	-
212	66612.98	121515.05	-	-	-
213	66611.37	121513.64	-	-	-
214	66605.01	121506.17	-	-	-
215	66593.64	121498.07	-	-	-
216	66588.21	121493.31	-	-	-
217	66584.69	121491.7	-	-	-
218	66583.21	121490.65	-	-	-
219	66575.63	121486.65	-	-	-
220	66568.91	121484.5	-	-	-
221	66559.83	121480.36	-	-	-
222	66536.83	121480.65	-	-	-
223	66536.22	121480.63	-	-	-
224	66536.04	121480.66	-	-	-
225	66529.24	121480.74	-	-	-
2489					
ДОКУМЕНТ ПОДПИСАН ЭЛЕКТРОННОЙ ПОДПИСЬЮ					
Владелец: ФЕДЕРАЛЬНАЯ СЛУЖБА ГОСУДАРСТВЕННОЙ РЕГИСТРАЦИИ, КАДАСТРА И КАРТОГРАФИИ					
Сертификат: 64575127400433833109200328139839306360					
Действителен: с 17.05.2022 по 10.08.2023					
ИНИЦИАЛЫ, ФАМИЛИЯ					
ПОЛНОЕ НАИМЕНОВАНИЕ ДОЛЖНОСТИ					



ДОКУМЕНТ ПОДПИСАН  
ЭЛЕКТРОННОЙ ПОДПИСЬЮ  
Владелец: ФЕДЕРАЛЬНАЯ СЛУЖБА ГОСУДАРСТВЕННОЙ  
РЕГИСТРАЦИИ, КАДАСТРА И КАРТОГРАФИИ  
Действителен: с 17.05.2022 по 10.08.2023


Земельный участок		вид объекта недвижимости		Всего листов выписки: 842	
Лист № 483 раздела 4.2	Всего листов раздела 4.2: 580	Всего разделов: 8			
28.10.2022г. № КУВИ-001/2022-191121903					
Кадастровый номер: 78:42:001 6202:7					
226	66524.64	121483.25	-	-	-
227	66509.31	121477.81	-	-	-
228	66504.64	121465.06	-	-	-
229	66504.78	121460.44	-	-	-
230	66509.13	121439.54	-	-	-
231	66509.17	121438.32	-	-	-
232	66509.39	121437.77	-	-	-
233	66510.45	121421.5	-	-	-
234	66509.73	121420.12	-	-	-
235	66509.74	121419.87	-	-	-
236	66504.58	121406.62	-	-	-
237	66502.19	121405.61	-	-	-
238	66502.18	121405.59	-	-	-
239	66502.04	121405.55	-	-	-
240	66494.61	121402.41	-	-	-
241	66482.24	121393.11	-	-	-
242	66453.05	121381.91	-	-	-
243	66447.31	121378.05	-	-	-
244	66441.82	121380.74	-	-	-
245	66413.23	121387.08	-	-	-
246	66402.33	121388.5	-	-	-
247	66392.05	121391.79	-	-	-
248	66384.42	121393.48	-	-	-
249	66376.16	121396.87	-	-	-
250	66370.71	121398.61	-	-	-
251	66349.72	121407.71	-	-	-
252	66316.71	121421.25	-	-	-
253	66299.46	121422.15	-	-	-
254	66266.55	121467.66	-	-	-
255	66264.81	121469.52	-	-	-
256	66268.74	121461.46	-	-	-
257	66265.02	121455.23	-	-	-
258	66263.42	121448.22	-	-	-
2490					
ДОКУМЕНТ ПОДПИСАН					
ЭЛЕКТРОННОЙ ПОДПИСЬЮ					
Владелец: ФЕДЕРАЛЬНАЯ СЛУЖБА ГОСУДАРСТВЕННОЙ					
РЕГИСТРАЦИИ, КАДАСТРА И КАРТОГРАФИИ					
Действителен: с 17.05.2022 по 10.08.2023					
Сертификат: 64575127400433833109200328139839306360					
Инициалы, фамилия					
Полное наименование должности					



ДОКУМЕНТ ПОДПИСАН  
ЭЛЕКТРОННОЙ ПОДПИСЬЮ  
Владелец: ФЕДЕРАЛЬНАЯ СЛУЖБА ГОСУДАРСТВЕННОЙ  
РЕГИСТРАЦИИ, КАДАСТРА И КАРТОГРАФИИ  
Действителен: с 17.05.2022 по 10.08.2023

Земельный участок		вид объекта недвижимости		Всего листов выписки: 842	
Лист № 484 раздела 4.2		Всего листов раздела 4.2: 580		Всего разделов: 8	
28.10.2022г. № КУВИ-001/2022-191121903		78:42:001 6202:7			
Кадастровый номер:					
259	66263.41	121445.82	-	-	-
260	66276.57	121387.72	-	-	-
261	66287.04	121380.75	-	-	-
262	66350.82	121352.74	-	-	-
263	66387.1	121340.88	-	-	-
264	66418.56	121335.97	-	-	-
265	66446.45	121329.07	-	-	-
266	66468.25	121334.07	-	-	-
267	66495.76	121345.37	-	-	-
268	66515.59	121357.41	-	-	-
269	66527.18	121362.29	-	-	-
270	66545.48	121380.59	-	-	-
271	66554.81	121398.44	-	-	-
272	66560.45	121421.5	-	-	-
273	66559.92	121431.23	-	-	-
274	66573.79	121433.57	-	-	-
275	66590.85	121439.02	-	-	-
276	66612.21	121449.92	-	-	-
277	66634.01	121465.44	-	-	-
278	66643.07	121473.75	-	-	-
279	66657.55	121492.82	-	-	-
280	66671.25	121506.52	-	-	-
281	66691.58	121550.34	-	-	-
282	66695.72	121565.61	-	-	-
283	66695.53	121582.74	-	-	-
284	66690.61	121618	-	-	-
285	66693.67	121625.38	-	-	-
286	66704.06	121640.55	-	-	-
287	66711.46	121643.23	-	-	-
288	66740.51	121640.35	-	-	-
289	66755.76	121642.73	-	-	-
290	66769.28	121647.06	-	-	-
291	66779.03	121651.38	-	-	-

2491



ДОКУМЕНТ ПОДПИСАН  
ЭЛЕКТРОННОЙ ПОДПИСЬЮ  
Сертификат: 64575127400433833109200328139839306360  
Владелец: ФЕДЕРАЛЬНАЯ СЛУЖБА ГОСУДАРСТВЕННОЙ  
РЕГИСТРАЦИИ, КАДАСТРА И КАРТОГРАФИИ  
Действителен с 17.05.2022 по 10.08.2023

полное наименование должности

инициалы, фамилия

Земельный участок		вид объекта недвижимости	
Лист № 485 раздела 4.2	Всего листов раздела 4.2: 580	Всего разделов: 8	Всего листов выписки: 842
28.10.2022г. № КУВИ-001/2022-191121903			
Кадастровый номер: 78:42:0016202:7			
292	66787.58	121657.61	-
293	66804.51	121672.93	-
294	66814.26	121685	-
295	66819.95	121695.61	-
296	66825.44	121712.97	-
297	66827.05	121729.05	-
298	66824.56	121746.76	-
299	66820.56	121758.9	-
300	66807.59	121784.76	-
301	66819.36	121788.54	-
302	66834.04	121797.6	-
303	66852.89	121814.43	-
304	66854.37	121820	-
305	66855.27	121824.46	-
306	66856.81	121832.77	-
307	66857.93	121834.97	-
308	66859.19	121837.09	-
309	66860.58	121839.14	-
310	66862.09	121841.1	-
311	66863.72	121842.96	-
312	66865.45	121844.72	-
313	66867.3	121846.38	-
314	66869.23	121847.91	-
315	66871.26	121849.33	-
316	66873.37	121850.62	-
317	66875.56	121851.77	-
318	66877.81	121852.8	-
319	66880.12	121853.68	-
320	66882.48	121854.42	-
321	66884.88	121855.02	-
322	66887.31	121855.47	-
323	66889.77	121855.77	-
324	66891.69	121855.89	-
			2492
ПОЛНОЕ НАИМЕНОВАНИЕ ДОЛЖНОСТИ			ИНИЦИАЛЫ, ФАМИЛИЯ



ДОКУМЕНТ ПОДПИСАН

ЭЛЕКТРОННОЙ ПОДПИСЬЮ


Сертификат: 64575127400433833109200328139839306360


Владелец: ФЕДЕРАЛЬНАЯ СЛУЖБА ГОСУДАРСТВЕННОЙ

РЕГИСТРАЦИИ, КАДАСТРА И КАРТОГРАФИИ

Действителен: с 17.05.2022 по 10.08.2023



Земельный участок		вид объекта недвижимости		Всего листов выписки: 842	
Лист № 486 раздела 4.2	Всего листов раздела 4.2: 580	Всего разделов: 8			
28.10.2022г. № КУВИ-001/2022-191121903					
Кадастровый номер: 78:42:001 6202:7					
325	66891.74	121855.9	-	-	-
326	66891.76	121855.89	-	-	-
327	66892.24	121855.92	-	-	-
328	66921.09	121842.75	-	-	-
329	66921.41	121842.51	-	-	-
330	66935.85	121835.99	-	-	-
331	66935.87	121835.99	-	-	-
332	66962.05	121837.76	-	-	-
333	66962.83	121837.86	-	-	-
334	66963.62	121837.83	-	-	-
335	66964.39	121837.67	-	-	-
336	66965.13	121837.38	-	-	-
337	66965.81	121836.98	-	-	-
338	66966.41	121836.46	-	-	-
339	66966.91	121835.85	-	-	-
340	66967.31	121835.17	-	-	-
341	66967.47	121834.75	-	-	-
342	66967.52	121834.72	-	-	-
343	66967.52	121834.6	-	-	-
344	66967.59	121834.43	-	-	-
345	66967.74	121833.66	-	-	-
346	66968.2	121831.83	-	-	-
347	66968.53	121829.96	-	-	-
348	66968.71	121828.08	-	-	-
349	66968.74	121826.2	-	-	-
350	66968.62	121824.31	-	-	-
351	66968.36	121822.44	-	-	-
352	66968.04	121820.99	-	-	-
353	66968.04	121820.91	-	-	-
354	66968	121820.84	-	-	-
355	66967.95	121820.6	-	-	-
356	66967.4	121818.79	-	-	-
357	66966.72	121817.03	-	-	-
2493					
 ДОКУМЕНТ ПОДПИСАН ЭЛЕКТРОННОЙ ПОДПИСЬЮ Владелец: ФЕДЕРАЛЬНАЯ СЛУЖБА ГОСУДАРСТВЕННОЙ РЕГИСТРАЦИИ, КАДАСТРА И КАРТОГРАФИИ Действителен с 17.05.2022 по 10.08.2023					
полное наименование должности				инициалы, фамилия	

Земельный участок		вид объекта недвижимости	
Лист № 487 раздела 4.2	Всего листов раздела 4.2: 580	Всего разделов: 8	Всего листов выписки: 842
28.10.2022г. № КУВИ-001/2022-191121903			
Кадастровый номер: 78:42:001 6202:7			
358	66965.89	121815.33	-
359	66964.94	121813.7	-
360	66963.87	121812.15	-
361	66962.91	121810.98	-
362	66961.67	121808.57	-
363	66958.67	121807.07	-
364	66958.46	121806.91	-
365	66956.88	121805.89	-
366	66954.36	121804.85	-
367	66952.08	121803.78	-
368	66949.5	121801.71	-
369	66981.6	121794.65	-
370	67024	121788.36	-
371	67052.74	121785.99	-
372	67059.52	121781.4	-
373	67084.52	121774.7	-
374	67109.52	121781.4	-
375	67117.38	121786.87	-
376	67130.38	121801.65	-
377	67133.71	121814.08	-
378	67155.95	121822.5	-
379	67196.7	121848.65	-
380	67230.57	121874.62	-
381	67257.8	121900.72	-
382	67272.54	121919.37	-
383	67282.94	121935.75	-
384	67289.07	121953.19	-
385	67290.95	121976.1	-
386	67294.73	121991.89	-
387	67309.02	122004.1	-
388	67324.5	122002.02	-
389	67336.83	122004.43	-
390	67341.17	122003.36	-
2494			
полное наименование должности			инициалы, фамилия
 <p>ДОКУМЕНТ ПОДПИСАН ЭЛЕКТРОННОЙ ПОДПИСЬЮ Сертификат: 64575127400433833109200328139839306360 Владелец: ФЕДЕРАЛЬНАЯ СЛУЖБА ГОСУДАРСТВЕННОЙ РЕГИСТРАЦИИ, КАДАСТРА И КАРТОГРАФИИ Действителен с 17.05.2022 по 10.08.2023</p>			

Земельный участок		вид объекта недвижимости		Всего листов выписки: 842	
Лист № 488 раздела 4.2	Всего листов раздела 4.2: 580	Всего разделов: 8			
28.10.2022г. № КУВИ-001/2022-191121903					
Кадастровый номер: 78:42:0016202:7					
391	67360.99	122005.75	-	-	-
392	67403.27	122020.69	-	-	-
393	67418.04	122030.55	-	-	-
394	67442.3	122043.58	-	-	-
395	67476.49	122067.07	-	-	-
396	67499.04	122089.9	-	-	-
397	67517.82	122116.82	-	-	-
398	67542.22	122111.96	-	-	-
399	67575.21	122102.83	-	-	-
400	67604.55	122101.93	-	-	-
401	67626.05	122096.87	-	-	-
402	67639.47	122097.45	-	-	-
403	67663.57	122102.18	-	-	-
404	67687.46	122112.1	-	-	-
405	67702.06	122122.08	-	-	-
406	67717.15	122138.09	-	-	-
407	67745.21	122172.92	-	-	-
408	67767.9	122182.29	-	-	-
409	67795.58	122191.19	-	-	-
410	67830.18	122212.3	-	-	-
411	67846.66	122217.42	-	-	-
412	67875.14	122222.96	-	-	-
413	67888.2	122227.43	-	-	-
414	67916.48	122241.76	-	-	-
415	67938.76	122249.38	-	-	-
416	67970.33	122250.95	-	-	-
417	67991.74	122253.78	-	-	-
418	68040.13	122242.04	-	-	-
419	68078.72	122225.28	-	-	-
420	68121.86	122214.24	-	-	-
421	68152.15	122203.87	-	-	-
422	68162.78	122196.38	-	-	-
423	68179.21	122187.91	-	-	-
2495					
ДОКУМЕНТ ПОДПИСАН ЭЛЕКТРОННОЙ ПОДПИСЬЮ					
Сертификат: 64575127400433833109200328139839306360					
Владелец: ФЕДЕРАЛЬНАЯ СЛУЖБА ГОСУДАРСТВЕННОЙ РЕГИСТРАЦИИ, КАДАСТРА И КАРТОГРАФИИ					
Действителен: с 17.05.2022 по 10.08.2023					
ИНИЦИАЛЫ, ФАМИЛИЯ					
ПОЛНОЕ НАИМЕНОВАНИЕ ДОЛЖНОСТИ					




ДОКУМЕНТ ПОДПИСАН  
ЭЛЕКТРОННОЙ ПОДПИСЬЮ  
Сертификат: 64575127400433833109200328139839306360  
Владелец: ФЕДЕРАЛЬНАЯ СЛУЖБА ГОСУДАРСТВЕННОЙ  
РЕГИСТРАЦИИ, КАДАСТРА И КАРТОГРАФИИ  
Действителен: с 17.05.2022 по 10.08.2023

Земельный участок		вид объекта недвижимости		Всего листов выписки: 842	
Лист № 489 раздела 4.2	Всего листов раздела 4.2: 580	Всего разделов: 8			
28.10.2022г. № КУВИ-001/2022-191121903					
Кадастровый номер: 78:42:0016202:7					
424	68205.25	122179.77	-	-	-
425	68212.56	122174.89	-	-	-
426	68231.14	122168.6	-	-	-
427	68248.71	122168.27	-	-	-
1	68260.79	122164.84	-	-	-
1	68281.54	122177.63	-	-	-
2	68273.88	122173.65	-	-	-
3	68266.14	122167.35	-	-	-
4	68269.22	122169.13	-	-	-
5	68271.64	122169.78	-	-	-
6	68276.28	122172.95	-	-	-
7	68281.82	122175.32	-	-	-
8	68282.07	122175.69	-	-	-
1	68281.54	122177.63	-	-	-
1	68299.97	122199.47	-	-	-
2	68299.17	122199.21	-	-	-
3	68294.82	122193.28	-	-	-
4	68291.79	122186.69	-	-	-
5	68287.38	122180.95	-	-	-
6	68288.93	122181.31	-	-	-
7	68291.97	122183.86	-	-	-
8	68293.34	122186.36	-	-	-
9	68294.2	122190.29	-	-	-
10	68295.56	122192.25	-	-	-
11	68297.21	122193.32	-	-	-
12	68297.17	122194.71	-	-	-
13	68298.72	122196.93	-	-	-
1	68299.97	122199.47	-	-	-
1	68282.24	122178.57	-	-	-
2	68284.23	122179.61	-	-	-
3	68283.57	122179.45	-	-	-
4	68282.26	122178.71	-	-	-
1	68282.24	122178.57	-	-	-
2496					
ДОКУМЕНТ ПОДПИСАН					
ЭЛЕКТРОННОЙ ПОДПИСЬЮ					
Сертификат: 64575127400433833109200328139839306360					
Владелец: ФЕДЕРАЛЬНАЯ СЛУЖБА ГОСУДАРСТВЕННОЙ					
РЕГИСТРАЦИИ, КАДАСТРА И КАРТОГРАФИИ					
Действителен с 17.05.2022 по 10.08.2023					
ИНИЦИАЛЫ, ФАМИЛИЯ					
ПОЛНОЕ НАИМЕНОВАНИЕ ДОЛЖНОСТИ					



ДОКУМЕНТ ПОДПИСАН  
ЭЛЕКТРОННОЙ ПОДПИСЬЮ  
Сертификат: 64575127400433833109200328139839306360  
Владелец: ФЕДЕРАЛЬНАЯ СЛУЖБА ГОСУДАРСТВЕННОЙ  
РЕГИСТРАЦИИ, КАДАСТРА И КАРТОГРАФИИ  
Действителен с 17.05.2022 по 10.08.2023

Земельный участок		вид объекта недвижимости		Всего листов выписки: 842	
Лист № 490 раздела 4.2	Всего листов раздела 4.2: 580	Всего разделов: 8			
28.10.2022г. № КУВИ-001/2022-191121903					
Кадастровый номер: 78:42:001 6202:7					
1	68271.48	122161.82	-	-	-
2	68288.82	122168.89	-	-	-
3	68291.03	122169.98	-	-	-
4	68294.53	122171.45	-	-	-
5	68314.75	122179.96	-	-	-
6	68336.93	122177.46	-	-	-
7	68344.26	122176.36	-	-	-
8	68351.62	122174.9	-	-	-
9	68363.98	122173.04	-	-	-
10	68376.02	122169.88	-	-	-
11	68378.4	122169.38	-	-	-
12	68393.54	122165.69	-	-	-
13	68398.03	122164.8	-	-	-
14	68423.26	122160.83	-	-	-
15	68430.53	122158.93	-	-	-
16	68435.22	122157.17	-	-	-
17	68466.53	122147.77	-	-	-
18	68469	122147.92	-	-	-
19	68481.76	122147.44	-	-	-
20	68496.83	122146.46	-	-	-
21	68517.07	122146.25	-	-	-
22	68544.64	122144.96	-	-	-
23	68554.66	122143.56	-	-	-
24	68559.39	122141.79	-	-	-
25	68561.57	122140.63	-	-	-
26	68570.66	122134.7	-	-	-
27	68576.39	122134.05	-	-	-
28	68601.58	122136.9	-	-	-
29	68623.63	122135.44	-	-	-
30	68649.45	122131.16	-	-	-
31	68677.95	122131.79	-	-	-
32	68684.1	122130.62	-	-	-
33	68692.9	122139.26	-	-	-
2497					
					
ДОКУМЕНТ ПОДПИСАН ЭЛЕКТРОННОЙ ПОДПИСЬЮ Владелец: ФЕДЕРАЛЬНАЯ СЛУЖБА ГОСУДАРСТВЕННОЙ РЕГИСТРАЦИИ, КАДАСТРА И КАРТОГРАФИИ Действителен: с 17.05.2022 по 10.08.2023					
полное наименование должности					инициалы, фамилия

Земельный участок		вид объекта недвижимости		Всего листов выписки: 842	
Лист № 491	раздела 4.2	Всего листов раздела 4.2: 580	Всего разделов: 8		
28.10.2022г. № КУВИ-001/2022-191121903					
Кадастровый номер: 78:42:001 6202:7					
34	68715.32	122158.63	-	-	-
35	68728.15	122165.83	-	-	-
36	68732.92	122167.12	-	-	-
37	68740.17	122168.01	-	-	-
38	68742.94	122167.72	-	-	-
39	68747.89	122168.83	-	-	-
40	68765.41	122168.75	-	-	-
41	68765.87	122172.02	-	-	-
42	68763.86	122172.28	-	-	-
43	68752.98	122172.61	-	-	-
44	68747.67	122174.38	-	-	-
45	68741.86	122175.13	-	-	-
46	68740.11	122175.34	-	-	-
47	68722.03	122176.8	-	-	-
48	68708.5	122176.88	-	-	-
49	68684.8	122181.38	-	-	-
50	68678.96	122181.87	-	-	-
51	68654.8	122180.87	-	-	-
52	68653.07	122181.06	-	-	-
53	68650.09	122180.89	-	-	-
54	68619.35	122185.84	-	-	-
55	68602.5	122186.95	-	-	-
56	68592.53	122186.66	-	-	-
57	68576.39	122184.05	-	-	-
58	68567.22	122185.79	-	-	-
59	68534.8	122183.05	-	-	-
60	68515.78	122185.04	-	-	-
61	68503.89	122191.17	-	-	-
62	68494.48	122193.82	-	-	-
63	68476.41	122197.09	-	-	-
64	68466.32	122198.39	-	-	-
65	68463.27	122198.73	-	-	-
66	68455.02	122199.58	-	-	-
2498					
ДОКУМЕНТ ПОДПИСАН					
ЭЛЕКТРОННОЙ ПОДПИСЬЮ					
Сертификат: 64575127400433833109200328139839306360					
Владелец: ФЕДЕРАЛЬНАЯ СЛУЖБА ГОСУДАРСТВЕННОЙ					
РЕГИСТРАЦИИ, КАДАСТРА И КАРТОГРАФИИ					
Действителен с 17.05.2022 по 10.08.2023					
ИНИЦИАЛЫ, ФАМИЛИЯ					
ПОЛНОЕ НАИМЕНОВАНИЕ ДОЛЖНОСТИ					

Земельный участок		вид объекта недвижимости		Всего листов выписки: 842	
Лист № 492 раздела 4.2	Всего листов раздела 4.2: 580	Всего разделов: 8			
28.10.2022г. № КУВИ-001/2022-191121903					
Кадастровый номер: 78:42:0016202:7					
67	68447.29	122199.57	-	-	-
68	68417.75	122193.74	-	-	-
69	68408.41	122195.83	-	-	-
70	68401.27	122194.76	-	-	-
71	68399.19	122195.54	-	-	-
72	68394.09	122194.78	-	-	-
73	68377.25	122204.71	-	-	-
74	68358.15	122204.51	-	-	-
75	68338.37	122196.31	-	-	-
76	68334.4	122195.95	-	-	-
77	68328.72	122197.66	-	-	-
78	68327.45	122197.05	-	-	-
79	68302.06	122200.14	-	-	-
80	68300.72	122199.71	-	-	-
81	68300.36	122198.69	-	-	-
82	68297.72	122194.45	-	-	-
83	68297.85	122193	-	-	-
84	68295.32	122191.05	-	-	-
85	68294.39	122188.99	-	-	-
86	68293.91	122186.16	-	-	-
87	68292.45	122183.5	-	-	-
88	68289.19	122180.77	-	-	-
89	68286.23	122180.08	-	-	-
90	68282.13	122177.94	-	-	-
91	68282.07	122177.61	-	-	-
92	68282.69	122175.7	-	-	-
93	68282.17	122174.82	-	-	-
94	68276.55	122172.41	-	-	-
95	68271.89	122169.23	-	-	-
96	68269.46	122168.58	-	-	-
97	68265.09	122166.1	-	-	-
98	68262.74	122164.29	-	-	-
1	68271.48	122161.82	-	-	-
2499					
ДОКУМЕНТ ПОДПИСАН					
ЭЛЕКТРОННОЙ ПОДПИСЬЮ					
Сертификат: 64575127400433833109200328139839306360					
Владелец: ФЕДЕРАЛЬНАЯ СЛУЖБА ГОСУДАРСТВЕННОЙ					
РЕГИСТРАЦИИ, КАДАСТРА И КАРТОГРАФИИ					
Действителен с 17.05.2022 по 10.08.2023					
ИНИЦИАЛЫ, ФАМИЛИЯ					
ПОЛНОЕ НАИМЕНОВАНИЕ ДОЛЖНОСТИ					

Земельный участок	
вид объекта недвижимости	
Лист № 493 раздела 4.2	Всего листов раздела 4.2: 580
Всего листов выписки: 842	
28.10.2022г. № КУВИ-001/2022-191121903	
Кадастровый номер: 78:42:0016202:7	

Сведения о характерных точках границы части (частей) земельного участка  
Учетный номер части: 78:42:0016202:7/91

Номер точки	Координаты, м		Описание закрепления на местности	Средняя квадратичная погрешность определения координат характерных точек границ земельного участка, м
	X	Y		
1	2	3	4	5
1	67703.85	121664.02	-	-
2	67707.36	121664.29	-	-
3	67704.55	121664.2	-	-
1	67703.85	121664.02	-	-
1	67817.74	121641.13	-	-
2	67817.63	121640.62	-	-
3	67813.96	121641.38	-	-
4	67813.17	121641.13	-	-
5	67811.29	121641.94	-	-
6	67803.4	121643.58	-	-
7	67793.19	121644.9	-	-
8	67787.46	121644.55	-	-
9	67775.02	121642.35	-	-
10	67771.83	121642.99	-	-
11	67766.2	121642.9	-	-
12	67755.4	121645.15	-	-
13	67750.79	121647.5	-	-
14	67739.05	121657	-	-
15	67724.65	121662.4	-	-
16	67714.85	121664.36	-	-
17	67701.09	121663.31	-	-
18	67694.05	121661.5	-	-
19	67680.22	121661.6	-	-
20	67673.4	121663.77	-	-
21	67672.91	121663.87	-	-
22	67671.03	121664.44	-	-
23	67670.01	121664.84	-	-



ДОКУМЕНТ ПОДПИСАН

ЭЛЕКТРОННОЙ ПОДПИСЬЮ

Сертификат: 64575127400433833109200328139839306360

Владелец: ФЕДЕРАЛЬНАЯ СЛУЖБА ГОСУДАРСТВЕННОЙ

РЕГИСТРАЦИИ, КАДАСТРА И КАРТОГРАФИИ

Действителен: с 17.05.2022 по 10.08.2023

полное наименование должности

инициалы, фамилия



Земельный участок		вид объекта недвижимости		Всего листов выписки: 842	
Лист № 494 раздела 4.2	Всего листов раздела 4.2: 580	Всего разделов: 8			
28.10.2022г. № КУВИ-001/2022-191121903					
Кадастровый номер: 78:42:001 6202:7					
24	67668.25	121665.4	-	-	-
25	67666.8	121666.39	-	-	-
26	67665.74	121667.02	-	-	-
27	67664.13	121668.15	-	-	-
28	67663.63	121668.57	-	-	-
29	67660.06	121671.01	-	-	-
30	67653.74	121669.65	-	-	-
31	67650.63	121665.75	-	-	-
32	67648.49	121659.38	-	-	-
33	67647.2	121655.04	-	-	-
34	67646.14	121652.36	-	-	-
35	67643.47	121644.41	-	-	-
36	67643.81	121634.96	-	-	-
37	67643.62	121632.63	-	-	-
38	67639.05	121624.38	-	-	-
39	67638.52	121622.13	-	-	-
40	67647.4	121620.06	-	-	-
41	67653.14	121617.74	-	-	-
42	67669.94	121612.67	-	-	-
43	67679.85	121611.61	-	-	-
44	67700.32	121611.9	-	-	-
45	67710.84	121614.17	-	-	-
46	67713.91	121613.03	-	-	-
47	67719.35	121608.63	-	-	-
48	67728.07	121602.96	-	-	-
49	67736.72	121598.77	-	-	-
50	67745.2	121596.2	-	-	-
51	67756	121593.95	-	-	-
52	67767.01	121592.91	-	-	-
53	67782.57	121593.55	-	-	-
54	67794.21	121594.87	-	-	-
55	67806.9	121591.53	-	-	-
56	67819.44	121591.53	-	-	-
2501					
ДОКУМЕНТ ПОДПИСАН ЭЛЕКТРОННОЙ ПОДПИСЬЮ Сертификат: 64575127400433833109200328139839306360 Владелец: ФЕДЕРАЛЬНАЯ СЛУЖБА ГОСУДАРСТВЕННОЙ РЕГИСТРАЦИИ, КАДАСТРА И КАРТОГРАФИИ Действителен с 17.05.2022 по 10.08.2023					
ИНИЦИАЛЫ, ФАМИЛИЯ					
ПОЛНОЕ НАИМЕНОВАНИЕ ДОЛЖНОСТИ					

Земельный участок		вид объекта недвижимости		Всего листов выписки: 842	
Лист № 495 раздела 4.2	Всего листов раздела 4.2: 580	Всего разделов: 8			
28.10.2022г. № КУВИ-001/2022-191121903					
Кадастровый номер: 78:42:0016202:7					
57	67828.37	121593.5	-	-	-
58	67839.04	121597.89	-	-	-
59	67849.18	121605.25	-	-	-
60	67855.21	121612.55	-	-	-
61	67853.92	121612.71	-	-	-
62	67851.8	121612.25	-	-	-
63	67847.37	121610.2	-	-	-
64	67844.95	121608.92	-	-	-
65	67838.35	121605.4	-	-	-
66	67833.46	121605.48	-	-	-
67	67829.35	121607.8	-	-	-
68	67826.95	121612.15	-	-	-
69	67826.2	121617.7	-	-	-
70	67827.51	121623.03	-	-	-
71	67825.69	121629.04	-	-	-
72	67822.6	121633.6	-	-	-
73	67822.9	121637.5	-	-	-
74	67825.15	121639.15	-	-	-
75	67829.8	121640.05	-	-	-
76	67836.4	121637.8	-	-	-
77	67840.9	121637.95	-	-	-
78	67856.35	121646.05	-	-	-
79	67858.45	121646.05	-	-	-
80	67862.8	121642.45	-	-	-
81	67864.43	121641.94	-	-	-
82	67864.59	121642.13	-	-	-
83	67863.75	121653.43	-	-	-
84	67862.19	121659.51	-	-	-
85	67856.85	121670.86	-	-	-
86	67848.86	121680.51	-	-	-
87	67838.72	121687.88	-	-	-
88	67830.4	121691.52	-	-	-
89	67816.77	121695.53	-	-	-
2502					
ДОКУМЕНТ ПОДПИСАН					
ЭЛЕКТРОННОЙ ПОДПИСЬЮ					
Сертификат: 64575127400433833109200328139839306360					
Владелец: ФЕДЕРАЛЬНАЯ СЛУЖБА ГОСУДАРСТВЕННОЙ					
РЕГИСТРАЦИИ, КАДАСТРА И КАРТОГРАФИИ					
Действителен: с 17.05.2022 по 10.08.2023					
ИНИЦИАЛЫ, ФАМИЛИЯ					
ПОЛНОЕ НАИМЕНОВАНИЕ ДОЛЖНОСТИ					

Земельный участок		вид объекта недвижимости	
Лист № 496 раздела 4.2	Всего листов раздела 4.2: 580	Всего разделов: 8	Всего листов выписки: 842
28.10.2022г. № КУВИ-001/2022-191121903			
Кадастровый номер: 78:42:001 6202:7			
90	67805.02	121697.61	-
91	67791.25	121698	-
92	67777.3	121696.86	-
93	67768.71	121703.81	-
94	67758.36	121710.28	-
95	67741.58	121716.16	-
96	67735.71	121718.94	-
97	67726.14	121721.93	-
98	67713.7	121723.5	-
99	67701.27	121721.93	-
100	67691.8	121718.49	-
101	67682.1	121724.05	-
102	67681.09	121722.79	-
103	67676.98	121718.77	-
104	67675.23	121716.24	-
105	67673.75	121713.31	-
106	67672.31	121710.03	-
107	67670.82	121704.93	-
108	67670.06	121694.15	-
109	67665.99	121685.99	-
110	67663.37	121682.03	-
111	67662.06	121678.33	-
112	67662.02	121674.1	-
113	67669.45	121669	-
114	67679.75	121665.95	-
115	67689.55	121664.2	-
116	67702.15	121667.2	-
117	67706.95	121670.5	-
118	67713.7	121673.5	-
119	67717.3	121672.45	-
120	67721.05	121670.2	-
121	67737.25	121664.95	-
122	67746.7	121657.3	-
2503			
ДОКУМЕНТ ПОДПИСАН			
ЭЛЕКТРОННОЙ ПОДПИСЬЮ			
Сертификат: 64575127400433833109200328139839306360			
Владелец: ФЕДЕРАЛЬНАЯ СЛУЖБА ГОСУДАРСТВЕННОЙ			
РЕГИСТРАЦИИ, КАДАСТРА И КАРТОГРАФИИ			
Действителен: с 17.05.2022 по 10.08.2023			
полное наименование должности			инициалы, фамилия

Земельный участок		вид объекта недвижимости		Всего листов выписки: 842	
Лист № 497 раздела 4.2	Всего листов раздела 4.2: 580	Всего разделов: 8			
28.10.2022г. № КУВИ-001/2022-191121903					
Кадастровый номер: 78:42:0016202:7					
123	67752.85	121651.45	-	-	-
124	67759.75	121647.7	-	-	-
125	67765.15	121646.65	-	-	-
126	67771.6	121646.05	-	-	-
127	67791.25	121648	-	-	-
128	67798.75	121648	-	-	-
129	67807.75	121646.35	-	-	-
130	67814.64	121644.06	-	-	-
131	67814.95	121641.71	-	-	-
1	67774.19	121641.13	-	-	-
1	67774.19	121643.03	-	-	-
2	67775.03	121642.86	-	-	-
3	67778.6	121643.49	-	-	-
4	67775.5	121643.05	-	-	-
1	67774.19	121643.03	-	-	-
1	67799.77	121644.57	-	-	-
2	67802.65	121644.21	-	-	-
3	67801.75	121644.4	-	-	-
1	67799.77	121644.57	-	-	-
					2504



ДОКУМЕНТ ПОДПИСАН  
ЭЛЕКТРОННОЙ ПОДПИСЬЮ  
Сертификат: 64575127400433833109200328139839306360  
Владелец: ФЕДЕРАЛЬНАЯ СЛУЖБА ГОСУДАРСТВЕННОЙ  
РЕГИСТРАЦИИ, КАДАСТРА И КАРТОГРАФИИ  
Действителен с 17.05.2022 по 10.08.2023

ПОЛНОЕ НАИМЕНОВАНИЕ ДОЛЖНОСТИ

ИНИЦИАЛЫ, ФАМИЛИЯ

Земельный участок	
вид объекта недвижимости	
Лист № 498 раздела 4.2	Всего листов раздела 4.2: 580
Всего листов выписки: 842	
28.10.2022г. № КУВИ-001/2022-191121903	
Кадастровый номер: 78:42:0016202:7	

Сведения о характерных точках границы части (частей) земельного участка  
Учетный номер части: 78:42:0016202:7/92

Номер точки	Координаты, м		Описание закрепления на местности	Средняя квадратичная погрешность определения координат характерных точек границ земельного участка, м
	X	Y		
1	2	3	4	5
1	67703.85	121664.02	-	-
2	67707.36	121664.29	-	-
3	67704.55	121664.2	-	-
1	67703.85	121664.02	-	-
1	67817.74	121641.13	-	-
2	67817.63	121640.62	-	-
3	67813.96	121641.38	-	-
4	67813.17	121641.13	-	-
5	67811.29	121641.94	-	-
6	67803.4	121643.58	-	-
7	67793.19	121644.9	-	-
8	67787.46	121644.55	-	-
9	67775.02	121642.35	-	-
10	67771.83	121642.99	-	-
11	67766.2	121642.9	-	-
12	67755.4	121645.15	-	-
13	67750.79	121647.5	-	-
14	67739.05	121657	-	-
15	67724.65	121662.4	-	-
16	67714.85	121664.36	-	-
17	67701.09	121663.31	-	-
18	67694.05	121661.5	-	-
19	67680.22	121661.6	-	-
20	67673.4	121663.77	-	-
21	67672.91	121663.87	-	-
22	67671.03	121664.44	-	-
23	67670.01	121664.84	-	-



ДОКУМЕНТ ПОДПИСАН

ЭЛЕКТРОННОЙ ПОДПИСЬЮ

Сертификат: 64575127400433833109200328139839306360


Владелец: ФЕДЕРАЛЬНАЯ СЛУЖБА ГОСУДАРСТВЕННОЙ


РЕГИСТРАЦИИ, КАДАСТРА И КАРТОГРАФИИ

Действителен с 17.05.2022 по 10.08.2023

полное наименование должности

инициалы, фамилия

Земельный участок		вид объекта недвижимости	
Лист № 499 раздела 4.2	Всего листов раздела 4.2: 580	Всего разделов: 8	Всего листов выписки: 842
28.10.2022г. № КУВИ-001/2022-191121903			
Кадастровый номер: 78:42:001 6202:7			
24	67668.25	121665.4	-
25	67666.8	121666.39	-
26	67665.74	121667.02	-
27	67664.13	121668.15	-
28	67663.63	121668.57	-
29	67660.06	121671.01	-
30	67653.74	121669.65	-
31	67650.63	121665.75	-
32	67648.49	121659.38	-
33	67647.2	121655.04	-
34	67646.14	121652.36	-
35	67643.47	121644.41	-
36	67643.81	121634.96	-
37	67643.62	121632.63	-
38	67639.05	121624.38	-
39	67638.52	121622.13	-
40	67647.4	121620.06	-
41	67653.14	121617.74	-
42	67669.94	121612.67	-
43	67679.85	121611.61	-
44	67700.32	121611.9	-
45	67710.84	121614.17	-
46	67713.91	121613.03	-
47	67719.35	121608.63	-
48	67728.07	121602.96	-
49	67736.72	121598.77	-
50	67745.2	121596.2	-
51	67756	121593.95	-
52	67767.01	121592.91	-
53	67782.57	121593.55	-
54	67794.21	121594.87	-
55	67806.9	121591.53	-
56	67819.44	121591.53	-
			2506
 <p>ДОКУМЕНТ ПОДПИСАН ЭЛЕКТРОННОЙ ПОДПИСЬЮ Сертификат: 64575127400433833109200328139839306360 Владелец: ФЕДЕРАЛЬНАЯ СЛУЖБА ГОСУДАРСТВЕННОЙ РЕГИСТРАЦИИ, КАДАСТРА И КАРТОГРАФИИ Действителен: с 17.05.2022 по 10.08.2023</p>			
полное наименование должности			инициалы, фамилия

Земельный участок		вид объекта недвижимости		Всего листов выписки: 842	
Лист № 500 раздела 4.2	Всего листов раздела 4.2: 580	Всего разделов: 8			
28.10.2022г. № КУВИ-001/2022-191121903					
Кадастровый номер: 78:42:001 6202:7					
57	67828.37	121593.5	-	-	-
58	67839.04	121597.89	-	-	-
59	67849.18	121605.25	-	-	-
60	67855.21	121612.55	-	-	-
61	67853.92	121612.71	-	-	-
62	67851.8	121612.25	-	-	-
63	67847.37	121610.2	-	-	-
64	67844.95	121608.92	-	-	-
65	67838.35	121605.4	-	-	-
66	67833.46	121605.48	-	-	-
67	67829.35	121607.8	-	-	-
68	67826.95	121612.15	-	-	-
69	67826.2	121617.7	-	-	-
70	67827.51	121623.03	-	-	-
71	67825.69	121629.04	-	-	-
72	67822.6	121633.6	-	-	-
73	67822.9	121637.5	-	-	-
74	67825.15	121639.15	-	-	-
75	67829.8	121640.05	-	-	-
76	67836.4	121637.8	-	-	-
77	67840.9	121637.95	-	-	-
78	67856.35	121646.05	-	-	-
79	67858.45	121646.05	-	-	-
80	67862.8	121642.45	-	-	-
81	67864.43	121641.94	-	-	-
82	67864.59	121642.13	-	-	-
83	67863.75	121653.43	-	-	-
84	67862.19	121659.51	-	-	-
85	67856.85	121670.86	-	-	-
86	67848.86	121680.51	-	-	-
87	67838.72	121687.88	-	-	-
88	67830.4	121691.52	-	-	-
89	67816.77	121695.53	-	-	-
2507					
					
ДОКУМЕНТ ПОДПИСАН ЭЛЕКТРОННОЙ ПОДПИСЬЮ Сертификат: 64575127400433833109200328139839306360 Владелец: ФЕДЕРАЛЬНАЯ СЛУЖБА ГОСУДАРСТВЕННОЙ РЕГИСТРАЦИИ, КАДАСТРА И КАРТОГРАФИИ Действителен с 17.05.2022 по 10.08.2023					
полное наименование должности					инициалы, фамилия

Земельный участок		вид объекта недвижимости		Всего листов выписки: 842	
Лист № 501 раздела 4.2	Всего листов раздела 4.2: 580	Всего разделов: 8			
28.10.2022г. № КУВИ-001/2022-191121903					
Кадастровый номер: 78:42:001 6202:7					
90	67805.02	121697.61	-	-	-
91	67791.25	121698	-	-	-
92	67777.3	121696.86	-	-	-
93	67768.71	121703.81	-	-	-
94	67758.36	121710.28	-	-	-
95	67741.58	121716.16	-	-	-
96	67735.71	121718.94	-	-	-
97	67726.14	121721.93	-	-	-
98	67713.7	121723.5	-	-	-
99	67701.27	121721.93	-	-	-
100	67691.8	121718.49	-	-	-
101	67682.1	121724.05	-	-	-
102	67681.09	121722.79	-	-	-
103	67676.98	121718.77	-	-	-
104	67675.23	121716.24	-	-	-
105	67673.75	121713.31	-	-	-
106	67672.31	121710.03	-	-	-
107	67670.82	121704.93	-	-	-
108	67670.06	121694.15	-	-	-
109	67665.99	121685.99	-	-	-
110	67663.37	121682.03	-	-	-
111	67662.06	121678.33	-	-	-
112	67662.02	121674.1	-	-	-
113	67669.45	121669	-	-	-
114	67679.75	121665.95	-	-	-
115	67689.55	121664.2	-	-	-
116	67702.15	121667.2	-	-	-
117	67706.95	121670.5	-	-	-
118	67713.7	121673.5	-	-	-
119	67717.3	121672.45	-	-	-
120	67721.05	121670.2	-	-	-
121	67737.25	121664.95	-	-	-
122	67746.7	121657.3	-	-	-
2508					
ДОКУМЕНТ ПОДПИСАН					
ЭЛЕКТРОННОЙ ПОДПИСЬЮ					
Сертификат: 64575127400433833109200328139839306360					
Владелец: ФЕДЕРАЛЬНАЯ СЛУЖБА ГОСУДАРСТВЕННОЙ					
РЕГИСТРАЦИИ, КАДАСТРА И КАРТОГРАФИИ					
Действителен: с 17.05.2022 по 10.08.2023					
ИНИЦИАЛЫ, ФАМИЛИЯ					
ПОЛНОЕ НАИМЕНОВАНИЕ ДОЛЖНОСТИ					



Земельный участок		вид объекта недвижимости		Всего листов выписки: 842	
Лист № 502 раздела 4.2	Всего листов раздела 4.2: 580	Всего разделов: 8			
28.10.2022г. № КУВИ-001/2022-191121903					
Кадастровый номер: 78:42:0016202:7					
123	67752.85	121651.45	-	-	-
124	67759.75	121647.7	-	-	-
125	67765.15	121646.65	-	-	-
126	67771.6	121646.05	-	-	-
127	67791.25	121648	-	-	-
128	67798.75	121648	-	-	-
129	67807.75	121646.35	-	-	-
130	67814.64	121644.06	-	-	-
131	67814.95	121641.71	-	-	-
1	67774.19	121641.13	-	-	-
1	67774.19	121643.03	-	-	-
2	67775.03	121642.86	-	-	-
3	67778.6	121643.49	-	-	-
4	67775.5	121643.05	-	-	-
1	67774.19	121643.03	-	-	-
1	67799.77	121644.57	-	-	-
2	67802.65	121644.21	-	-	-
3	67801.75	121644.4	-	-	-
1	67799.77	121644.57	-	-	-
					2509



ДОКУМЕНТ ПОДПИСАН

ЭЛЕКТРОННОЙ ПОДПИСЬЮ

Сертификат: 64575127400433833109200328139839306360

Владелец: ФЕДЕРАЛЬНАЯ СЛУЖБА ГОСУДАРСТВЕННОЙ

РЕГИСТРАЦИИ, КАДАСТРА И КАРТОГРАФИИ

Действителен с 17.05.2022 по 10.08.2023

ПОЛНОЕ НАИМЕНОВАНИЕ ДОЛЖНОСТИ

ИНИЦИАЛЫ, ФАМИЛИЯ

Земельный участок	
вид объекта недвижимости	
Лист № 503 раздела 4.2	Всего листов раздела 4.2: 580
Всего листов выписки: 842	
28.10.2022г. № КУВИ-001/2022-191121903	
Кадастровый номер: 78:42:0016202:7	

Сведения о характерных точках границы части (частей) земельного участка  
Учетный номер части: 78:42:0016202:7/93

Номер точки	Координаты, м		Описание закрепления на местности	Средняя квадратичная погрешность определения координат характерных точек границ земельного участка, м
	X	Y		
1	2	3	4	5
1	66268.74	121461.46	-	-
2	66265.02	121455.23	-	-
3	66263.42	121448.22	-	-
4	66263.41	121445.82	-	-
5	66277.5	121383.62	-	-
6	66278.21	121381.24	-	-
7	66278.95	121378.92	-	-
8	66280.46	121376.8	-	-
9	66294.55	121356.92	-	-
10	66296.01	121354.97	-	-
11	66299.36	121351.37	-	-
12	66320.01	121330.3	-	-
13	66328.19	121324.82	-	-
14	66369.24	121296.54	-	-
15	66371.31	121295.23	-	-
16	66373.25	121293.71	-	-
17	66374.84	121291.82	-	-
18	66378.15	121288.17	-	-
19	66382.67	121282.28	-	-
20	66398.77	121263.68	-	-
21	66411.73	121248.8	-	-
22	66421.86	121237.68	-	-
23	66430.24	121228.63	-	-
24	66431.92	121226.83	-	-
25	66446.63	121210.18	-	-
26	66477.2	121177.86	-	-
27	66480.7	121174.35	-	-



ДОКУМЕНТ ПОДПИСАН

ЭЛЕКТРОННОЙ ПОДПИСЬЮ

Сертификат: 64575127400433833109200328139839306360

Владелец: ФЕДЕРАЛЬНАЯ СЛУЖБА ГОСУДАРСТВЕННОЙ

РЕГИСТРАЦИИ, КАДАСТРА И КАРТОГРАФИИ

Действителен: с 17.05.2022 по 10.08.2023

полное наименование должности

инициалы, фамилия

Земельный участок		вид объекта недвижимости	
Лист № 504 раздела 4.2	Всего листов раздела 4.2: 580	Всего разделов: 8	Всего листов выписки: 842
28.10.2022г. № КУВИ-001/2022-191121903			
Кадастровый номер: 78:42:0016202:7			
28	66485.13	121169.27	-
29	66491.99	121162.64	-
30	66497.27	121157.08	-
31	66538.49	121118.17	-
32	66557.97	121103.03	-
33	66580.95	121084.95	-
34	66620.06	121053.93	-
35	66623.89	121055.21	-
36	66628.29	121055.22	-
37	66631.94	121053.1	-
38	66634.69	121049.78	-
39	66635.98	121045.53	-
40	66637.3	121041.68	-
41	66639.55	121038.02	-
42	66641.01	121036.53	-
43	66642.38	121035.05	-
44	66643.46	121038.57	-
45	66718.57	120965.27	-
46	66726.72	120957.08	-
47	66735.48	120946.88	-
48	66742.32	120932.67	-
49	66743.09	120928.76	-
50	66740.82	120927.46	-
51	66745.72	120912.92	-
52	66769.91	120846.4	-
53	66774.86	120831.85	-
54	66785.61	120793.11	-
55	66787.04	120788.09	-
56	66788.29	120783.35	-
57	66792.14	120767.82	-
58	66813.31	120775.44	-
59	66851.87	120789.32	-
60	66863.59	120760.53	-
			2511
			11



ДОКУМЕНТ ПОДПИСАН  
ЭЛЕКТРОННОЙ ПОДПИСЬЮ  
Сертификат: 64575127400433833109200328139839306360  
Владелец: ФЕДЕРАЛЬНАЯ СЛУЖБА ГОСУДАРСТВЕННОЙ  
РЕГИСТРАЦИИ, КАДАСТРА И КАРТОГРАФИИ  
Действителен с 17.05.2022 по 10.08.2023


полное наименование должности

инициалы, фамилия

Земельный участок		вид объекта недвижимости		Всего листов выписки: 842	
Лист № 505 раздела 4.2	Всего листов раздела 4.2: 580	Всего разделов: 8			
28.10.2022г. № КУВИ-001/2022-191121903					
Кадастровый номер: 78:42:0016202:7					
61	66846.98	120748.5	-	-	-
62	66825.87	120733.11	-	-	-
63	66807.69	120719.85	-	-	-
64	66804.15	120717.9	-	-	-
65	66801.34	120714.82	-	-	-
66	66801.98	120710.61	-	-	-
67	66802.62	120705.65	-	-	-
68	66802.82	120703.01	-	-	-
69	66872.18	120725.64	-	-	-
70	66885.18	120671.2	-	-	-
71	66810.4	120662.7	-	-	-
72	66811.07	120659.04	-	-	-
73	66817.05	120617.9	-	-	-
74	66814.59	120617.51	-	-	-
75	66814.68	120614.24	-	-	-
76	66813.94	120611.23	-	-	-
77	66816.19	120596.25	-	-	-
78	66818.58	120584.1	-	-	-
79	66823.57	120575.7	-	-	-
80	66834.43	120565.57	-	-	-
81	66876.62	120535.4	-	-	-
82	66884.85	120529.97	-	-	-
83	66916	120509.99	-	-	-
84	66940.26	120497.72	-	-	-
85	67009.47	120465.06	-	-	-
86	67076.03	120427.6	-	-	-
87	67096.99	120420.56	-	-	-
88	67099.39	120420.01	-	-	-
89	67148.86	120428.82	-	-	-
90	67155.74	120430.75	-	-	-
91	67159.07	120431.69	-	-	-
92	67165.81	120433.68	-	-	-
93	67199.1	120453.21	-	-	-
2512					
ДОКУМЕНТ ПОДПИСАН ЭЛЕКТРОННОЙ ПОДПИСЬЮ					
Владелец: ФЕДЕРАЛЬНАЯ СЛУЖБА ГОСУДАРСТВЕННОЙ РЕГИСТРАЦИИ, КАДАСТРА И КАРТОГРАФИИ					
Сертификат: 64575127400433833109200328139839306360					
Действителен: с 17.05.2022 по 10.08.2023					
ИНИЦИАЛЫ, ФАМИЛИЯ					
ПОЛНОЕ НАИМЕНОВАНИЕ ДОЛЖНОСТИ					




ДОКУМЕНТ ПОДПИСАН  
ЭЛЕКТРОННОЙ ПОДПИСЬЮ  
Владелец: ФЕДЕРАЛЬНАЯ СЛУЖБА ГОСУДАРСТВЕННОЙ  
РЕГИСТРАЦИИ, КАДАСТРА И КАРТОГРАФИИ  
Сертификат: 64575127400433833109200328139839306360  
Действителен: с 17.05.2022 по 10.08.2023

Земельный участок		вид объекта недвижимости		Всего листов выписки: 842	
Лист № 506 раздела 4.2	Всего листов раздела 4.2: 580	Всего разделов: 8			
28.10.2022г. № КУВИ-001/2022-191121903					
Кадастровый номер: 78:42:0016202:7					
94	67220.19	120467.99	-	-	-
95	67233.55	120479.33	-	-	-
96	67291.59	120524.09	-	-	-
97	67296.37	120527.89	-	-	-
98	67296.46	120527.85	-	-	-
99	67302.39	120532.42	-	-	-
100	67303.68	120530.86	-	-	-
101	67309.83	120535.4	-	-	-
102	67313.78	120537.47	-	-	-
103	67318.25	120535.88	-	-	-
104	67319.41	120534.8	-	-	-
105	67319.75	120534.78	-	-	-
106	67328.77	120532.68	-	-	-
107	67420.51	120600.38	-	-	-
108	67457.33	120624.54	-	-	-
109	67501.33	120674.75	-	-	-
110	67522.73	120719.14	-	-	-
111	67547.94	120753.81	-	-	-
112	67565.29	120770.37	-	-	-
113	67610.9	120803.04	-	-	-
114	67737.45	120869.08	-	-	-
115	67802.84	120926.76	-	-	-
116	67807.55	120929.98	-	-	-
117	67905.33	121064.88	-	-	-
118	67936.72	121112.46	-	-	-
119	67959.95	121162.23	-	-	-
120	67972.44	121203.95	-	-	-
121	67975.66	121221.34	-	-	-
122	67972.33	121306.38	-	-	-
123	67959.93	121352.14	-	-	-
124	67938.38	121489.76	-	-	-
125	67949.27	121567.32	-	-	-
126	67939.2	121577.02	-	-	-
2513					
 <p>ДОКУМЕНТ ПОДПИСАН ЭЛЕКТРОННОЙ ПОДПИСЬЮ Сертификат: 64575127400433833109200328139839306360 Владелец: ФЕДЕРАЛЬНАЯ СЛУЖБА ГОСУДАРСТВЕННОЙ РЕГИСТРАЦИИ, КАДАСТРА И КАРТОГРАФИИ Действителен с 17.05.2022 по 10.08.2023</p>					
полное наименование должности			инициалы, фамилия		

Земельный участок		вид объекта недвижимости		Всего листов выписки: 842	
Лист № 507 раздела 4.2	Всего листов раздела 4.2: 580	Всего разделов: 8			
28.10.2022г. № КУВИ-001/2022-191121903					
Кадастровый номер: 78:42:001 6202:7					
127	67936.05	121579.76	-	-	-
128	67929.9	121604.61	-	-	-
129	67929.23	121607.17	-	-	-
130	67922.86	121621.32	-	-	-
131	67906.21	121650.47	-	-	-
132	67891.18	121674.55	-	-	-
133	67863.36	121728.01	-	-	-
134	67861.2	121732.3	-	-	-
135	67857.12	121739.7	-	-	-
136	67858.65	121741.83	-	-	-
137	67861.59	121745.31	-	-	-
138	67863.06	121747.77	-	-	-
139	67901.92	121832.46	-	-	-
140	67920.6	121875.57	-	-	-
141	67975.68	121993.76	-	-	-
142	67985.8	122001.73	-	-	-
143	67993.1	122003.92	-	-	-
144	68028.34	122011.79	-	-	-
145	68033.18	122017.91	-	-	-
146	68035.09	122051.44	-	-	-
147	68040.19	122063.31	-	-	-
148	68072.79	122092.71	-	-	-
149	68079.47	122103.84	-	-	-
150	68082.6	122121.66	-	-	-
151	68085.21	122126.22	-	-	-
152	68088.39	122130.89	-	-	-
153	68104.45	122118.27	-	-	-
154	68131.23	122154.52	-	-	-
155	68144.46	122163.81	-	-	-
156	68170.29	122154.96	-	-	-
157	68170.98	122155.8	-	-	-
158	68174.97	122153.36	-	-	-
159	68193.64	122146.96	-	-	-
2514					
ДОКУМЕНТ ПОДПИСАН ЭЛЕКТРОННОЙ ПОДПИСЬЮ Владелец: ФЕДЕРАЛЬНАЯ СЛУЖБА ГОСУДАРСТВЕННОЙ РЕГИСТРАЦИИ, КАДАСТРА И КАРТОГРАФИИ Сертификат: 64575127400433833109200328139839306360 Действителен: с 17.05.2022 по 10.08.2023					
ИНИЦИАЛЫ, ФАМИЛИЯ					
ПОЛНОЕ НАИМЕНОВАНИЕ ДОЛЖНОСТИ					

Земельный участок		вид объекта недвижимости		Всего листов выписки: 842	
Лист № 508 раздела 4.2	Всего листов раздела 4.2: 580	Всего разделов: 8			
28.10.2022г. № КУВИ-001/2022-191121903					
Кадастровый номер: 78:42:0016202:7					
160	68204.04	122146.96	-	-	-
161	68205.49	122149.35	-	-	-
162	68230.51	122149.13	-	-	-
163	68236.92	122150.62	-	-	-
164	68253.96	122155.87	-	-	-
165	68256.86	122156.79	-	-	-
166	68258.46	122157.25	-	-	-
167	68265.92	122159.55	-	-	-
168	68288.82	122168.89	-	-	-
169	68289.34	122169.15	-	-	-
170	68292.18	122171.42	-	-	-
171	68296.79	122172.4	-	-	-
172	68314.75	122179.96	-	-	-
173	68326.24	122178.66	-	-	-
174	68350.2	122183.76	-	-	-
175	68376.86	122172.52	-	-	-
176	68396.39	122166.42	-	-	-
177	68409.79	122162.95	-	-	-
178	68423.26	122160.83	-	-	-
179	68430.53	122158.93	-	-	-
180	68435.22	122157.17	-	-	-
181	68455.88	122150.97	-	-	-
182	68464.48	122148.73	-	-	-
183	68472.21	122147.8	-	-	-
184	68481.76	122147.44	-	-	-
185	68496.83	122146.46	-	-	-
186	68517.07	122146.25	-	-	-
187	68544.64	122144.96	-	-	-
188	68554.66	122143.56	-	-	-
189	68555.17	122143.37	-	-	-
190	68556.25	122143.32	-	-	-
191	68558.35	122142.18	-	-	-
192	68559.39	122141.79	-	-	-
2515					




ДОКУМЕНТ ПОДПИСАН  
 ЭЛЕКТРОННОЙ ПОДПИСЬЮ  
 Сертификат: 64575127400433833109200328139839306360  
 Владелец: ФЕДЕРАЛЬНАЯ СЛУЖБА ГОСУДАРСТВЕННОЙ  
 РЕГИСТРАЦИИ, КАДАСТРА И КАРТОГРАФИИ  
 Действителен с 17.05.2022 по 10.08.2023

полное наименование должности

инициалы, фамилия

Земельный участок		вид объекта недвижимости		Всего листов выписки: 842	
Лист № 509 раздела 4.2		Всего листов раздела 4.2: 580		Всего разделов: 8	
28.10.2022г. № КУВИ-001/2022-191121903					
Кадастровый номер: 78:42:0016202:7					
193	68561.57	122140.63	-	-	-
194	68563.44	122139.41	-	-	-
195	68598.1	122120.57	-	-	-
196	68621.81	122107.48	-	-	-
197	68635.06	122103.02	-	-	-
198	68640	122101.63	-	-	-
199	68642.43	122100.95	-	-	-
200	68660.66	122092.12	-	-	-
201	68674.75	122118.99	-	-	-
202	68682.31	122128.86	-	-	-
203	68692.9	122139.26	-	-	-
204	68715.32	122158.63	-	-	-
205	68728.15	122165.83	-	-	-
206	68732.92	122167.12	-	-	-
207	68740.17	122168.01	-	-	-
208	68741.03	122167.92	-	-	-
209	68741.72	122168.23	-	-	-
210	68749.09	122169.58	-	-	-
211	68757.12	122169.58	-	-	-
212	68763.14	122168.76	-	-	-
213	68765.41	122168.75	-	-	-
214	68765.87	122172.02	-	-	-
215	68741.86	122175.13	-	-	-
216	68704.16	122179.75	-	-	-
217	68674.43	122182.25	-	-	-
218	68650.09	122180.89	-	-	-
219	68610.57	122187.25	-	-	-
220	68584.94	122187.53	-	-	-
221	68516.24	122187.34	-	-	-
222	68495.15	122194.68	-	-	-
223	68466.32	122198.39	-	-	-
224	68438.68	122201.45	-	-	-
225	68394.09	122194.78	-	-	-
2516					




ДОКУМЕНТ ПОДПИСАН  
ЭЛЕКТРОННОЙ ПОДПИСЬЮ  
Сертификат: 64575127400433833109200328139839306360  
Владелец: ФЕДЕРАЛЬНАЯ СЛУЖБА ГОСУДАРСТВЕННОЙ  
РЕГИСТРАЦИИ, КАДАСТРА И КАРТОГРАФИИ  
Действителен с 17.05.2022 по 10.08.2023

полное наименование должности

инициалы, фамилия



Земельный участок		вид объекта недвижимости		Всего листов выписки: 842	
Лист № 510 раздела 4.2		Всего листов раздела 4.2: 580		Всего разделов: 8	
28.10.2022г. № КУВИ-001/2022-191121903		78:42:001 6202:7			
Кадастровый номер:					
226	68377.25	122204.71	-	-	-
227	68342.74	122204.35	-	-	-
228	68327.45	122197.05	-	-	-
229	68302.06	122200.14	-	-	-
230	68299.17	122199.21	-	-	-
231	68294.82	122193.28	-	-	-
232	68291.79	122186.69	-	-	-
233	68287.03	122180.49	-	-	-
234	68273.88	122173.65	-	-	-
235	68264.65	122166.14	-	-	-
236	68257.28	122162.59	-	-	-
237	68255.17	122163.51	-	-	-
238	68252.01	122162.85	-	-	-
239	68249.9	122159.29	-	-	-
240	68241.29	122156.94	-	-	-
241	68225.23	122157.29	-	-	-
242	68213.14	122158.9	-	-	-
243	68203.46	122157.07	-	-	-
244	68201.91	122156.29	-	-	-
245	68200.3	122155.64	-	-	-
246	68198.64	122155.14	-	-	-
247	68196.94	122154.78	-	-	-
248	68195.22	122154.56	-	-	-
249	68193.49	122154.49	-	-	-
250	68191.76	122154.57	-	-	-
251	68190.04	122154.8	-	-	-
252	68188.34	122155.18	-	-	-
253	68186.69	122155.69	-	-	-
254	68185.08	122156.35	-	-	-
255	68183.54	122157.14	-	-	-
256	68182.07	122158.06	-	-	-
257	68180.69	122159.11	-	-	-
258	68174.28	122161.53	-	-	-
					2517




ДОКУМЕНТ ПОДПИСАН  
 ЭЛЕКТРОННОЙ ПОДПИСЬЮ  
 Сертификат: 64575127400433833109200328139839306360  
 Владелец: ФЕДЕРАЛЬНАЯ СЛУЖБА ГОСУДАРСТВЕННОЙ  
 РЕГИСТРАЦИИ, КАДАСТРА И КАРТОГРАФИИ  
 Действителен с 17.05.2022 по 10.08.2023

полное наименование должности

инициалы, фамилия

Земельный участок		вид объекта недвижимости		Всего листов выписки: 842	
Лист № 511 раздела 4.2	Всего листов раздела 4.2: 580	Всего разделов: 8			
28.10.2022г. № КУВИ-001/2022-191121903					
Кадастровый номер: 78:42:0016202:7					
259	68167.53	122166.67	-	-	-
260	68157.02	122172.13	-	-	-
261	68150.69	122182.61	-	-	-
262	68149.47	122183.63	-	-	-
263	68148.18	122184.56	-	-	-
264	68146.81	122185.37	-	-	-
265	68145.38	122186.07	-	-	-
266	68143.9	122186.64	-	-	-
267	68142.38	122187.1	-	-	-
268	68140.82	122187.42	-	-	-
269	68139.24	122187.62	-	-	-
270	68137.65	122187.68	-	-	-
271	68136.07	122187.62	-	-	-
272	68124.17	122184.36	-	-	-
273	68109.79	122186.03	-	-	-
274	68107.37	122185.93	-	-	-
275	68104.97	122185.7	-	-	-
276	68102.58	122185.31	-	-	-
277	68100.22	122184.78	-	-	-
278	68097.9	122184.1	-	-	-
279	68095.63	122183.29	-	-	-
280	68093.41	122182.33	-	-	-
281	68091.25	122181.25	-	-	-
282	68089.16	122180.03	-	-	-
283	68087.16	122178.69	-	-	-
284	68084.56	122176.15	-	-	-
285	68084.4	122173.25	-	-	-
286	68086.15	122165.71	-	-	-
287	68088.09	122162.03	-	-	-
288	68088.27	122161.17	-	-	-
289	68088.31	122160.3	-	-	-
290	68088.2	122159.44	-	-	-
291	68087.94	122158.61	-	-	-
2518					




ДОКУМЕНТ ПОДПИСАН  
 ЭЛЕКТРОННОЙ ПОДПИСЬЮ  
 Владелец: ФЕДЕРАЛЬНАЯ СЛУЖБА ГОСУДАРСТВЕННОЙ  
 РЕГИСТРАЦИИ, КАДАСТРА И КАРТОГРАФИИ  
 Действителен с 17.05.2022 по 10.08.2023

полное наименование должности

инициалы, фамилия

Земельный участок		вид объекта недвижимости		Всего листов выписки: 842	
Лист № 512 раздела 4.2	Всего листов раздела 4.2: 580	Всего разделов: 8			
28.10.2022г. № КУВИ-001/2022-191121903					
Кадастровый номер: 78:42:001 6202:7					
292	68087.54	122157.84	-	-	-
293	68087.02	122157.14	-	-	-
294	68086.38	122156.54	-	-	-
295	68085.66	122156.07	-	-	-
296	68084.86	122155.72	-	-	-
297	68084.01	122155.51	-	-	-
298	68083.15	122155.46	-	-	-
299	68079.04	122154.39	-	-	-
300	68072.21	122142.91	-	-	-
301	68071.78	122143.17	-	-	-
302	68078.71	122154.82	-	-	-
303	68083.09	122155.96	-	-	-
304	68083.89	122156	-	-	-
305	68084.68	122156.19	-	-	-
306	68085.42	122156.51	-	-	-
307	68086.1	122156.96	-	-	-
308	68086.68	122157.52	-	-	-
309	68087.16	122158.17	-	-	-
310	68087.51	122158.9	-	-	-
311	68087.73	122159.68	-	-	-
312	68087.81	122160.48	-	-	-
313	68087.75	122161.29	-	-	-
314	68087.55	122162.08	-	-	-
315	68085.52	122165.74	-	-	-
316	68083.9	122173.22	-	-	-
317	68084.07	122176.37	-	-	-
318	68086.83	122179.08	-	-	-
319	68088.86	122180.44	-	-	-
320	68090.98	122181.68	-	-	-
321	68093.17	122182.78	-	-	-
322	68095.43	122183.75	-	-	-
323	68097.73	122184.57	-	-	-
324	68100.09	122185.26	-	-	-
2519					




ДОКУМЕНТ ПОДПИСАН  
ЭЛЕКТРОННОЙ ПОДПИСЬЮ  
Сертификат: 64575127400433833109200328139839306360  
Владелец: ФЕДЕРАЛЬНАЯ СЛУЖБА ГОСУДАРСТВЕННОЙ  
РЕГИСТРАЦИИ, КАДАСТРА И КАРТОГРАФИИ  
Действителен: с 17.05.2022 по 10.08.2023

полное наименование должности

инициалы, фамилия


Земельный участок		вид объекта недвижимости		Всего листов выписки: 842	
Лист № 513 раздела 4.2		Всего листов раздела 4.2: 580		Всего разделов: 8	
28.10.2022г. № КУВИ-001/2022-191121903					
Кадастровый номер: 78:42:001 6202:7					
325	68102.48	122185.8	-	-	-
326	68104.9	122186.19	-	-	-
327	68107.34	122186.43	-	-	-
328	68109.8	122186.53	-	-	-
329	68124.2	122184.86	-	-	-
330	68135.93	122188.1	-	-	-
331	68137.57	122188.17	-	-	-
332	68139.22	122188.11	-	-	-
333	68140.85	122187.91	-	-	-
334	68142.47	122187.58	-	-	-
335	68144.05	122187.11	-	-	-
336	68145.58	122186.52	-	-	-
337	68147.06	122185.79	-	-	-
338	68148.48	122184.95	-	-	-
339	68149.82	122183.99	-	-	-
340	68151.08	122182.93	-	-	-
341	68157.37	122172.51	-	-	-
342	68167.8	122167.09	-	-	-
343	68174.52	122161.97	-	-	-
344	68180.94	122159.55	-	-	-
345	68182.29	122158.52	-	-	-
346	68183.73	122157.61	-	-	-
347	68185.25	122156.83	-	-	-
348	68186.82	122156.18	-	-	-
349	68188.45	122155.67	-	-	-
350	68190.11	122155.3	-	-	-
351	68191.8	122155.07	-	-	-
352	68193.5	122155	-	-	-
353	68195.2	122155.06	-	-	-
354	68196.89	122155.28	-	-	-
355	68198.56	122155.64	-	-	-
356	68200.19	122156.14	-	-	-
357	68201.77	122156.77	-	-	-
2520					



ДОКУМЕНТ ПОДПИСАН  
ЭЛЕКТРОННОЙ ПОДПИСЬЮ  
Сертификат: 64575127400433833109200328139839306360  
Владелец: ФЕДЕРАЛЬНАЯ СЛУЖБА ГОСУДАРСТВЕННОЙ  
РЕГИСТРАЦИИ, КАДАСТРА И КАРТОГРАФИИ  
Действителен с 17.05.2022 по 10.08.2023

полное наименование должности

инициалы, фамилия

Земельный участок		вид объекта недвижимости		Всего листов выписки: 842	
Лист № 514 раздела 4.2		Всего листов раздела 4.2: 580		Всего разделов: 8	
28.10.2022г. № КУВИ-001/2022-191121903					
Кадастровый номер: 78:42:0016202:7					
358	68203.29	122157.55	-	-	-
359	68213.13	122159.41	-	-	-
360	68225.27	122157.79	-	-	-
361	68241.23	122157.44	-	-	-
362	68249.57	122159.72	-	-	-
363	68251.69	122163.29	-	-	-
364	68255.22	122164.03	-	-	-
365	68257.27	122163.14	-	-	-
366	68264.38	122166.57	-	-	-
367	68273.6	122174.07	-	-	-
368	68286.7	122180.89	-	-	-
369	68291.36	122186.95	-	-	-
370	68294.39	122193.53	-	-	-
371	68298.86	122199.64	-	-	-
372	68300.12	122203.05	-	-	-
373	68275.34	122212.42	-	-	-
374	68234.63	122227.41	-	-	-
375	68218.05	122228.58	-	-	-
376	68206.48	122236.98	-	-	-
377	68189.75	122242.44	-	-	-
378	68132.49	122267.53	-	-	-
379	68078.85	122285.12	-	-	-
380	68073.78	122289.21	-	-	-
381	68065.96	122291.03	-	-	-
382	68058.13	122297.63	-	-	-
383	68035.05	122296.46	-	-	-
384	68000.06	122303.51	-	-	-
385	67933.1	122300.12	-	-	-
386	67918.79	122297.5	-	-	-
387	67889.18	122283.07	-	-	-
388	67866.8	122271.18	-	-	-
389	67825.26	122261.45	-	-	-
390	67806.54	122255.91	-	-	-
2521					
 ДОКУМЕНТ ПОДПИСАН ЭЛЕКТРОННОЙ ПОДПИСЬЮ Владелец: ФЕДЕРАЛЬНАЯ СЛУЖБА ГОСУДАРСТВЕННОЙ РЕГИСТРАЦИИ, КАДАСТРА И КАРТОГРАФИИ Действителен: с 17.05.2022 по 10.08.2023					
полное наименование должности					инициалы, фамилия

Земельный участок		вид объекта недвижимости		Всего листов выписки: 842	
Лист № 515 раздела 4.2		Всего листов раздела 4.2: 580		Всего разделов: 8	
28.10.2022г. № КУВИ-001/2022-191121903					
Кадастровый номер: 78:42:0016202:7					
391	67788.01	122243.05	-	-	-
392	67770.1	122232.84	-	-	-
393	67754.42	122230.12	-	-	-
394	67733.67	122221.62	-	-	-
395	67718.38	122215.08	-	-	-
396	67711.71	122209.47	-	-	-
397	67701.68	122200.51	-	-	-
398	67667.59	122157.28	-	-	-
399	67649.06	122149.2	-	-	-
400	67628.98	122145.64	-	-	-
401	67618.14	122151.38	-	-	-
402	67588.62	122151.01	-	-	-
403	67558.37	122158.13	-	-	-
404	67524.27	122166.79	-	-	-
405	67508.63	122170.88	-	-	-
406	67490.05	122163.08	-	-	-
407	67487.11	122156.58	-	-	-
408	67469.71	122137.15	-	-	-
409	67456.46	122116.62	-	-	-
410	67442.02	122103.71	-	-	-
411	67387.82	122070.97	-	-	-
412	67376.91	122063.25	-	-	-
413	67361.13	122059.08	-	-	-
414	67352.89	122054.51	-	-	-
415	67341.55	122053.1	-	-	-
416	67340.39	122053.16	-	-	-
417	67339.01	122054.65	-	-	-
418	67337.32	122055.57	-	-	-
419	67331.93	122054.45	-	-	-
420	67323.47	122051.96	-	-	-
421	67311.47	122053.6	-	-	-
422	67301.87	122054.36	-	-	-
423	67287.11	122051.09	-	-	-
2522					



ДОКУМЕНТ ПОДПИСАН  
ЭЛЕКТРОННОЙ ПОДПИСЬЮ  
Сертификат: 64575127400433833109200328139839306360  
Владелец: ФЕДЕРАЛЬНАЯ СЛУЖБА ГОСУДАРСТВЕННОЙ  
РЕГИСТРАЦИИ, КАДАСТРА И КАРТОГРАФИИ  
Действителен с 17.05.2022 по 10.08.2023

полное наименование должности

инициалы, фамилия

Земельный участок		вид объекта недвижимости		Всего листов выписки: 842	
Лист № 516 раздела 4.2	Всего листов раздела 4.2: 580	Всего разделов: 8			
28.10.2022г. № КУВИ-001/2022-191121903					
Кадастровый номер: 78:42:0016202:7					
424	67253.03	122022.02	-	-	-
425	67240.17	121993.08	-	-	-
426	67237.79	121966.91	-	-	-
427	67220.21	121936.54	-	-	-
428	67183.98	121901.11	-	-	-
429	67127.86	121866.89	-	-	-
430	67099.54	121858.04	-	-	-
431	67083.81	121860.1	-	-	-
432	67078.05	121848.79	-	-	-
433	67081.62	121838.46	-	-	-
434	67086.03	121827.21	-	-	-
435	67080.84	121830.18	-	-	-
436	67075.43	121840.76	-	-	-
437	67059.08	121839.08	-	-	-
438	67040.12	121839.09	-	-	-
439	67000.03	121843.42	-	-	-
440	66992.17	121844.2	-	-	-
441	66933.41	121857.78	-	-	-
442	66904.08	121876.09	-	-	-
443	66863.57	121881.47	-	-	-
444	66848.36	121877.14	-	-	-
445	66807.14	121839.42	-	-	-
446	66790.85	121832.05	-	-	-
447	66716.12	121829.63	-	-	-
448	66705.35	121826.46	-	-	-
449	66754.31	121770.58	-	-	-
450	66775.36	121731.38	-	-	-
451	66772.89	121713.12	-	-	-
452	66754.24	121694.85	-	-	-
453	66741.16	121690.12	-	-	-
454	66724.36	121691.5	-	-	-
455	66711.25	121693.01	-	-	-
456	66690.05	121689.24	-	-	-
2523					
ДОКУМЕНТ ПОДПИСАН ЭЛЕКТРОННОЙ ПОДПИСЬЮ Владелец: ФЕДЕРАЛЬНАЯ СЛУЖБА ГОСУДАРСТВЕННОЙ РЕГИСТРАЦИИ, КАДАСТРА И КАРТОГРАФИИ Сертификат: 64575127400433833109200328139839306360 Действителен: с 17.05.2022 по 10.08.2023					
полное наименование должности					
инициалы, фамилия					

Земельный участок		вид объекта недвижимости		Всего листов выписки: 842	
Лист № 517 раздела 4.2		Всего листов раздела 4.2: 580		Всего разделов: 8	
28.10.2022г. № КУВИ-001/2022-191121903					
Кадастровый номер: 78:42:0016202:7					
457	66671.29	121680.07	-	-	-
458	66661.56	121668.64	-	-	-
459	66640.72	121628.26	-	-	-
460	66640.51	121616.21	-	-	-
461	66646.08	121571.62	-	-	-
462	66632.47	121544.78	-	-	-
463	66626.53	121531.04	-	-	-
464	66619.07	121529.64	-	-	-
465	66612.98	121515.05	-	-	-
466	66588.21	121493.31	-	-	-
467	66559.83	121480.36	-	-	-
468	66529.24	121480.74	-	-	-
469	66524.64	121483.25	-	-	-
470	66509.31	121477.81	-	-	-
471	66504.64	121465.06	-	-	-
472	66504.78	121460.44	-	-	-
473	66509.13	121439.54	-	-	-
474	66509.74	121419.87	-	-	-
475	66504.58	121406.62	-	-	-
476	66494.61	121402.41	-	-	-
477	66482.24	121393.11	-	-	-
478	66453.05	121381.91	-	-	-
479	66447.31	121378.05	-	-	-
480	66441.82	121380.74	-	-	-
481	66384.42	121393.48	-	-	-
482	66316.71	121421.25	-	-	-
483	66299.46	121422.15	-	-	-
484	66263.98	121471.22	-	-	-
1	66268.74	121461.46	-	-	-
1	67560.06	120812.56	-	-	-
2	67565.48	120816.51	-	-	-
3	67571.44	120808.35	-	-	-
4	67565.99	120804.44	-	-	-
2524					




ДОКУМЕНТ ПОДПИСАН  
ЭЛЕКТРОННОЙ ПОДПИСЬЮ  
Сертификат: 64575127400433833109200328139839306360  
Владелец: ФЕДЕРАЛЬНАЯ СЛУЖБА ГОСУДАРСТВЕННОЙ  
РЕГИСТРАЦИИ, КАДАСТРА И КАРТОГРАФИИ  
Действителен с 17.05.2022 по 10.08.2023

полное наименование должности


инициалы, фамилия



Земельный участок		вид объекта недвижимости		Всего листов выписки: 842	
Лист № 518 раздела 4.2		Всего листов раздела 4.2: 580		Всего разделов: 8	
28.10.2022г. № КУВИ-001/2022-191121903					
Кадастровый номер: 78:42:0016202:7					
1	67560.06	120812.56	-	-	-
1	66879.96	120904.72	-	-	-
2	66897.43	120825.32	-	-	-
3	66887.48	120824.01	-	-	-
4	66882.84	120824.11	-	-	-
5	66843.98	120822.7	-	-	-
6	66838.41	120849.82	-	-	-
7	66831.27	120890.46	-	-	-
8	66829.93	120898.37	-	-	-
1	66879.96	120904.72	-	-	-
1	67308.75	121142.09	-	-	-
2	67307.61	121144.81	-	-	-
3	67306.64	121145.13	-	-	-
4	67305.64	121145.31	-	-	-
5	67304.62	121145.35	-	-	-
6	67303.61	121145.25	-	-	-
7	67302.62	121145.01	-	-	-
8	67301.68	121144.63	-	-	-
9	67300.79	121144.12	-	-	-
10	67299.99	121143.5	-	-	-
11	67299.28	121142.77	-	-	-
12	67298.68	121141.94	-	-	-
13	67298.2	121141.05	-	-	-
14	67297.86	121140.09	-	-	-
15	67297.65	121139.09	-	-	-
16	67297.58	121138.08	-	-	-
17	67297.65	121137.06	-	-	-
18	67297.86	121136.07	-	-	-
19	67298.22	121135.12	-	-	-
20	67298.15	121133.82	-	-	-
21	67297.95	121132.55	-	-	-
22	67297.62	121131.3	-	-	-
23	67297.16	121130.09	-	-	-
2525					
 ДОКУМЕНТ ПОДПИСАН ЭЛЕКТРОННОЙ ПОДПИСЬЮ Сертификат: 64575127400433833109200328139839306360 Владелец: ФЕДЕРАЛЬНАЯ СЛУЖБА ГОСУДАРСТВЕННОЙ РЕГИСТРАЦИИ, КАДАСТРА И КАРТОГРАФИИ Действителен с 17.05.2022 по 10.08.2023					
полное наименование должности				инициалы, фамилия	

Земельный участок		вид объекта недвижимости		Всего листов выписки: 842	
Лист № 519 раздела 4.2	Всего листов раздела 4.2: 580	Всего разделов: 8			
28.10.2022г. № КУВИ-001/2022-191121903					
Кадастровый номер: 78:42:001 6202:7					
24	67296.59	121128.93	-	-	-
25	67295.9	121127.84	-	-	-
26	67295.1	121126.83	-	-	-
27	67294.2	121125.9	-	-	-
28	67293.2	121125.07	-	-	-
29	67292.14	121124.35	-	-	-
30	67287.84	121123.78	-	-	-
31	67286.8	121123.51	-	-	-
32	67285.74	121123.39	-	-	-
33	67284.68	121123.43	-	-	-
34	67283.63	121123.62	-	-	-
35	67283.47	121124.19	-	-	-
36	67283.47	121124.79	-	-	-
37	67283.62	121125.36	-	-	-
38	67283.9	121125.89	-	-	-
39	67284.31	121126.32	-	-	-
40	67284.81	121126.64	-	-	-
41	67285.38	121126.82	-	-	-
42	67285.98	121126.86	-	-	-
43	67289.14	121128.48	-	-	-
44	67291.98	121129.45	-	-	-
45	67292.52	121129.9	-	-	-
46	67292.96	121130.45	-	-	-
47	67293.29	121131.07	-	-	-
48	67293.5	121131.75	-	-	-
49	67293.56	121132.46	-	-	-
50	67293.49	121133.16	-	-	-
51	67293.28	121133.83	-	-	-
52	67292.94	121134.46	-	-	-
53	67292.49	121135	-	-	-
54	67291.94	121135.45	-	-	-
55	67291.52	121136.79	-	-	-
56	67291.26	121138.17	-	-	-
2526					
ДОКУМЕНТ ПОДПИСАН					
ЭЛЕКТРОННОЙ ПОДПИСЬЮ					
Сертификат: 64575127400433833109200328139839306360					
Владелец: ФЕДЕРАЛЬНАЯ СЛУЖБА ГОСУДАРСТВЕННОЙ					
РЕГИСТРАЦИИ, КАДАСТРА И КАРТОГРАФИИ					
Действителен с 17.05.2022 по 10.08.2023					
ИНИЦИАЛЫ, ФАМИЛИЯ					
ПОЛНОЕ НАИМЕНОВАНИЕ ДОЛЖНОСТИ					

Земельный участок		вид объекта недвижимости		Всего листов выписки: 842	
Лист № 520 раздела 4.2	Всего листов раздела 4.2: 580	Всего разделов: 8			
28.10.2022г. № КУВИ-001/2022-191121903					
Кадастровый номер: 78:42:001 6202:7					
57	67291.14	121139.57	-	-	-
58	67291.18	121140.97	-	-	-
59	67291.38	121142.36	-	-	-
60	67291.72	121143.72	-	-	-
61	67292.21	121145.04	-	-	-
62	67292.84	121146.3	-	-	-
63	67293.6	121147.48	-	-	-
64	67294.49	121148.57	-	-	-
65	67304.29	121153.52	-	-	-
66	67306.6	121156.58	-	-	-
67	67310.87	121161.38	-	-	-
68	67313.17	121162.73	-	-	-
69	67315.4	121164.2	-	-	-
70	67317.55	121165.78	-	-	-
71	67319.62	121167.47	-	-	-
72	67321.59	121169.27	-	-	-
73	67323.47	121171.17	-	-	-
74	67325.25	121173.16	-	-	-
75	67326.93	121175.24	-	-	-
76	67328.5	121177.41	-	-	-
77	67332.25	121180.16	-	-	-
78	67335.91	121183.03	-	-	-
79	67339.47	121186.03	-	-	-
80	67342.93	121189.16	-	-	-
81	67346.27	121192.39	-	-	-
82	67349.51	121195.75	-	-	-
83	67363.58	121210	-	-	-
84	67382.45	121228.34	-	-	-
85	67384.87	121229.97	-	-	-
86	67387.36	121231.51	-	-	-
87	67389.9	121232.94	-	-	-
88	67392.51	121234.27	-	-	-
89	67395.16	121235.49	-	-	-
2527					
ДОКУМЕНТ ПОДПИСАН ЭЛЕКТРОННОЙ ПОДПИСЬЮ Сертификат: 64575127400433833109200328139839306360 Владелец: ФЕДЕРАЛЬНАЯ СЛУЖБА ГОСУДАРСТВЕННОЙ РЕГИСТРАЦИИ, КАДАСТРА И КАРТОГРАФИИ Действителен с 17.05.2022 по 10.08.2023					
ИНИЦИАЛЫ, ФАМИЛИЯ					
ПОЛНОЕ НАИМЕНОВАНИЕ ДОЛЖНОСТИ					

Земельный участок		вид объекта недвижимости		Всего листов выписки: 842	
Лист № 521 раздела 4.2	Всего листов раздела 4.2: 580	Всего разделов: 8			
28.10.2022г. № КУВИ-001/2022-191121903					
Кадастровый номер: 78:42:001 6202:7					
90	67397.87	121236.6	-	-	-
91	67400.62	121237.6	-	-	-
92	67401.94	121238.08	-	-	-
93	67403.31	121238.43	-	-	-
94	67404.7	121238.65	-	-	-
95	67406.11	121238.73	-	-	-
96	67407.52	121238.66	-	-	-
97	67408.92	121238.46	-	-	-
98	67410.29	121238.13	-	-	-
99	67411.62	121237.66	-	-	-
100	67412.9	121237.06	-	-	-
101	67426.26	121217.3	-	-	-
102	67441.04	121191.3	-	-	-
103	67441.53	121190.24	-	-	-
104	67441.89	121189.14	-	-	-
105	67442.12	121187.99	-	-	-
106	67442.2	121186.83	-	-	-
107	67442.13	121185.67	-	-	-
108	67441.93	121184.53	-	-	-
109	67441.57	121183.82	-	-	-
110	67441.1	121183.18	-	-	-
111	67440.54	121182.63	-	-	-
112	67439.9	121182.17	-	-	-
113	67439.19	121181.83	-	-	-
114	67438.43	121181.6	-	-	-
115	67437.65	121181.51	-	-	-
116	67434.27	121185.6	-	-	-
117	67421.98	121208.22	-	-	-
118	67419.49	121213.2	-	-	-
119	67416.11	121215.69	-	-	-
120	67408.1	121213.56	-	-	-
121	67401.33	121209.28	-	-	-
122	67378.18	121192.55	-	-	-
2528					
 ДОКУМЕНТ ПОДПИСАН ЭЛЕКТРОННОЙ ПОДПИСЬЮ Сертификат: 64575127400433833109200328139839306360 Владелец: ФЕДЕРАЛЬНАЯ СЛУЖБА ГОСУДАРСТВЕННОЙ РЕГИСТРАЦИИ, КАДАСТРА И КАРТОГРАФИИ Действителен с 17.05.2022 по 10.08.2023					
ИНИЦИАЛЫ, ФАМИЛИЯ					
ПОЛНОЕ НАИМЕНОВАНИЕ ДОЛЖНОСТИ					

Земельный участок		вид объекта недвижимости		Всего листов выписки: 842	
Лист № 522 раздела 4.2		Всего листов раздела 4.2: 580		Всего разделов: 8	
28.10.2022г. № КУВИ-001/2022-191121903		78:42:001 6202:7			
Кадастровый номер:					
123	67365.36	121180.26	-	-	-
124	67358.59	121170.82	-	-	-
125	67357.61	121168.13	-	-	-
126	67356.5	121165.51	-	-	-
127	67355.26	121162.94	-	-	-
128	67353.89	121160.44	-	-	-
129	67352.4	121158.01	-	-	-
130	67350.78	121155.66	-	-	-
131	67349.04	121153.4	-	-	-
132	67347.2	121151.23	-	-	-
133	67343.1	121149.1	-	-	-
134	67337.58	121146.43	-	-	-
135	67328.5	121143.4	-	-	-
136	67316.39	121139.3	-	-	-
1	67308.75	121142.09	-	-	-
1	66699.64	121377.59	-	-	-
2	66700.33	121379.95	-	-	-
3	66701.18	121382.27	-	-	-
4	66702.17	121384.54	-	-	-
5	66703.3	121386.73	-	-	-
6	66704.57	121388.85	-	-	-
7	66705.97	121390.88	-	-	-
8	66707.5	121392.82	-	-	-
9	66709.15	121394.66	-	-	-
10	66710.91	121396.39	-	-	-
11	66712.78	121398	-	-	-
12	66714.75	121399.49	-	-	-
13	66716.81	121400.86	-	-	-
14	66718.95	121402.09	-	-	-
15	66721.17	121403.18	-	-	-
16	66723.45	121404.12	-	-	-
17	66725.79	121404.93	-	-	-
18	66801.42	121426	-	-	-
2529					
полное наименование должности				инициалы, фамилия	



ДОКУМЕНТ ПОДПИСАН

ЭЛЕКТРОННОЙ ПОДПИСЬЮ

Сертификат: 64575127400433833109200328139839306360

Владелец: ФЕДЕРАЛЬНАЯ СЛУЖБА ГОСУДАРСТВЕННОЙ

РЕГИСТРАЦИИ, КАДАСТРА И КАРТОГРАФИИ

Действителен: с 17.05.2022 по 10.08.2023

Земельный участок		вид объекта недвижимости	
Лист № 523 раздела 4.2	Всего листов раздела 4.2: 580	Всего разделов: 8	Всего листов выписки: 842
28.10.2022г. № КУВИ-001/2022-191121903			
Кадастровый номер: 78:42:001 6202:7			
19	6687.87	121477.04	-
20	6689.67	121478	-
21	6689.14	121479.1	-
22	6689.04	121480.33	-
23	6689.57	121481.69	-
24	6689.6	121483.16	-
25	6689.3	121484.74	-
26	6689.48	121486.42	-
27	6689.53	121488.18	-
28	6690.44	121490.02	-
29	6690.1.2	121491.92	-
30	6690.1.81	121493.88	-
31	6690.2.26	121495.87	-
32	6690.2.56	121497.9	-
33	6690.2.7	121499.94	-
34	6690.2.68	121501.99	-
35	6690.2.51	121504.04	-
36	6690.2.89	121507.85	-
37	6690.3.43	121511.64	-
38	6690.4.11	121515.41	-
39	6690.4.95	121519.15	-
40	6690.5.93	121522.85	-
41	6690.7.06	121526.51	-
42	6690.8.33	121530.12	-
43	6690.9.75	121533.68	-
44	6691.1.3	121537.18	-
45	6691.2.99	121540.62	-
46	6691.4.82	121543.99	-
47	6691.6.78	121547.28	-
48	6691.8.87	121550.49	-
49	6692.1.09	121553.61	-
50	6692.3.43	121556.65	-
51	6692.5.88	121559.59	-
			2530



ДОКУМЕНТ ПОДПИСАН  
 ЭЛЕКТРОННОЙ ПОДПИСЬЮ  
 Сертификат: 64575127400433833109200328139839306360  
 Владелец: ФЕДЕРАЛЬНАЯ СЛУЖБА ГОСУДАРСТВЕННОЙ  
 РЕГИСТРАЦИИ, КАДАСТРА И КАРТОГРАФИИ  
 Действителен с 17.05.2022 по 10.08.2023

полное наименование должности

инициалы, фамилия

Земельный участок		вид объекта недвижимости		Всего листов выписки: 842	
Лист № 524 раздела 4.2	Всего листов раздела 4.2: 580	Всего разделов: 8			
28.10.2022г. № КУВИ-001/2022-191121903					
Кадастровый номер: 78:42:001 6202:7					
52	66928.45	121562.43	-	-	-
53	66931.13	121565.16	-	-	-
54	66933.92	121567.79	-	-	-
55	66936.81	121570.31	-	-	-
56	66939.8	121572.7	-	-	-
57	66942.88	121574.98	-	-	-
58	66946.05	121577.13	-	-	-
59	66949.3	121579.16	-	-	-
60	66952.63	121581.06	-	-	-
61	66956.03	121582.82	-	-	-
62	66959.5	121584.44	-	-	-
63	66963.03	121585.93	-	-	-
64	66966.62	121587.27	-	-	-
65	66970.26	121588.48	-	-	-
66	66971.74	121588.44	-	-	-
67	66973.21	121588.25	-	-	-
68	66974.66	121587.92	-	-	-
69	66976.06	121587.44	-	-	-
70	66977.41	121586.82	-	-	-
71	66978.69	121586.06	-	-	-
72	66979.89	121585.18	-	-	-
73	66980.99	121584.19	-	-	-
74	66981.98	121583.09	-	-	-
75	66982.86	121581.89	-	-	-
76	66983.61	121580.61	-	-	-
77	66984.23	121579.26	-	-	-
78	66984.71	121577.86	-	-	-
79	66985.04	121576.41	-	-	-
80	66985.23	121574.94	-	-	-
81	66985.27	121573.45	-	-	-
82	66985.15	121571.97	-	-	-
83	66984.89	121570.51	-	-	-
84	66984.48	121569.09	-	-	-
2531					
ДОКУМЕНТ ПОДПИСАН ЭЛЕКТРОННОЙ ПОДПИСЬЮ Сертификат: 64575127400433833109200328139839306360 Владелец: ФЕДЕРАЛЬНАЯ СЛУЖБА ГОСУДАРСТВЕННОЙ РЕГИСТРАЦИИ, КАДАСТРА И КАРТОГРАФИИ Действителен с 17.05.2022 по 10.08.2023					
ИНИЦИАЛЫ, ФАМИЛИЯ					
ПОЛНОЕ НАИМЕНОВАНИЕ ДОЛЖНОСТИ					

Земельный участок		вид объекта недвижимости		Всего листов выписки: 842	
Лист № 525 раздела 4.2	Всего листов раздела 4.2: 580	Всего разделов: 8			
28.10.2022г. № КУВИ-001/2022-191121903					
Кадастровый номер: 78:42:001 6202:7					
85	66983.92	121567.71	-	-	-
86	66983.24	121566.4	-	-	-
87	66965.87	121547.27	-	-	-
88	66932.66	121480.95	-	-	-
89	66930.55	121478.25	-	-	-
90	66928.57	121475.46	-	-	-
91	66926.72	121472.59	-	-	-
92	66925.01	121469.63	-	-	-
93	66923.44	121466.59	-	-	-
94	66922.01	121463.49	-	-	-
95	66920.72	121460.32	-	-	-
96	66919.59	121457.09	-	-	-
97	66918.6	121453.82	-	-	-
98	66917.76	121450.51	-	-	-
99	66917.08	121447.16	-	-	-
100	66916.56	121443.78	-	-	-
101	66916.19	121440.38	-	-	-
102	66915.99	121436.97	-	-	-
103	66915.81	121434.64	-	-	-
104	66915.49	121432.33	-	-	-
105	66915	121430.04	-	-	-
106	66914.36	121427.8	-	-	-
107	66913.57	121425.6	-	-	-
108	66912.63	121423.47	-	-	-
109	66911.54	121421.4	-	-	-
110	66910.32	121419.41	-	-	-
111	66908.96	121417.51	-	-	-
112	66907.48	121415.71	-	-	-
113	66905.88	121414.01	-	-	-
114	66904.17	121412.42	-	-	-
115	66902.35	121410.96	-	-	-
116	66900.44	121409.62	-	-	-
117	66898.44	121408.42	-	-	-
2532					
ДОКУМЕНТ ПОДПИСАН					
ЭЛЕКТРОННОЙ ПОДПИСЬЮ					
Сертификат: 64575127400433833109200328139839306360					
Владелец: ФЕДЕРАЛЬНАЯ СЛУЖБА ГОСУДАРСТВЕННОЙ					
РЕГИСТРАЦИИ, КАДАСТРА И КАРТОГРАФИИ					
Действителен с 17.05.2022 по 10.08.2023					
ИНИЦИАЛЫ, ФАМИЛИЯ					
ПОЛНОЕ НАИМЕНОВАНИЕ ДОЛЖНОСТИ					



Земельный участок		вид объекта недвижимости		Всего листов выписки: 842	
Лист № 526 раздела 4.2	Всего листов раздела 4.2: 580	Всего разделов: 8			
28.10.2022г. № КУВИ-001/2022-191121903					
Кадастровый номер: 78:42:0016202:7					
118	66896.36	121407.35	-	-	-
119	66894.21	121406.43	-	-	-
120	66892.01	121405.66	-	-	-
121	66889.76	121405.04	-	-	-
122	66887.47	121404.58	-	-	-
123	66885.16	121404.27	-	-	-
124	66882.83	121404.12	-	-	-
125	66880.5	121404.14	-	-	-
126	66846.85	121406.95	-	-	-
127	66770.18	121390.09	-	-	-
128	66742.62	121371.5	-	-	-
129	66698.25	121315.9	-	-	-
130	66680.28	121253.58	-	-	-
131	66680.12	121252.53	-	-	-
132	66679.82	121251.51	-	-	-
133	66679.37	121250.54	-	-	-
134	66678.79	121249.65	-	-	-
135	66678.1	121248.85	-	-	-
136	66677.29	121248.16	-	-	-
137	66676.4	121247.59	-	-	-
138	66675.43	121247.15	-	-	-
139	66674.41	121246.85	-	-	-
140	66673.36	121246.7	-	-	-
141	66672.3	121246.7	-	-	-
142	66671.25	121246.85	-	-	-
143	66670.23	121247.15	-	-	-
144	66669.27	121247.59	-	-	-
145	66668.37	121248.16	-	-	-
146	66667.57	121248.86	-	-	-
147	66666.87	121249.66	-	-	-
148	66666.29	121250.55	-	-	-
149	66665.85	121251.51	-	-	-
150	66665.55	121252.53	-	-	-
2533					
ДОКУМЕНТ ПОДПИСАН ЭЛЕКТРОННОЙ ПОДПИСЬЮ					
Владелец: ФЕДЕРАЛЬНАЯ СЛУЖБА ГОСУДАРСТВЕННОЙ РЕГИСТРАЦИИ, КАДАСТРА И КАРТОГРАФИИ					
Сертификат: 64575127400433833109200328139839306360					
Действителен: с 17.05.2022 по 10.08.2023					
Инициалы, фамилия					
полное наименование должности					

Земельный участок		вид объекта недвижимости		Всего листов выписки: 842	
Лист № 527 раздела 4.2	Всего листов раздела 4.2: 580	Всего разделов: 8			
28.10.2022г. № КУВИ-001/2022-191121903					
Кадастровый номер: 78:42:001 6202:7					
151	66665.39	121253.58	-	-	-
152	66665.39	121254.64	-	-	-
153	66665.54	121255.7	-	-	-
1	66699.64	121377.59	-	-	-
1	67559.27	121372.75	-	-	-
2	67557.62	121370.54	-	-	-
3	67556.09	121368.24	-	-	-
4	67554.7	121365.86	-	-	-
5	67553.43	121363.41	-	-	-
6	67552.31	121360.9	-	-	-
7	67551.32	121358.32	-	-	-
8	67550.48	121355.7	-	-	-
9	67549.79	121353.03	-	-	-
10	67549.24	121350.33	-	-	-
11	67548.84	121347.6	-	-	-
12	67548.59	121344.85	-	-	-
13	67548.5	121342.1	-	-	-
14	67548.56	121339.34	-	-	-
15	67548.77	121336.6	-	-	-
16	67549.43	121334.38	-	-	-
17	67550.25	121332.22	-	-	-
18	67551.2	121330.11	-	-	-
19	67552.3	121328.08	-	-	-
20	67553.53	121326.12	-	-	-
21	67554.88	121324.25	-	-	-
22	67556.36	121322.47	-	-	-
23	67557.96	121320.8	-	-	-
24	67559.66	121319.23	-	-	-
25	67561.46	121317.79	-	-	-
26	67563.36	121316.46	-	-	-
27	67565.34	121315.27	-	-	-
28	67567.39	121314.21	-	-	-
29	67569.51	121313.29	-	-	-
2534					
ДОКУМЕНТ ПОДПИСАН					
ЭЛЕКТРОННОЙ ПОДПИСЬЮ					
Сертификат: 64575127400433833109200328139839306360					
Владелец: ФЕДЕРАЛЬНАЯ СЛУЖБА ГОСУДАРСТВЕННОЙ					
РЕГИСТРАЦИИ, КАДАСТРА И КАРТОГРАФИИ					
Действителен с 17.05.2022 по 10.08.2023					
ИНИЦИАЛЫ, ФАМИЛИЯ					
ПОЛНОЕ НАИМЕНОВАНИЕ ДОЛЖНОСТИ					

Земельный участок		вид объекта недвижимости		Всего листов выписки: 842	
Лист № 528 раздела 4.2	Всего листов раздела 4.2: 580	Всего разделов: 8			
28.10.2022г. № КУВИ-001/2022-191121903					
Кадастровый номер: 78:42:001 6202:7					
30	67571.69	121312.52	-	-	-
31	67573.91	121311.89	-	-	-
32	67576.18	121311.41	-	-	-
33	67578.46	121311.08	-	-	-
34	67580.77	121310.91	-	-	-
35	67583.08	121310.89	-	-	-
36	67585.39	121311.03	-	-	-
37	67587.68	121311.32	-	-	-
38	67589.95	121311.76	-	-	-
39	67592.19	121312.36	-	-	-
40	67592.69	121312.47	-	-	-
41	67593.21	121312.42	-	-	-
42	67593.69	121312.23	-	-	-
43	67594.1	121311.91	-	-	-
44	67594.39	121311.49	-	-	-
45	67594.55	121310.99	-	-	-
46	67594.56	121310.48	-	-	-
47	67594.42	121309.98	-	-	-
48	67594.14	121309.54	-	-	-
49	67593.75	121309.2	-	-	-
50	67593.28	121309	-	-	-
51	67582.06	121306.15	-	-	-
52	67537.37	121313.63	-	-	-
53	67531.19	121309.31	-	-	-
54	67524.94	121305.11	-	-	-
55	67518.59	121301.05	-	-	-
56	67512.17	121297.12	-	-	-
57	67505.67	121293.33	-	-	-
58	67504.53	121291.14	-	-	-
59	67503.52	121288.89	-	-	-
60	67502.64	121286.59	-	-	-
61	67501.91	121284.24	-	-	-
62	67501.31	121281.85	-	-	-
2535					
ДОКУМЕНТ ПОДПИСАН					
ЭЛЕКТРОННОЙ ПОДПИСЬЮ					
Сертификат: 64575127400433833109200328139839306360					
Владелец: ФЕДЕРАЛЬНАЯ СЛУЖБА ГОСУДАРСТВЕННОЙ					
РЕГИСТРАЦИИ, КАДАСТРА И КАРТОГРАФИИ					
Действителен с 17.05.2022 по 10.08.2023					
ИНИЦИАЛЫ, ФАМИЛИЯ					
ПОЛНОЕ НАИМЕНОВАНИЕ ДОЛЖНОСТИ					

Земельный участок		вид объекта недвижимости	
Лист № 529 раздела 4.2	Всего листов раздела 4.2: 580	Всего разделов: 8	Всего листов выписки: 842
28.10.2022г. № КУВИ-001/2022-191121903			
Кадастровый номер: 78:42:001 6202:7			
63	67500.86	121279.43	-
64	67500.55	121276.99	-
65	67500.38	121274.53	-
66	67500.37	121272.07	-
67	67500.49	121269.61	-
68	67500.76	121267.16	-
69	67501.18	121264.73	-
70	67501.74	121262.34	-
71	67502.44	121259.97	-
72	67503.27	121257.66	-
73	67504.25	121255.4	-
74	67506.8	121235.32	-
75	67506.75	121234.63	-
76	67506.56	121233.98	-
77	67506.24	121233.38	-
78	67505.8	121232.86	-
79	67505.25	121232.44	-
80	67504.64	121232.15	-
81	67503.97	121232	-
82	67503.29	121231.98	-
83	67502.62	121232.12	-
84	67501.99	121232.39	-
85	67501.44	121232.78	-
86	67500.98	121233.29	-
87	67500.64	121233.88	-
88	67499.46	121236.68	-
89	67498.42	121239.53	-
90	67497.5	121242.43	-
91	67496.72	121245.36	-
92	67496.06	121248.33	-
93	67495.55	121251.32	-
94	67495.16	121254.34	-
95	67494.92	121257.37	-
			2536
полное наименование должности			инициалы, фамилия



ДОКУМЕНТ ПОДПИСАН

ЭЛЕКТРОННОЙ ПОДПИСЬЮ

Сертификат: 64575127400433833109200328139839306360

Владелец: ФЕДЕРАЛЬНАЯ СЛУЖБА ГОСУДАРСТВЕННОЙ

РЕГИСТРАЦИИ, КАДАСТРА И КАРТОГРАФИИ

Действителен: с 17.05.2022 по 10.08.2023

Земельный участок		вид объекта недвижимости	
Лист № 530 раздела 4.2	Всего листов раздела 4.2: 580	Всего разделов: 8	Всего листов выписки: 842
28.10.2022г. № КУВИ-001/2022-191121903			
Кадастровый номер: 78:42:001 6202:7			
96	67494.88	121258.37	-
97	67494.72	121259.36	-
98	67494.42	121260.31	-
99	67494	121261.22	-
100	67493.46	121262.07	-
101	67492.81	121262.83	-
102	67492.06	121263.5	-
103	67491.23	121264.06	-
104	67490.33	121264.51	-
105	67489.38	121264.83	-
106	67488.4	121265.02	-
107	67486.76	121265.12	-
108	67485.12	121265.08	-
109	67483.49	121264.9	-
110	67481.89	121264.59	-
111	67480.31	121264.13	-
112	67478.79	121263.54	-
113	67477.31	121262.83	-
114	67475.91	121261.99	-
115	67474.58	121261.03	-
116	67473.34	121259.96	-
117	67472.2	121258.79	-
118	67445.13	121235.46	-
119	67443.92	121234.89	-
120	67442.65	121234.48	-
121	67441.35	121234.21	-
122	67440.02	121234.1	-
123	67438.69	121234.15	-
124	67437.37	121234.35	-
125	67436.09	121234.7	-
126	67434.85	121235.2	-
127	67433.69	121235.85	-
128	67432.6	121236.62	-
2537			
ПОЛНОЕ НАИМЕНОВАНИЕ ДОЛЖНОСТИ			ИНИЦИАЛЫ, ФАМИЛИЯ



ДОКУМЕНТ ПОДПИСАН


ЭЛЕКТРОННОЙ ПОДПИСЬЮ


Сертификат: 64575127400433833109200328139839306360

Владелец: ФЕДЕРАЛЬНАЯ СЛУЖБА ГОСУДАРСТВЕННОЙ

РЕГИСТРАЦИИ, КАДАСТРА И КАРТОГРАФИИ


Действителен: с 17.05.2022 по 10.08.2023

Земельный участок		вид объекта недвижимости		Всего листов выписки: 842	
Лист № 531 раздела 4.2	Всего листов раздела 4.2: 580	Всего разделов: 8			
28.10.2022г. № КУВИ-001/2022-191121903					
Кадастровый номер: 78:42:001 6202:7					
129	67431.62	121237.52	-	-	-
130	67430.74	121238.52	-	-	-
131	67430	121239.62	-	-	-
132	67429.38	121240.81	-	-	-
133	67428.91	121242.05	-	-	-
134	67428.58	121243.34	-	-	-
135	67428.41	121244.66	-	-	-
136	67428.4	121246	-	-	-
137	67428.54	121247.32	-	-	-
138	67428.84	121248.62	-	-	-
139	67429.29	121249.88	-	-	-
140	67441.04	121263.95	-	-	-
141	67477.9	121293.15	-	-	-
142	67478.79	121296.77	-	-	-
143	67479.82	121300.35	-	-	-
144	67480.98	121303.89	-	-	-
145	67482.28	121307.39	-	-	-
146	67483.72	121310.83	-	-	-
147	67485.29	121314.22	-	-	-
148	67486.98	121317.54	-	-	-
149	67488.81	121320.79	-	-	-
150	67490.75	121323.97	-	-	-
151	67492.82	121327.08	-	-	-
152	67495	121330.1	-	-	-
153	67497.31	121333.04	-	-	-
154	67506.92	121338.38	-	-	-
155	67533.1	121385.39	-	-	-
156	67535.54	121388	-	-	-
157	67538.1	121390.5	-	-	-
158	67540.77	121392.89	-	-	-
159	67543.53	121395.16	-	-	-
160	67546.4	121397.31	-	-	-
161	67549.35	121399.34	-	-	-
2538					
 ДОКУМЕНТ ПОДПИСАН ЭЛЕКТРОННОЙ ПОДПИСЬЮ Владелец: ФЕДЕРАЛЬНАЯ СЛУЖБА ГОСУДАРСТВЕННОЙ РЕГИСТРАЦИИ, КАДАСТРА И КАРТОГРАФИИ Действителен с 17.05.2022 по 10.08.2023					
полное наименование должности				инициалы, фамилия	

Земельный участок		вид объекта недвижимости		Всего листов выписки: 842	
Лист № 532 раздела 4.2	Всего листов раздела 4.2: 580	Всего разделов: 8			
28.10.2022г. № КУВИ-001/2022-191121903					
Кадастровый номер: 78:42:0016202:7					
162	67552.38	121401.24	-	-	-
163	67555.5	121403	-	-	-
164	67558.68	121404.63	-	-	-
165	67561.94	121406.12	-	-	-
166	67565.25	121407.47	-	-	-
167	67568.63	121408.68	-	-	-
168	67572.05	121409.74	-	-	-
169	67572.2	121413.82	-	-	-
170	67573.43	121414.47	-	-	-
171	67575.4	121410.62	-	-	-
172	67578.09	121411.22	-	-	-
173	67580.82	121411.74	-	-	-
174	67581.51	121411.11	-	-	-
175	67582.1	121410.38	-	-	-
176	67582.57	121409.57	-	-	-
177	67582.9	121408.69	-	-	-
178	67583.09	121407.77	-	-	-
179	67583.14	121406.84	-	-	-
180	67583.03	121405.91	-	-	-
181	67582.79	121405	-	-	-
182	67582.4	121404.15	-	-	-
183	67581.89	121403.37	-	-	-
1	67559.27	121372.75	-	-	-
1	67449.88	121535.82	-	-	-
2	67465.31	121546.46	-	-	-
3	67488.71	121556.22	-	-	-
4	67490.47	121557.09	-	-	-
5	67492.16	121558.1	-	-	-
6	67493.77	121559.24	-	-	-
7	67495.29	121560.49	-	-	-
8	67496.71	121561.86	-	-	-
9	67498.01	121563.34	-	-	-
10	67499.2	121564.91	-	-	-
2539					
 ДОКУМЕНТ ПОДПИСАН ЭЛЕКТРОННОЙ ПОДПИСЬЮ Сертификат: 64575127400433833109200328139839306360 Владелец: ФЕДЕРАЛЬНАЯ СЛУЖБА ГОСУДАРСТВЕННОЙ РЕГИСТРАЦИИ, КАДАСТРА И КАРТОГРАФИИ Действителен с 17.05.2022 по 10.08.2023					
полное наименование должности					инициалы, фамилия

Земельный участок		вид объекта недвижимости		Всего листов выписки: 842	
Лист № 533 раздела 4.2	Всего листов раздела 4.2: 580	Всего разделов: 8			
28.10.2022г. № КУВИ-001/2022-191121903					
Кадастровый номер: 78:42:001 6202:7					
11	67500.27	121566.56	-	-	-
12	67501.2	121568.3	-	-	-
13	67502	121570.1	-	-	-
14	67502.66	121571.96	-	-	-
15	67503.17	121573.86	-	-	-
16	67503.53	121575.8	-	-	-
17	67503.74	121577.76	-	-	-
18	67503.81	121579.73	-	-	-
19	67503.72	121581.7	-	-	-
20	67503.81	121582.46	-	-	-
21	67504.06	121583.19	-	-	-
22	67504.45	121583.86	-	-	-
23	67504.95	121584.45	-	-	-
24	67505.56	121584.92	-	-	-
25	67506.25	121585.27	-	-	-
26	67507	121585.47	-	-	-
27	67507.77	121585.53	-	-	-
28	67508.54	121585.43	-	-	-
29	67509.27	121585.19	-	-	-
30	67509.94	121584.82	-	-	-
31	67510.53	121584.31	-	-	-
32	67511.01	121583.71	-	-	-
33	67511.36	121583.02	-	-	-
34	67511.57	121582.28	-	-	-
35	67511.64	121581.51	-	-	-
36	67508.45	121563.7	-	-	-
37	67507.83	121562.23	-	-	-
38	67507.08	121560.81	-	-	-
39	67506.22	121559.47	-	-	-
40	67505.25	121558.21	-	-	-
41	67504.18	121557.03	-	-	-
42	67503	121555.95	-	-	-
43	67501.74	121554.97	-	-	-
2540					
ДОКУМЕНТ ПОДПИСАН					
ЭЛЕКТРОННОЙ ПОДПИСЬЮ					
Сертификат: 64575127400433833109200328139839306360					
Владелец: ФЕДЕРАЛЬНАЯ СЛУЖБА ГОСУДАРСТВЕННОЙ					
РЕГИСТРАЦИИ, КАДАСТРА И КАРТОГРАФИИ					
Действителен с 17.05.2022 по 10.08.2023					
ИНИЦИАЛЫ, ФАМИЛИЯ					
ПОЛНОЕ НАИМЕНОВАНИЕ ДОЛЖНОСТИ					



Земельный участок		вид объекта недвижимости	
Лист № 534 раздела 4.2	Всего листов раздела 4.2: 580	Всего разделов: 8	Всего листов выписки: 842
28.10.2022г. № КУВИ-001/2022-191121903			
Кадастровый номер: 78:42:001 6202:7			
44	67500.4	121554.11	-
45	67498.99	121553.36	-
46	67497.53	121552.74	-
47	67466.72	121539.2	-
48	67443.38	121521.76	-
49	67434.14	121519.16	-
50	67433.3	121519.14	-
51	67432.48	121519.27	-
52	67431.7	121519.55	-
53	67430.98	121519.96	-
54	67430.35	121520.5	-
55	67429.82	121521.15	-
56	67429.43	121521.88	-
57	67429.17	121522.67	-
58	67429.06	121523.5	-
59	67429.1	121524.33	-
60	67429.29	121525.14	-
61	67429.63	121525.9	-
62	67430.09	121526.58	-
63	67430.68	121527.18	-
64	67431.36	121527.65	-
65	67432.12	121527.99	-
66	67432.92	121528.19	-
67	67433.76	121528.25	-
1	67449.88	121535.82	-
1	67723.18	121581.78	-
2	67722.83	121581.51	-
3	67722.42	121581.34	-
4	67721.98	121581.29	-
5	67721.54	121581.36	-
6	67721.14	121581.54	-
7	67720.8	121581.83	-
8	67720.56	121582.21	-
			2541
 <p>ДОКУМЕНТ ПОДПИСАН ЭЛЕКТРОННОЙ ПОДПИСЬЮ Сертификат: 64575127400433833109200328139839306360 Владелец: ФЕДЕРАЛЬНАЯ СЛУЖБА ГОСУДАРСТВЕННОЙ РЕГИСТРАЦИИ, КАДАСТРА И КАРТОГРАФИИ Действителен с 17.05.2022 по 10.08.2023</p>			
полное наименование должности			инициалы, фамилия

Земельный участок		вид объекта недвижимости		Всего листов выписки: 842	
Лист № 535 раздела 4.2		Всего листов раздела 4.2: 580		Всего разделов: 8	
28.10.2022г. № КУВИ-001/2022-191121903					
Кадастровый номер: 78:42:001 6202:7					
9	67720.34	121582.94	-	-	-
10	67719.98	121583.61	-	-	-
11	67719.48	121584.2	-	-	-
12	67718.88	121584.67	-	-	-
13	67718.19	121585.01	-	-	-
14	67717.45	121585.2	-	-	-
15	67716.68	121585.23	-	-	-
16	67715.93	121585.1	-	-	-
17	67715.21	121584.82	-	-	-
18	67714.57	121584.4	-	-	-
19	67714.04	121583.86	-	-	-
20	67713.75	121580.42	-	-	-
21	67714.02	121579.95	-	-	-
22	67715.15	121579.24	-	-	-
23	67715.23	121579.09	-	-	-
24	67715.24	121578.93	-	-	-
25	67715.17	121578.78	-	-	-
26	67713.18	121577.4	-	-	-
27	67711.96	121577.49	-	-	-
28	67710.8	121578.45	-	-	-
29	67710	121579.28	-	-	-
30	67709.11	121580	-	-	-
31	67708.13	121580.6	-	-	-
32	67707.09	121581.08	-	-	-
33	67705.99	121581.42	-	-	-
34	67704.86	121581.61	-	-	-
35	67703.71	121581.66	-	-	-
36	67702.57	121581.57	-	-	-
37	67699.66	121581.15	-	-	-
38	67696.37	121577.38	-	-	-
39	67691.43	121575.52	-	-	-
40	67690.54	121575.94	-	-	-
41	67690.45	121577.08	-	-	-
2542					




ДОКУМЕНТ ПОДПИСАН  
ЭЛЕКТРОННОЙ ПОДПИСЬЮ  
Сертификат: 64575127400433833109200328139839306360  
Владелец: ФЕДЕРАЛЬНАЯ СЛУЖБА ГОСУДАРСТВЕННОЙ  
РЕГИСТРАЦИИ, КАДАСТРА И КАРТОГРАФИИ  
Действителен: с 17.05.2022 по 10.08.2023

полное наименование должности

инициалы, фамилия

Земельный участок		вид объекта недвижимости		Всего листов выписки: 842	
Лист № 536 раздела 4.2	Всего листов раздела 4.2: 580	Всего разделов: 8			
28.10.2022г. № КУВИ-001/2022-191121903					
Кадастровый номер: 78:42:001 6202:7					
42	67694.02	121582.93	-	-	-
43	67695.06	121583.96	-	-	-
44	67696.98	121584.72	-	-	-
45	67698.4	121585.66	-	-	-
46	67699.23	121587.53	-	-	-
47	67700.33	121591.56	-	-	-
48	67708.89	121598.34	-	-	-
49	67710.92	121599.44	-	-	-
50	67715.68	121600.65	-	-	-
51	67716.55	121600.33	-	-	-
52	67716.73	121600.12	-	-	-
53	67716.82	121599.86	-	-	-
54	67716.79	121599.59	-	-	-
55	67716.65	121599.35	-	-	-
56	67716.43	121599.2	-	-	-
57	67715.7	121598.87	-	-	-
58	67715.82	121598.02	-	-	-
59	67717.08	121596.52	-	-	-
60	67717.79	121596.12	-	-	-
61	67718.36	121596.58	-	-	-
62	67720.09	121599.6	-	-	-
63	67720.76	121599.73	-	-	-
64	67721.44	121599.73	-	-	-
65	67722.12	121599.59	-	-	-
66	67722.75	121599.34	-	-	-
67	67723.33	121598.96	-	-	-
68	67723.82	121598.48	-	-	-
69	67724.21	121597.92	-	-	-
70	67725.02	121594.93	-	-	-
71	67724.21	121591.84	-	-	-
72	67723.8	121590.9	-	-	-
73	67723.52	121589.92	-	-	-
74	67723.35	121588.92	-	-	-
2543					
ДОКУМЕНТ ПОДПИСАН					
ЭЛЕКТРОННОЙ ПОДПИСЬЮ					
Сертификат: 64575127400433833109200328139839306360					
Владелец: ФЕДЕРАЛЬНАЯ СЛУЖБА ГОСУДАРСТВЕННОЙ					
РЕГИСТРАЦИИ, КАДАСТРА И КАРТОГРАФИИ					
Действителен: с 17.05.2022 по 10.08.2023					
ИНИЦИАЛЫ, ФАМИЛИЯ					
ПОЛНОЕ НАИМЕНОВАНИЕ ДОЛЖНОСТИ					

Земельный участок		вид объекта недвижимости		Всего листов выписки: 842	
Лист № 537 раздела 4.2	Всего листов раздела 4.2: 580	Всего разделов: 8			
28.10.2022г. № КУВИ-001/2022-191121903					
Кадастровый номер: 78:42:001 6202:7					
75	67723.3	121587.9	-	-	-
76	67723.37	121586.88	-	-	-
77	67723.56	121585.88	-	-	-
78	67723.88	121584.92	-	-	-
79	67723.45	121582.15	-	-	-
1	67723.18	121581.78	-	-	-
1	67817.63	121640.62	-	-	-
2	67803.4	121643.58	-	-	-
3	67791.01	121645.18	-	-	-
4	67775.02	121642.35	-	-	-
5	67753.15	121646.75	-	-	-
6	67742.45	121655.49	-	-	-
7	67725.28	121663.3	-	-	-
8	67718.77	121664.66	-	-	-
9	67690.73	121662.52	-	-	-
10	67674.83	121663.46	-	-	-
11	67672.91	121663.87	-	-	-
12	67671.03	121664.44	-	-	-
13	67669.2	121665.16	-	-	-
14	67667.43	121666.02	-	-	-
15	67665.74	121667.02	-	-	-
16	67664.13	121668.15	-	-	-
17	67662.62	121669.4	-	-	-
18	67661.21	121670.77	-	-	-
19	67659.91	121672.25	-	-	-
20	67658.74	121673.82	-	-	-
21	67657.7	121675.48	-	-	-
22	67656.79	121677.23	-	-	-
23	67654.22	121672.68	-	-	-
24	67651.47	121668.25	-	-	-
25	67634.59	121617.94	-	-	-
26	67621.42	121598	-	-	-
27	67620.02	121597.55	-	-	-
2544					
 ДОКУМЕНТ ПОДПИСАН ЭЛЕКТРОННОЙ ПОДПИСЬЮ Сертификат: 64575127400433833109200328139839306360 Владелец: ФЕДЕРАЛЬНАЯ СЛУЖБА ГОСУДАРСТВЕННОЙ РЕГИСТРАЦИИ, КАДАСТРА И КАРТОГРАФИИ Действителен с 17.05.2022 по 10.08.2023					
полное наименование должности				инициалы, фамилия	

Земельный участок		вид объекта недвижимости	
Лист № 538 раздела 4.2	Всего листов раздела 4.2: 580	Всего разделов: 8	Всего листов выписки: 842
28.10.2022г. № КУВИ-001/2022-191121903			
Кадастровый номер: 78:42:001 6202:7			
28	67618.68	121596.97	-
29	67617.4	121596.24	-
30	67616.22	121595.37	-
31	67615.14	121594.39	-
32	67614.16	121593.29	-
33	67613.32	121592.1	-
34	67610.16	121583.51	-
35	67606.02	121573.14	-
36	67588.15	121541.63	-
37	67581.2	121514.07	-
38	67584.17	121495.05	-
39	67575.05	121456.38	-
40	67578.52	121444.27	-
41	67578.18	121443.1	-
42	67577.72	121441.99	-
43	67577.14	121440.93	-
44	67576.44	121439.94	-
45	67575.63	121439.04	-
46	67574.73	121438.23	-
47	67573.75	121437.53	-
48	67572.69	121436.94	-
49	67571.58	121436.48	-
50	67570.68	121436.21	-
51	67571.91	121420.47	-
52	67570.1	121419.75	-
53	67569.01	121435.92	-
54	67567.76	121435.87	-
55	67566.52	121435.97	-
56	67565.3	121436.21	-
57	67564.11	121436.59	-
58	67562.98	121437.1	-
59	67561.91	121437.75	-
60	67560.92	121438.51	-
			2545



ДОКУМЕНТ ПОДПИСАН

ЭЛЕКТРОННОЙ ПОДПИСЬЮ

Сертификат: 64575127400433833109200328139839306360


Владелец: ФЕДЕРАЛЬНАЯ СЛУЖБА ГОСУДАРСТВЕННОЙ

РЕГИСТРАЦИИ, КАДАСТРА И КАРТОГРАФИИ

Действителен: с 17.05.2022 по 10.08.2023

инициалы, фамилия


полное наименование должности

Земельный участок		вид объекта недвижимости	
Лист № 539 раздела 4.2	Всего листов раздела 4.2: 580	Всего разделов: 8	Всего листов выписки: 842
28.10.2022г. № КУВИ-001/2022-191121903			
Кадастровый номер: 78:42:001 6202:7			
61	67560.03	121439.38	-
62	67559.24	121440.34	-
63	67558.58	121441.4	-
64	67553.96	121464.8	-
65	67572.65	121553.37	-
66	67593.95	121582.15	-
67	67602.25	121600.43	-
68	67618.99	121636.25	-
69	67640.38	121687.54	-
70	67642.78	121690.23	-
71	67643.63	121691.3	-
72	67644.36	121692.46	-
73	67644.96	121693.69	-
74	67645.42	121694.98	-
75	67645.74	121696.31	-
76	67645.92	121697.67	-
77	67645.95	121699.04	-
78	67645.83	121700.41	-
79	67645.56	121701.75	-
80	67645.15	121703.06	-
81	67644.6	121704.31	-
82	67643.92	121705.5	-
83	67643.11	121706.61	-
84	67642.19	121707.62	-
85	67641.17	121708.53	-
86	67640.05	121709.32	-
87	67638.85	121709.99	-
88	67637.59	121710.53	-
89	67636.28	121710.92	-
90	67634.93	121711.17	-
91	67633.57	121711.28	-
92	67631.42	121710.34	-
93	67629.22	121709.54	-
			2546
 <p>ДОКУМЕНТ ПОДПИСАН ЭЛЕКТРОННОЙ ПОДПИСЬЮ Сертификат: 64575127400433833109200328139839306360 Владелец: ФЕДЕРАЛЬНАЯ СЛУЖБА ГОСУДАРСТВЕННОЙ РЕГИСТРАЦИИ, КАДАСТРА И КАРТОГРАФИИ Действителен: с 17.05.2022 по 10.08.2023</p>			
полное наименование должности			инициалы, фамилия


Земельный участок		вид объекта недвижимости	
Лист № 540 раздела 4.2	Всего листов раздела 4.2: 580	Всего разделов: 8	Всего листов выписки: 842
28.10.2022г. № КУВИ-001/2022-191121903			
Кадастровый номер: 78:42:0016202:7			
94	67626.97	121708.87	-
95	67624.69	121708.34	-
96	67622.38	121707.96	-
97	67620.05	121707.71	-
98	67617.72	121707.61	-
99	67615.37	121707.65	-
100	67613.04	121707.84	-
101	67610.72	121708.16	-
102	67608.43	121708.63	-
103	67606.17	121709.24	-
104	67603.95	121709.98	-
105	67601.78	121710.86	-
106	67599.66	121711.88	-
107	67597.62	121713.01	-
108	67595.65	121714.28	-
109	67595.02	121714.38	-
110	67594.42	121714.61	-
111	67593.9	121714.97	-
112	67593.46	121715.44	-
113	67593.14	121715.99	-
114	67592.94	121716.59	-
115	67592.88	121717.23	-
116	67592.96	121717.86	-
117	67593.17	121718.46	-
118	67593.51	121719	-
119	67593.96	121719.45	-
120	67594.5	121719.8	-
121	67595.09	121720.02	-
122	67595.73	121720.11	-
123	67599.54	121719.63	-
124	67601.48	121718.56	-
125	67603.5	121717.63	-
126	67605.57	121716.84	-
			2547
полное наименование должности			инициалы, фамилия



ДОКУМЕНТ ПОДПИСАН  
ЭЛЕКТРОННОЙ ПОДПИСЬЮ  
Сертификат: 64575127400433833109200328139839306360  
Владелец: ФЕДЕРАЛЬНАЯ СЛУЖБА ГОСУДАРСТВЕННОЙ  
РЕГИСТРАЦИИ, КАДАСТРА И КАРТОГРАФИИ  
Действителен с 17.05.2022 по 10.08.2023

Земельный участок		вид объекта недвижимости		Всего листов выписки: 842	
Лист № 541 раздела 4.2		Всего листов раздела 4.2: 580		Всего разделов: 8	
28.10.2022г. № КУВИ-001/2022-191121903					
Кадастровый номер: 78:42:0016202:7					
127	67607.7	121716.2	-	-	-
128	67609.86	121715.69	-	-	-
129	67612.05	121715.34	-	-	-
130	67614.26	121715.13	-	-	-
131	67616.48	121715.07	-	-	-
132	67618.69	121715.16	-	-	-
133	67620.9	121715.4	-	-	-
134	67623.09	121715.79	-	-	-
135	67625.24	121716.32	-	-	-
136	67627.35	121717	-	-	-
137	67629.42	121717.82	-	-	-
138	67631.42	121718.78	-	-	-
139	67633.35	121719.87	-	-	-
140	67635.21	121721.08	-	-	-
141	67636.98	121722.42	-	-	-
142	67638.65	121723.88	-	-	-
143	67640.23	121725.44	-	-	-
144	67641.69	121727.11	-	-	-
145	67643.04	121728.88	-	-	-
146	67644.27	121730.73	-	-	-
147	67664.04	121746.61	-	-	-
148	67664.92	121749.01	-	-	-
149	67665.94	121751.35	-	-	-
150	67667.09	121753.63	-	-	-
151	67668.37	121755.84	-	-	-
152	67669.78	121757.98	-	-	-
153	67671.32	121760.02	-	-	-
154	67672.97	121761.98	-	-	-
155	67674.73	121763.83	-	-	-
156	67676.59	121765.58	-	-	-
157	67678.55	121767.22	-	-	-
158	67680.61	121768.74	-	-	-
159	67682.75	121770.14	-	-	-
2548					
 ДОКУМЕНТ ПОДПИСАН ЭЛЕКТРОННОЙ ПОДПИСЬЮ Сертификат: 64575127400433833109200328139839306360 Владелец: ФЕДЕРАЛЬНАЯ СЛУЖБА ГОСУДАРСТВЕННОЙ РЕГИСТРАЦИИ, КАДАСТРА И КАРТОГРАФИИ Действителен с 17.05.2022 по 10.08.2023					
полное наименование должности					инициалы, фамилия



Земельный участок		вид объекта недвижимости	
Лист № 542 раздела 4.2	Всего листов раздела 4.2: 580	Всего разделов: 8	Всего листов выписки: 842
28.10.2022г. № КУВИ-001/2022-191121903			
Кадастровый номер: 78:42:0016202:7			
160	67684.97	121771.41	-
161	67687.26	121772.55	-
162	67689.61	121773.55	-
163	67692.01	121774.42	-
164	67694.47	121775.15	-
165	67696.96	121775.73	-
166	67699.48	121776.17	-
167	67755.5	121811.85	-
168	67757.58	121814.27	-
169	67759.77	121816.6	-
170	67762.08	121818.82	-
171	67764.48	121820.92	-
172	67766.99	121822.91	-
173	67769.59	121824.77	-
174	67772.28	121826.5	-
175	67775.04	121828.11	-
176	67777.89	121829.58	-
177	67780.79	121830.91	-
178	67783.76	121832.1	-
179	67786.79	121833.14	-
180	67789.86	121834.04	-
181	67792.97	121834.79	-
182	67795.25	121834.62	-
183	67803.19	121826.68	-
184	67803.44	121826.19	-
185	67806.01	121827.43	-
186	67806.73	121826.51	-
187	67803.98	121825.1	-
188	67804.25	121824.56	-
189	67803.15	121819.77	-
190	67802.89	121818.9	-
191	67802.53	121818.07	-
192	67802.08	121817.3	-
			2549
полное наименование должности			
 <p>ДОКУМЕНТ ПОДПИСАН ЭЛЕКТРОННОЙ ПОДПИСЬЮ Сертификат: 64575127400433833109200328139839306360 Владелец: ФЕДЕРАЛЬНАЯ СЛУЖБА ГОСУДАРСТВЕННОЙ РЕГИСТРАЦИИ, КАДАСТРА И КАРТОГРАФИИ Действителен с 17.05.2022 по 10.08.2023</p>			
			инициалы, фамилия

Земельный участок		вид объекта недвижимости	
Лист № 543 раздела 4.2	Всего листов раздела 4.2: 580	Всего разделов: 8	Всего листов выписки: 842
28.10.2022г. № КУВИ-001/2022-191121903			
Кадастровый номер: 78:42:0016202:7			
193	67801.53	121816.59	-
194	67800.9	121815.95	-
195	67797.4	121812.32	-
196	67790.49	121807.06	-
197	67783.5	121801.92	-
198	67776.43	121796.89	-
199	67769.29	121791.97	-
200	67762.06	121787.16	-
201	67754.77	121782.46	-
202	67747.4	121777.88	-
203	67739.96	121773.41	-
204	67732.45	121769.07	-
205	67724.88	121764.84	-
206	67723.96	121763.41	-
207	67722.91	121762.07	-
208	67721.75	121760.84	-
209	67720.47	121759.71	-
210	67719.1	121758.72	-
211	67717.64	121757.85	-
212	67716.1	121757.13	-
213	67714.51	121756.55	-
214	67712.86	121756.12	-
215	67711.19	121755.84	-
216	67709.5	121755.72	-
217	67707.8	121755.76	-
218	67706.11	121755.96	-
219	67704.45	121756.31	-
220	67702.83	121756.82	-
221	67701.26	121757.47	-
222	67699.77	121758.27	-
223	67698.98	121758.54	-
224	67698.16	121758.68	-
225	67697.33	121758.67	-
			2550



ДОКУМЕНТ ПОДПИСАН

ЭЛЕКТРОННОЙ ПОДПИСЬЮ

Сертификат: 64575127400433833109200328139839306360

Владелец: ФЕДЕРАЛЬНАЯ СЛУЖБА ГОСУДАРСТВЕННОЙ


РЕГИСТРАЦИИ, КАДАСТРА И КАРТОГРАФИИ

Действителен: с 17.05.2022 по 10.08.2023

полное наименование должности

инициалы, фамилия

Земельный участок		вид объекта недвижимости		Всего листов выписки: 842	
Лист № 544 раздела 4.2	Всего листов раздела 4.2: 580	Всего разделов: 8			
28.10.2022г. № КУВИ-001/2022-191121903					
Кадастровый номер: 78:42:0016202:7					
226	67696.52	121758.51	-	-	-
227	67695.74	121758.2	-	-	-
228	67695.03	121757.77	-	-	-
229	67694.42	121757.22	-	-	-
230	67683.92	121733.15	-	-	-
231	67665.8	121718.34	-	-	-
232	67664.88	121717.37	-	-	-
233	67664.07	121716.3	-	-	-
234	67663.4	121715.16	-	-	-
235	67662.85	121713.94	-	-	-
236	67662.45	121712.67	-	-	-
237	67662.2	121711.36	-	-	-
238	67662.09	121710.03	-	-	-
239	67662.13	121708.7	-	-	-
240	67662.33	121707.38	-	-	-
241	67662.67	121706.09	-	-	-
242	67663.16	121704.85	-	-	-
243	67663.78	121703.68	-	-	-
244	67664.53	121702.58	-	-	-
245	67665.4	121701.57	-	-	-
246	67666.39	121700.67	-	-	-
247	67665.16	121696.73	-	-	-
248	67663.8	121692.83	-	-	-
249	67662.31	121688.98	-	-	-
250	67660.69	121685.19	-	-	-
251	67658.95	121681.45	-	-	-
252	67657.08	121677.78	-	-	-
253	67657.96	121676.03	-	-	-
254	67658.98	121674.36	-	-	-
255	67660.12	121672.78	-	-	-
256	67661.4	121671.3	-	-	-
257	67662.79	121669.93	-	-	-
258	67664.28	121668.67	-	-	-
2551					



ДОКУМЕНТ ПОДПИСАН  
ЭЛЕКТРОННОЙ ПОДПИСЬЮ  
Сертификат: 64575127400433833109200328139839306360  
Владелец: ФЕДЕРАЛЬНАЯ СЛУЖБА ГОСУДАРСТВЕННОЙ  
РЕГИСТРАЦИИ, КАДАСТРА И КАРТОГРАФИИ  
Действителен с 17.05.2022 по 10.08.2023

полное наименование должности

инициалы, фамилия

Земельный участок		вид объекта недвижимости	
Лист № 545 раздела 4.2	Всего листов раздела 4.2: 580	Всего разделов: 8	Всего листов выписки: 842
28.10.2022г. № КУВИ-001/2022-191121903			
Кадастровый номер: 78:42:001 6202:7			
259	67665.87	121667.53	-
260	67667.55	121666.53	-
261	67669.3	121665.67	-
262	67671.12	121664.95	-
263	67672.99	121664.37	-
264	67674.9	121663.96	-
265	67690.73	121663.02	-
266	67718.8	121665.16	-
267	67725.43	121663.78	-
268	67742.71	121655.92	-
269	67753.37	121647.21	-
270	67775.03	121642.86	-
271	67790.99	121645.69	-
272	67803.48	121644.1	-
273	67817.74	121641.13	-
1	67817.63	121640.62	-
1	67891.84	121632.93	-
2	67880.39	121618.5	-
3	67851.8	121612.25	-
4	67842.1	121607.77	-
5	67841.33	121607.16	-
6	67840.48	121606.67	-
7	67839.57	121606.32	-
8	67838.62	121606.1	-
9	67837.65	121606.02	-
10	67836.67	121606.08	-
11	67835.72	121606.29	-
12	67834.8	121606.63	-
13	67833.95	121607.1	-
14	67833.17	121607.69	-
15	67832.49	121608.39	-
16	67831.92	121609.19	-
17	67831.46	121610.05	-
			2552
ПОЛНОЕ НАИМЕНОВАНИЕ ДОЛЖНОСТИ			ИНИЦИАЛЫ, ФАМИЛИЯ



ДОКУМЕНТ ПОДПИСАН


ЭЛЕКТРОННОЙ ПОДПИСЬЮ

Сертификат: 64575127400433833109200328139839306360

Владелец: ФЕДЕРАЛЬНАЯ СЛУЖБА ГОСУДАРСТВЕННОЙ


РЕГИСТРАЦИИ, КАДАСТРА И КАРТОГРАФИИ

Действителен: с 17.05.2022 по 10.08.2023

Земельный участок		вид объекта недвижимости	
Лист № 546 раздела 4.2	Всего листов раздела 4.2: 580	Всего разделов: 8	Всего листов выписки: 842
28.10.2022г. № КУВИ-001/2022-191121903			
Кадастровый номер: 78:42:0016202:7			
18	67831.15	121610.98	-
19	67823.47	121636.38	-
20	67831.1	121638.75	-
21	67835.62	121636.23	-
22	67851.8	121641.05	-
23	67864	121641.45	-
24	67889.2	121670.2	-
25	67906.88	121645.58	-
1	67891.84	121632.93	-
1	67057.93	121660.19	-
2	67058.53	121661.13	-
3	67059.03	121662.13	-
4	67059.4	121663.18	-
5	67059.64	121664.27	-
6	67059.76	121665.38	-
7	67059.74	121666.5	-
8	67059.6	121667.61	-
9	67059.63	121668.18	-
10	67059.81	121668.73	-
11	67060.12	121669.21	-
12	67060.54	121669.61	-
13	67061.05	121669.88	-
14	67061.61	121670.01	-
15	67062.19	121670	-
16	67062.74	121669.84	-
17	67063.24	121669.55	-
18	67063.65	121669.15	-
19	67064.23	121668.58	-
20	67064.73	121667.93	-
21	67065.14	121667.22	-
22	67065.43	121666.46	-
23	67065.61	121665.66	-
24	67065.68	121664.85	-
			2553
 <p>ДОКУМЕНТ ПОДПИСАН ЭЛЕКТРОННОЙ ПОДПИСЬЮ Сертификат: 64575127400433833109200328139839306360 Владелец: ФЕДЕРАЛЬНАЯ СЛУЖБА ГОСУДАРСТВЕННОЙ РЕГИСТРАЦИИ, КАДАСТРА И КАРТОГРАФИИ Действителен с 17.05.2022 по 10.08.2023</p>			
полное наименование должности			инициалы, фамилия

Земельный участок		вид объекта недвижимости		Всего листов выписки: 842	
Лист № 547 раздела 4.2	Всего листов раздела 4.2: 580	Всего разделов: 8			
28.10.2022г. № КУВИ-001/2022-191121903					
Кадастровый номер: 78:42:0016202:7					
25	67066.4	121662.09	-	-	-
26	67067.27	121659.39	-	-	-
27	67068.28	121656.72	-	-	-
28	67069.42	121654.12	-	-	-
29	67070.69	121651.57	-	-	-
30	67072.09	121649.1	-	-	-
31	67072.37	121648.34	-	-	-
32	67072.51	121647.54	-	-	-
33	67072.5	121646.72	-	-	-
34	67072.34	121645.93	-	-	-
35	67072.02	121645.18	-	-	-
36	67071.57	121644.5	-	-	-
37	67071.01	121643.92	-	-	-
38	67070.34	121643.46	-	-	-
39	67069.6	121643.14	-	-	-
40	67065.49	121641.07	-	-	-
41	67061.46	121638.87	-	-	-
42	67057.5	121636.56	-	-	-
43	67053.6	121634.12	-	-	-
44	67049.79	121631.56	-	-	-
45	67046.06	121628.88	-	-	-
46	67042.41	121626.09	-	-	-
47	67038.85	121623.19	-	-	-
48	67035.38	121620.18	-	-	-
49	67032.01	121617.06	-	-	-
50	67028.74	121613.84	-	-	-
51	67025.56	121610.52	-	-	-
52	67022.5	121607.1	-	-	-
53	67019.53	121603.59	-	-	-
54	67016.68	121599.99	-	-	-
55	67013.95	121596.31	-	-	-
56	67013.07	121594.97	-	-	-
57	67012.06	121593.72	-	-	-
2554					
ДОКУМЕНТ ПОДПИСАН ЭЛЕКТРОННОЙ ПОДПИСЬЮ Владелец: ФЕДЕРАЛЬНАЯ СЛУЖБА ГОСУДАРСТВЕННОЙ РЕГИСТРАЦИИ, КАДАСТРА И КАРТОГРАФИИ Сертификат: 64575127400433833109200328139839306360 Действителен: с 17.05.2022 по 10.08.2023					
полное наименование должности					
инициалы, фамилия					

Земельный участок		вид объекта недвижимости		Всего листов выписки: 842	
Лист № 548 раздела 4.2	Всего листов раздела 4.2: 580	Всего разделов: 8			
28.10.2022г. № КУВИ-001/2022-191121903					
Кадастровый номер: 78:42:001 6202:7					
58	67010.95	121592.58	-	-	-
59	67009.74	121591.54	-	-	-
60	67008.43	121590.62	-	-	-
61	67007.04	121589.82	-	-	-
62	67005.59	121589.16	-	-	-
63	67004.08	121588.64	-	-	-
64	67002.53	121588.26	-	-	-
65	67000.95	121588.03	-	-	-
66	67000.1	121587.86	-	-	-
67	66999.23	121587.83	-	-	-
68	66998.37	121587.93	-	-	-
69	66997.54	121588.16	-	-	-
70	66996.75	121588.53	-	-	-
71	66996.03	121589.01	-	-	-
72	66995.4	121589.59	-	-	-
73	66994.86	121590.27	-	-	-
74	66994.43	121591.02	-	-	-
75	66994.13	121591.83	-	-	-
76	66993.95	121592.68	-	-	-
77	66993.92	121593.55	-	-	-
78	66995.02	121596.05	-	-	-
79	66996.26	121598.5	-	-	-
80	66997.63	121600.87	-	-	-
81	66999.13	121603.17	-	-	-
82	67000.74	121605.39	-	-	-
83	67002.48	121607.51	-	-	-
84	67004.32	121609.54	-	-	-
85	67006.27	121611.47	-	-	-
86	67008.32	121613.29	-	-	-
87	67010.46	121615	-	-	-
88	67012.7	121616.6	-	-	-
89	67016.53	121619.15	-	-	-
90	67020.28	121621.81	-	-	-
2555					
ДОКУМЕНТ ПОДПИСАН					
ЭЛЕКТРОННОЙ ПОДПИСЬЮ					
Сертификат: 64575127400433833109200328139839306360					
Владелец: ФЕДЕРАЛЬНАЯ СЛУЖБА ГОСУДАРСТВЕННОЙ					
РЕГИСТРАЦИИ, КАДАСТРА И КАРТОГРАФИИ					
Действителен: с 17.05.2022 по 10.08.2023					
ИНИЦИАЛЫ, ФАМИЛИЯ					
ПОЛНОЕ НАИМЕНОВАНИЕ ДОЛЖНОСТИ					

Земельный участок		вид объекта недвижимости	
Лист № 549 раздела 4.2	Всего листов раздела 4.2: 580	Всего разделов: 8	Всего листов выписки: 842
28.10.2022г. № КУВИ-001/2022-191121903			
Кадастровый номер: 78:42:0016202:7			
91	67023.96	121624.59	-
92	67027.55	121627.47	-
93	67031.05	121630.46	-
94	67034.46	121633.55	-
95	67037.78	121636.74	-
96	67041.01	121640.02	-
97	67044.13	121643.4	-
98	67047.16	121646.88	-
99	67057.22	121659.34	-
1	67057.93	121660.19	-
1	67554.05	121716.35	-
2	67554.04	121717.23	-
3	67554.17	121718.11	-
4	67554.41	121718.97	-
5	67554.78	121719.78	-
6	67555.25	121720.53	-
7	67555.83	121721.21	-
8	67566.85	121723.48	-
9	67567.31	121723.62	-
10	67567.71	121723.91	-
11	67568	121724.31	-
12	67568.15	121724.78	-
13	67568.14	121725.27	-
14	67567.98	121725.74	-
15	67567.17	121729.15	-
16	67567.49	121732.69	-
17	67567.72	121733.25	-
18	67568.07	121733.75	-
19	67568.53	121734.15	-
20	67569.06	121734.46	-
21	67569.64	121734.63	-
22	67570.25	121734.68	-
23	67570.85	121734.59	-
			2556
 <p>ДОКУМЕНТ ПОДПИСАН ЭЛЕКТРОННОЙ ПОДПИСЬЮ Сертификат: 64575127400433833109200328139839306360 Владелец: ФЕДЕРАЛЬНАЯ СЛУЖБА ГОСУДАРСТВЕННОЙ РЕГИСТРАЦИИ, КАДАСТРА И КАРТОГРАФИИ Действителен с 17.05.2022 по 10.08.2023</p>			
полное наименование должности			инициалы, фамилия



Земельный участок		вид объекта недвижимости		Всего листов выписки: 842	
Лист № 550 раздела 4.2	Всего листов раздела 4.2: 580	Всего разделов: 8			
28.10.2022г. № КУВИ-001/2022-191121903					
Кадастровый номер: 78:42:001 6202:7					
24	67571.42	121734.37	-	-	-
25	67571.93	121734.03	-	-	-
26	67572.36	121733.6	-	-	-
27	67573.36	121732.39	-	-	-
28	67574.48	121731.29	-	-	-
29	67575.71	121730.31	-	-	-
30	67577.03	121729.46	-	-	-
31	67578.42	121728.74	-	-	-
32	67579.89	121728.17	-	-	-
33	67580.69	121727.53	-	-	-
34	67581.4	121726.78	-	-	-
35	67581.98	121725.93	-	-	-
36	67582.44	121725.01	-	-	-
37	67582.76	121724.03	-	-	-
38	67582.93	121723.01	-	-	-
39	67582.95	121721.98	-	-	-
40	67582.81	121720.96	-	-	-
41	67582.54	121719.97	-	-	-
42	67582.11	121719.03	-	-	-
43	67581.56	121718.16	-	-	-
44	67580.88	121717.39	-	-	-
45	67580.1	121716.72	-	-	-
46	67579.23	121716.17	-	-	-
47	67578.29	121715.76	-	-	-
48	67577.3	121715.49	-	-	-
49	67574.93	121714.59	-	-	-
50	67572.63	121713.56	-	-	-
51	67570.39	121712.39	-	-	-
52	67568.23	121711.09	-	-	-
53	67566.15	121709.66	-	-	-
54	67564.15	121708.11	-	-	-
55	67562.25	121706.45	-	-	-
56	67560.46	121704.67	-	-	-
2557					
ДОКУМЕНТ ПОДПИСАН					
ЭЛЕКТРОННОЙ ПОДПИСЬЮ					
Сертификат: 64575127400433833109200328139839306360					
Владелец: ФЕДЕРАЛЬНАЯ СЛУЖБА ГОСУДАРСТВЕННОЙ					
РЕГИСТРАЦИИ, КАДАСТРА И КАРТОГРАФИИ					
Действителен: с 17.05.2022 по 10.08.2023					
ИНИЦИАЛЫ, ФАМИЛИЯ					
ПОЛНОЕ НАИМЕНОВАНИЕ ДОЛЖНОСТИ					

Земельный участок		вид объекта недвижимости		Всего листов выписки: 842	
Лист № 551 раздела 4.2		Всего листов раздела 4.2: 580		Всего разделов: 8	
28.10.2022г. № КУВИ-001/2022-191121903					
Кадастровый номер: 78:42:001 6202:7					
57	67558.77	121702.8	-	-	-
58	67557.2	121700.82	-	-	-
59	67555.75	121698.76	-	-	-
60	67554.71	121695.51	-	-	-
61	67553.82	121692.22	-	-	-
62	67553.06	121688.89	-	-	-
63	67552.45	121685.54	-	-	-
64	67551.99	121682.16	-	-	-
65	67551.67	121678.77	-	-	-
66	67551.5	121675.36	-	-	-
67	67551.47	121671.96	-	-	-
68	67551.59	121668.55	-	-	-
69	67551.86	121665.15	-	-	-
70	67552.27	121661.77	-	-	-
71	67552.83	121658.41	-	-	-
72	67552.99	121647.23	-	-	-
73	67552.51	121637.75	-	-	-
74	67555.91	121628.6	-	-	-
75	67556.19	121627.59	-	-	-
76	67556.34	121626.56	-	-	-
77	67556.34	121625.52	-	-	-
78	67556.19	121624.49	-	-	-
79	67555.91	121623.49	-	-	-
80	67555.48	121622.54	-	-	-
81	67554.93	121621.65	-	-	-
82	67554.25	121620.86	-	-	-
83	67553.48	121620.17	-	-	-
84	67552.11	121618.56	-	-	-
85	67550.65	121617.02	-	-	-
86	67549.12	121615.57	-	-	-
87	67547.51	121614.2	-	-	-
88	67545.82	121612.92	-	-	-
89	67544.08	121611.74	-	-	-
2558					



ДОКУМЕНТ ПОДПИСАН  
ЭЛЕКТРОННОЙ ПОДПИСЬЮ  
Сертификат: 64575127400433833109200328139839306360  
Владелец: ФЕДЕРАЛЬНАЯ СЛУЖБА ГОСУДАРСТВЕННОЙ  
РЕГИСТРАЦИИ, КАДАСТРА И КАРТОГРАФИИ  
Действителен с 17.05.2022 по 10.08.2023

ПОЛНОЕ НАИМЕНОВАНИЕ ДОЛЖНОСТИ

ИНИЦИАЛЫ, ФАМИЛИЯ

Земельный участок		вид объекта недвижимости		Всего листов выписки: 842	
Лист № 552 раздела 4.2	Всего листов раздела 4.2: 580	Всего разделов: 8			
28.10.2022г. № КУВИ-001/2022-191121903					
Кадастровый номер: 78:42:001 6202:7					
90	67541.59	121610.36	-	-	-
91	67539.19	121608.84	-	-	-
92	67536.87	121607.2	-	-	-
93	67534.66	121605.42	-	-	-
94	67532.54	121603.53	-	-	-
95	67530.53	121601.52	-	-	-
96	67528.64	121599.4	-	-	-
97	67526.88	121597.18	-	-	-
98	67526.07	121596.66	-	-	-
99	67525.2	121596.28	-	-	-
100	67524.28	121596.05	-	-	-
101	67523.33	121595.96	-	-	-
102	67522.38	121596.02	-	-	-
103	67521.45	121596.23	-	-	-
104	67520.56	121596.59	-	-	-
105	67519.75	121597.08	-	-	-
106	67519.02	121597.69	-	-	-
107	67518.4	121598.42	-	-	-
108	67518.21	121598.72	-	-	-
109	67518.14	121599.07	-	-	-
110	67518.19	121599.42	-	-	-
111	67518.36	121599.74	-	-	-
112	67518.62	121599.98	-	-	-
113	67518.96	121600.12	-	-	-
114	67521.48	121599.47	-	-	-
115	67521.82	121599.19	-	-	-
116	67522.23	121599.06	-	-	-
117	67522.67	121599.08	-	-	-
118	67523.07	121599.26	-	-	-
119	67523.39	121599.56	-	-	-
120	67523.58	121599.96	-	-	-
121	67524.94	121601.8	-	-	-
122	67526.41	121603.56	-	-	-
2559					
ДОКУМЕНТ ПОДПИСАН ЭЛЕКТРОННОЙ ПОДПИСЬЮ					
Сертификат: 64575127400433833109200328139839306360					
Владелец: ФЕДЕРАЛЬНАЯ СЛУЖБА ГОСУДАРСТВЕННОЙ РЕГИСТРАЦИИ, КАДАСТРА И КАРТОГРАФИИ					
Действителен: с 17.05.2022 по 10.08.2023					
ИНИЦИАЛЫ, ФАМИЛИЯ					
ПОЛНОЕ НАИМЕНОВАНИЕ ДОЛЖНОСТИ					



ДОКУМЕНТ ПОДПИСАН


ЭЛЕКТРОННОЙ ПОДПИСЬЮ


Сертификат: 64575127400433833109200328139839306360

Владелец: ФЕДЕРАЛЬНАЯ СЛУЖБА ГОСУДАРСТВЕННОЙ

РЕГИСТРАЦИИ, КАДАСТРА И КАРТОГРАФИИ

Действителен: с 17.05.2022 по 10.08.2023

Земельный участок		вид объекта недвижимости		Всего листов выписки: 842	
Лист № 553 раздела 4.2		Всего листов раздела 4.2: 580		Всего разделов: 8	
28.10.2022г. № КУВИ-001/2022-191121903					
Кадастровый номер: 78:42:0016202:7					
123	67527.98	121605.23	-	-	-
124	67529.65	121606.8	-	-	-
125	67531.4	121608.28	-	-	-
126	67533.24	121609.65	-	-	-
127	67535.16	121610.91	-	-	-
128	67537.14	121612.06	-	-	-
129	67539.19	121613.09	-	-	-
130	67541.3	121614	-	-	-
131	67542.36	121615.36	-	-	-
132	67543.32	121616.81	-	-	-
133	67544.14	121618.33	-	-	-
134	67544.84	121619.92	-	-	-
135	67545.4	121621.55	-	-	-
136	67545.82	121623.24	-	-	-
137	67546.11	121624.95	-	-	-
138	67541.2	121643.39	-	-	-
139	67543.3	121696.88	-	-	-
140	67553	121706.07	-	-	-
1	67554.05	121716.35	-	-	-
1	67131.43	121736.5	-	-	-
2	67132.09	121736.68	-	-	-
3	67132.77	121736.73	-	-	-
4	67133.45	121736.62	-	-	-
5	67134.09	121736.36	-	-	-
6	67134.66	121735.97	-	-	-
7	67135.13	121735.47	-	-	-
8	67135.48	121734.87	-	-	-
9	67135.69	121734.22	-	-	-
10	67135.75	121733.53	-	-	-
11	67135.66	121732.85	-	-	-
12	67135.43	121732.2	-	-	-
13	67135.05	121731.62	-	-	-
14	67134.57	121731.14	-	-	-
2560					
					
<b>ДОКУМЕНТ ПОДПИСАН</b> <b>ЭЛЕКТРОННОЙ ПОДПИСЬЮ</b> Владелец: ФЕДЕРАЛЬНАЯ СЛУЖБА ГОСУДАРСТВЕННОЙ РЕГИСТРАЦИИ, КАДАСТРА И КАРТОГРАФИИ Действителен: с 17.05.2022 по 10.08.2023					
Сертификат: 64575127400433833109200328139839306360					
<b>полное наименование должности</b>					
<b>инициалы, фамилия</b>					

Земельный участок		вид объекта недвижимости		Всего листов выписки: 842	
Лист № 554 раздела 4.2		Всего листов раздела 4.2: 580		Всего разделов: 8	
28.10.2022г. № КУВИ-001/2022-191121903					
Кадастровый номер: 78:42:001 6202:7					
15	67134	121731.09	-	-	-
16	67133.47	121730.91	-	-	-
17	67132.99	121730.62	-	-	-
18	67132.58	121730.23	-	-	-
19	67132.28	121729.76	-	-	-
20	67132.1	121729.23	-	-	-
21	67132.36	121726.32	-	-	-
22	67130.85	121721.4	-	-	-
23	67128.67	121718.08	-	-	-
24	67126.39	121714.84	-	-	-
25	67123.99	121711.67	-	-	-
26	67121.5	121708.59	-	-	-
27	67118.9	121705.6	-	-	-
28	67116.2	121702.69	-	-	-
29	67113.41	121699.87	-	-	-
30	67110.53	121697.15	-	-	-
31	67107.55	121694.53	-	-	-
32	67104.5	121692.01	-	-	-
33	67095.06	121677.95	-	-	-
34	67093.94	121676.41	-	-	-
35	67092.95	121674.8	-	-	-
36	67092.08	121673.12	-	-	-
37	67091.34	121671.37	-	-	-
38	67090.73	121669.58	-	-	-
39	67090.26	121667.74	-	-	-
40	67089.94	121665.87	-	-	-
41	67089.76	121663.99	-	-	-
42	67089.72	121662.1	-	-	-
43	67089.53	121661.54	-	-	-
44	67089.24	121661.04	-	-	-
45	67088.84	121660.61	-	-	-
46	67088.36	121660.28	-	-	-
47	67087.82	121660.06	-	-	-
2561					
 ДОКУМЕНТ ПОДПИСАН ЭЛЕКТРОННОЙ ПОДПИСЬЮ Владелец: ФЕДЕРАЛЬНАЯ СЛУЖБА ГОСУДАРСТВЕННОЙ РЕГИСТРАЦИИ, КАДАСТРА И КАРТОГРАФИИ Действителен с 17.05.2022 по 10.08.2023					
полное наименование должности				инициалы, фамилия	

Земельный участок		вид объекта недвижимости		Всего листов выписки: 842	
Лист № 555 раздела 4.2	Всего листов раздела 4.2: 580	Всего разделов: 8			
28.10.2022г. № КУВИ-001/2022-191121903					
Кадастровый номер: 78:42:001 6202:7					
48	67087.24	121659.96	-	-	-
49	67086.66	121659.98	-	-	-
50	67086.09	121660.14	-	-	-
51	67085.58	121660.41	-	-	-
52	67085.08	121662.55	-	-	-
53	67084.47	121664.67	-	-	-
54	67083.72	121666.75	-	-	-
55	67082.85	121668.77	-	-	-
56	67081.86	121670.74	-	-	-
57	67080.75	121672.65	-	-	-
58	67079.54	121674.49	-	-	-
59	67078.67	121676.23	-	-	-
60	67077.95	121678.03	-	-	-
61	67077.37	121679.88	-	-	-
62	67076.94	121681.78	-	-	-
63	67076.66	121683.7	-	-	-
64	67076.53	121685.64	-	-	-
65	67076.56	121687.58	-	-	-
66	67076.73	121689.51	-	-	-
67	67077.06	121691.43	-	-	-
68	67077.54	121693.31	-	-	-
69	67078.17	121695.15	-	-	-
70	67078.94	121696.93	-	-	-
71	67079.84	121698.65	-	-	-
72	67080.88	121700.29	-	-	-
73	67082.05	121701.85	-	-	-
74	67083.33	121703.3	-	-	-
75	67084.73	121704.66	-	-	-
76	67129.4	121734.7	-	-	-
1	67131.43	121736.5	-	-	-
1	67404.69	121822.52	-	-	-
2	67405.72	121822.39	-	-	-
3	67406.73	121822.12	-	-	-
2562					
ДОКУМЕНТ ПОДПИСАН					
ЭЛЕКТРОННОЙ ПОДПИСЬЮ					
Сертификат: 64575127400433833109200328139839306360					
Владелец: ФЕДЕРАЛЬНАЯ СЛУЖБА ГОСУДАРСТВЕННОЙ					
РЕГИСТРАЦИИ, КАДАСТРА И КАРТОГРАФИИ					
Действителен с 17.05.2022 по 10.08.2023					
ИНИЦИАЛЫ, ФАМИЛИЯ					
ПОЛНОЕ НАИМЕНОВАНИЕ ДОЛЖНОСТИ					

Земельный участок		вид объекта недвижимости	
Лист № 556 раздела 4.2	Всего листов раздела 4.2: 580	Всего разделов: 8	Всего листов выписки: 842
28.10.2022г. № КУВИ-001/2022-191121903			
Кадастровый номер: 78:42:0016202:7			
4	67407.69	121821.71	-
5	67408.58	121821.18	-
6	67409.4	121820.53	-
7	67410.12	121819.78	-
8	67410.73	121818.94	-
9	67411.22	121818.02	-
10	67411.58	121817.04	-
11	67411.81	121816.02	-
12	67411.89	121814.98	-
13	67411.83	121813.94	-
14	67411.63	121812.92	-
15	67411.3	121811.94	-
16	67357.99	121774.18	-
17	67356.75	121774.04	-
18	67355.51	121774.05	-
19	67354.28	121774.23	-
20	67353.09	121774.56	-
21	67351.94	121775.04	-
22	67350.87	121775.66	-
23	67349.88	121776.41	-
24	67349	121777.28	-
25	67348.23	121778.26	-
26	67347.6	121779.32	-
27	67347.1	121780.46	-
28	67346.75	121781.65	-
29	67346.56	121782.88	-
30	67346.53	121784.12	-
31	67403.65	121822.51	-
1	67404.69	121822.52	-
1	66962.05	121837.76	-
2	66962.83	121837.86	-
3	66963.62	121837.83	-
4	66964.39	121837.67	-
			2563



ДОКУМЕНТ ПОДПИСАН  
ЭЛЕКТРОННОЙ ПОДПИСЬЮ  
Сертификат: 64575127400433833109200328139839306360  
Владелец: ФЕДЕРАЛЬНАЯ СЛУЖБА ГОСУДАРСТВЕННОЙ  
РЕГИСТРАЦИИ, КАДАСТРА И КАРТОГРАФИИ  
Действителен: с 17.05.2022 по 10.08.2023

полное наименование должности

инициалы, фамилия

Земельный участок		вид объекта недвижимости	
Лист № 557 раздела 4.2	Всего листов раздела 4.2: 580	Всего разделов: 8	Всего листов выписки: 842
28.10.2022г. № КУВИ-001/2022-191121903			
Кадастровый номер: 78:42:001 6202:7			
5	66965.13	121837.38	-
6	66965.81	121836.98	-
7	66966.41	121836.46	-
8	66966.91	121835.85	-
9	66967.31	121835.17	-
10	66967.59	121834.43	-
11	66967.74	121833.66	-
12	66968.2	121831.83	-
13	66968.53	121829.96	-
14	66968.71	121828.08	-
15	66968.74	121826.2	-
16	66968.62	121824.31	-
17	66968.36	121822.44	-
18	66967.95	121820.6	-
19	66967.4	121818.79	-
20	66966.72	121817.03	-
21	66965.89	121815.33	-
22	66964.94	121813.7	-
23	66963.87	121812.15	-
24	66962.67	121810.68	-
25	66961.37	121809.32	-
26	66959.96	121808.06	-
27	66958.46	121806.91	-
28	66956.88	121805.89	-
29	66954.36	121804.85	-
30	66951.9	121803.69	-
31	66949.51	121802.39	-
32	66947.19	121800.96	-
33	66944.96	121799.41	-
34	66942.81	121797.74	-
35	66940.76	121795.96	-
36	66938.81	121794.06	-
37	66936.96	121792.06	-
			2564
полное наименование должности			
инициалы, фамилия			



ДОКУМЕНТ ПОДПИСАН

ЭЛЕКТРОННОЙ ПОДПИСЬЮ

Сертификат: 64575127400433833109200328139839306360

Владелец: ФЕДЕРАЛЬНАЯ СЛУЖБА ГОСУДАРСТВЕННОЙ

РЕГИСТРАЦИИ, КАДАСТРА И КАРТОГРАФИИ

Действителен: с 17.05.2022 по 10.08.2023



Земельный участок		вид объекта недвижимости		Всего листов выписки: 842	
Лист № 558 раздела 4.2	Всего листов раздела 4.2: 580	Всего разделов: 8			
28.10.2022г. № КУВИ-001/2022-191121903					
Кадастровый номер: 78:42:001 6202:7					
38	66935.23	121789.97	-	-	-
39	66933.61	121787.78	-	-	-
40	66932.11	121785.51	-	-	-
41	66930.74	121783.16	-	-	-
42	66929.5	121780.74	-	-	-
43	66928.4	121778.25	-	-	-
44	66927.43	121775.71	-	-	-
45	66926.61	121773.12	-	-	-
46	66918.24	121762.8	-	-	-
47	66861.62	121732.52	-	-	-
48	66859.7	121732.61	-	-	-
49	66857.8	121732.86	-	-	-
50	66855.92	121733.25	-	-	-
51	66854.08	121733.8	-	-	-
52	66852.29	121734.49	-	-	-
53	66850.56	121735.31	-	-	-
54	66848.9	121736.27	-	-	-
55	66847.32	121737.36	-	-	-
56	66845.83	121738.58	-	-	-
57	66844.44	121739.9	-	-	-
58	66843.16	121741.33	-	-	-
59	66842	121742.86	-	-	-
60	66840.97	121744.47	-	-	-
61	66840.06	121746.16	-	-	-
62	66839.29	121747.92	-	-	-
63	66838.67	121749.74	-	-	-
64	66838.18	121751.59	-	-	-
65	66837.85	121753.48	-	-	-
66	66837.67	121755.39	-	-	-
67	66837.63	121757.31	-	-	-
68	66837.76	121759.23	-	-	-
69	66840.45	121767.23	-	-	-
70	66842.99	121775.29	-	-	-
2565					
ИНИЦИАЛЫ, ФАМИЛИЯ					



ДОКУМЕНТ ПОДПИСАН  
ЭЛЕКТРОННОЙ ПОДПИСЬЮ  
Сертификат: 64575127400433833109200328139839306360  
Владелец: ФЕДЕРАЛЬНАЯ СЛУЖБА ГОСУДАРСТВЕННОЙ  
РЕГИСТРАЦИИ, КАДАСТРА И КАРТОГРАФИИ  
Действителен: с 17.05.2022 по 10.08.2023

ПОЛНОЕ НАИМЕНОВАНИЕ ДОЛЖНОСТИ

ИНИЦИАЛЫ, ФАМИЛИЯ


Земельный участок		вид объекта недвижимости		Всего листов выписки: 842	
Лист № 559 раздела 4.2		Всего листов раздела 4.2: 580		Всего разделов: 8	
28.10.2022г. № КУВИ-001/2022-191121903					
Кадастровый номер: 78:42:001 6202:7					
71	66845.4	121783.39	-	-	-
72	66847.66	121791.53	-	-	-
73	66849.78	121799.71	-	-	-
74	66851.76	121807.93	-	-	-
75	66853.59	121816.18	-	-	-
76	66855.27	121824.46	-	-	-
77	66856.81	121832.77	-	-	-
78	66857.93	121834.97	-	-	-
79	66859.19	121837.09	-	-	-
80	66860.58	121839.14	-	-	-
81	66862.09	121841.1	-	-	-
82	66863.72	121842.96	-	-	-
83	66865.45	121844.72	-	-	-
84	66867.3	121846.38	-	-	-
85	66869.23	121847.91	-	-	-
86	66871.26	121849.33	-	-	-
87	66873.37	121850.62	-	-	-
88	66875.56	121851.77	-	-	-
89	66877.81	121852.8	-	-	-
90	66880.12	121853.68	-	-	-
91	66882.48	121854.42	-	-	-
92	66884.88	121855.02	-	-	-
93	66887.31	121855.47	-	-	-
94	66889.77	121855.77	-	-	-
95	66892.24	121855.92	-	-	-
96	66921.09	121842.75	-	-	-
97	66922.94	121841.37	-	-	-
98	66924.89	121840.13	-	-	-
99	66926.92	121839.02	-	-	-
100	66929.01	121838.05	-	-	-
101	66931.17	121837.23	-	-	-
102	66933.38	121836.56	-	-	-
103	66935.63	121836.03	-	-	-
2566					




ДОКУМЕНТ ПОДПИСАН  
 ЭЛЕКТРОННОЙ ПОДПИСЬЮ  
 Сертификат: 64575127400433833109200328139839306360  
 Владелец: ФЕДЕРАЛЬНАЯ СЛУЖБА ГОСУДАРСТВЕННОЙ  
 РЕГИСТРАЦИИ, КАДАСТРА И КАРТОГРАФИИ  
 Действителен с 17.05.2022 по 10.08.2023

полное наименование должности


инициалы, фамилия

Земельный участок			
вид объекта недвижимости			
Лист № 560 раздела 4.2	Всего листов раздела 4.2: 580	Всего разделов: 8	Всего листов выписки: 842
28.10.2022г. № КУВИ-001/2022-191121903			
Кадастровый номер: 78:42:001 6202:7			
104	66937.91	121835.66	-
105	66940.21	121835.45	-
106	66942.52	121835.39	-
107	66944.83	121835.49	-
108	66947.12	121835.74	-
109	66949.4	121836.16	-
1	66962.05	121837.76	-
1	67749.06	121954.49	-
2	67749.29	121953.87	-
3	67749.38	121953.21	-
4	67749.33	121952.55	-
5	67749.15	121951.91	-
6	67748.84	121951.32	-
7	67748.41	121950.81	-
8	67747.88	121950.4	-
9	67747.29	121950.12	-
10	67746	121949.95	-
11	67744.75	121949.65	-
12	67743.53	121949.2	-
13	67742.38	121948.61	-
14	67741.3	121947.9	-
15	67740.31	121947.06	-
16	67739.43	121946.12	-
17	67738.66	121945.09	-
18	67737.85	121943.98	-
19	67737.17	121942.8	-
20	67736.62	121941.55	-
21	67736.21	121940.25	-
22	67735.95	121938.91	-
23	67735.82	121937.56	-
24	67735.85	121936.19	-
25	67736.02	121934.84	-
26	67736.33	121933.51	-
2567			
ПОЛНОЕ НАИМЕНОВАНИЕ ДОЛЖНОСТИ			ИНИЦИАЛЫ, ФАМИЛИЯ
 ДОКУМЕНТ ПОДПИСАН ЭЛЕКТРОННОЙ ПОДПИСЬЮ Владелец: ФЕДЕРАЛЬНАЯ СЛУЖБА ГОСУДАРСТВЕННОЙ РЕГИСТРАЦИИ, КАДАСТРА И КАРТОГРАФИИ Действителен: с 17.05.2022 по 10.08.2023			

Земельный участок		вид объекта недвижимости		Всего листов выписки: 842	
Лист № 561 раздела 4.2	Всего листов раздела 4.2: 580	Всего разделов: 8			
28.10.2022г. № КУВИ-001/2022-191121903					
Кадастровый номер: 78:42:001 6202:7					
27	67736.78	121932.23	-	-	-
28	67737.38	121931	-	-	-
29	67738.1	121929.84	-	-	-
30	67738.94	121928.77	-	-	-
31	67740.19	121927.21	-	-	-
32	67741.54	121925.73	-	-	-
33	67742.99	121924.35	-	-	-
34	67744.53	121923.07	-	-	-
35	67746.14	121921.89	-	-	-
36	67747.84	121920.83	-	-	-
37	67748.68	121920.36	-	-	-
38	67749.44	121919.78	-	-	-
39	67750.11	121919.08	-	-	-
40	67750.67	121918.29	-	-	-
41	67751.1	121917.43	-	-	-
42	67751.39	121916.51	-	-	-
43	67751.54	121915.56	-	-	-
44	67751.55	121914.6	-	-	-
45	67751.41	121913.65	-	-	-
46	67751.14	121912.73	-	-	-
47	67750.63	121908.57	-	-	-
48	67751.54	121905.2	-	-	-
49	67751.32	121904.62	-	-	-
50	67750.87	121904.36	-	-	-
51	67743.16	121897.47	-	-	-
52	67741.97	121894.83	-	-	-
53	67739.3	121890.91	-	-	-
54	67736.52	121887.08	-	-	-
55	67733.64	121883.33	-	-	-
56	67730.65	121879.66	-	-	-
57	67727.56	121876.07	-	-	-
58	67724.36	121872.58	-	-	-
59	67721.07	121869.18	-	-	-
2568					
					
<b>ДОКУМЕНТ ПОДПИСАН</b> <b>ЭЛЕКТРОННОЙ ПОДПИСЬЮ</b> Владелец: ФЕДЕРАЛЬНАЯ СЛУЖБА ГОСУДАРСТВЕННОЙ РЕГИСТРАЦИИ, КАДАСТРА И КАРТОГРАФИИ Действителен с 17.05.2022 по 10.08.2023					
полное наименование должности					инициалы, фамилия

Земельный участок		вид объекта недвижимости		Всего листов выписки: 842	
Лист № 562 раздела 4.2	Всего листов раздела 4.2: 580	Всего разделов: 8			
28.10.2022г. № КУВИ-001/2022-191121903					
Кадастровый номер: 78:42:001 6202:7					
60	67717.68	121865.88	-	-	-
61	67714.2	121862.67	-	-	-
62	67710.63	121859.57	-	-	-
63	67705.47	121857.22	-	-	-
64	67700.26	121855.02	-	-	-
65	67694.99	121852.95	-	-	-
66	67689.67	121851.03	-	-	-
67	67684.3	121849.24	-	-	-
68	67678.88	121847.6	-	-	-
69	67673.43	121846.1	-	-	-
70	67667.93	121844.75	-	-	-
71	67662.4	121843.54	-	-	-
72	67656.85	121842.48	-	-	-
73	67648.66	121839.27	-	-	-
74	67645.1	121832.51	-	-	-
75	67638.69	121830.73	-	-	-
76	67628.72	121829.3	-	-	-
77	67620.88	121827.88	-	-	-
78	67619.63	121827.32	-	-	-
79	67618.47	121826.63	-	-	-
80	67617.39	121825.81	-	-	-
81	67616.42	121824.86	-	-	-
82	67615.56	121823.81	-	-	-
83	67614.83	121822.66	-	-	-
84	67614.24	121821.44	-	-	-
85	67613.79	121820.16	-	-	-
86	67613.5	121818.83	-	-	-
87	67613.37	121817.48	-	-	-
88	67613.4	121816.13	-	-	-
89	67612.84	121815.39	-	-	-
90	67612.18	121814.74	-	-	-
91	67611.43	121814.19	-	-	-
92	67610.62	121813.76	-	-	-
2569					
ДОКУМЕНТ ПОДПИСАН					
ЭЛЕКТРОННОЙ ПОДПИСЬЮ					
Владелец: ФЕДЕРАЛЬНАЯ СЛУЖБА ГОСУДАРСТВЕННОЙ					
РЕГИСТРАЦИИ, КАДАСТРА И КАРТОГРАФИИ					
Действителен с 17.05.2022 по 10.08.2023					
Сертификат: 64575127400433833109200328139839306360					
Инициалы, фамилия					
полное наименование должности					

Земельный участок		вид объекта недвижимости		Всего листов выписки: 842	
Лист № 563 раздела 4.2	Всего листов раздела 4.2: 580	Всего разделов: 8			
28.10.2022г. № КУВИ-001/2022-191121903					
Кадастровый номер: 78:42:0016202:7					
93	67609.74	121813.45	-	-	-
94	67608.84	121813.27	-	-	-
95	67607.91	121813.23	-	-	-
96	67606.99	121813.32	-	-	-
97	67606.1	121813.55	-	-	-
98	67605.19	121814.56	-	-	-
99	67604.18	121815.48	-	-	-
100	67603.07	121816.28	-	-	-
101	67601.89	121816.96	-	-	-
102	67600.64	121817.5	-	-	-
103	67599.34	121817.91	-	-	-
104	67598.01	121818.18	-	-	-
105	67596.65	121818.31	-	-	-
106	67595.29	121818.29	-	-	-
107	67591.46	121816.3	-	-	-
108	67587.71	121814.2	-	-	-
109	67584.02	121811.96	-	-	-
110	67580.41	121809.61	-	-	-
111	67576.89	121807.14	-	-	-
112	67573.44	121804.56	-	-	-
113	67570.08	121801.86	-	-	-
114	67566.82	121799.05	-	-	-
115	67563.65	121796.14	-	-	-
116	67560.57	121793.12	-	-	-
117	67557.6	121790.01	-	-	-
118	67554.73	121786.79	-	-	-
119	67551.98	121783.49	-	-	-
120	67551.58	121781.78	-	-	-
121	67551.33	121780.05	-	-	-
122	67551.22	121778.3	-	-	-
123	67551.25	121776.55	-	-	-
124	67551.43	121774.81	-	-	-
125	67551.75	121773.09	-	-	-
2570					
ДОКУМЕНТ ПОДПИСАН					
ЭЛЕКТРОННОЙ ПОДПИСЬЮ					
Сертификат: 64575127400433833109200328139839306360					
Владелец: ФЕДЕРАЛЬНАЯ СЛУЖБА ГОСУДАРСТВЕННОЙ					
РЕГИСТРАЦИИ, КАДАСТРА И КАРТОГРАФИИ					
Действителен с 17.05.2022 по 10.08.2023					
ИНИЦИАЛЫ, ФАМИЛИЯ					
ПОЛНОЕ НАИМЕНОВАНИЕ ДОЛЖНОСТИ					

Земельный участок		вид объекта недвижимости		Всего листов выписки: 842	
Лист № 564 раздела 4.2	Всего листов раздела 4.2: 580	Всего разделов: 8			
28.10.2022г. № КУВИ-001/2022-191121903					
Кадастровый номер: 78:42:001 6202:7					
126	67552.21	121771.4	-	-	-
127	67552.81	121769.75	-	-	-
128	67553.54	121768.16	-	-	-
129	67554.41	121766.64	-	-	-
130	67556.09	121764	-	-	-
131	67556.34	121763.43	-	-	-
132	67556.45	121762.83	-	-	-
133	67556.42	121762.21	-	-	-
134	67556.26	121761.62	-	-	-
135	67555.96	121761.08	-	-	-
136	67555.54	121760.63	-	-	-
137	67555.04	121760.28	-	-	-
138	67554.46	121760.06	-	-	-
139	67553.85	121759.97	-	-	-
140	67553.24	121760.03	-	-	-
141	67552.66	121760.23	-	-	-
142	67552.14	121760.56	-	-	-
143	67550.99	121762.57	-	-	-
144	67549.97	121764.66	-	-	-
145	67549.08	121766.8	-	-	-
146	67548.32	121768.99	-	-	-
147	67547.69	121771.22	-	-	-
148	67547.2	121773.49	-	-	-
149	67546.84	121775.78	-	-	-
150	67546.62	121778.09	-	-	-
151	67546.55	121780.41	-	-	-
152	67547.55	121785.62	-	-	-
153	67551.28	121789.33	-	-	-
154	67555.08	121792.97	-	-	-
155	67558.94	121796.55	-	-	-
156	67562.88	121800.06	-	-	-
157	67581.96	121817.93	-	-	-
158	67583.42	121818.72	-	-	-
2571					
 ДОКУМЕНТ ПОДПИСАН ЭЛЕКТРОННОЙ ПОДПИСЬЮ Сертификат: 64575127400433833109200328139839306360 Владелец: ФЕДЕРАЛЬНАЯ СЛУЖБА ГОСУДАРСТВЕННОЙ РЕГИСТРАЦИИ, КАДАСТРА И КАРТОГРАФИИ Действителен с 17.05.2022 по 10.08.2023					
полное наименование должности					инициалы, фамилия

Земельный участок		вид объекта недвижимости		Всего листов выписки: 842	
Лист № 565 раздела 4.2		Всего листов раздела 4.2: 580		Всего разделов: 8	
28.10.2022г. № КУВИ-001/2022-191121903					
Кадастровый номер: 78:42:0016202:7					
159	67584.95	121819.38	-	-	-
160	67586.53	121819.88	-	-	-
161	67588.16	121820.24	-	-	-
162	67589.81	121820.43	-	-	-
163	67591.47	121820.47	-	-	-
164	67593.14	121820.36	-	-	-
165	67600.76	121822.55	-	-	-
166	67603.09	121825.6	-	-	-
167	67605.54	121828.56	-	-	-
168	67608.11	121831.42	-	-	-
169	67610.79	121834.17	-	-	-
170	67613.58	121836.82	-	-	-
171	67616.47	121839.35	-	-	-
172	67619.46	121841.77	-	-	-
173	67620.41	121845.37	-	-	-
174	67621.5	121848.93	-	-	-
175	67622.73	121852.45	-	-	-
176	67624.09	121855.91	-	-	-
177	67625.59	121859.33	-	-	-
178	67627.21	121862.68	-	-	-
179	67628.97	121865.97	-	-	-
180	67630.85	121869.19	-	-	-
181	67632.65	121870.03	-	-	-
182	67634.5	121870.75	-	-	-
183	67636.4	121871.35	-	-	-
184	67638.33	121871.81	-	-	-
185	67640.3	121872.14	-	-	-
186	67642.28	121872.34	-	-	-
187	67644.26	121872.41	-	-	-
188	67646.25	121872.33	-	-	-
189	67648.23	121872.13	-	-	-
190	67650.19	121871.79	-	-	-
191	67652.13	121871.32	-	-	-
2572					



ДОКУМЕНТ ПОДПИСАН  
ЭЛЕКТРОННОЙ ПОДПИСЬЮ  
Сертификат: 64575127400433833109200328139839306360  
Владелец: ФЕДЕРАЛЬНАЯ СЛУЖБА ГОСУДАРСТВЕННОЙ  
РЕГИСТРАЦИИ, КАДАСТРА И КАРТОГРАФИИ  
Действителен с 17.05.2022 по 10.08.2023

полное наименование должности

инициалы, фамилия




Земельный участок		вид объекта недвижимости	
Лист № 566 раздела 4.2	Всего листов раздела 4.2: 580	Всего разделов: 8	Всего листов выписки: 842
28.10.2022г. № КУВИ-001/2022-191121903			
Кадастровый номер: 78:42:0016202:7			
192	67652.97	121870.92	-
193	67653.87	121870.68	-
194	67654.8	121870.58	-
195	67655.73	121870.65	-
196	67656.63	121870.87	-
197	67657.49	121871.23	-
198	67658.27	121871.74	-
199	67658.96	121872.37	-
200	67659.53	121873.11	-
201	67659.97	121873.93	-
202	67660.27	121874.81	-
203	67660.42	121875.73	-
204	67660.41	121876.67	-
205	67660.19	121878.22	-
206	67660.12	121879.79	-
207	67660.18	121881.35	-
208	67660.38	121882.91	-
209	67660.71	121884.44	-
210	67661.17	121885.94	-
211	67661.76	121887.39	-
212	67662.48	121888.79	-
213	67663.31	121890.12	-
214	67664.26	121891.37	-
215	67665.32	121892.53	-
216	67666.47	121893.6	-
217	67671.81	121893.76	-
218	67706.35	121916.91	-
219	67710.05	121920.31	-
220	67713.66	121923.81	-
221	67717.18	121927.4	-
222	67720.61	121931.08	-
223	67723.94	121934.85	-
224	67727.17	121938.7	-
			2573



ДОКУМЕНТ ПОДПИСАН  
ЭЛЕКТРОННОЙ ПОДПИСЬЮ  
Сертификат: 64575127400433833109200328139839306360  
Владелец: ФЕДЕРАЛЬНАЯ СЛУЖБА ГОСУДАРСТВЕННОЙ  
РЕГИСТРАЦИИ, КАДАСТРА И КАРТОГРАФИИ  
Действителен с 17.05.2022 по 10.08.2023

полное наименование должности

инициалы, фамилия

Земельный участок		вид объекта недвижимости		Всего листов выписки: 842	
Лист № 567 раздела 4.2	Всего листов раздела 4.2: 580	Всего разделов: 8			
28.10.2022г. № КУВИ-001/2022-191121903					
Кадастровый номер: 78:42:001 6202:7					
225	67730.3	121942.63	-	-	-
226	67733.34	121946.65	-	-	-
227	67736.27	121950.74	-	-	-
228	67738.05	121956.44	-	-	-
229	67738.25	121959.07	-	-	-
230	67738.52	121959.47	-	-	-
231	67738.9	121959.78	-	-	-
232	67739.35	121959.99	-	-	-
233	67739.83	121960.06	-	-	-
234	67740.32	121960	-	-	-
235	67740.78	121959.82	-	-	-
236	67741.17	121959.52	-	-	-
237	67744.69	121956.76	-	-	-
238	67748.71	121955.06	-	-	-
1	67749.06	121954.49	-	-	-
1	67790.73	121978	-	-	-
2	67791.83	121978.56	-	-	-
3	67792.98	121979	-	-	-
4	67794.17	121979.32	-	-	-
5	67795.39	121979.52	-	-	-
6	67796.62	121979.59	-	-	-
7	67797.86	121979.53	-	-	-
8	67799.08	121979.34	-	-	-
9	67800.28	121979.03	-	-	-
10	67802.95	121978.51	-	-	-
11	67805.64	121978.14	-	-	-
12	67808.36	121977.9	-	-	-
13	67811.08	121977.81	-	-	-
14	67813.8	121977.86	-	-	-
15	67816.52	121978.05	-	-	-
16	67817.2	121977.67	-	-	-
17	67817.8	121977.16	-	-	-
18	67818.29	121976.56	-	-	-
2574					
 ДОКУМЕНТ ПОДПИСАН ЭЛЕКТРОННОЙ ПОДПИСЬЮ Сертификат: 64575127400433833109200328139839306360 Владелец: ФЕДЕРАЛЬНАЯ СЛУЖБА ГОСУДАРСТВЕННОЙ РЕГИСТРАЦИИ, КАДАСТРА И КАРТОГРАФИИ Действителен с 17.05.2022 по 10.08.2023					
полное наименование должности				инициалы, фамилия	

Земельный участок		вид объекта недвижимости		Всего листов выписки: 842	
Лист № 568 раздела 4.2		Всего листов раздела 4.2: 580		Всего разделов: 8	
28.10.2022г. № КУВИ-001/2022-191121903					
Кадастровый номер: 78:42:001 6202:7					
19	67818.66	121975.87	-	-	-
20	67818.88	121975.12	-	-	-
21	67818.96	121974.34	-	-	-
22	67818.9	121973.56	-	-	-
23	67818.68	121972.81	-	-	-
24	67818.33	121972.12	-	-	-
25	67817.12	121971.64	-	-	-
26	67813.49	121971.88	-	-	-
27	67798.07	121976.05	-	-	-
28	67795.44	121975.7	-	-	-
29	67784.28	121971	-	-	-
30	67783.83	121970.99	-	-	-
31	67783.41	121971.13	-	-	-
32	67783.05	121971.4	-	-	-
33	67782.81	121971.77	-	-	-
34	67782.69	121972.2	-	-	-
35	67782.72	121972.64	-	-	-
36	67782.9	121973.06	-	-	-
1	67790.73	121978	-	-	-
1	68072.28	122114.58	-	-	-
2	68071.56	122114.42	-	-	-
3	68070.86	122114.15	-	-	-
4	68070.22	122113.77	-	-	-
5	68069.66	122113.29	-	-	-
6	68069.17	122112.73	-	-	-
7	68068.79	122112.1	-	-	-
8	68068.71	122109.59	-	-	-
9	68067.33	122108.05	-	-	-
10	68062.63	122105.46	-	-	-
11	68058.3	122100.94	-	-	-
12	68056.16	122099.6	-	-	-
13	68052.83	122099.71	-	-	-
14	68049.1	122097.28	-	-	-
2575					



ДОКУМЕНТ ПОДПИСАН

ЭЛЕКТРОННОЙ ПОДПИСЬЮ

Сертификат: 64575127400433833109200328139839306360


Владелец: ФЕДЕРАЛЬНАЯ СЛУЖБА ГОСУДАРСТВЕННОЙ

РЕГИСТРАЦИИ, КАДАСТРА И КАРТОГРАФИИ

Действителен: с 17.05.2022 по 10.08.2023

полное наименование должности

инициалы, фамилия

Земельный участок		вид объекта недвижимости		Всего листов выписки: 842	
Лист № 569 раздела 4.2	Всего листов раздела 4.2: 580	Всего разделов: 8			
28.10.2022г. № КУВИ-001/2022-191121903					
Кадастровый номер: 78:42:001 6202:7					
15	68042.39	122089.84	-	-	-
16	68036.84	122084.52	-	-	-
17	68035.24	122080.5	-	-	-
18	68035.68	122077.35	-	-	-
19	68034.11	122070.78	-	-	-
20	68027.67	122059.72	-	-	-
21	68028.2	122053.66	-	-	-
22	68025.19	122051.47	-	-	-
23	68022.11	122049.38	-	-	-
24	68018.96	122047.4	-	-	-
25	68015.75	122045.52	-	-	-
26	68012.47	122043.75	-	-	-
27	68009.15	122042.09	-	-	-
28	68002.42	122033.78	-	-	-
29	67995.77	122025.41	-	-	-
30	67989.21	122016.98	-	-	-
31	67986.53	122016.25	-	-	-
32	67983.9	122015.39	-	-	-
33	67981.31	122014.41	-	-	-
34	67978.78	122013.3	-	-	-
35	67976.3	122012.08	-	-	-
36	67975.3	122011.35	-	-	-
37	67974.39	122010.52	-	-	-
38	67973.57	122009.6	-	-	-
39	67972.86	122008.6	-	-	-
40	67972.25	122007.53	-	-	-
41	67971.76	122006.4	-	-	-
42	67971.4	122005.23	-	-	-
43	67968.02	122002.91	-	-	-
44	67966.21	122003.53	-	-	-
45	67958.43	122000.21	-	-	-
46	67956.34	121999.42	-	-	-
47	67954.3	121998.5	-	-	-
2576					
 <p>ДОКУМЕНТ ПОДПИСАН ЭЛЕКТРОННОЙ ПОДПИСЬЮ Сертификат: 64575127400433833109200328139839306360 Владелец: ФЕДЕРАЛЬНАЯ СЛУЖБА ГОСУДАРСТВЕННОЙ РЕГИСТРАЦИИ, КАДАСТРА И КАРТОГРАФИИ Действителен с 17.05.2022 по 10.08.2023</p>					
полное наименование должности					инициалы, фамилия

Земельный участок		вид объекта недвижимости		Всего листов выписки: 842	
Лист № 570 раздела 4.2	Всего листов раздела 4.2: 580	Всего разделов: 8			
28.10.2022г. № КУВИ-001/2022-191121903					
Кадастровый номер: 78:42:001 6202:7					
48	67952.33	121997.46	-	-	-
49	67950.43	121996.29	-	-	-
50	67948.6	121995	-	-	-
51	67946.87	121993.6	-	-	-
52	67945.23	121992.09	-	-	-
53	67943.68	121990.47	-	-	-
54	67942.25	121988.76	-	-	-
55	67940.92	121986.97	-	-	-
56	67939.72	121985.09	-	-	-
57	67938.63	121983.14	-	-	-
58	67937.68	121981.12	-	-	-
59	67936.86	121979.05	-	-	-
60	67936.09	121977.95	-	-	-
61	67935.45	121976.78	-	-	-
62	67934.93	121975.55	-	-	-
63	67934.54	121974.28	-	-	-
64	67934.29	121972.97	-	-	-
65	67934.18	121971.64	-	-	-
66	67934.21	121970.31	-	-	-
67	67934.69	121969.52	-	-	-
68	67935.04	121968.68	-	-	-
69	67935.26	121967.79	-	-	-
70	67935.34	121966.87	-	-	-
71	67935.27	121965.96	-	-	-
72	67935.05	121965.06	-	-	-
73	67934.7	121964.21	-	-	-
74	67934.23	121963.43	-	-	-
75	67933.63	121962.73	-	-	-
76	67932.94	121962.14	-	-	-
77	67911.2	121953.22	-	-	-
78	67910.21	121952.68	-	-	-
79	67909.31	121952.03	-	-	-
80	67908.5	121951.26	-	-	-
2577					



ДОКУМЕНТ ПОДПИСАН

ЭЛЕКТРОННОЙ ПОДПИСЬЮ

Сертификат: 64575127400433833109200328139839306360


Владелец: ФЕДЕРАЛЬНАЯ СЛУЖБА ГОСУДАРСТВЕННОЙ


РЕГИСТРАЦИИ, КАДАСТРА И КАРТОГРАФИИ

Действителен: с 17.05.2022 по 10.08.2023

полное наименование должности

инициалы, фамилия

Земельный участок		вид объекта недвижимости	
Лист № 571 раздела 4.2	Всего листов раздела 4.2: 580	Всего разделов: 8	Всего листов выписки: 842
28.10.2022г. № КУВИ-001/2022-191121903			
Кадастровый номер: 78:42:0016202:7			
81	67907.79	121950.39	-
82	67907.21	121949.44	-
83	67906.75	121948.42	-
84	67906.43	121947.35	-
85	67906.26	121946.25	-
86	67906.15	121945.21	-
87	67905.93	121944.2	-
88	67905.6	121943.22	-
89	67905.16	121942.28	-
90	67904.62	121941.39	-
91	67903.99	121940.58	-
92	67902.24	121939.13	-
93	67900.4	121937.8	-
94	67898.49	121936.58	-
95	67896.51	121935.49	-
96	67894.46	121934.51	-
97	67892.36	121933.67	-
98	67890.21	121932.96	-
99	67888.68	121929.68	-
100	67887.29	121926.35	-
101	67886.04	121922.97	-
102	67884.93	121919.53	-
103	67883.97	121916.05	-
104	67883.16	121912.54	-
105	67881.62	121910.07	-
106	67880.38	121906.16	-
107	67872.11	121892.05	-
108	67867.06	121884.93	-
109	67862.01	121879.54	-
110	67852.37	121866.91	-
111	67844.46	121856.35	-
112	67831.37	121839.9	-
113	67828.35	121837.29	-
			2578
полное наименование должности			
 <p>ДОКУМЕНТ ПОДПИСАН ЭЛЕКТРОННОЙ ПОДПИСЬЮ Сертификат: 64575127400433833109200328139839306360 Владелец: ФЕДЕРАЛЬНАЯ СЛУЖБА ГОСУДАРСТВЕННОЙ РЕГИСТРАЦИИ, КАДАСТРА И КАРТОГРАФИИ Действителен с 17.05.2022 по 10.08.2023</p>			
			инициалы, фамилия

Земельный участок		вид объекта недвижимости		Всего листов выписки: 842	
Лист № 572 раздела 4.2	Всего листов раздела 4.2: 580	Всего разделов: 8			
28.10.2022г. № КУВИ-001/2022-191121903					
Кадастровый номер: 78:42:001 6202:7					
114	67825.43	121837.71	-	-	-
115	67822.99	121838.22	-	-	-
116	67820.64	121837.79	-	-	-
117	67820	121838.96	-	-	-
118	67822.14	121842.16	-	-	-
119	67822.31	121846.03	-	-	-
120	67822.14	121849.55	-	-	-
121	67828.93	121857.01	-	-	-
122	67835.48	121867.1	-	-	-
123	67836.46	121870.64	-	-	-
124	67836.75	121875.92	-	-	-
125	67836.42	121881.49	-	-	-
126	67837.04	121884.51	-	-	-
127	67850.76	121900.71	-	-	-
128	67852.74	121903.33	-	-	-
129	67854.63	121906.02	-	-	-
130	67856.42	121908.77	-	-	-
131	67858.12	121911.59	-	-	-
132	67859.71	121914.46	-	-	-
133	67861.21	121917.4	-	-	-
134	67864.12	121925.99	-	-	-
135	67867.77	121933.87	-	-	-
136	67876.76	121940.53	-	-	-
137	67889.26	121963.24	-	-	-
138	67890.63	121964.12	-	-	-
139	67891.92	121965.12	-	-	-
140	67893.12	121966.23	-	-	-
141	67894.22	121967.44	-	-	-
142	67895.22	121968.73	-	-	-
143	67896.1	121970.11	-	-	-
144	67896.86	121971.55	-	-	-
145	67897.49	121973.06	-	-	-
146	67897.99	121974.61	-	-	-
2579					
 <p>ДОКУМЕНТ ПОДПИСАН ЭЛЕКТРОННОЙ ПОДПИСЬЮ Сертификат: 64575127400433833109200328139839306360 Владелец: ФЕДЕРАЛЬНАЯ СЛУЖБА ГОСУДАРСТВЕННОЙ РЕГИСТРАЦИИ, КАДАСТРА И КАРТОГРАФИИ Действителен: с 17.05.2022 по 10.08.2023</p>					
полное наименование должности					
инициалы, фамилия					

Земельный участок		вид объекта недвижимости		Всего листов выписки: 842	
Лист № 573 раздела 4.2		Всего листов раздела 4.2: 580		Всего разделов: 8	
28.10.2022г. № КУВИ-001/2022-191121903					
Кадастровый номер: 78:42:0016202:7					
147	67898.36	121976.2	-	-	-
148	67898.59	121977.82	-	-	-
149	67898.68	121979.45	-	-	-
150	67898.64	121981.09	-	-	-
151	67899.03	121981.9	-	-	-
152	67899.55	121982.63	-	-	-
153	67900.17	121983.28	-	-	-
154	67900.89	121983.82	-	-	-
155	67901.69	121984.25	-	-	-
156	67902.54	121984.54	-	-	-
157	67903.43	121984.7	-	-	-
158	67904.33	121984.71	-	-	-
159	67905.22	121984.59	-	-	-
160	67906.09	121984.33	-	-	-
161	67909.5	121984.01	-	-	-
162	67915.82	121987.08	-	-	-
163	67924.57	121991.78	-	-	-
164	67925.88	121993.97	-	-	-
165	67927.31	121996.09	-	-	-
166	67928.86	121998.13	-	-	-
167	67930.52	122000.08	-	-	-
168	67932.29	122001.94	-	-	-
169	67934.15	122003.69	-	-	-
170	67936.11	122005.34	-	-	-
171	67938.16	122006.88	-	-	-
172	67940.29	122008.31	-	-	-
173	67941.29	122008.56	-	-	-
174	67942.25	122008.96	-	-	-
175	67943.13	122009.51	-	-	-
176	67943.92	122010.18	-	-	-
177	67944.59	122010.97	-	-	-
178	67945.14	122011.85	-	-	-
179	67945.55	122012.81	-	-	-
2580					



ДОКУМЕНТ ПОДПИСАН  
ЭЛЕКТРОННОЙ ПОДПИСЬЮ  
Сертификат: 64575127400433833109200328139839306360  
Владелец: ФЕДЕРАЛЬНАЯ СЛУЖБА ГОСУДАРСТВЕННОЙ  
РЕГИСТРАЦИИ, КАДАСТРА И КАРТОГРАФИИ  
Действителен с 17.05.2022 по 10.08.2023

полное наименование должности

инициалы, фамилия



Земельный участок		вид объекта недвижимости	
Лист № 574 раздела 4.2	Всего листов раздела 4.2: 580	Всего разделов: 8	Всего листов выписки: 842
28.10.2022г. № КУВИ-001/2022-191121903			
Кадастровый номер: 78:42:0016202:7			
180	67945.8	122013.81	-
181	67945.9	122014.84	-
182	67945.84	122015.88	-
183	67945.63	122016.9	-
184	67948.2	122019.88	-
185	67950.89	122022.77	-
186	67953.68	122025.55	-
187	67956.57	122028.23	-
188	67959.56	122030.81	-
189	67962.65	122033.27	-
190	67964.83	122036.15	-
191	67966.89	122039.13	-
192	67968.83	122042.19	-
193	67970.64	122045.32	-
194	67972.32	122048.52	-
195	67973.88	122051.79	-
196	67975.29	122055.12	-
197	67976.57	122058.51	-
198	67977.72	122061.95	-
199	67987.93	122073.46	-
200	67995.22	122079.94	-
201	68001.94	122090.96	-
202	68005.05	122097.29	-
203	68003.97	122099.22	-
204	68001.86	122102.14	-
205	68001.42	122102.37	-
206	68001.08	122102.73	-
207	68000.87	122103.18	-
208	68000.8	122103.67	-
209	68000.89	122104.16	-
210	68001.13	122104.6	-
211	68001.49	122104.94	-
212	68001.93	122105.16	-
			2581
ПОЛНОЕ НАИМЕНОВАНИЕ ДОЛЖНОСТИ			ИНИЦИАЛЫ, ФАМИЛИЯ



ДОКУМЕНТ ПОДПИСАН

ЭЛЕКТРОННОЙ ПОДПИСЬЮ


Сертификат: 64575127400433833109200328139839306360

Владелец: ФЕДЕРАЛЬНАЯ СЛУЖБА ГОСУДАРСТВЕННОЙ

РЕГИСТРАЦИИ, КАДАСТРА И КАРТОГРАФИИ


Действителен: с 17.05.2022 по 10.08.2023

Земельный участок		вид объекта недвижимости		Всего листов выписки: 842	
Лист № 575 раздела 4.2	Всего листов раздела 4.2: 580	Всего разделов: 8			
28.10.2022г. № КУВИ-001/2022-191121903					
Кадастровый номер: 78:42:0016202:7					
213	68002.43	122105.22	-	-	-
214	68002.92	122105.14	-	-	-
215	68003.71	122104.46	-	-	-
216	68004.6	122103.91	-	-	-
217	68005.57	122103.5	-	-	-
218	68006.58	122103.25	-	-	-
219	68007.62	122103.15	-	-	-
220	68008.66	122103.2	-	-	-
221	68009.69	122103.42	-	-	-
222	68010.67	122103.78	-	-	-
223	68011.58	122104.29	-	-	-
224	68012.41	122104.94	-	-	-
225	68013.13	122105.7	-	-	-
226	68013.03	122107.76	-	-	-
227	68013.08	122109.82	-	-	-
228	68013.28	122111.88	-	-	-
229	68013.63	122113.92	-	-	-
230	68014.13	122115.92	-	-	-
231	68014.77	122117.88	-	-	-
232	68015.56	122119.8	-	-	-
233	68023.66	122131.23	-	-	-
234	68024.12	122132.78	-	-	-
235	68024.43	122134.38	-	-	-
236	68024.59	122136	-	-	-
237	68024.59	122137.63	-	-	-
238	68024.43	122139.25	-	-	-
239	68024.12	122140.85	-	-	-
240	68023.66	122142.41	-	-	-
241	68023.3	122143.09	-	-	-
242	68023.07	122143.83	-	-	-
243	68022.97	122144.6	-	-	-
244	68023.01	122145.37	-	-	-
245	68023.18	122146.12	-	-	-
2582					
ДОКУМЕНТ ПОДПИСАН					
ЭЛЕКТРОННОЙ ПОДПИСЬЮ					
Сертификат: 64575127400433833109200328139839306360					
Владелец: ФЕДЕРАЛЬНАЯ СЛУЖБА ГОСУДАРСТВЕННОЙ					
РЕГИСТРАЦИИ, КАДАСТРА И КАРТОГРАФИИ					
Действителен с 17.05.2022 по 10.08.2023					
ИНИЦИАЛЫ, ФАМИЛИЯ					
ПОЛНОЕ НАИМЕНОВАНИЕ ДОЛЖНОСТИ					

Земельный участок		вид объекта недвижимости		Всего листов выписки: 842	
Лист № 576 раздела 4.2		Всего листов раздела 4.2: 580		Всего разделов: 8	
28.10.2022г. № КУВИ-001/2022-191121903					
Кадастровый номер: 78:42:001 6202:7					
246	68023.48	122146.84	-	-	-
247	68023.9	122147.48	-	-	-
248	68024.43	122148.05	-	-	-
249	68025.05	122148.51	-	-	-
250	68025.74	122148.86	-	-	-
251	68026.49	122149.08	-	-	-
252	68027.26	122149.17	-	-	-
253	68030.95	122145.97	-	-	-
254	68038.32	122146.05	-	-	-
255	68040.35	122144.68	-	-	-
256	68040.33	122143.93	-	-	-
257	68039.6	122142.02	-	-	-
258	68040.84	122141.81	-	-	-
259	68042.04	122141.45	-	-	-
260	68043.19	122140.95	-	-	-
261	68044.27	122140.3	-	-	-
262	68045.26	122139.52	-	-	-
263	68046.14	122138.62	-	-	-
264	68046.9	122137.62	-	-	-
265	68066.5	122124.89	-	-	-
266	68067.29	122125.07	-	-	-
267	68068.11	122125.12	-	-	-
268	68068.93	122125.02	-	-	-
269	68069.71	122124.77	-	-	-
270	68070.44	122124.4	-	-	-
271	68071.09	122123.89	-	-	-
272	68071.65	122123.29	-	-	-
273	68074.3	122119.8	-	-	-
274	68074.67	122119.09	-	-	-
275	68074.9	122118.32	-	-	-
276	68074.98	122117.53	-	-	-
277	68074.9	122116.73	-	-	-
278	68074.67	122115.96	-	-	-
2583					
полное наименование должности		ДОКУМЕНТ ПОДПИСАН		ИНИЦИАЛЫ, ФАМИЛИЯ	
		 ЭЛЕКТРОННОЙ ПОДПИСЬЮ Сертификат: 64575127400433833109200328139839306360 Владелец: ФЕДЕРАЛЬНАЯ СЛУЖБА ГОСУДАРСТВЕННОЙ РЕГИСТРАЦИИ, КАДАСТРА И КАРТОГРАФИИ Действителен с 17.05.2022 по 10.08.2023			

Земельный участок			
вид объекта недвижимости			
Лист № 577 раздела 4.2	Всего листов раздела 4.2: 580	Всего разделов: 8	Всего листов выписки: 842
28.10.2022г. № КУВИ-001/2022-191121903			
Кадастровый номер: 78:42:0016202:7			
279	68074.3	122115.26	-
280	68073.03	122114.62	-
1	68072.28	122114.58	-

2584



ПОЛНОЕ НАИМЕНОВАНИЕ ДОЛЖНОСТИ

ИНИЦИАЛЫ, ФАМИЛИЯ

Земельный участок	
вид объекта недвижимости	
Лист № 578 раздела 4.2	Всего листов раздела 4.2: 580
Всего листов выписки: 842	
28.10.2022г. № КУВИ-001/2022-191121903	
Кадастровый номер: 78:42:0016202:7	

Сведения о характерных точках границы части (частей) земельного участка  
Учетный номер части: 78:42:0016202:7/94

Номер точки	Координаты, м		Описание закрепления на местности	Средняя квадратичная погрешность определения координат характерных точек границ земельного участка, м
	X	Y		
1	2	3	4	5
1	67974.15	121259.87	-	-
2	67973.93	121265.5	-	-
3	67968.7	121259.89	-	-
4	67968.13	121234.77	-	-
5	67938.25	121135.23	-	-
6	67882.23	121052.15	-	-
7	67843.74	121001.2	-	-
8	67779.97	120915.79	-	-
9	67746.7	120890.34	-	-
10	67595.9	120816.83	-	-
11	67587.52	120817.11	-	-
12	67586.79	120816.94	-	-
13	67584.72	120817.33	-	-
14	67567.98	120818.19	-	-
15	67565.62	120816.64	-	-
16	67565.51	120816.47	-	-
17	67567.82	120813.3	-	-
18	67569.08	120814.13	-	-
19	67584.24	120813.35	-	-
20	67586.85	120812.86	-	-
21	67587.9	120813.09	-	-
22	67596.76	120812.81	-	-
23	67748.78	120886.9	-	-
24	67782.85	120912.95	-	-
25	67846.94	120998.8	-	-
26	67885.39	121049.67	-	-
27	67941.91	121133.49	-	-



ДОКУМЕНТ ПОДПИСАН

ЭЛЕКТРОННОЙ ПОДПИСЬЮ

Сертификат: 64575127400433833109200328139839306360

Владелец: ФЕДЕРАЛЬНАЯ СЛУЖБА ГОСУДАРСТВЕННОЙ

РЕГИСТРАЦИИ, КАДАСТРА И КАРТОГРАФИИ


Действителен: с 17.05.2022 по 10.08.2023

полное наименование должности

инициалы, фамилия

Земельный участок			
вид объекта недвижимости			
Лист № 579 раздела 4.2	Всего листов раздела 4.2: 580	Всего разделов: 8	Всего листов выписки: 842
28.10.2022г. № КУВИ-001/2022-191121903			
Кадастровый номер: 78:42:0016202:7			
28	67972.13	121234.17	-
29	67972.64	121258.25	-
1	67974.15	121259.87	-

2586



ПОЛНОЕ НАИМЕНОВАНИЕ ДОЛЖНОСТИ

ИНИЦИАЛЫ, ФАМИЛИЯ

Земельный участок	
вид объекта недвижимости	
Лист № 580 раздела 4.2: 580	Всего листов выписки: 842
Всего листов раздела 4.2: 580	
Всего разделов: 8	
28.10.2022г. № КУВИ-001/2022-191121903	
Кадастровый номер: 78:42:0016202:7	

Сведения о характерных точках границы части (частей) земельного участка  
 Учетный номер части: 78:42:0016202:7/95

Номер точки	Координаты, м		Описание закрепления на местности	Средняя квадратичная погрешность определения координат характерных точек границ земельного участка, м
	X	Y		
1	2	3	4	5
1	68673.55	122116.71	-	-
2	68665.27	122102.62	-	-
3	68659.01	122092.92	-	-
4	68660.66	122092.12	-	-
1	68673.55	122116.71	-	-
1	68682.19	122128.7	-	-
2	68678.37	122124.9	-	-
3	68675.37	122119.81	-	-
1	68682.19	122128.7	-	-
1	68702.23	122148.65	-	-
2	68685.17	122131.67	-	-
3	68692.9	122139.26	-	-
4	68702.94	122147.94	-	-
1	68702.23	122148.65	-	-

2587



ДОКУМЕНТ ПОДПИСАН

ЭЛЕКТРОННОЙ ПОДПИСЬЮ

Сертификат: 64575127400433833109200328139839306360

Владелец: ФЕДЕРАЛЬНАЯ СЛУЖБА ГОСУДАРСТВЕННОЙ

РЕГИСТРАЦИИ, КАДАСТРА И КАРТОГРАФИИ

Действителен: с 17.05.2022 по 10.08.2023

ПОЛНОЕ НАИМЕНОВАНИЕ ДОЛЖНОСТИ

ИНИЦИАЛЫ, ФАМИЛИЯ

**Приложение №4 к Акту по результатам государственной историко-культурной экспертизы проектной документации на проведение работ по сохранению объекта культурного наследия федерального значения «Парк», расположенного по адресу: Санкт-Петербург, г. Павловск, долина р. Славянки, входящего в состав объекта культурного наследия федерального значения «Павловский дворцово-парковый ансамбль» (Санкт-Петербург, г. Павловск, Революции ул., 20) – «Работы по сохранению объекта культурного наследия федерального значения «Парк», входящего в состав объекта культурного наследия федерального значения «Павловский дворцово-парковый ансамбль» по адресу: Санкт-Петербург, г. Павловск, ул. Садовая (Революции ул.), Павловский парк, д. 20 (в части прокладки кабельной линии электроснабжения Елизаветина (Краснодолинного) павильона, Руины у Елизаветина (Краснодолинного) павильона и Краснодолинного моста в Павловском парке (район Красной долины))» (шифр: П-05.22-32211201253), разработанной ООО «РМ «Наследие-Проект» в 2022 г.**

## **Иконографические материалы**



### Перечень иллюстраций

Илл. 1. Карта Санкт-Петербургской губернии. 1792 г. Фрагмент. ЭтоМесто - старые карты России [Электронный ресурс] URL: [http://www.etomesto.ru/map-peterburg\\_1792/](http://www.etomesto.ru/map-peterburg_1792/)

Илл. 2. План Павловского парка. Фрагмент. 1803 г. ГМЗ Павловск.

Илл. 3. План Павловского парка. Фрагмент. 1813 г. ГМЗ Павловск.

Илл. 4. Топографическая карта окружности Санкт-Петербурга. 1817 г. Фрагмент. ЭтоМесто - старые карты России [Электронный ресурс] URL: [http://www.etomesto.ru/map-peterburg\\_1817/](http://www.etomesto.ru/map-peterburg_1817/)

Илл. 5. Топографическая карта окрестностей Санкт-Петербурга Шуберта. 1831 г. Фрагмент. ЭтоМесто - старые карты России [Электронный ресурс] URL: [http://www.etomesto.ru/map-peterburg\\_schubert-guberniya/](http://www.etomesto.ru/map-peterburg_schubert-guberniya/)

Илл. 6. План Павловского парка. Фрагмент. 1813 г. ГМЗ Павловск.

Илл. 7. Топографическая карта частей Санкт-Петербургской и Выборгской губерний. 1867 г. Фрагмент. ЭтоМесто - старые карты России [Электронный ресурс] URL: [http://www.etomesto.ru/map-peterburg\\_verstovka/](http://www.etomesto.ru/map-peterburg_verstovka/)

Илл. 8. Центр Санкт-Петербургской губернии. Карта района маневров. 2-х верстовка. 1913 г. Фрагмент. ЭтоМесто - старые карты России [Электронный ресурс] URL: [http://www.etomesto.ru/map-peterburg\\_1913/](http://www.etomesto.ru/map-peterburg_1913/)

Илл. 9. Детальная карта РККА от Великого Новгорода до Ленинграда. 1931-1937 гг. Фрагмент. ЭтоМесто - старые карты России [Электронный ресурс] URL: [http://www.etomesto.ru/map-peterburg\\_rkka-len-nov/](http://www.etomesto.ru/map-peterburg_rkka-len-nov/)

Илл. 10. Современный спутниковый снимок.

Илл. 11. Красная долина – Елизаветин павильон. 1865-1870 гг. <https://pastvu.com/p/507765>

Илл. 12. Елизаветин павильон. 1900-1910 гг. <https://pastvu.com/p/132830>

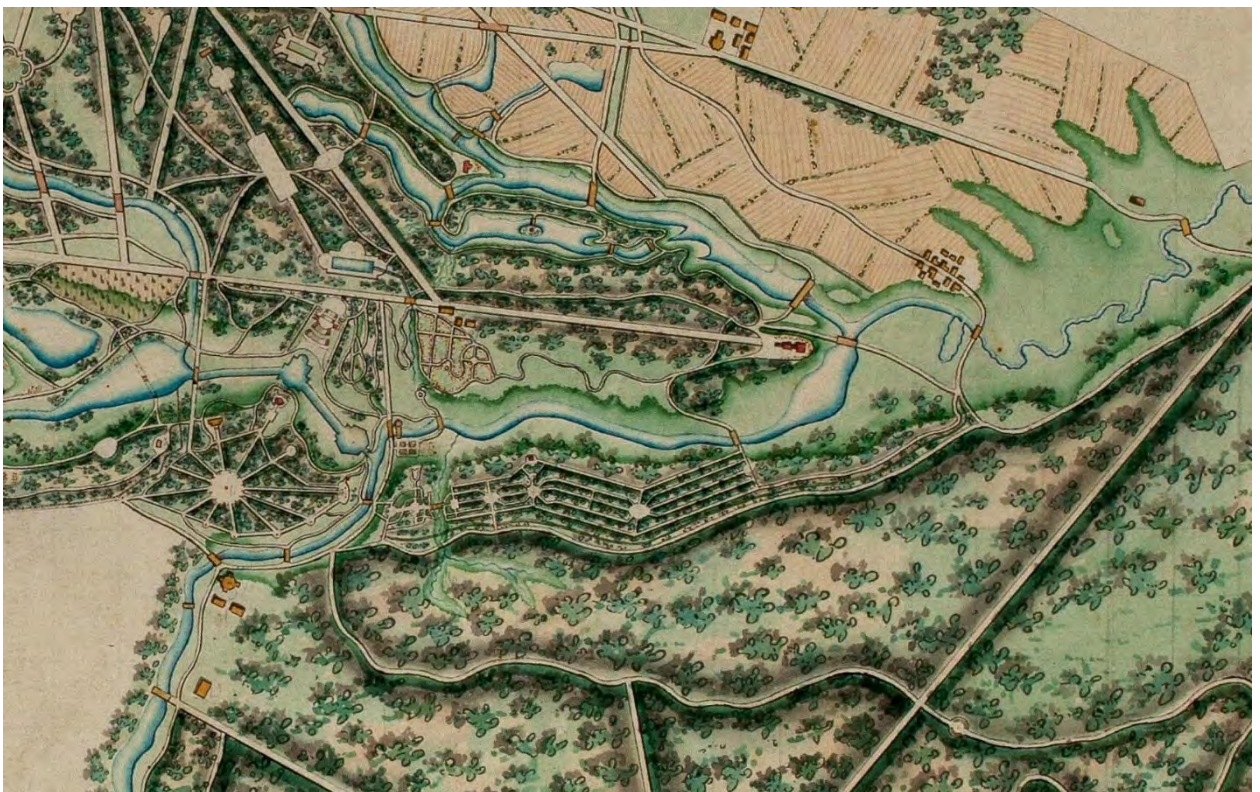
Илл. 13. Елизаветин павильон. 1930 г. <https://pastvu.com/p/132820>

Илл. 14. Краснодолинный (Елизаветин) павильон. 1977 г. <https://pastvu.com/p/148799>

## Иллюстрации



Илл. 1. Карта Санкт-Петербургской губернии. 1792 г. Фрагмент. ЭтоМесто - старые карты России [Электронный ресурс] URL: [http://www.etomesto.ru/map-peterburg\\_1792/](http://www.etomesto.ru/map-peterburg_1792/)

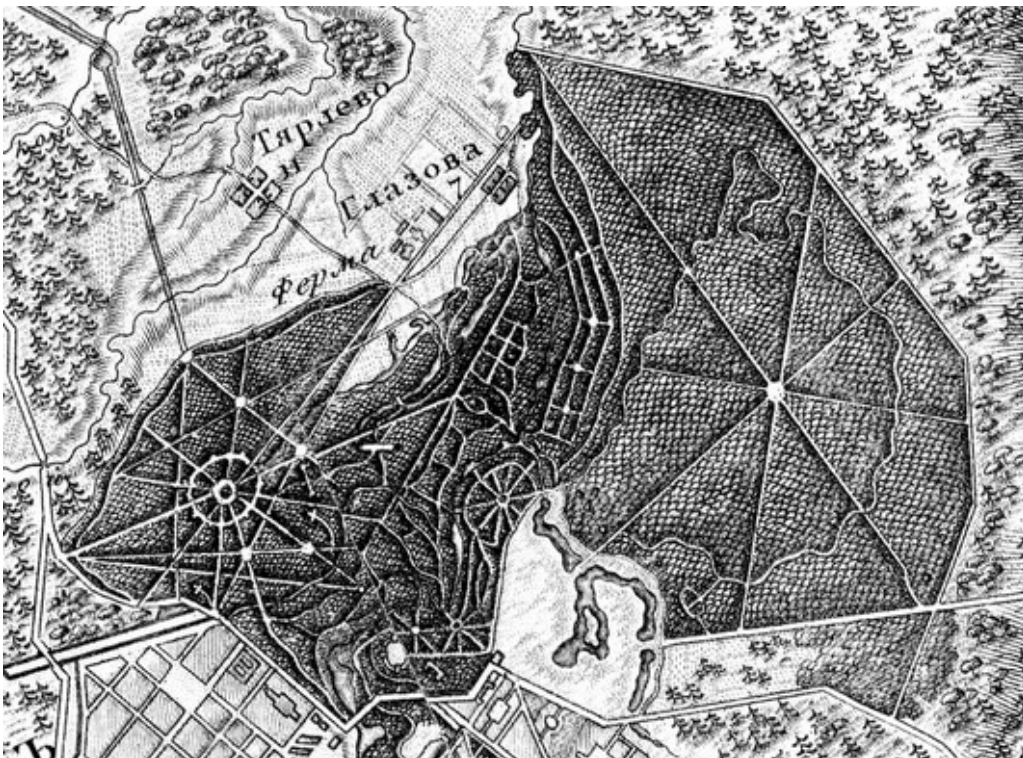


Илл. 2. План Павловского парка. Фрагмент. 1803 г. ГМЗ Павловск.





Илл. 3. План Павловского парка. Фрагмент. 1813 г. ГМЗ Павловск.



Илл. 4. Топографическая карта окрестности Санкт-Петербурга. 1817 г. Фрагмент. Это Место - старые карты России [Электронный ресурс] URL: [http://www.etomesto.ru/map-peterburg\\_1817/](http://www.etomesto.ru/map-peterburg_1817/)





Илл. 5. Топографическая карта окрестностей Санкт-Петербурга Шуберта. 1831 г. Фрагмент. ЭтоМесто - старые карты России [Электронный ресурс] URL: [http://www.etomesto.ru/map-peterburg\\_schubert-guberniya/](http://www.etomesto.ru/map-peterburg_schubert-guberniya/)



Илл. 6. План Павловского парка. Фрагмент. 1813 г. ГМЗ Павловск.





Илл. 7. Топографическая карта частей Санкт-Петербургской и Выборгской губерний. 1867 г. Фрагмент. ЭтоМесто - старые карты России [Электронный ресурс] URL: [http://www.etomesto.ru/map-peterburg\\_verstovka/](http://www.etomesto.ru/map-peterburg_verstovka/)



Илл. 8. Центр Санкт-Петербургской губернии. Карта района маневров. 2-х верстовка. 1913 г. Фрагмент. ЭтоМесто - старые карты России [Электронный ресурс] URL: [http://www.etomesto.ru/map-peterburg\\_1913/](http://www.etomesto.ru/map-peterburg_1913/)





Илл. 9. Детальная карта РККА от Великого Новгорода до Ленинграда. 1931-1937 гг. Фрагмент. ЭтоМесто - старые карты России [Электронный ресурс] URL: [http://www.etomesto.ru/map-peterburg\\_rkka-len-nov/](http://www.etomesto.ru/map-peterburg_rkka-len-nov/)



Илл. 10. Современный спутниковый снимок.





Илл. 11. Красная долина – Елизаветин павильон. 1865-1870 гг. <https://pastvu.com/p/507765>



Илл. 12. Елизаветин павильон. 1900-1910 гг. <https://pastvu.com/p/132830>





*40. Павловск. «Елизаветин павильон» в Красной долине*

Илл. 13. Елизаветин павильон. 1930 г. <https://pastvu.com/p/132820>





Илл. 14. Краснодолинный (Елизаветин) павильон. 1977 г. <https://pastvu.com/p/148799>

**Приложение №5 к Акту по результатам государственной историко-культурной экспертизы проектной документации на проведение работ по сохранению объекта культурного наследия федерального значения «Парк», расположенного по адресу: Санкт-Петербург, г. Павловск, долина р. Славянки, входящего в состав объекта культурного наследия федерального значения «Павловский дворцово-парковый ансамбль» (Санкт-Петербург, г. Павловск, Революции ул., 20) – «Работы по сохранению объекта культурного наследия федерального значения «Парк», входящего в состав объекта культурного наследия федерального значения «Павловский дворцово-парковый ансамбль» по адресу: Санкт-Петербург, г. Павловск, ул. Садовая (Революции ул.), Павловский парк, д. 20 (в части прокладки кабельной линии электроснабжения Елизаветина (Краснодолинного) павильона, Руины у Елизаветина (Краснодолинного) павильона и Краснодолинного моста в Павловском парке (район Красной долины))» (шифр: П-05.22-32211201253), разработанной ООО «РМ «Наследие-Проект» в 2022 г.**

## Материалы фотофиксации (фото – Давыдова Н.А., 19.09.2022)

Схема фотофиксации

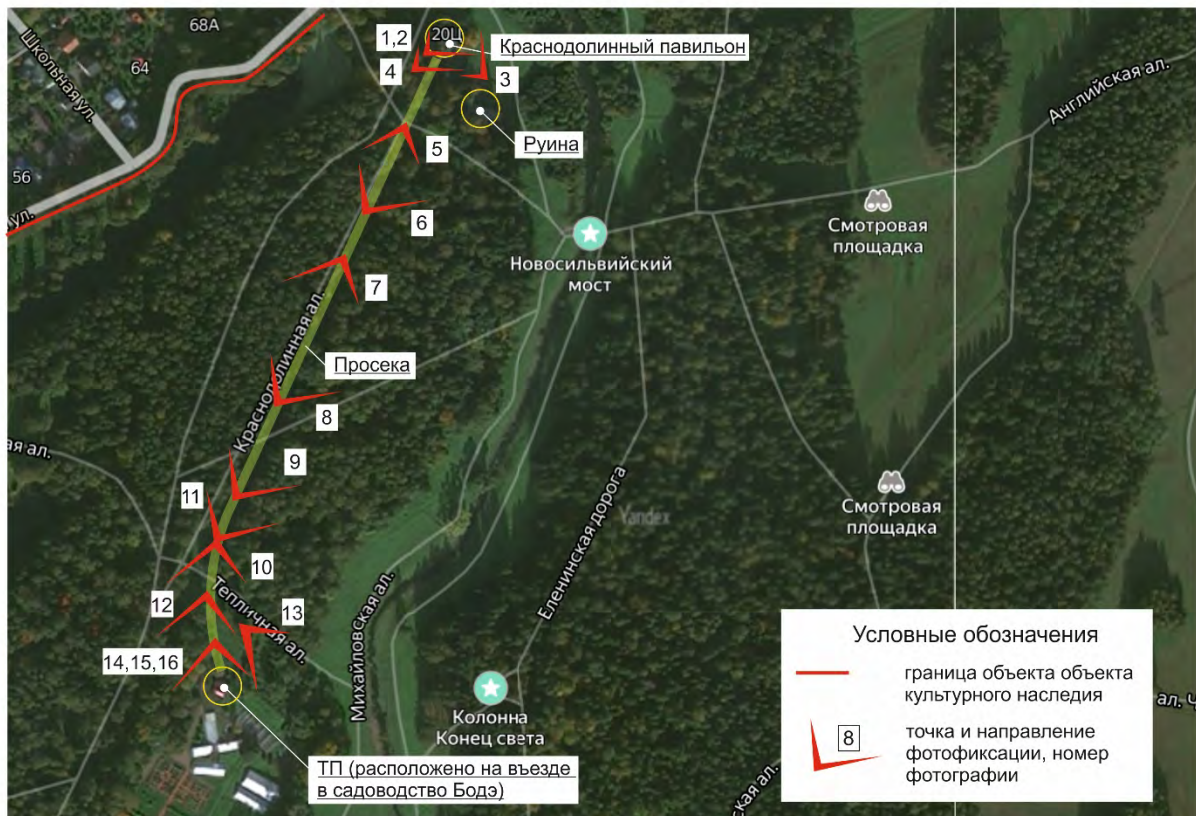






Фото 1. Вид на территорию, прилегающую к Краснодолинному павильону (территория павильона огорожена).



Фото 2. Вид на Краснодолинный павильон, проведены противоаварийные работы.





Фото 3. Вид на участок расположения Краснодолинного павильона на вершине холма.



Фото 4. Вид на территорию примыкания просеки к участку Краснодолинного павильона (зона прокладки электрокабеля).





Фото 5. Вид по оси исторической просеки в сторону садоводства Бодэ, на входе которого расположено ТП с точкой подключения электрокабеля.



Фото 6. Вид в сторону Краснодолинного павильона со стороны просеки (зона прокладки эл.кабеля, вне произрастания зеленых насаждений).





Фото 7. Вид по участку просеки в сторону садоводства Бодэ.



Фото 8. Вид по участку просеки в сторону Краснодолинного павильона.





Фото 9. Вид по территории просеки в сторону Краснодолинного павильона.



Фото 10. Вид по территории просеки в сторону садоводства Бодэ.





Фото 11. Вид по территории просеки в сторону Краснодолинного павильона.



Фото 12. Вид на территорию просеки, слева расположено садоводство Бодэ.





Фото 13. Вид в сторону садоводства Бодэ, трасса эл.кабеля проходит вне зоны зеленых насаждений.



Фото 14. Вид в сторону садоводства Бодэ.





Фото 15. Вид в направлении ТП – точка подключения проектируемого электрического кабеля.



Фото 16. Вид на ТП к которому подключается проектируемый эл.кабель.

**Приложение №6 к Акту по результатам государственной историко-культурной экспертизы проектной документации на проведение работ по сохранению объекта культурного наследия федерального значения «Парк», расположенного по адресу: Санкт-Петербург, г. Павловск, долина р. Славянки, входящего в состав объекта культурного наследия федерального значения «Павловский дворцово-парковый ансамбль» (Санкт-Петербург, г. Павловск, Революции ул., 20) – «Работы по сохранению объекта культурного наследия федерального значения «Парк», входящего в состав объекта культурного наследия федерального значения «Павловский дворцово-парковый ансамбль» по адресу: Санкт-Петербург, г. Павловск, ул. Садовая (Революции ул.), Павловский парк, д. 20 (в части прокладки кабельной линии электроснабжения Елизаветина (Краснодолинного) павильона, Руины у Елизаветина (Краснодолинного) павильона и Краснодолинного моста в Павловском парке (район Красной долины))» (шифр: П-05.22-32211201253), разработанной ООО «РМ «Наследие-Проект» в 2022 г.**

**Копии договоров с экспертами**

2608  
**ДОГОВОР № 1-10-22/ГИКЭ**  
**возмездного оказания услуг**  
**НА ПРОВЕДЕНИЕ ГОСУДАРСТВЕННОЙ ИСТОРИКО-КУЛЬТУРНОЙ ЭКСПЕРТИЗЫ**

г. Санкт-Петербург

«19» сентября 2022 г.

**Общество с ограниченной ответственностью «Реставрационная Мастерская «Наследие-Проект» (ООО «РМ «Наследие-Проект»)** в лице генерального директора Коваленко Елены Валерьевны, действующей на основании Устава, именуемое в дальнейшем «**Заказчик**» с одной стороны, и

Государственный эксперт **Давыдова Нина Анатольевна** (паспорт РФ серии 4003 № 094147), аттестована Приказом Министерства культуры № 2032 от 25.12.2019 г., именуемый (-ая) в дальнейшем «**Исполнитель**», с другой стороны, заключили настоящий Договор о нижеследующем:

## 1. Предмет договора

1.1. Исполнитель в соответствии с условиями настоящего Договора обязуется оказать Заказчику услугу по проведению государственной историко-культурной экспертизы (далее – Экспертиза) предоставленной Заказчиком проектной документации *по сохранению объекта культурного наследия федерального значения «Парк», входящего в состав объекта культурного наследия федерального значения «Павловский дворцово-парковый ансамбль» по адресу: Санкт-Петербург, г. Павловск, ул. Садовая (Революции ул.), Павловский парк, д. 20 (в части прокладки кабельной линии электроснабжения Елизаветина (Краснодолинного) павильона, Руину у Елизаветина (Краснодолинного) павильона и Краснодолинного моста в Павловском парке (район Красной долины)), разработанной ООО «РМ «Наследие-Проект» в 2022 году.*

1.2. Результатом оказания услуг по Договору является заключение (акт) государственной историко-культурной экспертизы, оформленное в установленном законом порядке.

1.3. Государственная историко-культурная экспертиза проводится в соответствии с требованиями Федерального закона от 25 июня 2002 г. №73-ФЗ «Об объектах культурного наследия (памятниках истории и культуры) народов Российской Федерации», и Постановления Правительства Российской Федерации от 15 июля 2009 г. №569 «Об утверждении положения о государственной историко-культурной экспертизе».

1.4. Срок оказания услуг: до 31 марта 2023 г.

## 2. Стоимость услуг и порядок расчетов

2.1. Стоимость услуг по настоящему Договору (сорок семь) рублей 00 копеек, в том числе НДС/НДФЛ (13%) [REDACTED] оплате НДС/НДФЛ лежит на Заказчике.

2.2. Оплата по договору производится Заказчиком на условиях 100% предоплаты в течение 20 (Двадцати) рабочих дней с момента заключения договора. В случае расторжения Договора, Исполнитель обязан вернуть перечисленные денежные средства за не оказанные услуги в течение 10 (Десяти) рабочих дней с момента подписания соглашения о расторжении Договора.

2.3. Расчеты по договору осуществляются в безналичной форме путем перечисления денежных средств на расчетный счет Исполнителя:

Номер счёта: 40817810455006781917

Банк получателя: Северо-западный банк ОАО «Сбербанк России»

БИК: 044030653

Корр. счёт: 30101810500000000653

ИНН Банка 7707083893

2.4. После получения Заказчиком заключения (акта) государственной историко-культурной экспертизы Стороны подписывают акт сдачи-приёмки оказанных услуг. В случае если Заказчик не предоставит Исполнителю подписанный акт сдачи-приёмки оказанных услуг в течение 10

(Десяти) рабочих дней со дня его получения<sup>2609</sup>, услуги считаются оказанными и принятыми Заказчиком.

### **3. Порядок сдачи-приемки выполненной работы**

3.1. В соответствии с пп. 18, 23, 27 и 28 Положения о государственной историко-культурной экспертизе и Постановлением Правительства РФ «О внесении изменений в Положение о государственной историко-культурной экспертизе», Заключение (акт) экспертизы с приложениями оформляется в электронном виде и подписывается усиленной квалифицированной электронной подписью, при этом Заказчику передается на электронном носителе в формате переносимого документа (PDF).

3.2. Документы и иные сведения, необходимые для оказания услуг, передаются Заказчиком Исполнителю по Акту приема-передачи. По факту оказания услуг, по требованию Заказчика, Исполнитель возвращает материалы по Акту приема-передачи.

### **4. Права и обязательства сторон**

#### **4.1. Заказчик обязуется:**

4.1.1. Принять результат оказанных услуг по акту сдачи-приёмки оказанных услуг и оплатить Исполнителю установленную стоимость в порядке и на условиях, предусмотренных настоящим Договором.

4.1.2. Предоставить Исполнителю все необходимые документы и материалы, необходимые для оказания им услуг, предусмотренных настоящим Договором

#### **4.2. Заказчик имеет право:**

4.2.1. Оказывать Исполнителю содействие при оказании услуг по настоящему Договору, в том числе предоставлять необходимые документы и информацию.

4.2.2. Осуществлять контроль за ходом и качеством оказываемых Исполнителем услуг, не вмешиваясь в его оперативно-хозяйственную деятельность.

#### **4.3. Исполнитель обязуется:**

4.3.1. Соблюдать принципы проведения экспертизы, установленные статьей 29 Федерального закона «Об объектах культурного наследия (памятниках истории и культуры) народов Российской Федерации»;

4.3.2. Обеспечивать объективность, всесторонность и полноту проводимых исследований, а также достоверность и обоснованность своих выводов;

4.3.3. Самостоятельно оценивать результаты исследований, полученные им лично, ответственно и точно формулировать выводы в пределах своей компетенции;

4.3.4. Обеспечивать конфиденциальность полученной при проведении экспертизы информации;

4.3.5. Соблюдать установленные сроки и порядок проведения экспертизы и передать результат оказанных услуг Заказчику по акту сдачи-приёмки оказанных услуг;

4.3.6. Информировать орган охраны объектов культурного наследия о случаях воздействия на Исполнителя в целях оказания влияния на результаты экспертизы.

4.3.7. Выполнить работы лично.

#### **4.4. Исполнитель имеет право:**

4.4.1. На своевременную и в полном объеме оплату оказанных по договору услуг.

### **5. Ответственность сторон**

5.1. Стороны несут полную ответственность за свою деятельность по настоящему Договору, в том числе имущественную ответственность за неисполнение или ненадлежащее исполнение обязательств, предусмотренных настоящим Договором, в соответствии с требованиями гражданского законодательства РФ, а также иными нормативными правовыми актами РФ.

5.2. Ответственность за полноту и достоверность представленной Заказчиком Исполнителю информации в ходе исполнения настоящего Договора несет Заказчик в соответствии с законодательством РФ.

5.3. В случае просрочки исполнения<sup>2610</sup> одной из Сторон обязательств, предусмотренных настоящим Договором, а также в иных случаях неисполнения или ненадлежащего исполнения одной из Сторон принятых обязательств другая Сторона вправе потребовать уплаты неустойки (штрафа, пени).

5.4. За нарушение срока оказания Услуг, указанного в п. 1.4. настоящего договора, Исполнитель уплачивает пени из расчета 0,5% от суммы договора за каждый день просрочки.

5.5. За нарушение срока оплаты Услуг, указанного в п. 2.2. настоящего договора, Заказчик уплачивает пени из расчета 0,5% от суммы договора за каждый день просрочки.

5.6. Меры ответственности сторон, не предусмотренные в настоящем договоре, применяются в соответствии с нормами гражданского законодательства, действующего на территории России.

5.7. Уплата неустойки не освобождает Исполнителя от выполнения лежащих на нем обязательств или устранения нарушений.

5.8. Сторона освобождается от уплаты неустойки (штрафа, пени), если докажет, что неисполнение или ненадлежащее исполнение обязательства, предусмотренного настоящим Договором, произошло вследствие непреодолимой силы или по вине другой стороны.

## **6. Действие договора**

6.1. Настоящий Договор вступает в силу с момента его подписания Сторонами и действует до полного исполнения Сторонами принятых на себя обязательств.

6.2. Расторжение Договора допускается по соглашению Сторон, по решению суда или в связи с односторонним отказом Стороны Договора от исполнения Договора в соответствии с законодательством РФ и положениями настоящего Договора.

6.3. При расторжении Договора в связи с односторонним отказом стороны Договора от исполнения Договора другая сторона Договора вправе потребовать возмещения только фактически понесенного ущерба, непосредственно обусловленного обстоятельствами, являющимися основанием для принятия решения об одностороннем отказе от исполнения Договора.

6.4. Стороны признают равную юридическую силу собственноручной подписи и факсимильной подписи на настоящем Договоре и дополнительных соглашениях к нему, а также на иных документах, имеющих значение для его исполнения, изменения или прекращения.

## **7. Заключительные положения**

7.1. Настоящий Договор составлен в двух экземплярах, идентичных по своему содержанию, один из которых передается Исполнителю, другой – Заказчику.

7.2. Стороны пришли к взаимному соглашению, что все споры по настоящему Договору решаются путем переговоров.

7.3. В части, не урегулированной настоящим Договором, Стороны руководствуются действующим законодательством РФ.

7.4. В случае недостижения согласия в срок свыше одного месяца после письменного уведомления о разногласиях заинтересованная Сторона может передать разрешение спора в Арбитражный суд города Санкт-Петербурга и Ленинградской области.

7.5. Все изменения или дополнения к настоящему Договору признаются действительными, если они совершены в письменной форме и подписаны надлежаще уполномоченными на то представителями Сторон.

7.6. Вся информация, связанная с исполнением Договора, является коммерческой тайной и не подлежит разглашению третьим лицам без взаимного согласия Сторон, если иное не установлено законом.

7.7. Стороны обязаны письменно уведомлять друг друга об изменении своих адресов и платежных реквизитов.



2611

## 8. Условия взаимной конфиденциальности

8.1. В соответствии с законодательством, устанавливается обязанность поддерживать конфиденциальность информации, полученной в ходе переговоров о заключении договора или в процессе его исполнения (ст. 434.1, п.п. 1 и 2 ст. 771, ст. 1032 ГК РФ)

8.2. По настоящему договору конфиденциальной признается вся информация, касающаяся предмета настоящего договора, сроков и хода его выполнения, информацию, ставшей известной в результате работы в Обществе, а так же перечень сведений информации относящейся к конфиденциальной регулируется Указом Президента РФ от 06.03.1997 N 188 "Об утверждении перечня сведений конфиденциального характера"

8.3. Каждая из сторон обязана сохранять режим коммерческой тайны по сведениям настоящего договора, обеспечить защиту от несанкционированного доступа, использования или распространения третьим лицам.

8.4. В случае несоблюдения условий конфиденциальности нарушитель несет ответственность в соответствии с законодательством (ст. 1472 ГК РФ, ст. 183 УК РФ)

8.5. Условия конфиденциальности вступают в силу с момента подписания настоящего договора и действуют в течение 5 (пяти) лет после его прекращения.

## 9. Реквизиты и подписи сторон

### Заказчик

**ООО «РМ «Наследие-Проект»**

Юридический адрес: 115114, город Москва,  
ул. Кожевническая, д. 7, стр. 2, помещение V,  
комнаты 4, 5, 39-49

ИНН 7726685090 КПП 770501001

ОГРН 1117746847349

тел/факс: (499) 235 16 61

e-mail: rmnasledie-proekt@mail.ru

Банковские реквизиты

Банк: Филиал «Центральный»

Банка ВТБ (ПАО) в г. Москве

р/сч: 40702810004060007456

к/сч: 30101810145250000411

БИК: 044525411

### Исполнитель



### Заказчик

Генеральный директор

**Е.В. Коваленко**



### Исполнитель

**Н.А. Давыдова**

2612  
**ДОГОВОР № 2-10-22/ГИКЭ**  
**возмездного оказания услуг**  
**НА ПРОВЕДЕНИЕ ГОСУДАРСТВЕННОЙ ИСТОРИКО-КУЛЬТУРНОЙ ЭКСПЕРТИЗЫ**

г. Санкт-Петербург

«19» сентября 2022 г.

**Общество с ограниченной ответственностью «Реставрационная Мастерская «Наследие-Проект» (ООО «РМ «Наследие-Проект»)** в лице генерального директора Коваленко Елены Валерьевны, действующей на основании Устава, именуемое в дальнейшем **«Заказчик»** с одной стороны, и

Государственный эксперт **Зайцева Дарья Александровна** (паспорт РФ серии 40 19 № 510182), аттестована Приказом Министерства культуры МК № 996 от 25.08.2020 г., именуемый (-ая) в дальнейшем **«Исполнитель»**, с другой стороны, заключили настоящий Договор о нижеследующем:

## 1. Предмет договора

1.1. Исполнитель в соответствии с условиями настоящего Договора обязуется оказать Заказчику услугу по проведению государственной историко-культурной экспертизы (далее – Экспертиза) предоставленной Заказчиком проектной документации **по сохранению объекта культурного наследия федерального значения «Парк», входящего в состав объекта культурного наследия федерального значения «Павловский дворцово-парковый ансамбль» по адресу: Санкт-Петербург, г. Павловск, ул. Садовая (Революции ул.), Павловский парк, д. 20 (в части прокладки кабельной линии электроснабжения Елизаветина (Краснодолинного) павильона, Руину у Елизаветина (Краснодолинного) павильона и Краснодолинного моста в Павловском парке (район Красной долины)), разработанной ООО «РМ «Наследие-Проект» в 2022 году.**

1.2. Результатом оказания услуг по Договору является заключение (акт) государственной историко-культурной экспертизы, оформленное в установленном законом порядке.

1.3. Государственная историко-культурная экспертиза проводится в соответствии с требованиями Федерального закона от 25 июня 2002 г. №73-ФЗ «Об объектах культурного наследия (памятниках истории и культуры) народов Российской Федерации», и Постановления Правительства Российской Федерации от 15 июля 2009 г. №569 «Об утверждении положения о государственной историко-культурной экспертизе».

1.4. Срок оказания услуг: до 31 марта 2023 г.

## 2. Стоимость услуг и порядок расчетов

2.1. Стоимость услуг по настоящему Договору составляет (сумма прописью) сорок семь рублей 00 копеек, в том числе НДС/НДФЛ (13%) – [REDACTED] руб. НДС/НДФЛ лежит на Заказчике.

2.2. Оплата по договору производится Заказчиком на условиях 100% предоплаты в течение 20 (Двадцати) рабочих дней с момента заключения договора. В случае расторжения Договора, Исполнитель обязан вернуть перечисленные денежные средства за не оказанные услуги в течение 10 (Десяти) рабочих дней с момента подписания соглашения о расторжении Договора.

2.3. Расчеты по договору осуществляются в безналичной форме путем перечисления денежных средств на расчетный счет Исполнителя:

Номер счёта: 40817810455760494919

Банк получателя: СЕВЕРО-ЗАПАДНЫЙ БАНК ПАО СБЕРБАНК Г. САНКТ-ПЕТЕРБУРГ

БИК: 044030653

Корр. счёт: 30101810500000000653

ИНН Банка 7707083893

2.4. После получения Заказчиком заключения (акта) государственной историко-культурной экспертизы Стороны подписывают акт сдачи-приёмки оказанных услуг. В случае если Заказчик не предоставит Исполнителю подписанный акт сдачи-приёмки оказанных услуг в течение 10



2613  
(Десяти) рабочих дней со дня его получения, услуги считаются оказанными и принятыми Заказчиком.

### **3. Порядок сдачи-приемки выполненной работы**

3.1. В соответствии с пп. 18, 23, 27 и 28 Положения о государственной историко-культурной экспертизе и Постановлением Правительства РФ «О внесении изменений в Положение о государственной историко-культурной экспертизе», Заключение (акт) экспертизы с приложениями оформляется в электронном виде и подписывается усиленной квалифицированной электронной подписью, при этом Заказчику передается на электронном носителе в формате переносимого документа (PDF).

3.2. Документы и иные сведения, необходимые для оказания услуг, передаются Заказчиком Исполнителю по Акту приема-передачи. По факту оказания услуг, по требованию Заказчика, Исполнитель возвращает материалы по Акту приема-передачи.

### **4. Права и обязательства сторон**

#### **4.1. Заказчик обязуется:**

4.1.1. Принять результат оказанных услуг по акту сдачи-приёмки оказанных услуг и оплатить Исполнителю установленную стоимость в порядке и на условиях, предусмотренных настоящим Договором.

4.1.2. Предоставить Исполнителю все необходимые документы и материалы, необходимые для оказания им услуг, предусмотренных настоящим Договором

#### **4.2. Заказчик имеет право:**

4.2.1. Оказывать Исполнителю содействие при оказании услуг по настоящему Договору, в том числе предоставлять необходимые документы и информацию.

4.2.2. Осуществлять контроль за ходом и качеством оказываемых Исполнителем услуг, не вмешиваясь в его оперативно-хозяйственную деятельность.

#### **4.3. Исполнитель обязуется:**

4.3.1. Соблюдать принципы проведения экспертизы, установленные статьей 29 Федерального закона «Об объектах культурного наследия (памятниках истории и культуры) народов Российской Федерации»;

4.3.2. Обеспечивать объективность, всесторонность и полноту проводимых исследований, а также достоверность и обоснованность своих выводов;

4.3.3. Самостоятельно оценивать результаты исследований, полученные им лично, ответственно и точно формулировать выводы в пределах своей компетенции;

4.3.4. Обеспечивать конфиденциальность полученной при проведении экспертизы информации;

4.3.5. Соблюдать установленные сроки и порядок проведения экспертизы и передать результат оказанных услуг Заказчику по акту сдачи-приёмки оказанных услуг;

4.3.6. Информировать орган охраны объектов культурного наследия о случаях воздействия на Исполнителя в целях оказания влияния на результаты экспертизы.

4.3.7. Выполнить работы лично.

#### **4.4. Исполнитель имеет право:**

4.4.1. На своевременную и в полном объеме оплату оказанных по договору услуг.

### **5. Ответственность сторон**

5.1. Стороны несут полную ответственность за свою деятельность по настоящему Договору, в том числе имущественную ответственность за неисполнение или ненадлежащее исполнение обязательств, предусмотренных настоящим Договором, в соответствии с требованиями гражданского законодательства РФ, а также иными нормативными правовыми актами РФ.

5.2. Ответственность за полноту и достоверность представленной Заказчиком Исполнителю информации в ходе исполнения настоящего Договора несет Заказчик в соответствии с законодательством РФ.

5.3. В случае просрочки исполнения<sup>2614</sup> одной из Сторон обязательств, предусмотренных настоящим Договором, а также в иных случаях неисполнения или ненадлежащего исполнения одной из Сторон принятых обязательств другая Сторона вправе потребовать уплаты неустойки (штрафа, пени).

5.4. За нарушение срока оказания Услуг, указанного в п. 1.4. настоящего договора, Исполнитель уплачивает пени из расчета 0,5% от суммы договора за каждый день просрочки.

5.5. За нарушение срока оплаты Услуг, указанного в п. 2.2. настоящего договора, Заказчик уплачивает пени из расчета 0,5% от суммы договора за каждый день просрочки.

5.6. Меры ответственности сторон, не предусмотренные в настоящем договоре, применяются в соответствии с нормами гражданского законодательства, действующего на территории России.

5.7. Уплата неустойки не освобождает Исполнителя от выполнения лежащих на нем обязательств или устранения нарушений.

5.8. Сторона освобождается от уплаты неустойки (штрафа, пени), если докажет, что неисполнение или ненадлежащее исполнение обязательства, предусмотренного настоящим Договором, произошло вследствие непреодолимой силы или по вине другой стороны.

## **6. Действие договора**

6.1. Настоящий Договор вступает в силу с момента его подписания Сторонами и действует до полного исполнения Сторонами принятых на себя обязательств.

6.2. Расторжение Договора допускается по соглашению Сторон, по решению суда или в связи

с односторонним отказом Стороны Договора от исполнения Договора в соответствии с законодательством РФ и положениями настоящего Договора.

6.3. При расторжении Договора в связи с односторонним отказом стороны Договора от исполнения Договора другая сторона Договора вправе потребовать возмещения только фактически понесенного ущерба, непосредственно обусловленного обстоятельствами, являющимися основанием для принятия решения об одностороннем отказе от исполнения Договора.

6.4. Стороны признают равную юридическую силу собственноручной подписи и факсимильной подписи на настоящем Договоре и дополнительных соглашениях к нему, а также на иных документах, имеющих значение для его исполнения, изменения или прекращения.

## **7. Заключительные положения**

7.1. Настоящий Договор составлен в двух экземплярах, идентичных по своему содержанию, один из которых передается Исполнителю, другой – Заказчику.

7.2. Стороны пришли к взаимному соглашению, что все споры по настоящему Договору решаются путем переговоров.

7.3. В части, не урегулированной настоящим Договором, Стороны руководствуются действующим законодательством РФ.

7.4. В случае недостижения согласия в срок свыше одного месяца после письменного уведомления о разногласиях заинтересованная Сторона может передать разрешение спора в Арбитражный суд города Санкт-Петербурга и Ленинградской области.

7.5. Все изменения или дополнения к настоящему Договору признаются действительными, если они совершены в письменной форме и подписаны надлежаще уполномоченными на то представителями Сторон.

7.6. Вся информация, связанная с исполнением Договора, является коммерческой тайной и не подлежит разглашению третьим лицам без взаимного согласия Сторон, если иное не установлено законом.

7.7. Стороны обязаны письменно уведомлять друг друга об изменении своих адресов и платежных реквизитов.

## **8. Условия взаимной конфиденциальности**

8.1. В соответствии с законодательством, устанавливается обязанность поддерживать конфиденциальность информации, полученной в ходе переговоров о заключении договора или в процессе его исполнения (ст. 434.1, п.п. 1 и 2 ст. 771, ст. 1032 ГК РФ)

8.2. По настоящему договору конфиденциальной признается вся информация, касающаяся предмета настоящего договора, сроков и хода его выполнения, информацию, ставшей известной в результате работы в Обществе, а так же перечень сведений информации относящейся к конфиденциальной регулируется Указом Президента РФ от 06.03.1997 N 188 "Об утверждении перечня сведений конфиденциального характера"

8.3. Каждая из сторон обязана сохранять режим коммерческой тайны по сведениям настоящего договора, обеспечить защиту от несанкционированного доступа, использования или распространения третьим лицам.

8.4. В случае несоблюдения условий конфиденциальности нарушитель несет ответственность в соответствии с законодательством (ст. 1472 ГК РФ, ст. 183 УК РФ)

8.5. Условия конфиденциальности вступают в силу с момента подписания настоящего договора и действуют в течение 5 (пяти) лет после его прекращения.

### 9. Реквизиты и подписи сторон

#### Заказчик

**ООО «РМ «Наследие-Проект»**

Юридический адрес: 115114, город Москва,  
ул. Кожевническая, д. 7, стр. 2, помещение V,  
комнаты 4, 5, 39-49

ИНН 7726685090 КПП 770501001

ОГРН 1117746847349

тел/факс: (499) 235 16 61

e-mail: rmnasledie-proekt@mail.ru

Банковские реквизиты

Банк: Филиал «Центральный»

Банка ВТБ (ПАО) в г. Москве

р/сч: 40702810004060007456

к/сч: 30101810145250000411

БИК: 044525411

#### Исполнитель

**Зайцева Дарья Александровна**



#### Заказчик

Генеральный директор

**Е.В. Коваленко**



#### Исполнитель

**Д.А. Зайцева**

2616  
**ДОГОВОР № 3-10-22/ГИКЭ**  
**возмездного оказания услуг**  
**НА ПРОВЕДЕНИЕ ГОСУДАРСТВЕННОЙ ИСТОРИКО-КУЛЬТУРНОЙ ЭКСПЕРТИЗЫ**

г. Санкт-Петербург

«19» сентября 2022 г.

**Общество с ограниченной ответственностью «Реставрационная Мастерская «Наследие-Проект» (ООО «РМ «Наследие-Проект»)** в лице генерального директора Коваленко Елены Валерьевны, действующей на основании Устава, именуемое в дальнейшем «Заказчик» с одной стороны, и

Государственный эксперт **Полетайкин Вячеслав Владимирович** (паспорт РФ серии 04 04 № 997287), аттестован Приказом Министерства культуры МК №2032 от 25.12.2019 г., именуемый (-ая) в дальнейшем «Исполнитель», с другой стороны, заключили настоящий Договор о нижеследующем:

## 1. Предмет договора


1.1. Исполнитель в соответствии с условиями настоящего Договора обязуется оказать Заказчику услугу по проведению государственной историко-культурной экспертизы (далее – Экспертиза) предоставленной Заказчиком проектной документации *по сохранению объекта культурного наследия федерального значения «Парк», входящего в состав объекта культурного наследия федерального значения «Павловский дворцово-парковый ансамбль» по адресу: Санкт-Петербург, г. Павловск, ул. Садовая (Революции ул.), Павловский парк, д. 20 (в части прокладки кабельной линии электроснабжения Елизаветина (Краснодолинного) павильона, Руину у Елизаветина (Краснодолинного) павильона и Краснодолинного моста в Павловском парке (район Красной долины)), разработанной ООО «РМ «Наследие-Проект» в 2022 году.*

1.2. Результатом оказания услуг по Договору является заключение (акт) государственной историко-культурной экспертизы, оформленное в установленном законом порядке.

1.3. Государственная историко-культурная экспертиза проводится в соответствии с требованиями Федерального закона от 25 июня 2002 г. №73-ФЗ «Об объектах культурного наследия (памятниках истории и культуры) народов Российской Федерации», и Постановления Правительства Российской Федерации от 15 июля 2009 г. №569 «Об утверждении положения о государственной историко-культурной экспертизе».

1.4. Срок оказания услуг: до 31 марта 2023 г.

## 2. Стоимость услуг и порядок расчетов

2.1. Стоимость услуг по настоящему Договору составляет (сумма прописью)  сорок семь) рублей 00 копеек, в том числе НДС/НДФЛ (13% от суммы, подлежащей оплате НДС/НДФЛ) лежит на Заказчике.

2.2. Оплата по договору производится Заказчиком на условиях 100% предоплаты в течение 20 (Двадцати) рабочих дней с момента заключения договора. В случае расторжения Договора, Исполнитель обязан вернуть перечисленные денежные средства за не оказанные услуги в течение 10 (Десяти) рабочих дней с момента подписания соглашения о расторжении Договора.

2.3. Расчеты по договору осуществляются в безналичной форме путем перечисления денежных средств на расчетный счет Исполнителя:

Номер счёта: 42307810655166761635

Банк получателя: Доп. офис N9055/01782 ПАО Сбербанк

БИК: 044030653

Корр. счёт: 30101810500000000653

ИНН Банка 7707083893

2.4. После получения Заказчиком заключения (акта) государственной историко-культурной экспертизы Стороны подписывают акт сдачи-приёмки оказанных услуг. В случае если Заказчик не предоставит Исполнителю подписанный акт сдачи-приёмки оказанных услуг в течение 10

(Десяти) рабочих дней со дня его получения,<sup>2617</sup> услуги считаются оказанными и принятыми Заказчиком.

### **3. Порядок сдачи-приемки выполненной работы**

3.1. В соответствии с пп. 18, 23, 27 и 28 Положения о государственной историко-культурной экспертизе и Постановлением Правительства РФ «О внесении изменений в Положение о государственной историко-культурной экспертизе», Заключение (акт) экспертизы с приложениями оформляется в электронном виде и подписывается усиленной квалифицированной электронной подписью, при этом Заказчику передается на электронном носителе в формате переносимого документа (PDF).

3.2. Документы и иные сведения, необходимые для оказания услуг, передаются Заказчиком Исполнителю по Акту приема-передачи. По факту оказания услуг, по требованию Заказчика, Исполнитель возвращает материалы по Акту приема-передачи.

### **4. Права и обязательства сторон**

#### **4.1. Заказчик обязуется:**

4.1.1. Принять результат оказанных услуг по акту сдачи-приёмки оказанных услуг и оплатить Исполнителю установленную стоимость в порядке и на условиях, предусмотренных настоящим Договором.

4.1.2. Предоставить Исполнителю все необходимые документы и материалы, необходимые для оказания им услуг, предусмотренных настоящим Договором

#### **4.2. Заказчик имеет право:**

4.2.1. Оказывать Исполнителю содействие при оказании услуг по настоящему Договору, в том числе предоставлять необходимые документы и информацию.

4.2.2. Осуществлять контроль за ходом и качеством оказываемых Исполнителем услуг, не вмешиваясь в его оперативно-хозяйственную деятельность.

#### **4.3. Исполнитель обязуется:**

4.3.1. Соблюдать принципы проведения экспертизы, установленные статьей 29 Федерального закона «Об объектах культурного наследия (памятниках истории и культуры) народов Российской Федерации»;

4.3.2. Обеспечивать объективность, всесторонность и полноту проводимых исследований, а также достоверность и обоснованность своих выводов;

4.3.3. Самостоятельно оценивать результаты исследований, полученные им лично, ответственно и точно формулировать выводы в пределах своей компетенции;

4.3.4. Обеспечивать конфиденциальность полученной при проведении экспертизы информации;

4.3.5. Соблюдать установленные сроки и порядок проведения экспертизы и передать результат оказанных услуг Заказчику по акту сдачи-приёмки оказанных услуг;

4.3.6. Информировать орган охраны объектов культурного наследия о случаях воздействия на Исполнителя в целях оказания влияния на результаты экспертизы.

4.3.7. Выполнить работы лично.

#### **4.4. Исполнитель имеет право:**

4.4.1. На своевременную и в полном объеме оплату оказанных по договору услуг.

### **5. Ответственность сторон**

5.1. Стороны несут полную ответственность за свою деятельность по настоящему Договору, в том числе имущественную ответственность за неисполнение или ненадлежащее исполнение обязательств, предусмотренных настоящим Договором, в соответствии с требованиями гражданского законодательства РФ, а также иными нормативными правовыми актами РФ.

5.2. Ответственность за полноту и достоверность представленной Заказчиком Исполнителю информации в ходе исполнения настоящего Договора несет Заказчик в соответствии с законодательством РФ.

5.3. В случае просрочки исполнения<sup>2618</sup> одной из Сторон обязательств, предусмотренных настоящим Договором, а также в иных случаях неисполнения или ненадлежащего исполнения одной из Сторон принятых обязательств другая Сторона вправе потребовать уплаты неустойки (штрафа, пени).

5.4. За нарушение срока оказания Услуг, указанного в п. 1.4. настоящего договора, Исполнитель уплачивает пени из расчета 0,5% от суммы договора за каждый день просрочки.

5.5. За нарушение срока оплаты Услуг, указанного в п. 2.2. настоящего договора, Заказчик уплачивает пени из расчета 0,5% от суммы договора за каждый день просрочки.

5.6. Меры ответственности сторон, не предусмотренные в настоящем договоре, применяются в соответствии с нормами гражданского законодательства, действующего на территории России.

5.7. Уплата неустойки не освобождает Исполнителя от выполнения лежащих на нем обязательств или устранения нарушений.

5.8. Сторона освобождается от уплаты неустойки (штрафа, пени), если докажет, что неисполнение или ненадлежащее исполнение обязательства, предусмотренного настоящим Договором, произошло вследствие непреодолимой силы или по вине другой стороны.

## **6. Действие договора**

6.1. Настоящий Договор вступает в силу с момента его подписания Сторонами и действует до полного исполнения Сторонами принятых на себя обязательств.

6.2. Расторжение Договора допускается по соглашению Сторон, по решению суда или в связи

с односторонним отказом Стороны Договора от исполнения Договора в соответствии с законодательством РФ и положениями настоящего Договора.

6.3. При расторжении Договора в связи с односторонним отказом стороны Договора от исполнения Договора другая сторона Договора вправе потребовать возмещения только фактически понесенного ущерба, непосредственно обусловленного обстоятельствами, являющимися основанием для принятия решения об одностороннем отказе от исполнения Договора.

6.4. Стороны признают равную юридическую силу собственноручной подписи и факсимильной подписи на настоящем Договоре и дополнительных соглашениях к нему, а также на иных документах, имеющих значение для его исполнения, изменения или прекращения.

## **7. Заключительные положения**

7.1. Настоящий Договор составлен в двух экземплярах, идентичных по своему содержанию, один из которых передается Исполнителю, другой – Заказчику.

7.2. Стороны пришли к взаимному соглашению, что все споры по настоящему Договору решаются путем переговоров.

7.3. В части, не урегулированной настоящим Договором, Стороны руководствуются действующим законодательством РФ.

7.4. В случае недостижения согласия в срок свыше одного месяца после письменного уведомления о разногласиях заинтересованная Сторона может передать разрешение спора в Арбитражный суд города Санкт-Петербурга и Ленинградской области.

7.5. Все изменения или дополнения к настоящему Договору признаются действительными, если они совершены в письменной форме и подписаны надлежаще уполномоченными на то представителями Сторон.

7.6. Вся информация, связанная с исполнением Договора, является коммерческой тайной и не подлежит разглашению третьим лицам без взаимного согласия Сторон, если иное не установлено законом.

7.7. Стороны обязаны письменно уведомлять друг друга об изменении своих адресов и платежных реквизитов.

## **8. Условия взаимной конфиденциальности**



8.1. В соответствии с законодательством, устанавливается обязанность поддерживать конфиденциальность информации, полученной в ходе переговоров о заключении договора или в процессе его исполнения (ст. 434.1, п.п. 1 и 2 ст. 771, ст. 1032 ГК РФ)

8.2. По настоящему договору конфиденциальной признается вся информация, касающаяся предмета настоящего договора, сроков и хода его выполнения, информацию, ставшей известной в результате работы в Обществе, а так же перечень сведений информации относящейся к конфиденциальной регулируется Указом Президента РФ от 06.03.1997 N 188 "Об утверждении перечня сведений конфиденциального характера"

8.3. Каждая из сторон обязана сохранять режим коммерческой тайны по сведениям настоящего договора, обеспечить защиту от несанкционированного доступа, использования или распространения третьим лицам.

8.4. В случае несоблюдения условий конфиденциальности нарушитель несет ответственность в соответствии с законодательством (ст. 1472 ГК РФ, ст. 183 УК РФ)

8.5. Условия конфиденциальности вступают в силу с момента подписания настоящего договора и действуют в течение 5 (пяти) лет после его прекращения.

### 9. Реквизиты и подписи сторон

#### Заказчик

**ООО «РМ «Наследие-Проект»**

Юридический адрес: 115114, город Москва,  
ул. Кожевническая, д. 7, стр. 2, помещение V,  
комнаты 4, 5, 39-49

ИНН 7726685090 КПП 770501001

ОГРН 1117746847349

тел/факс: (499) 235 16 61

e-mail: rmnasledie-proekt@mail.ru

Банковские реквизиты

Банк: Филиал «Центральный»

Банка ВТБ (ПАО) в г. Москве

р/сч: 40702810004060007456

к/сч: 30101810145250000411

БИК: 044525411

#### Исполнитель

**Полетайкин Вячеслав Владимирович**

П. № 02.10.1969



#### Заказчик

Генеральный директор

**Е.В. Коваленко**



#### Исполнитель

**В.В. Полетайкин**

**Приложение №7 к Акту по результатам государственной историко-культурной экспертизы проектной документации на проведение работ по сохранению объекта культурного наследия федерального значения «Парк», расположенного по адресу: Санкт-Петербург, г. Павловск, долина р. Славянки, входящего в состав объекта культурного наследия федерального значения «Павловский дворцово-парковый ансамбль» (Санкт-Петербург, г. Павловск, Революции ул., 20) – «Работы по сохранению объекта культурного наследия федерального значения «Парк», входящего в состав объекта культурного наследия федерального значения «Павловский дворцово-парковый ансамбль» по адресу: Санкт-Петербург, г. Павловск, ул. Садовая (Революции ул.), Павловский парк, д. 20 (в части прокладки кабельной линии электроснабжения Елизаветина (Краснодолинного) павильона, Руины у Елизаветина (Краснодолинного) павильона и Краснодолинного моста в Павловском парке (район Красной долины))» (шифр: П-05.22-32211201253), разработанной ООО «РМ «Наследие-Проект» в 2022 г.**

**Копии протоколов заседаний экспертной комиссии**



**Протокол № 1**  
**организационного заседания экспертной комиссии**  
**по проведению государственной историко-культурной экспертизы:**  
**проектной документации на проведение работ по сохранению объекта**  
**культурного наследия федерального значения «Парк», расположенного по адресу:**  
**Санкт-Петербург, г. Павловск, долина р. Славянки, входящего в состав объекта**  
**культурного наследия федерального значения «Павловский дворцово-парковый**  
**ансамбль» (Санкт-Петербург, г. Павловск, Революции ул., 20) – «Работы по**  
**сохранению объекта культурного наследия федерального значения «Парк»,**  
**входящего в состав объекта культурного наследия федерального значения**  
**«Павловский дворцово-парковый ансамбль» по адресу: Санкт-Петербург, г.**  
**Павловск, ул. Садовая (Революции ул.), Павловский парк, д. 20 (в части прокладки**  
**кабельной линии электроснабжения Елизаветина (Краснодолинного) павильона,**  
**Руины у Елизаветина (Краснодолинного) павильона и Краснодолинного моста в**  
**Павловском парке (район Красной долины))» (шифр: П-05.22-32211201253),**  
**разработанной ООО «РМ «Наследие-Проект» в 2022 г.**

г. Санкт-Петербург

19.09.2022

**Присутствовали:**

1. **Зайцева Дарья Александровна**, Общество с ограниченной ответственностью «Коневские Реставрационные Мастерские» (ООО «КРМ»), искусствовед архитектурно-проектного подразделения №2, образование высшее, окончила Санкт-Петербургский Государственный Академический Институт Живописи, Скульптуры и Архитектуры имени И. Е. Репина, искусствовед, стаж работы 19 лет, эксперт по проведению ГИКЭ, приказ об аттестации Минкультуры России от 25.08.2020 г. №996;

2. **Давыдова Нина Анатольевна**, ООО «Гелиантус», начальник отдела садово-паркового хозяйства и ландшафтной архитектуры, образование высшее, окончила СПб ГЛТА им. С.М. Кирова, инженер садово-паркового и ландшафтного строительства, стаж работы 20 лет, аттестованный эксперт, приказ об аттестации Минкультуры России от 25.12.2019 № 2032;

3. **Полетайкин Вячеслав Владимирович**, ООО «Архи-Метрика», генеральный директор, штатный сотрудник организации, приказ о приеме на работу № 1/К, образование высшее, окончил Красноярский инженерно-строительный институт (в настоящее время ФГБОУ «Архитектурный институт Сибирского федерального университета»), архитектор, Кандидат архитектуры (аспирантура: «Ленинградский инженерно-строительный институт», в настоящее время ФГБОУ Санкт-Петербургский архитектурно-строительный университет»), стаж работы 32 года, аттестованный эксперт, приказ об аттестации Минкультуры России от 25.12.2019 № 2032;

**Повестка дня:**

1. Выборы председателя и секретаря заседания.
2. Утверждение состава членов экспертной комиссии.
3. Выборы председателя и ответственного секретаря экспертной комиссии.
4. Определение порядка работы и принятия решений экспертной комиссии.

5. Определение основных направлений работы экспертов.
6. Утверждение календарного плана работы экспертной комиссии.
7. О принятии от Заказчика документов для проведения экспертизы.

### **1. Выборы председателя и секретаря заседания.**

#### **Слушали:**

Давыдову Нину Анатольевну - о выборе председателя и секретаря заседания.

#### **Постановили:**

1. Председателем заседания выбрать Давыдову Нину Анатольевну.
2. Секретарем заседания выбрать Зайцеву Дарью Александровну.

#### **Голосование:**

3 человека - за; против - нет; воздержавшихся - нет. Принято единогласно.

### **2. Утверждение состава членов экспертной комиссии.**

**Слушали:** Полетайкина В.В. – об утверждении состава членов экспертной комиссии.

**Решили:** утвердить состав членов экспертной комиссии:

Полетайкин В.В., Давыдова Н.А., Зайцева Д.А.

За – 3 человека; против – 0; воздержавшихся – 0.

**Решение принято единогласно.**

### **3. Выборы председателя и ответственного секретаря экспертной комиссии.**

**Слушали:** Зайцеву Д.А. – о выборе председателя экспертной комиссии и ее ответственного секретаря.

#### **Решили:**

Председателем экспертной комиссии выбрать Давыдову Н.А.

Ответственным секретарем экспертной комиссии выбрать Зайцеву Д.А.

#### **Голосование:**

За – 3 человека; против – 0; воздержавшихся – 0.

**Решение принято единогласно.**

### **4. Определение порядка работы и принятия решений экспертной комиссии.**

**Слушали:** Давыдову Н.А. о порядке работы и принятии решений экспертной комиссии.

#### **Решили:**

1. Экспертная комиссия проводит заседания в рамках проведения выполнения государственной историко-культурной экспертизы, решения экспертной комиссии принимаются коллегиально, после проведения необходимых научных исследований, визуального изучения объекта и анализа проектной документации.

2. Эксперты признают равную юридическую силу собственноручной подписи протоколов заседаний и подписи протоколов с использованием факсимильной подписи.

#### **Голосование:**

За – 3 человека; против – 0; воздержавшихся – 0.

**Решение принято единогласно.**

**5. Определение основных направлений работы экспертов.**

**Слушали** Полетайкина В.В. об определении основных направлений работы экспертов.

**Решили:** определить следующие направления работы экспертов:

1. Давыдова Н.А. проводит общий анализ представленной проектной документации на соответствие исходно-разрешительной документации, а также фотофиксацию объекта.

2. Зайцева Д.А. проводит анализ проектных решений на соответствие выводам комплексных научных исследований.

3. Полетайкин В.В. проводит историко-архивные исследования и анализ проектных решений на соответствие требованиям сохранения предмета охраны.

4. Формулировка вывода экспертизы осуществляется коллегиально.

**Голосование:**

За – 3 человека; против – 0; воздержавшихся – 0.

**Решение принято единогласно.**

**6. Утверждение календарного плана работы экспертной комиссии**

**Слушали:** Полетайкина В.В. - об утверждении календарного плана работы экспертной комиссии.

**Решили:** утвердить следующий календарный план работы экспертной комиссии:

Срок проведения экспертизы - с 19.09.2022 по 28.10.2022.

19.09.2022 - фотофиксация современного состояния памятника;

20.09.2022 – 24.10.2022 - ознакомление с проектной документацией, проведение историко-архивных исследований, сбор (запрос у заказчика) недостающей исходно-разрешительной документации, обработка полученных сведений.

25.10.2022 – 27.10.2022 – подготовка и оформление Акта по результатам государственной историко-культурной экспертизы.

28.10.2022 – заседание комиссии, итоговое рассмотрение и подписание Акта по результатам государственной историко-культурной экспертизы и принятие решения о передаче его заказчику.

**Голосование:**

За – 3 человека; против – 0; воздержавшихся – 0.

**Решение принято единогласно.**

**7. О принятии от Заказчика документов для проведения экспертизы.**

**Слушали:** Давыдову Н.А. - о получении от Заказчика документов для проведения экспертизы.

**Постановили:** для проведения государственной историко-культурной экспертизы принять от Заказчика документы в составе:

1) Проектная документация «Работы по сохранению объекта культурного наследия федерального значения «Парк», входящего в состав объекта культурного наследия федерального значения «Павловский дворцово-парковый ансамбль» по адресу: Санкт-Петербург, г. Павловск, ул. Садовая (Революции ул.), Павловский парк, д. 20 (в части прокладки кабельной линии электроснабжения Елизаветина (Краснодолинного) павильона, Руины у Елизаветина (Краснодолинного) павильона и Краснодолинного моста в Павловском

парке (район Красной долины))» (шифр: П-05.22-32211201253), разработанная ООО «РМ «Наследие-Проект» в 2022 г.

2) Копия выписки из ЕГРН от 24.06.2021 № 99/2021/400650064 на земельный участок по адресу: Санкт-Петербург, город Павловск, Садовая улица, дом 20, литера Б, (левый берег реки Славянки), с кадастровым номером: 78:42:0016202:7.

3) Копия Распоряжения КГИОП от 13.05.2019 №241-р «Об утверждении границ и режима территории объекта культурного наследия федерального значения «Павловский дворцово-парковый ансамбль».

4) Копия Распоряжения КГИОП от 29.12.2021 №471-рп «Об утверждении предмета охраны объекта культурного наследия федерального значения «Парк».

5) Копия приказа МК РФ от 29.12.2015 №28505-р «О регистрации объекта культурного наследия федерального значения «Павловский дворцово–парковый ансамбль», XVIII– XX вв. (г. Санкт- Петербург) в едином государственном реестре объектов культурного наследия (памятников истории и культуры) народов Российской Федерации».

6) Копия приказа МК РФ от 15.05.2017 №92951-р «О регистрации объекта культурного наследия федерального значения «Парк», 1777 г., 1780–1787 гг., 1790–1800 гг., 1801–1828 гг., входящего в состав объекта культурного наследия федерального значения «Павловский дворцово–парковый ансамбль», XVIII– XX вв. (г. Санкт- Петербург), в едином государственном реестре объектов культурного наследия (памятников истории и культуры) народов Российской Федерации».

7) Копия паспорта объекта культурного наследия федерального значения «Парк» от 24.08.2022.

8) Копия задания КГИОП от 09.09.2020 г. №01-52-1804 на проведение работ по сохранению объекта культурного наследия федерального значения «Парк», входящего в состав объекта культурного наследия федерального значения «Павловский дворцово-парковый ансамбль».

**Решили:**


Приобщить представленные документы к работе. В случае возникновения необходимости запрашивать у заявителя недостающие документы в рабочем порядке.

**Голосование:**

За – 3 человека; против – 0; воздержавшихся – 0.

**Решение принято единогласно.**

Председатель  
экспертной комиссии




Н.А. Давыдова

Ответственный  
секретарь экспертной  
комиссии



Д.А. Зайцева

Член экспертной  
комиссии



В.В. Полетайкин

## заседания экспертной комиссии

**по проведению государственной историко-культурной экспертизы:  
проектной документации на проведение работ по сохранению объекта  
культурного наследия федерального значения «Парк», расположенного по адресу:  
Санкт-Петербург, г. Павловск, долина р. Славянки, входящего в состав объекта  
культурного наследия федерального значения «Павловский дворцово-парковый  
ансамбль» (Санкт-Петербург, г. Павловск, Революции ул., 20) – «Работы по  
сохранению объекта культурного наследия федерального значения «Парк», входящего  
в состав объекта культурного наследия федерального значения «Павловский дворцово-  
парковый ансамбль» по адресу: Санкт-Петербург, г. Павловск, ул. Садовая  
(Революции ул.), Павловский парк, д. 20 (в части прокладки кабельной линии  
электропитания Елизаветина (Краснодолинного) павильона, Руины у Елизаветина  
(Краснодолинного) павильона и Краснодолинного моста в Павловском парке (район  
Красной долины))» (шифр: П-05.22-32211201253), разработанной ООО «РМ «Наследие-  
Проект» в 2022 г.**

Санкт-Петербург

28.10.2022 г.

**Присутствовали:**

1. **Председатель экспертной комиссии – Давыдова Нина Анатольевна**, приказ об аттестации Минкультуры России от 25.12.2019 № 2032;
2. **Ответственный секретарь экспертной комиссии – Зайцева Дарья Александровна**, приказ об аттестации Минкультуры России от 25.08.2020 г. №996;
3. **Член экспертной комиссии - Полетайкин Вячеслав Владимирович**, аттестованный эксперт, приказ об аттестации Минкультуры России от 25.12.2019 № 2032.

**Повестка дня:**

- 1) Рассмотрение дополнительно представленной заявителем документации, необходимой для проведения государственной историко-культурной экспертизы.
- 2) Итоговое рассмотрение проектной документации на проведение работ по сохранению объекта культурного наследия федерального значения «Парк», расположенного по адресу: Санкт-Петербург, г. Павловск, долина р. Славянки, входящего в состав объекта культурного наследия федерального значения «Павловский дворцово-парковый ансамбль» (Санкт-Петербург, г. Павловск, Революции ул., 20) – «Работы по сохранению объекта культурного наследия федерального значения «Парк», входящего в состав объекта культурного наследия федерального значения «Павловский дворцово-парковый ансамбль» по адресу: Санкт-Петербург, г. Павловск, ул. Садовая (Революции ул.), Павловский парк, д. 20 (в части прокладки кабельной линии электропитания Елизаветина (Краснодолинного) павильона, Руины у Елизаветина (Краснодолинного) павильона и Краснодолинного моста в Павловском парке (район Красной долины))» (шифр: П-05.22-32211201253), разработанной ООО «РМ «Наследие-Проект» в 2022 г.
- 3) Согласование вывода и подписание Акта экспертизы цифровой электронной подписью.
- 4) Принятие решения о передаче Акта государственной историко-культурной экспертизы Заказчику.

1. **Рассмотрение дополнительно представленной заявителем документации, необходимой для проведения государственной историко-культурной экспертизы.**

**Слушали:** Давыдову Н.А., которая уведомила членов экспертной комиссии о том, что от заказчика получена копия выписки из ЕГРН от 28.10.2022 № КУВИ-001/2022-191121903 на земельный участок по адресу: Санкт-Петербург, город Павловск, Садовая улица, дом 20, литера Б, (левый берег реки Славянки), с кадастровым номером: 78:42:0016202:7.

**Постановили:** приложить к акту экспертизы указанную документацию.

**Голосование:** Решение принято единогласно: за – 3; против – 0; воздержавшиеся – 0.

**2. Итоговое рассмотрение научно-проектной документации на проведение работ по сохранению объекта культурного наследия федерального значения «Парк», расположенного по адресу: Санкт-Петербург, г. Павловск, долина р. Славянки, входящего в состав объекта культурного наследия федерального значения «Павловский дворцово-парковый ансамбль» (Санкт-Петербург, г. Павловск, Революции ул., 20) – «Работы по сохранению объекта культурного наследия федерального значения «Парк», входящего в состав объекта культурного наследия федерального значения «Павловский дворцово-парковый ансамбль» по адресу: Санкт-Петербург, г. Павловск, ул. Садовая (Революции ул.), Павловский парк, д. 20 (в части прокладки кабельной линии электроснабжения Елизаветина (Краснодолинного) павильона, Руины у Елизаветина (Краснодолинного) павильона и Краснодолинного моста в Павловском парке (район Красной долины))» (шифр: П-05.22-32211201253), разработанной ООО «РМ «Наследие-Проект» в 2022 г.**

**Слушали:** Зайцеву Д.А. о рассмотрении предоставленной проектной документации на проведение работ по сохранению объекта культурного наследия федерального значения «Парк», расположенного по адресу: Санкт-Петербург, г. Павловск, долина р. Славянки, входящего в состав объекта культурного наследия федерального значения «Павловский дворцово-парковый ансамбль» (Санкт-Петербург, г. Павловск, Революции ул., 20) – «Работы по сохранению объекта культурного наследия федерального значения «Парк», входящего в состав объекта культурного наследия федерального значения «Павловский дворцово-парковый ансамбль» по адресу: Санкт-Петербург, г. Павловск, ул. Садовая (Революции ул.), Павловский парк, д. 20 (в части прокладки кабельной линии электроснабжения Елизаветина (Краснодолинного) павильона, Руины у Елизаветина (Краснодолинного) павильона и Краснодолинного моста в Павловском парке (район Красной долины))» (шифр: П-05.22-32211201253), разработанной ООО «РМ «Наследие-Проект» в 2022 г.

В целом эксперты отметили, что предоставленная проектная документация, достаточна для принятия решения и соответствует требованиям государственной охраны объектов культурного наследия.

**Постановили:** Эксперты считают возможным проведение работ по сохранению объекта культурного наследия федерального значения «Парк», расположенного по адресу: Санкт-Петербург, г. Павловск, долина р. Славянки, входящего в состав объекта культурного наследия федерального значения «Павловский дворцово-парковый ансамбль», на основании проектной документации «Работы по сохранению объекта культурного наследия федерального значения «Парк», входящего в состав объекта культурного наследия федерального значения «Павловский дворцово-парковый ансамбль» по адресу: Санкт-Петербург, г. Павловск, ул. Садовая (Революции ул.), Павловский парк, д. 20 (в части прокладки кабельной линии электроснабжения Елизаветина (Краснодолинного) павильона, Руины у Елизаветина (Краснодолинного) павильона и Краснодолинного моста в Павловском парке (район Красной долины))» (шифр: П-05.22-32211201253), разработанной ООО «РМ «Наследие-Проект» в 2022 г. Научно-проектная документация достаточна для принятия решения и соответствует требованиям государственной охраны объектов культурного наследия.

Научно-проектная документация соответствует требованиям Федерального закона 73-ФЗ от 25.06.2002 г. «Об объектах культурного наследия (памятниках истории и культуры) народов Российской Федерации».

**Голосование:** 3 человека – за; против - нет; воздержавшихся - нет. Принято единогласно.

**3. Согласование вывода и подписание Акта экспертизы цифровой электронной подписью**

**Слушали:** Давыдову Н.А., Зайцеву Д.А., Полетайкина В.В.

**Постановили:** Согласовать выводы и подписать Акт экспертизы в порядке, установленном Положением о государственной историко-культурной экспертизе, утвержденным постановлением Правительства Российской Федерации от 15.07.2009 № 569.

**Голосование:** 3 человека – за; против - нет; воздержавшихся - нет. Принято единогласно.

**4. О передаче акта государственной историко-культурной экспертизы заказчику.**

**Слушали:** Давыдову Н.А. о передаче акта государственной историко-культурной экспертизы заказчику.

**Постановили:** Направить заказчику заключение экспертизы, подписанное усиленными квалифицированными электронными подписями, со всеми прилагаемыми документами и материалами на электронном носителе в формате переносимого документа (PDF) и sig.

Председателю экспертной комиссии оставить у себя на хранении копию заключения экспертизы с прилагаемыми к нему документами и материалами.

**Голосование:** 3 человека – за; против - нет; воздержавшихся - нет. Принято единогласно.

Председатель экспертной  
комиссии




Н.А. Давыдова

Ответственный секретарь  
экспертной комиссии



Д.А. Зайцева

Член экспертной  
комиссии



В.В. Полетайкин