

А К Т

по результатам проведения государственной историко-культурной экспертизы раздела документации, обосновывающей меры по обеспечению сохранности объекта культурного наследия регионального значения «Лесная молочная ферма Ю.Ю. Бена (комплекс с хозяйственными постройками, парком с прудами в границах пр. Науки, Светлановского пр., ул. Веденева и Тихорецкого пр.)», расположенного по адресу: г. Санкт-Петербург, Тихорецкий пр., д. 17, литеры А, Г (Тихорецкий пр., 9а, в г - в соответствии с НПА*), при проведении земляных и строительных работ на земельном участке, непосредственно связанном с земельным участком в границах территории объекта культурного наследия, - «Раздел 10. Иная документация в случаях, предусмотренных федеральными законами. Том 10.1. Часть 1. Мероприятия по обеспечению сохранности объекта культурного наследия», шифр ПИР-337-21-ОСОКН, разработанным ООО «РОСЭКО-СТРОЙПРОЕКТ» в 2022 г., в целях обеспечения сохранности объектов культурного наследия, включенных в реестр, выявленных объектов культурного наследия либо объектов, обладающих признаками объекта культурного наследия, при проведении земляных, строительных, мелиоративных, хозяйственных работ, указанных в статье 30 настоящего Федерального закона работ по использованию лесов и иных работ

г. Санкт-Петербург

14 октября 2022 г.

1. Дата начала и дата окончания проведения экспертизы.

Настоящая государственная историко-культурная экспертиза (далее – экспертиза) проведена аттестованным экспертом Я.В. Губиным на основании договора №1 от 01 августа 2022 г. и дополнительного соглашения №1 от 04 октября 2022 г. к договору №1 от 01 августа 2022 г. (Приложение №6. Копия договора на проведение экспертизы) в период с 01 августа 2022 г. по 16 августа 2022 г. и с 04 октября 2022 г. по 14 октября 2022 г.

2. Место проведения экспертизы.

г. Санкт-Петербург.

3. Заказчик экспертизы.

ООО «РОСЭКО-СТРОЙПРОЕКТ», 192102, г. Санкт-Петербург, ул. Фучика, д. 4, лит. К, генеральный директор А.А. Лапыгин

4. Сведения об аттестованном эксперте.

ГУБИН Ян Владимирович, образование высшее, окончил Санкт-Петербургский государственный архитектурно-строительный университет (СПбГАСУ), специальность – инженер-строитель ПГС; окончил Санкт-Петербургский гуманитарный университет

* решение Малого Совета Санкт-Петербургского горсовета № 327 от 07.09.1993

профсоюзов (СПбГУП), специальность – искусствовед; ученая степень (звание) – кандидат искусствоведения (2005 г.), стаж работы по специальности – 17 лет. Место работы, должность: индивидуальный предприниматель.

Аттестованный эксперт по проведению государственной историко-культурной экспертизы (приказы Министерства культуры Российской Федерации «Об утверждении статуса аттестованного эксперта по проведению государственной историко-культурной экспертизы» от 25 декабря 2019 г. №2032, от 04 февраля 2021 г. №142 и от 11.10.2021 №1668).

Профиль экспертной деятельности (объекты экспертизы):

- выявленные объекты культурного наследия в целях обоснования целесообразности включения данных объектов в реестр;
- документы, обосновывающие включение объектов культурного наследия в реестр;
- документы, обосновывающие исключение объектов культурного наследия из реестра;
- документы, обосновывающие изменение категории историко-культурного значения объекта культурного наследия;
- проекты зон охраны объекта культурного наследия;
- проектная документация на проведение работ по сохранению объектов культурного наследия;
- документация или разделы документации, обосновывающие меры по обеспечению сохранности объекта культурного наследия, включенного в реестр, выявленного объекта культурного наследия либо объекта, обладающего признаками объекта культурного наследия, при проведении земляных, мелиоративных, хозяйственных работ, указанных в статье 30 Федерального закона работ по использованию лесов и иных работ в границах территории объекта культурного наследия либо на земельном участке, непосредственно связанном с земельным участком в границах территории объекта культурного наследия;
- документация, обосновывающая границы защитной зоны объекта культурного наследия.

5. Ответственность эксперта.

Настоящим подтверждаю, что я несу ответственность за достоверность сведений, изложенных в заключении экспертизы, в соответствии с законодательством Российской Федерации.

Аттестованный эксперт: подписано цифровой подписью Я.В. Губин

6. Цели и объекты экспертизы.

Аттестованный эксперт: подписано цифровой подписью Я.В. Губин

6.1. Цели экспертизы.

Обеспечение сохранности объектов культурного наследия, включенных в реестр, выявленных объектов культурного наследия либо объектов, обладающих признаками объекта культурного наследия, при проведении земляных, строительных, мелиоративных, хозяйственных работ, указанных в статье 30 настоящего Федерального закона работ по использованию лесов и иных работ¹, а именно:

- обеспечение сохранности объекта культурного наследия регионального значения «Лесная молочная ферма Ю.Ю. Бенуа (комплекс с хозяйственными постройками, парком с прудами в границах пр. Науки, Светлановского пр., ул. Веденеева и Тихорецкого пр.)», расположенного по адресу: г. Санкт-Петербург, Тихорецкий пр., д. 17, литеры А, Г (Тихорецкий пр., 9а, в г - в соответствии с НПА), при проведении земляных, строительных, мелиоративных, хозяйственных работ, предусмотренных проектом: «Корректировка проектной документации по объекту: «Реконструкция канализационной сети по адресу: Тихорецкий пр. от пр. Науки до пр. Луначарского», шифр ПИР-337-21, разработанным ООО «РОСЭКО-СТРОЙПРОЕКТ» в 2022 г.

6.2. Объекты проведения экспертизы.

Раздел документации, обосновывающей меры по обеспечению сохранности объекта культурного наследия регионального значения «Лесная молочная ферма Ю.Ю. Бенуа (комплекс с хозяйственными постройками, парком с прудами в границах пр. Науки, Светлановского пр., ул. Веденеева и Тихорецкого пр.)», расположенного по адресу: г. Санкт-Петербург, Тихорецкий пр., д. 17, литеры А, Г (Тихорецкий пр., 9а, в г - в соответствии с НПА), при проведении земляных, мелиоративных, хозяйственных работ, указанных в статье 30 Федерального закона №73-ФЗ работ по использованию лесов и иных работ в границах территории объекта культурного наследия либо на земельном участке, непосредственно связанном с земельным участком в границах территории объекта культурного наследия², а именно: «Раздел 10. Иная документация в случаях, предусмотренных федеральными законами. Том 10.1. Часть 1. Мероприятия по обеспечению сохранности объекта культурного наследия», шифр ПИР-337-21–МОСОКН, разработанный ООО «РОСЭКО-СТРОЙПРОЕКТ» в 2022 г.

7. Перечень документов, предоставленных заявителем:

¹ В соответствии со ст. 28 Федерального закона от 25.06.2002 №73-ФЗ «Об объектах культурного наследия (памятниках истории и культуры) народов Российской Федерации»

² В соответствии со ст. 30 Федерального закона №73-ФЗ «Об объектах культурного наследия (памятниках истории и культуры) народов Российской Федерации»

- проект «Раздел 10. Иная документация в случаях, предусмотренных федеральными законами. Том 10.1. Часть 1. Мероприятия по обеспечению сохранности объекта культурного наследия», шифр ПИР-337-21– МОСОКН, разработанный ООО «РОСЭКО-СТРОЙПРОЕКТ» в 2022 г.;
- распоряжение КГИОП от 25.10.2017 №487-р об утверждении предмета охраны объекта культурного наследия регионального значения «Лесная молочная ферма Ю.Ю. Бенуа (комплекс с хозяйственными постройками, парком с прудами в границах пр. Науки, Светлановского пр., ул. Веденеева и Тихорецкого пр.)», расположенного по адресу: г. Санкт-Петербург, Тихорецкий пр., д. 17, литеры А, Г (Тихорецкий пр., 9а, в г) (Приложение №2. Копия решения органа государственной власти об определении предмета охраны объекта культурного наследия);
- план границ территории объекта культурного наследия регионального значения «Лесная молочная ферма Ю.Ю. Бенуа (комплекс с хозяйственными постройками, парком с прудами в границах пр. Науки, Светлановского пр., ул. Веденеева и Тихорецкого пр.)», расположенного по адресу: г. Санкт-Петербург, Тихорецкий пр., д. 17, литеры А, Г, утвержденный заместителем председателя КГИОП Б.М. Кириковым 29.12.2008 (Приложение №2. Копия решения органа государственной власти об утверждении границ территории объекта культурного наследия);
- распоряжение КГИОП от 12.08.2020 №07-19-332/20 об утверждении охранного обязательства собственника или иного законного владельца объекта культурного наследия регионального значения «Лесная молочная ферма Ю.Ю. Бенуа (комплекс с хозяйственными постройками, парком с прудами в границах пр. Науки, Светлановского пр., ул. Веденеева и Тихорецкого пр.)», расположенного по адресу: г. Санкт-Петербург, Тихорецкий пр., д. 17, литеры А, Г (Приложение №4. Копия охранного обязательства собственника объекта культурного наследия);
- письмо КГИОП №01-25-34157/21-0-1 от 27.01.2022 (Приложение №7. Иная документация);
- задание КГИОП от 29.04.2019 №01-52-961/19-0-2 на проведение работ по сохранению объекта культурного наследия, включенного в государственный реестр объектов культурного наследия (памятника истории и культуры) народов Российской Федерации, или выявленного объекта культурного наследия (Приложение №7. Иная документация);

8. Сведения об обстоятельствах, повлиявших на процесс проведения и результаты экспертизы.

В акте по результатам проведения экспертизы отсутствует градостроительный план участка, на котором предполагается проведение земляных, строительных, мелиоративных, хозяйственных и иных работ, поскольку планируемые работы относятся к виду работ, при проведении которых предоставление градостроительного плана не требуется.

Иные обстоятельства, повлиявшие на процесс проведения и результат экспертизы, отсутствуют.

9. Сведения о проведенных исследованиях с указанием примененных методов, объема и характера выполненных работ и их результатов.

Настоящая экспертиза проведена в соответствии с Федеральным законом от 25.06.2002 №73-ФЗ «Об объектах культурного наследия (памятниках истории и культуры) народов Российской Федерации», Положением о государственной историко-культурной экспертизе, утвержденным Постановлением Правительства Российской Федерации от 15.07.2009 №569, законом Санкт-Петербурга от 12.07.2007 г. №333-64 «Об охране объектов культурного наследия в городе Санкт-Петербурга».

В рамках настоящей экспертизы экспертом были проведены следующие исследования:

1) архивно-библиографическое исследование в объеме, необходимом для принятия экспертной комиссией соответствующих решений, с целью выявления материалов, содержащих сведения по истории освоения участка, включая перестройки, утраты, реконструкции, проведение ремонтно-реставрационных работ. В рамках архивно-библиографических исследований была изучена библиография в Русском фонде Российской национальной библиотеке (РНБ), Библиотеке Академии наук, изучены фонды Отдела систематизации, популяризации и хранения документированной информации об объектах культурного наследия КГИОП, Центрального государственного исторического архива Санкт-Петербурга (ЦГИА СПб), Центрального государственного архива кинофотодокументов Санкт-Петербурга (ЦГАКФФД СПб), Центрального государственного архива Санкт-Петербурга (ЦГА СПб.)

По результатам архивно-библиографических исследований была составлена краткая историческая справка (п. 10.1. Акта);

2) визуальное обследование, в процессе которого была сделана подробная фотофиксация современного состояния объекта (фотограф – аттестованный эксперт Я.В. Губин) (Приложение №5. Материалы фотофиксации на момент заключения договора на проведение экспертизы).

Визуальное обследование проводилось в целях установления особенностей конструктивного, технического и художественного состояния памятника в целом и его отдельных элементов, степени возможной аварийности в объеме, необходимом для принятия экспертом соответствующих решений;

3) сравнительный анализ всего комплекса данных (документов, материалов, информации) по объекту экспертизы, включая документы, переданные заказчиком;

4) анализ представленных заказчиком исходно-разрешительной документации, комплексных научных исследований и проектной документации.

При проведении экспертизы эксперт соблюдал принципы проведения экспертизы, установленные статьей 29 Федерального закона «Об объектах культурного наследия (памятниках истории и культуры) народов Российской Федерации», обеспечивал объективность, всесторонность и полноту проводимых исследований, а также достоверность и обоснованность своих выводов; самостоятельно оценивал результаты исследований, ответственно и точно формулировал выводы в пределах своей компетенции.

Исследования проводились на основе принципов научной обоснованности, объективности и законности, презумпции сохранности объекта культурного наследия, соблюдения требований безопасности в отношении объекта культурного наследия, достоверности и полноты информации.

Указанные исследования были проведены с применением методов натурного, историко-архивного и историко-архитектурного анализа в объеме, достаточном для обоснования вывода экспертизы. Результаты исследований, проведенных в рамках экспертизы, были оформлены в виде настоящего акта.

10. Факты и сведения, выявленные и установленные в результате проведенных исследований.

Объект, расположенный по адресу: г. Санкт-Петербург, Тихорецкий пр., д. 17, литеры А, Г, включен в единый государственный реестр объектов культурного наследия (памятников истории и культуры) народов Российской Федерации в качестве объекта культурного наследия регионального значения с наименованием «Лесная молочная ферма Ю.Ю. Бенуа (комплекс с хозяйственными постройками, парком с прудами в границах пр. Науки, Светлановского пр., ул. Веденеева и Тихорецкого пр.)», расположенным по адресу: г. Санкт-Петербург, Тихорецкий пр., 9а, в г, на основании решения Малого Совета Санкт-Петербургского горсовета № 327 от 07.09.1993, в следующем составе:

- Дача Ю.Ю. Бенуа
- Коровник

- Служебный дом (Приложение №1 Копия решения органа государственной власти о включении объекта культурного наследия в реестр).

Предмет охраны объекта культурного наследия регионального значения «Лесная молочная ферма Ю.Ю. Бенуа (комплекс с хозяйственными постройками, парком с прудами в границах пр. Науки, Светлановского пр., ул. Веденеева и Тихорецкого пр.)», расположенного по адресу: г. Санкт-Петербург, Тихорецкий пр., д. 17, литеры А, Г, утвержден распоряжением КГИОП от 25.10.2017 №487-р (Приложение №2. Копия решения органа государственной власти об определении предмета охраны объекта культурного наследия).

План границ территории объекта культурного наследия регионального значения «Лесная молочная ферма Ю.Ю. Бенуа (комплекс с хозяйственными постройками, парком с прудами в границах пр. Науки, Светлановского пр., ул. Веденеева и Тихорецкого пр.)», расположенного по адресу: г. Санкт-Петербург, Тихорецкий пр., д. 17, литеры А, Г, утвержденный заместителем председателя КГИОП Б.М. Кириковым 29.12.2008 в следующем составе:

1. Дача Ю.Ю. Бенуа (Тихорецкий пр., д. 17, литера А)
2. Коровник (Тихорецкий пр., д. 17, литера Г)
3. Парк б. фермы Ю.Ю. Бенуа
4. Пруды (два) (Приложение №3. Копия решения органа государственной власти об утверждении границ территории объекта культурного наследия).

Участок производства работ, кадастровый номер 78:10:0521602:1022, 78:36:0005364:25, 78:36:0005364:7, 78:36:0000000:5105, 78:36:0005364:4, 78:10:0521501:1004, в соответствии с законом Санкт-Петербурга от 24 декабря 2008 года № 820-7 «О границах объединенных зон охраны объектов культурного наследия, расположенных на территории Санкт-Петербурга, режимах использования земель и требованиях к градостроительным регламентам в границах указанных зон» расположен в границах единой охранной зоны объектов культурного наследия, расположенных за пределами исторически сложившихся центральных районов Санкт - Петербурга - участка зоны ОЗ-2(10)03.

Охранное обязательство собственника или иного законного владельца объекта культурного наследия регионального значения «Лесная молочная ферма Ю.Ю. Бенуа (комплекс с хозяйственными постройками, парком с прудами в границах пр. Науки, Светлановского пр., ул. Веденеева и Тихорецкого пр.)», расположенного по адресу: г. Санкт-Петербург, Тихорецкий пр., д. 17, литеры А, Г, утверждено распоряжением КГИОП

от 12.08.2020 №07-19-332/20 (Приложение №4. Копия охранного обязательства собственника объекта культурного наследия);

Краткие исторические сведения (сведения о времени возникновения объекта, датах основных изменений (перестроек) данного объекта и (или) датах связанных с ним исторических событий).

Ферму построил в конце 1890-х гг. известный петербургский архитектор Юлий Юльевич Бенуа – академик архитектуры, представитель знаменитого художественного рода Бенуа. Он арендовал у владельцев Мурина обширный участок неплодородной земли от Муринского ручья до окраины Петербурга, заключив договор аренды на пятьдесят лет. Строительство усадьбы велось по собственным чертежам Ю.Ю. Бенуа и под его непосредственным наблюдением, оно завершилось к 1904 г.

Ядром фермы являлся красивый двухэтажный деревянный дом с каменным подвалом, мансардами и башней, которая служила одновременно и украшением, и наблюдательной вышкой на случай пожара. Молочное предприятие включало в себя самые разные постройки, в том числе коровники, сараи и ветряную водокачку. От имени владельца фермы пошло и название проспекта, который здесь заканчивался. В 1952 г., во время массовой кампании переименований, имя Бенуа сняли, и проспект Бенуа стал Тихорецким – «в память об освобождении советскими войсками города Тихорецка в январе 1943 года».

Ферма Бенуа являлась успешным коммерческим предприятием – она была знаменита на весь Петербург и успешно снабжала петербуржцев молочными продуктами. Молоко предварительно обрабатывали на ферме – здесь существовала собственная лаборатория, затем отправляли на молочный завод в центр города – на Моховую улицу. Бенуа дорожил репутацией, и от состоятельных заказчиков, а таких было немало, нареканий не поступало.

«Молоко, сливки, масло, – сообщала реклама в столичных газетах. – Доставка на дом гигиенического детского молока в посуде с герметическим затвором. Бутылки моются кипяченой водой. в подойники, процеживали молоко через несколько слоев марли и сливали в бидоны, которые охлаждали в молочной. Подобная технология просуществовала до конца 1940-х гг. Затем сначала появились автопоилки, потом скребковые транспортеры для уборки навоза, а в 1950-х гг. – механическое доение.

Первая мировая война, тяжело отразившаяся на жизни Петрограда, привела к дальнейшему процветанию «Лесной фермы». Хотя не хватало работников, труднее стало с фуражом и боеприпасами, все окупала дороговизна на молоко и масло.

После Февральской революции 1917 г. Ю.Ю. Бенуа решил продать ферму Министерству государственного призрения. Управляющий Захаров одновременно состоял

на службе в этом министерстве. Однако купля-продажа фермы не состоялась, поскольку этой сделке воспротивились Петроградский уездный и Муринский волостной земельный комитеты. Муринцы выдвигали довод, что в волости и без того не хватало земель для распределения ее между крестьянами. Кончился спор тем, что имение передали под особый контроль Муринскому волисполкому, а тот сдал ферму Министерству государственного призрения в аренду на один год, оставив за собой право распоряжаться землей по собственному усмотрению.

Вскоре после Октябрьской революции ферму Бенуа национализировали.

2 июля 1918 г. Муринский волостной земельный комитет постановил оставить ферму в ведении земельного отдела уездного Совдепа, чтобы уберечь от раздела «как представляющую культурную ценность в виде племенного скота». В ноябре 1918 г. в состав Петроградской трудовой коммуны вошли шесть бывших помещичьих имений, получивших название «городские молочные фермы». Бывшая ферма Бенуа значилась под номером один, став «1-й городской молочной фермой» Петрогубкоммуны. Однако чаще всего ее называли «Лесной фермой», или совхозом «Лесная ферма». Затем ферма стала именоваться просто совхозом «Лесное».

С началом НЭПа хозяйство стало набирать силу. Кроме молочного животноводства совхоз выращивал картофель, содержал свиней, кроликов и кур. К середине 1920-х гг. на ферме насчитывалось около тысячи голов скота при трехстах обслуживающих работников. Увеличение стада коров произошло за счет коров с хутора Реймера, располагавшегося по другую сторону Муринского ручья. Владелец этого хутора кроме скаковых лошадей содержал небольшую ферму. К совхозу отошли также и угодия бывшего хутора Реймера.

Прежний владелец лесной фермы Ю.Ю. Бенуа смог приспособиться к новой власти и работал в Наркомате продовольствия, составляя там проекты сельскохозяйственных заведений и молочных заводов, санаториев и домов для рабочих. В конце 1921 г. совхоз «Лесное» вошел в Петроградское единое потребительское общество (ПЕПО), впоследствии – Ленинградский союз потребительских обществ. Совхоз находился на особом положении: вопреки строгому запрету вырубать пригородные рощи и парки, когда ферме для нужд хозяйства потребовался участок из «лесной дачи „Сосновка“ не менее 200 куб. сажен», разрешение тут же было получено...

Уникальная страница истории совхоза «Лесное» – его деятельность в годы войны. Во время ленинградской блокады совхоз был одним из поставщиков сельскохозяйственной продукции для жителей осажденного города. Сами работники совхоза голодали чуть меньше жителей центральных районов города. Выживали только благодаря тому, что работали на земле...

Когда началась война, многие работники совхоза ушли в армию и в народное ополчение. На смену убывшим работникам совхоза прибывали семьи из прифронтовых и оккупированных районов. Многих потом отправили на Большую землю, другие так и остались в «Лесном». Из рабочих и служащих сформировали команды МПВО, санитарной и пожарно-сторожевой охраны. Дежурство проходило на башне дачи Бенуа.

В 1943 г. работники «Лесного» заложили фруктовый сад на «Сахалине» – так в народе называли места далеко от совхоза, у Муринского ручья. Остатки этого сада сохранились до сих пор в районе пересечения нынешних Северного и Светлановского проспектов.

В 1959 г. он получил статус государственного племенного завода. Он считался одним из лучших в Ленинградской области, был награждён орденом Трудового Красного Знамени. В 1967 г. было принято решение о переезде, к 1968 г. совхоз переехал на новый участок на стыке Гатчинского и Пушкинского районов.

В конце 1980-х гг. «дачу Бенуа» передали школе художественного образования.

Историческое здание дачи почти полностью выгорело в 2001 г.

В 2002 сгорела пристройка - Служебный дом.

С 2006 г. этот участок официально получил название «Сад Бенуа».

Описание современного состояния объекта.

В настоящее время рассматриваемая территория объекта культурного наследия регионального значения «Лесная молочная ферма Ю.Ю. Бенуа (комплекс с хозяйственными постройками, парком с прудами в границах пр. Науки, Светлановского пр., ул. Веденеева и Тихорецкого пр.)» представляет собой частично благоустроенный участок, покрытый древесно-кустарниковой растительностью, сохранившаяся историческая планировочная структура представлена дорожками и прудами.

В настоящее время парк имеет высокий уровень благоустройства.

Древесные зеленые насаждения представлены преимущественно средневозрастными лиственными деревьями.

Планировка пейзажная. Дороги имеют грунтовое набивное покрытие. Часть дорожек нуждается в ремонте, заросли травами.

Пруды частично заилены, берега оплыли.

На рассматриваемой территории исторические зеленые насаждения XIX - нач. XX в. не выявлены.

Анализ документации.

На экспертизу представлен раздел документации, обосновывающей меры по обеспечению сохранности объекта культурного наследия регионального значения «Лесная молочная ферма Ю.Ю. Бенуа (комплекс с хозяйственными постройками, парком с прудами в границах пр. Науки, Светлановского пр., ул. Веденеева и Тихорецкого пр.)», расположенного по адресу: г. Санкт-Петербург, Тихорецкий пр., д. 17, литеры А, Г (Тихорецкий пр., 9а, в г - в соответствии с НПА), при проведении земляных и строительных работ на земельном участке, непосредственно связанном с земельным участком в границах территории объекта культурного наследия, - «Раздел 10. Иная документация в случаях, предусмотренных федеральными законами. Том 10.1. Часть 1. Мероприятия по обеспечению сохранности объекта культурного наследия», шифр ПИР-337-21-ОСОКН, разработанным ООО «РОСЭКО-СТРОЙПРОЕКТ» в 2022 г.

Глава 1. Общая часть.

В общей части указаны основания для разработки раздела, основные положения раздела, исходные данные и нормативная документация, в соответствии с которой разрабатывался раздел.

Глава разработана в соответствии с нормами действующего законодательства в области государственной охраны объектов культурного наследия.

В данной главе представлены все необходимые сведения об объектах культурного наследия, расположенном на земельном участке, непосредственно связанном с земельным участком, на котором планируется проводить земляные и строительные работы.

Также в данной главе приведено описание современной ситуации на земельном участке, непосредственно связанном с территорией объектов культурного наследия, на котором предусмотрено проведение земляных работ и строительных работ, а также описание объекта культурного наследия.

Глава 2. Историко-архивные и библиографические сведения об объекте культурного наследия.

В данной главе представлены краткая историческая справка об объектах культурного наследия, включая иконографические материалы.

Краткая историческая справка исследует основные этапы развития территории с подборкой ключевых исторических планов и иллюстративного материала и включает описание характерных особенностей планировки и композиции рассматриваемой территории, отраженных на ключевых исторических планах, их изменений во времени по ключевым периодам (этапам) развития.

Проведенные в процессе разработки проекта зон охраны углубленные архивно-библиографические исследования являются достаточными для принятия необходимых решений.

Глава 3. Сведения о планируемых работах.

Проектом «Корректировка проектной документации по объекту: «Реконструкция канализационной сети по адресу: Тихорецкий пр. от пр. Науки до пр. Луначарского»», шифр ПИР-337-21, разработанным ООО «РОСЭКО-СТРОЙПРОЕКТ» в 2022 г., на земельном участке, кадастровый номер 78:10:0521602:1022, 78:36:0005364:25, 78:36:0005364:7, 78:36:0000000:5105, 78:36:0005364:4, 78:10:0521501:1004, непосредственно связанном с земельным участком в границах территории объекта культурного наследия, предусматривается реконструкция канализационной сети в Калининском и Выборгском районах г. Санкт-Петербург, по Тихорецкому пр. от пр. Науки до пр. Луначарского.

Проектом предусмотрена реконструкция участков существующей канализации из бетонных, железобетонных и чугунных труб диаметром Ду 200-900 мм по Тихорецкому пр. на участке от пр. Луначарского до пр. Науки.

Канализация, перекадываемая открытым способом, запроектирована из полипропиленовых труб «Икапласт» SN10 и SN 16, Dн=225÷1000 мм взамен существующей бетонной дождевой канализации dу=200÷900 мм. Поперечные прокладки дождевой канализации D=400 мм, существующие дождеприемные присоединения, пересекающие трамвайные пути, а также участки магистральных сетей, реконструкция которых открытым способом приведет к остановке транспортного движения, saniруются методом нанесения полимерного рукава на внутреннюю поверхность труб (полимерный рукав «Ренотекс»). Таким же методом (полимерным рукавом «Ренотекс») проектом предусмотрено санирование существующей бытовой канализации (участок между существующими колодцами №№4-162, от Светлановского пр. до проспекта Науки).

Колодцы на сети проектируются из сборного железобетона, круглые диаметром 1000мм, 1500мм по ГОСТ 8020-2016 с футеровкой полиэтиленовыми листами по ТУ 5855-001-23107031-2013 ПБК Эковелл.

Для сети канализации используются трубы ПП «Икапласт» SN10 диаметром 225/200 мм, 315/275 мм по ТУ 22.21.21-010-50049230-2020, трубы ПП «Икапласт» SN16 диаметром 450/400, 926/800 мм и 1145/1000 по ТУ 22.21.21-014-50049230-2018.

Проектом предусматривается реконструкция участков сущ. канализационной сети методом санации полимерным рукавом «Ренотекс». После завершения процесса санации

существующие смотровые колодцы, а также дождеприемные колодцы подлежат футеровке полимерным анкерным листом «ЭКОВЕЛЛ» по ТУ 22.21.4-002-23107031-2017. Пространство между листом и бетонной стенкой существующего колодца заполняется раствором «Ремстрим ЦИН П».

Прокладка труб магистральных участков сети канализации предусматривается открытым способом с укладкой труб в траншеях. Укладка труб в траншеях производится на искусственное основание: Песок среднезернистый, толщиной слоя 10 см; щебень фр. 5-15 мм, толщиной слоя 20 см.

Прокладка дождеприемных присоединений предусматривается открытым способом с укладкой труб на искусственное основание: песок среднезернистый $h=0,2$ м.

При обратной засыпке трубопровода траншея (котлован) заполняется песком среднезернистым до положения на 0,5м выше шельги трубы, затем вручную осуществляется трамбовка по длине труб, исключая деформацию и повреждения; предусматривается уплотнение грунта пазух траншеи (котлована). Окончательная обратная засыпка выполняется песком среднезернистым до низа дорожной конструкции, с последующим уплотнением.

Для крепления стенок траншей и котлованов используются специальные крепления, исключающие оползания грунта во время производства работ.

Железобетонные трубы и колодцы, подлежащие разборке и попавшие в траншею, разбираются без дополнительных земляных работ с отвозкой лома на свалку, люки и чугунные трубы - в металлолом.

Существующие колодцы на упраздняемой сети, не попавшие в траншею, разбираются с дополнительными земляными работами на глубину не менее 1,0м, котлованы от разобранных колодцев засыпаются песком. Трубы, не попавшие в траншею, замываются песком и глушатся.

В разделе представлена технология проведения работ, включая подготовительный и основной периоды (см. Раздел 5. Проект организации строительства, Часть 1. Проект организации строительства, шифр ПИР-337-21-ПОС, в составе «Корректировка проектной документации по объекту: «Реконструкция канализационной сети по адресу: Тихорецкий пр. от пр. Науки до пр. Луначарского», разработанным ООО «РОСЭКО-СТРОЙПРОЕКТ» в 2022 г. шифр ПИР-337-21).

В разделе представлена ведомость потребности в основных строительных машинах, механизмах и оборудовании с техническими характеристиками основных машин и механизмов. Потребность в основных машинах и механизмах определена расчетом, исходя из принятых методов производства работ, физических объемов, подлежащих выполнению,

норм выработки указанных машин с учетом минимизации расчетных динамических (вибрационных) нагрузок от работы машин.

Глава 4. Оценка воздействия проводимых работ на объекты культурного наследия, расположенные в зоне влияния.

В разделе представлен ситуационный план с обозначением объектов культурного наследия, расположенных в зоне возможного влияния проводимых работ. В соответствии с ситуационным планом зона производства работ (зона возможного влияния проводимых работ) расположена в непосредственной близости от объекта культурного наследия регионального значения «Лесная молочная ферма Ю.Ю. Бенуа (комплекс с хозяйственными постройками, парком с прудами в границах пр. Науки, Светлановского пр., ул. Веденева и Тихорецкого пр.)», расположенного по адресу: г. Санкт-Петербург, Тихорецкий пр., д. 17, литеры А, Г (Тихорецкий пр., 9а, в г - в соответствии с НПА).

Раздел оценки воздействия планируемых работ на объект культурного наследия, расположенный в зоне влияния проводимых работ, содержит фотофиксацию участка проведения работ, дающая полное представление о современной ситуации на рассматриваемой территории.

Раздел оценки воздействия проводимых работ на объекты культурного наследия, расположенные в зоне влияния, содержит также результаты технического обследования объекта культурного наследия.

По результатам обследования состояние объекта культурного наследия регионального значения «Лесная молочная ферма Ю.Ю. Бенуа (комплекс с хозяйственными постройками, парком с прудами в границах пр. Науки, Светлановского пр., ул. Веденева и Тихорецкого пр.)», расположенный по адресу: г. Санкт-Петербург, Тихорецкий пр., д. 17, литеры А, Г (Тихорецкий пр., 9а, в г - в соответствии с НПА), оценивается как удовлетворительное.

В целях обеспечения сохранности объекта культурного наследия и уменьшения влияния на объект культурного наследия земляных и строительных работ при реализации проекта «Корректировка проектной документации по объекту: «Реконструкция канализационной сети по адресу: Тихорецкий пр. от пр. Науки до пр. Луначарского»» проектом мероприятий рекомендуется:

- 1) Организовать производство строительно-монтажных работ с применением щадящих технологических режимов;
- 2) Организовать штатный динамический мониторинг за техническим состоянием объектов культурного наследия и геотехнический мониторинг во время производства строительно-монтажных работ и после окончания строительства. В процессе мониторинга

должен осуществляться контроль возникновения и развития вертикальных либо горизонтальных смещений стен, позволяющий зафиксировать момент нарушения целостности (появление или раскрытие трещин). Кроме того, должен осуществляться контроль параметров колебаний грунтов и конструкций (динамический мониторинг).

В документации присутствует описание особенностей проведения работ в условиях непосредственной близости от объектов культурного наследия, указаны площадки для складирования материалов и оборудования.

Строительная площадка в соответствии с СП 48.13330.2011 ограждается сплошным инвентарным временным ограждением по всему периметру площадки.

Складирование щебня, песка и грунта осуществляется во временных отвалах в границах полосы отвода.

Складирование строительных материалов в непосредственной близости от объекта культурного наследия не допускается.

Трасса ливневой канализации на отдельных участках примыкает к границам территории объекта культурного наследия регионального значения «Лесная молочная ферма Ю.Ю. Бенуа (комплекс с хозяйственными постройками, парком с прудами в границах пр. Науки, Светлановского пр., ул. Веденеева и Тихорецкого пр.)» и на одном участке на Светлановском пр. заходит на 2 м в границы территории объекта культурного наследия.

Трасса бытовой канализации проходит на Тихорецком пр. примерно на расстоянии 16 м от границ территории объекта культурного наследия регионального значения «Лесная молочная ферма Ю.Ю. Бенуа (комплекс с хозяйственными постройками, парком с прудами в границах пр. Науки, Светлановского пр., ул. Веденеева и Тихорецкого пр.)».

Минимальное расстояние от зоны производства работ до зданий объекта культурного наследия регионального значения «Лесная молочная ферма Ю.Ю. Бенуа (комплекс с хозяйственными постройками, парком с прудами в границах пр. Науки, Светлановского пр., ул. Веденеева и Тихорецкого пр.)» примерно 89 м.

Открытие котлованов и траншей в непосредственной близости от парка не предусматривается. Реконструкция канализационной сети будет производиться санацией (закрытым способом).

Дополнительные специальные мероприятия по защите объектов культурного наследия и противоаварийным работам не требуются.

Проектные решения по организации производства строительно-монтажных работ включают расчетные данные о границе опасной и рабочей зон при перемещении груза кранами, целиком расположенной в границах строительной площадки.

Опасная и рабочие зоны монтажа не затрагивает территорию объекта культурного наследия, исключая возможность переноса строительных материалов над объектом культурного наследия.

Часть участка проектирования попадает в границы территории объекта культурного наследия, кадастровый номер 78:10:0521602:1022.

Трасса ливневой канализации на отдельных участках примыкает к границам территории объекта культурного наследия регионального значения «Лесная молочная ферма Ю.Ю. Бенуа (комплекс с хозяйственными постройками, парком с прудами в границах пр. Науки, Светлановского пр., ул. Веденеева и Тихорецкого пр.)» и на одном участке на Светлановском пр. заходит на 2 м в границы территории объекта культурного наследия.

В границах территории объекта культурного наследия предусмотрена реконструкция ливневой канализационной сети в границах старой трассы закрытым способом – методом санации.

Планируемые работы направлены на поддержание объекта культурного наследия в эксплуатационном состоянии..

Таким образом, реализация решений, предусмотренных проектом, не нарушит режима использования территории объекта культурного наследия.

Трасса бытовой канализации проходит на Тихорецком пр. примерно на расстоянии 16 м от границ территории объекта культурного наследия регионального значения «Лесная молочная ферма Ю.Ю. Бенуа (комплекс с хозяйственными постройками, парком с прудами в границах пр. Науки, Светлановского пр., ул. Веденеева и Тихорецкого пр.)».

Минимальное расстояние от зоны производства работ до зданий объекта культурного наследия регионального значения «Лесная молочная ферма Ю.Ю. Бенуа (комплекс с хозяйственными постройками, парком с прудами в границах пр. Науки, Светлановского пр., ул. Веденеева и Тихорецкого пр.)» примерно 89 м.

Таким образом, реконструкция канализационной сети, не окажет прямого воздействия на объекты культурного наследия.

Участок проектирования, кадастровый номер 78:10:0521602:1022, 78:36:0005364:25, 78:36:0005364:7, 78:36:0000000:5105, 78:36:0005364:4, 78:10:0521501:1004, в соответствии с законом Санкт-Петербурга от 24 декабря 2008 года № 820-7 расположен в границах единой охранной зоны объектов культурного наследия, расположенных за пределами исторически сложившихся центральных районов Санкт - Петербурга - участка зоны ОЗ-2(10)03.

Согласно письму КГИОП №01-52-28852/21 от 01.12.2021 работы по Объекту не противоречат требованиям режимов зон охраны в ОЗ-2(10)03.

Таким образом, реализация решений, предусмотренных проектом: «Корректировка проектной документации по объекту: «Реконструкция канализационной сети по адресу: Тихорецкий пр. от пр. Науки до пр. Луначарского» не нарушит предмет охраны объекта культурного наследия, режима использования территории объекта культурного наследия, режима в границах единой охранной зоны объектов культурного наследия, расположенных за пределами исторически сложившихся центральных районов Санкт - Петербурга - участка зоны ОЗ-2(10)03 согласно закону Санкт-Петербурга от 19.01.2009 № 820-7 «О границах объединенных зон охраны объектов культурного наследия, расположенных на территории Санкт-Петербурга, режимах использования земель и требованиях к градостроительным регламентам в границах указанных зон».

Реализация решений, предусмотренных проектом: «Корректировка проектной документации по объекту: «Реконструкция канализационной сети по адресу: Тихорецкий пр. от пр. Науки до пр. Луначарского», разработанным ООО «РОСЭКО-СТРОЙПРОЕКТ» в 2022 г., шифр ПИР-337-21, соответствует требованиям законодательства в области государственной охраны объектов культурного наследия.

Таким образом, предполагаемые работы по реконструкции канализационной сети не окажут косвенного воздействия на объект культурного наследия.

Так как в процессе строительства, и, в частности, устройства оснований и фундаментов, возникает большое число дополнительных факторов, трудно поддающихся учету, проектом предусмотрена необходимость, во избежание развития неблагоприятных тенденций при производстве работ, проводить геотехнический и динамический мониторинг, а также организовать производство строительно-монтажных работ по проекту: ««Корректировка проектной документации по объекту: «Реконструкция канализационной сети по адресу: Тихорецкий пр. от пр. Науки до пр. Луначарского»» с применением щадящих технологических режимов.

Глава 5. Мероприятия по обеспечению сохранности объекта культурного наследия.

В рассматриваемой документации на основании оценки воздействия проводимых работ на объект культурного наследия были разработаны мероприятия по обеспечению сохранности объекта культурного наследия.

Мероприятия по обеспечению сохранности объекта культурного наследия включают проектные решения по организации строительной площадки и движения автотранспорта (строительной техники).

Доставка строительных грузов на стройплощадку согласно проекту, осуществляется автотранспортом по дорогам общего пользования без проезда по территории объекта культурного наследия.

В непосредственной близости менее 3-х метров к зданию - объекту культурного наследия: проезд или стоянку любой техники; складирование любых материалов, предметов и грузов, а также размещение оборудования; устройство и установку мест отдыха, бытовок, временных жилых или складских построек запрещается.

В случае угрозы нарушения целостности и сохранности объекта культурного наследия минимальное расстояние от границ объекта культурного наследия для движения транспортных средств может быть изменено в сторону увеличения.

Зоны разгрузки необходимых строительных конструкций, материалов и оборудования устраиваются на значительном удалении от объекта культурного наследия.

Разделом предусмотрено ограждение существующих деревьев в зоне строительной площадки и на путях движения автотранспорта. Ограждения сохраняемых деревьев выполняются из инвентарных щитов высотой 2,0 м, выполненных из досок толщиной 25 мм. Щиты располагаются на расстоянии не менее 0,5 м от ствола дерева и крепятся кольями Ø 6...8 см, забитыми в землю на 0,5...0,8 м. Для сохранения корневой системы от различных повреждений вокруг ствола дерева на расстояние до 1,5 м устраивается настил из досок толщиной 50 мм.

Для сбора строительных отходов предусмотрена установка металлических контейнеров. Контейнеры регулярно вывозятся с территории строительной площадки автотранспортом на полигон ТБО. Вывоз строительного мусора и разработанного грунта после кратковременного складирования предусматривается на полигон ТБО.

В рамках решений по организации строительной площадки разработаны необходимые противопожарные мероприятия.

Раздел мероприятий по обеспечению сохранности объекта культурного наследия включает также мероприятия по организации производства демонтажных и строительномонтажных работ с применением щадящих технологических режимов.

Организации производства демонтажных и строительномонтажных работ включает решения по минимизации расчетных динамических (вибрационных) нагрузок от строительных машин и механизмов, предполагаемых к использованию в процессе производства работ.

Согласно проекту, в процессе производства работ планируется использовать строительные машины и механизмы с минимальным уровнем динамических и вибрационных воздействий, применяя щадящие технологические режимы,

минимизирующие динамические воздействия на грунт и обеспечивающие сохранность структуры грунтов основания и конструкций соседней застройки.

В целях снижения техногенного воздействия предусмотрено использование парка строительных машин и механизмов, имеющих минимально возможное удельное давление ходовой части на подстилающие грунты.

Проектом также предусмотрен дополнительный инструктаж машинистов кранов о необходимости строгого соблюдения границ опасных зон обслуживания кранов.

В соответствии с требованиями СП 246.1325800.2016 «Положения об авторском надзоре за строительством предприятий, зданий и сооружений» организовать проведение периодических инструктажей для персонала на основании плана-графика, с разъяснением научной ценности и культурно-исторической значимости объекта культурного наследия.

В перечне мероприятий по обеспечению сохранности объекта культурного наследия при производстве работ и эксплуатации объекта нового строительства включен раздел мероприятий по динамическому мониторингу за техническим состоянием конструкций объектов культурного наследия и по геотехническому мониторингу во время производства демонтажных и строительно-монтажных работ и после окончания строительства, направленных на оперативное определение возможных негативных воздействий и на их устранение.

Все мероприятия, а также объем и продолжительность проводимого мониторинга на площадках строительства и в зонах их влияния, разработаны на основе ГОСТ 56198-2014 «Мониторинг технического состояния объектов культурного наследия. Недвижимые памятники».

В проекте указаны критерии приостановки работ. К основным критериям изменения технического состояния объектов культурного наследия при достижении которых требуется остановка демонтажных строительно-монтажных работ относятся: повреждение предмета охраны, отсутствие защитных ограждений деревьев/защитные ограждения ненадлежащего качества, изменение вертикальных отметок, в том числе провалы и понижения грунта, ведение земляных работ вблизи деревьев (корневая система минимально по диаметру кроны), гибель растений, появление признаков угнетения и заболеваний зеленых насаждений, в том числе изменения пигментации листовых пластин и усыхание ветвей в кронах вблизи зоны производства работ, изменение признаков вертикального антигеотропизма деревьев (фиксация признаков отклонения стволов деревьев от вертикали, в том числе сопровождающиеся вывалом кома).

К основным критериям изменения технического состояния объектов культурного наследия, при достижении которых требуется остановка строительно-монтажных работ

относятся: появление новых трещин на конструкциях объекта культурного наследия; раскрытие старых трещин, которое фиксируется по техническому состоянию маячков, установленных до начала производства работ; достижение предельно допустимых осадок (предельных дополнительных деформаций основания фундаментов) объекта культурного наследия – 10 мм (для категории технического состояния II - работоспособного в соответствии с Приложением А Таблица А1. и Приложением Ж. Таблица Ж1. ГОСТ 56198-2014. Мониторинг технического состояния объектов культурного наследия. Недвижимые памятники.).

В случае наличия одного из указанных критериев безопасного ведения работ документацией предусматривается немедленная приостановка работ на объекте, механизм которой включает следующие мероприятия: уведомление производителя работ и проектировщика о возникновении негативных технологических воздействий; оперативное предложение мероприятий по устранению негативных воздействий, согласованное с проектной организацией; информирование государственных контрольных органов (Комитет по государственному контролю, использованию и охране памятников истории и культуры, Служба государственного строительного надзора и экспертизы Санкт-Петербурга и др.) о возникновении опасных тенденций, которые могут привести к превышению допустимого критерия по дополнительным деформациям существующих зданий (сооружений).

В соответствии с п.4.16 ГОСТ Р 56198-2014 срочный режим мониторинга начинается за три месяца до начала производства работ и продолжается в течение всего периода влияния указанных воздействий и в течение двух лет после окончания влияния указанных воздействий.

11. Перечень документов и материалов, собранных и полученных при проведении экспертизы, а также использованной для нее специальной, технической и справочной литературы.

11.1. Перечень документов и материалов, собранных и полученных при проведении экспертизы.

- решение Малого Совета Санкт-Петербургского горсовета № 327 от 07.09.1993 (Приложение №1 Копия решения органа государственной власти о включении объекта культурного наследия в реестр)
- выписка от 12.08.2022г. № КУВИ-001/2022-137300393 из Единого государственного реестра недвижимости об объекте недвижимости – земельном участке, по адресу: г. Санкт-Петербург, сад Бенуа, участок 3, (между Тихорецким пр., Светлановским пр., ул. Веденева

и пр. Науки; ЗНОП № 4140), кадастровый номер: 78:10:0521602:1022 (Приложение №7. Сведения об объекте культурного наследия и о земельных участках в границах его территории, внесенных в государственный кадастр недвижимости);

- выписка от 12.08.2022г. № КУВИ-001/2022-137312558 из Единого государственного реестра недвижимости об объекте недвижимости – земельном участке, по адресу: г. Санкт-Петербург, Тихорецкий проспект, дом 20, литера Д, кадастровый номер: 78:36:0005364:25 (Приложение №6. Правоустанавливающие документы: выписки из Единого государственного реестра на здания и на земельный участок);

- выписка от 11.08.2022г. № КУВИ-001/2022-137353799 из Единого государственного реестра недвижимости об объекте недвижимости – земельном участке, по адресу: г. Санкт-Петербург, Тихорецкий проспект, дом 26, литера А, кадастровый номер: 78:36:0005364:7 (Приложение №6. Правоустанавливающие документы: выписки из Единого государственного реестра на здания и на земельный участок);

- выписка от 12.08.2022г. № КУВИ-001/2022-137314059 из Единого государственного реестра недвижимости об объекте недвижимости – земельном участке, по адресу: г. Санкт-Петербург, внутригородское муниципальное образование Санкт-Петербурга, муниципальный округ Сосновское, парк Сосновка, участок 1, (местоположение: Российская Федерация, Санкт-Петербург, внутригородское муниципальное образование Санкт-Петербурга муниципальный округ, Сосновское, парк Сосновка, участок 1 (парк Сосновка между Северным пр., Тихорецким пр., Светлановским пр., пр. Тореза и ул. Витковского; ЗНОП № 3001)), кадастровый номер: 78:36:0000000:5105 (Приложение №6. Правоустанавливающие документы: выписки из Единого государственного реестра на здания и на земельный участок);

- выписка от 12.08.2022г. № КУВИ-001/2022-137300356 из Единого государственного реестра недвижимости об объекте недвижимости – земельном участке, по адресу: г. Санкт-Петербург, Тихорецкий проспект, дом 22/13, литера А, кадастровый номер: 78:36:0005364:4 (Приложение №6. Правоустанавливающие документы: выписки из Единого государственного реестра на здания и на земельный участок);

выписка от 15.08.2022г. № КУВИ-001/2022-139577347 из Единого государственного реестра недвижимости об объекте недвижимости – земельном участке, по адресу: г. Санкт-Петербург, Тихорецкий проспект, участок 2, (у дома 21, литера А по Тихорецкому проспекту), кадастровый номер: 78:10:0521501:1004 (Приложение №6. Правоустанавливающие документы: выписки из Единого государственного реестра на здания и на земельный участок)

11.2. Использованная для экспертизы специальная, техническая, справочная и иная литература.

- 1) Архитекторы-строители Санкт-Петербурга середины XIX - начала XX века. Справочник. / А.М. Гинзбург, Б.М. Кириков / Под общ. ред. Б.М. Кирикова. - СПб.: Пилигрим. 1996 г.
- 2) Лисовский, В.Г. Архитектура Петербурга. Три века истории / В.Г. Лисовский. - СПб.: Славия, 2004. - 416 с.
- 3) Пилявский, В.И. Архитектура Ленинграда / В.И.Пилявский. - М., Л.: Гос. изд. лит. по стр-ву и арх-ре, 1953. – 339 с.: ил.
- 4) Пунин, А.Л. Архитектура Петербурга середины и второй половины XIX века. Т.II. СПб.: Крига. 2014

Нормативная документация:

ГОСТ Р 55567-2013. Порядок организации и ведения инженерно-технических исследований на объектах культурного наследия. Памятники истории и культуры. Общие требования;

ГОСТ Р 56198-2014. Мониторинг технического состояния объектов культурного наследия. Недвижимые памятники.

ГОСТ Р 55945-2014 Общие требования к инженерно-геологическим изысканиям и исследованиям для сохранения объектов культурного наследия

12. Обоснования вывода экспертизы.

По результатам проведенных исследований и анализа раздела документации, обосновывающего меры по обеспечению сохранности объекта культурного наследия регионального значения «Лесная молочная ферма Ю.Ю. Бенуа (комплекс с хозяйственными постройками, парком с прудами в границах пр. Науки, Светлановского пр., ул. Веденеева и Тихорецкого пр.)», расположенного по адресу: г. Санкт-Петербург, Тихорецкий пр., д. 17, литеры А, Г (Тихорецкий пр., 9а, в г - в соответствии с НПА), при проведении земляных и строительных работ на земельном участке, непосредственно связанном с земельным участком в границах территории объекта культурного наследия, - «Раздел 10. Иная документация в случаях, предусмотренных федеральными законами. Том 10.1. Часть 1. Мероприятия по обеспечению сохранности объекта культурного наследия», шифр ПИР-337-21–МОСОКН, разработанным ООО «РОСЭКО-СТРОЙПРОЕКТ» в 2022 г., было установлено следующее:

- 1) Границы опасной зоны при перемещении груза краном, расположены вне границ территории объектов культурного наследия; складирование материалов на территории и проезд по территории объекта культурного наследия проектом не предусмотрены;
- 2) По результатам проведенной в разделе оценки воздействия проводимых работ на объекты культурного наследия, попадающих в зону влияния проведение работ по реконструкции канализационной сети не окажет прямого воздействия на объекты культурного наследия;
- 3) Реализация решений, предусмотренных проектом: «Корректировка проектной документации по объекту: «Реконструкция канализационной сети по адресу: Тихорецкий пр. от пр. Науки до пр. Луначарского»» не нарушит предмет охраны объекта культурного наследия, режима использования территории объекта культурного наследия, режима в границах единой охранной зоны объектов культурного наследия, расположенных за пределами исторически сложившихся центральных районов Санкт - Петербурга - участка зоны ОЗ-2(10)03 согласно закону Санкт-Петербурга от 19.01.2009 № 820-7 «О границах объединенных зон охраны объектов культурного наследия, расположенных на территории Санкт-Петербурга, режимах использования земель и требованиях к градостроительным регламентам в границах указанных зон»;
- 4) Для обеспечения физической сохранности объекта культурного наследия в рассматриваемой документации на основании оценки воздействия проводимых работ на объект культурного наследия были разработаны мероприятия по обеспечению сохранности объекта культурного наследия, включающие решения по организации строительной площадки, движению автотранспорта и строительной техники, исключая нанесение вреда расположенным на сопряженных территории объекта культурного наследия (ограждение территории строительной площадки, проезд строительной автотранспорта и строительной техники вне границ объекта культурного наследия), решения по организации производства демонтажных и строительно-монтажных работ с применением щадящих технологических режимов (использование строительных машины и механизмов с минимальным уровнем динамических и вибрационных воздействий, установка границ опасных и рабочих зон вне границ территории объекта культурного наследия), мероприятия по минимизации расчетных динамических (вибрационных) нагрузок от строительных машин и механизмов, предполагаемых к использованию в процессе производства работ, решения по динамическому мониторингу за техническим состоянием конструкций объекта культурного наследия и по геотехническому мониторингу во время производства строительно-монтажных работ и после окончания строительства,

направленные на оперативное определение возможных негативных воздействий и на их устранение;

5) При соблюдении разработанных в документации мер, направленных на недопущение случайного или умышленного повреждения и уничтожения объекта культурного наследия, расположенного на участке, непосредственно связанным с участком строительства, при проведении земляных и строительных работ, предусмотренных проектом «Корректировка проектной документации по объекту: «Реконструкция канализационной сети по адресу: Тихорецкий пр. от пр. Науки до пр. Луначарского», шифр ПИР-337-21, разработанным ООО «РОСЭКО-СТРОЙПРОЕКТ» в 2022 г., сохранность объекта культурного наследия обеспечивается.

13. Вывод экспертизы:

По результатам рассмотрения раздела документации, обосновывающего меры по обеспечению сохранности объекта культурного наследия регионального значения «Лесная молочная ферма Ю.Ю. Бенуа (комплекс с хозяйственными постройками, парком с прудами в границах пр. Науки, Светлановского пр., ул. Веденеева и Тихорецкого пр.)», расположенного по адресу: г. Санкт-Петербург, Тихорецкий пр., д. 17, литеры А, Г (Тихорецкий пр., 9а, в г - в соответствии с НПА), при проведении земляных, строительных, мелиоративных, хозяйственных работ, указанных в статье 30 настоящего Федерального закона работ по использованию лесов и иных работ, в границах территории объекта культурного наследия либо на земельном участке, непосредственно связанном с земельным участком в границах территории объекта культурного наследия, предусмотренных проектом: «Корректировка проектной документации по объекту: «Реконструкция канализационной сети по адресу: Тихорецкий пр. от пр. Науки до пр. Луначарского», шифр ПИР-337-21, разработанным ООО «РОСЭКО-СТРОЙПРОЕКТ» в 2022 г., - «Раздел 10. Иная документация в случаях, предусмотренных федеральными законами. Том 10.1. Часть 1. Мероприятия по обеспечению сохранности объекта культурного наследия», шифр ПИР-337-21–МОСОКН, разработанным ООО «РОСЭКО-СТРОЙПРОЕКТ» в 2022 г., аттестованным экспертом сделан вывод о возможности **(положительное заключение)** обеспечения сохранности объекта культурного наследия регионального значения «Лесная молочная ферма Ю.Ю. Бенуа (комплекс с хозяйственными постройками, парком с прудами в границах пр. Науки, Светлановского пр., ул. Веденеева и Тихорецкого пр.)», расположенного по адресу: г. Санкт-Петербург, Тихорецкий пр., д. 17, литеры А, Г (Тихорецкий пр., 9а, в г - в соответствии с НПА), при проведении земляных, строительных,

мелиоративных и (или) хозяйственных работ, предусмотренных статьей 25 Лесного кодекса Российской Федерации работ по использованию лесов и иных работ.³

14. Перечень приложений к заключению экспертизы:

- 1) Приложение №1. Копия решения органа государственной власти о включении объекта культурного наследия в реестр. Копия решения органа государственной власти о включении в перечень выявленных объектов культурного наследия
- 2) Приложение №2. Копия решения органа государственной власти об определении предмета охраны объекта культурного наследия
- 3) Приложение №3. Копия решения органа государственной власти об утверждении границ территории объекта культурного наследия
- 4) Приложение №4. Копия охранного обязательства собственника объекта культурного наследия
- 5) Приложение №5. Материалы фотофиксации
- 6) Приложение №6. Правоустанавливающие документы: выписки из Единого государственного реестра на здания и на земельный участок
- 7) Приложение №7. Сведения об объекте культурного наследия и о земельных участках в границах его территории, внесенных в государственный кадастр недвижимости
- 8) Приложение №8 Копия договора на проведение экспертизы
- 9) Приложение №9. Иная документация

15. Дата оформления заключения экспертизы.

14.10.2022 Аттестованный эксперт : подписано цифровой подписью Я.В. Губин

³ В соответствии с положением о государственной историко-культурной экспертизе, утвержденным Постановлением Правительства Российской Федерации от 15.07.2009 №569

Приложение №1

к Акту по результатам проведения государственной историко-культурной экспертизы раздела документации, обосновывающей меры по обеспечению сохранности объекта культурного наследия регионального значения «Лесная молочная ферма Ю.Ю. Бенуа (комплекс с хозяйственными постройками, парком с прудами в границах пр. Науки, Светлановского пр., ул. Веденеева и Тихорецкого пр.)», расположенного по адресу: г. Санкт-Петербург, Тихорецкий пр., д. 17, литеры А, Г (Тихорецкий пр., 9а, в г - в соответствии с НПА), при проведении земляных и строительных работ на земельном участке, непосредственно связанном с земельным участком в границах территории объекта культурного наследия, - «Раздел 10. Иная документация в случаях, предусмотренных федеральными законами. Том 10. Книга 1. Мероприятия по обеспечению сохранности объектов культурного наследия», шифр ПИР-337-21-ОСОКН, разработанным ООО «РОСЭКО-СТРОЙПРОЕКТ» в 2022 г., в целях обеспечения сохранности объектов культурного наследия, включенных в реестр, выявленных объектов культурного наследия либо объектов, обладающих признаками объекта культурного наследия, при проведении земляных, строительных, мелиоративных, хозяйственных работ, указанных в статье 30 настоящего Федерального закона работ по использованию лесов и иных работ

Копия решения органа государственной власти о включении объекта культурного наследия в реестр

О. В. Таратина



28.9.93

САНКТ-ПЕТЕРБУРГСКИЙ ГОРОДСКОЙ СОВЕТ НАРОДНЫХ ДЕПУТАТОВ

МАЛЫЙ СОВЕТ

РЕШЕНИЕ

от 07.09.93 № 327

Об объявлении памятниками истории и культуры объектов градостроительства и архитектуры Санкт-Петербурга

В соответствии с пунктом 15 статьи 45 Закона Российской Федерации "О краевом, областном Совете народных депутатов и краевой, областной администрации" малый Совет Санкт-Петербургского городского Совета народных депутатов РЕШИЛ:

1. Объявить охраняемыми памятниками истории и культуры объекты градостроительства и архитектуры согласно приложению и включить их в Государственный список недвижимых памятников градостроительства и архитектуры Санкт-Петербурга местного значения.

2. Направить настоящее решение в Министерство культуры Российской Федерации для включения объектов градостроительства и архитектуры Санкт-Петербурга в сводный перечень памятников истории и культуры Российской Федерации.

3. До окончания сроков действия договоров аренды помещений, расположенных в зданиях, объявленных настоящим решением охраняемыми памятниками истории и культуры, сохранить действующий порядок исчисления уровня арендной платы, учета и расходования средств, получаемых от аренды указанных помещений.

4. Контроль за исполнением решения возложить на председателя постоянной комиссии по культуре и культурно-историческому наследию.

Председатель Совета



А.Н.Беляев

Приложение
к решению малого Совета
Петербургского горсовета
от 07.09.93 N 327

ГОСУДАРСТВЕННЫЙ СПИСОК
недвижимых памятников градостроительства
и архитектуры Санкт-Петербурга
местного значения

N п/п	Наименование памятника, дата сооружения, автор	Местонахождение памятника
1	2	3

ВАСИЛЕОСТРОВСКИЙ РАЙОН

- | | | |
|------|---|----------------------------------|
| 1. | Доходный дом М.А.Соловейчика с флигелем.
1-я пол. XIX в.;
1833 г. - перестройка, арх. А.И. Жюффрио;
1907 г. - арх. Б.И. Гиршович. | Большой пр., 3
Репина ул., 16 |
| 2. | Дом купца А.Ф. Юнкера.
1854 г., арх. Р.А. Гедике;
1893-1898 гг. - флигель и службы,
арх. Э.Ф. Крюгер, В.Ф. Габерцеттль. | Большой пр., 10 |
| 3. | Доходный дом Н.П. Демидова.
1910 г., гр. инж. В.А. Косяков,
худ.-арх. Г.А. Косяков;
1879 г. - 2 флигеля, арх. И.А. Шим. | Большой пр., 50 |
| 4. | Дворец культуры им. С.М. Кирова с территорией.
1930-1937 гг., арх. Н.А. Троцкий,
С.Н. Казак;
планировка площади - арх. Н.А. Троцкий. | Большой пр., 83 |
| 5. | Церковь Богоматери Милующей.
1889-1898 гг., гр. инж. В.А. Косяков,
Д.К. Пруссак. | Большой пр., 100 |
| 6. | Церковь Смоленской Богоматери на Смоленском православном кладбище с комплексом зданий: | |
| 6.1. | Церковь Смоленской Богоматери.
1785-1790 гг., арх. А.А. Иванов;
1-я треть XIX в. - перестройка. | Камская ул., 24 |
| 6.2. | Святые ворота с примыкающими флигелями. | |

1	2	3
6.3.	Дом Смоленскокладбищенской церкви. Кон. XVIII - XIX вв.; 1883 г. - пристройка, арх. К.Н. Вербицкий.	Камская ул., 16
6.4.	Дом Смоленскокладбищенской церкви. Кон. XVIII - XIX вв.; 1900 г. - пристройка, арх. В.А. Демьяновский.	Камская ул., 18
6.5.	Дом Смоленскокладбищенской церкви. 1883 г., арх. К.Н. Вербицкий.	Камская ул., 20
6.6.	Дом Смоленскокладбищенской церкви. Кон. XVIII - XIX вв.; 1883 г. - флигель, арх. К.Н. Вербицкий.	Камская ул., 22
7.	Особняк, фабрика и богадельня "Торгового дома Брусницких" (комплекс зданий с территорией, оградой). 1-я пол. XIX в.; 1884-1885 гг. - особняк с зимним садом, арх. А.И. Ковшаров; 1871 г. - фабрика и 4 флигеля, арх. А.Р. Гешвенд; 1895-1896 гг. - богадельня, арх. П.Ю. Сюзор.	Кожевенная линия, 27, 28-30 Косая линия, 156
8.	Подворье Киево-Печерской лавры с церковью Успения Богородицы (комплекс с территорией). 1895-1900 гг., гр. инж. В.А. Косяков при участии гр. инж. Б.К. Правдзика:	Лейтенанта Шмидта наб., 27 15-я линия, 2
8.1.	Церковь Успения Богородицы.	
8.2.	Митрополичий покой.	
8.3.	Братский корпус.	
8.4.	Дом причта.	
8.5.	Конюшни.	
8.6.	Сад.	
8.7.	Ограда.	
9.	Дом ф.Ф. Утеман. 1-я пол. XIX в.; 1886 г. - перестройка дома, службы, арх. Р.А. Гедике; 1857 г. - флигель, арх. К.И. Реймерс.	Лейтенанта Шмидта наб., 31
10.	Дом академика М.П. Боткина. Нач. XVIII в.; 1883 г. - перестройка, арх. А.К. Бруни.	Лейтенанта Шмидта наб., 41 18-я линия, 1
11.	Собственный дом архитектора Л.Н. Бенуа. 1897 г., арх. Л.Н. Бенуа; 1897 г. - службы; 1914 г. - надстройка, худ.-арх. А. Гунст.	3-я линия, 20

1	2	3
5.14.	Парк. Планировка фирмы "А.Э.Регель и Л.К. Кессельринг", садовник Э.Л.Вольф.	
6.	Пожарное депо. 1890-е гг., автор не установлен.	Свердловская наб., 20
7.	Лесная молочная ферма Ю.Ю.Бенуа (комплекс с хозяйственными постройками, парком с прудами в границах пр.Науки, Светлановского пр., ул.Веденеева и Тихорешского пр.). 1890-е гг., арх.Ю.Ю.Бенуа; нач.ХХ в., арх.А.И.Владовский:	Тихорешский пр., 9а, в, г
7.1.	Дача Ю.Ю.Бенуа.	
7.2.	Служебный дом.	
7.3.	Коровник.	

КОЛПИНСКИЙ РАЙОН

1.	Часовня Владимирской Богоматери на холерном кладбище. 1880-е гг., арх.М.А.Шурупов.	пос.Усть-Ижора
----	---	----------------

КРАСНОГВАРДЕЙСКИЙ РАЙОН

1.	Охтинская съезжая часть:	Большеохтинский пр., 3 Конторская ул., 1
1.1.	Здание бывшей богадельни Охтинского пригородного общества. 1861 г., арх.Меркулов.	
1.2.	Экипажные сараи. Кон.1880-х - нач.1890-х гг.	
1.3.	Флигель. Нач.ХХ в.	
1.4.	Пожарная каланча. Нач.ХХ в. (после 1906 г.)	
2.	Дом бесплатных квартир Елисеевых (2, 3 и 4-этажные корпуса, часовня с территорией и оградой). 1899-1990 гг., арх.В.А.Демяновский.	Металлистов пр., 3
3.	Церковь чудотворца Николая Мирликийского на Большеохтинском кладбище. 1812-1814 гг., арх.И.И.Шарлемань (?) 1912 г. - придел.	Металлистов пр., 5

1	2	3
КУБЫШКОВСКИЙ РАЙОН		
1.	Торговый дом Гвардейского экономического общества (4 лицевых дома с флигелями). 1908-1909 гг., 1912 г., арх.Э.Ф.Виррих, гр.инж.И.Л.Балбашевский.	Большая Коношенная ул., 21-23 Вольнский пер., 1-3 Мойки р.наб., 36
2.	Французская реформатская церковь. Кон.ХVIII в.; 1858 г. - перестройка с изменением фасада, арх.Ю.О.Дотель.	Большая Коношенная ул., 25
3.	Доходные дома вел.кн.Бориса и Кирилла Владимировичей. Нач.ХIХ в.; 1833 г.; 1894 г. - перестройка; 1898 г. - зимний сад, арх.М.В.Красовский; 1911-1913 гг. - надстройка.	Большая Коношенная ул., 27 Мойки р.наб., 40
4.	Дом французского общества страхования жизни "Урбэн". Нач.ХIХ в. - лицевой дом; 1837 г. - надстройка и постройка флигелей; 1875 г. - частичная перестройка, арх.Б.С.Ворогилов.	Большая Морская ул., 17
5.	Дом К.Г.Фаберже. 1899 г., арх.К.К.Шмидт.	Большая Морская ул., 24
6.	Дом Общества Санкт-Петербургского частного ломбарда. 1825-1826 гг., арх.П.С.Пыльнев.	Владимирский пр., 17
7.	Доходный дом барона И.В.фон Бессера. 1900-1904 гг., арх.А.Шульман (?)	Владимирский пр., 19
8.	Павловский институт с территорией, садом и оградой (границы территории в пределах ограды). 1847-1849 гг., арх.Р.А.Желязевич; 1867 г. - флигель, арх.Гейде; сад - садовый мастер Ипатов.	Восстания ул., 8
9.	Дом княгини Н.П.Голицыной (с 1838 г. - военного министра князя А.И.Чернышева). Кон. ХVII в.; 1839-1841 г.г. - перестройка, строительство 4 флигелей, служб и ограды, арх.А.А.Тон.	Малая Морская ул., 10 Гороховая ул., 10
10.	Дом страхового общества "Саламандра". Нач. ХIХ в.; 1910-1911 гг. - перестройка, гр.инж. Н.Н.Веревкин.	Гороховая ул., 6

Приложение №2

к Акту по результатам проведения государственной историко-культурной экспертизы раздела документации, обосновывающей меры по обеспечению сохранности объекта культурного наследия регионального значения «Лесная молочная ферма Ю.Ю. Бенуа (комплекс с хозяйственными постройками, парком с прудами в границах пр. Науки, Светлановского пр., ул. Веденева и Тихорецкого пр.)», расположенного по адресу: г. Санкт-Петербург, Тихорецкий пр., д. 17, литеры А, Г (Тихорецкий пр., 9а, в г - в соответствии с НПА), при проведении земляных и строительных работ на земельном участке, непосредственно связанном с земельным участком в границах территории объекта культурного наследия, - «Раздел 10. Иная документация в случаях, предусмотренных федеральными законами. Том 10. Книга 1. Мероприятия по обеспечению сохранности объектов культурного наследия», шифр ПИР-337-21-ОСОКН, разработанным ООО «РОСЭКО-СТРОЙПРОЕКТ» в 2022 г., в целях обеспечения сохранности объектов культурного наследия, включенных в реестр, выявленных объектов культурного наследия либо объектов, обладающих признаками объекта культурного наследия, при проведении земляных, строительных, мелиоративных, хозяйственных работ, указанных в статье 30 настоящего Федерального закона работ по использованию лесов и иных работ

Копия решения органа государственной власти об определении предмета охраны объекта культурного наследия



ПРАВИТЕЛЬСТВО САНКТ-ПЕТЕРБУРГА
КОМИТЕТ ПО ГОСУДАРСТВЕННОМУ КОНТРОЛЮ, ИСПОЛЬЗОВАНИЮ
И ОХРАНЕ ПАМЯТНИКОВ ИСТОРИИ И КУЛЬТУРЫ
РАСПОРЯЖЕНИЕ

окуд

25.10.2017

№ 487-р

**Об утверждении предмета охраны
объекта культурного наследия
регионального значения
«Лесная молочная ферма Ю.Ю. Бенуа
(комплекс с хозяйственными постройками,
парком с прудами в границах пр. Науки,
Светлановского пр., ул. Веденеева и
Тихорецкого пр.)»**

1. Утвердить предмет охраны объекта культурного наследия регионального значения «Лесная молочная ферма Ю.Ю. Бенуа (комплекс с хозяйственными постройками, парком с прудами в границах пр. Науки, Светлановского пр., ул. Веденеева и Тихорецкого пр.)», расположенного по адресу: Санкт-Петербург, Веденеева ул., Науки пр., Светлановский пр., Тихорецкий пр., дом 17, литеры А, Г (Тихорецкий пр., дом 9а,в,г), согласно приложению к настоящему распоряжению.

2. Начальнику отдела государственного учёта объектов культурного наследия обеспечить размещение настоящего распоряжения в электронной форме в локальной компьютерной сети КГИОП.

3. Контроль за выполнением распоряжения остается за заместителем председателя КГИОП – начальником Управления организационного обеспечения, популяризации и государственного учёта объектов культурного наследия.




Заместитель председателя КГИОП –
начальник Управления организационного
обеспечения, популяризации и
государственного учёта
объектов культурного наследия

Г.Р. Аганова




от 25.10.2017 № 487-р**Предмет охраны**

объекта культурного наследия регионального значения
 «Лесная молочная ферма Ю.Ю. Бенуа (комплекс с хозяйственными постройками, парком с прудами в границах пр. Науки, Светлановского пр., ул. Веденева и Тихорецкого пр.)»
 расположенного по адресу: Санкт-Петербург, Веденева ул., Науки пр., Светлановский пр., Тихорецкий пр., дом 17, литеры А, Г (Тихорецкий пр., дом 9а, в, г).

№ п/п	Видовая принадлежность предмета охраны	Предмет охраны	Фотофиксация
1	2	3	4
1	<p>Объемно-пространственное и планировочное решение территории:</p>	<p>историческое объемно-планировочное решение территории с двумя прудами;</p> <p>исторические визуальные связи между элементами ансамбля;</p> <p>соотношение ландшафтных групп и аллейных посадок с открытыми пространствами (газоны, площадки, дорожки, пруды) и полузакрытыми (аллеи, группы, массивы деревьев);</p> <p>газон – обыкновенный;</p> <p>видовой состав деревьев: береза, вяз, ива серебристая;</p> <p>старовозрастные деревья – лиственница, ясень, ива;</p> <p>дорожки – набивные из высевок гранита розового цвета на щебеночном основании;</p>	 

	<p>аллея из ясеня и ивы, расположенная вдоль коровника в северной части участка;</p> <p>аллейная посадка лиственницы, расположенная в восточной части участка;</p> <p>пруд в южной части – историческое местоположение, абрис береговой линии;</p> <p>берегоукрепление – дерновое; группы ив у прудов;</p> <p>овальный пруд с островом – историческое местоположение, абрис береговой линии;</p> <p>берегоукрепление – дерновое;</p> <p>ворота и ограда – историческое местоположение, материал и техника исполнения, исторический рисунок;</p>	 <p>аллейная посадка ивы и ясеня</p>  <p>аллейная посадка лиственницы</p>  <p>пруд в южной части</p>  <p>пруд с островом в центральной части</p>  <p>1915 г. ворота и ограда</p>
--	---	---

		«Дача Ю.Ю. Бенуа» Тихорецкий проспект, дом 17, литера А	
2	Объемно-пространственное решение:	<p>габариты и конфигурация сложного в плане здания, состоящего из разновысотных объемов, на высоком цокольном этаже;* центральная часть здания акцентирована башней-бельведером с обходной видовой площадкой (на плане под номером 1);</p> <p>крыша - габариты (включая высотные), тип (скатные и шатровая над башенкой-бельведером), материал окрытия - металл;</p> <p>дымовые трубы – габариты, конфигурация, местоположение;</p> <p>*реконструкция путем восстановления после пожара 2012г.</p>	 <p>фотография 2017г.</p>  <p>Фотография первая половина XX в.</p>
3	Архитектурно-художественное решение фасадов:	<p>историческое архитектурно-художественное решение в приемах эклектики;</p> <p>материал отделки цокольного этажа – лицевой кирпич;</p> <p>материал отделки фасадной поверхности в уровне 2, 3-го этажей – вагонка;</p> <p>исторические оконные и дверные проемы – конфигурация (прямоугольные, прямоугольные с лучковыми перемычками в уровне цокольного этажа); слуховые чердачные окна;</p>	 <p>Западный фасад</p> 

		<p>исторический рисунок расстекловки оконных заполнений;</p> <p>резные деревянные кобылки поддерживающие свесы крыши;</p> <p>декоративные накладные элементы в технике пропильной резьбы;</p> <p>металлодекор;</p>	 <p>южный фасад;</p>  <p>восточный фасад</p>  <p>северный фасад</p>
		<p>«Коровник» Тихорецкий проспект, дом 17, литера Г.</p>	
4	<p>Объемно-пространственное решение:</p>	<p>исторические габариты и конфигурация Г-образного в плане двух-трехэтажного здания (на плане под номером 2);</p> <p>крыша – исторические габариты (включая высотные отметки), тип (двускатная), материал (металл);</p> <p>дымовые и вентиляционные трубы;</p>	
5	<p>Конструктивная система здания:</p>	<p>капитальные стены – кирпич;</p>	
6	<p>Объемно-планировочное решение:</p>	<p>в габаритах капитальных конструкций;</p>	

7	<p>Архитектурно-художественное решение фасадов:</p>	<p>композиционное решение – к основному протяженному одноэтажному объему с севера примыкает двухэтажный и башнеобразный трехэтажный объемы;</p> <p>северный фасад двухчастный: двухэтажная девятиосевая часть, увенчана щипцом (декорированным выпуском кирпича в виде зубцов и профилем вдоль скатов); центральные три оси фланкированы лопатками на всю высоту;</p> <p>трехэтажный объем (башнеобразный) с прямоугольной нишей между 2 и 3 этажами; лизенны в верхней части 3-го этажа;</p> <p>материал отделки цоколя – известняк;</p> <p>материал и характер отделки фасадной поверхности – лицевой кирпич;</p> <p>оконные и дверные проемы – историческое местоположение, габариты и конфигурация (прямоугольные, прямоугольные с лучковыми перемычками, полуциркульные);</p> <p>исторический материал (дерево), цвет и рисунок расстекловки оконных заполнений;</p> <p>западный и восточный фасады:</p> <p>широкие прямоугольные оконные проемы с стилизованными контрфорсами в межоконных пространствах;</p> <p>слуховые чердачные окна;</p>	 <p>северный фасад</p>  <p>западный фасад</p>  <p>восточный фасад</p>
---	---	---	--

	<p>южный фасад:</p> <p>щипец, декорированный выпусками кирпича в виде зубцов параллельно скатам крыши и профиль по скосам;</p> <p>лопатки, акцентированные стилизованными контрфорсами;</p>	 <p>южный фасад</p>
--	---	---

Приложение №3

к Акту по результатам проведения государственной историко-культурной экспертизы раздела документации, обосновывающей меры по обеспечению сохранности объекта культурного наследия регионального значения «Лесная молочная ферма Ю.Ю. Бенуа (комплекс с хозяйственными постройками, парком с прудами в границах пр. Науки, Светлановского пр., ул. Веденеева и Тихорецкого пр.)», расположенного по адресу: г. Санкт-Петербург, Тихорецкий пр., д. 17, литеры А, Г (Тихорецкий пр., 9а, в г - в соответствии с НПА), при проведении земляных и строительных работ на земельном участке, непосредственно связанном с земельным участком в границах территории объекта культурного наследия, - «Раздел 10. Иная документация в случаях, предусмотренных федеральными законами. Том 10. Книга 1. Мероприятия по обеспечению сохранности объектов культурного наследия», шифр ПИР-337-21-ОСОКН, разработанным ООО «РОСЭКО-СТРОЙПРОЕКТ» в 2022 г., в целях обеспечения сохранности объектов культурного наследия, включенных в реестр, выявленных объектов культурного наследия либо объектов, обладающих признаками объекта культурного наследия, при проведении земляных, строительных, мелиоративных, хозяйственных работ, указанных в статье 30 настоящего Федерального закона работ по использованию лесов и иных работ

Копия решения органа государственной власти об утверждении границ территории объекта культурного наследия

УТВЕРЖДАЮ:

Заместитель начальника
управления государственного
учета объектов культурного наследия

О.М.Кормильцева

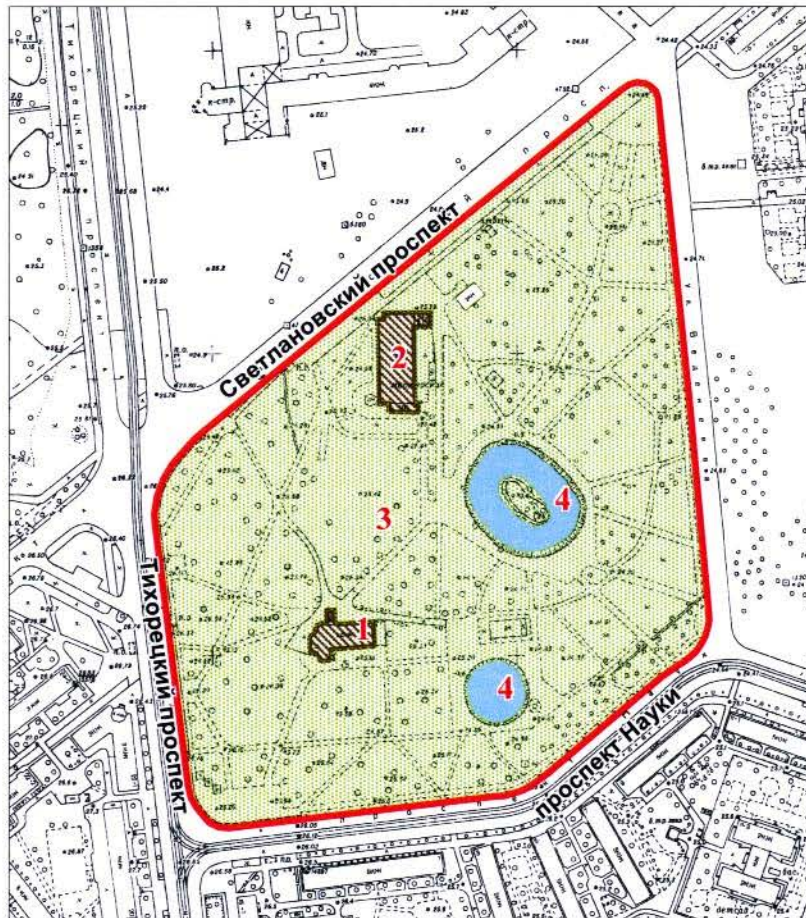


"26" ноября 2008

**План границ территории
объекта культурного наследия
регионального значения**

**"Лесная молочная ферма Бенуа Ю.Ю.
(с парком и двумя прудами)"**

г. Санкт-Петербург, Тихорецкий пр., 17, лит. А, Г ;
Веденеева ул.; Науки пр.; Светлановский пр.



масштаб 1:5000

УСЛОВНЫЕ ОБОЗНАЧЕНИЯ

 Граница территории объекта культурного наследия регионального значения

Объекты культурного наследия регионального значения:



Здания и сооружения



Парки, сады, скверы, бульвары, аллеи, палисадники



Элементы гидросистемы

СОСТАВ ОБЪЕКТА:

1. Дача Ю.Ю.Бенуа (Тихорецкий пр., 17, лит. А)
2. Коровник (Тихорецкий пр., 17, лит. Г)
3. Парк б. фермы Ю.Ю. Бенуа
4. Пруды (два)

ПРАВИТЕЛЬСТВО САНКТ-ПЕТЕРБУРГА
КГИОП
ОГРН 1037843025527

Копия верна

Исполнитель _____ 39 / _____ /

Приложение №4

к Акту по результатам проведения государственной историко-культурной экспертизы раздела документации, обосновывающей меры по обеспечению сохранности объекта культурного наследия регионального значения «Лесная молочная ферма Ю.Ю. Бонуа (комплекс с хозяйственными постройками, парком с прудами в границах пр. Науки, Светлановского пр., ул. Веденева и Тихорецкого пр.)», расположенного по адресу: г. Санкт-Петербург, Тихорецкий пр., д. 17, литеры А, Г (Тихорецкий пр., 9а, в г - в соответствии с НПА), при проведении земляных и строительных работ на земельном участке, непосредственно связанном с земельным участком в границах территории объекта культурного наследия, - «Раздел 10. Иная документация в случаях, предусмотренных федеральными законами. Том 10. Книга 1. Мероприятия по обеспечению сохранности объектов культурного наследия», шифр ПИР-337-21-ОСОКН, разработанным ООО «РОСЭКО-СТРОЙПРОЕКТ» в 2022 г., в целях обеспечения сохранности объектов культурного наследия, включенных в реестр, выявленных объектов культурного наследия либо объектов, обладающих признаками объекта культурного наследия, при проведении земляных, строительных, мелиоративных, хозяйственных работ, указанных в статье 30 настоящего Федерального закона работ по использованию лесов и иных работ

Копия охранного обязательства собственника объекта культурного наследия



ПРАВИТЕЛЬСТВО САНКТ-ПЕТЕРБУРГА
КОМИТЕТ ПО ГОСУДАРСТВЕННОМУ КОНТРОЛЮ, ИСПОЛЬЗОВАНИЮ
И ОХРАНЕ ПАМЯТНИКОВ ИСТОРИИ И КУЛЬТУРЫ

РАСПОРЯЖЕНИЕ

12 АВГ 2020

№ 0719-332/20

**Об утверждении охранного обязательства
собственника или иного законного владельца
объекта культурного наследия регионального
значения «Лесная молочная ферма
Ю.Ю.Бенуа (комплекс с хозяйственными
постройками, парком с прудами в границах
пр.Науки, Светлановского пр., ул. Веденеева
и Тихорецкого пр.)», включенного в единый
государственный реестр объектов
культурного наследия (памятников истории и
культуры) народов Российской Федерации**

В соответствии с главой VIII Федерального закона от 25.06.2002 № 73-ФЗ «Об объектах культурного наследия (памятниках истории и культуры) народов Российской Федерации»:

1. Утвердить охрannое обязательство собственника или иного законного владельца объекта культурного наследия федерального значения «Лесная молочная ферма Ю.Ю. Бенуа (комплекс с хозяйственными постройками, парком с прудами в границах пр. Науки, Светлановского пр., ул. Веденеева и Тихорецкого пр.)», расположенного по адресу: Санкт-Петербург, Тихорецкий пр., 9а, в, г (далее – объект), согласно приложению к настоящему распоряжению.

2. Начальнику Юридического управления - юрисконсульту КГИОП обеспечить регистрацию распоряжения и его передачу в необходимом числе копий в отдел обработки документированной информации Управления организационного обеспечения, популяризации и государственного учета объектов культурного наследия КГИОП в течение трех рабочих дней со дня его утверждения.

3. Начальнику отдела обработки документированной информации Управления организационного обеспечения, популяризации и государственного учета объектов культурного наследия КГИОП обеспечить направление копии распоряжения собственнику объекта, другим лицам, к обязанностям которых относится его исполнение, а также в орган, уполномоченный на ведение Единого государственного реестра недвижимости в порядке, установленном законодательством Российской Федерации, в течение двенадцати рабочих дней со дня передачи копий согласно пункту 2 распоряжения.

4. Начальнику отдела государственного учета объектов культурного наследия Управления организационного обеспечения, популяризации и государственного учета объектов культурного наследия КГИОП обеспечить направление распоряжения в Министерство культуры Российской Федерации для приобщения к учетному делу объекта.

5. Начальнику отдела координации и контроля Управления организационного обеспечения, популяризации и государственного учета объектов культурного наследия КГИОП обеспечить размещение распоряжения на сайте КГИОП в информационно-телекоммуникационной сети «Интернет» и в локальной компьютерной сети КГИОП.

6. Контроль за выполнением распоряжения остается за заместителем председателя КГИОП - начальником Управления организационного обеспечения, популяризации и государственного учета объектов культурного наследия.

Заместитель председателя КГИОП -
начальник Управления организационного обеспечения,
популяризации и государственного учета
объектов культурного наследия



Г.Р. Аганова

**ОХРАННОЕ ОБЯЗАТЕЛЬСТВО
СОБСТВЕННИКА ИЛИ ИНОГО ЗАКОННОГО ВЛАДЕЛЬЦА**

объекта культурного наследия, включенного в единый государственный реестр объектов культурного наследия (памятников истории и культуры) народов Российской Федерации

"Лесная молочная ферма Ю.Ю. Бенуа (комплекс с хозяйственными постройками, парком с прудами в границах пр. Науки, Светлановского пр., ул. Веденеева и Тихорецкого пр.)"
(указать наименование объекта культурного наследия в соответствии с правовым актом о его принятии на государственную охрану)

регистрационный номер объекта культурного наследия в едином государственном реестре объектов культурного наследия (памятников истории и культуры) народов Российской Федерации:

7	8	1	7	2	1	2	0	5	6	9	0	0	0	5
---	---	---	---	---	---	---	---	---	---	---	---	---	---	---

Раздел 1. Данные об объекте культурного наследия, включенном в единый государственный реестр объектов культурного наследия (памятников истории и культуры) народов Российской Федерации

(заполняются в случае, предусмотренном п. 5 ст. 47.6 Федерального закона от 25.06.2002 N 73-ФЗ "Об объектах культурного наследия (памятниках истории и культуры) народов Российской Федерации")

Отметка о наличии или отсутствии паспорта объекта культурного наследия, включенного в единый государственный реестр объектов культурного наследия (памятников истории и культуры) народов Российской Федерации, в отношении которого утверждено охранное обязательство (далее - объект культурного наследия):

имеется отсутствует
(нужное отметить знаком "V")

При наличии паспорта объекта культурного наследия он является неотъемлемой частью охранного обязательства.

При отсутствии паспорта объекта культурного наследия в охранный обязательство вносятся следующие сведения:

1. Сведения о наименовании объекта культурного наследия:

2. Сведения о времени возникновения или дате создания объекта культурного наследия, датах основных изменений (перестроек) данного объекта и (или) датах связанных с ним исторических событий:

3. Сведения о категории историко-культурного значения объекта культурного наследия:

федерального регионального муниципального значения
(нужное отметить знаком "V")

4. Сведения о виде объекта культурного наследия:

памятник ансамбль
(нужное отметить знаком "V")

5. Номер и дата принятия акта органа государственной власти о включении объекта культурного наследия в единый государственный реестр объектов культурного наследия (памятников истории и культуры) народов Российской Федерации:

6. Сведения о местонахождении объекта культурного наследия (адрес объекта или при его отсутствии описание местоположения объекта):

(Субъект Российской Федерации)

(населенный пункт)

улица д. корп./стр. помещение/квартира

иные сведения:

7. Сведения о границах территории объекта культурного наследия (для объектов археологического наследия прилагается графическое отражение границ на плане земельного участка, в границах которого он располагается):

8. Описание предмета охраны объекта культурного наследия:

9. Фотографическое (иное графическое) изображение объекта (на момент утверждения охранного обязательства):

Прилагается: изображений,

(указать количество)

согласно приложению № к настоящему охранному обязательству.

10. Сведения о наличии зон охраны данного объекта культурного наследия с указанием номера и даты принятия органом государственной власти акта об утверждении указанных зон либо информация о расположении данного объекта культурного наследия/земельного участка, в границах которого располагается объект археологического наследия, в границах зон охраны другого объекта культурного наследия:

--

11. Сведения о требованиях к осуществлению деятельности в границах территории объекта культурного наследия, включенного в единый государственный реестр объектов культурного наследия (памятников истории и культуры) народов Российской Федерации, об особом режиме использования земельного участка, в границах которого располагается объект археологического наследия, установленных статьей 5.1 Федерального закона от 25.06.2002 N 73-ФЗ "Об объектах культурного наследия (памятниках истории и культуры) народов Российской Федерации" (далее - Закон 73-ФЗ):

1) на территории памятника или ансамбля запрещаются строительство объектов капитального строительства и увеличение объемно-пространственных характеристик на территории памятника или ансамбля объектов капитального строительства; проведение земляных, строительных, мелиоративных и иных работ, за исключением работ по сохранению объекта культурного наследия или его отдельных элементов, сохранению историко-градостроительной или природной среды объекта культурного наследия;

2) на территории памятника, ансамбля разрешается ведение хозяйственной деятельности, не противоречащей требованиям обеспечения сохранности объекта культурного наследия и позволяющей обеспечить функционирование объекта культурного наследия в современных условиях;

3) в случае нахождения памятника или ансамбля на территории достопримечательного места подлежат также выполнению требования и ограничения, установленные в соответствии со статьей 5.1 Закона 73-ФЗ, для осуществления хозяйственной деятельности на территории достопримечательного места;

4) особый режим использования земельного участка, в границах которого располагается объект археологического наследия, предусматривает возможность проведения археологических полевых работ в порядке, установленном Законом 73-ФЗ, земляных, строительных, мелиоративных, хозяйственных работ, указанных в статье 30 Закона 73-ФЗ работ по использованию лесов и иных работ при условии обеспечения сохранности объекта археологического наследия, а также обеспечения доступа граждан к указанному объекту.

12. Иные сведения, предусмотренные Законом 73-ФЗ:

Действие охранного обязательства прекращается со дня принятия Правительством Российской Федерации решения об исключении объекта культурного наследия из реестра.
--

Состав объекта культурного наследия «Лесная молочная ферма Ю.Ю. Бенуа (комплекс с хозяйственными постройками, парком с прудами в границах пр. Науки, Светлановского пр., ул. Веденева и Тихорецкого пр.)»:

№ п/п	Наименование объекта культурного наследия	Регистрационный номер объекта культурного наследия в едином государственном реестре объектов культурного наследия (памятников истории и культуры) народов Российской Федерации
1	Дача Ю.Ю. Бенуа	781711205690015
2	Коровник	781711205690025

Сведения о местонахождении объекта культурного наследия (адрес объекта или при его отсутствии описание местоположение объекта):

- Санкт-Петербург, Тихорецкий пр., 9а, в, г (согласно приказу Министерства культуры Российской Федерации от 10.11.2017 г. № 122149-р);
- г. Санкт-Петербург, Тихорецкий проспект, дом 17, литера А (согласно выписке из Единого государственного реестра недвижимости об объекте недвижимости от 23.06.2020 №`99/2020/334611831);
- г. Санкт-Петербург, Тихорецкий проспект, дом 17, литера Г (согласно выписке из Единого государственного реестра недвижимости об объекте недвижимости от 23.06.2020 № 99/2020/334619294);
- г. Санкт-Петербург, сад Бенуа, участок 5, (между Тихорецким пр., Светлановским пр., ул. Веденеева и пр. Науки; ЗНОП № 4140).

Раздел 2. Требования к сохранению объекта культурного наследия
(заполняется в соответствии со статьей 47.2 Закона 73-ФЗ)

13. Требования к сохранению объекта культурного наследия, включенного в единый государственный реестр объектов культурного наследия (памятников истории и культуры) народов Российской Федерации, предусматривают консервацию, ремонт, реставрацию объекта культурного наследия, приспособление объекта культурного наследия для современного использования либо сочетание указанных мер.

Состав (перечень) и сроки (периодичность) проведения работ по сохранению объекта культурного наследия, в отношении которого утверждено охранное обязательство, определяются соответствующим органом охраны объектов культурного наследия:

Комитет по государственному контролю, использованию и охране памятников истории и культуры Санкт-Петербурга (далее - КГИОП)

(указать наименование органа охраны объектов культурного наследия, утвердившего охранные обязательства)

на основании акта технического состояния объекта культурного наследия, составленного в порядке, установленном пунктом 2 статьи 47.2 Закона 73-ФЗ.

14. Лицо (лица), указанное (указанные) в пункте 11 статьи 47.6 Закона 73-ФЗ, обязано (обязаны) обеспечить финансирование и организацию проведения научно-исследовательских, изыскательских, проектных работ, консервации, ремонта, реставрации и иных работ, направленных на обеспечение физической сохранности объекта культурного наследия и сохранение предмета охраны объекта культурного наследия, в порядке, установленном Законом 73-ФЗ.

В случае обнаружения при проведении работ по сохранению объекта культурного наследия объектов, обладающих признаками объекта культурного наследия, в том числе объектов археологического наследия, собственник или иной законный владелец обязан незамедлительно приостановить работы и направить в течение трех рабочих дней со дня их обнаружения заявление в письменной форме об указанных объектах в региональный орган охраны объектов культурного наследия:

КГИОП

(указать наименование соответствующего регионального органа охраны объектов культурного наследия. В случае если охранные обязательства утверждены не данным органом охраны, указать его полное наименование и почтовый адрес)

Дальнейшее взаимодействие с региональным органом охраны объектов культурного наследия собственник или иной законный владелец объекта культурного наследия обязан осуществлять в порядке, установленном статьей 36 Закона 73-ФЗ.

15. Работы по сохранению объекта культурного наследия должны организовываться собственником или иным законным владельцем объекта культурного наследия в соответствии с порядком, предусмотренным статьей 45 Закона 73-ФЗ.

16. Собственник (иной законный владелец) земельного участка, в границах которого расположен объект археологического наследия, обязан:

обеспечивать неизменность внешнего облика;

сохранять целостность, структуру объекта археологического наследия;

организовывать и финансировать спасательные археологические полевые работы на данном объекте археологического наследия в случае, предусмотренном статьей 40, и в порядке, установленном статьей 45.1 Закона 73-ФЗ.

Раздел 3. Требования к содержанию объекта культурного наследия (заполняется в соответствии со статьей 47.3 Закона 73-ФЗ)

17. При содержании и использовании объекта культурного наследия, включенного в единый государственный реестр объектов культурного наследия (памятников истории и культуры) народов Российской Федерации, в целях поддержания в надлежащем техническом состоянии без ухудшения физического состояния и (или) изменения предмета охраны данного объекта культурного наследия лица, указанные в пункте 11 статьи 47.6 Закона 73-ФЗ, обязаны:

1) осуществлять расходы на содержание объекта культурного наследия и поддержание его в надлежащем техническом, санитарном и противопожарном состоянии;

2) не проводить работы, изменяющие предмет охраны объекта культурного наследия либо ухудшающие условия, необходимые для сохранности объекта культурного наследия;

3) не проводить работы, изменяющие облик, объемно-планировочные и конструктивные решения и структуры, интерьер объекта культурного наследия в случае, если предмет охраны объекта культурного наследия не определен;

4) соблюдать установленные статьей 5.1 Закона 73-ФЗ требования к осуществлению деятельности в границах территории объекта культурного наследия, особый режим использования земельного участка, водного объекта или его части, в границах которых располагается объект археологического наследия;

5) не использовать объект культурного наследия (за исключением оборудованных с учетом требований противопожарной безопасности объектов культурного наследия, предназначенных либо предназначавшихся для осуществления и (или) обеспечения указанных ниже видов хозяйственной деятельности, и помещений для хранения предметов религиозного назначения, включая свечи и лампадное масло):

под склады и объекты производства взрывчатых и огнеопасных материалов, предметов и веществ, загрязняющих интерьер объекта культурного наследия, его фасад, территорию и водные объекты и (или) имеющих вредные парогазообразные и иные выделения;

под объекты производства, имеющие оборудование, оказывающее динамическое и вибрационное воздействие на конструкции объекта культурного наследия, независимо от мощности данного оборудования;

под объекты производства и лаборатории, связанные с неблагоприятным для объекта культурного наследия температурно-влажностным режимом и применением химически активных веществ;

б) незамедлительно извещать:

КГИОП

(указать наименование органа охраны объектов культурного наследия, утвердившего охранное обязательство)

обо всех известных ему повреждениях, авариях или об иных обстоятельствах, причинивших вред объекту культурного наследия, включая объект археологического наследия, земельному участку в границах территории объекта культурного наследия или угрожающих причинением такого вреда, и безотлагательно принимать меры по предотвращению дальнейшего разрушения, в том числе проводить противоаварийные работы в порядке, установленном для проведения работ по сохранению объекта культурного наследия;

7) не допускать ухудшения состояния территории объекта культурного наследия, включенного в единый государственный реестр объектов культурного наследия (памятников истории и культуры) народов Российской Федерации, поддерживать территорию объекта культурного наследия в благоустроенном состоянии.

18. Собственник жилого помещения, являющегося объектом культурного наследия или частью такого объекта, обязан выполнять требования к сохранению объекта культурного наследия в части, предусматривающей обеспечение поддержания объекта культурного наследия или части объекта культурного наследия в надлежащем техническом состоянии без ухудшения физического состояния и изменения предмета охраны объекта культурного наследия.

19. В случае обнаружения при проведении работ на земельном участке в границах территории объекта культурного наследия объектов, либо на земельном участке, в границах которого располагается объект археологического наследия, объектов, обладающих признаками объекта культурного наследия, лица, указанные в пункте 11 статьи 47.6 Закона 73-ФЗ, осуществляют действия, предусмотренные подпунктом 2 пункта 3 статьи 47.2 Закона 73-ФЗ.

20. В случае если содержание или использование объекта культурного наследия, включенного в единый государственный реестр объектов культурного наследия (памятников истории и культуры) народов Российской Федерации, а также земельного участка, в границах которого располагается объект археологического наследия, может привести к ухудшению состояния данного объекта культурного наследия и (или) предмета охраны данного объекта культурного наследия, в предписании, направляемом

КГИОП

(указать наименование органа охраны объектов культурного наследия, утвердившего охранное обязательство)

собственнику или иному законному владельцу объекта культурного наследия, устанавливаются следующие требования:

1) к видам хозяйственной деятельности с использованием объекта культурного наследия, включенного в реестр, земельного участка, в границах которого располагается объект археологического наследия, либо к видам хозяйственной деятельности, оказывающим воздействие на указанные объекты, в том числе ограничение хозяйственной деятельности;

2) к использованию объекта культурного наследия, включенного в реестр, земельного участка, в границах которого располагается объект археологического наследия, при осуществлении хозяйственной деятельности, предусматривающие в том числе ограничение технических и иных параметров воздействия на объект культурного наследия;

3) к благоустройству в границах территории объекта культурного наследия, включенного в реестр, земельного участка, в границах которого располагается объект археологического наследия.

**Раздел 4. Требования к обеспечению доступа граждан
Российской Федерации, иностранных граждан и лиц без гражданства
к объекту культурного наследия, включенному в реестр
(заполняется в соответствии со статьей 47.4 Закона 73-ФЗ)**

21. Условия доступа к объекту культурного наследия, включенному в реестр (периодичность, длительность и иные характеристики доступа), устанавливаются соответствующим органом охраны объектов культурного наследия, определенным пунктом 7 статьи 47.6 Закона 73-ФЗ, с учетом мнения собственника или иного законного владельца такого объекта, а также с учетом вида объекта культурного наследия, включенного в реестр, категории его историко-культурного значения, предмета охраны, физического состояния объекта культурного наследия, требований к его сохранению, характера современного использования данного объекта культурного наследия, включенного в реестр.

Условия доступа к объектам культурного наследия, включенным в реестр, используемым в качестве жилых помещений, а также к объектам культурного наследия религиозного назначения, включенным в реестр, устанавливаются соответствующим органом охраны объектов культурного наследия по согласованию с собственниками или иными законными владельцами этих объектов культурного наследия.

При определении условий доступа к памятникам или ансамблям религиозного назначения учитываются требования к внешнему виду и поведению лиц, находящихся в границах территорий указанных объектов культурного наследия религиозного назначения, соответствующие внутренним установлениям религиозной организации, если такие установления не противоречат законодательству Российской Федерации.

В случае, если интерес объекта культурного наследия не относится к предмету охраны объекта культурного наследия, требование к обеспечению доступа во внутренние помещения объекта культурного наследия, включенного в реестр, не может быть установлено.

Условия доступа к объектам культурного наследия, расположенным на территории Российской Федерации и предоставленным в соответствии с международными договорами Российской Федерации дипломатическим представительствам и консульским учреждениям иностранных государств в Российской Федерации, международным организациям, а также к объектам культурного наследия, находящимся в собственности иностранных государств и международных организаций, устанавливаются в соответствии с международными договорами Российской Федерации.

Физические и юридические лица, проводящие археологические полевые работы, имеют право доступа к объектам археологического наследия, археологические полевые работы на которых предусмотрены разрешением (открытым листом) на проведение археологических полевых работ. Физическим и юридическим лицам, проводящим археологические полевые работы, в целях проведения указанных работ собственниками и (или) пользователями земельных участков, в границах которых расположены объекты археологического наследия, должен быть обеспечен доступ к земельным участкам, участкам водных объектов, участкам лесного фонда, на территорию, определенную разрешением (открытым листом) на проведение археологических полевых работ.

Обеспечить доступ гражданам Российской Федерации, иностранным гражданам и лицам без гражданства к объекту культурного наследия, в соответствии с внутренним распорядком, установленным собственником или иным законным владельцем объекта культурного наследия.

**Раздел 5. Требования к размещению наружной рекламы
на объектах культурного наследия, их территориях
(заполняется в случаях, определенных подпунктом 4 пункта 2 статьи 47.6 Закона 73-ФЗ)**

22. Требования к размещению наружной рекламы:

Не допускается распространение наружной рекламы на объектах культурного наследия,

включенных в единый государственный реестр объектов культурного наследия (памятников истории и культуры) народов Российской Федерации, а также на их территориях, за исключением достопримечательных мест.

Запрет или ограничение распространения наружной рекламы на объектах культурного наследия, находящихся в границах достопримечательного места и включенных в единый государственный реестр объектов культурного наследия (памятников истории и культуры) народов Российской Федерации, а также требования к ее распространению устанавливаются соответствующим органом охраны объектов культурного наследия, определенным пунктом 7 статьи 47.6 Закона 73-ФЗ, и вносятся в правила землепользования и застройки, разработанные в соответствии с Градостроительным кодексом Российской Федерации.

Указанные требования не применяются в отношении распространения на объектах культурного наследия, их территориях наружной рекламы, содержащей исключительно информацию о проведении на объектах культурного наследия, их территориях театрально-зрелищных, культурно-просветительных и зрелищно-развлекательных мероприятий или исключительно информацию об указанных мероприятиях с одновременным упоминанием об определенном лице как о спонсоре конкретного мероприятия при условии, если такому упоминанию отведено не более чем десять процентов рекламной площади (пространства). В таком случае актом соответствующего органа охраны объектов культурного наследия устанавливаются требования к размещению наружной рекламы на данном объекте культурного наследия (либо его территории), включая место (места) ее возможного размещения, требования к внешнему виду, цветовым решениям, способам крепления.

Раздел 6. Иные обязанности лица (лиц), указанного (указанных) в пункте 11 статьи 47.6 Федерального закона от 25.06.2002 N 73-ФЗ "Об объектах культурного наследия (памятниках истории и культуры) народов Российской Федерации"

23. Для лица (лиц), указанного (указанных) в пункте 11 статьи 47.6 Закона 73-ФЗ, устанавливаются обязанности:

1) по финансированию мероприятий, обеспечивающих выполнение требований в отношении объекта культурного наследия, включенного в реестр, установленных статьями 47.2 - 47.4 Закона 73-ФЗ;

2) по соблюдению требований к осуществлению деятельности в границах территории объекта культурного наследия, включенного в реестр, либо особого режима использования земельного участка, в границах которого располагается объект археологического наследия, установленных статьей 5.1 Закона 73-ФЗ.

24. Собственник, иной законный владелец, пользователи объекта культурного наследия, земельного участка, в границах которого располагается объект археологического наследия (в случае, указанном в пункте 11 статьи 47.6 Закона 73-ФЗ), а также все лица, привлеченные ими к проведению работ по сохранению (содержанию) объекта культурного наследия, обязаны соблюдать требования, запреты и ограничения, установленные законодательством об охране объектов культурного наследия.

25. Дополнительные требования в отношении объекта культурного наследия:

1) Выполнить работы по сохранению объекта культурного наследия, определенные КГИОП на основании акта технического состояния объекта культурного наследия, составленного в порядке, установленном пунктом 2 статьи 47.2 Закона 73-ФЗ:

№ п/п	Наименование работ	Сроки выполнения	Примечание
1	В установленном законом порядке выполнить работы по приспособлению для современного использования объекта культурного наследия	В течение 9 месяцев со дня утверждения охранного обязательства актом	Проект № 01-26-1653/19, согласован 10.10.2019г.

	регионального значения «Лесная молочная ферма Ю.Ю. Бенуа (комплекс с хозяйственными постройками, парком с прудами в границах пр. Науки, Светлановского пр., ул. Веденеева и Тихорецкого пр.)», в соответствии с согласованной проектной документацией.	КГИОП	
2	В установленном законом порядке выполнить работы по приведению фасадов здания объекта культурного наследия регионального значения «Дача Ю.Ю. Бенуа» в соответствие с согласованной проектной документацией.	В течение 12 месяцев со дня утверждения охранного обязательства актом КГИОП	
3	В установленном законом порядке выполнить работы по ремонту (в том числе силосной башни) и реставрации территории объекта культурного наследия регионального значения «Лесная молочная ферма Ю.Ю. Бенуа (комплекс с хозяйственными постройками, парком с прудами в границах пр. Науки, Светлановского пр., ул. Веденеева и Тихорецкого пр.)».	В течение 60 месяцев со дня утверждения охранного обязательства актом КГИОП	

2) Выполнить следующие мероприятия по установке информационных надписей и обозначений на объекте культурного наследия:

№ п/п	Наименование мероприятий	Сроки выполнения	Примечание
1	В установленном порядке обеспечить установку на объекте культурного наследия информационных надписей и обозначений.	В течение 36 месяцев со дня утверждения охранного обязательства актом КГИОП	

3) Осуществлять размещение дополнительного оборудования и дополнительных элементов, переоборудование и переустройство на объекте культурного наследия, его территории, в соответствии с порядком, установленным законодательством Российской Федерации и Санкт-Петербурга, предусматривающим получение согласования с КГИОП.

4) Не допускать уничтожения или повреждения объекта культурного наследия, а также действий, создающих угрозу уничтожения, повреждения объекта культурного наследия или причинения ему иного вреда.

5) Обеспечивать условия, препятствующие уничтожению, повреждению объекта культурного наследия или его территории со стороны третьих лиц, не являющихся собственником (законным владельцем) объекта культурного наследия или его части.

6) Проводить обследование технического состояния объекта культурного наследия и территории не реже одного раза в пять лет.

Выводы и рекомендации обследований представлять в КГИОП на согласование.

7) Исполнять требования предписаний КГИОП об устранении нарушений законодательства в области сохранения и использования объекта культурного наследия и обеспечении сохранности объекта культурного наследия в установленные в них сроки.

8) Безвозмездно предоставлять должностным лицам КГИОП информацию и документы по вопросам охраны объекта культурного наследия (в том числе, касающуюся вопросов обеспечения сохранности и содержания объекта культурного наследия и его территории).

9) Обеспечить условия соответствия объекта культурного наследия требованиям пожарной безопасности в соответствии с действующим законодательством исходя из требований по сохранению облика, интерьера и предмета охраны объекта культурного наследия, в том числе при необходимости обеспечить разработку специальных технических условий, отражающих специфику обеспечения их пожарной безопасности и содержащих комплекс необходимых инженерно-технических и организационных мероприятий по обеспечению пожарной безопасности.

10) Собственник (иной законный владелец) объекта культурного наследия обязан беспрепятственно по предъявлению служебного удостоверения и копии приказа (распоряжения) руководителя (заместителя руководителя) КГИОП о назначении проверки, либо задания КГИОП обеспечивать доступ должностных лиц КГИОП, уполномоченных на осуществление государственного надзора за состоянием, содержанием, сохранением, использованием, популяризацией и государственной охраной объектов культурного наследия к объекту культурного наследия, для посещения и обследования используемых указанными лицами при осуществлении хозяйственной и иной деятельности территории, зданий, производственных, хозяйственных и иных нежилых помещений, строений, сооружений, являющихся объектами культурного наследия либо находящиеся в зонах охраны таких объектов, земельных участков, на которых такие объекты расположены либо которые находятся в зонах охраны таких объектов, а с согласия собственников жилые помещения, являющиеся объектами культурного наследия, в целях проведения исследований, испытаний, измерений, расследований, экспертизы и других мероприятий по контролю.

11) Направлять в КГИОП, ежегодно в срок не позднее 1 июля года, следующего за отчетным, уведомление о выполнении требований охранного обязательства.

12) Учреждениям и организациям, предоставляющим услуги населению, выполнять в соответствии с законодательством Российской Федерации требования по обеспечению доступа к объекту культурного наследия инвалидов, которые включают, в том числе, следующие условия доступности объектов культурного наследия для инвалидов:

1. обеспечение возможности самостоятельного передвижения по территории объекта культурного наследия, обеспечение возможности входа и выхода из объекта культурного наследия, в том числе с использованием кресел-колясок, специальных подъемных устройств, возможности кратковременного отдыха в сидячем положении при нахождении на объекте культурного наследия, а также надлежащее размещение оборудования и носителей информации, используемых для обеспечения доступности объектов для инвалидов с учетом ограничений их жизнедеятельности;
2. дублирование текстовых сообщений голосовыми сообщениями, оснащение объекта культурного наследия знаками, выполненными рельефно-точечным шрифтом Брайля;
3. сопровождение инвалидов, имеющих стойкие расстройства функции зрения и самостоятельного передвижения;
4. обеспечение условий для ознакомления с надписями, знаками и иной текстовой и графической информацией, допуск тифлосурдопереводчика;
5. допуск собаки-проводника при наличии документа, подтверждающего специальное обучение собаки-проводника, выдаваемого в установленном порядке;
6. дублирование голосовой информации текстовой информацией, надписями и (или) световыми сигналами, допуск сурдопереводчика;
7. оказание помощи инвалидам в преодолении барьеров, мешающих ознакомлению с объектами культурного наследия (памятниками истории и культуры) народов Российской Федерации наравне с другими лицами.

Объем и содержание мер, обеспечивающих доступность для инвалидов объектов культурного наследия, определяется собственником (пользователем) объекта культурного

наследия с учетом установленного порядка.

В целях обеспечения сохранности объекта культурного наследия в его исторической среде нормы установленного порядка применяются с учетом требований по сохранению объекта культурного наследия, предусмотренных Законом 73-ФЗ.

В случаях, когда обеспечение доступности для инвалидов объекта культурного наследия невозможно или может препятствовать соблюдению требований, обеспечивающих состояние сохранности и сохранение объекта культурного наследия, привести к изменению его особенностей, составляющих предмет охраны, собственником (пользователем) объекта культурного наследия предусматривается доступность объекта культурного наследия в дистанционном режиме посредством создания и развития в информационно-телекоммуникационной сети «Интернет» интернет-ресурса об объекте культурного наследия и обеспечения доступа к нему инвалидов, в том числе создание и адаптация интернет-ресурса для слабовидящих.

Приложение:

1. Паспорт объекта культурного наследия регионального значения "Лесная молочная ферма Ю.Ю. Бенуа (комплекс с хозяйственными постройками, парком с прудами в границах пр. Науки, Светлановского пр., ул. Веденеева и Тихорецкого пр.)" от 02.12.2019.
2. План границ территории объекта культурного наследия регионального значения "Лесная молочная ферма Ю.Ю. Бенуа (комплекс с хозяйственными постройками, парком с прудами в границах пр. Науки, Светлановского пр., ул. Веденеева и Тихорецкого пр.)", утвержденный КГИОП от 29.12.2008.
3. Предмет охраны объекта культурного наследия регионального значения "Лесная молочная ферма Ю.Ю. Бенуа (комплекс с хозяйственными постройками, парком с прудами в границах пр. Науки, Светлановского пр., ул. Веденеева и Тихорецкого пр.)", утвержденный распоряжением КГИОП от 25.10.2017 № 487-р.
4. Фотографическое изображение объекта культурного наследия регионального значения "Лесная молочная ферма Ю.Ю. Бенуа (комплекс с хозяйственными постройками, парком с прудами в границах пр. Науки, Светлановского пр., ул. Веденеева и Тихорецкого пр.)" на момент утверждения охранного обязательства.

Утверждено
приказом Министерства культуры
Российской Федерации
от 2 июля 2015 г. № 1906

Экземпляр № 1

781721205690005

Регистрационный номер объекта культурного
наследия в едином государственном реестре
объектов культурного наследия (памятников
истории и культуры) народов Российской Федерации

ПАСПОРТ ОБЪЕКТА КУЛЬТУРНОГО НАСЛЕДИЯ

Фотографическое изображение объекта культурного наследия,
за исключением отдельных объектов археологического наследия,
фотографическое изображение которых вносится на основании решения
соответствующего органа охраны объектов культурного наследия



10.08.2017

Дата съемки (число, месяц, год)

1. Сведения о наименовании объекта культурного наследия

Лесная молочная ферма Ю.Ю. Бенуа (комплекс с хозяйственными постройками, парком с прудами в границах пр. Науки, Светлановского пр., ул. Веденеева и Тихорецкого пр.)

2. Сведения о времени возникновения или дате создания объекта культурного наследия, датах основных изменений (перестроек) данного объекта и (или) датах связанных с ним исторических событий

1890-е гг., нач. XX в.

3. Сведения о категории историко-культурного значения объекта культурного наследия

Федерального значения	Регионального значения	Местного (муниципального значения)
	+	

4. Сведения о виде объекта культурного наследия

Памятник	Ансамбль	Достопримечательное место
	+	

5. Номер и дата принятия органом государственной власти решения о включении объекта культурного наследия в единый государственный реестр объектов культурного наследия (памятников истории и культуры) народов Российской Федерации

- решение малого Совета Санкт-Петербургского городского совета народных депутатов "Об объявлении памятниками истории и культуры объектов градостроительства и архитектуры Санкт-Петербурга" № 327 от 07.09.1993 г.

6. Сведения о местонахождении объекта культурного наследия (адрес объекта или при его отсутствии описание местоположения объекта)

Санкт-Петербург, Тихорецкий пр., 9а, в, г

7. Сведения о границах территории объекта культурного наследия, включенного в единый государственный реестр объектов культурного наследия (памятников истории и культуры) народов Российской Федерации

- план границ территории № б/н от 26.11.2008 г.

8. Описание предмета охраны объекта культурного наследия

Объемно-пространственное и планировочное решение территории: историческое объемно-планировочное решение территории с двумя прудами; исторические визуальные связи между элементами ансамбля; соотношение ландшафтных групп и аллеиных посадок с открытыми пространствами (газоны, площадки, дорожки, пруды) и полузакрытыми (аллеи, группы, массивы деревьев); газон - обыкновенный; видовой состав деревьев: береза, вяз, ива серебристая; старовозрастные деревья - лиственница, ясень, ива; дорожки - набивные из высевок гранита розового цвета па щебеночном основании; аллея из ясеня и ивы. расположенная вдоль коровника в северной части участка: аллеиная посадка лиственницы, расположенная в восточной части участка: пруд в южной части - историческое местоположение, абрис береговой линии: берегоукрепление - дерновое: группы ив у прудов: овальный пруд с островом - историческое местоположение, абрис береговой линии: берегоукрепление - дерновое: ворота и ограда - историческое местоположение, материал и техника исполнения, исторический рисунок: «Дача Ю.Ю. Бенуа» Тихорецкий проспект, дом 17, литера А: Объемно-пространственное решение: габариты и конфигурация сложного в плане здания, состоящего из разновысотных объемов, на высоком цокольном этаже: * центральная часть здания акцентирована башней-белведером с обходной видовой площадкой (на плане под номером 1): крыша - габариты (включая высотные), тип (скатные и шатровая над башенкой- белведером), материал покрытия - металл: дымовые трубы - габариты, конфигурация, местоположение: * реконструкция путем восстановления после пожара 2012г. Архитектурно - художественное решение фасадов: историческое архитектурно-художественное решение в приемах эклектики: материал отделки цокольного этажа - лицевой кирпич: материал отделки фасадной поверхности в уровне 2, 3-го этажей - вагонка: исторические оконные и дверные проемы - конфигурация (прямоугольные, прямоугольные с лучковыми перемычками в уровне цокольного этажа): слуховые чердачные окна: исторический рисунок расстекловки оконных заполнений: резные деревянные кобылки поддерживающие свесы крыши: декоративные накладные элементы в технике пропиленной резьбы: металлодекор: «Коровник» Тихорецкий проспект, дом 17, литера Г. Объемно-пространственное решение: исторические габариты и конфигурация Г-образного в плане двух-трехэтажного здания (на плане под номером 2): крыша - исторические габариты (включая высотные отметки), тип (двускатная). материал (металл): дымовые и вентиляционные трубы; Конструктивная система здания: капитальные стены - кирпич; Объемно-планировочное решение: в габаритах капитальных конструкций; Архитектурно - художественное решение фасадов: композиционное решение — к основному протяженному одноэтажному объему с севера примыкает двухэтажный и башнеобразный трехэтажный объемы; северный фасад двухчастный: двухэтажная девятиосевая часть. увенчана щипцом (декорированным выпуском кирпича в виде зубцов и профилем вдоль скатов); центральные три оси фланкированы лопатками на всю высоту; трехэтажный объем (башнеобразный) с прямоугольной нишей между 2 и 3 этажами; лизенны в верхней части 3-го этажа; материал отделки цоколя - известняк; материал и характер отделки фасадной поверхности - лицевой кирпич; оконные и дверные проемы - историческое местоположение, габариты и конфигурация (прямоугольные, прямоугольные с лучковыми перемычками, полуциркульные); исторический материал (дерево), цвет и рисунок расстекловки оконных заполнений: западный и восточный фасады: широкие прямоугольные оконные проемы с стилизованными контрфорсами в межоконных пространствах; слуховые чердачные окна; щипец. декорированный выпусками кирпича в виде зубцов параллельно скатам крыши и профиль по скосам; лопатки. акцентированные стилизованными контрфорсами;

- Распоряжение КГИОП "Об утверждении предмета охраны объекта культурного наследия регионального значения "Лесная молочная ферма Ю.Ю. Бенуа (комплекс с хозяйственными постройками, парком с прудами в границах пр. Науки, Светлановского пр., ул. Веденеева и Тихорецкого пр.)" № 487-р от 25.10.2017 г.


9. Сведения о наличии зон охраны данного объекта культурного наследия с указанием номера и даты принятия органом государственной власти акта об утверждении указанных зон либо информация о расположении данного объекта культурного наследия в границах зон охраны иного объекта культурного наследия

- закон Санкт-Петербурга «О границах объединенных зон охраны объектов культурного наследия, расположенных на территории Санкт-Петербурга, режимах использования земель и требованиям к градостроительным регламентам в границах указанных зон» № 820-7 от 24.12.2008 г.

Всего в паспорте листов

4

Уполномоченное должностное лицо органа охраны объектов культурного наследия

<p>Заместитель председателя КГИОП – начальник Управления организационного обеспечения, популяризации и государственного учета объектов культурного наследия</p>		<p>Г.Р. Аганова</p>
<p>должность</p>	<p>подпись</p>	<p>инициалы, фамилия</p>



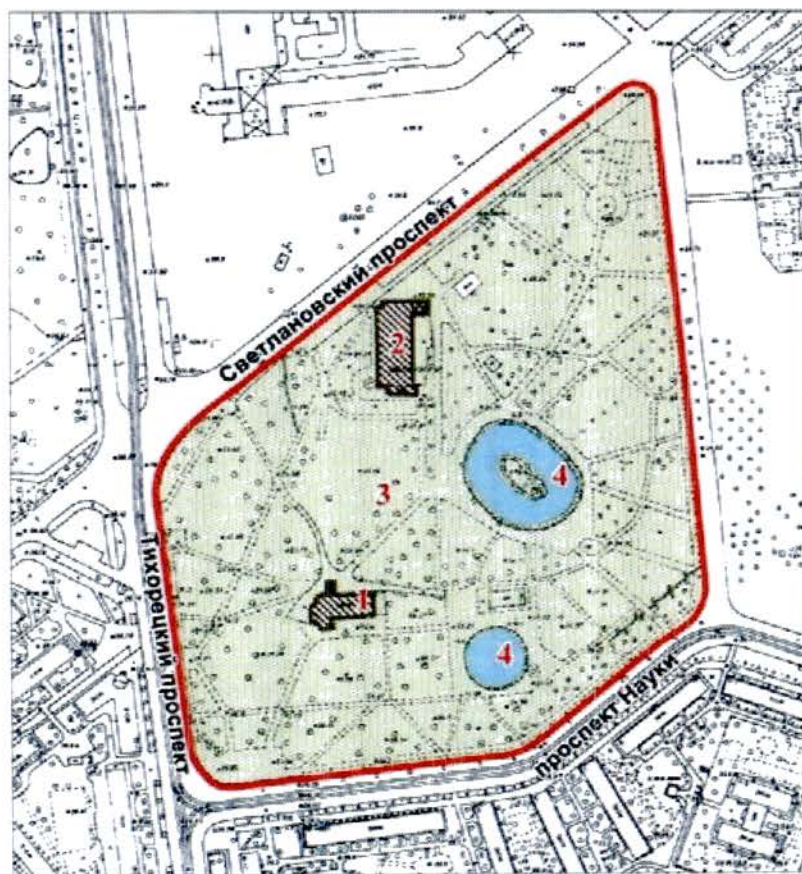
02 . 12 . 2019

Дата оформления паспорта
(число, месяц, год)

**План границ территории
объекта культурного наследия
регионального значения**

**"Лесная молочная ферма Бенуа Ю.Ю.
(с парком и двумя прудами)"**

г. Санкт-Петербург, Тихорецкий пр., 17, лит. А, Г ;
Веденеева ул.; Науки пр.; Светлановский пр.




масштаб 1:5000

УСЛОВНЫЕ ОБОЗНАЧЕНИЯ

— Граница территории объекта культурного наследия регионального значения

Объекты культурного наследия регионального значения:

 Здания и сооружения

 Парки, сады, скверы, бульвары, аллеи, палисадники

 Элементы гидросистемы

СОСТАВ ОБЪЕКТА:

1. Дача Ю.Ю.Бенуа (Тихорецкий пр., 17, лит. А)
2. Коровник (Тихорецкий пр., 17, лит. Г)
3. Парк б. фермы Ю.Ю. Бенуа
4. Пруды (два)

Предмет охраны

объекта культурного наследия регионального значения
«Лесная молочная ферма Ю.Ю. Бенуа (комплекс с хозяйственными постройками, парком с прудами в границах пр. Науки, Светлановского пр., ул. Веденева и Тихорецкого пр.)»
расположенного по адресу: Санкт-Петербург, Веденева ул., Науки пр., Светлановский пр., Тихорецкий пр., дом 17, литеры А, Г (Тихорецкий пр., дом 9а, в, г).

№ п/п	Видовая принадлежность предмета охраны	Предмет охраны	Фотофиксация
1	2	3	4
1	<p>Объемно-пространственное и планировочное решение территории:</p>	<p>историческое объемно-планировочное решение территории с двумя прудами;</p> <p>исторические визуальные связи между элементами ансамбля;</p> <p>соотношение ландшафтных групп и аллейных посадок с открытыми пространствами (газоны, площадки, дорожки, пруды) и полузакрытыми (аллеи, группы, массивы деревьев);</p> <p>газон – обыкновенный;</p> <p>видовой состав деревьев: береза, вяз, ива серебристая;</p> <p>старовозрастные деревья – лиственница, ясень, ива;</p> <p>дорожки – набивные из высевок гранита розового цвета на щебеночном основании;</p>	 

аллея из ясеня и ивы,
расположенная вдоль коровника
в северной части участка;



аллейная посадка ивы и ясеня

аллейная посадка лиственницы,
расположенная в восточной
части участка;



аллейная посадка лиственницы

пруд в южной части –
историческое местоположение,
абрис береговой линии;



пруд в южной части

берегоукрепление – дерновое;

группы ив у прудов;

овальный пруд с островом –
историческое местоположение,
абрис береговой линии;



пруд с островом в центральной части





берегоукрепление – дерновое;




ворота и ограда – историческое
местоположение, материал и
техника исполнения,
исторический рисунок;



ворота и ограда

	<p>«Дача Ю.Ю. Бенуа» Тихорецкий проспект, дом 17, литера А</p>	
<p>2 Объемно-пространственное решение:</p>	<p>габариты и конфигурация сложного в плане здания, состоящего из разновысотных объемов, на высоком цокольном этаже;* центральная часть здания акцентирована башней-белведером с обходной видовой площадкой (на плане под номером 1);</p> <p>крыша - габариты (включая высотные), тип (скатные и шатровая над башенкой-белведером), материал покрытия - металл;</p> <p>дымовые трубы – габариты, конфигурация, местоположение;</p> <p>*реконструкция путем восстановления после пожара 2012г.</p>	 <p>фотография 2017г.</p>  <p>Фотография первая половина XX в.</p>
<p>3 Архитектурно-художественное решение фасадов:</p>	<p>историческое архитектурно-художественное решение в приемах эклектики;</p> <p>материал отделки цокольного этажа – лицевой кирпич;</p> <p>материал отделки фасадной поверхности в уровне 2, 3-го этажей – вагонка;</p> <p>исторические оконные и дверные проемы – конфигурация (прямоугольные, прямоугольные с лучковыми перемычками в уровне цокольного этажа); слуховые чердачные окна;</p>	 <p>Западный фасад</p> 

		<p>исторический рисунок расстекловки оконных заполнений;</p> <p>резные деревянные кобылки поддерживающие свесы крыши;</p> <p>декоративные накладные элементы в технике пропильной резьбы;</p> <p>металлодекор;</p>	 <p>южный фасад;</p>  <p>восточный фасад</p>  <p>северный фасад</p>
		<p>«Коровник» Тихорецкий проспект, дом 17, литера Г.</p>	
4	Объемно-пространственное решение:	<p>исторические габариты и конфигурация Г-образного в плане двух-трехэтажного здания (на плане под номером 2);</p> <p>крыша – исторические габариты (включая высотные отметки), тип (двускатная), материал (металл);</p> <p>дымовые и вентиляционные трубы;</p>	
5	Конструктивная система здания:	капитальные стены – кирпич;	
6	Объемно-планировочное решение:	в габаритах капитальных конструкций;	

<p>7 Архитектурно-художественное решение фасадов:</p>	<p>композиционное решение – к основному протяженному одноэтажному объему с севера примыкает двухэтажный и башнеобразный трехэтажный объемы;</p> <p>северный фасад двухчастный: двухэтажная девятиосевая часть, увенчана щипцом (декорированным выпуском кирпича в виде зубцов и профилем вдоль скатов); центральные три оси фланкированы лопатками на всю высоту;</p> <p>трехэтажный объем (башнеобразный) с прямоугольной нишей между 2 и 3 этажами; лизенны в верхней части 3-го этажа;</p> <p>материал отделки цоколя – известняк;</p> <p>материал и характер отделки фасадной поверхности – лицевой кирпич;</p> <p>оконные и дверные проемы – историческое местоположение, габариты и конфигурация (прямоугольные, прямоугольные с лучковыми перемычками, полуциркульные);</p> <p>исторический материал (дерево), цвет и рисунок расстекловки оконных заполнений;</p> <p>западный и восточный фасады:</p> <p>широкие прямоугольные оконные проемы с стилизованными контрфорсами в межоконных пространствах;</p> <p>слуховые чердачные окна;</p>	 <p>северный фасад</p>  <p>западный фасад</p>  <p>восточный фасад</p>
---	---	---

	<p>южный фасад:</p> <p>щипец, декорированный выпусками кирпича в виде зубцов параллельно скатам крыши и профиль по скосам;</p> <p>лопатки, акцентированные стилизованными контрфорсами;</p>	 <p>южный фасад</p>
--	---	--

Фотографическое изображение объекта культурного наследия регионального значения «Лесная молочная ферма Ю.Ю. Бенуа (комплекс с хозяйственными постройками, парком с прудами в границах пр. Науки, Светлановского пр., ул. Веденеева и Тихорецкого пр.)», расположенного по адресу: Санкт-Петербург, Тихорецкий пр., 9а, в, г, на момент утверждения охранного обязательства.



1. Вид на северный фасад объекта культурного наследия регионального значения «Дача Ю.Ю. Бенуа» расположенного по адресу: г. Санкт-Петербург, Тихорецкий проспект, д. 17, лит. А, входящего в состав объекта культурного наследия регионального значения «Лесная молочная ферма Ю.Ю. Бенуа (комплекс с хозяйственными постройками, парком с прудами в границах пр. Науки, Светлановского пр., ул. Веденеева и Тихорецкого пр.)»



2. Вид на северный фасад объекта культурного наследия регионального значения «Коровник» расположенного по адресу: г. Санкт-Петербург, Тихорецкий проспект, д. 17, лит. Г, входящего в состав объекта культурного наследия регионального значения «Лесная молочная ферма Ю.Ю. Бенуа (комплекс с хозяйственными постройками, парком с прудами в границах пр. Науки, Светлановского пр., ул. Веденева и Тихорецкого пр.)».




3. Аллейная посадка лиственницы (восточная часть парка).



4. Пруд в южной части парка.



5. Овальный пруд с островом (центральная часть парка).



6. Аллея из ясеня и ивы (северная часть парка).

Приложение №5

к Акту по результатам проведения государственной историко-культурной экспертизы раздела документации, обосновывающей меры по обеспечению сохранности объекта культурного наследия регионального значения «Лесная молочная ферма Ю.Ю. Бенуа (комплекс с хозяйственными постройками, парком с прудами в границах пр. Науки, Светлановского пр., ул. Веденева и Тихорецкого пр.)», расположенного по адресу: г. Санкт-Петербург, Тихорецкий пр., д. 17, литеры А, Г (Тихорецкий пр., 9а, в г - в соответствии с НПА), при проведении земляных и строительных работ на земельном участке, непосредственно связанном с земельным участком в границах территории объекта культурного наследия, - «Раздел 10. Иная документация в случаях, предусмотренных федеральными законами. Том 10. Книга 1. Мероприятия по обеспечению сохранности объектов культурного наследия», шифр ПИР-337-21-ОСОКН, разработанным ООО «РОСЭКО-СТРОЙПРОЕКТ» в 2022 г., в целях обеспечения сохранности объектов культурного наследия, включенных в реестр, выявленных объектов культурного наследия либо объектов, обладающих признаками объекта культурного наследия, при проведении земляных, строительных, мелиоративных, хозяйственных работ, указанных в статье 30 настоящего Федерального закона работ по использованию лесов и иных работ

Материалы фотофиксации

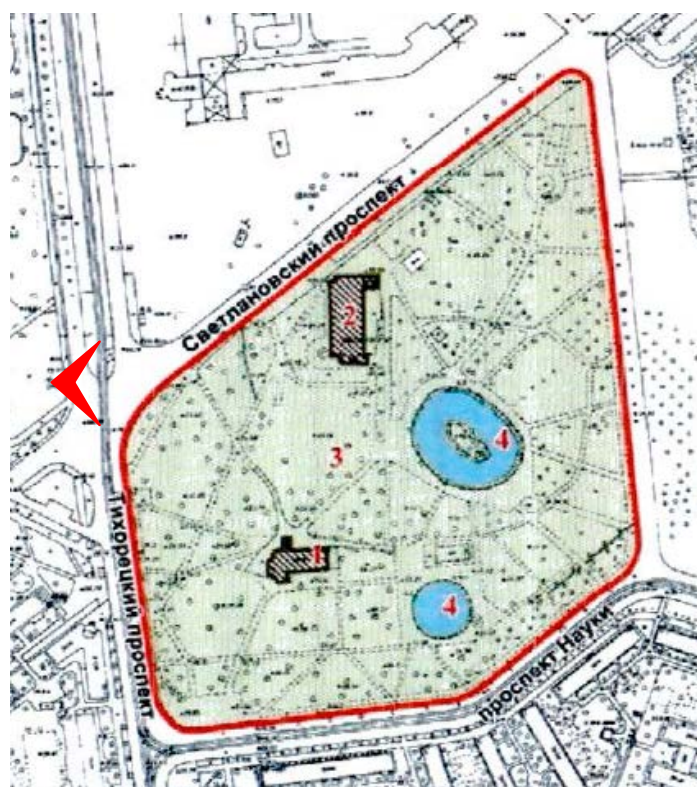
Список фотографий:

(фотосъемка проведена аттестованным экспертом Я.В. Губиным 01.08.2022)

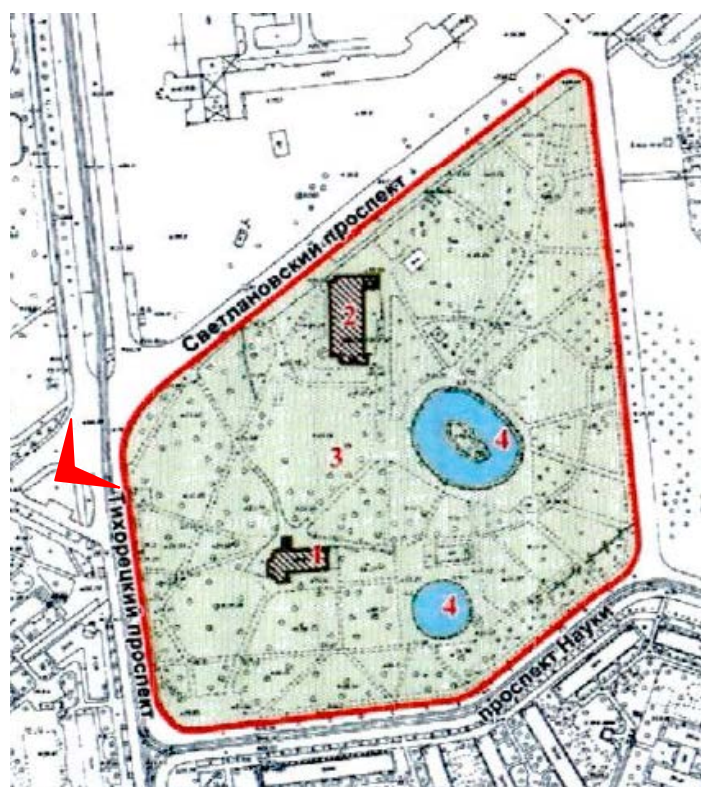
1. Вид на парк объекта культурного наследия регионального значения «Лесная молочная ферма Ю.Ю. Бенуа (комплекс с хозяйственными постройками, парком с прудами в границах пр. Науки, Светлановского пр., ул. Веденеева и Тихорецкого пр.)»», расположенного по адресу: г. Санкт-Петербург, Тихорецкий пр., д. 17, литеры А, Г, от зоны производства работ. 01.08.2022
2. Вид на парк объекта культурного наследия регионального значения «Лесная молочная ферма Ю.Ю. Бенуа (комплекс с хозяйственными постройками, парком с прудами в границах пр. Науки, Светлановского пр., ул. Веденеева и Тихорецкого пр.)»», расположенного по адресу: г. Санкт-Петербург, Тихорецкий пр., д. 17, литеры А, Г, от зоны производства работ. 01.08.2022
3. Объект культурного наследия регионального значения «Лесная молочная ферма Ю.Ю. Бенуа (комплекс с хозяйственными постройками, парком с прудами в границах пр. Науки, Светлановского пр., ул. Веденеева и Тихорецкого пр.). Пруды (два)», расположенного по адресу: г. Санкт-Петербург, Тихорецкий пр., д. 17, литеры А, Г. 01.08.2022
4. Объект культурного наследия регионального значения «Лесная молочная ферма Ю.Ю. Бенуа (комплекс с хозяйственными постройками, парком с прудами в границах пр. Науки, Светлановского пр., ул. Веденеева и Тихорецкого пр.). Дача Ю.Ю. Бенуа», расположенного по адресу: г. Санкт-Петербург, Тихорецкий пр., д. 17, литеры А, Г. 01.08.2022
5. Объект культурного наследия регионального значения «Лесная молочная ферма Ю.Ю. Бенуа (комплекс с хозяйственными постройками, парком с прудами в границах пр. Науки, Светлановского пр., ул. Веденеева и Тихорецкого пр.)ю Коровник», расположенного по адресу: г. Санкт-Петербург, Тихорецкий пр., д. 17, литеры А, Г. 01.08.2022
6. Вид от объекта культурного наследия регионального значения «Лесная молочная ферма Ю.Ю. Бенуа (комплекс с хозяйственными постройками, парком с прудами в границах пр. Науки, Светлановского пр., ул. Веденеева и Тихорецкого пр.)»», расположенный по адресу: г. Санкт-Петербург, Тихорецкий пр., д. 17, литеры А, Г, в сторону зоны производства работ. 01.08.2022
7. Вид от объекта культурного наследия регионального значения «Лесная молочная ферма Ю.Ю. Бенуа (комплекс с хозяйственными постройками, парком с прудами в границах пр. Науки, Светлановского пр., ул. Веденеева и Тихорецкого пр.)»», расположенный по адресу: г. Санкт-Петербург, Тихорецкий пр., д. 17, литеры А, Г, в сторону зоны производства работ. 01.08.2022
8. Вид от зоны производства работ в сторону объекта культурного наследия регионального

значения «Лесная молочная ферма Ю.Ю. Бенуа (комплекс с хозяйственными постройками, парком с прудами в границах пр. Науки, Светлановского пр., ул. Веденеева и Тихорецкого пр.)»», расположенный по адресу: г. Санкт-Петербург, Тихорецкий пр., д. 17, литеры А, Г.
01.08.2022

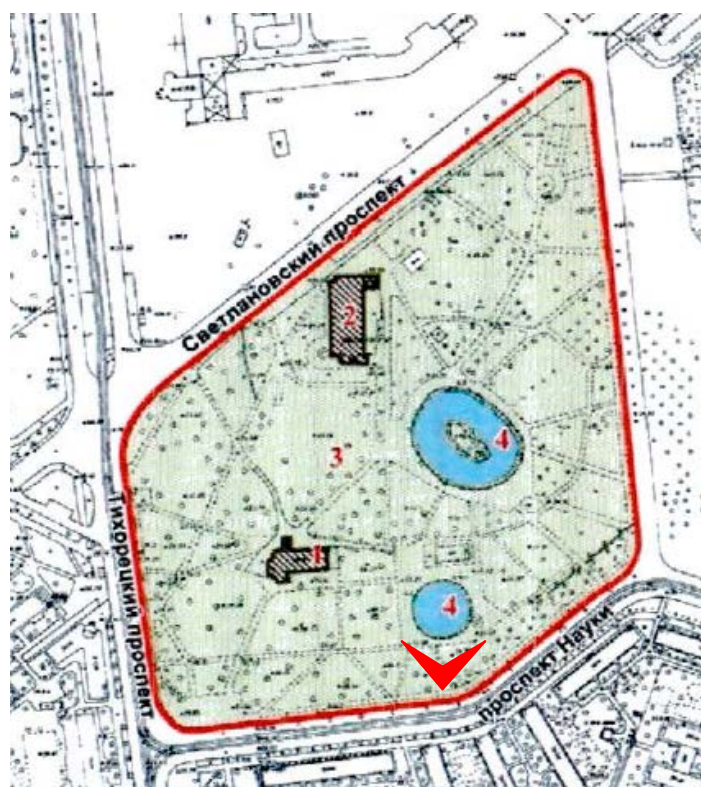
9. Вид от объекта культурного наследия регионального значения «Лесная молочная ферма Ю.Ю. Бенуа (комплекс с хозяйственными постройками, парком с прудами в границах пр. Науки, Светлановского пр., ул. Веденеева и Тихорецкого пр.)»», расположенный по адресу: г. Санкт-Петербург, Тихорецкий пр., д. 17, литеры А, Г, в сторону зоны производства работ.
01.08.2022



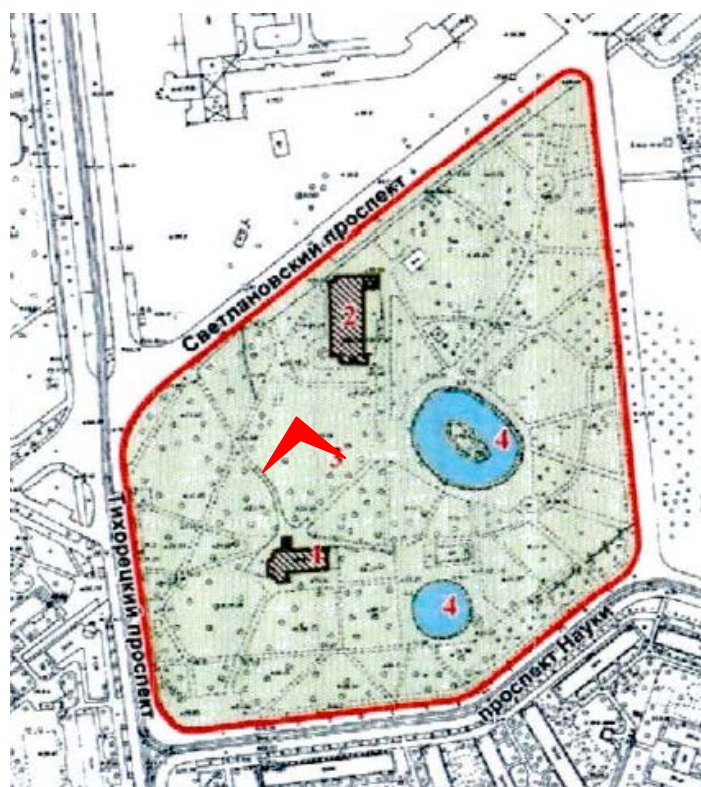
1. Вид на парк объекта культурного наследия регионального значения «Лесная молочная ферма Ю.Ю. Бенуа (комплекс с хозяйственными постройками, парком с прудами в границах пр. Науки, Светлановского пр., ул. Веденева и Тихорецкого пр.)», расположенного по адресу: г. Санкт-Петербург, Тихорецкий пр., д. 17, литеры А, Г, от зоны производства работ. 01.08.2022



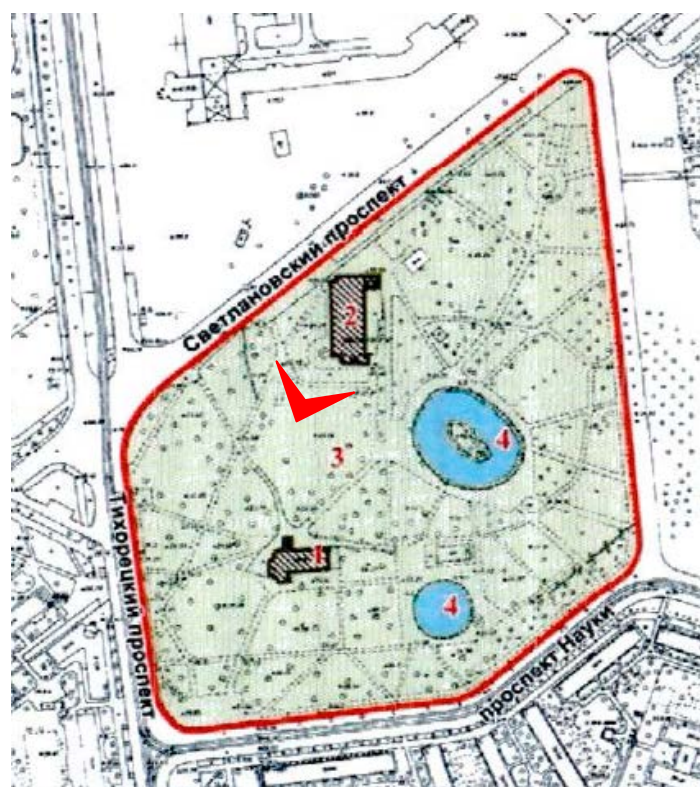
2. Вид на парк объекта культурного наследия регионального значения «Лесная молочная ферма Ю.Ю. Бенуа (комплекс с хозяйственными постройками, парком с прудами в границах пр. Науки, Светлановского пр., ул. Веденеева и Тихорецкого пр.)», расположенного по адресу: г. Санкт-Петербург, Тихорецкий пр., д. 17, литеры А, Г, от зоны производства работ. 01.08.2022



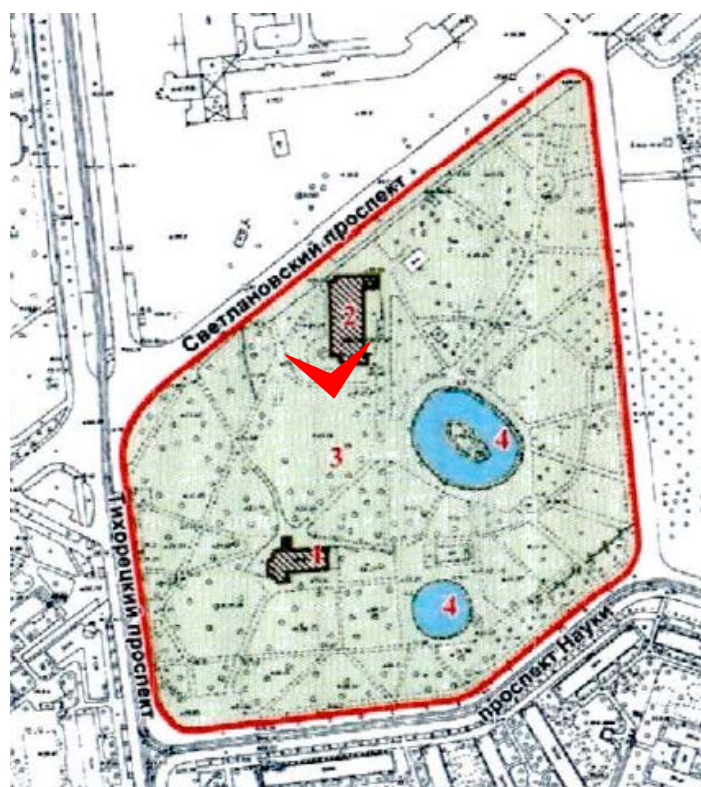
3. Объект культурного наследия регионального значения «Лесная молочная ферма Ю.Ю. Бенуа (комплекс с хозяйственными постройками, парком с прудами в границах пр. Науки, Светлановского пр., ул. Веденева и Тихорецкого пр.). Пруды (два)», расположенного по адресу: г. Санкт-Петербург, Тихорецкий пр., д. 17, литеры А, Г. 01.08.2022




4. Объект культурного наследия регионального значения «Лесная молочная ферма Ю.Ю. Бенуа (комплекс с хозяйственными постройками, парком с прудами в границах пр. Науки, Светлановского пр., ул. Веденева и Тихорецкого пр.). Дача Ю.Ю. Бенуа», расположенного по адресу: г. Санкт-Петербург, Тихорецкий пр., д. 17, литеры А, Г. 01.08.2022



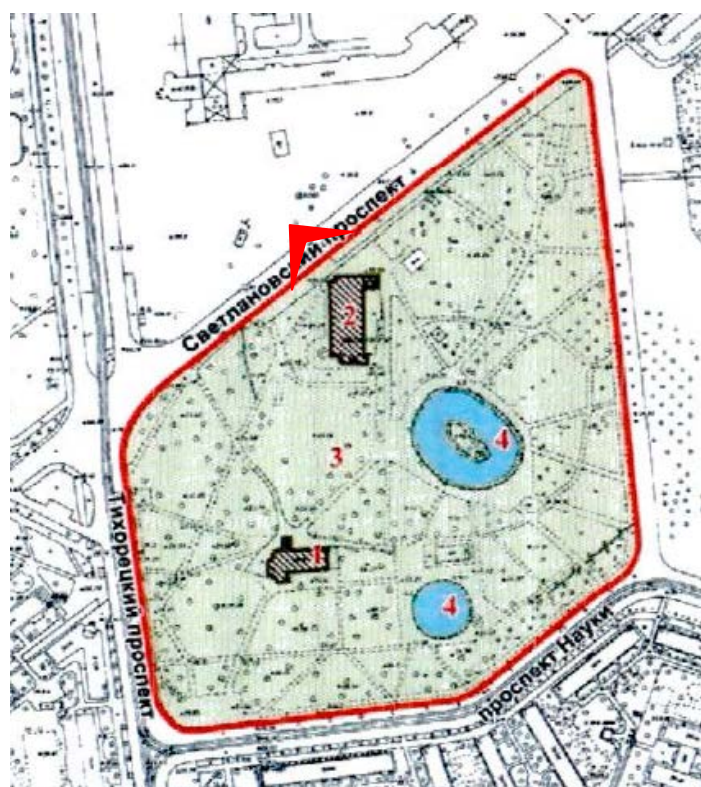
5. Объект культурного наследия регионального значения «Лесная молочная ферма Ю.Ю. Бенуа (комплекс с хозяйственными постройками, парком с прудами в границах пр. Науки, Светлановского пр., ул. Веденеева и Тихорецкого пр.)ю Коровник», расположенного по адресу: г. Санкт-Петербург, Тихорецкий пр., д. 17, литеры А, Г. 01.08.2022



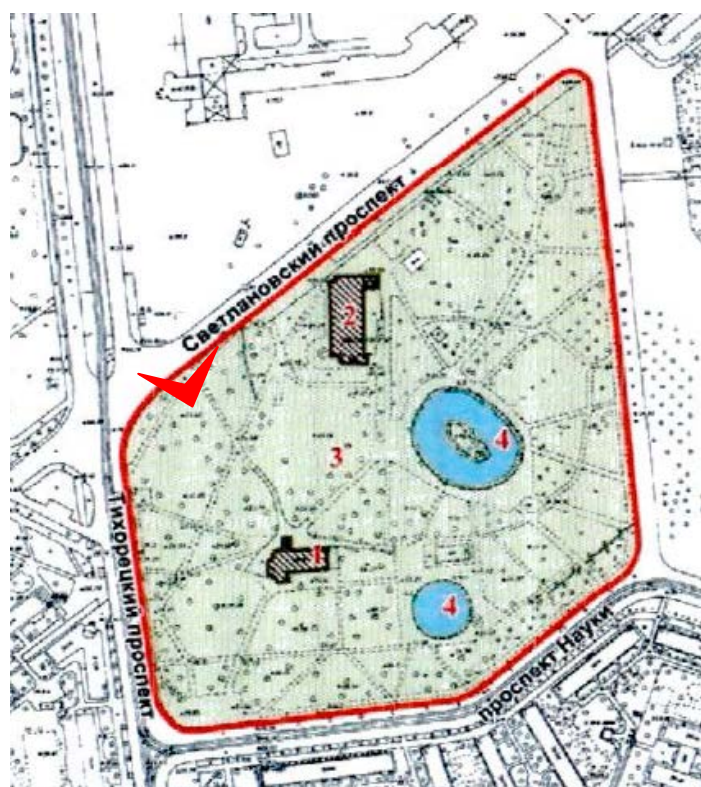
6. Вид от объекта культурного наследия регионального значения «Лесная молочная ферма Ю.Ю. Бенуа (комплекс с хозяйственными постройками, парком с прудами в границах пр. Науки, Светлановского пр., ул. Веденева и Тихорецкого пр.)», расположенный по адресу: г. Санкт-Петербург, Тихорецкий пр., д. 17, литеры А, Г, в сторону зоны производства работ. 01.08.2022



7. Вид от объекта культурного наследия регионального значения «Лесная молочная ферма Ю.Ю. Бена (комплекс с хозяйственными постройками, парком с прудами в границах пр. Науки, Светлановского пр., ул. Веденева и Тихорецкого пр.)», расположенный по адресу: г. Санкт-Петербург, Тихорецкий пр., д. 17, литеры А, Г, в сторону зоны производства работ. 01.08.2022



8. Вид от зоны производства работ в сторону объекта культурного наследия регионального значения «Лесная молочная ферма Ю.Ю. Бенуа (комплекс с хозяйственными постройками, парком с прудами в границах пр. Науки, Светлановского пр., ул. Веденеева и Тихорецкого пр.)», расположенный по адресу: г. Санкт- Петербург, Тихорецкий пр., д. 17, литеры А, Г . 01.08.2022



9. Вид от объекта культурного наследия регионального значения «Лесная молочная ферма Ю.Ю. Бенуа (комплекс с хозяйственными постройками, парком с прудами в границах пр. Науки, Светлановского пр., ул. Веденева и Тихорецкого пр.)», расположенный по адресу: г. Санкт-Петербург, Тихорецкий пр., д. 17, литеры А, Г, в сторону зоны производства работ. 01.08.2022

Приложение №6

к Акту по результатам проведения государственной историко-культурной экспертизы раздела документации, обосновывающей меры по обеспечению сохранности объекта культурного наследия регионального значения «Лесная молочная ферма Ю.Ю. Бенуа (комплекс с хозяйственными постройками, парком с прудами в границах пр. Науки, Светлановского пр., ул. Веденева и Тихорецкого пр.)», расположенного по адресу: г. Санкт-Петербург, Тихорецкий пр., д. 17, литеры А, Г (Тихорецкий пр., 9а, в г - в соответствии с НПА), при проведении земляных и строительных работ на земельном участке, непосредственно связанном с земельным участком в границах территории объекта культурного наследия, - «Раздел 10. Иная документация в случаях, предусмотренных федеральными законами. Том 10. Книга 1. Мероприятия по обеспечению сохранности объектов культурного наследия», шифр ПИР-337-21-ОСОКН, разработанным ООО «РОСЭКО-СТРОЙПРОЕКТ» в 2022 г., в целях обеспечения сохранности объектов культурного наследия, включенных в реестр, выявленных объектов культурного наследия либо объектов, обладающих признаками объекта культурного наследия, при проведении земляных, строительных, мелиоративных, хозяйственных работ, указанных в статье 30 настоящего Федерального закона работ по использованию лесов и иных работ

Правоустанавливающие документы: выписки из Единого государственного реестра на здания и на земельный участок

Выписка из Единого государственного реестра недвижимости об объекте недвижимости

Сведения о характеристиках объекта недвижимости

На основании запроса от 10.08.2022, поступившего на рассмотрение 11.08.2022, сообщаем, что согласно записям Единого государственного реестра недвижимости:

Раздел 1 Лист 1

Земельный участок			
вид объекта недвижимости			

Лист № 1 раздела 1	Всего листов раздела 1: 3	Всего разделов: 8	Всего листов выписки: 46
--------------------	---------------------------	-------------------	--------------------------

12.08.2022г. № КУВИ-001/2022-137300356	
Кадастровый номер:	78:36:0005364:4
Номер кадастрового квартала:	78:36:0005364
Дата присвоения кадастрового номера:	14.12.1998

Ранее присвоенный государственный учетный номер:	Кадастровый номер 78:5364:4
Местоположение:	г.Санкт-Петербург, Тихорецкий проспект, дом 22/13, литера А
Площадь:	2493 +/- 17
Кадастровая стоимость, руб.:	52253905.24
Кадастровые номера расположенных в пределах земельного участка объектов недвижимости:	78:00:0000000:1716, 78:36:0000000:4656, 78:36:0005364:1049
Кадастровые номера объектов недвижимости, из которых образован объект недвижимости:	78:5364:4
Кадастровые номера образованных объектов недвижимости:	данные отсутствуют
Категория земель:	Земли населенных пунктов
Виды разрешенного использования:	Для размещения многоквартирного жилого дома (жилых домов)
Сведения о кадастровом инженерере:	данные отсутствуют
Сведения о лесах, водных объектах и об иных природных объектах, расположенных в пределах земельного участка:	данные отсутствуют
Сведения о том, что земельный участок полностью расположен в границах зоны с особыми условиями использования территории, территории объекта культурного наследия, публичного сервитута:	данные отсутствуют
Сведения о том, что земельный участок расположен в границах особой экономической зоны, территории опережающего социально-экономического развития, зоны территориального развития в Российской Федерации, игровой зоны:	данные отсутствуют

полное наименование должности	подпись	инициалы, фамилия
-------------------------------	---------	-------------------

М.П.

Земельный участок			
вид объекта недвижимости			
Лист № 2 раздела 1	Всего листов раздела 1: 3	Всего разделов: 8	Всего листов выписки: 46
12.08.2022г. № КУВИ-001/2022-137300356			
Кадастровый номер:		78:36:0005364:4	
Сведения о том, что земельный участок расположен в границах особо охраняемой природной территории, охотничьих угодий, лесничеств:		данные отсутствуют	
Сведения о результатах проведения государственного земельного надзора:		данные отсутствуют	
Сведения о расположении земельного участка в границах территории, в отношении которой утвержден проект межевания территории:		данные отсутствуют	
Условный номер земельного участка:		данные отсутствуют	
Сведения о принятии акта и (или) заключении договора, предусматривающих предоставление в соответствии с земельным законодательством исполнительным органом государственным органом власти или органом местного самоуправления, находящегося в государственной или муниципальной собственности земельного участка для строительства наемного дома социального использования или наемного дома коммерческого использования:		данные отсутствуют	
Сведения о том, что земельный участок или земельные участки образованы на основании решения об изъятии земельного участка и (или) расположенного на нем объекта недвижимости для государственных или муниципальных нужд:		данные отсутствуют	
Сведения о том, что земельный участок образован из земель или земельного участка, государственная собственность на которые не разграничена:		данные отсутствуют	
Сведения о наличии земельного спора о местоположении границ земельных участков:		данные отсутствуют	
Статус записи об объекте недвижимости:		Сведения об объекте недвижимости имеют статус "актуальные, ранее учтенные"	
Особые отметки:		Сведения об ограничениях права на объект недвижимости, обременениях данного объекта, не зарегистрированных в реестре прав, ограничений прав и обременений недвижимого имущества: вид ограничения (обременения): прочие ограничения прав и обременения объекта недвижимости; срок действия не установлен. вид ограничения (обременения): прочие ограничения прав и обременения объекта недвижимости; срок действия не установлен. вид ограничения (обременения): прочие ограничения прав и обременения объекта недвижимости; срок действия не установлен. вид ограничения (обременения): прочие ограничения прав и обременения объекта недвижимости; срок действия не установлен. вид ограничения (обременения): прочие ограничения прав и обременения объекта недвижимости; срок действия не установлен. вид ограничения (обременения): прочие	
полное наименование должности		подпись	инициалы, фамилия

М.П.

Земельный участок			
вид объекта недвижимости			
Лист № 3 раздела 1	Всего листов раздела 1: 3	Всего разделов: 8	Всего листов выписки: 46
12.08.2022г. № КУВИ-001/2022-137300356			
Кадастровый номер:		78:36:0005364:4	
		ограничения прав и обременения объекта недвижимости; срок действия не установлен. вид ограничения (обременения): прочие ограничения прав и обременения объекта недвижимости; срок действия не установлен. вид ограничения (обременения): прочие ограничения прав и обременения объекта недвижимости; срок действия не установлен. вид ограничения (обременения): прочие ограничения прав и обременения объекта недвижимости; срок действия не установлен. вид ограничения (обременения): прочие ограничения прав и обременения объекта недвижимости; срок действия не установлен. Право (ограничение права, обременение объекта недвижимости) зарегистрировано на объект недвижимости с площадью: Общая площадь 1115 кв.м..	
Получатель выписки:		Дураков Григорий Анатольевич	

полное наименование должности	подпись	инициалы, фамилия
-------------------------------	---------	-------------------

М.П.

Выписка из Единого государственного реестра недвижимости об объекте недвижимости

Сведения о зарегистрированных правах

Земельный участок			
вид объекта недвижимости			
Лист № 1 раздела 2	Всего листов раздела 2: 2	Всего разделов: 8	Всего листов выписки: 46
12.08.2022г. № КУВИ-001/2022-137300356			
Кадастровый номер:		78:36:0005364:4	

1	Правообладатель (правообладатели):	1.1	Саблина Лариса Григорьевна
2	Вид, номер, дата и время государственной регистрации права:	2.1	Общая долевая собственность, 11/1115 3034246.1 01.03.2004 00:00:00
3	Сведения об осуществлении государственной регистрации сделки, права без необходимого в силу закона согласия третьего лица, органа:	3.1	данные отсутствуют
4	Ограничение прав и обременение объекта недвижимости:	не зарегистрировано	
1	Правообладатель (правообладатели):	1.2	Общество с ограниченной ответственностью "ДОМ", ИНН: 7802120288
2	Вид, номер, дата и время государственной регистрации права:	2.2	Общая долевая собственность, 106/1115 78762.1 12.03.1999 00:00:00
3	Сведения об осуществлении государственной регистрации сделки, права без необходимого в силу закона согласия третьего лица, органа:	3.2	данные отсутствуют
4	Ограничение прав и обременение объекта недвижимости:	не зарегистрировано	
5	Договоры участия в долевом строительстве:	не зарегистрировано	
6	Заявленные в судебном порядке права требования:	данные отсутствуют	
7	Сведения о возражении в отношении зарегистрированного права:	данные отсутствуют	
8	Сведения о наличии решения об изъятии объекта недвижимости для государственных и муниципальных нужд:	данные отсутствуют	
9	Сведения о невозможности государственной регистрации без личного участия правообладателя или его законного представителя:	данные отсутствуют	
10	Правопритязания и сведения о наличии поступивших, но не рассмотренных заявлений о проведении государственной регистрации права (перехода, прекращения права), ограничения права или обременения объекта недвижимости, сделки в отношении объекта недвижимости:	отсутствуют	

полное наименование должности	подпись	инициалы, фамилия
-------------------------------	---------	-------------------

М.П.

Земельный участок			
вид объекта недвижимости			
Лист № 2 раздела 2	Всего листов раздела 2: 2	Всего разделов: 8	Всего листов выписки: 46
12.08.2022г. № КУВИ-001/2022-137300356			
Кадастровый номер:		78:36:0005364:4	
11	Сведения о невозможности государственной регистрации перехода, прекращения, ограничения права на земельный участок из земель сельскохозяйственного назначения:	данные отсутствуют	

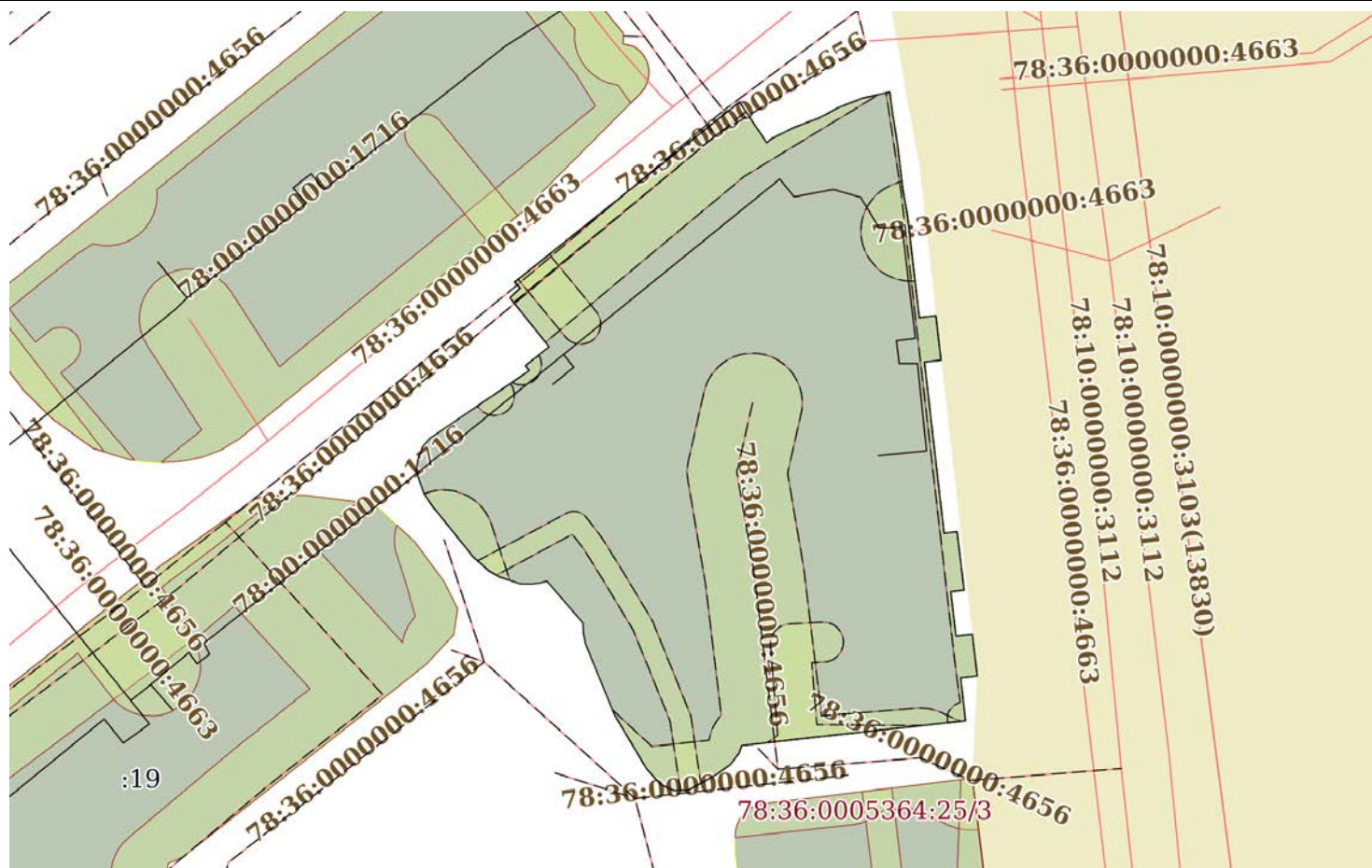
полное наименование должности	подпись	инициалы, фамилия

М.П.

Выписка из Единого государственного реестра недвижимости об объекте недвижимости
 Описание местоположения земельного участка

Земельный участок			
вид объекта недвижимости			
Лист № 1 раздела 3	Всего листов раздела 3: 1	Всего разделов: 8	Всего листов выписки: 46
12.08.2022г. № КУВИ-001/2022-137300356			
Кадастровый номер:		78:36:0005364:4	

План (чертеж, схема) земельного участка



Масштаб 1:700 Условные обозначения:

полное наименование должности	подпись	инициалы, фамилия

М.П.

Выписка из Единого государственного реестра недвижимости об объекте недвижимости

Описание местоположения земельного участка

Земельный участок			
вид объекта недвижимости			

Лист № 1 раздела 3.1	Всего листов раздела 3.1: 3	Всего разделов: 8	Всего листов выписки: 46
----------------------	-----------------------------	-------------------	--------------------------

12.08.2022г. № КУВИ-001/2022-137300356

Кадастровый номер: 78:36:0005364:4

Описание местоположения границ земельного участка

№ п/п	Номер точки		Дирекционный угол	Горизонтальное проложение, м	Описание закрепления на местности	Кадастровые номера смежных участков	Сведения об адресах правообладателей смежных земельных участков
	начальн ая	конечн ая					
1	2	3	4	5	6	7	8
1	1.1.1	1.1.2	51°18.5'	28.95	данные отсутствуют	данные отсутствуют	данные отсутствуют
2	1.1.2	1.1.3	146°8.9'	4.94	данные отсутствуют	данные отсутствуют	данные отсутствуют
3	1.1.3	1.1.4	48°54.0'	0.62	данные отсутствуют	данные отсутствуют	данные отсутствуют
4	1.1.4	1.1.5	63°26.1'	2.53	данные отсутствуют	данные отсутствуют	данные отсутствуют
5	1.1.5	1.1.6	69°17.8'	2.72	данные отсутствуют	данные отсутствуют	данные отсутствуют
6	1.1.6	1.1.7	61°40.9'	2.19	данные отсутствуют	данные отсутствуют	данные отсутствуют
7	1.1.7	1.1.8	68°29.5'	2.54	данные отсутствуют	данные отсутствуют	данные отсутствуют
8	1.1.8	1.1.9	77°19.2'	2.87	данные отсутствуют	данные отсутствуют	данные отсутствуют
9	1.1.9	1.1.10	172°24.3'	2.27	данные отсутствуют	данные отсутствуют	данные отсутствуют
10	1.1.10	1.1.11	170°46.4'	2.81	данные отсутствуют	данные отсутствуют	данные отсутствуют
11	1.1.11	1.1.12	173°14.8'	2.3	данные отсутствуют	данные отсутствуют	данные отсутствуют
12	1.1.12	1.1.13	173°5.3'	2.66	данные отсутствуют	данные отсутствуют	данные отсутствуют
13	1.1.13	1.1.14	169°49.1'	2.49	данные отсутствуют	данные отсутствуют	данные отсутствуют
14	1.1.14	1.1.15	173°23.8'	10.35	данные отсутствуют	данные отсутствуют	данные отсутствуют
15	1.1.15	1.1.16	83°30.5'	1.68	данные отсутствуют	данные отсутствуют	данные отсутствуют
16	1.1.16	1.1.17	173°29.5'	4.5	данные отсутствуют	данные отсутствуют	данные отсутствуют
17	1.1.17	1.1.18	263°28.2'	1.67	данные отсутствуют	данные отсутствуют	данные отсутствуют
18	1.1.18	1.1.19	173°27.7'	17.3	данные отсутствуют	данные отсутствуют	данные отсутствуют
19	1.1.19	1.1.20	83°28.1'	1.32	данные отсутствуют	данные отсутствуют	данные отсутствуют
20	1.1.20	1.1.21	173°5.5'	5.9	данные отсутствуют	данные отсутствуют	данные отсутствуют
21	1.1.21	1.1.22	263°11.5'	1.35	данные отсутствуют	данные отсутствуют	данные отсутствуют
22	1.1.22	1.1.23	173°30.3'	4.51	данные отсутствуют	данные отсутствуют	данные отсутствуют
23	1.1.23	1.1.24	83°25.9'	1.66	данные отсутствуют	данные отсутствуют	данные отсутствуют
24	1.1.24	1.1.25	173°10.7'	4.21	данные отсутствуют	данные отсутствуют	данные отсутствуют
25	1.1.25	1.1.26	263°30.5'	1.68	данные отсутствуют	данные отсутствуют	данные отсутствуют

полное наименование должности	подпись	инициалы, фамилия
-------------------------------	---------	-------------------

М.П.

Земельный участок							
вид объекта недвижимости							
Лист № 2 раздела 3.1		Всего листов раздела 3.1: 3			Всего разделов: 8		Всего листов выписки: 46
12.08.2022г. № КУВИ-001/2022-137300356							
Кадастровый номер:				78:36:0005364:4			
26	1.1.26	1.1.27	173°31.7'	4.35	данные отсутствуют	данные отсутствуют	данные отсутствуют
27	1.1.27	1.1.28	263°46.6'	13.56	данные отсутствуют	данные отсутствуют	данные отсутствуют
28	1.1.28	1.1.29	263°32.9'	9.08	данные отсутствуют	данные отсутствуют	данные отсутствуют
29	1.1.29	1.1.30	199°5.6'	0.83	данные отсутствуют	данные отсутствуют	данные отсутствуют
30	1.1.30	1.1.31	218°2.8'	1.46	данные отсутствуют	данные отсутствуют	данные отсутствуют
31	1.1.31	1.1.32	234°14.8'	1.54	данные отсутствуют	данные отсутствуют	данные отсутствуют
32	1.1.32	1.1.33	239°44.6'	1.39	данные отсутствуют	данные отсутствуют	данные отсутствуют
33	1.1.33	1.1.34	241°30.2'	1.99	данные отсутствуют	данные отсутствуют	данные отсутствуют
34	1.1.34	1.1.35	268°25.2'	1.45	данные отсутствуют	данные отсутствуют	данные отсутствуют
35	1.1.35	1.1.36	294°26.6'	1.45	данные отсутствуют	данные отсутствуют	данные отсутствуют
36	1.1.36	1.1.37	317°53.5'	2.1	данные отсутствуют	данные отсутствуют	данные отсутствуют
37	1.1.37	1.1.38	329°14.2'	6.35	данные отсутствуют	данные отсутствуют	данные отсутствуют
38	1.1.38	1.1.39	337°47.9'	7.7	данные отсутствуют	данные отсутствуют	данные отсутствуют
39	1.1.39	1.1.40	349°0.7'	1.05	данные отсутствуют	данные отсутствуют	данные отсутствуют
40	1.1.40	1.1.41	357°16.4'	1.05	данные отсутствуют	данные отсутствуют	данные отсутствуют
41	1.1.41	1.1.42	319°18.5'	5.55	данные отсутствуют	данные отсутствуют	данные отсутствуют
42	1.1.42	1.1.43	254°10.9'	0.62	данные отсутствуют	данные отсутствуют	данные отсутствуют
43	1.1.43	1.1.44	262°52.5'	0.97	данные отсутствуют	данные отсутствуют	данные отсутствуют
44	1.1.44	1.1.45	271°1.4'	1.12	данные отсутствуют	данные отсутствуют	данные отсутствуют
45	1.1.45	1.1.46	288°26.1'	2.18	данные отсутствуют	данные отсутствуют	данные отсутствуют
46	1.1.46	1.1.47	298°57.6'	1.18	данные отсутствуют	данные отсутствуют	данные отсутствуют
47	1.1.47	1.1.48	311°28.9'	2.19	данные отсутствуют	данные отсутствуют	данные отсутствуют
48	1.1.48	1.1.49	321°16.4'	5.43	данные отсутствуют	данные отсутствуют	данные отсутствуют
49	1.1.49	1.1.50	321°1.7'	1.14	данные отсутствуют	данные отсутствуют	данные отсутствуют
50	1.1.50	1.1.51	326°12.4'	1.53	данные отсутствуют	данные отсутствуют	данные отсутствуют
51	1.1.51	1.1.52	341°6.1'	2.35	данные отсутствуют	данные отсутствуют	данные отсутствуют
52	1.1.52	1.1.53	8°47.1'	1.11	данные отсутствуют	данные отсутствуют	данные отсутствуют
53	1.1.53	1.1.54	19°34.4'	1.43	данные отсутствуют	данные отсутствуют	данные отсутствуют
54	1.1.54	1.1.55	40°56.5'	1.1	данные отсутствуют	данные отсутствуют	данные отсутствуют
55	1.1.55	1.1.56	55°42.4'	12.1	данные отсутствуют	данные отсутствуют	данные отсутствуют
56	1.1.56	1.1.57	321°29.0'	0.63	данные отсутствуют	данные отсутствуют	данные отсутствуют
57	1.1.57	1.1.58	51°23.9'	3.05	данные отсутствуют	данные отсутствуют	данные отсутствуют
58	1.1.58	1.1.59	321°26.4'	6.3	данные отсутствуют	данные отсутствуют	данные отсутствуют

полное наименование должности	подпись	инициалы, фамилия
-------------------------------	---------	-------------------

М.П.

Земельный участок							
вид объекта недвижимости							
Лист № 3 раздела 3.1			Всего листов раздела 3.1: 3		Всего разделов: 8		Всего листов выписки: 46
12.08.2022г. № КУВИ-001/2022-137300356							
Кадастровый номер:					78:36:0005364:4		
59	1.1.59	1.1.60	46°44.2`	1.4	данные отсутствуют	данные отсутствуют	данные отсутствуют
60	1.1.60	1.1.1	317°57.7`	0.82	данные отсутствуют	данные отсутствуют	данные отсутствуют

полное наименование должности	подпись	инициалы, фамилия

М.П.

Выписка из Единого государственного реестра недвижимости об объекте недвижимости

Описание местоположения земельного участка

Земельный участок			
вид объекта недвижимости			
Лист № 1 раздела 3.2	Всего листов раздела 3.2: 3	Всего разделов: 8	Всего листов выписки: 46
12.08.2022г. № КУВИ-001/2022-137300356			
Кадастровый номер:		78:36:0005364:4	

Сведения о характерных точках границы земельного участка				
Система координат СК-1964				
Номер точки	Координаты, м		Описание закрепления на местности	Средняя квадратичная погрешность определения координат характерных точек границ земельного участка, м
	X	Y		
1	2	3	4	5
1	103356.26	116506.29	-	0.1
2	103374.36	116528.89	-	0.1
3	103370.26	116531.64	-	0.1
4	103370.67	116532.11	-	0.1
5	103371.8	116534.37	-	0.1
6	103372.76	116536.91	-	0.1
7	103373.8	116538.84	-	0.1
8	103374.73	116541.2	-	0.1
9	103375.36	116544	-	0.1
10	103373.11	116544.3	-	0.1
11	103370.34	116544.75	-	0.1
12	103368.06	116545.02	-	0.1
13	103365.42	116545.34	-	0.1
14	103362.97	116545.78	-	0.1
15	103352.69	116546.97	-	0.1
16	103352.88	116548.64	-	0.1
17	103348.41	116549.15	-	0.1
18	103348.22	116547.49	-	0.1
19	103331.03	116549.46	-	0.1
20	103331.18	116550.77	-	0.1
21	103325.32	116551.48	-	0.1
22	103325.16	116550.14	-	0.1
23	103320.68	116550.65	-	0.1
24	103320.87	116552.3	-	0.1

полное наименование должности	подпись	инициалы, фамилия

М.П.

Земельный участок					
вид объекта недвижимости					
Лист № 2 раздела 3.2		Всего листов раздела 3.2: 3		Всего разделов: 8	Всего листов выписки: 46
12.08.2022г. № КУВИ-001/2022-137300356					
Кадастровый номер:			78:36:0005364:4		
25	103316.69	116552.8	-	0.1	
26	103316.5	116551.13	-	0.1	
27	103312.18	116551.62	-	0.1	
28	103310.71	116538.14	-	0.1	
29	103309.69	116529.12	-	0.1	
30	103308.91	116528.85	-	0.1	
31	103307.76	116527.95	-	0.1	
32	103306.86	116526.7	-	0.1	
33	103306.16	116525.5	-	0.1	
34	103305.21	116523.75	-	0.1	
35	103305.17	116522.3	-	0.1	
36	103305.77	116520.98	-	0.1	
37	103307.33	116519.57	-	0.1	
38	103312.79	116516.32	-	0.1	
39	103319.92	116513.41	-	0.1	
40	103320.95	116513.21	-	0.1	
41	103322	116513.16	-	0.1	
42	103326.21	116509.54	-	0.1	
43	103326.04	116508.94	-	0.1	
44	103325.92	116507.98	-	0.1	
45	103325.94	116506.86	-	0.1	
46	103326.63	116504.79	-	0.1	
47	103327.2	116503.76	-	0.1	
48	103328.65	116502.12	-	0.1	
49	103332.89	116498.72	-	0.1	
50	103333.78	116498	-	0.1	
51	103335.05	116497.15	-	0.1	
52	103337.27	116496.39	-	0.1	
53	103338.37	116496.56	-	0.1	
54	103339.72	116497.04	-	0.1	
55	103340.55	116497.76	-	0.1	
56	103347.37	116507.76	-	0.1	
57	103347.86	116507.37	-	0.1	

полное наименование должности	подпись	инициалы, фамилия
-------------------------------	---------	-------------------

М.П.

Земельный участок				
вид объекта недвижимости				
Лист № 3 раздела 3.2	Всего листов раздела 3.2: 3	Всего разделов: 8	Всего листов выписки: 46	
12.08.2022г. № КУВИ-001/2022-137300356				
Кадастровый номер:		78:36:0005364:4		
58	103349.76	116509.75	-	0.1
59	103354.69	116505.82	-	0.1
60	103355.65	116506.84	-	0.1
61	103356.26	116506.29	-	0.1

полное наименование должности	подпись	инициалы, фамилия

М.П.

Выписка из Единого государственного реестра недвижимости об объекте недвижимости
Сведения о частях земельного участка

Земельный участок			
вид объекта недвижимости			

Лист № 1 раздела 4	Всего листов раздела 4: 11	Всего разделов: 8	Всего листов выписки: 46
--------------------	----------------------------	-------------------	--------------------------

12.08.2022г. № КУВИ-001/2022-137300356

Кадастровый номер: 78:36:0005364:4

План (чертеж, схема) части земельного участка Учетный номер части: 78:36:0005364:4/1



Масштаб 1:90 Условные обозначения:

полное наименование должности	подпись	инициалы, фамилия
-------------------------------	---------	-------------------

М.П.

Земельный участок
вид объекта недвижимости

Лист № 2 раздела 4

Всего листов раздела 4: 11

Всего разделов: 8

Всего листов выписки: 46

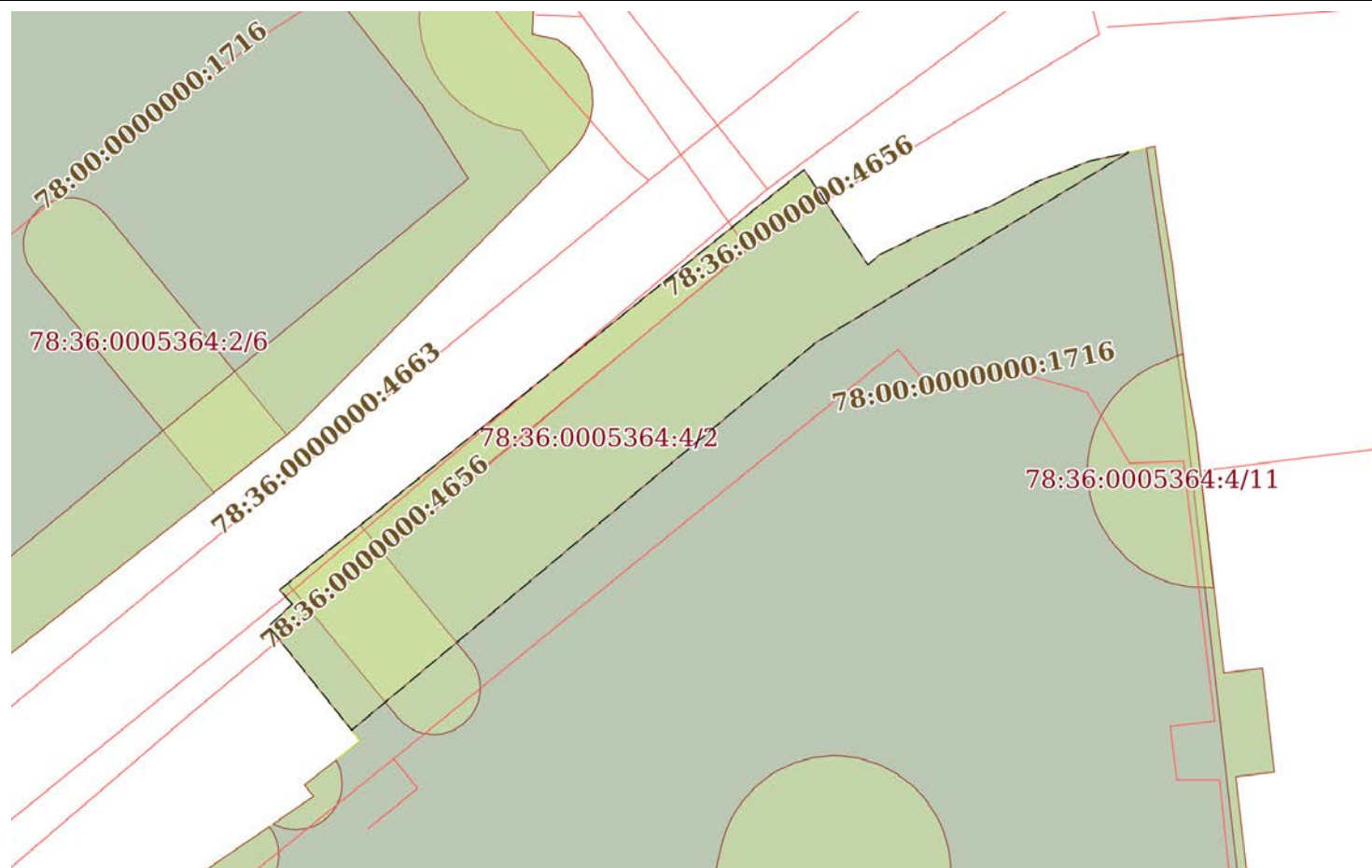
12.08.2022г. № КУВИ-001/2022-137300356

Кадастровый номер:

78:36:0005364:4

План (чертеж, схема) части земельного участка

Учетный номер части: 78:36:0005364:4/2



Масштаб 1:300

Условные обозначения:

полное наименование должности

подпись

инициалы, фамилия

М.П.

Земельный участок			
вид объекта недвижимости			
Лист № 3 раздела 4	Всего листов раздела 4: 11	Всего разделов: 8	Всего листов выписки: 46
12.08.2022г. № КУВИ-001/2022-137300356			
Кадастровый номер:		78:36:0005364:4	

План (чертеж, схема) части земельного участка		Учетный номер части: 78:36:0005364:4/3	
Масштаб 1:200	Условные обозначения:		

полное наименование должности	подпись	инициалы, фамилия
-------------------------------	---------	-------------------

М.П.

Земельный участок

вид объекта недвижимости

Лист № 4 раздела 4

Всего листов раздела 4: 11

Всего разделов: 8

Всего листов выписки: 46

12.08.2022г. № КУВИ-001/2022-137300356

Кадастровый номер:

78:36:0005364:4

План (чертеж, схема) части земельного участка

Учетный номер части: 78:36:0005364:4/4



Масштаб 1:600

Условные обозначения:

полное наименование должности

подпись

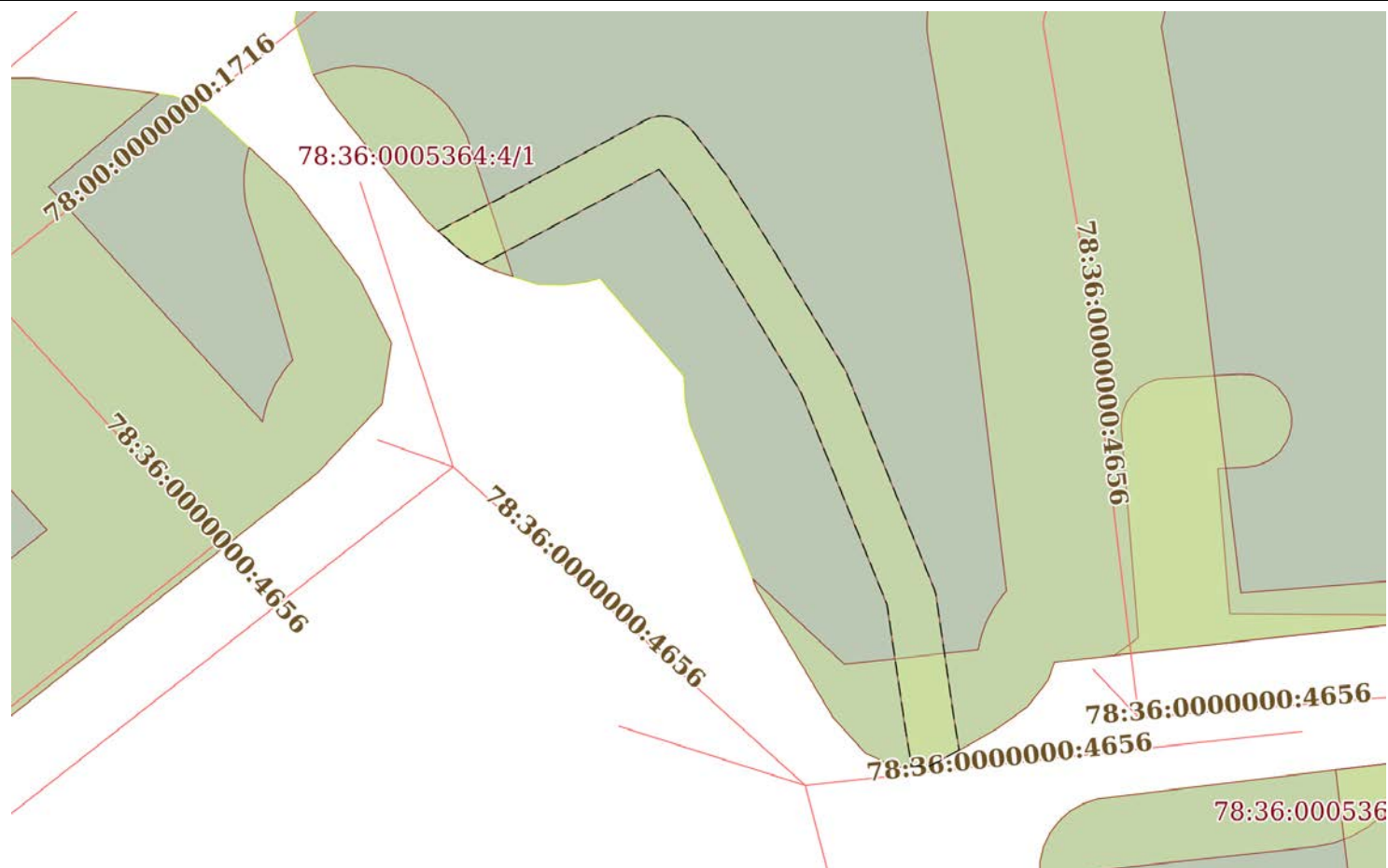
инициалы, фамилия

М.П.

Земельный участок			
вид объекта недвижимости			
Лист № 5 раздела 4	Всего листов раздела 4: 11	Всего разделов: 8	Всего листов выписки: 46
12.08.2022г. № КУВИ-001/2022-137300356			
Кадастровый номер:		78:36:0005364:4	

План (чертеж, схема) части земельного участка

Учетный номер части: 78:36:0005364:4/5



Масштаб 1:300

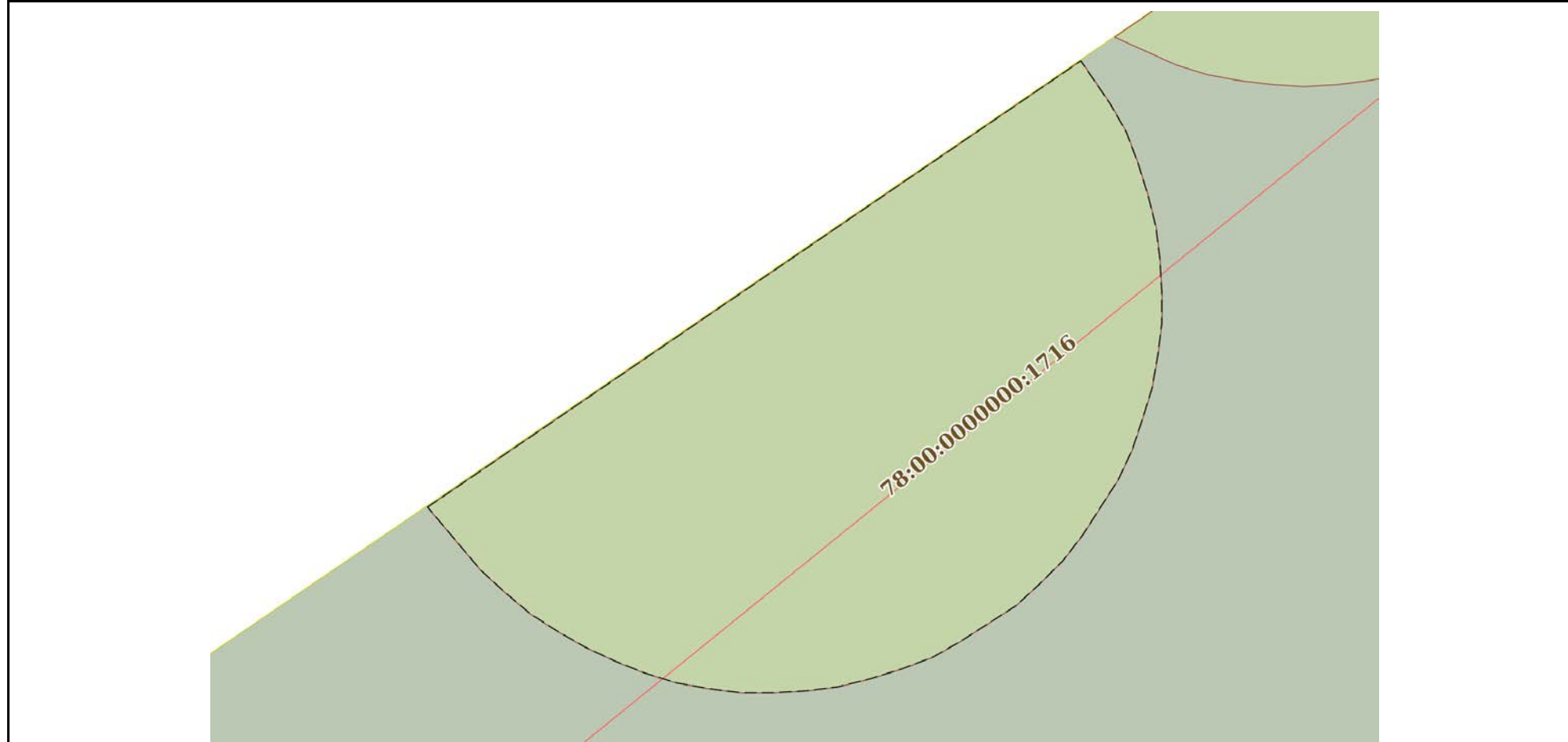
Условные обозначения:

полное наименование должности	подпись	инициалы, фамилия
-------------------------------	---------	-------------------

М.П.

Земельный участок			
вид объекта недвижимости			
Лист № 6 раздела 4	Всего листов раздела 4: 11	Всего разделов: 8	Всего листов выписки: 46
12.08.2022г. № КУВИ-001/2022-137300356			
Кадастровый номер:		78:36:0005364:4	

План (чертеж, схема) части земельного участка Учетный номер части: 78:36:0005364:4/6

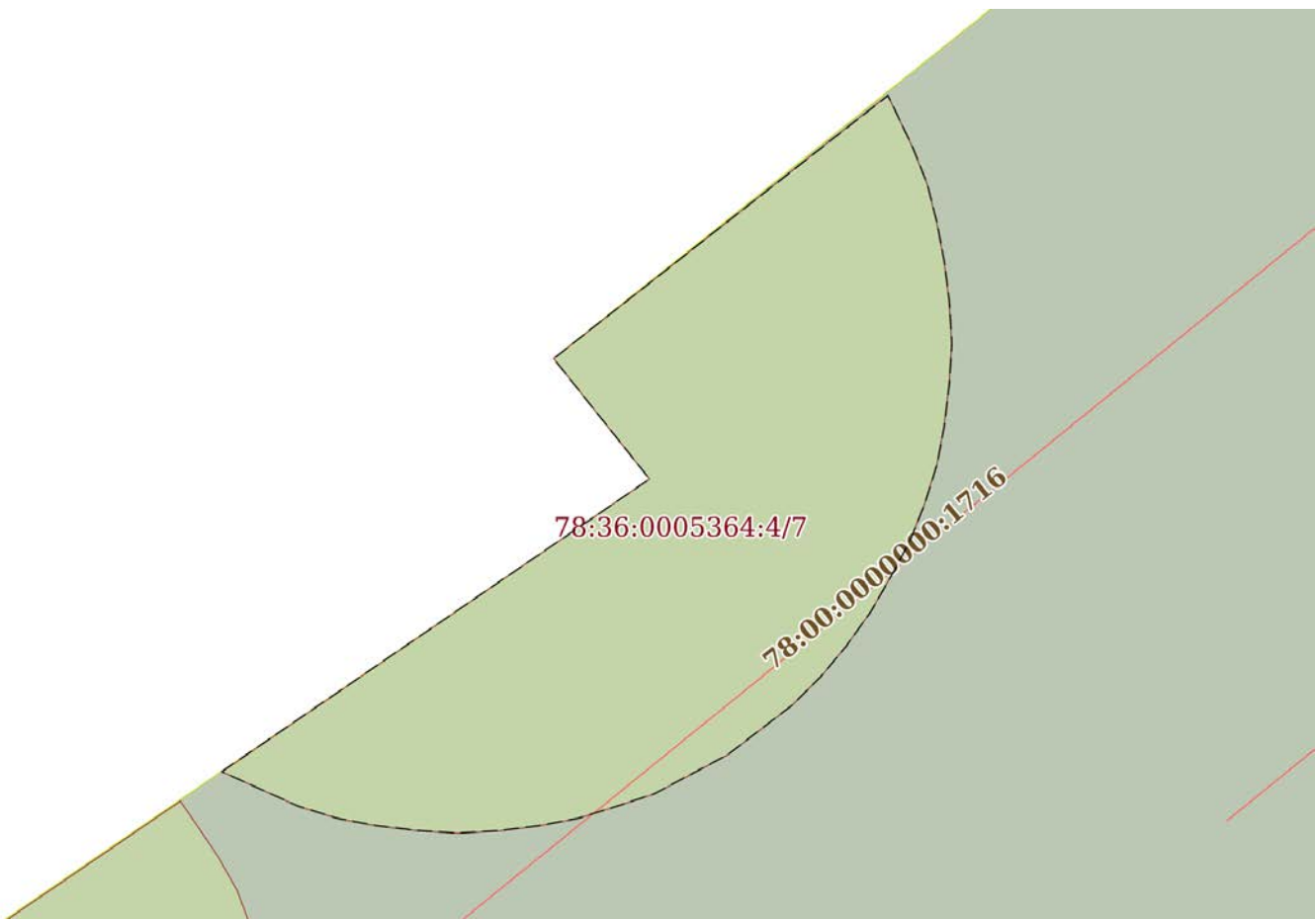


Масштаб 1:30 Условные обозначения:

полное наименование должности	подпись	инициалы, фамилия
-------------------------------	---------	-------------------

М.П.

Земельный участок			
вид объекта недвижимости			
Лист № 7 раздела 4	Всего листов раздела 4: 11	Всего разделов: 8	Всего листов выписки: 46
12.08.2022г. № КУВИ-001/2022-137300356			
Кадастровый номер:		78:36:0005364:4	

План (чертеж, схема) части земельного участка		Учетный номер части: 78:36:0005364:4/7	
			
Масштаб 1:30	Условные обозначения:		

полное наименование должности	подпись	инициалы, фамилия
-------------------------------	---------	-------------------

М.П.

Земельный участок

вид объекта недвижимости

Лист № 8 раздела 4

Всего листов раздела 4: 11

Всего разделов: 8

Всего листов выписки: 46

12.08.2022г. № КУВИ-001/2022-137300356

Кадастровый номер:

78:36:0005364:4

План (чертеж, схема) части земельного участка

Учетный номер части: 78:36:0005364:4/8



Масштаб 1:90

Условные обозначения:

полное наименование должности

подпись

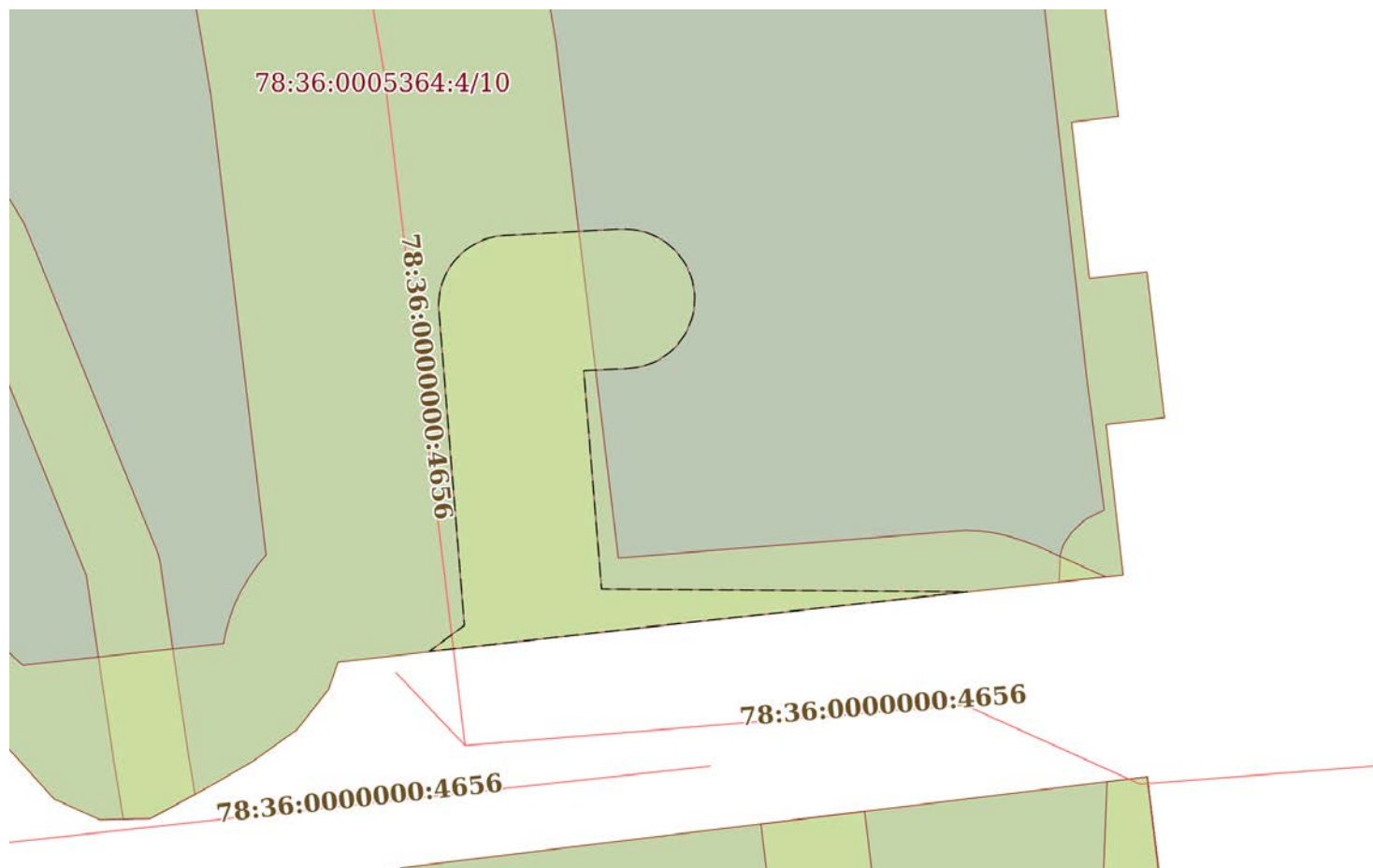
инициалы, фамилия

М.П.

Земельный участок			
вид объекта недвижимости			
Лист № 9 раздела 4	Всего листов раздела 4: 11	Всего разделов: 8	Всего листов выписки: 46
12.08.2022г. № КУВИ-001/2022-137300356			
Кадастровый номер:		78:36:0005364:4	

План (чертеж, схема) части земельного участка

Учетный номер части: 78:36:0005364:4/9



Масштаб 1:200

Условные обозначения:

полное наименование должности	подпись	инициалы, фамилия
-------------------------------	---------	-------------------

М.П.

Земельный участок			
вид объекта недвижимости			
Лист № 10 раздела 4	Всего листов раздела 4: 11	Всего разделов: 8	Всего листов выписки: 46
12.08.2022г. № КУВИ-001/2022-137300356			
Кадастровый номер:		78:36:0005364:4	

План (чертеж, схема) части земельного участка

Учетный номер части: 78:36:0005364:4/10



Масштаб 1:400

Условные обозначения:

полное наименование должности	подпись	инициалы, фамилия
-------------------------------	---------	-------------------

М.П.

Земельный участок

вид объекта недвижимости

Лист № 11 раздела 4

Всего листов раздела 4: 11

Всего разделов: 8

Всего листов выписки: 46

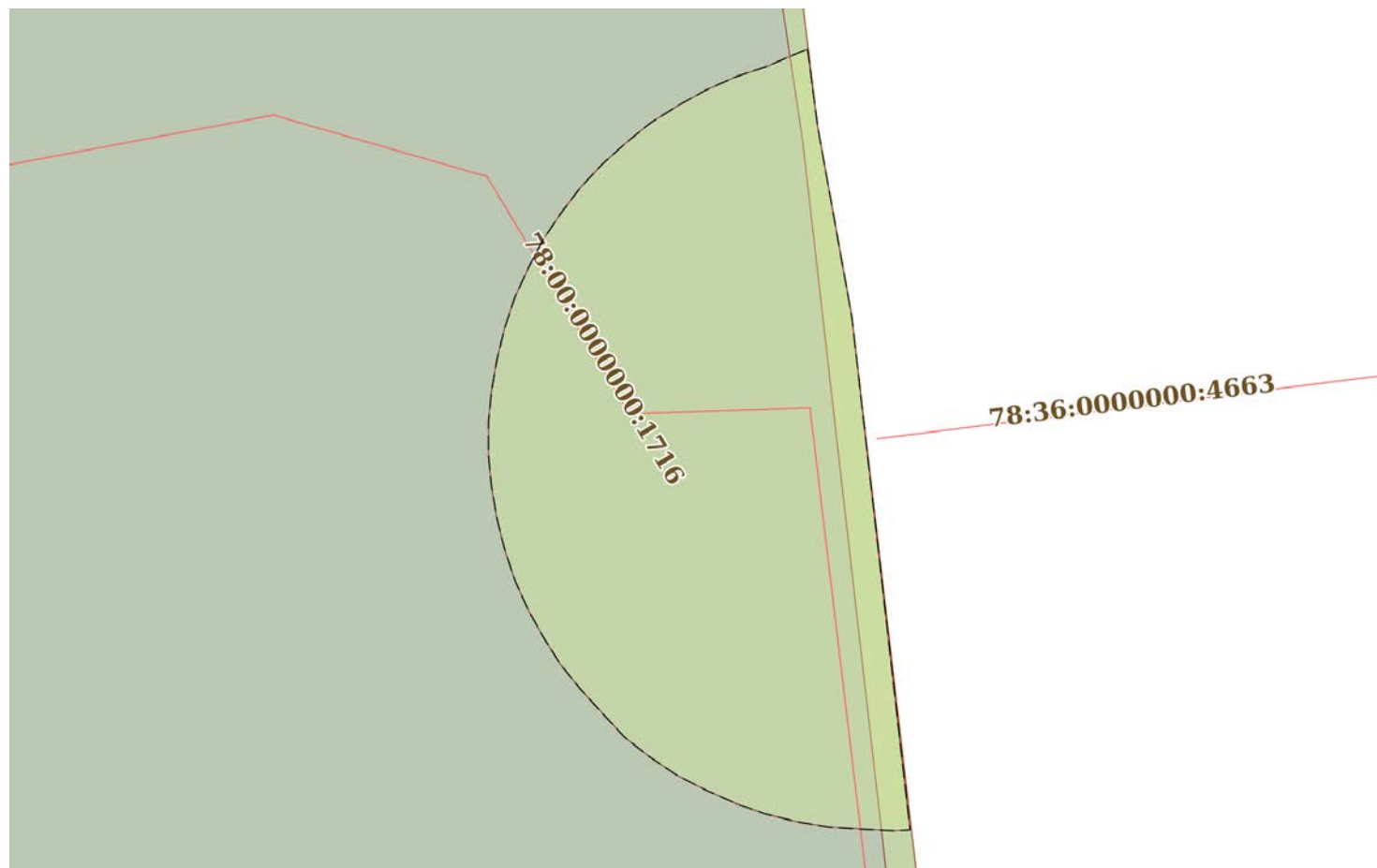
12.08.2022г. № КУВИ-001/2022-137300356

Кадастровый номер:

78:36:0005364:4

План (чертеж, схема) части земельного участка

Учетный номер части: 78:36:0005364:4/11



Масштаб 1:90

Условные обозначения:

полное наименование должности

подпись

инициалы, фамилия

М.П.

Выписка из Единого государственного реестра недвижимости об объекте недвижимости
Сведения о частях земельного участка

Земельный участок			
вид объекта недвижимости			
Лист № 1 раздела 4.1	Всего листов раздела 4.1: 1	Всего разделов: 8	Всего листов выписки: 46
12.08.2022г. № КУВИ-001/2022-137300356			
Кадастровый номер:		78:36:0005364:4	

Учетный номер части	Площадь, м2	Содержание ограничения в использовании или ограничения права на объект недвижимости или обременения объекта недвижимости
1	2	3
78:36:0005364:4/1	32	вид ограничения (обременения): прочие ограничения прав и обременения объекта недвижимости; Срок действия: не установлен; Содержание ограничения (обременения): Охранная зона канализационных сетей
78:36:0005364:4/2	204	вид ограничения (обременения): прочие ограничения прав и обременения объекта недвижимости; Срок действия: не установлен; Содержание ограничения (обременения): Охранная зона канализационных сетей
78:36:0005364:4/3	39	вид ограничения (обременения): прочие ограничения прав и обременения объекта недвижимости; Срок действия: не установлен; Содержание ограничения (обременения): Охранная зона водопроводных сетей
78:36:0005364:4/4	48	вид ограничения (обременения): прочие ограничения прав и обременения объекта недвижимости; Срок действия: не установлен; Содержание ограничения (обременения): Охранная зона сетей связи и сооружений связи
78:36:0005364:4/5	85	вид ограничения (обременения): прочие ограничения прав и обременения объекта недвижимости; Срок действия: не установлен; Содержание ограничения (обременения): Охранная зона подземных кабельных линий электропередачи
78:36:0005364:4/6	7	вид ограничения (обременения): прочие ограничения прав и обременения объекта недвижимости; Срок действия: не установлен; Содержание ограничения (обременения): Охранная зона газораспределительной сети
78:36:0005364:4/7	4	вид ограничения (обременения): прочие ограничения прав и обременения объекта недвижимости; Срок действия: не установлен; Содержание ограничения (обременения): Охранная зона газораспределительной сети
78:36:0005364:4/8	36	вид ограничения (обременения): прочие ограничения прав и обременения объекта недвижимости; Срок действия: не установлен; Содержание ограничения (обременения): Охранная зона сетей связи и сооружений связи
78:36:0005364:4/9	64	вид ограничения (обременения): прочие ограничения прав и обременения объекта недвижимости; Срок действия: не установлен; Содержание ограничения (обременения): Охранная зона сетей связи и сооружений связи
78:36:0005364:4/10	448	вид ограничения (обременения): прочие ограничения прав и обременения объекта недвижимости; Срок действия: не установлен; Содержание ограничения (обременения): Охранная зона канализационных сетей
78:36:0005364:4/11	38	вид ограничения (обременения): прочие ограничения прав и обременения объекта недвижимости; Срок действия: не установлен; Содержание ограничения (обременения): Охранная зона водопроводных сетей

полное наименование должности	подпись	инициалы, фамилия
-------------------------------	---------	-------------------

М.П.

Выписка из Единого государственного реестра недвижимости об объекте недвижимости
Сведения о частях земельного участка

Земельный участок			
вид объекта недвижимости			
Лист № 1 раздела 4.2	Всего листов раздела 4.2: 22	Всего разделов: 8	Всего листов выписки: 46
12.08.2022г. № КУВИ-001/2022-137300356			
Кадастровый номер:		78:36:0005364:4	

Сведения о характерных точках границы части (частей) земельного участка				
Учетный номер части: 78:36:0005364:4/1				
Система координат СК-1964				
Номер точки	Координаты, м		Описание закрепления на местности	Средняя квадратичная погрешность определения координат характерных точек границ земельного участка, м
	X	Y		
1	2	3	4	5
1	103326.3	116505.8	-	0.1
2	103326.63	116504.79	-	0.1
3	103327.2	116503.76	-	0.1
4	103328.65	116502.12	-	0.1
5	103332.89	116498.72	-	0.1
6	103333.78	116498	-	0.1
7	103334.98	116497.2	-	0.1
8	103335.14	116497.64	-	0.1
9	103335.25	116498.05	-	0.1
10	103335.33	116498.45	-	0.1
11	103335.38	116498.87	-	0.1
12	103335.37	116499.28	-	0.1
13	103335.34	116499.69	-	0.1
14	103335.29	116500.1	-	0.1
15	103335.2	116500.51	-	0.1
16	103335.07	116500.9	-	0.1
17	103334.92	116501.28	-	0.1
18	103334.73	116501.65	-	0.1
19	103334.51	116502	-	0.1
20	103334.27	116502.34	-	0.1
21	103334	116502.65	-	0.1
22	103333.7	116502.94	-	0.1
23	103333.38	116503.2	-	0.1

полное наименование должности	подпись	инициалы, фамилия

М.П.

Земельный участок				
вид объекта недвижимости				
Лист № 2 раздела 4.2	Всего листов раздела 4.2: 22		Всего разделов: 8	Всего листов выписки: 46
12.08.2022г. № КУВИ-001/2022-137300356				
Кадастровый номер:			78:36:0005364:4	
24	103333.04	116503.43	-	0.1
25	103332.68	116503.64	-	0.1
26	103332.31	116503.82	-	0.1
27	103331.92	116503.96	-	0.1
28	103326.3	116505.8	-	0.1

полное наименование должности	подпись	инициалы, фамилия

М.П.

Земельный участок				
вид объекта недвижимости				
Лист № 3 раздела 4.2	Всего листов раздела 4.2: 22		Всего разделов: 8	Всего листов выписки: 46
12.08.2022г. № КУВИ-001/2022-137300356				
Кадастровый номер:			78:36:0005364:4	
Сведения о характерных точках границы части (частей) земельного участка				
Учетный номер части: 78:36:0005364:4/2				
Система координат СК-1964				
Номер точки	Координаты, м		Описание закрепления на местности	Средняя квадратичная погрешность определения координат характерных точек границ земельного участка, м
	X	Y		
1	2	3	4	5
1	103355.65	116506.84	-	0.1
2	103356.26	116506.29	-	0.1
3	103374.36	116528.89	-	0.1
4	103370.26	116531.64	-	0.1
5	103370.67	116532.11	-	0.1
6	103371.8	116534.37	-	0.1
7	103372.76	116536.91	-	0.1
8	103373.8	116538.84	-	0.1
9	103374.73	116541.2	-	0.1
10	103375.1	116542.87	-	0.1
11	103366.89	116529.37	-	0.1
12	103350.22	116509.4	-	0.1
13	103354.69	116505.82	-	0.1
14	103355.65	116506.84	-	0.1

полное наименование должности	подпись	инициалы, фамилия
-------------------------------	---------	-------------------

М.П.

Земельный участок			
вид объекта недвижимости			
Лист № 4 раздела 4.2	Всего листов раздела 4.2: 22	Всего разделов: 8	Всего листов выписки: 46
12.08.2022г. № КУВИ-001/2022-137300356			
Кадастровый номер:		78:36:0005364:4	

Сведения о характерных точках границы части (частей) земельного участка

Учетный номер части: 78:36:0005364:4/3

Система координат СК-1964

Номер точки	Координаты, м		Описание закрепления на местности	Средняя квадратичная погрешность определения координат характерных точек границ земельного участка, м
	X	Y		
1	2	3	4	5
1	103355.65	116506.84	-	0.1
2	103356.26	116506.29	-	0.1
3	103374.36	116528.89	-	0.1
4	103373.39	116529.54	-	0.1
5	103370.02	116525.36	-	0.1
6	103354.22	116506.2	-	0.1
7	103354.69	116505.82	-	0.1
8	103355.65	116506.84	-	0.1

полное наименование должности	подпись	инициалы, фамилия

М.П.

Земельный участок			
вид объекта недвижимости			
Лист № 5 раздела 4.2	Всего листов раздела 4.2: 22	Всего разделов: 8	Всего листов выписки: 46
12.08.2022г. № КУВИ-001/2022-137300356			
Кадастровый номер:		78:36:0005364:4	

Сведения о характерных точках границы части (частей) земельного участка

Учетный номер части: 78:36:0005364:4/4

Система координат СК-1964

Номер точки	Координаты, м		Описание закрепления на местности	Средняя квадратичная погрешность определения координат характерных точек границ земельного участка, м
	X	Y		
1	2	3	4	5
1	103311.99	116549.79	-	0.1
2	103312.77	116549.82	-	0.1
3	103313.05	116549.91	-	0.1
4	103313.19	116549.99	-	0.1
5	103313.33	116550.09	-	0.1
6	103313.44	116550.18	-	0.1
7	103313.56	116550.29	-	0.1
8	103313.68	116550.43	-	0.1
9	103313.79	116550.57	-	0.1
10	103314.05	116551.08	-	0.1
11	103317.59	116550.61	-	0.1
12	103365.22	116545.15	-	0.1
13	103375.28	116543.64	-	0.1
14	103375.36	116544	-	0.1
15	103373.11	116544.3	-	0.1
16	103370.34	116544.75	-	0.1
17	103368.06	116545.02	-	0.1
18	103365.42	116545.34	-	0.1
19	103362.97	116545.78	-	0.1
20	103352.69	116546.97	-	0.1
21	103352.88	116548.64	-	0.1
22	103348.41	116549.15	-	0.1
23	103348.22	116547.49	-	0.1
24	103331.03	116549.46	-	0.1
25	103331.18	116550.77	-	0.1
26	103325.32	116551.48	-	0.1
27	103325.16	116550.14	-	0.1

полное наименование должности	подпись	инициалы, фамилия

М.П.

Земельный участок				
вид объекта недвижимости				
Лист № 6 раздела 4.2	Всего листов раздела 4.2: 22		Всего разделов: 8	Всего листов выписки: 46
12.08.2022г. № КУВИ-001/2022-137300356				
Кадастровый номер:			78:36:0005364:4	
28	103320.68	116550.65	-	0.1
29	103320.87	116552.3	-	0.1
30	103316.69	116552.8	-	0.1
31	103316.5	116551.13	-	0.1
32	103312.18	116551.62	-	0.1
33	103311.99	116549.79	-	0.1

полное наименование должности	подпись	инициалы, фамилия

М.П.

Земельный участок			
вид объекта недвижимости			
Лист № 7 раздела 4.2	Всего листов раздела 4.2: 22	Всего разделов: 8	Всего листов выписки: 46
12.08.2022г. № КУВИ-001/2022-137300356			
Кадастровый номер:		78:36:0005364:4	

Сведения о характерных точках границы части (частей) земельного участка

Учетный номер части: 78:36:0005364:4/5

Система координат СК-1964

Номер точки	Координаты, м		Описание закрепления на местности	Средняя квадратичная погрешность определения координат характерных точек границ земельного участка, м
	X	Y		
1	2	3	4	5
1	103305.9	116525.02	-	0.1
2	103305.21	116523.75	-	0.1
3	103305.19	116522.97	-	0.1
4	103306.83	116522.7	-	0.1
5	103312.17	116521.91	-	0.1
6	103321.29	116518.21	-	0.1
7	103326.07	116515.34	-	0.1
8	103329.46	116513.23	-	0.1
9	103330.92	116512.09	-	0.1
10	103327	116504.81	-	0.1
11	103326.82	116504.45	-	0.1
12	103327.2	116503.76	-	0.1
13	103328.26	116502.57	-	0.1
14	103328.91	116503.83	-	0.1
15	103333.02	116511.48	-	0.1
16	103333.12	116511.69	-	0.1
17	103333.18	116511.91	-	0.1
18	103333.21	116512.11	-	0.1
19	103333.21	116512.33	-	0.1
20	103333.19	116512.53	-	0.1
21	103333.13	116512.75	-	0.1
22	103333.06	116512.93	-	0.1
23	103332.94	116513.13	-	0.1
24	103332.83	116513.28	-	0.1
25	103332.73	116513.39	-	0.1
26	103332.59	116513.51	-	0.1
27	103330.64	116515.01	-	0.1

полное наименование должности	подпись	инициалы, фамилия

М.П.

Земельный участок				
вид объекта недвижимости				
Лист № 8 раздела 4.2	Всего листов раздела 4.2: 22		Всего разделов: 8	
12.08.2022г. № КУВИ-001/2022-137300356				
Кадастровый номер:			78:36:0005364:4	
28	103327.18	116517.17	-	0.1
29	103322.31	116520.09	-	0.1
30	103322.17	116520.16	-	0.1
31	103312.85	116523.94	-	0.1
32	103312.62	116524.01	-	0.1
33	103307.16	116524.81	-	0.1
34	103305.9	116525.02	-	0.1

полное наименование должности	подпись	инициалы, фамилия

М.П.

Земельный участок			
вид объекта недвижимости			
Лист № 9 раздела 4.2	Всего листов раздела 4.2: 22	Всего разделов: 8	Всего листов выписки: 46
12.08.2022г. № КУВИ-001/2022-137300356			
Кадастровый номер:		78:36:0005364:4	

Сведения о характерных точках границы части (частей) земельного участка

Учетный номер части: 78:36:0005364:4/6

Система координат СК-1964

Номер точки	Координаты, м		Описание закрепления на местности	Средняя квадратичная погрешность определения координат характерных точек границ земельного участка, м
	X	Y		
1	2	3	4	5
1	103343.8	116502.54	-	0.1
2	103346.06	116505.85	-	0.1
3	103345.84	116506	-	0.1
4	103345.7	116506.08	-	0.1
5	103345.54	116506.14	-	0.1
6	103345.38	116506.19	-	0.1
7	103345.22	116506.23	-	0.1
8	103345.06	116506.25	-	0.1
9	103344.89	116506.26	-	0.1
10	103344.73	116506.26	-	0.1
11	103344.57	116506.24	-	0.1
12	103344.4	116506.21	-	0.1
13	103344.24	116506.16	-	0.1
14	103344.09	116506.11	-	0.1
15	103343.94	116506.04	-	0.1
16	103343.8	116505.95	-	0.1
17	103343.66	116505.86	-	0.1
18	103343.53	116505.76	-	0.1
19	103343.41	116505.64	-	0.1
20	103343.3	116505.52	-	0.1
21	103343.21	116505.38	-	0.1
22	103343.12	116505.24	-	0.1
23	103343.04	116505.1	-	0.1
24	103342.98	116504.94	-	0.1
25	103342.93	116504.78	-	0.1
26	103342.89	116504.62	-	0.1
27	103342.87	116504.46	-	0.1

полное наименование должности	подпись	инициалы, фамилия
-------------------------------	---------	-------------------

М.П.

Земельный участок				
вид объекта недвижимости				
Лист № 10 раздела 4.2	Всего листов раздела 4.2: 22		Всего разделов: 8	
Всего листов выписки: 46				
12.08.2022г. № КУВИ-001/2022-137300356				
Кадастровый номер:			78:36:0005364:4	
28	103342.86	116504.29	-	0.1
29	103342.86	116504.13	-	0.1
30	103342.88	116503.97	-	0.1
31	103342.91	116503.8	-	0.1
32	103342.96	116503.64	-	0.1
33	103343.02	116503.49	-	0.1
34	103343.09	116503.34	-	0.1
35	103343.17	116503.2	-	0.1
36	103343.26	116503.06	-	0.1
37	103343.37	116502.93	-	0.1
38	103343.48	116502.81	-	0.1
39	103343.61	116502.7	-	0.1
40	103343.8	116502.54	-	0.1

полное наименование должности	подпись	инициалы, фамилия

М.П.

Земельный участок			
вид объекта недвижимости			
Лист № 11 раздела 4.2	Всего листов раздела 4.2: 22	Всего разделов: 8	Всего листов выписки: 46

12.08.2022г. № КУВИ-001/2022-137300356

Кадастровый номер: 78:36:0005364:4

Сведения о характерных точках границы части (частей) земельного участка			
Учетный номер части: 78:36:0005364:4/7			
Система координат СК-1964			

Номер точки	Координаты, м		Описание закрепления на местности	Средняя квадратичная погрешность определения координат характерных точек границ земельного участка, м
	X	Y		
1	2	3	4	5
1	103346.18	116506.02	-	0.1
2	103347.37	116507.76	-	0.1
3	103347.86	116507.37	-	0.1
4	103348.93	116508.73	-	0.1
5	103348.72	116508.83	-	0.1
6	103348.57	116508.89	-	0.1
7	103348.41	116508.93	-	0.1
8	103348.25	116508.96	-	0.1
9	103348.09	116508.98	-	0.1
10	103347.92	116508.99	-	0.1
11	103347.76	116508.98	-	0.1
12	103347.59	116508.96	-	0.1
13	103347.43	116508.93	-	0.1
14	103347.27	116508.88	-	0.1
15	103347.12	116508.82	-	0.1
16	103346.97	116508.74	-	0.1
17	103346.83	116508.66	-	0.1
18	103346.69	116508.56	-	0.1
19	103346.57	116508.46	-	0.1
20	103346.45	116508.34	-	0.1
21	103346.35	116508.21	-	0.1
22	103346.25	116508.08	-	0.1
23	103346.17	116507.93	-	0.1
24	103346.09	116507.78	-	0.1
25	103346.04	116507.63	-	0.1
26	103345.99	116507.47	-	0.1
27	103345.96	116507.31	-	0.1

полное наименование должности	подпись	инициалы, фамилия
-------------------------------	---------	-------------------

М.П.

Земельный участок				
вид объекта недвижимости				
Лист № 12 раздела 4.2	Всего листов раздела 4.2: 22	Всего разделов: 8	Всего листов выписки: 46	
12.08.2022г. № КУВИ-001/2022-137300356				
Кадастровый номер:		78:36:0005364:4		
28	103345.94	116507.15	-	0.1
29	103345.93	116506.98	-	0.1
30	103345.94	116506.82	-	0.1
31	103345.96	116506.65	-	0.1
32	103345.99	116506.49	-	0.1
33	103346.04	116506.33	-	0.1
34	103346.18	116506.02	-	0.1

полное наименование должности	подпись	инициалы, фамилия

М.П.

Земельный участок			
вид объекта недвижимости			
Лист № 13 раздела 4.2	Всего листов раздела 4.2: 22	Всего разделов: 8	Всего листов выписки: 46

12.08.2022г. № КУВИ-001/2022-137300356

Кадастровый номер: 78:36:0005364:4

Сведения о характерных точках границы части (частей) земельного участка			
Учетный номер части: 78:36:0005364:4/8			
Система координат СК-1964			

Номер точки	Координаты, м		Описание закрепления на местности	Средняя квадратичная погрешность определения координат характерных точек границ земельного участка, м
	X	Y		
1	2	3	4	5
1	103356.54	116506.65	-	0.1
2	103359.05	116509.78	-	0.1
3	103353.3	116514.49	-	0.1
4	103353.17	116514.59	-	0.1
5	103353.03	116514.68	-	0.1
6	103352.88	116514.75	-	0.1
7	103352.73	116514.82	-	0.1
8	103352.57	116514.87	-	0.1
9	103352.41	116514.91	-	0.1
10	103352.25	116514.93	-	0.1
11	103352.08	116514.94	-	0.1
12	103351.92	116514.94	-	0.1
13	103351.75	116514.92	-	0.1
14	103351.59	116514.89	-	0.1
15	103351.43	116514.85	-	0.1
16	103351.28	116514.79	-	0.1
17	103351.13	116514.72	-	0.1
18	103350.98	116514.64	-	0.1
19	103350.85	116514.55	-	0.1
20	103350.72	116514.45	-	0.1
21	103350.6	116514.33	-	0.1
22	103350.49	116514.21	-	0.1
23	103350.39	116514.08	-	0.1
24	103350.3	116513.94	-	0.1
25	103350.22	116513.79	-	0.1
26	103350.16	116513.64	-	0.1
27	103350.11	116513.48	-	0.1

полное наименование должности	подпись	инициалы, фамилия

М.П.

Земельный участок				
вид объекта недвижимости				
Лист № 14 раздела 4.2	Всего листов раздела 4.2: 22		Всего разделов: 8	Всего листов выписки: 46
12.08.2022г. № КУВИ-001/2022-137300356				
Кадастровый номер:			78:36:0005364:4	
28	103350.07	116513.32	-	0.1
29	103350.05	116513.16	-	0.1
30	103350.03	116512.99	-	0.1
31	103350.04	116512.83	-	0.1
32	103350.05	116512.66	-	0.1
33	103350.08	116512.5	-	0.1
34	103350.13	116512.34	-	0.1
35	103350.18	116512.18	-	0.1
36	103350.25	116512.03	-	0.1
37	103350.33	116511.89	-	0.1
38	103350.42	116511.75	-	0.1
39	103350.53	116511.62	-	0.1
40	103350.64	116511.5	-	0.1
41	103350.77	116511.39	-	0.1
42	103356.54	116506.65	-	0.1

полное наименование должности	подпись	инициалы, фамилия
-------------------------------	---------	-------------------

М.П.

Земельный участок			
вид объекта недвижимости			
Лист № 15 раздела 4.2	Всего листов раздела 4.2: 22	Всего разделов: 8	Всего листов выписки: 46

12.08.2022г. № КУВИ-001/2022-137300356

Кадастровый номер: 78:36:0005364:4

Сведения о характерных точках границы части (частей) земельного участка			
Учетный номер части: 78:36:0005364:4/9			
Система координат СК-1964			

Номер точки	Координаты, м		Описание закрепления на местности	Средняя квадратичная погрешность определения координат характерных точек границ земельного участка, м
	X	Y		
1	2	3	4	5
1	103311.7	116547.15	-	0.1
2	103310.71	116538.14	-	0.1
3	103309.99	116531.73	-	0.1
4	103310.74	116532.74	-	0.1
5	103319.75	116532.01	-	0.1
6	103319.92	116532	-	0.1
7	103320.08	116532.01	-	0.1
8	103320.24	116532.03	-	0.1
9	103320.41	116532.06	-	0.1
10	103320.56	116532.11	-	0.1
11	103320.72	116532.17	-	0.1
12	103320.87	116532.24	-	0.1
13	103321.01	116532.33	-	0.1
14	103321.14	116532.42	-	0.1
15	103321.27	116532.53	-	0.1
16	103321.39	116532.65	-	0.1
17	103321.49	116532.77	-	0.1
18	103321.59	116532.91	-	0.1
19	103321.67	116533.05	-	0.1
20	103321.75	116533.2	-	0.1
21	103321.81	116533.35	-	0.1
22	103321.85	116533.51	-	0.1
23	103321.89	116533.67	-	0.1
24	103321.91	116533.89	-	0.1
25	103322.09	116537.1	-	0.1
26	103322.09	116537.3	-	0.1
27	103322.09	116537.46	-	0.1

полное наименование должности	подпись	инициалы, фамилия

М.П.

Земельный участок					
вид объекта недвижимости					
Лист № 16 раздела 4.2		Всего листов раздела 4.2: 22		Всего разделов: 8	Всего листов выписки: 46
12.08.2022г. № КУВИ-001/2022-137300356					
Кадастровый номер:			78:36:0005364:4		
28	103322.07	116537.63	-	0.1	
29	103322.04	116537.79	-	0.1	
30	103322	116537.95	-	0.1	
31	103321.94	116538.1	-	0.1	
32	103321.87	116538.25	-	0.1	
33	103321.79	116538.4	-	0.1	
34	103321.7	116538.53	-	0.1	
35	103321.59	116538.66	-	0.1	
36	103321.48	116538.78	-	0.1	
37	103321.35	116538.89	-	0.1	
38	103321.22	116538.99	-	0.1	
39	103321.08	116539.08	-	0.1	
40	103320.93	116539.15	-	0.1	
41	103320.78	116539.22	-	0.1	
42	103320.62	116539.27	-	0.1	
43	103320.46	116539.3	-	0.1	
44	103320.3	116539.33	-	0.1	
45	103320.13	116539.34	-	0.1	
46	103319.97	116539.33	-	0.1	
47	103319.8	116539.32	-	0.1	
48	103319.64	116539.29	-	0.1	
49	103319.48	116539.24	-	0.1	
50	103319.33	116539.18	-	0.1	
51	103319.18	116539.12	-	0.1	
52	103319.03	116539.03	-	0.1	
53	103318.9	116538.94	-	0.1	
54	103318.77	116538.84	-	0.1	
55	103318.65	116538.72	-	0.1	
56	103318.54	116538.6	-	0.1	
57	103318.44	116538.46	-	0.1	
58	103318.35	116538.32	-	0.1	
59	103318.28	116538.18	-	0.1	
60	103318.22	116538.02	-	0.1	

полное наименование должности	подпись	инициалы, фамилия
-------------------------------	---------	-------------------

М.П.

Земельный участок				
вид объекта недвижимости				
Лист № 17 раздела 4.2	Всего листов раздела 4.2: 22	Всего разделов: 8	Всего листов выписки: 46	
12.08.2022г. № КУВИ-001/2022-137300356				
Кадастровый номер:		78:36:0005364:4		
61	103318.17	116537.87	-	0.1
62	103318.13	116537.71	-	0.1
63	103318.11	116537.54	-	0.1
64	103318.09	116537.38	-	0.1
65	103318.09	116537.21	-	0.1
66	103318.03	116536.16	-	0.1
67	103311.78	116536.67	-	0.1
68	103311.7	116547.15	-	0.1

полное наименование должности	подпись	инициалы, фамилия

М.П.

Земельный участок			
вид объекта недвижимости			
Лист № 18 раздела 4.2	Всего листов раздела 4.2: 22	Всего разделов: 8	Всего листов выписки: 46

12.08.2022г. № КУВИ-001/2022-137300356

Кадастровый номер: 78:36:0005364:4

Сведения о характерных точках границы части (частей) земельного участка			
Учетный номер части: 78:36:0005364:4/10			
Система координат СК-1964			

Номер точки	Координаты, м		Описание закрепления на местности	Средняя квадратичная погрешность определения координат характерных точек границ земельного участка, м
	X	Y		
1	2	3	4	5
1	103313.27	116516.13	-	0.1
2	103309.6	116520.08	-	0.1
3	103310.22	116525.84	-	0.1
4	103310.56	116525.91	-	0.1
5	103310.96	116526.02	-	0.1
6	103311.35	116526.16	-	0.1
7	103311.72	116526.34	-	0.1
8	103312.08	116526.55	-	0.1
9	103312.42	116526.78	-	0.1
10	103312.76	116527.06	-	0.1
11	103325.92	116525.48	-	0.1
12	103336.35	116523.71	-	0.1
13	103336.76	116523.65	-	0.1
14	103337.17	116523.63	-	0.1
15	103337.59	116523.65	-	0.1
16	103338	116523.7	-	0.1
17	103338.3	116523.76	-	0.1
18	103345.23	116525.33	-	0.1
19	103345.63	116525.44	-	0.1
20	103346.01	116525.58	-	0.1
21	103346.39	116525.75	-	0.1
22	103346.75	116525.96	-	0.1
23	103347.09	116526.19	-	0.1
24	103347.41	116526.45	-	0.1
25	103347.71	116526.73	-	0.1
26	103347.99	116527.04	-	0.1
27	103348.24	116527.37	-	0.1

полное наименование должности	подпись	инициалы, фамилия

М.П.

Земельный участок				
вид объекта недвижимости				
Лист № 19 раздела 4.2	Всего листов раздела 4.2: 22		Всего разделов: 8	
Всего листов выписки: 46				
12.08.2022г. № КУВИ-001/2022-137300356				
Кадастровый номер:			78:36:0005364:4	
28	103348.46	116527.72	-	0.1
29	103348.65	116528.09	-	0.1
30	103348.81	116528.47	-	0.1
31	103348.93	116528.86	-	0.1
32	103349.03	116529.26	-	0.1
33	103349.09	116529.67	-	0.1
34	103349.12	116530.08	-	0.1
35	103349.11	116530.5	-	0.1
36	103349.07	116530.91	-	0.1
37	103349	116531.31	-	0.1
38	103348.89	116531.71	-	0.1
39	103348.75	116532.1	-	0.1
40	103348.57	116532.48	-	0.1
41	103348.37	116532.84	-	0.1
42	103348.14	116533.18	-	0.1
43	103347.88	116533.5	-	0.1
44	103347.6	116533.8	-	0.1
45	103347.29	116534.08	-	0.1
46	103346.96	116534.32	-	0.1
47	103346.61	116534.54	-	0.1
48	103346.24	116534.74	-	0.1
49	103345.86	116534.89	-	0.1
50	103345.47	116535.02	-	0.1
51	103345.06	116535.12	-	0.1
52	103344.66	116535.18	-	0.1
53	103344.24	116535.21	-	0.1
54	103343.83	116535.2	-	0.1
55	103343.42	116535.16	-	0.1
56	103343.01	116535.08	-	0.1
57	103337.05	116533.73	-	0.1
58	103327.47	116535.36	-	0.1
59	103327.23	116535.39	-	0.1
60	103312.67	116537.15	-	0.1

полное наименование должности	подпись	инициалы, фамилия
-------------------------------	---------	-------------------

М.П.

Земельный участок					
вид объекта недвижимости					
Лист № 20 раздела 4.2		Всего листов раздела 4.2: 22		Всего разделов: 8	Всего листов выписки: 46
12.08.2022г. № КУВИ-001/2022-137300356					
Кадастровый номер:			78:36:0005364:4		
61	103313.44	116546.68	-	0.1	
62	103313.46	116547.09	-	0.1	
63	103313.44	116547.5	-	0.1	
64	103313.39	116547.91	-	0.1	
65	103313.3	116548.32	-	0.1	
66	103313.18	116548.71	-	0.1	
67	103313.02	116549.14	-	0.1	
68	103312.13	116551.11	-	0.1	
69	103310.71	116538.14	-	0.1	
70	103309.69	116529.12	-	0.1	
71	103308.91	116528.85	-	0.1	
72	103307.76	116527.95	-	0.1	
73	103306.86	116526.7	-	0.1	
74	103306.16	116525.5	-	0.1	
75	103305.21	116523.75	-	0.1	
76	103305.17	116522.3	-	0.1	
77	103305.77	116520.98	-	0.1	
78	103307.33	116519.57	-	0.1	
79	103312.79	116516.32	-	0.1	
80	103313.27	116516.13	-	0.1	

полное наименование должности	подпись	инициалы, фамилия
-------------------------------	---------	-------------------

М.П.

Земельный участок			
вид объекта недвижимости			
Лист № 21 раздела 4.2	Всего листов раздела 4.2: 22	Всего разделов: 8	Всего листов выписки: 46

12.08.2022г. № КУВИ-001/2022-137300356

Кадастровый номер: 78:36:0005364:4

Сведения о характерных точках границы части (частей) земельного участка			
Учетный номер части: 78:36:0005364:4/11			
Система координат СК-1964			

Номер точки	Координаты, м		Описание закрепления на местности	Средняя квадратичная погрешность определения координат характерных точек границ земельного участка, м
	X	Y		
1	2	3	4	5
1	103366.42	116545.21	-	0.1
2	103365.42	116545.34	-	0.1
3	103362.97	116545.78	-	0.1
4	103356.36	116546.53	-	0.1
5	103356.35	116546.31	-	0.1
6	103356.37	116545.9	-	0.1
7	103356.4	116545.47	-	0.1
8	103356.47	116545.06	-	0.1
9	103356.57	116544.66	-	0.1
10	103356.71	116544.27	-	0.1
11	103356.88	116543.89	-	0.1
12	103357.07	116543.52	-	0.1
13	103357.3	116543.18	-	0.1
14	103357.55	116542.86	-	0.1
15	103357.86	116542.57	-	0.1
16	103358.17	116542.29	-	0.1
17	103358.49	116542.03	-	0.1
18	103358.84	116541.81	-	0.1
19	103359.2	116541.61	-	0.1
20	103359.58	116541.44	-	0.1
21	103359.97	116541.31	-	0.1
22	103360.37	116541.21	-	0.1
23	103360.78	116541.14	-	0.1
24	103361.19	116541.1	-	0.1
25	103361.61	116541.1	-	0.1
26	103362.02	116541.14	-	0.1
27	103362.42	116541.21	-	0.1

полное наименование должности	подпись	инициалы, фамилия

М.П.

Земельный участок				
вид объекта недвижимости				
Лист № 22 раздела 4.2	Всего листов раздела 4.2: 22		Всего разделов: 8	
12.08.2022г. № КУВИ-001/2022-137300356				
Кадастровый номер:			78:36:0005364:4	
28	103362.83	116541.31	-	0.1
29	103363.22	116541.44	-	0.1
30	103363.59	116541.61	-	0.1
31	103363.96	116541.8	-	0.1
32	103364.3	116542.03	-	0.1
33	103364.63	116542.28	-	0.1
34	103364.93	116542.56	-	0.1
35	103365.21	116542.87	-	0.1
36	103365.47	116543.19	-	0.1
37	103365.69	116543.54	-	0.1
38	103365.89	116543.9	-	0.1
39	103366.06	116544.28	-	0.1
40	103366.19	116544.67	-	0.1
41	103366.42	116545.21	-	0.1

полное наименование должности	подпись	инициалы, фамилия

М.П.

Выписка из Единого государственного реестра недвижимости об объекте недвижимости

Сведения о характеристиках объекта недвижимости

На основании запроса от 10.08.2022, поступившего на рассмотрение 11.08.2022, сообщаем, что согласно записям Единого государственного реестра недвижимости:

Раздел 1 Лист 1

Земельный участок			
вид объекта недвижимости			

Лист № 1 раздела 1	Всего листов раздела 1: 3	Всего разделов: 7	Всего листов выписки: 23
--------------------	---------------------------	-------------------	--------------------------

12.08.2022г. № КУВИ-001/2022-137312558	
Кадастровый номер:	78:36:0005364:25
Номер кадастрового квартала:	78:36:0005364
Дата присвоения кадастрового номера:	14.04.2011

Ранее присвоенный государственный учетный номер:	данные отсутствуют
Местоположение:	г.Санкт-Петербург, Тихорецкий проспект, дом 20, литера Д
Площадь:	2006 +/- 16
Кадастровая стоимость, руб.:	44953371.54
Кадастровые номера расположенных в пределах земельного участка объектов недвижимости:	78:00:0000000:1716, 78:10:0000000:3112, 78:36:0000000:4656, 78:36:0000000:4663, 78:36:0005364:1046
Кадастровые номера объектов недвижимости, из которых образован объект недвижимости:	данные отсутствуют
Кадастровые номера образованных объектов недвижимости:	данные отсутствуют
Категория земель:	Земли населенных пунктов
Виды разрешенного использования:	для размещения жилого дома (жилых домов)
Сведения о кадастровом инженерере:	данные отсутствуют
Сведения о лесах, водных объектах и об иных природных объектах, расположенных в пределах земельного участка:	данные отсутствуют
Сведения о том, что земельный участок полностью расположен в границах зоны с особыми условиями использования территории, территории объекта культурного наследия, публичного сервитута:	данные отсутствуют
Сведения о том, что земельный участок расположен в границах особой экономической зоны, территории опережающего социально-экономического развития, зоны территориального развития в Российской Федерации, игровой зоны:	данные отсутствуют

полное наименование должности	подпись	инициалы, фамилия
-------------------------------	---------	-------------------

М.П.

Земельный участок			
вид объекта недвижимости			
Лист № 2 раздела 1	Всего листов раздела 1: 3	Всего разделов: 7	Всего листов выписки: 23
12.08.2022г. № КУВИ-001/2022-137312558			
Кадастровый номер:		78:36:0005364:25	
Сведения о том, что земельный участок расположен в границах особо охраняемой природной территории, охотничьих угодий, лесничеств:	данные отсутствуют		
Сведения о результатах проведения государственного земельного надзора:	данные отсутствуют		
Сведения о расположении земельного участка в границах территории, в отношении которой утвержден проект межевания территории:	данные отсутствуют		
Условный номер земельного участка:	данные отсутствуют		
Сведения о принятии акта и (или) заключении договора, предусматривающих предоставление в соответствии с земельным законодательством исполнительным органом государственным органом власти или органом местного самоуправления, находящегося в государственной или муниципальной собственности земельного участка для строительства наемного дома социального использования или наемного дома коммерческого использования:	данные отсутствуют		
Сведения о том, что земельный участок или земельные участки образованы на основании решения об изъятии земельного участка и (или) расположенного на нем объекта недвижимости для государственных или муниципальных нужд:	данные отсутствуют		
Сведения о том, что земельный участок образован из земель или земельного участка, государственная собственность на которые не разграничена:	данные отсутствуют		
Сведения о наличии земельного спора о местоположении границ земельных участков:	данные отсутствуют		
Статус записи об объекте недвижимости:	Сведения об объекте недвижимости имеют статус "актуальные"		
Особые отметки:	Сведения об ограничениях права на объект недвижимости, обременениях данного объекта, не зарегистрированных в реестре прав, ограничений прав и обременений недвижимого имущества: вид ограничения (обременения): ограничения прав на земельный участок, предусмотренные статьями 56, 56.1 Земельного кодекса Российской Федерации; срок действия не установлен. вид ограничения (обременения): ограничения прав на земельный участок, предусмотренные статьями 56, 56.1 Земельного кодекса Российской Федерации; срок действия не установлен. вид ограничения (обременения): ограничения прав на земельный участок, предусмотренные статьями 56, 56.1 Земельного кодекса Российской Федерации; срок действия не установлен. вид ограничения (обременения): ограничения прав на земельный участок, предусмотренные статьями 56, 56.1		
полное наименование должности	подпись	инициалы, фамилия	

М.П.

Земельный участок			
вид объекта недвижимости			
Лист № 3 раздела 1	Всего листов раздела 1: 3	Всего разделов: 7	Всего листов выписки: 23
12.08.2022г. № КУВИ-001/2022-137312558			
Кадастровый номер:		78:36:0005364:25	
		<p>Земельного кодекса Российской Федерации; срок действия не установлен. вид ограничения (обременения): ограничения прав на земельный участок, предусмотренные статьями 56, 56.1 Земельного кодекса Российской Федерации; срок действия не установлен. вид ограничения (обременения): ограничения прав на земельный участок, предусмотренные статьями 56, 56.1 Земельного кодекса Российской Федерации; срок действия: с 13.01.2021; реквизиты документа-основания: распоряжение об установлении границ защитной зоны объекта культурного наследия регионального значения "Лесная молочная ферма Ю.Ю.Бенуа (комплекс с хозяйственными постройками, парком с прудами в границах пр.Науки, Светлановского пр., ул. Веденева и Тихорецкого пр.)" от 21.10.2019 № 604-р выдан: Комитет по государственному контролю, использованию и охране памятников истории и культуры Правительства Санкт-Петербурга. Сведения, необходимые для заполнения раздела: 2 - Сведения о зарегистрированных правах, отсутствуют.</p>	
Получатель выписки:		Дураков Григорий Анатольевич	

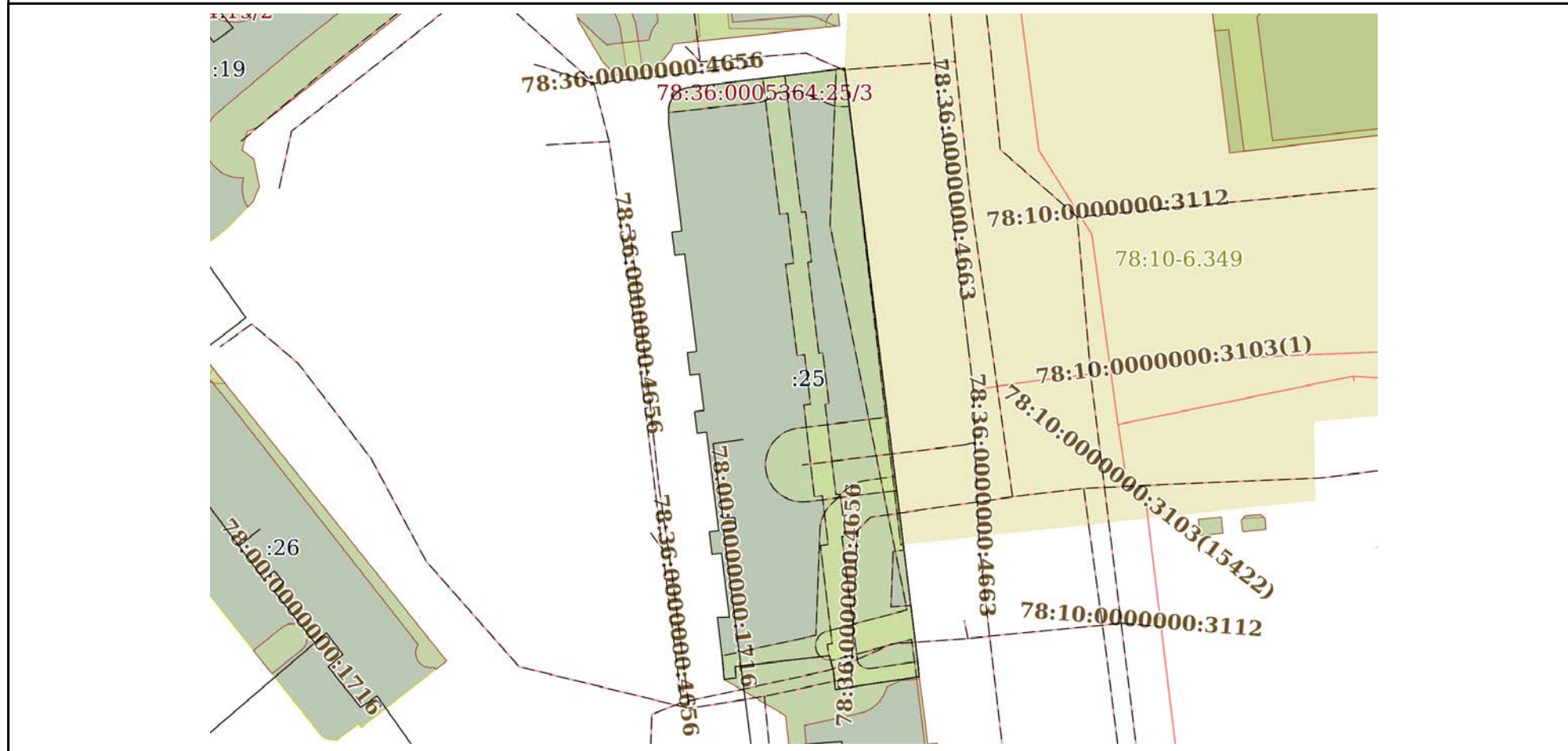
полное наименование должности	подпись	инициалы, фамилия

М.П.

Выписка из Единого государственного реестра недвижимости об объекте недвижимости
 Описание местоположения земельного участка

Земельный участок			
вид объекта недвижимости			
Лист № 1 раздела 3	Всего листов раздела 3: 1	Всего разделов: 7	Всего листов выписки: 23
12.08.2022г. № КУВИ-001/2022-137312558			
Кадастровый номер:		78:36:0005364:25	

План (чертеж, схема) земельного участка



Масштаб 1:800 Условные обозначения:

полное наименование должности	подпись	инициалы, фамилия

М.П.

Выписка из Единого государственного реестра недвижимости об объекте недвижимости

Описание местоположения земельного участка

Земельный участок			
вид объекта недвижимости			

Лист № 1 раздела 3.1	Всего листов раздела 3.1: 2	Всего разделов: 7	Всего листов выписки: 23
----------------------	-----------------------------	-------------------	--------------------------

12.08.2022г. № КУВИ-001/2022-137312558

Кадастровый номер: 78:36:0005364:25

Описание местоположения границ земельного участка

№ п/п	Номер точки		Дирекционный угол	Горизонтальное проложение, м	Описание закрепления на местности	Кадастровые номера смежных участков	Сведения об адресах правообладателей смежных земельных участков
	начальн ая	конечн ая					
1	2	3	4	5	6	7	8
1	1.1.1	1.1.2	172°58.4`	80.76	данные отсутствуют	данные отсутствуют	данные отсутствуют
2	1.1.2	1.1.3	174°27.3`	2.07	данные отсутствуют	данные отсутствуют	данные отсутствуют
3	1.1.3	1.1.4	261°19.1`	11.46	данные отсутствуют	78:36:0005364:18	данные отсутствуют
4	1.1.4	1.1.5	353°48.4`	2.6	данные отсутствуют	78:36:0005364:18	данные отсутствуют
5	1.1.5	1.1.6	344°28.6`	2.05	данные отсутствуют	78:36:0005364:18	данные отсутствуют
6	1.1.6	1.1.7	263°22.7`	12.84	данные отсутствуют	78:36:0005364:18	данные отсутствуют
7	1.1.7	1.1.8	175°27.4`	1.51	данные отсутствуют	78:36:0005364:18	данные отсутствуют
8	1.1.8	1.1.9	262°28.6`	1.6	данные отсутствуют	78:36:0005364:18	данные отсутствуют
9	1.1.9	1.1.10	355°1.2`	2.42	данные отсутствуют	данные отсутствуют	данные отсутствуют
10	1.1.10	1.1.11	353°13.1`	6.01	данные отсутствуют	данные отсутствуют	данные отсутствуют
11	1.1.11	1.1.12	88°35.2`	1.62	данные отсутствуют	данные отсутствуют	данные отсутствуют
12	1.1.12	1.1.13	352°56.9`	8.72	данные отсутствуют	данные отсутствуют	данные отсутствуют
13	1.1.13	1.1.14	262°52.5`	1.29	данные отсутствуют	данные отсутствуют	данные отсутствуют
14	1.1.14	1.1.15	353°2.3`	3.05	данные отсутствуют	данные отсутствуют	данные отсутствуют
15	1.1.15	1.1.16	82°52.5`	1.29	данные отсутствуют	данные отсутствуют	данные отсутствуют
16	1.1.16	1.1.17	352°58.2`	13.4	данные отсутствуют	данные отсутствуют	данные отсутствуют
17	1.1.17	1.1.18	262°49.1`	1.28	данные отсутствуют	данные отсутствуют	данные отсутствуют
18	1.1.18	1.1.19	353°2.5`	2.97	данные отсутствуют	данные отсутствуют	данные отсутствуют
19	1.1.19	1.1.20	82°49.1`	1.28	данные отсутствуют	данные отсутствуют	данные отсутствуют
20	1.1.20	1.1.21	352°58.5`	4.99	данные отсутствуют	данные отсутствуют	данные отсутствуют
21	1.1.21	1.1.22	262°49.1`	1.28	данные отсутствуют	данные отсутствуют	данные отсутствуют
22	1.1.22	1.1.23	353°14.8`	3.06	данные отсутствуют	данные отсутствуют	данные отсутствуют
23	1.1.23	1.1.24	83°12.7`	1.27	данные отсутствуют	данные отсутствуют	данные отсутствуют
24	1.1.24	1.1.25	352°58.6`	13.25	данные отсутствуют	данные отсутствуют	данные отсутствуют
25	1.1.25	1.1.26	263°8.4`	1.34	данные отсутствуют	данные отсутствуют	данные отсутствуют

полное наименование должности	подпись	инициалы, фамилия
-------------------------------	---------	-------------------

М.П.

Земельный участок							
вид объекта недвижимости							
Лист № 2 раздела 3.1		Всего листов раздела 3.1: 2		Всего разделов: 7		Всего листов выписки: 23	
12.08.2022г. № КУВИ-001/2022-137312558							
Кадастровый номер:				78:36:0005364:25			
26	1.1.26	1.1.27	352°38.9`	3.13	данные отсутствуют	данные отсутствуют	данные отсутствуют
27	1.1.27	1.1.28	82°46.2`	1.35	данные отсутствуют	данные отсутствуют	данные отсутствуют
28	1.1.28	1.1.29	352°59.2`	14.66	данные отсутствуют	данные отсутствуют	данные отсутствуют
29	1.1.29	1.1.30	0°24.4`	1.41	данные отсутствуют	данные отсутствуют	данные отсутствуют
30	1.1.30	1.1.31	0°0.0`	0.65	данные отсутствуют	данные отсутствуют	данные отсутствуют
31	1.1.31	1.1.32	11°18.6`	0.66	данные отсутствуют	данные отсутствуют	данные отсутствуют
32	1.1.32	1.1.33	24°13.7`	0.66	данные отсутствуют	данные отсутствуют	данные отсутствуют
33	1.1.33	1.1.34	35°8.0`	0.66	данные отсутствуют	данные отсутствуют	данные отсутствуют
34	1.1.34	1.1.35	48°4.6`	0.66	данные отсутствуют	данные отсутствуют	данные отсутствуют
35	1.1.35	1.1.36	59°55.9`	0.66	данные отсутствуют	данные отсутствуют	данные отсутствуют
36	1.1.36	1.1.37	70°27.8`	0.66	данные отсутствуют	данные отсутствуют	данные отсутствуют
37	1.1.37	1.1.38	83°5.3`	0.66	данные отсутствуют	данные отсутствуют	данные отсутствуют
38	1.1.38	1.1.1	83°3.4`	20.84	данные отсутствуют	данные отсутствуют	данные отсутствуют

полное наименование должности	подпись	инициалы, фамилия
-------------------------------	---------	-------------------

М.П.

Выписка из Единого государственного реестра недвижимости об объекте недвижимости

Описание местоположения земельного участка

Земельный участок			
вид объекта недвижимости			
Лист № 1 раздела 3.2	Всего листов раздела 3.2: 2	Всего разделов: 7	Всего листов выписки: 23
12.08.2022г. № КУВИ-001/2022-137312558			
Кадастровый номер:		78:36:0005364:25	

Сведения о характерных точках границы земельного участка				
Система координат СК-1964				
Номер точки	Координаты, м		Описание закрепления на местности	Средняя квадратичная погрешность определения координат характерных точек границ земельного участка, м
	X	Y		
1	2	3	4	5
1	103306.4	116552.31	-	-
2	103226.25	116562.19	-	-
3	103224.19	116562.39	-	-
4	103222.46	116551.06	-	-
5	103225.04	116550.78	-	-
6	103227.02	116550.23	-	-
7	103225.54	116537.48	-	-
8	103224.03	116537.6	-	-
9	103223.82	116536.01	-	-
10	103226.23	116535.8	-	-
11	103232.2	116535.09	-	-
12	103232.24	116536.71	-	-
13	103240.89	116535.64	-	-
14	103240.73	116534.36	-	-
15	103243.76	116533.99	-	-
16	103243.92	116535.27	-	-
17	103257.22	116533.63	-	-
18	103257.06	116532.36	-	-
19	103260.01	116532	-	-
20	103260.17	116533.27	-	-
21	103265.12	116532.66	-	-
22	103264.96	116531.39	-	-
23	103268	116531.03	-	-
24	103268.15	116532.29	-	-

полное наименование должности	подпись	инициалы, фамилия

М.П.

Земельный участок				
вид объекта недвижимости				
Лист № 2 раздела 3.2	Всего листов раздела 3.2: 2		Всего разделов: 7	Всего листов выписки: 23
12.08.2022г. № КУВИ-001/2022-137312558				
Кадастровый номер:			78:36:0005364:25	
25	103281.3	116530.67	-	-
26	103281.14	116529.34	-	-
27	103284.24	116528.94	-	-
28	103284.41	116530.28	-	-
29	103298.96	116528.49	-	-
30	103300.37	116528.5	-	-
31	103301.02	116528.5	-	-
32	103301.67	116528.63	-	-
33	103302.27	116528.9	-	-
34	103302.81	116529.28	-	-
35	103303.25	116529.77	-	-
36	103303.58	116530.34	-	-
37	103303.8	116530.96	-	-
38	103303.88	116531.62	-	-
39	103306.4	116552.31	-	-

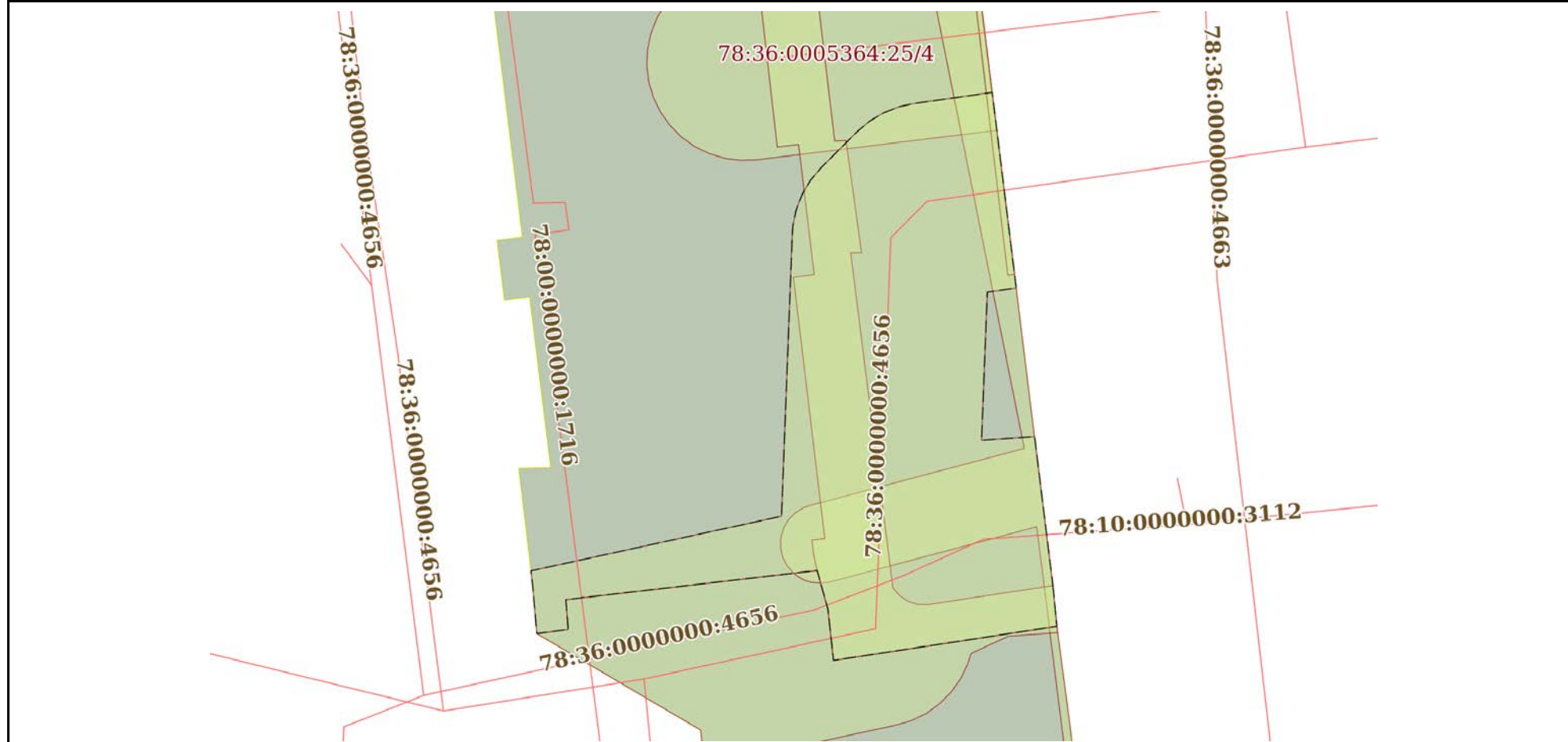
полное наименование должности	подпись	инициалы, фамилия
-------------------------------	---------	-------------------

М.П.

Выписка из Единого государственного реестра недвижимости об объекте недвижимости
Сведения о частях земельного участка

Земельный участок			
вид объекта недвижимости			
Лист № 1 раздела 4	Всего листов раздела 4: 6	Всего разделов: 7	Всего листов выписки: 23
12.08.2022г. № КУВИ-001/2022-137312558			
Кадастровый номер:		78:36:0005364:25	

План (чертеж, схема) части земельного участка Учетный номер части: 78:36:0005364:25/2



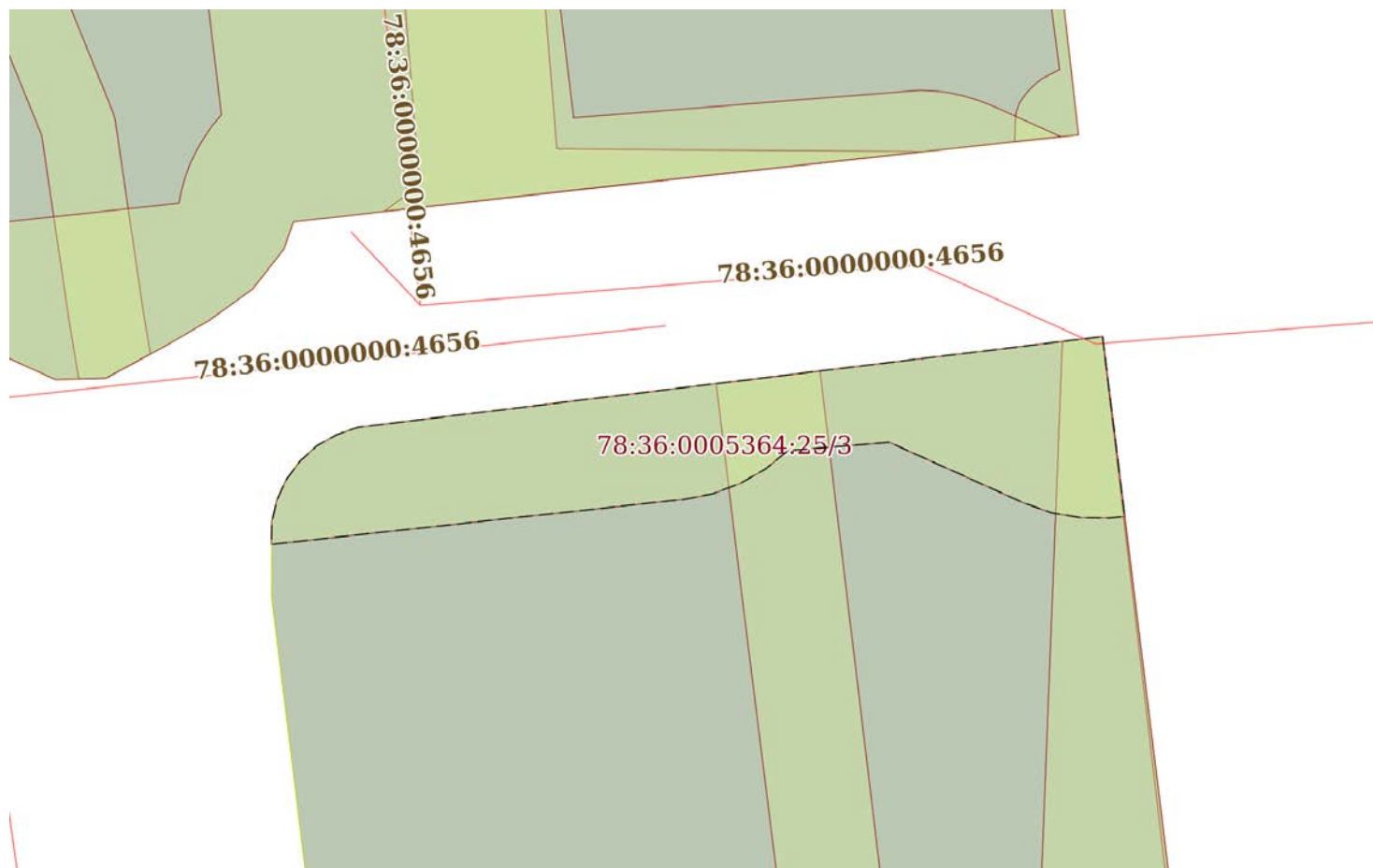
Масштаб 1:300 Условные обозначения:

полное наименование должности	подпись	инициалы, фамилия

М.П.

Земельный участок			
вид объекта недвижимости			
Лист № 2 раздела 4	Всего листов раздела 4: 6	Всего разделов: 7	Всего листов выписки: 23
12.08.2022г. № КУВИ-001/2022-137312558			
Кадастровый номер:		78:36:0005364:25	

План (чертеж, схема) части земельного участка Учетный номер части: 78:36:0005364:25/3



Масштаб 1:200

Условные обозначения:

полное наименование должности	подпись	инициалы, фамилия

М.П.

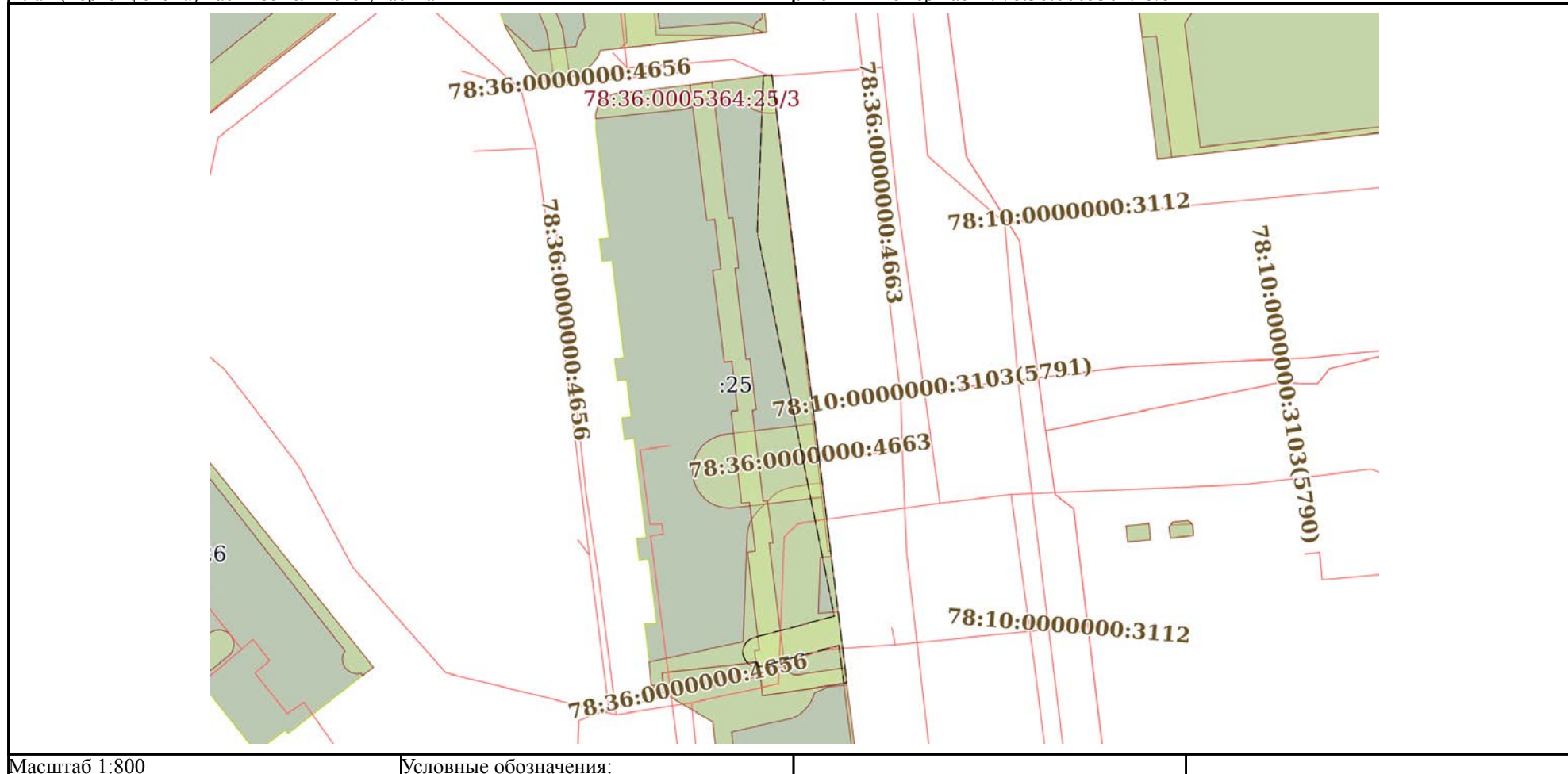
Земельный участок			
вид объекта недвижимости			
Лист № 3 раздела 4	Всего листов раздела 4: 6	Всего разделов: 7	Всего листов выписки: 23
12.08.2022г. № КУВИ-001/2022-137312558			
Кадастровый номер:		78:36:0005364:25	

План (чертеж, схема) части земельного участка	Учетный номер части: 78:36:0005364:25/4
Масштаб 1:200	Условные обозначения:

полное наименование должности	подпись	инициалы, фамилия
-------------------------------	---------	-------------------

М.П.

Земельный участок			
вид объекта недвижимости			
Лист № 4 раздела 4	Всего листов раздела 4: 6	Всего разделов: 7	Всего листов выписки: 23
12.08.2022г. № КУВИ-001/2022-137312558			
Кадастровый номер:		78:36:0005364:25	
План (чертеж, схема) части земельного участка		Учетный номер части: 78:36:0005364:25/5	



полное наименование должности	подпись	инициалы, фамилия
-------------------------------	---------	-------------------

М.П.

Земельный участок			
вид объекта недвижимости			
Лист № 5 раздела 4	Всего листов раздела 4: 6	Всего разделов: 7	Всего листов выписки: 23
12.08.2022г. № КУВИ-001/2022-137312558			
Кадастровый номер:		78:36:0005364:25	

План (чертеж, схема) части земельного участка	Учетный номер части: 78:36:0005364:25/6
Масштаб 1:800	Условные обозначения:

полное наименование должности	подпись	инициалы, фамилия
-------------------------------	---------	-------------------

М.П.

Земельный участок			
вид объекта недвижимости			
Лист № 6 раздела 4	Всего листов раздела 4: 6	Всего разделов: 7	Всего листов выписки: 23
12.08.2022г. № КУВИ-001/2022-137312558			
Кадастровый номер:		78:36:0005364:25	

План (чертеж, схема) части земельного участка	Учетный номер части: 78:36:0005364:25/7
Масштаб 1:600	Условные обозначения:

полное наименование должности	подпись	инициалы, фамилия
-------------------------------	---------	-------------------

М.П.

Выписка из Единого государственного реестра недвижимости об объекте недвижимости
Сведения о частях земельного участка

Земельный участок			
вид объекта недвижимости			
Лист № 1 раздела 4.1	Всего листов раздела 4.1: 1	Всего разделов: 7	Всего листов выписки: 23
12.08.2022г. № КУВИ-001/2022-137312558			
Кадастровый номер:		78:36:0005364:25	

Учетный номер части	Площадь, м2	Содержание ограничения в использовании или ограничения права на объект недвижимости или обременения объекта недвижимости
1	2	3
78:36:0005364:25/2	330	вид ограничения (обременения): ограничения прав на земельный участок, предусмотренные статьями 56, 56.1 Земельного кодекса Российской Федерации; Срок действия: не установлен; Содержание ограничения (обременения): Охранная зона канализационных сетей
78:36:0005364:25/3	76	вид ограничения (обременения): ограничения прав на земельный участок, предусмотренные статьями 56, 56.1 Земельного кодекса Российской Федерации; Срок действия: не установлен; Содержание ограничения (обременения): Охранная зона канализационных сетей
78:36:0005364:25/4	161	вид ограничения (обременения): ограничения прав на земельный участок, предусмотренные статьями 56, 56.1 Земельного кодекса Российской Федерации; Срок действия: не установлен; Содержание ограничения (обременения): Охранная зона водопроводных сетей
78:36:0005364:25/5	250	вид ограничения (обременения): ограничения прав на земельный участок, предусмотренные статьями 56, 56.1 Земельного кодекса Российской Федерации; Срок действия: не установлен; Содержание ограничения (обременения): Охранная зона сетей связи и сооружений связи
78:36:0005364:25/6	257	вид ограничения (обременения): ограничения прав на земельный участок, предусмотренные статьями 56, 56.1 Земельного кодекса Российской Федерации; Срок действия: не установлен; Содержание ограничения (обременения): Право прохода
78:36:0005364:25/7	11	вид ограничения (обременения): ограничения прав на земельный участок, предусмотренные статьями 56, 56.1 Земельного кодекса Российской Федерации; Срок действия: с 2021-01-13; реквизиты документа-основания: распоряжение об установлении границ защитной зоны объекта культурного наследия регионального значения "Лесная молочная ферма Ю.Ю.Бенуа (комплекс с хозяйственными постройками, парком с прудами в границах пр.Науки, Светлановского пр., ул. Веденеева и Тихорецкого пр.)" от 21.10.2019 № 604-р выдан: Комитет по государственному контролю, использованию и охране памятников истории и культуры Правительства Санкт-Петербурга; Содержание ограничения (обременения): Запрещаются строительство объектов капитального строительства и их реконструкция, связанная с изменением их параметров (высоты, количества этажей, площади), за исключением строительства и реконструкции линейных объектов; Реестровый номер границы: 78:10-6.349; Вид объекта реестра границ: Зона с особыми условиями использования территории; Вид зоны по документу: Защитная зона объекта культурного наследия регионального значения "Лесная молочная ферма Ю.Ю.Бенуа (комплекс с хозяйственными постройками, парком с прудами в границах пр.Науки, Светлановского пр., ул. Веденеева и Тихорецкого пр.)"; Тип зоны: Охранная зона

полное наименование должности	подпись	инициалы, фамилия

М.П.

Выписка из Единого государственного реестра недвижимости об объекте недвижимости
Сведения о частях земельного участка

Земельный участок			
вид объекта недвижимости			
Лист № 1 раздела 4.2	Всего листов раздела 4.2: 8	Всего разделов: 7	Всего листов выписки: 23
12.08.2022г. № КУВИ-001/2022-137312558			
Кадастровый номер:		78:36:0005364:25	

Сведения о характерных точках границы части (частей) земельного участка				
Учетный номер части: 78:36:0005364:25/2				
Система координат СК-1964				
Номер точки	Координаты, м		Описание закрепления на местности	Средняя квадратичная погрешность определения координат характерных точек границ земельного участка, м
	X	Y		
1	2	3	4	5
1	103226.25	116562.19	-	-
2	103224.19	116562.39	-	-
3	103222.46	116551.06	-	-
4	103225.04	116550.78	-	-
5	103227.02	116550.23	-	-
6	103225.54	116537.48	-	-
7	103224.03	116537.6	-	-
8	103223.82	116536.01	-	-
9	103226.23	116535.8	-	-
10	103227	116535.71	-	-
11	103229.77	116548.42	-	-
12	103244.1	116548.97	-	-
13	103244.51	116549	-	-
14	103245.32	116549.17	-	-
15	103246.09	116549.47	-	-
16	103246.8	116549.89	-	-
17	103247.44	116550.43	-	-
18	103249.28	116552.27	-	-
19	103249.81	116552.9	-	-
20	103250.23	116553.61	-	-
21	103250.53	116554.38	-	-
22	103250.69	116555.1	-	-
23	103251.26	116559.11	-	-

полное наименование должности	подпись	инициалы, фамилия

М.П.

Земельный участок				
вид объекта недвижимости				
Лист № 2 раздела 4.2	Всего листов раздела 4.2: 8		Всего разделов: 7	Всего листов выписки: 23
12.08.2022г. № КУВИ-001/2022-137312558				
Кадастровый номер:			78:36:0005364:25	
24	103241.34	116560.33	-	-
25	103241.13	116558.86	-	-
26	103233.62	116558.57	-	-
27	103233.81	116561.26	-	-
28	103226.25	116562.19	-	-

полное наименование должности	подпись	инициалы, фамилия

М.П.

Земельный участок				
вид объекта недвижимости				
Лист № 3 раздела 4.2		Всего листов раздела 4.2: 8		Всего разделов: 7
Всего листов выписки: 23				
12.08.2022г. № КУВИ-001/2022-137312558				
Кадастровый номер:			78:36:0005364:25	
Сведения о характерных точках границы части (частей) земельного участка				
Учетный номер части: 78:36:0005364:25/3				
Система координат СК-1964				
Номер точки	Координаты, м		Описание закрепления на местности	Средняя квадратичная погрешность определения координат характерных точек границ земельного участка, м
	X	Y		
1	2	3	4	5
1	103306.4	116552.31	-	-
2	103301.24	116552.95	-	-
3	103301.2	116552.5	-	-
4	103301.21	116551.68	-	-
5	103301.35	116550.86	-	-
6	103301.63	116550.06	-	-
7	103303.37	116546.2	-	-
8	103303.13	116543.29	-	-
9	103302.6	116542.64	-	-
10	103302.19	116541.92	-	-
11	103301.9	116541.15	-	-
12	103301.74	116540.34	-	-
13	103300.45	116528.49	-	-
14	103301.09	116528.5	-	-
15	103301.73	116528.65	-	-
16	103302.31	116528.92	-	-
17	103302.83	116529.31	-	-
18	103303.27	116529.79	-	-
19	103303.59	116530.36	-	-
20	103303.8	116530.97	-	-
21	103303.88	116531.62	-	-
22	103306.4	116552.31	-	-

полное наименование должности	подпись	инициалы, фамилия
-------------------------------	---------	-------------------

М.П.

Земельный участок			
вид объекта недвижимости			
Лист № 4 раздела 4.2	Всего листов раздела 4.2: 8	Всего разделов: 7	Всего листов выписки: 23

12.08.2022г. № КУВИ-001/2022-137312558

Кадастровый номер: 78:36:0005364:25

Сведения о характерных точках границы части (частей) земельного участка			
Учетный номер части: 78:36:0005364:25/4			
Система координат СК-1964			

Номер точки	Координаты, м		Описание закрепления на местности	Средняя квадратичная погрешность определения координат характерных точек границ земельного участка, м
	X	Y		
1	2	3	4	5
1	103249.34	116559.34	-	-
2	103247.85	116547.2	-	-
3	103247.82	116546.37	-	-
4	103247.92	116545.55	-	-
5	103248.16	116544.76	-	-
6	103248.52	116544.02	-	-
7	103249	116543.35	-	-
8	103249.59	116542.77	-	-
9	103250.26	116542.29	-	-
10	103251	116541.93	-	-
11	103251.8	116541.69	-	-
12	103252.62	116541.59	-	-
13	103253.44	116541.63	-	-
14	103254.25	116541.8	-	-
15	103255.02	116542.1	-	-
16	103255.73	116542.53	-	-
17	103256.36	116543.06	-	-
18	103256.89	116543.69	-	-
19	103257.31	116544.4	-	-
20	103257.61	116545.17	-	-
21	103257.77	116545.98	-	-
22	103259.26	116558.12	-	-
23	103249.34	116559.34	-	-

полное наименование должности	подпись	инициалы, фамилия
-------------------------------	---------	-------------------

М.П.

Земельный участок				
вид объекта недвижимости				
Лист № 5 раздела 4.2		Всего листов раздела 4.2: 8		Всего разделов: 7
Всего листов выписки: 23				
12.08.2022г. № КУВИ-001/2022-137312558				
Кадастровый номер:			78:36:0005364:25	
Сведения о характерных точках границы части (частей) земельного участка				
Учетный номер части: 78:36:0005364:25/5				
Система координат СК-1964				
Номер точки	Координаты, м		Описание закрепления на местности	Средняя квадратичная погрешность определения координат характерных точек границ земельного участка, м
	X	Y		
1	2	3	4	5
1	103306.4	116552.31	-	-
2	103226.25	116562.19	-	-
3	103224.19	116562.39	-	-
4	103224.16	116562.02	-	-
5	103229.24	116561.37	-	-
6	103226.44	116550.88	-	-
7	103226.38	116550.41	-	-
8	103227.02	116550.23	-	-
9	103226.88	116549.04	-	-
10	103227.26	116548.71	-	-
11	103227.7	116548.48	-	-
12	103228.19	116548.38	-	-
13	103228.68	116548.39	-	-
14	103229.16	116548.53	-	-
15	103229.58	116548.77	-	-
16	103229.94	116549.12	-	-
17	103230.2	116549.54	-	-
18	103230.31	116549.85	-	-
19	103233.21	116560.74	-	-
20	103285.22	116550.33	-	-
21	103306.26	116551.16	-	-
22	103306.4	116552.31	-	-

полное наименование должности	подпись	инициалы, фамилия
-------------------------------	---------	-------------------

М.П.

Земельный участок			
вид объекта недвижимости			
Лист № 6 раздела 4.2	Всего листов раздела 4.2: 8	Всего разделов: 7	Всего листов выписки: 23
12.08.2022г. № КУВИ-001/2022-137312558			
Кадастровый номер:		78:36:0005364:25	

Сведения о характерных точках границы части (частей) земельного участка

Учетный номер части: 78:36:0005364:25/6

Система координат СК-1964

Номер точки	Координаты, м		Описание закрепления на местности	Средняя квадратичная погрешность определения координат характерных точек границ земельного участка, м
	X	Y		
1	2	3	4	5
1	103227.81	116550.06	-	-
2	103228.56	116549.97	-	-
3	103228.64	116550.62	-	-
4	103241.89	116549.03	-	-
5	103242.02	116550.08	-	-
6	103248.62	116549.29	-	-
7	103248.5	116548.21	-	-
8	103260.91	116546.79	-	-
9	103261.01	116547.68	-	-
10	103267.71	116546.89	-	-
11	103267.58	116545.88	-	-
12	103279.93	116544.32	-	-
13	103280.07	116545.41	-	-
14	103286.83	116544.6	-	-
15	103286.69	116543.51	-	-
16	103299.51	116541.91	-	-
17	103305.05	116541.24	-	-
18	103305.41	116544.21	-	-
19	103286.97	116546.43	-	-
20	103287.04	116547.02	-	-
21	103280.28	116547.82	-	-
22	103280.24	116547.31	-	-
23	103267.93	116548.8	-	-
24	103267.98	116549.34	-	-
25	103261.14	116550.18	-	-
26	103261.03	116549.66	-	-
27	103248.79	116551.12	-	-

полное наименование должности	подпись	инициалы, фамилия

М.П.

Земельный участок				
вид объекта недвижимости				
Лист № 7 раздела 4.2	Всего листов раздела 4.2: 8		Всего разделов: 7	Всего листов выписки: 23
12.08.2022г. № КУВИ-001/2022-137312558				
Кадастровый номер:			78:36:0005364:25	
28	103248.82	116551.69	-	-
29	103243.14	116552.48	-	-
30	103243.12	116551.93	-	-
31	103226.16	116554.06	-	-
32	103225.76	116554.39	-	-
33	103225.46	116554.83	-	-
34	103225.3	116555.32	-	-
35	103225.29	116555.85	-	-
36	103226.25	116562.19	-	-
37	103224.19	116562.39	-	-
38	103222.46	116551.06	-	-
39	103225.04	116550.78	-	-
40	103227.02	116550.23	-	-
41	103227.81	116550.06	-	-

полное наименование должности	подпись	инициалы, фамилия

М.П.

Земельный участок				
вид объекта недвижимости				
Лист № 8 раздела 4.2	Всего листов раздела 4.2: 8		Всего разделов: 7	Всего листов выписки: 23
12.08.2022г. № КУВИ-001/2022-137312558				
Кадастровый номер:			78:36:0005364:25	
Сведения о характерных точках границы части (частей) земельного участка				
Учетный номер части: 78:36:0005364:25/7				
Система координат				
Номер точки	Координаты, м		Описание закрепления на местности	Средняя квадратичная погрешность определения координат характерных точек границ земельного участка, м
	X	Y		
1	2	3	4	5
1	103306.4	116552.31	-	-
2	103242.04	116560.24	-	-
3	103242	116559.9	-	-
4	103306.4	116552.3	-	-
1	103306.4	116552.31	-	-

полное наименование должности	подпись	инициалы, фамилия
-------------------------------	---------	-------------------

М.П.

Выписка из Единого государственного реестра недвижимости об объекте недвижимости

Сведения о характеристиках объекта недвижимости

На основании запроса от 10.08.2022, поступившего на рассмотрение 11.08.2022, сообщаем, что согласно записям Единого государственного реестра недвижимости:

Раздел 1 Лист 1

Земельный участок			
вид объекта недвижимости			

Лист № 1 раздела 1	Всего листов раздела 1: 3	Всего разделов: 7	Всего листов выписки: 15
--------------------	---------------------------	-------------------	--------------------------

11.08.2022г. № КУВИ-001/2022-137353799	
Кадастровый номер:	78:36:0005364:7
Номер кадастрового квартала:	78:36:0005364
Дата присвоения кадастрового номера:	30.06.2003

Ранее присвоенный государственный учетный номер:	Кадастровый номер 78:5364:7 30.06.2003 Комитет по земельным ресурсам и землеустройству Санкт-Петербурга, Комитет по земельным ресурсам и землеустройству по Санкт-Петербургу и иные органы государственной власти
Местоположение:	г.Санкт-Петербург, Тихорецкий проспект, дом 26, литера А
Площадь:	1963 +/- 16
Кадастровая стоимость, руб.:	47487678.15
Кадастровые номера расположенных в пределах земельного участка объектов недвижимости:	78:00:0000000:1716, 78:36:0000000:4663, 78:36:0005364:1385
Кадастровые номера объектов недвижимости, из которых образован объект недвижимости:	78:36:0005364:6
Кадастровые номера образованных объектов недвижимости:	данные отсутствуют
Категория земель:	Земли населенных пунктов
Виды разрешенного использования:	Для размещения жилого дома (жилых домов)
Сведения о кадастровом инженере:	данные отсутствуют
Сведения о лесах, водных объектах и об иных природных объектах, расположенных в пределах земельного участка:	данные отсутствуют
Сведения о том, что земельный участок полностью расположен в границах зоны с особыми условиями использования территории, территории объекта культурного наследия, публичного сервитута:	данные отсутствуют
Сведения о том, что земельный участок расположен в границах особой экономической зоны, территории опережающего социально-экономического развития, зоны территориального развития в Российской Федерации, игровой зоны:	данные отсутствуют

полное наименование должности	подпись	инициалы, фамилия
-------------------------------	---------	-------------------

М.П.

Земельный участок			
вид объекта недвижимости			
Лист № 2 раздела 1	Всего листов раздела 1: 3	Всего разделов: 7	Всего листов выписки: 15
11.08.2022г. № КУВИ-001/2022-137353799			
Кадастровый номер:		78:36:0005364:7	
Сведения о том, что земельный участок расположен в границах особо охраняемой природной территории, охотничьих угодий, лесничеств:		данные отсутствуют	
Сведения о результатах проведения государственного земельного надзора:		данные отсутствуют	
Сведения о расположении земельного участка в границах территории, в отношении которой утвержден проект межевания территории:		данные отсутствуют	
Условный номер земельного участка:		данные отсутствуют	
Сведения о принятии акта и (или) заключении договора, предусматривающих предоставление в соответствии с земельным законодательством исполнительным органом государственным органом власти или органом местного самоуправления, находящегося в государственной или муниципальной собственности земельного участка для строительства наемного дома социального использования или наемного дома коммерческого использования:		данные отсутствуют	
Сведения о том, что земельный участок или земельные участки образованы на основании решения об изъятии земельного участка и (или) расположенного на нем объекта недвижимости для государственных или муниципальных нужд:		данные отсутствуют	
Сведения о том, что земельный участок образован из земель или земельного участка, государственная собственность на которые не разграничена:		данные отсутствуют	
Сведения о наличии земельного спора о местоположении границ земельных участков:		данные отсутствуют	
Статус записи об объекте недвижимости:		Сведения об объекте недвижимости имеют статус "актуальные, ранее учтенные"	
Особые отметки:		Сведения об ограничениях права на объект недвижимости, обременениях данного объекта, не зарегистрированных в реестре прав, ограничений прав и обременений недвижимого имущества: вид ограничения (обременения): ограничения прав на земельный участок, предусмотренные статьями 56, 56.1 Земельного кодекса Российской Федерации; срок действия: с 13.01.2021; реквизиты документа-основания: распоряжение об установлении границ защитной зоны объекта культурного наследия регионального значения "Лесная молочная ферма Ю.Ю.Бенуа (комплекс с хозяйственными постройками, парком с прудами в границах пр.Науки, Светлановского пр., ул. Веденеева и Тихорецкого пр.)" от 21.10.2019 № 604-р выдан: Комитет по государственному контролю, использованию и охране памятников истории и культуры Правительства Санкт-Петербурга. Сведения,	
полное наименование должности		подпись	
		инициалы, фамилия	

М.П.

Земельный участок			
вид объекта недвижимости			
Лист № 3 раздела 1	Всего листов раздела 1: 3	Всего разделов: 7	Всего листов выписки: 15
11.08.2022г. № КУВИ-001/2022-137353799			
Кадастровый номер:		78:36:0005364:7	
		необходимые для заполнения раздела: 2 - Сведения о зарегистрированных правах, отсутствуют.	
Получатель выписки:		Дураков Григорий Анатольевич	

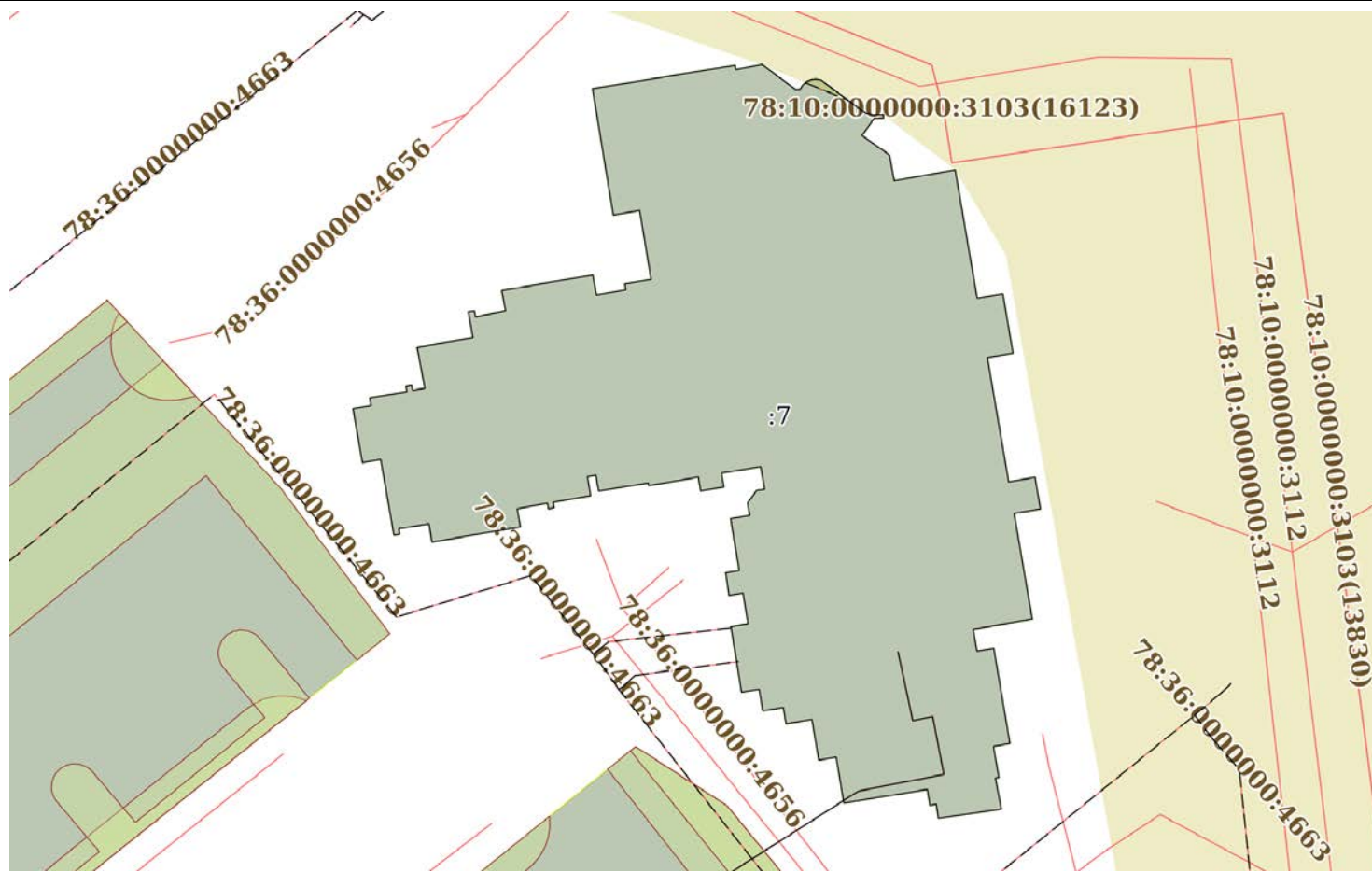
полное наименование должности	подпись	инициалы, фамилия

М.П.

Выписка из Единого государственного реестра недвижимости об объекте недвижимости
 Описание местоположения земельного участка

Земельный участок			
вид объекта недвижимости			
Лист № 1 раздела 3	Всего листов раздела 3: 1	Всего разделов: 7	Всего листов выписки: 15
11.08.2022г. № КУВИ-001/2022-137353799			
Кадастровый номер:		78:36:0005364:7	

План (чертеж, схема) земельного участка



Масштаб 1:600 Условные обозначения:

полное наименование должности	подпись	инициалы, фамилия

М.П.

Выписка из Единого государственного реестра недвижимости об объекте недвижимости

Описание местоположения земельного участка

Земельный участок			
вид объекта недвижимости			
Лист № 1 раздела 3.1	Всего листов раздела 3.1: 4	Всего разделов: 7	Всего листов выписки: 15
11.08.2022г. № КУВИ-001/2022-137353799			
Кадастровый номер:		78:36:0005364:7	

Описание местоположения границ земельного участка							
№ п/п	Номер точки		Дирекционный угол	Горизонтальное проложение, м	Описание закрепления на местности	Кадастровые номера смежных участков	Сведения об адресах правообладателей смежных земельных участков
	начальн ая	конечн ая					
1	2	3	4	5	6	7	8
1	1.1.1	1.1.2	30°15.4'	0.42	данные отсутствуют	данные отсутствуют	данные отсутствуют
2	1.1.2	1.1.3	48°48.8'	0.43	данные отсутствуют	данные отсутствуют	данные отсутствуют
3	1.1.3	1.1.4	66°26.9'	0.43	данные отсутствуют	данные отсутствуют	данные отсутствуют
4	1.1.4	1.1.5	81°52.2'	0.42	данные отсутствуют	данные отсутствуют	данные отсутствуют
5	1.1.5	1.1.6	99°27.7'	0.43	данные отсутствуют	данные отсутствуют	данные отсутствуют
6	1.1.6	1.1.7	126°52.2'	4.15	данные отсутствуют	данные отсутствуют	данные отсутствуют
7	1.1.7	1.1.8	121°21.4'	0.75	данные отсутствуют	данные отсутствуют	данные отсутствуют
8	1.1.8	1.1.9	102°9.3'	0.66	данные отсутствуют	данные отсутствуют	данные отсутствуют
9	1.1.9	1.1.10	87°49.5'	0.79	данные отсутствуют	данные отсутствуют	данные отсутствуют
10	1.1.10	1.1.11	176°11.2'	0.3	данные отсутствуют	данные отсутствуют	данные отсутствуют
11	1.1.11	1.1.12	268°36.2'	0.82	данные отсутствуют	данные отсутствуют	данные отсутствуют
12	1.1.12	1.1.13	215°21.2'	1.81	данные отсутствуют	данные отсутствуют	данные отсутствуют
13	1.1.13	1.1.14	125°10.2'	2.9	данные отсутствуют	данные отсутствуют	данные отсутствуют
14	1.1.14	1.1.15	169°37.7'	2.28	данные отсутствуют	данные отсутствуют	данные отсутствуют
15	1.1.15	1.1.16	79°31.9'	5.34	данные отсутствуют	данные отсутствуют	данные отсутствуют
16	1.1.16	1.1.17	170°16.2'	11.24	данные отсутствуют	данные отсутствуют	данные отсутствуют
17	1.1.17	1.1.18	80°14.6'	2.24	данные отсутствуют	данные отсутствуют	данные отсутствуют
18	1.1.18	1.1.19	170°13.7'	5.19	данные отсутствуют	данные отсутствуют	данные отсутствуют
19	1.1.19	1.1.20	260°14.6'	2.24	данные отсутствуют	данные отсутствуют	данные отсутствуют
20	1.1.20	1.1.21	170°16.6'	10.84	данные отсутствуют	данные отсутствуют	данные отсутствуют
21	1.1.21	1.1.22	80°15.1'	2.3	данные отсутствуют	данные отсутствуют	данные отсутствуют
22	1.1.22	1.1.23	170°11.8'	2.76	данные отсутствуют	данные отсутствуют	данные отсутствуют
23	1.1.23	1.1.24	260°15.1'	2.3	данные отсутствуют	данные отсутствуют	данные отсутствуют
24	1.1.24	1.1.25	170°13.3'	9.24	данные отсутствуют	данные отсутствуют	данные отсутствуют
25	1.1.25	1.1.26	260°6.1'	5.18	данные отсутствуют	данные отсутствуют	данные отсутствуют

полное наименование должности	подпись	инициалы, фамилия

М.П.

Земельный участок							
вид объекта недвижимости							
Лист № 2 раздела 3.1		Всего листов раздела 3.1: 4		Всего разделов: 7		Всего листов выписки: 15	
11.08.2022г. № КУВИ-001/2022-137353799							
Кадастровый номер:				78:36:0005364:7			
26	1.1.26	1.1.27	169°59.5'	1.9	данные отсутствуют	данные отсутствуют	данные отсутствуют
27	1.1.27	1.1.28	79°50.0'	1.47	данные отсутствуют	данные отсутствуют	данные отсутствуют
28	1.1.28	1.1.29	170°23.5'	8.33	данные отсутствуют	данные отсутствуют	данные отсутствуют
29	1.1.29	1.1.30	260°0.9'	1.44	данные отсутствуют	данные отсутствуют	данные отсутствуют
30	1.1.30	1.1.31	169°58.8'	2.7	данные отсутствуют	данные отсутствуют	данные отсутствуют
31	1.1.31	1.1.32	260°32.3'	0.3	данные отсутствуют	данные отсутствуют	данные отсутствуют
32	1.1.32	1.1.33	169°13.6'	2.73	данные отсутствуют	данные отсутствуют	данные отсутствуют
33	1.1.33	1.1.34	261°31.0'	5.49	данные отсутствуют	данные отсутствуют	данные отсутствуют
34	1.1.34	1.1.35	351°44.5'	1.25	данные отсутствуют	данные отсутствуют	данные отсутствуют
35	1.1.35	1.1.36	259°30.5'	0.55	данные отсутствуют	данные отсутствуют	данные отсутствуют
36	1.1.36	1.1.37	350°28.2'	1.39	данные отсутствуют	данные отсутствуют	данные отсутствуют
37	1.1.37	1.1.38	260°36.1'	7.29	данные отсутствуют	данные отсутствуют	данные отсутствуют
38	1.1.38	1.1.39	350°30.8'	4.0	данные отсутствуют	данные отсутствуют	данные отсутствуют
39	1.1.39	1.1.40	260°32.3'	1.52	данные отсутствуют	данные отсутствуют	данные отсутствуют
40	1.1.40	1.1.41	350°27.5'	3.56	данные отсутствуют	данные отсутствуют	данные отсутствуют
41	1.1.41	1.1.42	260°19.7'	2.26	данные отсутствуют	данные отсутствуют	данные отсутствуют
42	1.1.42	1.1.43	350°16.3'	1.42	данные отсутствуют	данные отсутствуют	данные отсутствуют
43	1.1.43	1.1.44	260°41.7'	1.79	данные отсутствуют	данные отсутствуют	данные отсутствуют
44	1.1.44	1.1.45	350°32.3'	1.89	данные отсутствуют	данные отсутствуют	данные отсутствуют
45	1.1.45	1.1.46	260°39.6'	1.54	данные отсутствуют	данные отсутствуют	данные отсутствуют
46	1.1.46	1.1.47	350°50.0'	5.71	данные отсутствуют	данные отсутствуют	данные отсутствуют
47	1.1.47	1.1.48	80°24.7'	1.5	данные отсутствуют	данные отсутствуют	данные отсутствуют
48	1.1.48	1.1.49	350°30.1'	2.67	данные отсутствуют	данные отсутствуют	данные отсутствуют
49	1.1.49	1.1.50	260°4.4'	1.22	данные отсутствуют	данные отсутствуют	данные отсутствуют
50	1.1.50	1.1.51	351°25.6'	2.01	данные отсутствуют	данные отсутствуют	данные отсутствуют
51	1.1.51	1.1.52	80°18.0'	1.19	данные отсутствуют	данные отсутствуют	данные отсутствуют
52	1.1.52	1.1.53	350°32.3'	4.5	данные отсутствуют	данные отсутствуют	данные отсутствуют
53	1.1.53	1.1.54	80°22.1'	1.67	данные отсутствуют	данные отсутствуют	данные отсутствуют
54	1.1.54	1.1.55	350°32.3'	1.09	данные отсутствуют	данные отсутствуют	данные отсутствуют
55	1.1.55	1.1.56	35°23.1'	1.31	данные отсутствуют	данные отсутствуют	данные отсутствуют
56	1.1.56	1.1.57	82°40.4'	0.71	данные отсутствуют	данные отсутствуют	данные отсутствуют
57	1.1.57	1.1.58	350°12.5'	2.0	данные отсутствуют	данные отсутствуют	данные отсутствуют
58	1.1.58	1.1.59	260°25.7'	3.43	данные отсутствуют	данные отсутствуют	данные отсутствуют

полное наименование должности	подпись	инициалы, фамилия
-------------------------------	---------	-------------------

М.П.

Земельный участок							
вид объекта недвижимости							
Лист № 3 раздела 3.1		Всего листов раздела 3.1: 4		Всего разделов: 7		Всего листов выписки: 15	
11.08.2022г. № КУВИ-001/2022-137353799							
Кадастровый номер:				78:36:0005364:7			
59	1.1.59	1.1.60	170°4.4'	1.22	данные отсутствуют	данные отсутствуют	данные отсутствуют
60	1.1.60	1.1.61	260°21.1'	2.03	данные отсутствуют	данные отсутствуют	данные отсутствуют
61	1.1.61	1.1.62	350°32.3'	1.22	данные отсутствуют	данные отсутствуют	данные отсутствуют
62	1.1.62	1.1.63	260°19.3'	4.34	данные отсутствуют	данные отсутствуют	данные отсутствуют
63	1.1.63	1.1.64	350°8.0'	0.23	данные отсутствуют	данные отсутствуют	данные отсутствуют
64	1.1.64	1.1.65	260°33.5'	4.33	данные отсутствуют	данные отсутствуют	данные отсутствуют
65	1.1.65	1.1.66	350°3.8'	1.39	данные отсутствуют	данные отсутствуют	данные отсутствуют
66	1.1.66	1.1.67	259°54.1'	0.74	данные отсутствуют	данные отсутствуют	данные отсутствуют
67	1.1.67	1.1.68	170°11.6'	1.64	данные отсутствуют	данные отсутствуют	данные отсутствуют
68	1.1.68	1.1.69	259°49.2'	3.28	данные отсутствуют	данные отсутствуют	данные отсутствуют
69	1.1.69	1.1.70	170°8.0'	0.47	данные отсутствуют	данные отсутствуют	данные отсутствуют
70	1.1.70	1.1.71	259°35.5'	0.5	данные отсутствуют	данные отсутствуют	данные отсутствуют
71	1.1.71	1.1.72	349°9.6'	0.48	данные отсутствуют	данные отсутствуют	данные отсутствуют
72	1.1.72	1.1.73	259°45.2'	2.64	данные отсутствуют	данные отсутствуют	данные отсутствуют
73	1.1.73	1.1.74	169°49.4'	1.58	данные отсутствуют	данные отсутствуют	данные отсутствуют
74	1.1.74	1.1.75	260°15.5'	7.74	данные отсутствуют	данные отсутствуют	данные отсутствуют
75	1.1.75	1.1.76	351°0.5'	1.6	данные отсутствуют	данные отсутствуют	данные отсутствуют
76	1.1.76	1.1.77	260°47.3'	2.62	данные отсутствуют	данные отсутствуют	данные отсутствуют
77	1.1.77	1.1.78	171°52.2'	0.49	данные отсутствуют	данные отсутствуют	данные отсутствуют
78	1.1.78	1.1.79	260°54.6'	0.51	данные отсутствуют	данные отсутствуют	данные отсутствуют
79	1.1.79	1.1.80	350°4.0'	6.61	данные отсутствуют	данные отсутствуют	данные отсутствуют
80	1.1.80	1.1.81	260°18.2'	1.6	данные отсутствуют	данные отсутствуют	данные отсутствуют
81	1.1.81	1.1.82	350°9.6'	4.74	данные отсутствуют	данные отсутствуют	данные отсутствуют
82	1.1.82	1.1.83	80°10.9'	1.58	данные отсутствуют	данные отсутствуют	данные отсутствуют
83	1.1.83	1.1.84	350°23.7'	0.66	данные отсутствуют	данные отсутствуют	данные отсутствуют
84	1.1.84	1.1.85	80°44.5'	3.23	данные отсутствуют	данные отсутствуют	данные отсутствуют
85	1.1.85	1.1.86	350°43.6'	0.5	данные отсутствуют	данные отсутствуют	данные отсутствуют
86	1.1.86	1.1.87	78°41.4'	0.51	данные отсутствуют	данные отсутствуют	данные отсутствуют
87	1.1.87	1.1.88	169°35.5'	0.5	данные отсутствуют	данные отсутствуют	данные отсутствуют
88	1.1.88	1.1.89	79°44.6'	1.07	данные отсутствуют	данные отсутствуют	данные отсутствуют
89	1.1.89	1.1.90	349°5.8'	3.59	данные отсутствуют	данные отсутствуют	данные отсутствуют
90	1.1.90	1.1.91	79°47.3'	1.64	данные отсутствуют	данные отсутствуют	данные отсутствуют
91	1.1.91	1.1.92	80°14.9'	3.25	данные отсутствуют	данные отсутствуют	данные отсутствуют

полное наименование должности	подпись	инициалы, фамилия
-------------------------------	---------	-------------------

М.П.

Земельный участок							
вид объекта недвижимости							
Лист № 4 раздела 3.1		Всего листов раздела 3.1: 4		Всего разделов: 7		Всего листов выписки: 15	
11.08.2022г. № КУВИ-001/2022-137353799							
Кадастровый номер:				78:36:0005364:7			
92	1.1.92	1.1.93	350°2.2`	2.25	данные отсутствуют	данные отсутствуют	данные отсутствуют
93	1.1.93	1.1.94	82°20.0`	0.52	данные отсутствуют	данные отсутствуют	данные отсутствуют
94	1.1.94	1.1.95	168°41.4`	0.51	данные отсутствуют	данные отсутствуют	данные отсутствуют
95	1.1.95	1.1.96	78°51.6`	2.64	данные отсутствуют	данные отсутствуют	данные отсутствуют
96	1.1.96	1.1.97	349°4.0`	1.79	данные отсутствуют	данные отсутствуют	данные отсутствуют
97	1.1.97	1.1.98	80°19.5`	7.97	данные отсутствуют	данные отсутствуют	данные отсутствуют
98	1.1.98	1.1.99	169°53.9`	1.77	данные отсутствуют	данные отсутствуют	данные отсутствуют
99	1.1.99	1.1.100	79°41.7`	2.57	данные отсутствуют	данные отсутствуют	данные отсутствуют
100	1.1.100	1.1.101	349°59.5`	0.52	данные отсутствуют	данные отсутствуют	данные отсутствуют
101	1.1.101	1.1.102	80°15.1`	2.3	данные отсутствуют	данные отсутствуют	данные отсутствуют
102	1.1.102	1.1.103	350°31.3`	6.01	данные отсутствуют	данные отсутствуют	данные отсутствуют
103	1.1.103	1.1.104	260°29.8`	2.3	данные отсутствуют	данные отсутствуют	данные отсутствуют
104	1.1.104	1.1.105	350°38.4`	11.01	данные отсутствуют	данные отсутствуют	данные отсутствуют
105	1.1.105	1.1.106	80°37.3`	12.46	данные отсутствуют	данные отсутствуют	данные отсутствуют
106	1.1.106	1.1.107	169°17.2`	0.38	данные отсутствуют	данные отсутствуют	данные отсутствуют
107	1.1.107	1.1.108	78°56.1`	2.29	данные отсутствуют	данные отсутствуют	данные отсутствуют
108	1.1.108	1.1.109	126°56.0`	3.63	данные отсутствуют	данные отсутствуют	данные отсутствуют
109	1.1.109	1.1.1	84°17.3`	0.4	данные отсутствуют	данные отсутствуют	данные отсутствуют

полное наименование должности	подпись	инициалы, фамилия
-------------------------------	---------	-------------------

М.П.

Выписка из Единого государственного реестра недвижимости об объекте недвижимости
Описание местоположения земельного участка

Земельный участок			
вид объекта недвижимости			
Лист № 1 раздела 3.2	Всего листов раздела 3.2: 4	Всего разделов: 7	Всего листов выписки: 15
11.08.2022г. № КУВИ-001/2022-137353799			
Кадастровый номер:		78:36:0005364:7	

Сведения о характерных точках границы земельного участка				
Система координат СК-1964				
Номер точки	Координаты, м		Описание закрепления на местности	Средняя квадратичная погрешность определения координат характерных точек границ земельного участка, м
	X	Y		
1	2	3	4	5
1	103451	116516.98	-	-
2	103450.96	116516.58	-	-
3	103453.14	116513.68	-	-
4	103452.7	116511.43	-	-
5	103453.07	116511.36	-	-
6	103451.04	116499.07	-	-
7	103440.18	116500.86	-	-
8	103440.56	116503.13	-	-
9	103434.63	116504.12	-	-
10	103434.24	116501.85	-	-
11	103433.73	116501.94	-	-
12	103433.27	116499.41	-	-
13	103435.01	116499.1	-	-
14	103433.67	116491.24	-	-
15	103431.91	116491.58	-	-
16	103431.4	116488.99	-	-
17	103431.9	116488.89	-	-
18	103431.83	116488.37	-	-
19	103429.61	116488.76	-	-
20	103429.06	116485.56	-	-
21	103428.77	116483.95	-	-
22	103425.24	116484.63	-	-
23	103425.05	116483.58	-	-
24	103425.54	116483.49	-	-

полное наименование должности	подпись	инициалы, фамилия

М.П.

Земельный участок				
вид объекта недвижимости				
Лист № 2 раздела 3.2	Всего листов раздела 3.2: 4		Всего разделов: 7	Всего листов выписки: 15
11.08.2022г. № КУВИ-001/2022-137353799				
Кадастровый номер:			78:36:0005364:7	
25	103425.44	116482.99	-	-
26	103424.95	116483.07	-	-
27	103424.43	116479.88	-	-
28	103423.78	116479.99	-	-
29	103423.51	116478.43	-	-
30	103418.84	116479.24	-	-
31	103419.11	116480.82	-	-
32	103412.6	116481.96	-	-
33	103412.68	116482.46	-	-
34	103413.17	116482.39	-	-
35	103413.59	116484.98	-	-
36	103412.01	116485.23	-	-
37	103413.32	116492.86	-	-
38	103414.88	116492.58	-	-
39	103415.35	116495.18	-	-
40	103414.88	116495.27	-	-
41	103414.97	116495.76	-	-
42	103415.43	116495.68	-	-
43	103416.01	116498.91	-	-
44	103417.63	116498.63	-	-
45	103417.76	116499.36	-	-
46	103416.39	116499.6	-	-
47	103417.1	116503.87	-	-
48	103416.87	116503.91	-	-
49	103417.6	116508.19	-	-
50	103416.4	116508.39	-	-
51	103416.74	116510.39	-	-
52	103417.94	116510.18	-	-
53	103418.51	116513.56	-	-
54	103416.54	116513.9	-	-
55	103416.45	116513.2	-	-
56	103415.38	116512.44	-	-
57	103414.3	116512.62	-	-

полное наименование должности	подпись	инициалы, фамилия
-------------------------------	---------	-------------------

М.П.

Земельный участок				
вид объекта недвижимости				
Лист № 3 раздела 3.2		Всего листов раздела 3.2: 4		Всего разделов: 7
Всего листов выписки: 15				
11.08.2022г. № КУВИ-001/2022-137353799				
Кадастровый номер:			78:36:0005364:7	
58	103414.02	116510.97	-	-
59	103409.58	116511.71	-	-
60	103409.38	116510.54	-	-
61	103407.39	116510.84	-	-
62	103407.6	116512.04	-	-
63	103404.97	116512.48	-	-
64	103404.72	116511	-	-
65	103399.08	116511.91	-	-
66	103399.33	116513.43	-	-
67	103397.47	116513.74	-	-
68	103397.76	116515.51	-	-
69	103396.36	116515.75	-	-
70	103396.74	116517.98	-	-
71	103393.23	116518.57	-	-
72	103393.48	116520.07	-	-
73	103389.53	116520.73	-	-
74	103390.72	116527.92	-	-
75	103389.35	116528.15	-	-
76	103389.45	116528.69	-	-
77	103388.21	116528.87	-	-
78	103389.02	116534.3	-	-
79	103391.7	116533.79	-	-
80	103391.75	116534.09	-	-
81	103394.41	116533.62	-	-
82	103394.66	116535.04	-	-
83	103402.87	116533.65	-	-
84	103402.61	116532.2	-	-
85	103404.48	116531.87	-	-
86	103405.37	116536.97	-	-
87	103414.48	116535.4	-	-
88	103414.87	116537.67	-	-
89	103417.59	116537.2	-	-
90	103417.2	116534.93	-	-

полное наименование должности	подпись	инициалы, фамилия
-------------------------------	---------	-------------------

М.П.

Земельный участок				
вид объекта недвижимости				
Лист № 4 раздела 3.2	Всего листов раздела 3.2: 4		Всего разделов: 7	Всего листов выписки: 15
11.08.2022г. № КУВИ-001/2022-137353799				
Кадастровый номер:			78:36:0005364:7	
91	103427.88	116533.1	-	-
92	103428.26	116535.31	-	-
93	103433.37	116534.43	-	-
94	103432.99	116532.22	-	-
95	103444.07	116530.32	-	-
96	103443.1	116525.07	-	-
97	103445.34	116524.66	-	-
98	103447.01	116522.29	-	-
99	103448.49	116523.34	-	-
100	103448.51	116524.16	-	-
101	103448.81	116524.14	-	-
102	103448.78	116523.35	-	-
103	103448.92	116522.7	-	-
104	103449.31	116522.06	-	-
105	103451.8	116518.74	-	-
106	103451.87	116518.32	-	-
107	103451.81	116517.9	-	-
108	103451.64	116517.51	-	-
109	103451.36	116517.19	-	-
110	103451	116516.98	-	-

полное наименование должности	подпись	инициалы, фамилия
-------------------------------	---------	-------------------

М.П.

Выписка из Единого государственного реестра недвижимости об объекте недвижимости
Сведения о частях земельного участка

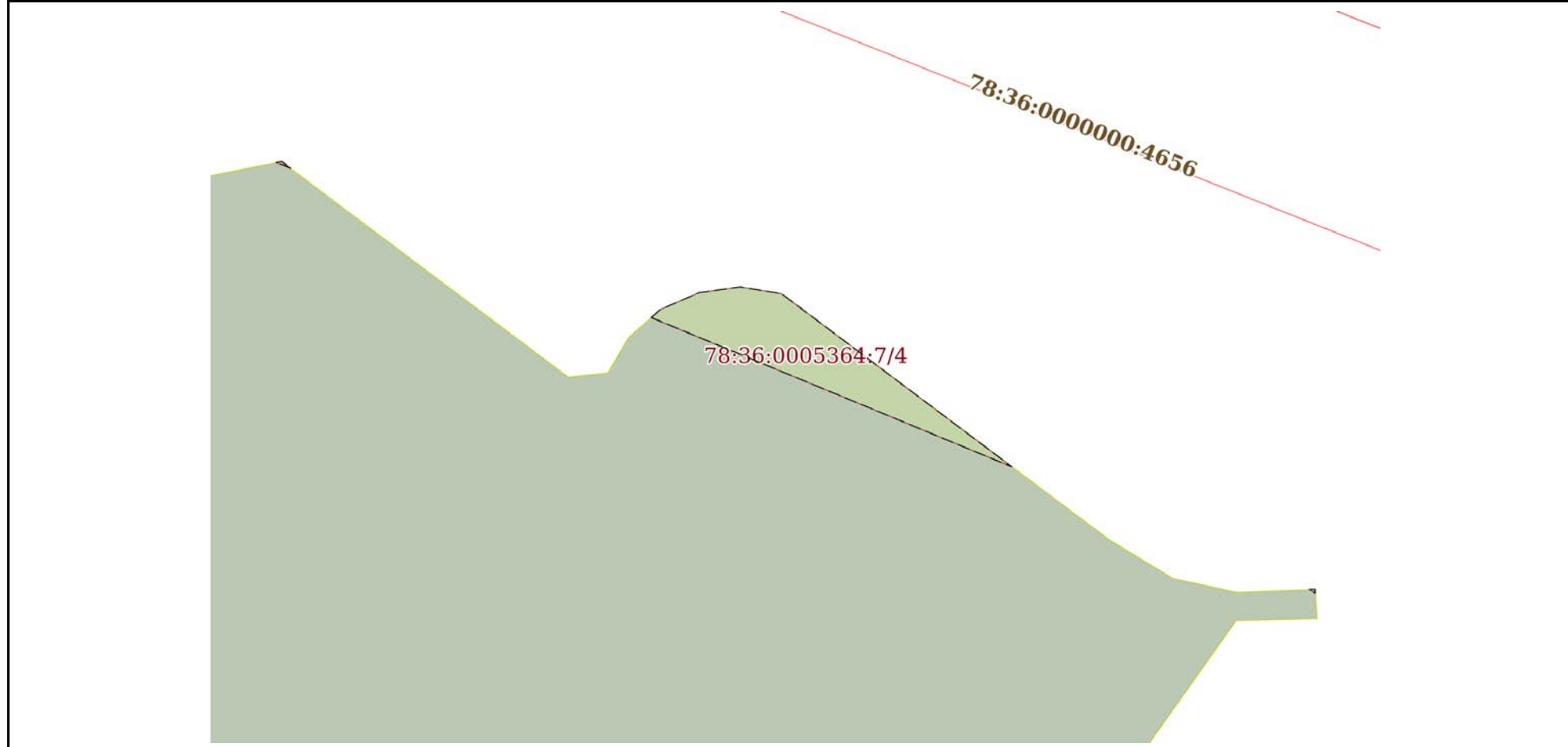
Земельный участок			
вид объекта недвижимости			

Лист № 1 раздела 4	Всего листов раздела 4: 1	Всего разделов: 7	Всего листов выписки: 15
--------------------	---------------------------	-------------------	--------------------------

11.08.2022г. № КУВИ-001/2022-137353799

Кадастровый номер: 78:36:0005364:7

План (чертеж, схема) части земельного участка | Учетный номер части: 78:36:0005364:7/4



Масштаб 1:60 | Условные обозначения:

полное наименование должности	подпись	инициалы, фамилия
-------------------------------	---------	-------------------

М.П.

Выписка из Единого государственного реестра недвижимости об объекте недвижимости
Сведения о частях земельного участка

Земельный участок			
вид объекта недвижимости			

Лист № 1 раздела 4.1	Всего листов раздела 4.1: 1	Всего разделов: 7	Всего листов выписки: 15
----------------------	-----------------------------	-------------------	--------------------------

11.08.2022г. № КУВИ-001/2022-137353799	
Кадастровый номер:	78:36:0005364:7

Учетный номер части	Площадь, м2	Содержание ограничения в использовании или ограничения права на объект недвижимости или обременения объекта недвижимости
1	2	3
78:36:0005364:7/4	2	вид ограничения (обременения): ограничения прав на земельный участок, предусмотренные статьями 56, 56.1 Земельного кодекса Российской Федерации; Срок действия: с 2021-01-13; реквизиты документа-основания: распоряжение об установлении границ защитной зоны объекта культурного наследия регионального значения "Лесная молочная ферма Ю.Ю.Бенуа (комплекс с хозяйственными постройками, парком с прудами в границах пр.Науки, Светлановского пр., ул. Веденеева и Тихорецкого пр.)" от 21.10.2019 № 604-р выдан: Комитет по государственному контролю, использованию и охране памятников истории и культуры Правительства Санкт-Петербурга; Содержание ограничения (обременения): Запрещаются строительство объектов капитального строительства и их реконструкция, связанная с изменением их параметров (высоты, количества этажей, площади), за исключением строительства и реконструкции линейных объектов; Реестровый номер границы: 78:10-6.349; Вид объекта реестра границ: Зона с особыми условиями использования территории; Вид зоны по документу: Защитная зона объекта культурного наследия регионального значения "Лесная молочная ферма Ю.Ю.Бенуа (комплекс с хозяйственными постройками, парком с прудами в границах пр.Науки, Светлановского пр., ул. Веденеева и Тихорецкого пр.)"; Тип зоны: Охранная зона

полное наименование должности	подпись	инициалы, фамилия
-------------------------------	---------	-------------------

М.П.

Выписка из Единого государственного реестра недвижимости об объекте недвижимости
Сведения о частях земельного участка

Земельный участок			
вид объекта недвижимости			
Лист № 1 раздела 4.2	Всего листов раздела 4.2: 1	Всего разделов: 7	Всего листов выписки: 15
11.08.2022г. № КУВИ-001/2022-137353799			
Кадастровый номер:		78:36:0005364:7	

Сведения о характерных точках границы части (частей) земельного участка				
Учетный номер части: 78:36:0005364:7/4				
Система координат				
Номер точки	Координаты, м		Описание закрепления на местности	Средняя квадратичная погрешность определения координат характерных точек границ земельного участка, м
	X	Y		
1	2	3	4	5
1	103448.81	116524.08	-	-
2	103448.81	116524.14	-	-
3	103448.77	116524.14	-	-
4	103448.8	116524.1	-	-
1	103448.81	116524.08	-	-
1	103451.56	116517.42	-	-
2	103451.64	116517.51	-	-
3	103451.81	116517.9	-	-
4	103451.87	116518.32	-	-
5	103451.8	116518.74	-	-
6	103450.05	116521.07	-	-
1	103451.56	116517.42	-	-
1	103453.13	116513.62	-	-
2	103453.14	116513.68	-	-
3	103453.07	116513.77	-	-
4	103453.1	116513.7	-	-
1	103453.13	116513.62	-	-

полное наименование должности	подпись	инициалы, фамилия

М.П.

Выписка из Единого государственного реестра недвижимости об объекте недвижимости

Сведения о характеристиках объекта недвижимости

На основании запроса от 15.08.2022, поступившего на рассмотрение 15.08.2022, сообщаем, что согласно записям Единого государственного реестра недвижимости:

Раздел 1 Лист 1

Земельный участок			
вид объекта недвижимости			

Лист № 1 раздела 1	Всего листов раздела 1: 3	Всего разделов: 8	Всего листов выписки: 23
--------------------	---------------------------	-------------------	--------------------------

15.08.2022г. № КУВИ-001/2022-139577347	
Кадастровый номер:	78:10:0521501:1004
Номер кадастрового квартала:	78:10:0521501
Дата присвоения кадастрового номера:	04.04.2006

Ранее присвоенный государственный учетный номер:	Кадастровый номер 78:5215А:1004 04.04.2006 Комитет по земельным ресурсам и землеустройству Санкт-Петербурга, Комитет по земельным ресурсам и землеустройству по Санкт-Петербургу и иные органы государственной власти
Местоположение:	г.Санкт-Петербург, Тихорецкий проспект, участок 2, (у дома 21, литера А по Тихорецкому проспекту)
Площадь:	5507 +/- 26
Кадастровая стоимость, руб.:	52692.08
Кадастровые номера расположенных в пределах земельного участка объектов недвижимости:	78:00:0000000:1716, 78:10:0000000:3103
Кадастровые номера объектов недвижимости, из которых образован объект недвижимости:	данные отсутствуют
Кадастровые номера образованных объектов недвижимости:	данные отсутствуют
Категория земель:	Земли населенных пунктов
Виды разрешенного использования:	Земельные участки (территории) общего пользования
Сведения о кадастровом инженерере:	данные отсутствуют
Сведения о лесах, водных объектах и об иных природных объектах, расположенных в пределах земельного участка:	данные отсутствуют
Сведения о том, что земельный участок полностью расположен в границах зоны с особыми условиями использования территории, территории объекта культурного наследия, публичного сервитута:	данные отсутствуют
Сведения о том, что земельный участок расположен в границах особой экономической зоны, территории опережающего социально-экономического развития, зоны территориального развития в Российской Федерации, игровой зоны:	данные отсутствуют

полное наименование должности	подпись	инициалы, фамилия
-------------------------------	---------	-------------------

М.П.

Земельный участок		
вид объекта недвижимости		
Лист № 2 раздела 1	Всего листов раздела 1: 3	Всего разделов: 8
Всего листов выписки: 23		
15.08.2022г. № КУВИ-001/2022-139577347		
Кадастровый номер:	78:10:0521501:1004	
Сведения о том, что земельный участок расположен в границах особо охраняемой природной территории, охотничьих угодий, лесничеств:	данные отсутствуют	
Сведения о результатах проведения государственного земельного надзора:	данные отсутствуют	
Сведения о расположении земельного участка в границах территории, в отношении которой утвержден проект межевания территории:	данные отсутствуют	
Условный номер земельного участка:	данные отсутствуют	
Сведения о принятии акта и (или) заключении договора, предусматривающих предоставление в соответствии с земельным законодательством исполнительным органом государственным органом власти или органом местного самоуправления, находящегося в государственной или муниципальной собственности земельного участка для строительства наемного дома социального использования или наемного дома коммерческого использования:	данные отсутствуют	
Сведения о том, что земельный участок или земельные участки образованы на основании решения об изъятии земельного участка и (или) расположенного на нем объекта недвижимости для государственных или муниципальных нужд:	данные отсутствуют	
Сведения о том, что земельный участок образован из земель или земельного участка, государственная собственность на которые не разграничена:	данные отсутствуют	
Сведения о наличии земельного спора о местоположении границ земельных участков:	данные отсутствуют	
Статус записи об объекте недвижимости:	Сведения об объекте недвижимости имеют статус "актуальные, ранее учтенные"	
Особые отметки:	Сведения об ограничениях права на объект недвижимости, обременениях данного объекта, не зарегистрированных в реестре прав, ограничений прав и обременений недвижимого имущества: вид ограничения (обременения): ограничения прав на земельный участок, предусмотренные статьями 56, 56.1 Земельного кодекса Российской Федерации; срок действия не установлен. вид ограничения (обременения): ограничения прав на земельный участок, предусмотренные статьями 56, 56.1 Земельного кодекса Российской Федерации; срок действия не установлен. вид ограничения (обременения): ограничения прав на земельный участок, предусмотренные статьями 56, 56.1 Земельного кодекса Российской Федерации; срок действия не установлен. вид ограничения (обременения): ограничения прав на земельный участок, предусмотренные статьями 56, 56.1	
полное наименование должности	подпись	инициалы, фамилия

М.П.

Земельный участок			
вид объекта недвижимости			
Лист № 3 раздела 1	Всего листов раздела 1: 3	Всего разделов: 8	Всего листов выписки: 23
15.08.2022г. № КУВИ-001/2022-139577347			
Кадастровый номер:		78:10:0521501:1004	
		<p>Земельного кодекса Российской Федерации; срок действия не установлен. вид ограничения (обременения): ограничения прав на земельный участок, предусмотренные статьями 56, 56.1 Земельного кодекса Российской Федерации; срок действия: с 03.12.2019; реквизиты документа-основания: распоряжение об установлении границ защитной зоны от 21.10.2019 № 604-р выдан: КГИОП. вид ограничения (обременения): ограничения прав на земельный участок, предусмотренные статьями 56, 56.1 Земельного кодекса Российской Федерации; срок действия: с 13.01.2021; реквизиты документа-основания: распоряжение об установлении границ защитной зоны объекта культурного наследия регионального значения "Лесная молочная ферма Ю.Ю.Бенуа (комплекс с хозяйственными постройками, парком с прудами в границах пр.Науки, Светлановского пр., ул. Веденева и Тихорецкого пр.)" от 21.10.2019 № 604-р выдан: Комитет по государственному контролю, использованию и охране памятников истории и культуры Правительства Санкт-Петербурга.</p>	
Получатель выписки:		Дураков Григорий Анатольевич	

полное наименование должности	подпись	инициалы, фамилия

М.П.

Выписка из Единого государственного реестра недвижимости об объекте недвижимости

Сведения о зарегистрированных правах

Земельный участок			
вид объекта недвижимости			
Лист № 1 раздела 2	Всего листов раздела 2: 4	Всего разделов: 8	Всего листов выписки: 23
15.08.2022г. № КУВИ-001/2022-139577347			
Кадастровый номер:		78:10:0521501:1004	

1	Правообладатель (правообладатели):	1.1	Федеральное государственное автономное научное учреждение "Центральный научно-исследовательский и опытно-конструкторский институт робототехники и технической кибернетики", ИНН: 7804023410
2	Вид, номер, дата и время государственной регистрации права:	2.1	Постоянное (бессрочное) пользование 78:10:0521501:1004-78/037/2017-1 13.12.2017 09:55:24
3	Сведения об осуществлении государственной регистрации сделки, права без необходимого в силу закона согласия третьего лица, органа:	3.1	данные отсутствуют
4	Ограничение прав и обременение объекта недвижимости: не зарегистрировано		
1	Правообладатель (правообладатели):	1.2	Санкт-Петербург
2	Вид, номер, дата и время государственной регистрации права:	2.2	Собственность 78-78-37/041/2013-255 26.04.2013 00:00:00
3	Сведения об осуществлении государственной регистрации сделки, права без необходимого в силу закона согласия третьего лица, органа:	3.2	данные отсутствуют
4	Ограничение прав и обременение объекта недвижимости:		
4.1	вид:	Прочие ограничения прав и обременения объекта недвижимости	
	дата государственной регистрации:	01.03.2007 00:00:00	
	номер государственной регистрации:	78-78-01/0104/2007-105	
	срок, на который установлено ограничение прав и обременение объекта недвижимости:	Срок действия с 01.03.2007 с 01.03.2007	
	лицо, в пользу которого установлено ограничение прав и обременение объекта недвижимости:	публичный	
	основание государственной регистрации:	Кадастровый план земельного участка, выдан 05.04.2006	
	сведения об осуществлении государственной регистрации сделки, права, ограничения права без необходимого в силу закона согласия третьего лица, органа:	данные отсутствуют	
	сведения об управляющем залоге и о договоре управления залогом, если такой договор заключен для управления ипотекой:	данные отсутствуют	

полное наименование должности	подпись	инициалы, фамилия
-------------------------------	---------	-------------------

М.П.

		Земельный участок	
		вид объекта недвижимости	
Лист № 2 раздела 2		Всего листов раздела 2: 4	Всего разделов: 8
		Всего листов выписки: 23	
15.08.2022г. № КУВИ-001/2022-139577347			
Кадастровый номер:		78:10:0521501:1004	
4.2	вид:	Прочие ограничения прав и обременения объекта недвижимости	
	дата государственной регистрации:	01.03.2007 00:00:00	
	номер государственной регистрации:	78-78-01/0104/2007-101	
	срок, на который установлено ограничение прав и обременение объекта недвижимости:	Срок действия с 01.03.2007 с 01.03.2007	
	лицо, в пользу которого установлено ограничение прав и обременение объекта недвижимости:	публичный	
	основание государственной регистрации:	Кадастровый план земельного участка, выдан 05.04.2006	
	сведения об осуществлении государственной регистрации сделки, права, ограничения права без необходимого в силу закона согласия третьего лица, органа:	данные отсутствуют	
	сведения об управляющем залогом и о договоре управления залогом, если такой договор заключен для управления ипотекой:	данные отсутствуют	
4.3	вид:	Прочие ограничения прав и обременения объекта недвижимости	
	дата государственной регистрации:	01.03.2007 00:00:00	
	номер государственной регистрации:	78-78-01/0104/2007-097	
	срок, на который установлено ограничение прав и обременение объекта недвижимости:	Срок действия с 01.03.2007 с 01.03.2007	
	лицо, в пользу которого установлено ограничение прав и обременение объекта недвижимости:	публичный	
	основание государственной регистрации:	Кадастровый план земельного участка, выдан 05.04.2006	
	сведения об осуществлении государственной регистрации сделки, права, ограничения права без необходимого в силу закона согласия третьего лица, органа:	данные отсутствуют	
	сведения об управляющем залогом и о договоре управления залогом, если такой договор заключен для управления ипотекой:	данные отсутствуют	

полное наименование должности	подпись	инициалы, фамилия

М.П.

Земельный участок		
вид объекта недвижимости		
Лист № 3 раздела 2	Всего листов раздела 2: 4	Всего разделов: 8
Всего листов выписки: 23		
15.08.2022г. № КУВИ-001/2022-139577347		
Кадастровый номер:		78:10:0521501:1004
4.4	вид:	Прочие ограничения прав и обременения объекта недвижимости
	дата государственной регистрации:	01.03.2007 00:00:00
	номер государственной регистрации:	78-78-01/0104/2007-089
	срок, на который установлено ограничение прав и обременение объекта недвижимости:	Срок действия с 01.03.2007 с 01.03.2007
	лицо, в пользу которого установлено ограничение прав и обременение объекта недвижимости:	публичный
	основание государственной регистрации:	Кадастровый план земельного участка, выдан 05.04.2006
	сведения об осуществлении государственной регистрации сделки, права, ограничения права без необходимого в силу закона согласия третьего лица, органа:	данные отсутствуют
	сведения об управляющем залогом и о договоре управления залогом, если такой договор заключен для управления ипотекой:	данные отсутствуют
5	Договоры участия в долевом строительстве:	не зарегистрировано
6	Заявленные в судебном порядке права требования:	данные отсутствуют
7	Сведения о возражении в отношении зарегистрированного права:	данные отсутствуют
8	Сведения о наличии решения об изъятии объекта недвижимости для государственных и муниципальных нужд:	данные отсутствуют
9	Сведения о невозможности государственной регистрации без личного участия правообладателя или его законного представителя:	данные отсутствуют
10	Правопритязания и сведения о наличии поступивших, но не рассмотренных заявлений о проведении государственной регистрации права (перехода, прекращения права), ограничения права или обременения объекта недвижимости, сделки в отношении объекта недвижимости:	отсутствуют

полное наименование должности	подпись	инициалы, фамилия
-------------------------------	---------	-------------------

М.П.

Земельный участок			
вид объекта недвижимости			
Лист № 4 раздела 2	Всего листов раздела 2: 4	Всего разделов: 8	Всего листов выписки: 23
15.08.2022г. № КУВИ-001/2022-139577347			
Кадастровый номер:		78:10:0521501:1004	
11	Сведения о невозможности государственной регистрации перехода, прекращения, ограничения права на земельный участок из земель сельскохозяйственного назначения:	данные отсутствуют	

полное наименование должности	подпись	инициалы, фамилия

М.П.

Выписка из Единого государственного реестра недвижимости об объекте недвижимости
 Описание местоположения земельного участка

Земельный участок			
вид объекта недвижимости			
Лист № 1 раздела 3	Всего листов раздела 3: 1	Всего разделов: 8	Всего листов выписки: 23
15.08.2022г. № КУВИ-001/2022-139577347			
Кадастровый номер:		78:10:0521501:1004	

План (чертеж, схема) земельного участка



Масштаб 1:2000 Условные обозначения:

полное наименование должности	подпись	инициалы, фамилия
-------------------------------	---------	-------------------

М.П.

Выписка из Единого государственного реестра недвижимости об объекте недвижимости

Описание местоположения земельного участка

Земельный участок			
вид объекта недвижимости			
Лист № 1 раздела 3.1	Всего листов раздела 3.1: 1	Всего разделов: 8	Всего листов выписки: 23
15.08.2022г. № КУВИ-001/2022-139577347			
Кадастровый номер:		78:10:0521501:1004	

Описание местоположения границ земельного участка							
№ п/п	Номер точки		Дирекционный угол	Горизонтальное проложение, м	Описание закрепления на местности	Кадастровые номера смежных участков	Сведения об адресах правообладателей смежных земельных участков
	начальная	конечная					
1	2	3	4	5	6	7	8
1	1.1.1	1.1.2	264°0.7'	27.99	данные отсутствуют	данные отсутствуют	данные отсутствуют
2	1.1.2	1.1.3	354°1.1'	190.02	данные отсутствуют	данные отсутствуют	данные отсутствуют
3	1.1.3	1.1.4	83°45.9'	20.99	данные отсутствуют	данные отсутствуют	данные отсутствуют
4	1.1.4	1.1.5	82°11.3'	10.45	данные отсутствуют	78:10:0521501:1253	данные отсутствуют
5	1.1.4	1.1.4			данные отсутствуют	78:10:0521501:1042	данные отсутствуют
6	1.1.5	1.1.6	172°51.3'	21.87	данные отсутствуют	78:10:0521501:1	адрес отсутствует
7	1.1.6	1.1.7	151°20.3'	16.14	данные отсутствуют	78:10:0521501:1	адрес отсутствует
8	1.1.7	1.1.8	253°53.3'	10.38	данные отсутствуют	78:10:0521501:1	адрес отсутствует
9	1.1.8	1.1.1	173°58.7'	151.87	данные отсутствуют	78:10:0521501:1	адрес отсутствует

полное наименование должности	подпись	инициалы, фамилия
-------------------------------	---------	-------------------

М.П.

Выписка из Единого государственного реестра недвижимости об объекте недвижимости

Описание местоположения земельного участка

Земельный участок			
вид объекта недвижимости			
Лист № 1 раздела 3.2	Всего листов раздела 3.2: 1	Всего разделов: 8	Всего листов выписки: 23
15.08.2022г. № КУВИ-001/2022-139577347			
Кадастровый номер:		78:10:0521501:1004	

Сведения о характерных точках границы земельного участка				
Система координат СК-1964				
Номер точки	Координаты, м		Описание закрепления на местности	Средняя квадратичная погрешность определения координат характерных точек границ земельного участка, м
	X	Y		
1	2	3	4	5
1	103625.39	116596.66	-	-
2	103622.47	116568.82	-	-
3	103811.46	116549.02	-	-
4	103813.74	116569.89	-	-
5	103815.16	116580.24	-	-
6	103793.46	116582.96	-	-
7	103779.3	116590.7	-	-
8	103776.42	116580.73	-	-
9	103625.39	116596.66	-	-

полное наименование должности	подпись	инициалы, фамилия
-------------------------------	---------	-------------------

М.П.

Выписка из Единого государственного реестра недвижимости об объекте недвижимости
Сведения о частях земельного участка

Земельный участок			
вид объекта недвижимости			

Лист № 1 раздела 4	Всего листов раздела 4: 6	Всего разделов: 8	Всего листов выписки: 23
--------------------	---------------------------	-------------------	--------------------------

15.08.2022г. № КУВИ-001/2022-139577347

Кадастровый номер: 78:10:0521501:1004

План (чертеж, схема) части земельного участка Учетный номер части: 78:10:0521501:1004/1



Масштаб 1:2000 Условные обозначения:

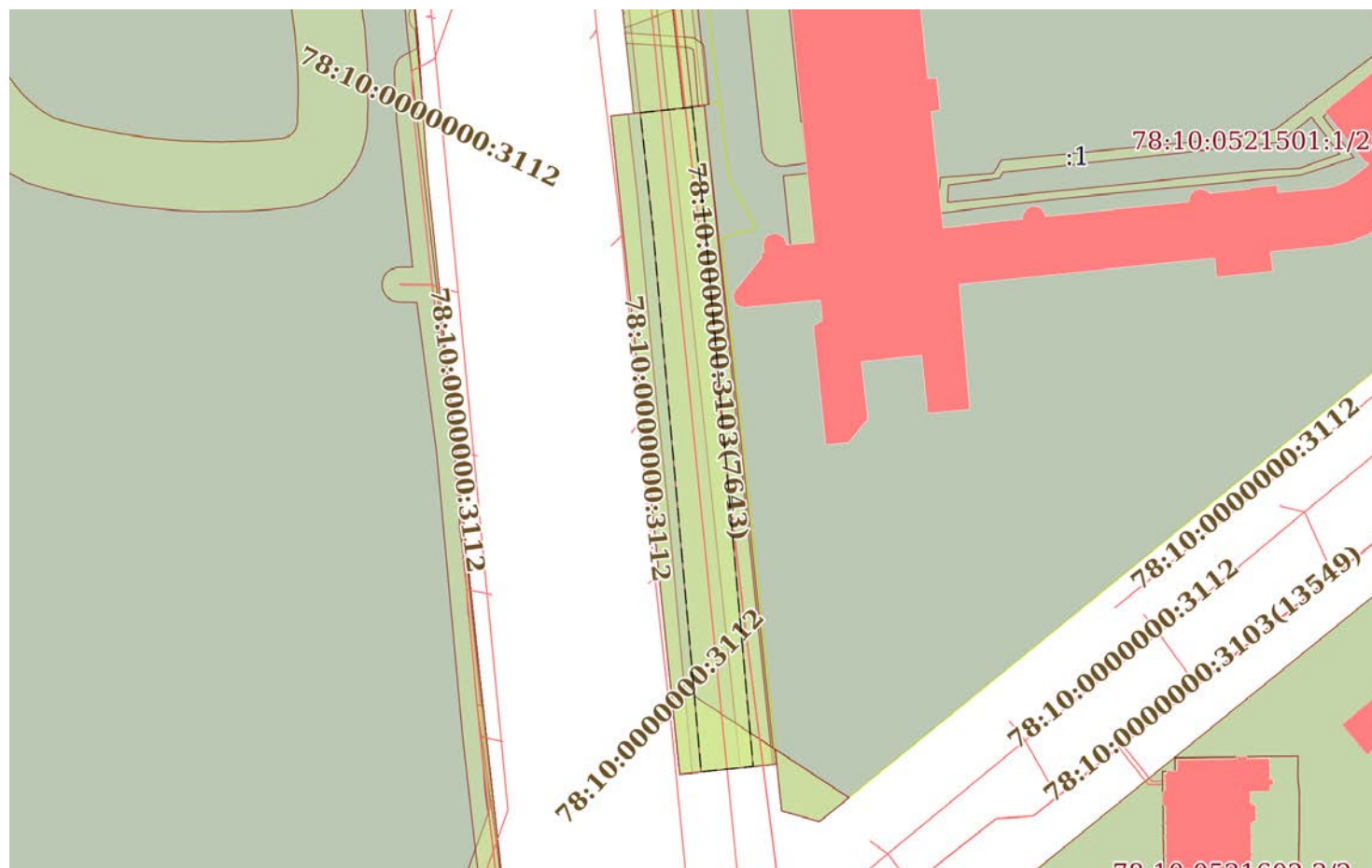
полное наименование должности	подпись	инициалы, фамилия

М.П.

Земельный участок			
вид объекта недвижимости			
Лист № 2 раздела 4	Всего листов раздела 4: 6	Всего разделов: 8	Всего листов выписки: 23
15.08.2022г. № КУВИ-001/2022-139577347			
Кадастровый номер:		78:10:0521501:1004	

План (чертеж, схема) части земельного участка

Учетный номер части: 78:10:0521501:1004/2



Масштаб 1:2000

Условные обозначения:

полное наименование должности	подпись	инициалы, фамилия
-------------------------------	---------	-------------------

М.П.

Земельный участок			
вид объекта недвижимости			
Лист № 3 раздела 4	Всего листов раздела 4: 6	Всего разделов: 8	Всего листов выписки: 23
15.08.2022г. № КУВИ-001/2022-139577347			
Кадастровый номер:		78:10:0521501:1004	

План (чертеж, схема) части земельного участка

Учетный номер части: 78:10:0521501:1004/3



Масштаб 1:2000

Условные обозначения:

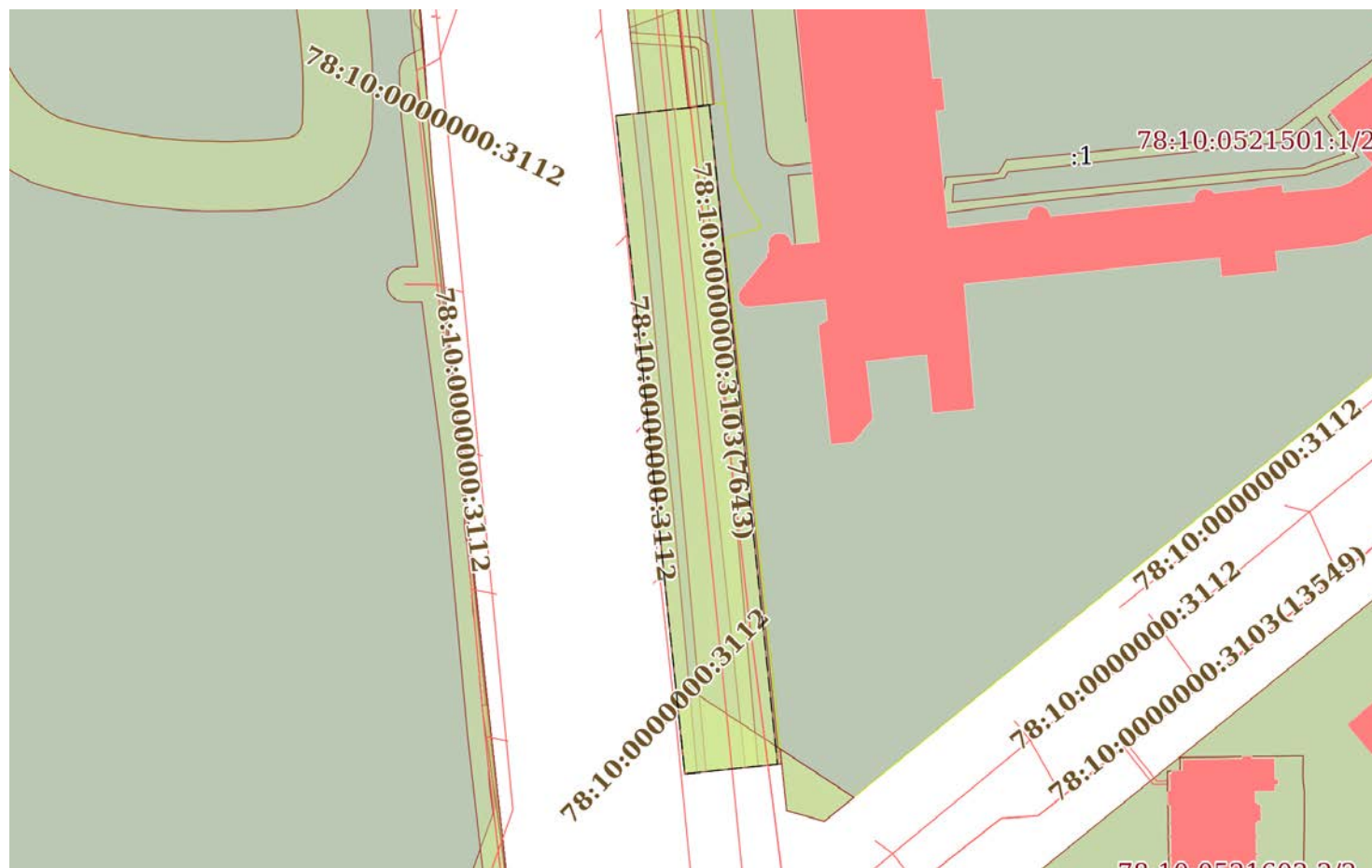
полное наименование должности	подпись	инициалы, фамилия
-------------------------------	---------	-------------------

М.П.

Земельный участок			
вид объекта недвижимости			
Лист № 4 раздела 4	Всего листов раздела 4: 6	Всего разделов: 8	Всего листов выписки: 23
15.08.2022г. № КУВИ-001/2022-139577347			
Кадастровый номер:		78:10:0521501:1004	

План (чертеж, схема) части земельного участка

Учетный номер части: 78:10:0521501:1004/4



Масштаб 1:2000

Условные обозначения:

полное наименование должности	подпись	инициалы, фамилия
-------------------------------	---------	-------------------

М.П.

Земельный участок			
вид объекта недвижимости			
Лист № 5 раздела 4	Всего листов раздела 4: 6	Всего разделов: 8	Всего листов выписки: 23
15.08.2022г. № КУВИ-001/2022-139577347			
Кадастровый номер:		78:10:0521501:1004	

План (чертеж, схема) части земельного участка	Учетный номер части: 78:10:0521501:1004/5
<p>The image is a cadastral plan showing several land parcels. The parcels are shaded in light green and are separated by red lines. The parcels are labeled with their identification numbers: 78:10:0000000:3112, 78:00:0000000:1716, 78:10:0000000:3103(1), and 78:10:0521501:1/31. The parcels are arranged in a roughly rectangular shape, with the 78:10:0521501:1/31 parcel being the largest and located on the right side of the plan.</p>	
Масштаб 1:300	Условные обозначения:

полное наименование должности	подпись	инициалы, фамилия
-------------------------------	---------	-------------------

М.П.

Земельный участок			
вид объекта недвижимости			
Лист № 6 раздела 4	Всего листов раздела 4: 6	Всего разделов: 8	Всего листов выписки: 23
15.08.2022г. № КУВИ-001/2022-139577347			
Кадастровый номер:		78:10:0521501:1004	
План (чертеж, схема) части земельного участка		Учетный номер части: 78:10:0521501:1004/6	
Масштаб 1:300	Условные обозначения:		

полное наименование должности	подпись	инициалы, фамилия

М.П.

Выписка из Единого государственного реестра недвижимости об объекте недвижимости
Сведения о частях земельного участка

Земельный участок		
вид объекта недвижимости		
Лист № 1 раздела 4.1	Всего листов раздела 4.1: 1	Всего разделов: 8
Всего листов выписки: 23		
15.08.2022г. № КУВИ-001/2022-139577347		
Кадастровый номер:	78:10:0521501:1004	
Учетный номер части	Площадь, м ²	Содержание ограничения в использовании или ограничения права на объект недвижимости или обременения объекта недвижимости
1	2	3
78:10:0521501:1004/1	1896	вид ограничения (обременения): ограничения прав на земельный участок, предусмотренные статьями 56, 56.1 Земельного кодекса Российской Федерации; Срок действия: не установлен; Содержание ограничения (обременения): Охранная зона водопроводных сетей
78:10:0521501:1004/2	2852	вид ограничения (обременения): ограничения прав на земельный участок, предусмотренные статьями 56, 56.1 Земельного кодекса Российской Федерации; Срок действия: не установлен; Содержание ограничения (обременения): Охранная зона тепловых сетей
78:10:0521501:1004/3	852	вид ограничения (обременения): ограничения прав на земельный участок, предусмотренные статьями 56, 56.1 Земельного кодекса Российской Федерации; Срок действия: не установлен; Содержание ограничения (обременения): Охранная зона канализационных сетей
78:10:0521501:1004/4	5095	вид ограничения (обременения): ограничения прав на земельный участок, предусмотренные статьями 56, 56.1 Земельного кодекса Российской Федерации; Срок действия: не установлен; Содержание ограничения (обременения): Зона градостроительных ограничений
78:10:0521501:1004/5	433	вид ограничения (обременения): ограничения прав на земельный участок, предусмотренные статьями 56, 56.1 Земельного кодекса Российской Федерации; Срок действия: с 2019-12-03; реквизиты документа-основания: распоряжение об установлении границ защитной зоны от 21.10.2019 № 604-р выдан: КГИОП; Содержание ограничения (обременения): Запрещаются строительство объектов капитального строительства и их реконструкция, связанная с изменением их параметров (высоты, количества этажей, площади), за исключением строительства и реконструкции линейных объектов; Реестровый номер границы: 78.10.2.321
78:10:0521501:1004/6	433	вид ограничения (обременения): ограничения прав на земельный участок, предусмотренные статьями 56, 56.1 Земельного кодекса Российской Федерации; Срок действия: с 2021-01-13; реквизиты документа-основания: распоряжение об установлении границ защитной зоны объекта культурного наследия регионального значения "Лесная молочная ферма Ю.Ю.Бенуа (комплекс с хозяйственными постройками, парком с прудами в границах пр.Науки, Светлановского пр., ул. Веденева и Тихорецкого пр.)" от 21.10.2019 № 604-р выдан: Комитет по государственному контролю, использованию и охране памятников истории и культуры Правительства Санкт-Петербурга; Содержание ограничения (обременения): Запрещаются строительство объектов капитального строительства и их реконструкция, связанная с изменением их параметров (высоты, количества этажей, площади), за исключением строительства и реконструкции линейных объектов; Реестровый номер границы: 78:10-6.349; Вид объекта реестра границ: Зона с особыми условиями использования территории; Вид зоны по документу: Защитная зона объекта культурного наследия регионального значения "Лесная молочная ферма Ю.Ю.Бенуа (комплекс с хозяйственными постройками, парком с прудами в границах пр.Науки, Светлановского пр., ул. Веденева и Тихорецкого пр.)"; Тип зоны: Охранная зона

полное наименование должности	подпись	инициалы, фамилия
-------------------------------	---------	-------------------

М.П.

Выписка из Единого государственного реестра недвижимости об объекте недвижимости
Сведения о частях земельного участка

Земельный участок			
вид объекта недвижимости			
Лист № 1 раздела 4.2	Всего листов раздела 4.2: 6	Всего разделов: 8	Всего листов выписки: 23
15.08.2022г. № КУВИ-001/2022-139577347			
Кадастровый номер:		78:10:0521501:1004	

Сведения о характерных точках границы части (частей) земельного участка				
Учетный номер части: 78:10:0521501:1004/1				
Система координат СК-1964				
Номер точки	Координаты, м		Описание закрепления на местности	Средняя квадратичная погрешность определения координат характерных точек границ земельного участка, м
	X	Y		
1	2	3	4	5
1	103814.54	116575.74	-	-
2	103729.2	116585.17	-	-
3	103625.33	116596.05	-	-
4	103624.29	116586.17	-	-
5	103641.28	116584.41	-	-
6	103728.12	116575.23	-	-
7	103813.3	116565.82	-	-
8	103813.74	116569.89	-	-
9	103814.54	116575.74	-	-

полное наименование должности	подпись	инициалы, фамилия

М.П.

Земельный участок				
вид объекта недвижимости				
Лист № 2 раздела 4.2	Всего листов раздела 4.2: 6		Всего разделов: 8	Всего листов выписки: 23
15.08.2022г. № КУВИ-001/2022-139577347				
Кадастровый номер:			78:10:0521501:1004	
Сведения о характерных точках границы части (частей) земельного участка				
Учетный номер части: 78:10:0521501:1004/2				
Система координат СК-1964				
Номер точки	Координаты, м		Описание закрепления на местности	Средняя квадратичная погрешность определения координат характерных точек границ земельного участка, м
	X	Y		
1	2	3	4	5
1	103814.08	116572.34	-	-
2	103780.01	116576.04	-	-
3	103624.68	116589.85	-	-
4	103623.11	116574.93	-	-
5	103778.46	116561.12	-	-
6	103812.38	116557.44	-	-
7	103813.74	116569.89	-	-
8	103814.08	116572.34	-	-

полное наименование должности	подпись	инициалы, фамилия
-------------------------------	---------	-------------------

М.П.

Земельный участок				
вид объекта недвижимости				
Лист № 3 раздела 4.2	Всего листов раздела 4.2: 6		Всего разделов: 8	Всего листов выписки: 23
15.08.2022г. № КУВИ-001/2022-139577347				
Кадастровый номер:			78:10:0521501:1004	
Сведения о характерных точках границы части (частей) земельного участка				
Учетный номер части: 78:10:0521501:1004/3				
Система координат СК-1964				
Номер точки	Координаты, м		Описание закрепления на местности	Средняя квадратичная погрешность определения координат характерных точек границ земельного участка, м
	X	Y		
1	2	3	4	5
1	103812	116553.92	-	-
2	103787.98	116556.66	-	-
3	103741.4	116560.93	-	-
4	103701.08	116565.2	-	-
5	103622.84	116572.3	-	-
6	103622.47	116568.82	-	-
7	103811.46	116549.02	-	-
8	103812	116553.92	-	-

полное наименование должности	подпись	инициалы, фамилия
-------------------------------	---------	-------------------

М.П.

Земельный участок				
вид объекта недвижимости				
Лист № 4 раздела 4.2	Всего листов раздела 4.2: 6		Всего разделов: 8	Всего листов выписки: 23
15.08.2022г. № КУВИ-001/2022-139577347				
Кадастровый номер:			78:10:0521501:1004	
Сведения о характерных точках границы части (частей) земельного участка				
Учетный номер части: 78:10:0521501:1004/4				
Система координат СК-1964				
Номер точки	Координаты, м		Описание закрепления на местности	Средняя квадратичная погрешность определения координат характерных точек границ земельного участка, м
	X	Y		
1	2	3	4	5
1	103814.56	116575.87	-	-
2	103775.65	116579.73	-	-
3	103625.26	116595.41	-	-
4	103622.47	116568.82	-	-
5	103811.46	116549.02	-	-
6	103813.74	116569.89	-	-
7	103814.56	116575.87	-	-

полное наименование должности	подпись	инициалы, фамилия
-------------------------------	---------	-------------------

М.П.

Земельный участок				
вид объекта недвижимости				
Лист № 5 раздела 4.2	Всего листов раздела 4.2: 6		Всего разделов: 8	Всего листов выписки: 23
15.08.2022г. № КУВИ-001/2022-139577347				
Кадастровый номер:			78:10:0521501:1004	
Сведения о характерных точках границы части (частей) земельного участка				
Учетный номер части: 78:10:0521501:1004/5				
Система координат СК-1964				
Номер точки	Координаты, м		Описание закрепления на местности	Средняя квадратичная погрешность определения координат характерных точек границ земельного участка, м
	X	Y		
1	2	3	4	5
1	103646.7	116570.2	-	0.1
2	103646.41	116566.31	-	-
3	103622.47	116568.82	-	-
4	103625.39	116596.66	-	-
5	103629.61	116596.21	-	-
6	103646.7	116570.2	-	0.1

полное наименование должности	подпись	инициалы, фамилия
-------------------------------	---------	-------------------

М.П.

Земельный участок				
вид объекта недвижимости				
Лист № 6 раздела 4.2	Всего листов раздела 4.2: 6		Всего разделов: 8	Всего листов выписки: 23
15.08.2022г. № КУВИ-001/2022-139577347				
Кадастровый номер:			78:10:0521501:1004	
Сведения о характерных точках границы части (частей) земельного участка				
Учетный номер части: 78:10:0521501:1004/6				
Система координат				
Номер точки	Координаты, м		Описание закрепления на местности	Средняя квадратичная погрешность определения координат характерных точек границ земельного участка, м
	X	Y		
1	2	3	4	5
1	103625.39	116596.66	-	-
2	103622.47	116568.82	-	-
3	103646.41	116566.31	-	-
4	103646.7	116570.2	-	-
5	103629.61	116596.21	-	-
1	103625.39	116596.66	-	-

полное наименование должности	подпись	инициалы, фамилия
-------------------------------	---------	-------------------

М.П.

Выписка из Единого государственного реестра недвижимости об объекте недвижимости

Сведения о характеристиках объекта недвижимости

На основании запроса от 10.08.2022, поступившего на рассмотрение 11.08.2022, сообщаем, что согласно записям Единого государственного реестра недвижимости:

Раздел 1 Лист 1

Земельный участок			
вид объекта недвижимости			

Лист № 1 раздела 1	Всего листов раздела 1: 5	Всего разделов: 7	Всего листов выписки: 378
--------------------	---------------------------	-------------------	---------------------------

12.08.2022г. № КУВИ-001/2022-137314059	
Кадастровый номер:	78:36:0000000:5105
Номер кадастрового квартала:	78:36:0000000
Дата присвоения кадастрового номера:	18.07.2021

Ранее присвоенный государственный учетный номер:	данные отсутствуют
Адрес:	Российская Федерация, Санкт-Петербург, внутригородское муниципальное образование Санкт-Петербурга муниципальный округ Сосновское, парк Сосновка, участок 1, (местоположение: Российская Федерация, Санкт-Петербург, внутригородское муниципальное образование Санкт-Петербурга муниципальный округ Сосновское, парк Сосновка, участок 1 (парк Сосновка между Северным пр., Тихорецким пр., Светлановским пр., пр. Тореза и ул. Витковского; ЗНОП № 3001))
Площадь:	2174578 +/- 516
Кадастровая стоимость, руб.:	88940.24
Кадастровые номера расположенных в пределах земельного участка объектов недвижимости:	78:00:0000000:1165, 78:00:0000000:1173, 78:00:0000000:1208, 78:00:0000000:1721, 78:10:0000000:3103, 78:10:0000000:3112, 78:36:0000000:4656, 78:36:0000000:4659, 78:36:0000000:4663
Кадастровые номера объектов недвижимости, из которых образован объект недвижимости:	данные отсутствуют
Кадастровые номера образованных объектов недвижимости:	данные отсутствуют
Категория земель:	Земли населенных пунктов
Виды разрешенного использования:	Благоустройство территории
Сведения о кадастровом инженере:	образованием земельного участка из земель, находящихся в государственной или муниципальной собственности, расположенного по адресу: Российская Федерация, Санкт-Петербург, муниципальный округ Сосновское, парк Сосновка, участок 1.
Сведения о лесах, водных объектах и об иных природных объектах, расположенных в пределах земельного участка:	данные отсутствуют
Сведения о том, что земельный участок полностью расположен в границах зоны с особыми условиями использования территории, территории объекта культурного наследия, публичного сервитута:	данные отсутствуют

полное наименование должности	подпись	инициалы, фамилия
-------------------------------	---------	-------------------

М.П.

Земельный участок			
вид объекта недвижимости			
Лист № 2 раздела 1	Всего листов раздела 1: 5	Всего разделов: 7	Всего листов выписки: 378
12.08.2022г. № КУВИ-001/2022-137314059			
Кадастровый номер:		78:36:0000000:5105	
Сведения о том, что земельный участок расположен в границах особой экономической зоны, территории опережающего социально-экономического развития, зоны территориального развития в Российской Федерации, игровой зоны:	данные отсутствуют		
Сведения о том, что земельный участок расположен в границах особо охраняемой природной территории, охотничьих угодий, лесничеств:	данные отсутствуют		
Сведения о результатах проведения государственного земельного надзора:	данные отсутствуют		
Сведения о расположении земельного участка в границах территории, в отношении которой утвержден проект межевания территории:	данные отсутствуют		
Условный номер земельного участка:	данные отсутствуют		
Сведения о принятии акта и (или) заключении договора, предусматривающих предоставление в соответствии с земельным законодательством исполнительным органом государственным органом власти или органом местного самоуправления, находящегося в государственной или муниципальной собственности земельного участка для строительства наемного дома социального использования или наемного дома коммерческого использования:	данные отсутствуют		
Сведения о том, что земельный участок или земельные участки образованы на основании решения об изъятии земельного участка и (или) расположенного на нем объекта недвижимости для государственных или муниципальных нужд:	данные отсутствуют		
Сведения о том, что земельный участок образован из земель или земельного участка, государственная собственность на которые не разграничена:	Земельный участок образован из земель или земельного участка, государственная собственность на которые не разграничена. В соответствии с Федеральным законом от 25 октября 2001 г. № 137-ФЗ "О введении в действие Земельного кодекса Российской Федерации" орган Комитет имущественных отношений Санкт-Петербурга уполномочен на распоряжение таким земельным участком.		
Сведения о наличии земельного спора о местоположении границ земельных участков:	данные отсутствуют		
Статус записи об объекте недвижимости:	Сведения об объекте недвижимости имеют статус "актуальные"		
Особые отметки:	Для данного земельного участка обеспечен доступ посредством земельного участка (земельных участков) с кадастровым номером (кадастровыми номерами): Земли общего пользования. Сведения об ограничениях права на объект недвижимости, обременениях данного объекта, не зарегистрированных в реестре прав, ограничений прав и обременений недвижимого имущества: вид ограничения (обременения): ограничения прав на земельный участок, предусмотренные статьями 56, 56.1		
полное наименование должности	подпись	инициалы, фамилия	

М.П.

Земельный участок			
вид объекта недвижимости			
Лист № 3 раздела 1	Всего листов раздела 1: 5	Всего разделов: 7	Всего листов выписки: 378
12.08.2022г. № КУВИ-001/2022-137314059			
Кадастровый номер:		78:36:0000000:5105	
		<p>Земельного кодекса Российской Федерации; срок действия: с 15.07.2021; реквизиты документа-основания: постановление «О порядке установления охранных зон объектов электросетевого хозяйства и особых условий использования земельных участков, расположенных в границах таких зон» от 24.02.2009 № 160 выдан: Правительство Российской Федерации. вид ограничения (обременения): ограничения прав на земельный участок, предусмотренные статьями 56, 56.1 Земельного кодекса Российской Федерации; срок действия: с 15.07.2021; реквизиты документа-основания: распоряжение об установлении границ защитной зоны объекта культурного наследия регионального значения "Лесная молочная ферма Ю.Ю.Бенуа (комплекс с хозяйственными постройками, парком с прудами в границах пр.Науки, Светлановского пр., ул. Веденева и Тихорецкого пр.)" от 21.10.2019 № 604-р выдан: Комитет по государственному контролю, использованию и охране памятников истории и культуры Правительства Санкт-Петербурга. вид ограничения (обременения): ограничения прав на земельный участок, предусмотренные статьями 56, 56.1 Земельного кодекса Российской Федерации; срок действия: с 15.07.2021; реквизиты документа-основания: постановление «О порядке установления охранных зон объектов электросетевого хозяйства и особых условий использования земельных участков, расположенных в границах таких зон» от 24.02.2009 № 160 выдан: Правительство Российской Федерации. вид ограничения (обременения): ограничения прав на земельный участок, предусмотренные статьями 56, 56.1 Земельного кодекса Российской Федерации; срок действия не установлен. вид ограничения (обременения): ограничения прав на земельный участок, предусмотренные статьями 56, 56.1 Земельного кодекса Российской Федерации; срок действия не установлен. вид ограничения (обременения): ограничения прав на земельный участок, предусмотренные статьями 56, 56.1 Земельного кодекса Российской Федерации; срок действия не установлен. вид ограничения (обременения): ограничения прав на земельный участок, предусмотренные статьями 56, 56.1 Земельного кодекса Российской Федерации; срок действия не установлен. вид ограничения (обременения): ограничения прав на земельный участок, предусмотренные статьями 56, 56.1 Земельного кодекса Российской Федерации; срок действия не установлен. вид ограничения (обременения): ограничения прав на земельный участок, предусмотренные статьями 56, 56.1 Земельного кодекса Российской Федерации; срок действия не установлен. вид ограничения (обременения): ограничения прав на земельный участок, предусмотренные статьями 56, 56.1 Земельного кодекса Российской Федерации; срок действия не установлен. вид ограничения (обременения): ограничения прав на земельный участок, предусмотренные статьями 56, 56.1 Земельного кодекса Российской Федерации; срок действия не установлен. вид ограничения (обременения): ограничения прав на земельный участок, предусмотренные статьями 56, 56.1 Земельного кодекса Российской Федерации; срок действия не установлен. вид ограничения (обременения): ограничения прав на земельный участок, предусмотренные статьями 56, 56.1</p>	
полное наименование должности	подпись	инициалы, фамилия	

М.П.

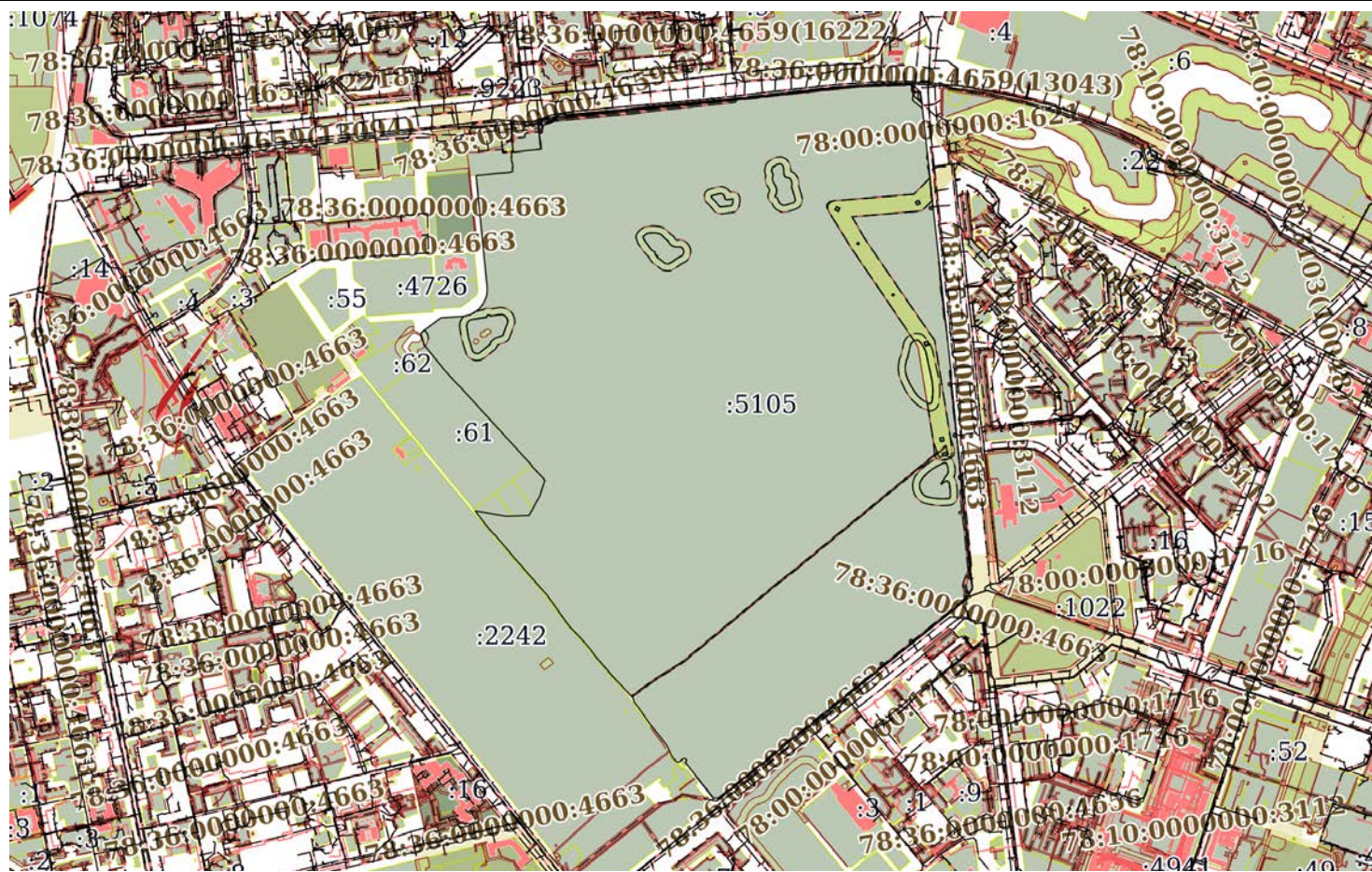
Выписка из Единого государственного реестра недвижимости об объекте недвижимости
 Описание местоположения земельного участка

Земельный участок			
вид объекта недвижимости			

Лист № 1 раздела 3	Всего листов раздела 3: 1	Всего разделов: 7	Всего листов выписки: 378
--------------------	---------------------------	-------------------	---------------------------

12.08.2022г. № КУВИ-001/2022-137314059	
Кадастровый номер:	78:36:0000000:5105

План (чертеж, схема) земельного участка



Масштаб 1:20000	Условные обозначения:	
-----------------	-----------------------	--

полное наименование должности	подпись	инициалы, фамилия
-------------------------------	---------	-------------------

М.П.

Выписка из Единого государственного реестра недвижимости об объекте недвижимости

Описание местоположения земельного участка

Земельный участок			
вид объекта недвижимости			

Лист № 1 раздела 3.1	Всего листов раздела 3.1: 67	Всего разделов: 7	Всего листов выписки: 378
----------------------	------------------------------	-------------------	---------------------------

12.08.2022г. № КУВИ-001/2022-137314059

Кадастровый номер: 78:36:0000000:5105

Описание местоположения границ земельного участка

№ п/п	Номер точки		Дирекционный угол	Горизонтальное проложение, м	Описание закрепления на местности	Кадастровые номера смежных участков	Сведения об адресах правообладателей смежных земельных участков
	начальн ая	конечн ая					
1	2	3	4	5	6	7	8
1	1.1.1	1.1.2	83°24.7'	106.41	данные отсутствуют	данные отсутствуют	данные отсутствуют
2	1.1.2	1.1.3	83°49.7'	135.08	данные отсутствуют	данные отсутствуют	данные отсутствуют
3	1.1.3	1.1.4	84°8.5'	122.77	данные отсутствуют	данные отсутствуют	данные отсутствуют
4	1.1.4	1.1.5	84°17.2'	93.82	данные отсутствуют	данные отсутствуют	данные отсутствуют
5	1.1.5	1.1.6	84°24.5'	162.87	данные отсутствуют	данные отсутствуют	данные отсутствуют
6	1.1.6	1.1.7	83°12.4'	124.52	данные отсутствуют	данные отсутствуют	данные отсутствуют
7	1.1.7	1.1.8	83°40.4'	63.79	данные отсутствуют	данные отсутствуют	данные отсутствуют
8	1.1.8	1.1.9	84°14.0'	101.11	данные отсутствуют	данные отсутствуют	данные отсутствуют
9	1.1.9	1.1.10	84°54.7'	27.74	данные отсутствуют	данные отсутствуют	данные отсутствуют
10	1.1.10	1.1.11	87°41.6'	49.19	данные отсутствуют	данные отсутствуют	данные отсутствуют
11	1.1.11	1.1.12	94°14.9'	16.19	данные отсутствуют	данные отсутствуют	данные отсутствуют
12	1.1.12	1.1.13	87°36.5'	76.0	данные отсутствуют	данные отсутствуют	данные отсутствуют
13	1.1.13	1.1.14	132°57.4'	36.09	данные отсутствуют	данные отсутствуют	данные отсутствуют
14	1.1.14	1.1.15	173°47.5'	802.55	данные отсутствуют	данные отсутствуют	данные отсутствуют
15	1.1.15	1.1.16	177°20.9'	31.33	данные отсутствуют	данные отсутствуют	данные отсутствуют
16	1.1.16	1.1.17	174°7.1'	46.56	данные отсутствуют	данные отсутствуют	данные отсутствуют
17	1.1.17	1.1.18	174°34.9'	73.93	данные отсутствуют	данные отсутствуют	данные отсутствуют
18	1.1.18	1.1.19	174°19.0'	62.3	данные отсутствуют	данные отсутствуют	данные отсутствуют
19	1.1.19	1.1.20	173°3.0'	50.66	данные отсутствуют	данные отсутствуют	данные отсутствуют
20	1.1.20	1.1.21	173°49.5'	20.73	данные отсутствуют	данные отсутствуют	данные отсутствуют
21	1.1.21	1.1.22	174°39.7'	55.24	данные отсутствуют	данные отсутствуют	данные отсутствуют
22	1.1.22	1.1.23	176°5.0'	38.51	данные отсутствуют	данные отсутствуют	данные отсутствуют
23	1.1.23	1.1.24	174°2.0'	147.96	данные отсутствуют	данные отсутствуют	данные отсутствуют
24	1.1.24	1.1.25	173°43.0'	83.15	данные отсутствуют	данные отсутствуют	данные отсутствуют
25	1.1.25	1.1.26	173°43.1'	19.56	данные отсутствуют	данные отсутствуют	данные отсутствуют

полное наименование должности	подпись	инициалы, фамилия
-------------------------------	---------	-------------------

М.П.

Земельный участок							
вид объекта недвижимости							
Лист № 2 раздела 3.1		Всего листов раздела 3.1: 67		Всего разделов: 7		Всего листов выписки: 378	
12.08.2022г. № КУВИ-001/2022-137314059							
Кадастровый номер:				78:36:0000000:5105			
26	1.1.26	1.1.27	209°40.1`	21.64	данные отсутствуют	данные отсутствуют	данные отсутствуют
27	1.1.27	1.1.28	222°35.5`	13.3	данные отсутствуют	данные отсутствуют	данные отсутствуют
28	1.1.28	1.1.29	229°5.3`	26.78	данные отсутствуют	данные отсутствуют	данные отсутствуют
29	1.1.29	1.1.30	216°58.7`	10.54	данные отсутствуют	данные отсутствуют	данные отсутствуют
30	1.1.30	1.1.31	231°6.2`	158.03	данные отсутствуют	данные отсутствуют	данные отсутствуют
31	1.1.31	1.1.32	231°8.9`	218.83	данные отсутствуют	данные отсутствуют	данные отсутствуют
32	1.1.32	1.1.33	230°50.7`	178.65	данные отсутствуют	данные отсутствуют	данные отсутствуют
33	1.1.33	1.1.34	232°1.2`	35.93	данные отсутствуют	данные отсутствуют	данные отсутствуют
34	1.1.34	1.1.35	320°39.7`	2.51	данные отсутствуют	данные отсутствуют	данные отсутствуют
35	1.1.35	1.1.36	230°43.4`	70.47	данные отсутствуют	данные отсутствуют	данные отсутствуют
36	1.1.36	1.1.37	231°0.1`	215.59	данные отсутствуют	данные отсутствуют	данные отсутствуют
37	1.1.37	1.1.38	311°16.9`	2.83	данные отсутствуют	данные отсутствуют	данные отсутствуют
38	1.1.38	1.1.39	285°43.9`	2.95	данные отсутствуют	данные отсутствуют	данные отсутствуют
39	1.1.39	1.1.40	273°57.7`	6.22	данные отсутствуют	данные отсутствуют	данные отсутствуют
40	1.1.40	1.1.41	234°14.2`	2.07	данные отсутствуют	данные отсутствуют	данные отсутствуют
41	1.1.41	1.1.42	292°31.3`	0.89	данные отсутствуют	данные отсутствуют	данные отсутствуют
42	1.1.42	1.1.43	321°35.2`	62.08	данные отсутствуют	данные отсутствуют	данные отсутствуют
43	1.1.43	1.1.44	321°31.0`	19.38	данные отсутствуют	данные отсутствуют	данные отсутствуют
44	1.1.44	1.1.45	322°52.1`	51.29	данные отсутствуют	данные отсутствуют	данные отсутствуют
45	1.1.45	1.1.46	29°22.7`	1.55	данные отсутствуют	данные отсутствуют	данные отсутствуют
46	1.1.46	1.1.47	52°19.4`	4.83	данные отсутствуют	данные отсутствуют	данные отсутствуют
47	1.1.47	1.1.48	324°51.5`	5.04	данные отсутствуют	данные отсутствуют	данные отсутствуют
48	1.1.48	1.1.49	292°58.1`	2.28	данные отсутствуют	данные отсутствуют	данные отсутствуют
49	1.1.49	1.1.50	262°47.7`	4.47	данные отсутствуют	данные отсутствуют	данные отсутствуют
50	1.1.50	1.1.51	246°41.7`	2.83	данные отсутствуют	данные отсутствуют	данные отсутствуют
51	1.1.51	1.1.52	231°53.9`	13.31	данные отсутствуют	данные отсутствуют	данные отсутствуют
52	1.1.52	1.1.53	273°0.8`	2.09	данные отсутствуют	данные отсутствуют	данные отсутствуют
53	1.1.53	1.1.54	285°25.9`	1.99	данные отсутствуют	данные отсутствуют	данные отсутствуют
54	1.1.54	1.1.55	299°30.8`	5.22	данные отсутствуют	данные отсутствуют	данные отсутствуют
55	1.1.55	1.1.56	310°9.2`	6.11	данные отсутствуют	данные отсутствуют	данные отсутствуют
56	1.1.56	1.1.57	321°37.1`	10.0	данные отсутствуют	данные отсутствуют	данные отсутствуют
57	1.1.57	1.1.58	333°15.3`	9.98	данные отсутствуют	данные отсутствуют	данные отсутствуют
58	1.1.58	1.1.59	337°25.1`	21.69	данные отсутствуют	данные отсутствуют	данные отсутствуют

полное наименование должности	подпись	инициалы, фамилия
-------------------------------	---------	-------------------

М.П.

Земельный участок							
вид объекта недвижимости							
Лист № 3 раздела 3.1		Всего листов раздела 3.1: 67		Всего разделов: 7		Всего листов выписки: 378	
12.08.2022г. № КУВИ-001/2022-137314059							
Кадастровый номер:				78:36:0000000:5105			
59	1.1.59	1.1.60	323°31.5'	36.3	данные отсутствуют	данные отсутствуют	данные отсутствуют
60	1.1.60	1.1.61	320°56.9'	46.6	данные отсутствуют	данные отсутствуют	данные отсутствуют
61	1.1.61	1.1.62	325°5.8'	58.44	данные отсутствуют	данные отсутствуют	данные отсутствуют
62	1.1.62	1.1.63	321°41.6'	18.44	данные отсутствуют	данные отсутствуют	данные отсутствуют
63	1.1.63	1.1.64	341°39.5'	13.57	данные отсутствуют	данные отсутствуют	данные отсутствуют
64	1.1.64	1.1.65	316°57.3'	49.75	данные отсутствуют	данные отсутствуют	данные отсутствуют
65	1.1.65	1.1.66	316°13.0'	23.63	данные отсутствуют	данные отсутствуют	данные отсутствуют
66	1.1.66	1.1.67	318°1.0'	21.36	данные отсутствуют	данные отсутствуют	данные отсутствуют
67	1.1.67	1.1.68	319°23.2'	67.3	данные отсутствуют	данные отсутствуют	данные отсутствуют
68	1.1.68	1.1.69	323°43.4'	11.98	данные отсутствуют	данные отсутствуют	данные отсутствуют
69	1.1.69	1.1.70	322°50.2'	14.42	данные отсутствуют	данные отсутствуют	данные отсутствуют
70	1.1.70	1.1.71	320°9.1'	20.55	данные отсутствуют	данные отсутствуют	данные отсутствуют
71	1.1.71	1.1.72	318°17.2'	19.24	данные отсутствуют	данные отсутствуют	данные отсутствуют
72	1.1.72	1.1.73	316°19.9'	44.45	данные отсутствуют	данные отсутствуют	данные отсутствуют
73	1.1.73	1.1.74	321°34.2'	13.22	данные отсутствуют	данные отсутствуют	данные отсутствуют
74	1.1.74	1.1.75	324°34.9'	39.89	данные отсутствуют	данные отсутствуют	данные отсутствуют
75	1.1.75	1.1.76	325°1.7'	35.0	данные отсутствуют	данные отсутствуют	данные отсутствуют
76	1.1.76	1.1.77	323°11.8'	25.89	данные отсутствуют	данные отсутствуют	данные отсутствуют
77	1.1.77	1.1.78	318°27.9'	43.28	данные отсутствуют	данные отсутствуют	данные отсутствуют
78	1.1.78	1.1.79	318°49.1'	99.28	данные отсутствуют	данные отсутствуют	данные отсутствуют
79	1.1.79	1.1.80	319°53.4'	67.1	данные отсутствуют	данные отсутствуют	данные отсутствуют
80	1.1.80	1.1.81	320°18.0'	13.93	данные отсутствуют	данные отсутствуют	данные отсутствуют
81	1.1.81	1.1.82	309°55.1'	5.83	данные отсутствуют	данные отсутствуют	данные отсутствуют
82	1.1.82	1.1.83	316°23.4'	13.99	данные отсутствуют	данные отсутствуют	данные отсутствуют
83	1.1.83	1.1.84	320°56.3'	25.83	данные отсутствуют	данные отсутствуют	данные отсутствуют
84	1.1.84	1.1.85	322°1.7'	29.94	данные отсутствуют	данные отсутствуют	данные отсутствуют
85	1.1.85	1.1.86	323°38.3'	17.14	данные отсутствуют	данные отсутствуют	данные отсутствуют
86	1.1.86	1.1.87	99°51.1'	91.58	данные отсутствуют	78:36:0005359:1043	данные отсутствуют
87	1.1.87	1.1.88	87°52.1'	19.36	данные отсутствуют	78:36:0005359:1043	данные отсутствуют
88	1.1.88	1.1.89	87°52.4'	45.28	данные отсутствуют	78:36:0005359:1042	данные отсутствуют
89	1.1.89	1.1.90	28°49.7'	22.32	данные отсутствуют	78:36:0005359:1042	данные отсутствуют
90	1.1.90	1.1.91	28°49.9'	43.09	данные отсутствуют	78:36:0005359:1041	данные отсутствуют
91	1.1.91	1.1.92	17°48.1'	46.35	данные отсутствуют	78:36:0005359:1041	данные отсутствуют

полное наименование должности	подпись	инициалы, фамилия
-------------------------------	---------	-------------------

М.П.

Земельный участок							
вид объекта недвижимости							
Лист № 4 раздела 3.1		Всего листов раздела 3.1: 67		Всего разделов: 7		Всего листов выписки: 378	
12.08.2022г. № КУВИ-001/2022-137314059							
Кадастровый номер:				78:36:0000000:5105			
92	1.1.92	1.1.93	316°48.7'	54.82	данные отсутствуют	78:36:0005359:1041	данные отсутствуют
93	1.1.93	1.1.94	352°24.3'	2.42	данные отсутствуют	78:36:0005359:1041	данные отсутствуют
94	1.1.94	1.1.95	317°37.2'	310.79	данные отсутствуют	78:36:0005359:61	данные отсутствуют
95	1.1.95	1.1.96	296°27.5'	2.42	данные отсутствуют	78:36:0005359:61	данные отсутствуют
96	1.1.96	1.1.97	317°36.0'	66.57	данные отсутствуют	78:36:0005359:61	данные отсутствуют
97	1.1.97	1.1.98	342°46.0'	2.57	данные отсутствуют	78:36:0005359:61	данные отсутствуют
98	1.1.98	1.1.99	320°2.1'	39.56	данные отсутствуют	78:36:0005359:61	данные отсутствуют
99	1.1.99	1.1.100	338°22.6'	2.39	данные отсутствуют	78:36:0005359:62	данные отсутствуют
100	1.1.100	1.1.101	320°25.0'	40.08	данные отсутствуют	78:36:0005359:62	данные отсутствуют
101	1.1.101	1.1.102	343°25.4'	31.97	данные отсутствуют	78:36:0005359:62	данные отсутствуют
102	1.1.102	1.1.103	23°26.5'	6.49	данные отсутствуют	данные отсутствуют	данные отсутствуют
103	1.1.103	1.1.104	53°4.9'	69.01	данные отсутствуют	данные отсутствуют	данные отсутствуют
104	1.1.104	1.1.105	86°24.8'	65.08	данные отсутствуют	данные отсутствуют	данные отсутствуют
105	1.1.105	1.1.106	77°12.0'	17.42	данные отсутствуют	данные отсутствуют	данные отсутствуют
106	1.1.106	1.1.107	62°29.5'	14.66	данные отсутствуют	данные отсутствуют	данные отсутствуют
107	1.1.107	1.1.108	53°25.1'	19.13	данные отсутствуют	данные отсутствуют	данные отсутствуют
108	1.1.108	1.1.109	36°32.9'	19.24	данные отсутствуют	данные отсутствуют	данные отсутствуют
109	1.1.109	1.1.110	25°32.0'	12.41	данные отсутствуют	данные отсутствуют	данные отсутствуют
110	1.1.110	1.1.111	21°19.9'	12.01	данные отсутствуют	данные отсутствуют	данные отсутствуют
111	1.1.111	1.1.112	3°48.1'	19.76	данные отсутствуют	данные отсутствуют	данные отсутствуют
112	1.1.112	1.1.113	354°18.8'	325.93	данные отсутствуют	данные отсутствуют	данные отсутствуют
113	1.1.113	1.1.114	83°45.2'	6.07	данные отсутствуют	78:36:0005359:29	адрес отсутствует
114	1.1.114	1.1.115	84°10.0'	12.49	данные отсутствуют	78:36:0005359:29	адрес отсутствует
115	1.1.115	1.1.116	83°42.5'	13.05	данные отсутствуют	78:36:0005359:29	адрес отсутствует
116	1.1.116	1.1.117	83°58.1'	30.27	данные отсутствуют	78:36:0005359:29	адрес отсутствует
117	1.1.117	1.1.118	84°46.7'	13.18	данные отсутствуют	78:36:0005359:29	адрес отсутствует
118	1.1.118	1.1.119	173°28.8'	0.7	данные отсутствуют	78:36:0005359:29	адрес отсутствует
119	1.1.119	1.1.120	84°4.3'	25.07	данные отсутствуют	78:36:0005359:29	адрес отсутствует
120	1.1.120	1.1.121	353°32.0'	1.51	данные отсутствуют	78:36:0005359:29	адрес отсутствует
121	1.1.121	1.1.122	83°31.4'	6.03	данные отсутствуют	78:36:0005359:29	адрес отсутствует
122	1.1.122	1.1.123	354°33.1'	12.0	данные отсутствуют	78:36:0005359:29	адрес отсутствует
123	1.1.123	1.1.124	83°39.6'	1.54	данные отсутствуют	78:36:0005359:29	адрес отсутствует
124	1.1.124	1.1.125	353°28.0'	13.8	данные отсутствуют	78:36:0005359:29	адрес отсутствует

полное наименование должности	подпись	инициалы, фамилия
-------------------------------	---------	-------------------

М.П.

Земельный участок							
вид объекта недвижимости							
Лист № 5 раздела 3.1		Всего листов раздела 3.1: 67		Всего разделов: 7		Всего листов выписки: 378	
12.08.2022г. № КУВИ-001/2022-137314059							
Кадастровый номер:				78:36:0000000:5105			
125	1.1.125	1.1.126	263°58.2`	1.43	данные отсутствуют	78:36:0005359:29	адрес отсутствует
126	1.1.126	1.1.127	353°47.1`	16.17	данные отсутствуют	78:36:0005359:29	адрес отсутствует
127	1.1.127	1.1.128	83°34.6`	1.52	данные отсутствуют	78:36:0005359:29	адрес отсутствует
128	1.1.128	1.1.129	353°46.0`	13.08	данные отсутствуют	78:36:0005359:29	адрес отсутствует
129	1.1.129	1.1.130	83°51.8`	4.68	данные отсутствуют	78:36:0005359:29	адрес отсутствует
130	1.1.130	1.1.131	90°43.1`	3.99	данные отсутствуют	78:36:0005359:58	данные отсутствуют
131	1.1.131	1.1.132	83°33.8`	76.62	данные отсутствуют	78:36:0005359:58	данные отсутствуют
132	1.1.132	1.1.133	353°41.5`	83.55	данные отсутствуют	78:36:0005359:58	данные отсутствуют
133	1.1.133	1.1.1	353°57.7`	2.09	данные отсутствуют	данные отсутствуют	данные отсутствуют
134	1.2.134	1.2.135	217°10.6`	5.25	данные отсутствуют	78:36:0005359:6506	данные отсутствуют
135	1.2.135	1.2.136	155°50.4`	10.87	данные отсутствуют	78:36:0005359:6506	данные отсутствуют
136	1.2.136	1.2.137	140°22.0`	11.11	данные отсутствуют	78:36:0005359:6506	данные отсутствуют
137	1.2.137	1.2.138	145°56.1`	17.82	данные отсутствуют	78:36:0005359:6506	данные отсутствуют
138	1.2.138	1.2.139	133°59.4`	9.23	данные отсутствуют	78:36:0005359:6506	данные отсутствуют
139	1.2.139	1.2.140	113°21.8`	7.77	данные отсутствуют	78:36:0005359:6506	данные отсутствуют
140	1.2.140	1.2.141	188°35.6`	5.96	данные отсутствуют	78:36:0005359:6506	данные отсутствуют
141	1.2.141	1.2.142	149°20.9`	5.02	данные отсутствуют	78:36:0005359:6506	данные отсутствуют
142	1.2.142	1.2.143	66°12.4`	2.4	данные отсутствуют	78:36:0005359:6506	данные отсутствуют
143	1.2.143	1.2.144	117°35.2`	3.26	данные отсутствуют	78:36:0005359:6506	данные отсутствуют
144	1.2.144	1.2.145	200°45.1`	4.46	данные отсутствуют	78:36:0005359:6506	данные отсутствуют
145	1.2.145	1.2.146	125°16.9`	9.59	данные отсутствуют	78:36:0005359:6506	данные отсутствуют
146	1.2.146	1.2.147	129°4.1`	19.91	данные отсутствуют	78:36:0005359:6506	данные отсутствуют
147	1.2.147	1.2.148	94°52.9`	10.11	данные отсутствуют	78:36:0005359:6506	данные отсутствуют
148	1.2.148	1.2.149	60°35.0`	11.69	данные отсутствуют	78:36:0005359:6506	данные отсутствуют
149	1.2.149	1.2.150	53°35.3`	18.28	данные отсутствуют	78:36:0005359:6506	данные отсутствуют
150	1.2.150	1.2.151	63°18.2`	15.49	данные отсутствуют	78:36:0005359:6506	данные отсутствуют
151	1.2.151	1.2.152	43°21.8`	0.25	данные отсутствуют	78:36:0005359:6506	данные отсутствуют
152	1.2.152	1.2.153	43°27.1`	0.26	данные отсутствуют	78:36:0005359:6506	данные отсутствуют
153	1.2.153	1.2.154	41°38.0`	0.24	данные отсутствуют	78:36:0005359:6506	данные отсутствуют
154	1.2.154	1.2.155	41°49.2`	0.25	данные отсутствуют	78:36:0005359:6506	данные отсутствуют
155	1.2.155	1.2.156	40°6.1`	0.25	данные отсутствуют	78:36:0005359:6506	данные отсутствуют
156	1.2.156	1.2.157	38°39.6`	0.26	данные отсутствуют	78:36:0005359:6506	данные отсутствуют
157	1.2.157	1.2.158	38°39.6`	0.26	данные отсутствуют	78:36:0005359:6506	данные отсутствуют

полное наименование должности	подпись	инициалы, фамилия
-------------------------------	---------	-------------------

М.П.

Земельный участок							
вид объекта недвижимости							
Лист № 6 раздела 3.1		Всего листов раздела 3.1: 67		Всего разделов: 7		Всего листов выписки: 378	
12.08.2022г. № КУВИ-001/2022-137314059							
Кадастровый номер:				78:36:0000000:5105			
158	1.2.158	1.2.159	36°52.2'	0.25	данные отсутствуют	78:36:0005359:6506	данные отсутствуют
159	1.2.159	1.2.160	36°52.2'	0.25	данные отсутствуют	78:36:0005359:6506	данные отсутствуют
160	1.2.160	1.2.161	36°52.2'	0.25	данные отсутствуют	78:36:0005359:6506	данные отсутствуют
161	1.2.161	1.2.162	33°41.4'	0.25	данные отсутствуют	78:36:0005359:6506	данные отсутствуют
162	1.2.162	1.2.163	33°41.4'	0.25	данные отсутствуют	78:36:0005359:6506	данные отсутствуют
163	1.2.163	1.2.164	33°41.4'	0.25	данные отсутствуют	78:36:0005359:6506	данные отсутствуют
164	1.2.164	1.2.165	30°34.7'	0.26	данные отсутствуют	78:36:0005359:6506	данные отсутствуют
165	1.2.165	1.2.166	31°45.5'	0.25	данные отсутствуют	78:36:0005359:6506	данные отсутствуют
166	1.2.166	1.2.167	28°36.6'	0.25	данные отсутствуют	78:36:0005359:6506	данные отсутствуют
167	1.2.167	1.2.168	30°34.7'	0.26	данные отсутствуют	78:36:0005359:6506	данные отсутствуют
168	1.2.168	1.2.169	26°33.9'	0.25	данные отсутствуют	78:36:0005359:6506	данные отсутствуют
169	1.2.169	1.2.170	27°33.2'	0.26	данные отсутствуют	78:36:0005359:6506	данные отсутствуют
170	1.2.170	1.2.171	26°33.9'	0.25	данные отсутствуют	78:36:0005359:6506	данные отсутствуют
171	1.2.171	1.2.172	25°33.6'	0.25	данные отсутствуют	78:36:0005359:6506	данные отсутствуют
172	1.2.172	1.2.173	23°29.9'	0.25	данные отсутствуют	78:36:0005359:6506	данные отсутствуют
173	1.2.173	1.2.174	25°33.6'	0.25	данные отсутствуют	78:36:0005359:6506	данные отсутствуют
174	1.2.174	1.2.175	21°22.3'	0.25	данные отсутствуют	78:36:0005359:6506	данные отсутствуют
175	1.2.175	1.2.176	23°29.9'	0.25	данные отсутствуют	78:36:0005359:6506	данные отсутствуют
176	1.2.176	1.2.177	20°33.4'	0.26	данные отсутствуют	78:36:0005359:6506	данные отсутствуют
177	1.2.177	1.2.178	18°26.1'	0.25	данные отсутствуют	78:36:0005359:6506	данные отсутствуют
178	1.2.178	1.2.179	19°10.7'	0.24	данные отсутствуют	78:36:0005359:6506	данные отсутствуют
179	1.2.179	1.2.180	18°26.1'	0.25	данные отсутствуют	78:36:0005359:6506	данные отсутствуют
180	1.2.180	1.2.181	18°26.1'	0.25	данные отсутствуют	78:36:0005359:6506	данные отсутствуют
181	1.2.181	1.2.182	16°15.6'	0.25	данные отсутствуют	78:36:0005359:6506	данные отсутствуют
182	1.2.182	1.2.183	13°29.8'	0.26	данные отсутствуют	78:36:0005359:6506	данные отсутствуют
183	1.2.183	1.2.184	16°15.6'	0.25	данные отсутствуют	78:36:0005359:6506	данные отсутствуют
184	1.2.184	1.2.185	11°18.6'	0.25	данные отсутствуют	78:36:0005359:6506	данные отсутствуют
185	1.2.185	1.2.186	14°2.2'	0.25	данные отсутствуют	78:36:0005359:6506	данные отсутствуют
186	1.2.186	1.2.187	11°18.6'	0.25	данные отсутствуют	78:36:0005359:6506	данные отсутствуют
187	1.2.187	1.2.188	11°18.6'	0.25	данные отсутствуют	78:36:0005359:6506	данные отсутствуют
188	1.2.188	1.2.189	9°27.7'	0.24	данные отсутствуют	78:36:0005359:6506	данные отсутствуют
189	1.2.189	1.2.190	9°5.4'	0.25	данные отсутствуют	78:36:0005359:6506	данные отсутствуют
190	1.2.190	1.2.191	6°50.6'	0.25	данные отсутствуют	78:36:0005359:6506	данные отсутствуют

полное наименование должности	подпись	инициалы, фамилия
-------------------------------	---------	-------------------

М.П.

Земельный участок							
вид объекта недвижимости							
Лист № 7 раздела 3.1		Всего листов раздела 3.1: 67		Всего разделов: 7		Всего листов выписки: 378	
12.08.2022г. № КУВИ-001/2022-137314059							
Кадастровый номер:				78:36:0000000:5105			
191	1.2.191	1.2.192	6°50.6'	0.25	данные отсутствуют	78:36:0005359:6506	данные отсутствуют
192	1.2.192	1.2.193	6°50.6'	0.25	данные отсутствуют	78:36:0005359:6506	данные отсутствуют
193	1.2.193	1.2.194	4°34.4'	0.25	данные отсутствуют	78:36:0005359:6506	данные отсутствуют
194	1.2.194	1.2.195	4°34.4'	0.25	данные отсутствуют	78:36:0005359:6506	данные отсутствуют
195	1.2.195	1.2.196	4°34.4'	0.25	данные отсутствуют	78:36:0005359:6506	данные отсутствуют
196	1.2.196	1.2.197	2°12.2'	0.26	данные отсутствуют	78:36:0005359:6506	данные отсутствуют
197	1.2.197	1.2.198	0°0.0'	0.25	данные отсутствуют	78:36:0005359:6506	данные отсутствуют
198	1.2.198	1.2.199	2°17.5'	0.25	данные отсутствуют	78:36:0005359:6506	данные отсутствуют
199	1.2.199	1.2.200	0°0.0'	0.25	данные отсутствуют	78:36:0005359:6506	данные отсутствуют
200	1.2.200	1.2.201	357°42.5'	0.25	данные отсутствуют	78:36:0005359:6506	данные отсутствуют
201	1.2.201	1.2.202	357°42.5'	0.25	данные отсутствуют	78:36:0005359:6506	данные отсутствуют
202	1.2.202	1.2.203	357°42.5'	0.25	данные отсутствуют	78:36:0005359:6506	данные отсутствуют
203	1.2.203	1.2.204	355°36.1'	0.26	данные отсутствуют	78:36:0005359:6506	данные отсутствуют
204	1.2.204	1.2.205	355°25.6'	0.25	данные отсутствуют	78:36:0005359:6506	данные отсутствуют
205	1.2.205	1.2.206	353°9.4'	0.25	данные отсутствуют	78:36:0005359:6506	данные отсутствуют
206	1.2.206	1.2.207	353°9.4'	0.25	данные отсутствуют	78:36:0005359:6506	данные отсутствуют
207	1.2.207	1.2.208	353°9.4'	0.25	данные отсутствуют	78:36:0005359:6506	данные отсутствуют
208	1.2.208	1.2.209	350°54.6'	0.25	данные отсутствуют	78:36:0005359:6506	данные отсутствуют
209	1.2.209	1.2.210	350°32.3'	0.24	данные отсутствуют	78:36:0005359:6506	данные отсутствуют
210	1.2.210	1.2.211	350°54.6'	0.25	данные отсутствуют	78:36:0005359:6506	данные отсутствуют
211	1.2.211	1.2.212	348°41.4'	0.25	данные отсутствуют	78:36:0005359:6506	данные отсутствуют
212	1.2.212	1.2.213	346°45.5'	0.35	данные отсутствуют	78:36:0005359:6506	данные отсутствуют
213	1.2.213	1.2.214	345°37.1'	0.4	данные отсутствуют	78:36:0005359:6506	данные отсутствуют
214	1.2.214	1.2.215	346°30.2'	0.26	данные отсутствуют	78:36:0005359:6506	данные отсутствуют
215	1.2.215	1.2.216	343°44.4'	0.25	данные отсутствуют	78:36:0005359:6506	данные отсутствуют
216	1.2.216	1.2.217	343°44.4'	0.25	данные отсутствуют	78:36:0005359:6506	данные отсутствуют
217	1.2.217	1.2.218	341°33.9'	0.25	данные отсутствуют	78:36:0005359:6506	данные отсутствуют
218	1.2.218	1.2.219	341°33.9'	0.25	данные отсутствуют	78:36:0005359:6506	данные отсутствуют
219	1.2.219	1.2.220	338°37.7'	0.25	данные отсутствуют	78:36:0005359:6506	данные отсутствуют
220	1.2.220	1.2.221	341°33.9'	0.25	данные отсутствуют	78:36:0005359:6506	данные отсутствуют
221	1.2.221	1.2.222	336°30.1'	0.25	данные отсутствуют	78:36:0005359:6506	данные отсутствуют
222	1.2.222	1.2.223	339°26.6'	0.26	данные отсутствуют	78:36:0005359:6506	данные отсутствуют
223	1.2.223	1.2.224	336°30.1'	0.25	данные отсутствуют	78:36:0005359:6506	данные отсутствуют

полное наименование должности	подпись	инициалы, фамилия
-------------------------------	---------	-------------------

М.П.

Земельный участок							
вид объекта недвижимости							
Лист № 8 раздела 3.1		Всего листов раздела 3.1: 67		Всего разделов: 7		Всего листов выписки: 378	
12.08.2022г. № КУВИ-001/2022-137314059							
Кадастровый номер:				78:36:0000000:5105			
224	1.2.224	1.2.225	334°26.4`	0.25	данные отсутствуют	78:36:0005359:6506	данные отсутствуют
225	1.2.225	1.2.226	335°33.4`	0.24	данные отсутствуют	78:36:0005359:6506	данные отсутствуют
226	1.2.226	1.2.227	334°26.4`	0.25	данные отсутствуют	78:36:0005359:6506	данные отсутствуют
227	1.2.227	1.2.228	332°26.8`	0.26	данные отсутствуют	78:36:0005359:6506	данные отсутствуют
228	1.2.228	1.2.229	333°26.1`	0.25	данные отсутствуют	78:36:0005359:6506	данные отсутствуют
229	1.2.229	1.2.230	329°25.3`	0.26	данные отсутствуют	78:36:0005359:6506	данные отсутствуют
230	1.2.230	1.2.231	331°23.4`	0.25	данные отсутствуют	78:36:0005359:6506	данные отсутствуют
231	1.2.231	1.2.232	328°14.5`	0.25	данные отсутствуют	78:36:0005359:6506	данные отсутствуют
232	1.2.232	1.2.233	329°25.3`	0.26	данные отсутствуют	78:36:0005359:6506	данные отсутствуют
233	1.2.233	1.2.234	326°18.6`	0.25	данные отсутствуют	78:36:0005359:6506	данные отсутствуют
234	1.2.234	1.2.235	326°18.6`	0.25	данные отсутствуют	78:36:0005359:6506	данные отсутствуют
235	1.2.235	1.2.236	326°18.6`	0.25	данные отсутствуют	78:36:0005359:6506	данные отсутствуют
236	1.2.236	1.2.237	325°0.5`	0.24	данные отсутствуют	78:36:0005359:6506	данные отсутствуют
237	1.2.237	1.2.238	324°27.7`	0.26	данные отсутствуют	78:36:0005359:6506	данные отсутствуют
238	1.2.238	1.2.239	323°7.8`	0.25	данные отсутствуют	78:36:0005359:6506	данные отсутствуют
239	1.2.239	1.2.240	321°20.4`	0.26	данные отсутствуют	78:36:0005359:6506	данные отсутствуют
240	1.2.240	1.2.241	319°53.9`	0.25	данные отсутствуют	78:36:0005359:6506	данные отсутствуют
241	1.2.241	1.2.242	319°53.9`	0.25	данные отсутствуют	78:36:0005359:6506	данные отсутствуют
242	1.2.242	1.2.243	319°53.9`	0.25	данные отсутствуют	78:36:0005359:6506	данные отсутствуют
243	1.2.243	1.2.244	318°10.8`	0.25	данные отсутствуют	78:36:0005359:6506	данные отсутствуют
244	1.2.244	1.2.245	318°10.8`	0.25	данные отсутствуют	78:36:0005359:6506	данные отсутствуют
245	1.2.245	1.2.246	316°38.2`	0.25	данные отсутствуют	78:36:0005359:6506	данные отсутствуют
246	1.2.246	1.2.247	315°0.0`	0.25	данные отсутствуют	78:36:0005359:6506	данные отсутствуют
247	1.2.247	1.2.248	315°0.0`	0.25	данные отсутствуют	78:36:0005359:6506	данные отсутствуют
248	1.2.248	1.2.249	313°21.8`	0.25	данные отсутствуют	78:36:0005359:6506	данные отсутствуют
249	1.2.249	1.2.250	311°49.2`	0.25	данные отсутствуют	78:36:0005359:6506	данные отсутствуют
250	1.2.250	1.2.251	313°21.8`	0.25	данные отсутствуют	78:36:0005359:6506	данные отсутствуют
251	1.2.251	1.2.252	310°6.1`	0.25	данные отсутствуют	78:36:0005359:6506	данные отсутствуют
252	1.2.252	1.2.253	310°21.9`	0.26	данные отсутствуют	78:36:0005359:6506	данные отсутствуют
253	1.2.253	1.2.254	310°6.1`	0.25	данные отсутствуют	78:36:0005359:6506	данные отсутствуют
254	1.2.254	1.2.255	306°52.2`	0.25	данные отсутствуют	78:36:0005359:6506	данные отсутствуют
255	1.2.255	1.2.256	306°52.2`	0.25	данные отсутствуют	78:36:0005359:6506	данные отсутствуют
256	1.2.256	1.2.257	306°52.2`	0.25	данные отсутствуют	78:36:0005359:6506	данные отсутствуют

полное наименование должности	подпись	инициалы, фамилия
-------------------------------	---------	-------------------

М.П.

Земельный участок							
вид объекта недвижимости							
Лист № 9 раздела 3.1		Всего листов раздела 3.1: 67		Всего разделов: 7		Всего листов выписки: 378	
12.08.2022г. № КУВИ-001/2022-137314059							
Кадастровый номер:				78:36:0000000:5105			
257	1.2.257	1.2.258	305°32.3`	0.26	данные отсутствуют	78:36:0005359:6506	данные отсутствуют
258	1.2.258	1.2.259	304°59.5`	0.24	данные отсутствуют	78:36:0005359:6506	данные отсутствуют
259	1.2.259	1.2.260	303°41.4`	0.25	данные отсутствуют	78:36:0005359:6506	данные отсутствуют
260	1.2.260	1.2.261	302°28.3`	0.26	данные отсутствуют	78:36:0005359:6506	данные отсутствуют
261	1.2.261	1.2.262	301°45.5`	0.25	данные отсутствуют	78:36:0005359:6506	данные отсутствуют
262	1.2.262	1.2.263	300°34.7`	0.26	данные отсутствуют	78:36:0005359:6506	данные отсутствуют
263	1.2.263	1.2.264	299°44.7`	0.24	данные отсутствуют	78:36:0005359:6506	данные отсутствуют
264	1.2.264	1.2.265	298°36.6`	0.25	данные отсутствуют	78:36:0005359:6506	данные отсутствуют
265	1.2.265	1.2.266	297°33.2`	0.26	данные отсутствуют	78:36:0005359:6506	данные отсутствуют
266	1.2.266	1.2.267	298°36.6`	0.25	данные отсутствуют	78:36:0005359:6506	данные отсутствуют
267	1.2.267	1.2.268	295°33.6`	0.25	данные отсутствуют	78:36:0005359:6506	данные отсутствуют
268	1.2.268	1.2.269	296°33.9`	0.25	данные отсутствуют	78:36:0005359:6506	данные отсутствуют
269	1.2.269	1.2.270	293°29.9`	0.25	данные отсутствуют	78:36:0005359:6506	данные отсутствуют
270	1.2.270	1.2.271	293°29.9`	0.25	данные отсутствуют	78:36:0005359:6506	данные отсутствуют
271	1.2.271	1.2.272	292°37.2`	0.26	данные отсутствуют	78:36:0005359:6506	данные отсутствуют
272	1.2.272	1.2.273	291°22.3`	0.25	данные отсутствуют	78:36:0005359:6506	данные отсутствуют
273	1.2.273	1.2.274	255°57.8`	0.25	данные отсутствуют	78:36:0005359:6506	данные отсутствуют
274	1.2.274	1.2.275	258°41.4`	0.25	данные отсутствуют	78:36:0005359:6506	данные отсутствуют
275	1.2.275	1.2.276	255°57.8`	0.25	данные отсутствуют	78:36:0005359:6506	данные отсутствуют
276	1.2.276	1.2.277	258°41.4`	0.25	данные отсутствуют	78:36:0005359:6506	данные отсутствуют
277	1.2.277	1.2.278	258°41.4`	0.25	данные отсутствуют	78:36:0005359:6506	данные отсутствуют
278	1.2.278	1.2.279	258°13.9`	0.25	данные отсутствуют	78:36:0005359:6506	данные отсутствуют
279	1.2.279	1.2.280	258°41.4`	0.25	данные отсутствуют	78:36:0005359:6506	данные отсутствуют
280	1.2.280	1.2.281	260°54.6`	0.25	данные отсутствуют	78:36:0005359:6506	данные отсутствуют
281	1.2.281	1.2.282	258°13.9`	0.25	данные отсутствуют	78:36:0005359:6506	данные отсутствуют
282	1.2.282	1.2.283	260°54.6`	0.25	данные отсутствуют	78:36:0005359:6506	данные отсутствуют
283	1.2.283	1.2.284	260°54.6`	0.25	данные отсутствуют	78:36:0005359:6506	данные отсутствуют
284	1.2.284	1.2.285	260°54.6`	0.25	данные отсутствуют	78:36:0005359:6506	данные отсутствуют
285	1.2.285	1.2.286	263°9.4`	0.25	данные отсутствуют	78:36:0005359:6506	данные отсутствуют
286	1.2.286	1.2.287	260°32.3`	0.24	данные отсутствуют	78:36:0005359:6506	данные отсутствуют
287	1.2.287	1.2.288	263°9.4`	0.25	данные отсутствуют	78:36:0005359:6506	данные отсутствуют
288	1.2.288	1.2.289	263°9.4`	0.25	данные отсутствуют	78:36:0005359:6506	данные отсутствуют
289	1.2.289	1.2.290	263°9.4`	0.25	данные отсутствуют	78:36:0005359:6506	данные отсутствуют

полное наименование должности	подпись	инициалы, фамилия
-------------------------------	---------	-------------------

М.П.

Земельный участок							
вид объекта недвижимости							
Лист № 10 раздела 3.1		Всего листов раздела 3.1: 67		Всего разделов: 7		Всего листов выписки: 378	
12.08.2022г. № КУВИ-001/2022-137314059							
Кадастровый номер:				78:36:0000000:5105			
290	1.2.290	1.2.291	265°25.6`	0.25	данные отсутствуют	78:36:0005359:6506	данные отсутствуют
291	1.2.291	1.2.292	263°9.4`	0.25	данные отсутствуют	78:36:0005359:6506	данные отсутствуют
292	1.2.292	1.2.293	265°25.6`	0.25	данные отсутствуют	78:36:0005359:6506	данные отсутствуют
293	1.2.293	1.2.294	265°25.6`	0.25	данные отсутствуют	78:36:0005359:6506	данные отсутствуют
294	1.2.294	1.2.295	265°25.6`	0.25	данные отсутствуют	78:36:0005359:6506	данные отсутствуют
295	1.2.295	1.2.296	265°25.6`	0.25	данные отсутствуют	78:36:0005359:6506	данные отсутствуют
296	1.2.296	1.2.297	267°42.5`	0.25	данные отсутствуют	78:36:0005359:6506	данные отсутствуют
297	1.2.297	1.2.298	265°36.1`	0.26	данные отсутствуют	78:36:0005359:6506	данные отсутствуют
298	1.2.298	1.2.299	267°42.5`	0.25	данные отсутствуют	78:36:0005359:6506	данные отсутствуют
299	1.2.299	1.2.300	267°42.5`	0.25	данные отсутствуют	78:36:0005359:6506	данные отсутствуют
300	1.2.300	1.2.301	267°42.5`	0.25	данные отсутствуют	78:36:0005359:6506	данные отсутствуют
301	1.2.301	1.2.302	270°0.0`	0.25	данные отсутствуют	78:36:0005359:6506	данные отсутствуют
302	1.2.302	1.2.303	267°42.5`	0.25	данные отсутствуют	78:36:0005359:6506	данные отсутствуют
303	1.2.303	1.2.304	270°0.0`	0.25	данные отсутствуют	78:36:0005359:6506	данные отсутствуют
304	1.2.304	1.2.305	270°0.0`	0.25	данные отсутствуют	78:36:0005359:6506	данные отсутствуют
305	1.2.305	1.2.306	270°0.0`	0.25	данные отсутствуют	78:36:0005359:6506	данные отсутствуют
306	1.2.306	1.2.307	272°17.5`	0.25	данные отсутствуют	78:36:0005359:6506	данные отсутствуют
307	1.2.307	1.2.308	270°0.0`	0.26	данные отсутствуют	78:36:0005359:6506	данные отсутствуют
308	1.2.308	1.2.309	272°17.5`	0.25	данные отсутствуют	78:36:0005359:6506	данные отсутствуют
309	1.2.309	1.2.310	272°17.5`	0.25	данные отсутствуют	78:36:0005359:6506	данные отсутствуют
310	1.2.310	1.2.311	272°17.5`	0.25	данные отсутствуют	78:36:0005359:6506	данные отсутствуют
311	1.2.311	1.2.312	274°34.4`	0.25	данные отсутствуют	78:36:0005359:6506	данные отсутствуют
312	1.2.312	1.2.313	272°17.5`	0.25	данные отсутствуют	78:36:0005359:6506	данные отсутствуют
313	1.2.313	1.2.314	274°34.4`	0.25	данные отсутствуют	78:36:0005359:6506	данные отсутствуют
314	1.2.314	1.2.315	274°34.4`	0.25	данные отсутствуют	78:36:0005359:6506	данные отсутствуют
315	1.2.315	1.2.316	274°34.4`	0.25	данные отсутствуют	78:36:0005359:6506	данные отсутствуют
316	1.2.316	1.2.317	274°34.4`	0.25	данные отсутствуют	78:36:0005359:6506	данные отсутствуют
317	1.2.317	1.2.318	274°34.4`	0.25	данные отсутствуют	78:36:0005359:6506	данные отсутствуют
318	1.2.318	1.2.319	276°50.6`	0.25	данные отсутствуют	78:36:0005359:6506	данные отсутствуют
319	1.2.319	1.2.320	276°50.6`	0.25	данные отсутствуют	78:36:0005359:6506	данные отсутствуют
320	1.2.320	1.2.321	276°50.6`	0.25	данные отсутствуют	78:36:0005359:6506	данные отсутствуют
321	1.2.321	1.2.322	276°50.6`	0.25	данные отсутствуют	78:36:0005359:6506	данные отсутствуют
322	1.2.322	1.2.323	279°5.4`	0.25	данные отсутствуют	78:36:0005359:6506	данные отсутствуют

полное наименование должности	подпись	инициалы, фамилия
-------------------------------	---------	-------------------

М.П.

Земельный участок							
вид объекта недвижимости							
Лист № 11 раздела 3.1		Всего листов раздела 3.1: 67		Всего разделов: 7		Всего листов выписки: 378	
12.08.2022г. № КУВИ-001/2022-137314059							
Кадастровый номер:				78:36:0000000:5105			
323	1.2.323	1.2.324	276°50.6`	0.25	данные отсутствуют	78:36:0005359:6506	данные отсутствуют
324	1.2.324	1.2.325	279°5.4`	0.25	данные отсутствуют	78:36:0005359:6506	данные отсутствуют
325	1.2.325	1.2.326	279°27.7`	0.24	данные отсутствуют	78:36:0005359:6506	данные отсутствуют
326	1.2.326	1.2.327	279°5.4`	0.25	данные отсутствуют	78:36:0005359:6506	данные отсутствуют
327	1.2.327	1.2.328	279°5.4`	0.25	данные отсутствуют	78:36:0005359:6506	данные отсутствуют
328	1.2.328	1.2.329	281°18.6`	0.25	данные отсутствуют	78:36:0005359:6506	данные отсутствуют
329	1.2.329	1.2.330	281°46.1`	0.25	данные отсутствуют	78:36:0005359:6506	данные отсутствуют
330	1.2.330	1.2.331	281°18.6`	0.25	данные отсутствуют	78:36:0005359:6506	данные отсутствуют
331	1.2.331	1.2.332	281°46.1`	0.25	данные отсутствуют	78:36:0005359:6506	данные отсутствуют
332	1.2.332	1.2.333	281°18.6`	0.25	данные отсутствуют	78:36:0005359:6506	данные отсутствуют
333	1.2.333	1.2.334	281°18.6`	0.25	данные отсутствуют	78:36:0005359:6506	данные отсутствуют
334	1.2.334	1.2.335	284°2.2`	0.25	данные отсутствуют	78:36:0005359:6506	данные отсутствуют
335	1.2.335	1.2.336	284°2.2`	0.25	данные отсутствуют	78:36:0005359:6506	данные отсутствуют
336	1.2.336	1.2.337	283°29.8`	0.26	данные отсутствуют	78:36:0005359:6506	данные отсутствуют
337	1.2.337	1.2.338	284°2.2`	0.25	данные отсутствуют	78:36:0005359:6506	данные отсутствуют
338	1.2.338	1.2.339	284°2.2`	0.25	данные отсутствуют	78:36:0005359:6506	данные отсутствуют
339	1.2.339	1.2.340	285°38.5`	0.26	данные отсутствуют	78:36:0005359:6506	данные отсутствуют
340	1.2.340	1.2.341	285°42.5`	0.33	данные отсутствуют	78:36:0005359:6506	данные отсутствуют
341	1.2.341	1.2.342	286°41.9`	0.42	данные отсутствуют	78:36:0005359:6506	данные отсутствуют
342	1.2.342	1.2.343	286°15.6`	0.25	данные отсутствуют	78:36:0005359:6506	данные отсутствуют
343	1.2.343	1.2.344	286°15.6`	0.25	данные отсутствуют	78:36:0005359:6506	данные отсутствуют
344	1.2.344	1.2.345	288°26.1`	0.25	данные отсутствуют	78:36:0005359:6506	данные отсутствуют
345	1.2.345	1.2.346	288°26.1`	0.25	данные отсутствуют	78:36:0005359:6506	данные отсутствуют
346	1.2.346	1.2.347	288°26.1`	0.25	данные отсутствуют	78:36:0005359:6506	данные отсутствуют
347	1.2.347	1.2.348	289°10.7`	0.24	данные отсутствуют	78:36:0005359:6506	данные отсутствуют
348	1.2.348	1.2.349	290°33.4`	0.26	данные отсутствуют	78:36:0005359:6506	данные отсутствуют
349	1.2.349	1.2.350	288°26.1`	0.25	данные отсутствуют	78:36:0005359:6506	данные отсутствуют
350	1.2.350	1.2.351	291°22.3`	0.25	данные отсутствуют	78:36:0005359:6506	данные отсутствуют
351	1.2.351	1.2.352	290°33.4`	0.26	данные отсутствуют	78:36:0005359:6506	данные отсутствуют
352	1.2.352	1.2.353	291°22.3`	0.25	данные отсутствуют	78:36:0005359:6506	данные отсутствуют
353	1.2.353	1.2.354	290°33.4`	0.26	данные отсутствуют	78:36:0005359:6506	данные отсутствуют
354	1.2.354	1.2.355	291°22.3`	0.25	данные отсутствуют	78:36:0005359:6506	данные отсутствуют
355	1.2.355	1.2.356	293°29.9`	0.25	данные отсутствуют	78:36:0005359:6506	данные отсутствуют

полное наименование должности	подпись	инициалы, фамилия
-------------------------------	---------	-------------------

М.П.

Земельный участок							
вид объекта недвижимости							
Лист № 12 раздела 3.1		Всего листов раздела 3.1: 67		Всего разделов: 7		Всего листов выписки: 378	
12.08.2022г. № КУВИ-001/2022-137314059							
Кадастровый номер:				78:36:0000000:5105			
356	1.2.356	1.2.357	293°29.9'	0.25	данные отсутствуют	78:36:0005359:6506	данные отсутствуют
357	1.2.357	1.2.358	293°29.9'	0.25	данные отсутствуют	78:36:0005359:6506	данные отсутствуют
358	1.2.358	1.2.359	293°29.9'	0.25	данные отсутствуют	78:36:0005359:6506	данные отсутствуют
359	1.2.359	1.2.360	293°29.9'	0.25	данные отсутствуют	78:36:0005359:6506	данные отсутствуют
360	1.2.360	1.2.361	295°33.6'	0.25	данные отсутствуют	78:36:0005359:6506	данные отсутствуют
361	1.2.361	1.2.362	293°29.9'	0.25	данные отсутствуют	78:36:0005359:6506	данные отсутствуют
362	1.2.362	1.2.363	296°33.9'	0.25	данные отсутствуют	78:36:0005359:6506	данные отсутствуют
363	1.2.363	1.2.364	295°33.6'	0.25	данные отсутствуют	78:36:0005359:6506	данные отсутствуют
364	1.2.364	1.2.365	296°33.9'	0.25	данные отсутствуют	78:36:0005359:6506	данные отсутствуют
365	1.2.365	1.2.366	297°33.2'	0.26	данные отсутствуют	78:36:0005359:6506	данные отсутствуют
366	1.2.366	1.2.367	296°33.9'	0.25	данные отсутствуют	78:36:0005359:6506	данные отсутствуют
367	1.2.367	1.2.368	298°36.6'	0.25	данные отсутствуют	78:36:0005359:6506	данные отсутствуют
368	1.2.368	1.2.369	297°33.2'	0.26	данные отсутствуют	78:36:0005359:6506	данные отсутствуют
369	1.2.369	1.2.370	298°36.6'	0.25	данные отсутствуют	78:36:0005359:6506	данные отсутствуют
370	1.2.370	1.2.371	298°36.6'	0.25	данные отсутствуют	78:36:0005359:6506	данные отсутствуют
371	1.2.371	1.2.372	298°36.6'	0.25	данные отсутствуют	78:36:0005359:6506	данные отсутствуют
372	1.2.372	1.2.373	301°45.5'	0.25	данные отсутствуют	78:36:0005359:6506	данные отсутствуют
373	1.2.373	1.2.374	298°36.6'	0.25	данные отсутствуют	78:36:0005359:6506	данные отсутствуют
374	1.2.374	1.2.375	300°34.7'	0.26	данные отсутствуют	78:36:0005359:6506	данные отсутствуют
375	1.2.375	1.2.376	301°45.5'	0.25	данные отсутствуют	78:36:0005359:6506	данные отсутствуют
376	1.2.376	1.2.377	301°45.5'	0.25	данные отсутствуют	78:36:0005359:6506	данные отсутствуют
377	1.2.377	1.2.378	302°28.3'	0.26	данные отсутствуют	78:36:0005359:6506	данные отсутствуют
378	1.2.378	1.2.379	301°45.5'	0.25	данные отсутствуют	78:36:0005359:6506	данные отсутствуют
379	1.2.379	1.2.380	303°41.4'	0.25	данные отсутствуют	78:36:0005359:6506	данные отсутствуют
380	1.2.380	1.2.381	303°41.4'	0.25	данные отсутствуют	78:36:0005359:6506	данные отсутствуют
381	1.2.381	1.2.382	301°45.5'	0.25	данные отсутствуют	78:36:0005359:6506	данные отсутствуют
382	1.2.382	1.2.383	305°32.3'	0.26	данные отсутствуют	78:36:0005359:6506	данные отсутствуют
383	1.2.383	1.2.384	304°59.5'	0.24	данные отсутствуют	78:36:0005359:6506	данные отсутствуют
384	1.2.384	1.2.385	303°41.4'	0.25	данные отсутствуют	78:36:0005359:6506	данные отсутствуют
385	1.2.385	1.2.386	306°52.2'	0.25	данные отсутствуют	78:36:0005359:6506	данные отсутствуют
386	1.2.386	1.2.387	305°32.3'	0.26	данные отсутствуют	78:36:0005359:6506	данные отсутствуют
387	1.2.387	1.2.388	304°59.5'	0.24	данные отсутствуют	78:36:0005359:6506	данные отсутствуют
388	1.2.388	1.2.389	306°52.2'	0.25	данные отсутствуют	78:36:0005359:6506	данные отсутствуют

полное наименование должности	подпись	инициалы, фамилия
-------------------------------	---------	-------------------

М.П.

Земельный участок							
вид объекта недвижимости							
Лист № 13 раздела 3.1		Всего листов раздела 3.1: 67		Всего разделов: 7		Всего листов выписки: 378	
12.08.2022г. № КУВИ-001/2022-137314059							
Кадастровый номер:				78:36:0000000:5105			
389	1.2.389	1.2.390	308°39.6`	0.26	данные отсутствуют	78:36:0005359:6506	данные отсутствуют
390	1.2.390	1.2.391	306°52.2`	0.25	данные отсутствуют	78:36:0005359:6506	данные отсутствуют
391	1.2.391	1.2.392	328°25.1`	11.61	данные отсутствуют	78:36:0005359:6506	данные отсутствуют
392	1.2.392	1.2.393	306°36.1`	8.08	данные отсутствуют	78:36:0005359:6506	данные отсутствуют
393	1.2.393	1.2.394	314°47.8`	21.84	данные отсутствуют	78:36:0005359:6506	данные отсутствуют
394	1.2.394	1.2.395	288°26.1`	0.25	данные отсутствуют	78:36:0005359:6506	данные отсутствуют
395	1.2.395	1.2.396	289°10.7`	0.24	данные отсутствуют	78:36:0005359:6506	данные отсутствуют
396	1.2.396	1.2.397	290°33.4`	0.26	данные отсутствуют	78:36:0005359:6506	данные отсутствуют
397	1.2.397	1.2.398	288°26.1`	0.25	данные отсутствуют	78:36:0005359:6506	данные отсутствуют
398	1.2.398	1.2.399	289°10.7`	0.24	данные отсутствуют	78:36:0005359:6506	данные отсутствуют
399	1.2.399	1.2.400	286°15.6`	0.25	данные отсутствуют	78:36:0005359:6506	данные отсутствуют
400	1.2.400	1.2.401	288°26.1`	0.25	данные отсутствуют	78:36:0005359:6506	данные отсутствуют
401	1.2.401	1.2.402	288°26.1`	0.25	данные отсутствуют	78:36:0005359:6506	данные отсутствуют
402	1.2.402	1.2.403	286°55.7`	0.24	данные отсутствуют	78:36:0005359:6506	данные отсутствуют
403	1.2.403	1.2.404	288°26.1`	0.25	данные отсутствуют	78:36:0005359:6506	данные отсутствуют
404	1.2.404	1.2.405	286°15.6`	0.25	данные отсутствуют	78:36:0005359:6506	данные отсутствуют
405	1.2.405	1.2.406	286°15.6`	0.25	данные отсутствуют	78:36:0005359:6506	данные отсутствуют
406	1.2.406	1.2.407	288°26.1`	0.25	данные отсутствуют	78:36:0005359:6506	данные отсутствуют
407	1.2.407	1.2.408	286°15.6`	0.25	данные отсутствуют	78:36:0005359:6506	данные отсутствуют
408	1.2.408	1.2.409	286°15.6`	0.25	данные отсутствуют	78:36:0005359:6506	данные отсутствуют
409	1.2.409	1.2.410	286°15.6`	0.25	данные отсутствуют	78:36:0005359:6506	данные отсутствуют
410	1.2.410	1.2.411	286°15.6`	0.25	данные отсутствуют	78:36:0005359:6506	данные отсутствуют
411	1.2.411	1.2.412	284°2.2`	0.25	данные отсутствуют	78:36:0005359:6506	данные отсутствуют
412	1.2.412	1.2.413	286°15.6`	0.25	данные отсутствуют	78:36:0005359:6506	данные отсутствуют
413	1.2.413	1.2.414	286°15.6`	0.25	данные отсутствуют	78:36:0005359:6506	данные отсутствуют
414	1.2.414	1.2.415	283°29.8`	0.26	данные отсутствуют	78:36:0005359:6506	данные отсутствуют
415	1.2.415	1.2.416	286°15.6`	0.25	данные отсутствуют	78:36:0005359:6506	данные отсутствуют
416	1.2.416	1.2.417	284°2.2`	0.25	данные отсутствуют	78:36:0005359:6506	данные отсутствуют
417	1.2.417	1.2.418	284°2.2`	0.25	данные отсутствуют	78:36:0005359:6506	данные отсутствуют
418	1.2.418	1.2.419	284°2.2`	0.25	данные отсутствуют	78:36:0005359:6506	данные отсутствуют
419	1.2.419	1.2.420	283°29.8`	0.26	данные отсутствуют	78:36:0005359:6506	данные отсутствуют
420	1.2.420	1.2.421	284°2.2`	0.25	данные отсутствуют	78:36:0005359:6506	данные отсутствуют
421	1.2.421	1.2.422	284°2.2`	0.25	данные отсутствуют	78:36:0005359:6506	данные отсутствуют

полное наименование должности	подпись	инициалы, фамилия
-------------------------------	---------	-------------------

М.П.

Земельный участок							
вид объекта недвижимости							
Лист № 14 раздела 3.1		Всего листов раздела 3.1: 67		Всего разделов: 7		Всего листов выписки: 378	
12.08.2022г. № КУВИ-001/2022-137314059							
Кадастровый номер:				78:36:0000000:5105			
422	1.2.422	1.2.423	283°29.8`	0.26	данные отсутствуют	78:36:0005359:6506	данные отсутствуют
423	1.2.423	1.2.424	284°2.2`	0.25	данные отсутствуют	78:36:0005359:6506	данные отсутствуют
424	1.2.424	1.2.425	281°46.1`	0.25	данные отсутствуют	78:36:0005359:6506	данные отсутствуют
425	1.2.425	1.2.426	283°29.8`	0.26	данные отсутствуют	78:36:0005359:6506	данные отсутствуют
426	1.2.426	1.2.427	281°46.1`	0.25	данные отсутствуют	78:36:0005359:6506	данные отсутствуют
427	1.2.427	1.2.428	281°18.6`	0.25	данные отсутствуют	78:36:0005359:6506	данные отсутствуют
428	1.2.428	1.2.429	284°2.2`	0.25	данные отсутствуют	78:36:0005359:6506	данные отсутствуют
429	1.2.429	1.2.430	281°18.6`	0.25	данные отсутствуют	78:36:0005359:6506	данные отсутствуют
430	1.2.430	1.2.431	281°46.1`	0.25	данные отсутствуют	78:36:0005359:6506	данные отсутствуют
431	1.2.431	1.2.432	281°18.6`	0.25	данные отсутствуют	78:36:0005359:6506	данные отсутствуют
432	1.2.432	1.2.433	281°46.1`	0.25	данные отсутствуют	78:36:0005359:6506	данные отсутствуют
433	1.2.433	1.2.434	279°5.4`	0.25	данные отсутствуют	78:36:0005359:6506	данные отсутствуют
434	1.2.434	1.2.435	281°46.1`	0.25	данные отсутствуют	78:36:0005359:6506	данные отсутствуют
435	1.2.435	1.2.436	281°18.6`	0.25	данные отсутствуют	78:36:0005359:6506	данные отсутствуют
436	1.2.436	1.2.437	279°27.7`	0.24	данные отсутствуют	78:36:0005359:6506	данные отсутствуют
437	1.2.437	1.2.438	281°18.6`	0.25	данные отсутствуют	78:36:0005359:6506	данные отсутствуют
438	1.2.438	1.2.439	279°5.4`	0.25	данные отсутствуют	78:36:0005359:6506	данные отсутствуют
439	1.2.439	1.2.440	279°27.7`	0.24	данные отсутствуют	78:36:0005359:6506	данные отсутствуют
440	1.2.440	1.2.441	279°5.4`	0.25	данные отсутствуют	78:36:0005359:6506	данные отсутствуют
441	1.2.441	1.2.442	279°5.4`	0.25	данные отсутствуют	78:36:0005359:6506	данные отсутствуют
442	1.2.442	1.2.443	279°27.7`	0.24	данные отсутствуют	78:36:0005359:6506	данные отсутствуют
443	1.2.443	1.2.444	279°5.4`	0.25	данные отсутствуют	78:36:0005359:6506	данные отсутствуют
444	1.2.444	1.2.445	279°5.4`	0.25	данные отсутствуют	78:36:0005359:6506	данные отсутствуют
445	1.2.445	1.2.446	276°50.6`	0.25	данные отсутствуют	78:36:0005359:6506	данные отсутствуют
446	1.2.446	1.2.447	279°27.7`	0.24	данные отсутствуют	78:36:0005359:6506	данные отсутствуют
447	1.2.447	1.2.448	279°5.4`	0.25	данные отсутствуют	78:36:0005359:6506	данные отсутствуют
448	1.2.448	1.2.449	276°50.6`	0.25	данные отсутствуют	78:36:0005359:6506	данные отсутствуют
449	1.2.449	1.2.450	276°50.6`	0.25	данные отсутствуют	78:36:0005359:6506	данные отсутствуют
450	1.2.450	1.2.451	277°7.5`	0.24	данные отсутствуют	78:36:0005359:6506	данные отсутствуют
451	1.2.451	1.2.452	279°5.4`	0.25	данные отсутствуют	78:36:0005359:6506	данные отсутствуют
452	1.2.452	1.2.453	276°50.6`	0.25	данные отсутствуют	78:36:0005359:6506	данные отсутствуют
453	1.2.453	1.2.454	274°34.4`	0.25	данные отсутствуют	78:36:0005359:6506	данные отсутствуют
454	1.2.454	1.2.455	276°50.6`	0.25	данные отсутствуют	78:36:0005359:6506	данные отсутствуют

полное наименование должности	подпись	инициалы, фамилия
-------------------------------	---------	-------------------

М.П.

Земельный участок							
вид объекта недвижимости							
Лист № 15 раздела 3.1		Всего листов раздела 3.1: 67		Всего разделов: 7		Всего листов выписки: 378	
12.08.2022г. № КУВИ-001/2022-137314059							
Кадастровый номер:				78:36:0000000:5105			
455	1.2.455	1.2.456	276°50.6`	0.25	данные отсутствуют	78:36:0005359:6506	данные отсутствуют
456	1.2.456	1.2.457	277°7.5`	0.24	данные отсутствуют	78:36:0005359:6506	данные отсутствуют
457	1.2.457	1.2.458	274°34.4`	0.25	данные отсутствуют	78:36:0005359:6506	данные отсутствуют
458	1.2.458	1.2.459	276°50.6`	0.25	данные отсутствуют	78:36:0005359:6506	данные отсутствуют
459	1.2.459	1.2.460	274°34.4`	0.25	данные отсутствуют	78:36:0005359:6506	данные отсутствуют
460	1.2.460	1.2.461	274°34.4`	0.25	данные отсутствуют	78:36:0005359:6506	данные отсутствуют
461	1.2.461	1.2.462	276°50.6`	0.25	данные отсутствуют	78:36:0005359:6506	данные отсутствуют
462	1.2.462	1.2.463	274°34.4`	0.25	данные отсутствуют	78:36:0005359:6506	данные отсутствуют
463	1.2.463	1.2.464	274°34.4`	0.25	данные отсутствуют	78:36:0005359:6506	данные отсутствуют
464	1.2.464	1.2.465	274°34.4`	0.25	данные отсутствуют	78:36:0005359:6506	данные отсутствуют
465	1.2.465	1.2.466	272°17.5`	0.25	данные отсутствуют	78:36:0005359:6506	данные отсутствуют
466	1.2.466	1.2.467	274°34.4`	0.25	данные отсутствуют	78:36:0005359:6506	данные отсутствуют
467	1.2.467	1.2.468	274°34.4`	0.25	данные отсутствуют	78:36:0005359:6506	данные отсутствуют
468	1.2.468	1.2.469	272°17.5`	0.25	данные отсутствуют	78:36:0005359:6506	данные отсутствуют
469	1.2.469	1.2.470	274°45.8`	0.24	данные отсутствуют	78:36:0005359:6506	данные отсутствуют
470	1.2.470	1.2.471	272°17.5`	0.25	данные отсутствуют	78:36:0005359:6506	данные отсутствуют
471	1.2.471	1.2.472	272°17.5`	0.25	данные отсутствуют	78:36:0005359:6506	данные отсутствуют
472	1.2.472	1.2.473	272°17.5`	0.25	данные отсутствуют	78:36:0005359:6506	данные отсутствуют
473	1.2.473	1.2.474	274°34.4`	0.25	данные отсутствуют	78:36:0005359:6506	данные отсутствуют
474	1.2.474	1.2.475	272°17.5`	0.25	данные отсутствуют	78:36:0005359:6506	данные отсутствуют
475	1.2.475	1.2.476	270°0.0`	0.25	данные отсутствуют	78:36:0005359:6506	данные отсутствуют
476	1.2.476	1.2.477	272°17.5`	0.25	данные отсутствуют	78:36:0005359:6506	данные отсутствуют
477	1.2.477	1.2.478	272°17.5`	0.25	данные отсутствуют	78:36:0005359:6506	данные отсутствуют
478	1.2.478	1.2.479	270°0.0`	0.25	данные отсутствуют	78:36:0005359:6506	данные отсутствуют
479	1.2.479	1.2.480	272°17.5`	0.25	данные отсутствуют	78:36:0005359:6506	данные отсутствуют
480	1.2.480	1.2.481	270°0.0`	0.25	данные отсутствуют	78:36:0005359:6506	данные отсутствуют
481	1.2.481	1.2.482	272°17.5`	0.25	данные отсутствуют	78:36:0005359:6506	данные отсутствуют
482	1.2.482	1.2.483	270°0.0`	0.25	данные отсутствуют	78:36:0005359:6506	данные отсутствуют
483	1.2.483	1.2.484	270°0.0`	0.25	данные отсутствуют	78:36:0005359:6506	данные отсутствуют
484	1.2.484	1.2.485	270°0.0`	0.25	данные отсутствуют	78:36:0005359:6506	данные отсутствуют
485	1.2.485	1.2.486	270°0.0`	0.41	данные отсутствуют	78:36:0005359:6506	данные отсутствуют
486	1.2.486	1.2.487	270°0.0`	0.34	данные отсутствуют	78:36:0005359:6506	данные отсутствуют
487	1.2.487	1.2.488	267°42.5`	0.25	данные отсутствуют	78:36:0005359:6506	данные отсутствуют

полное наименование должности	подпись	инициалы, фамилия
-------------------------------	---------	-------------------

М.П.

Земельный участок							
вид объекта недвижимости							
Лист № 16 раздела 3.1		Всего листов раздела 3.1: 67		Всего разделов: 7		Всего листов выписки: 378	
12.08.2022г. № КУВИ-001/2022-137314059							
Кадастровый номер:				78:36:0000000:5105			
488	1.2.488	1.2.489	270°0.0'	0.25	данные отсутствуют	78:36:0005359:6506	данные отсутствуют
489	1.2.489	1.2.490	267°42.5'	0.25	данные отсутствуют	78:36:0005359:6506	данные отсутствуют
490	1.2.490	1.2.491	270°0.0'	0.25	данные отсутствуют	78:36:0005359:6506	данные отсутствуют
491	1.2.491	1.2.492	267°42.5'	0.25	данные отсутствуют	78:36:0005359:6506	данные отсутствуют
492	1.2.492	1.2.493	267°42.5'	0.25	данные отсутствуют	78:36:0005359:6506	данные отсутствуют
493	1.2.493	1.2.494	267°42.5'	0.25	данные отсутствуют	78:36:0005359:6506	данные отсутствуют
494	1.2.494	1.2.495	267°42.5'	0.25	данные отсутствуют	78:36:0005359:6506	данные отсутствуют
495	1.2.495	1.2.496	267°42.5'	0.25	данные отсутствуют	78:36:0005359:6506	данные отсутствуют
496	1.2.496	1.2.497	267°42.5'	0.25	данные отсутствуют	78:36:0005359:6506	данные отсутствуют
497	1.2.497	1.2.498	267°42.5'	0.25	данные отсутствуют	78:36:0005359:6506	данные отсутствуют
498	1.2.498	1.2.499	267°42.5'	0.25	данные отсутствуют	78:36:0005359:6506	данные отсутствуют
499	1.2.499	1.2.500	265°25.6'	0.25	данные отсутствуют	78:36:0005359:6506	данные отсутствуют
500	1.2.500	1.2.501	267°42.5'	0.25	данные отсутствуют	78:36:0005359:6506	данные отсутствуют
501	1.2.501	1.2.502	265°25.6'	0.25	данные отсутствуют	78:36:0005359:6506	данные отсутствуют
502	1.2.502	1.2.503	265°25.6'	0.25	данные отсутствуют	78:36:0005359:6506	данные отсутствуют
503	1.2.503	1.2.504	265°25.6'	0.25	данные отсутствуют	78:36:0005359:6506	данные отсутствуют
504	1.2.504	1.2.505	265°25.6'	0.25	данные отсутствуют	78:36:0005359:6506	данные отсутствуют
505	1.2.505	1.2.506	265°25.6'	0.25	данные отсутствуют	78:36:0005359:6506	данные отсутствуют
506	1.2.506	1.2.507	265°25.6'	0.25	данные отсутствуют	78:36:0005359:6506	данные отсутствуют
507	1.2.507	1.2.508	265°25.6'	0.25	данные отсутствуют	78:36:0005359:6506	данные отсутствуют
508	1.2.508	1.2.509	265°25.6'	0.25	данные отсутствуют	78:36:0005359:6506	данные отсутствуют
509	1.2.509	1.2.510	265°25.6'	0.25	данные отсутствуют	78:36:0005359:6506	данные отсутствуют
510	1.2.510	1.2.511	263°9.4'	0.25	данные отсутствуют	78:36:0005359:6506	данные отсутствуют
511	1.2.511	1.2.512	262°52.5'	0.24	данные отсутствуют	78:36:0005359:6506	данные отсутствуют
512	1.2.512	1.2.513	265°25.6'	0.25	данные отсутствуют	78:36:0005359:6506	данные отсутствуют
513	1.2.513	1.2.514	263°9.4'	0.25	данные отсутствуют	78:36:0005359:6506	данные отсутствуют
514	1.2.514	1.2.515	263°9.4'	0.25	данные отсутствуют	78:36:0005359:6506	данные отсутствуют
515	1.2.515	1.2.516	263°9.4'	0.25	данные отсутствуют	78:36:0005359:6506	данные отсутствуют
516	1.2.516	1.2.517	263°9.4'	0.25	данные отсутствуют	78:36:0005359:6506	данные отсутствуют
517	1.2.517	1.2.518	262°52.5'	0.24	данные отсутствуют	78:36:0005359:6506	данные отсутствуют
518	1.2.518	1.2.519	263°9.4'	0.25	данные отсутствуют	78:36:0005359:6506	данные отсутствуют
519	1.2.519	1.2.520	263°9.4'	0.25	данные отсутствуют	78:36:0005359:6506	данные отсутствуют
520	1.2.520	1.2.521	260°54.6'	0.25	данные отсутствуют	78:36:0005359:6506	данные отсутствуют

полное наименование должности	подпись	инициалы, фамилия
-------------------------------	---------	-------------------

М.П.

Земельный участок							
вид объекта недвижимости							
Лист № 17 раздела 3.1		Всего листов раздела 3.1: 67		Всего разделов: 7		Всего листов выписки: 378	
12.08.2022г. № КУВИ-001/2022-137314059							
Кадастровый номер:				78:36:0000000:5105			
521	1.2.521	1.2.522	263°9.4'	0.25	данные отсутствуют	78:36:0005359:6506	данные отсутствуют
522	1.2.522	1.2.523	260°32.3'	0.24	данные отсутствуют	78:36:0005359:6506	данные отсутствуют
523	1.2.523	1.2.524	260°54.6'	0.25	данные отсутствуют	78:36:0005359:6506	данные отсутствуют
524	1.2.524	1.2.525	263°9.4'	0.25	данные отсутствуют	78:36:0005359:6506	данные отсутствуют
525	1.2.525	1.2.526	260°32.3'	0.24	данные отсутствуют	78:36:0005359:6506	данные отсутствуют
526	1.2.526	1.2.527	260°54.6'	0.25	данные отсутствуют	78:36:0005359:6506	данные отсутствуют
527	1.2.527	1.2.528	260°54.6'	0.25	данные отсутствуют	78:36:0005359:6506	данные отсутствуют
528	1.2.528	1.2.529	260°54.6'	0.25	данные отсутствуют	78:36:0005359:6506	данные отсутствуют
529	1.2.529	1.2.530	258°13.9'	0.25	данные отсутствуют	78:36:0005359:6506	данные отсутствуют
530	1.2.530	1.2.531	260°54.6'	0.25	данные отсутствуют	78:36:0005359:6506	данные отсутствуют
531	1.2.531	1.2.532	260°32.3'	0.24	данные отсутствуют	78:36:0005359:6506	данные отсутствуют
532	1.2.532	1.2.533	258°41.4'	0.25	данные отсутствуют	78:36:0005359:6506	данные отсутствуют
533	1.2.533	1.2.534	260°54.6'	0.25	данные отсутствуют	78:36:0005359:6506	данные отсутствуют
534	1.2.534	1.2.535	258°13.9'	0.25	данные отсутствуют	78:36:0005359:6506	данные отсутствуют
535	1.2.535	1.2.536	258°41.4'	0.25	данные отсутствуют	78:36:0005359:6506	данные отсутствуют
536	1.2.536	1.2.537	258°13.9'	0.25	данные отсутствуют	78:36:0005359:6506	данные отсутствуют
537	1.2.537	1.2.538	258°41.4'	0.25	данные отсутствуют	78:36:0005359:6506	данные отсутствуют
538	1.2.538	1.2.539	258°13.9'	0.25	данные отсутствуют	78:36:0005359:6506	данные отсутствуют
539	1.2.539	1.2.540	258°41.4'	0.25	данные отсутствуют	78:36:0005359:6506	данные отсутствуют
540	1.2.540	1.2.541	258°13.9'	0.25	данные отсутствуют	78:36:0005359:6506	данные отсутствуют
541	1.2.541	1.2.542	258°41.4'	0.25	данные отсутствуют	78:36:0005359:6506	данные отсутствуют
542	1.2.542	1.2.543	255°57.8'	0.25	данные отсутствуют	78:36:0005359:6506	данные отсутствуют
543	1.2.543	1.2.544	258°13.9'	0.25	данные отсутствуют	78:36:0005359:6506	данные отсутствуют
544	1.2.544	1.2.545	256°30.2'	0.26	данные отсутствуют	78:36:0005359:6506	данные отсутствуют
545	1.2.545	1.2.546	255°57.8'	0.25	данные отсутствуют	78:36:0005359:6506	данные отсутствуют
546	1.2.546	1.2.547	258°13.9'	0.25	данные отсутствуют	78:36:0005359:6506	данные отсутствуют
547	1.2.547	1.2.548	256°30.2'	0.26	данные отсутствуют	78:36:0005359:6506	данные отсутствуют
548	1.2.548	1.2.549	255°57.8'	0.25	данные отсутствуют	78:36:0005359:6506	данные отсутствуют
549	1.2.549	1.2.550	255°57.8'	0.25	данные отсутствуют	78:36:0005359:6506	данные отсутствуют
550	1.2.550	1.2.551	256°30.2'	0.26	данные отсутствуют	78:36:0005359:6506	данные отсутствуют
551	1.2.551	1.2.552	253°44.4'	0.25	данные отсутствуют	78:36:0005359:6506	данные отсутствуют
552	1.2.552	1.2.553	255°57.8'	0.25	данные отсутствуют	78:36:0005359:6506	данные отсутствуют
553	1.2.553	1.2.134	233°2.4'	10.16	данные отсутствуют	78:36:0005359:6506	данные отсутствуют

полное наименование должности	подпись	инициалы, фамилия
-------------------------------	---------	-------------------

М.П.

Земельный участок							
вид объекта недвижимости							
Лист № 18 раздела 3.1		Всего листов раздела 3.1: 67		Всего разделов: 7		Всего листов выписки: 378	
12.08.2022г. № КУВИ-001/2022-137314059							
Кадастровый номер:				78:36:0000000:5105			
554	1.3.554	1.3.555	255°22.7'	25.67	данные отсутствуют	78:36:0005359:6510	данные отсутствуют
555	1.3.555	1.3.556	176°29.5'	4.74	данные отсутствуют	78:36:0005359:6510	данные отсутствуют
556	1.3.556	1.3.557	133°48.2'	14.56	данные отсутствуют	78:36:0005359:6510	данные отсутствуют
557	1.3.557	1.3.558	141°35.6'	21.18	данные отсутствуют	78:36:0005359:6510	данные отсутствуют
558	1.3.558	1.3.559	89°10.7'	8.37	данные отсутствуют	78:36:0005359:6510	данные отсутствуют
559	1.3.559	1.3.560	82°57.3'	26.58	данные отсутствуют	78:36:0005359:6510	данные отсутствуют
560	1.3.560	1.3.561	22°58.4'	1.0	данные отсутствуют	78:36:0005359:6510	данные отсутствуют
561	1.3.561	1.3.562	20°57.4'	1.01	данные отсутствуют	78:36:0005359:6510	данные отсутствуют
562	1.3.562	1.3.563	19°53.1'	1.0	данные отсутствуют	78:36:0005359:6510	данные отсутствуют
563	1.3.563	1.3.564	18°4.3'	1.0	данные отсутствуют	78:36:0005359:6510	данные отсутствуют
564	1.3.564	1.3.565	16°48.5'	1.0	данные отсутствуют	78:36:0005359:6510	данные отсутствуют
565	1.3.565	1.3.566	15°0.3'	1.0	данные отсутствуют	78:36:0005359:6510	данные отсутствуют
566	1.3.566	1.3.567	13°31.0'	1.07	данные отсутствуют	78:36:0005359:6510	данные отсутствуют
567	1.3.567	1.3.568	11°18.6'	1.94	данные отсутствуют	78:36:0005359:6510	данные отсутствуют
568	1.3.568	1.3.569	9°16.4'	0.99	данные отсутствуют	78:36:0005359:6510	данные отсутствуют
569	1.3.569	1.3.570	7°24.4'	1.01	данные отсутствуют	78:36:0005359:6510	данные отсутствуют
570	1.3.570	1.3.571	6°20.4'	1.0	данные отсутствуют	78:36:0005359:6510	данные отсутствуют
571	1.3.571	1.3.572	4°34.4'	1.0	данные отсутствуют	78:36:0005359:6510	данные отсутствуют
572	1.3.572	1.3.573	3°26.0'	1.0	данные отсутствуют	78:36:0005359:6510	данные отсутствуют
573	1.3.573	1.3.574	1°8.8'	1.0	данные отсутствуют	78:36:0005359:6510	данные отсутствуют
574	1.3.574	1.3.575	0°34.4'	1.0	данные отсутствуют	78:36:0005359:6510	данные отсутствуют
575	1.3.575	1.3.576	358°16.9'	1.0	данные отсутствуют	78:36:0005359:6510	данные отсутствуют
576	1.3.576	1.3.577	357°10.0'	1.01	данные отсутствуют	78:36:0005359:6510	данные отсутствуют
577	1.3.577	1.3.578	355°22.8'	0.99	данные отсутствуют	78:36:0005359:6510	данные отсутствуют
578	1.3.578	1.3.579	354°17.3'	1.0	данные отсутствуют	78:36:0005359:6510	данные отсутствуют
579	1.3.579	1.3.580	261°8.9'	14.95	данные отсутствуют	78:36:0005359:6510	данные отсутствуют
580	1.3.580	1.3.581	261°38.0'	1.03	данные отсутствуют	78:36:0005359:6510	данные отсутствуют
581	1.3.581	1.3.582	270°0.0'	1.02	данные отсутствуют	78:36:0005359:6510	данные отсутствуют
582	1.3.582	1.3.583	277°48.9'	1.03	данные отсутствуют	78:36:0005359:6510	данные отсутствуют
583	1.3.583	1.3.584	285°47.5'	1.03	данные отсутствуют	78:36:0005359:6510	данные отсутствуют
584	1.3.584	1.3.585	294°40.6'	1.22	данные отсутствуют	78:36:0005359:6510	данные отсутствуют
585	1.3.585	1.3.586	306°41.1'	1.86	данные отсутствуют	78:36:0005359:6510	данные отсутствуют
586	1.3.586	1.3.587	317°45.8'	1.03	данные отсутствуют	78:36:0005359:6510	данные отсутствуют

полное наименование должности	подпись	инициалы, фамилия
-------------------------------	---------	-------------------

М.П.

Земельный участок							
вид объекта недвижимости							
Лист № 19 раздела 3.1		Всего листов раздела 3.1: 67		Всего разделов: 7		Всего листов выписки: 378	
12.08.2022г. № КУВИ-001/2022-137314059							
Кадастровый номер:				78:36:0000000:5105			
587	1.3.587	1.3.588	326°9.3`	1.02	данные отсутствуют	78:36:0005359:6510	данные отсутствуют
588	1.3.588	1.3.589	333°56.1`	1.02	данные отсутствуют	78:36:0005359:6510	данные отсутствуют
589	1.3.589	1.3.590	341°55.0`	1.03	данные отсутствуют	78:36:0005359:6510	данные отсутствуют
590	1.3.590	1.3.591	349°53.7`	1.03	данные отсутствуют	78:36:0005359:6510	данные отсутствуют
591	1.3.591	1.3.592	354°51.4`	1.0	данные отсутствуют	78:36:0005359:6510	данные отсутствуют
592	1.3.592	1.3.593	349°41.7`	1.01	данные отсутствуют	78:36:0005359:6510	данные отсутствуют
593	1.3.593	1.3.594	344°35.8`	1.02	данные отсутствуют	78:36:0005359:6510	данные отсутствуют
594	1.3.594	1.3.595	339°34.7`	1.0	данные отсутствуют	78:36:0005359:6510	данные отсутствуют
595	1.3.595	1.3.596	334°11.7`	1.01	данные отсутствуют	78:36:0005359:6510	данные отсутствуют
596	1.3.596	1.3.597	329°37.3`	1.01	данные отсутствуют	78:36:0005359:6510	данные отсутствуют
597	1.3.597	1.3.598	322°30.4`	1.84	данные отсутствуют	78:36:0005359:6510	данные отсутствуют
598	1.3.598	1.3.599	315°0.0`	1.17	данные отсутствуют	78:36:0005359:6510	данные отсутствуют
599	1.3.599	1.3.600	309°22.1`	1.01	данные отсутствуют	78:36:0005359:6510	данные отсутствуют
600	1.3.600	1.3.601	304°28.7`	1.01	данные отсутствуют	78:36:0005359:6510	данные отсутствуют
601	1.3.601	1.3.602	299°6.6`	1.01	данные отсутствуют	78:36:0005359:6510	данные отсутствуют
602	1.3.602	1.3.603	294°32.3`	1.01	данные отсутствуют	78:36:0005359:6510	данные отсутствуют
603	1.3.603	1.3.604	289°9.4`	1.01	данные отсутствуют	78:36:0005359:6510	данные отсутствуют
604	1.3.604	1.3.605	284°27.1`	1.0	данные отсутствуют	78:36:0005359:6510	данные отсутствуют
605	1.3.605	1.3.606	279°38.9`	1.01	данные отсутствуют	78:36:0005359:6510	данные отсутствуют
606	1.3.606	1.3.607	274°0.2`	1.0	данные отсутствуют	78:36:0005359:6510	данные отсутствуют
607	1.3.607	1.3.608	269°26.0`	1.01	данные отсутствуют	78:36:0005359:6510	данные отсутствуют
608	1.3.608	1.3.554	264°17.3`	1.0	данные отсутствуют	78:36:0005359:6510	данные отсутствуют
609	1.4.609	1.4.610	205°35.5`	10.0	данные отсутствуют	78:36:0005359:68	данные отсутствуют
610	1.4.610	1.4.611	115°34.6`	10.1	данные отсутствуют	78:36:0005359:68	данные отсутствуют
611	1.4.611	1.4.612	25°36.4`	10.16	данные отсутствуют	78:36:0005359:68	данные отсутствуют
612	1.4.612	1.4.609	294°41.3`	10.1	данные отсутствуют	78:36:0005359:68	данные отсутствуют
613	1.5.613	1.5.614	218°13.4`	2.88	данные отсутствуют	78:36:0005359:6513	данные отсутствуют
614	1.5.614	1.5.615	229°57.9`	3.51	данные отсутствуют	78:36:0005359:6513	данные отсутствуют
615	1.5.615	1.5.616	256°40.9`	4.64	данные отсутствуют	78:36:0005359:6513	данные отсутствуют
616	1.5.616	1.5.617	213°59.4`	3.18	данные отсутствуют	78:36:0005359:6513	данные отсутствуют
617	1.5.617	1.5.618	195°23.6`	6.86	данные отсутствуют	78:36:0005359:6513	данные отсутствуют
618	1.5.618	1.5.619	177°51.4`	3.74	данные отсутствуют	78:36:0005359:6513	данные отсутствуют
619	1.5.619	1.5.620	156°51.4`	8.24	данные отсутствуют	78:36:0005359:6513	данные отсутствуют

полное наименование должности	подпись	инициалы, фамилия
-------------------------------	---------	-------------------

М.П.

Земельный участок							
вид объекта недвижимости							
Лист № 20 раздела 3.1		Всего листов раздела 3.1: 67		Всего разделов: 7		Всего листов выписки: 378	
12.08.2022г. № КУВИ-001/2022-137314059							
Кадастровый номер:				78:36:0000000:5105			
620	1.5.620	1.5.621	174°25.4`	3.81	данные отсутствуют	78:36:0005359:6513	данные отсутствуют
621	1.5.621	1.5.622	191°46.7`	9.36	данные отсутствуют	78:36:0005359:6513	данные отсутствуют
622	1.5.622	1.5.623	174°28.3`	4.98	данные отсутствуют	78:36:0005359:6513	данные отсутствуют
623	1.5.623	1.5.624	158°37.4`	4.5	данные отсутствуют	78:36:0005359:6513	данные отсутствуют
624	1.5.624	1.5.625	149°48.5`	10.18	данные отсутствуют	78:36:0005359:6513	данные отсутствуют
625	1.5.625	1.5.626	152°56.2`	5.14	данные отсутствуют	78:36:0005359:6513	данные отсутствуют
626	1.5.626	1.5.627	160°22.7`	5.81	данные отсутствуют	78:36:0005359:6513	данные отсутствуют
627	1.5.627	1.5.628	171°37.4`	7.21	данные отсутствуют	78:36:0005359:6513	данные отсутствуют
628	1.5.628	1.5.629	185°19.9`	5.7	данные отсутствуют	78:36:0005359:6513	данные отсутствуют
629	1.5.629	1.5.630	194°54.5`	6.69	данные отсутствуют	78:36:0005359:6513	данные отсутствуют
630	1.5.630	1.5.631	234°2.3`	2.52	данные отсутствуют	78:36:0005359:6513	данные отсутствуют
631	1.5.631	1.5.632	199°4.1`	1.71	данные отсутствуют	78:36:0005359:6513	данные отсутствуют
632	1.5.632	1.5.633	168°47.9`	2.06	данные отсутствуют	78:36:0005359:6513	данные отсутствуют
633	1.5.633	1.5.634	136°3.7`	2.29	данные отсутствуют	78:36:0005359:6513	данные отсутствуют
634	1.5.634	1.5.635	108°3.2`	5.71	данные отсутствуют	78:36:0005359:6513	данные отсутствуют
635	1.5.635	1.5.636	162°54.9`	6.98	данные отсутствуют	78:36:0005359:6513	данные отсутствуют
636	1.5.636	1.5.637	156°23.6`	5.72	данные отсутствуют	78:36:0005359:6513	данные отсутствуют
637	1.5.637	1.5.638	143°41.0`	5.81	данные отсутствуют	78:36:0005359:6513	данные отсутствуют
638	1.5.638	1.5.639	124°5.4`	5.57	данные отсутствуют	78:36:0005359:6513	данные отсутствуют
639	1.5.639	1.5.640	108°14.2`	5.46	данные отсутствуют	78:36:0005359:6513	данные отсутствуют
640	1.5.640	1.5.641	78°13.3`	8.38	данные отсутствуют	78:36:0005359:6513	данные отсутствуют
641	1.5.641	1.5.642	72°5.5`	17.53	данные отсутствуют	78:36:0005359:6513	данные отсутствуют
642	1.5.642	1.5.643	65°48.9`	6.79	данные отсутствуют	78:36:0005359:6513	данные отсутствуют
643	1.5.643	1.5.644	27°32.0`	3.44	данные отсутствуют	78:36:0005359:6513	данные отсутствуют
644	1.5.644	1.5.645	17°16.4`	3.43	данные отсутствуют	78:36:0005359:6513	данные отсутствуют
645	1.5.645	1.5.646	343°12.3`	38.0	данные отсутствуют	78:36:0005359:6513	данные отсутствуют
646	1.5.646	1.5.647	356°38.9`	2.39	данные отсутствуют	78:36:0005359:6513	данные отсутствуют
647	1.5.647	1.5.648	15°49.0`	4.29	данные отсутствуют	78:36:0005359:6513	данные отсутствуют
648	1.5.648	1.5.649	3°41.8`	3.88	данные отсутствуют	78:36:0005359:6513	данные отсутствуют
649	1.5.649	1.5.650	343°0.5`	9.41	данные отсутствуют	78:36:0005359:6513	данные отсутствуют
650	1.5.650	1.5.651	328°17.9`	5.2	данные отсутствуют	78:36:0005359:6513	данные отсутствуют
651	1.5.651	1.5.652	304°46.1`	3.98	данные отсутствуют	78:36:0005359:6513	данные отсутствуют
652	1.5.652	1.5.653	281°45.8`	9.66	данные отсутствуют	78:36:0005359:6513	данные отсутствуют

полное наименование должности	подпись	инициалы, фамилия
-------------------------------	---------	-------------------

М.П.

Земельный участок							
вид объекта недвижимости							
Лист № 21 раздела 3.1		Всего листов раздела 3.1: 67		Всего разделов: 7		Всего листов выписки: 378	
12.08.2022г. № КУВИ-001/2022-137314059							
Кадастровый номер:				78:36:0000000:5105			
653	1.5.653	1.5.654	306°13.6'	3.38	данные отсутствуют	78:36:0005359:6513	данные отсутствуют
654	1.5.654	1.5.655	334°6.5'	3.05	данные отсутствуют	78:36:0005359:6513	данные отсутствуют
655	1.5.655	1.5.656	347°59.9'	4.71	данные отсутствуют	78:36:0005359:6513	данные отсутствуют
656	1.5.656	1.5.657	356°31.6'	17.66	данные отсутствуют	78:36:0005359:6513	данные отсутствуют
657	1.5.657	1.5.658	341°52.3'	5.91	данные отсутствуют	78:36:0005359:6513	данные отсутствуют
658	1.5.658	1.5.659	322°6.8'	4.62	данные отсутствуют	78:36:0005359:6513	данные отсутствуют
659	1.5.659	1.5.660	300°44.9'	4.11	данные отсутствуют	78:36:0005359:6513	данные отсутствуют
660	1.5.660	1.5.661	273°16.5'	3.33	данные отсутствуют	78:36:0005359:6513	данные отсутствуют
661	1.5.661	1.5.662	257°57.0'	8.05	данные отсутствуют	78:36:0005359:6513	данные отсутствуют
662	1.5.662	1.5.613	242°37.3'	2.52	данные отсутствуют	78:36:0005359:6513	данные отсутствуют
663	1.6.663	1.6.664	243°55.6'	9.9	данные отсутствуют	78:36:0005359:69	данные отсутствуют
664	1.6.664	1.6.665	155°9.2'	10.0	данные отсутствуют	78:36:0005359:69	данные отсутствуют
665	1.6.665	1.6.666	64°8.3'	9.83	данные отсутствуют	78:36:0005359:69	данные отсутствуют
666	1.6.666	1.6.663	335°30.2'	10.03	данные отсутствуют	78:36:0005359:69	данные отсутствуют
667	1.7.667	1.7.668	235°35.7'	5.11	данные отсутствуют	78:36:0005359:67	данные отсутствуют
668	1.7.668	1.7.669	147°27.0'	4.46	данные отсутствуют	78:36:0005359:67	данные отсутствуют
669	1.7.669	1.7.670	56°27.6'	5.3	данные отсутствуют	78:36:0005359:67	данные отсутствуют
670	1.7.670	1.7.667	325°2.9'	4.54	данные отсутствуют	78:36:0005359:67	данные отсутствуют
671	1.8.671	1.8.672	235°36.0'	5.15	данные отсутствуют	78:36:0005359:70	данные отсутствуют
672	1.8.672	1.8.673	147°36.4'	4.54	данные отсутствуют	78:36:0005359:70	данные отсутствуют
673	1.8.673	1.8.674	56°40.1'	5.31	данные отсутствуют	78:36:0005359:70	данные отсутствуют
674	1.8.674	1.8.671	325°33.3'	4.63	данные отсутствуют	78:36:0005359:70	данные отсутствуют
675	1.9.675	1.9.676	251°58.7'	10.08	данные отсутствуют	78:36:0005359:72	данные отсутствуют
676	1.9.676	1.9.677	162°2.2'	9.99	данные отсутствуют	78:36:0005359:72	данные отсутствуют
677	1.9.677	1.9.678	72°29.9'	9.91	данные отсутствуют	78:36:0005359:72	данные отсутствуют
678	1.9.678	1.9.675	343°2.3'	10.08	данные отсутствуют	78:36:0005359:72	данные отсутствуют
679	1.10.67 9	1.10.68 0	10°4.9'	0.91	данные отсутствуют	78:36:0005359:6508	данные отсутствуют
680	1.10.68 0	1.10.68 1	10°11.5'	0.9	данные отсутствуют	78:36:0005359:6508	данные отсутствуют
681	1.10.68 1	1.10.68 2	10°4.9'	0.91	данные отсутствуют	78:36:0005359:6508	данные отсутствуют
682	1.10.68 2	1.10.68 3	8°50.5'	0.91	данные отсутствуют	78:36:0005359:6508	данные отсутствуют

полное наименование должности	подпись	инициалы, фамилия
-------------------------------	---------	-------------------

М.П.

Земельный участок							
вид объекта недвижимости							
Лист № 22 раздела 3.1		Всего листов раздела 3.1: 67		Всего разделов: 7		Всего листов выписки: 378	
12.08.2022г. № КУВИ-001/2022-137314059							
Кадастровый номер:				78:36:0000000:5105			
683	1.10.68 3	1.10.68 4	9°27.7'	0.91	данные отсутствуют	78:36:0005359:6508	данные отсутствуют
684	1.10.68 4	1.10.68 5	8°50.5'	0.91	данные отсутствуют	78:36:0005359:6508	данные отсутствуют
685	1.10.68 5	1.10.68 6	8°50.5'	0.91	данные отсутствуют	78:36:0005359:6508	данные отсутствуют
686	1.10.68 6	1.10.68 7	8°13.1'	0.91	данные отсутствуют	78:36:0005359:6508	данные отсутствуют
687	1.10.68 7	1.10.68 8	7°35.7'	0.91	данные отсутствуют	78:36:0005359:6508	данные отсутствуют
688	1.10.68 8	1.10.68 9	8°13.1'	0.91	данные отсутствуют	78:36:0005359:6508	данные отсутствуют
689	1.10.68 9	1.10.69 0	6°58.1'	0.91	данные отсутствуют	78:36:0005359:6508	данные отсутствуют
690	1.10.69 0	1.10.69 1	7°30.7'	0.92	данные отсутствуют	78:36:0005359:6508	данные отсутствуют
691	1.10.69 1	1.10.69 2	6°58.1'	0.91	данные отсутствуют	78:36:0005359:6508	данные отсутствуют
692	1.10.69 2	1.10.69 3	6°20.4'	0.91	данные отсутствуют	78:36:0005359:6508	данные отсутствуют
693	1.10.69 3	1.10.69 4	6°16.3'	0.92	данные отсутствуют	78:36:0005359:6508	данные отсутствуют
694	1.10.69 4	1.10.69 5	6°20.4'	0.91	данные отсутствуют	78:36:0005359:6508	данные отсутствуют
695	1.10.69 5	1.10.69 6	5°38.9'	0.91	данные отсутствуют	78:36:0005359:6508	данные отсутствуют
696	1.10.69 6	1.10.69 7	5°1.4'	0.91	данные отсутствуют	78:36:0005359:6508	данные отсутствуют
697	1.10.69 7	1.10.69 8	5°4.8'	0.9	данные отсутствуют	78:36:0005359:6508	данные отсутствуют
698	1.10.69 8	1.10.69 9	5°1.4'	0.91	данные отсутствуют	78:36:0005359:6508	данные отсутствуют
699	1.10.69 9	1.10.70 0	4°29.6'	1.4	данные отсутствуют	78:36:0005359:6508	данные отсутствуют
700	1.10.70 0	1.10.70 1	3°54.0'	1.32	данные отсутствуют	78:36:0005359:6508	данные отсутствуют

полное наименование должности	подпись	инициалы, фамилия
-------------------------------	---------	-------------------

М.П.

Земельный участок							
вид объекта недвижимости							
Лист № 23 раздела 3.1		Всего листов раздела 3.1: 67		Всего разделов: 7		Всего листов выписки: 378	
12.08.2022г. № КУВИ-001/2022-137314059							
Кадастровый номер:				78:36:0000000:5105			
701	1.10.70 1	1.10.70 2	3°46.3`	0.91	данные отсутствуют	78:36:0005359:6508	данные отсутствуют
702	1.10.70 2	1.10.70 3	3°46.3`	0.91	данные отсутствуют	78:36:0005359:6508	данные отсутствуют
703	1.10.70 3	1.10.70 4	3°8.7`	0.91	данные отсутствуют	78:36:0005359:6508	данные отсутствуют
704	1.10.70 4	1.10.70 5	2°31.0`	0.91	данные отсутствуют	78:36:0005359:6508	данные отсутствуют
705	1.10.70 5	1.10.70 6	2°31.0`	0.91	данные отсутствуют	78:36:0005359:6508	данные отсутствуют
706	1.10.70 6	1.10.70 7	2°31.0`	0.91	данные отсутствуют	78:36:0005359:6508	данные отсутствуют
707	1.10.70 7	1.10.70 8	1°53.3`	0.91	данные отсутствуют	78:36:0005359:6508	данные отсутствуют
708	1.10.70 8	1.10.70 9	1°53.3`	0.91	данные отсутствуют	78:36:0005359:6508	данные отсутствуют
709	1.10.70 9	1.10.71 0	1°15.5`	0.91	данные отсутствуют	78:36:0005359:6508	данные отсутствуют
710	1.10.71 0	1.10.71 1	1°15.5`	0.91	данные отсутствуют	78:36:0005359:6508	данные отсутствуют
711	1.10.711 2	1.10.71 2	0°37.8`	0.91	данные отсутствуют	78:36:0005359:6508	данные отсутствуют
712	1.10.71 2	1.10.71 3	0°37.8`	0.91	данные отсутствуют	78:36:0005359:6508	данные отсутствуют
713	1.10.71 3	1.10.71 4	0°0.0`	0.91	данные отсутствуют	78:36:0005359:6508	данные отсутствуют
714	1.10.71 4	1.10.71 5	0°0.0`	0.91	данные отсутствуют	78:36:0005359:6508	данные отсутствуют
715	1.10.71 5	1.10.71 6	0°0.0`	0.91	данные отсутствуют	78:36:0005359:6508	данные отсутствуют
716	1.10.71 6	1.10.71 7	359°22.2`	0.91	данные отсутствуют	78:36:0005359:6508	данные отсутствуют
717	1.10.71 7	1.10.71 8	358°44.5`	0.91	данные отсутствуют	78:36:0005359:6508	данные отсутствуют
718	1.10.71 8	1.10.71 9	358°44.5`	0.91	данные отсутствуют	78:36:0005359:6508	данные отсутствуют

полное наименование должности	подпись	инициалы, фамилия
-------------------------------	---------	-------------------

М.П.

Земельный участок							
вид объекта недвижимости							
Лист № 24 раздела 3.1		Всего листов раздела 3.1: 67		Всего разделов: 7		Всего листов выписки: 378	
12.08.2022г. № КУВИ-001/2022-137314059							
Кадастровый номер:				78:36:0000000:5105			
719	1.10.71 9	1.10.72 0	358°44.5`	0.91	данные отсутствуют	78:36:0005359:6508	данные отсутствуют
720	1.10.72 0	1.10.72 1	358°6.7`	0.91	данные отсутствуют	78:36:0005359:6508	данные отсутствуют
721	1.10.72 1	1.10.72 2	358°6.7`	0.91	данные отсутствуют	78:36:0005359:6508	данные отсутствуют
722	1.10.72 2	1.10.72 3	357°29.0`	0.91	данные отсутствуют	78:36:0005359:6508	данные отсутствуют
723	1.10.72 3	1.10.72 4	357°29.0`	0.91	данные отсутствуют	78:36:0005359:6508	данные отсутствуют
724	1.10.72 4	1.10.72 5	357°29.0`	0.91	данные отсутствуют	78:36:0005359:6508	данные отсутствуют
725	1.10.72 5	1.10.72 6	356°13.7`	0.91	данные отсутствуют	78:36:0005359:6508	данные отсутствуют
726	1.10.72 6	1.10.72 7	356°51.3`	0.91	данные отсутствуют	78:36:0005359:6508	данные отсутствуют
727	1.10.72 7	1.10.72 8	356°13.7`	0.91	данные отсутствуют	78:36:0005359:6508	данные отсутствуют
728	1.10.72 8	1.10.72 9	355°33.2`	0.9	данные отсутствуют	78:36:0005359:6508	данные отсутствуют
729	1.10.72 9	1.10.73 0	356°13.7`	0.91	данные отсутствуют	78:36:0005359:6508	данные отсутствуют
730	1.10.73 0	1.10.73 1	354°58.6`	0.91	данные отсутствуют	78:36:0005359:6508	данные отсутствуют
731	1.10.73 1	1.10.73 2	354°58.6`	0.91	данные отсутствуют	78:36:0005359:6508	данные отсутствуют
732	1.10.73 2	1.10.73 3	354°55.2`	0.9	данные отсутствуют	78:36:0005359:6508	данные отсутствуют
733	1.10.73 3	1.10.73 4	354°21.1`	0.91	данные отсутствуют	78:36:0005359:6508	данные отсутствуют
734	1.10.73 4	1.10.73 5	354°17.3`	0.9	данные отсутствуют	78:36:0005359:6508	данные отсутствуют
735	1.10.73 5	1.10.73 6	354°21.1`	0.91	данные отсутствуют	78:36:0005359:6508	данные отсутствуют
736	1.10.73 6	1.10.73 7	353°39.6`	0.91	данные отсутствуют	78:36:0005359:6508	данные отсутствуют

полное наименование должности	подпись	инициалы, фамилия
-------------------------------	---------	-------------------

М.П.

Земельный участок							
вид объекта недвижимости							
Лист № 25 раздела 3.1		Всего листов раздела 3.1: 67		Всего разделов: 7		Всего листов выписки: 378	
12.08.2022г. № КУВИ-001/2022-137314059							
Кадастровый номер:				78:36:0000000:5105			
737	1.10.73 7	1.10.73 8	353°6.5'	0.92	данные отсутствуют	78:36:0005359:6508	данные отсутствуют
738	1.10.73 8	1.10.73 9	353°1.9'	0.91	данные отсутствуют	78:36:0005359:6508	данные отсутствуют
739	1.10.73 9	1.10.74 0	353°6.5'	0.92	данные отсутствуют	78:36:0005359:6508	данные отсутствуют
740	1.10.74 0	1.10.74 1	352°24.3'	0.91	данные отсутствуют	78:36:0005359:6508	данные отсутствуют
741	1.10.74 1	1.10.74 2	351°46.9'	0.91	данные отсутствуют	78:36:0005359:6508	данные отсутствуют
742	1.10.74 2	1.10.74 3	352°24.3'	0.91	данные отсутствуют	78:36:0005359:6508	данные отсутствуют
743	1.10.74 3	1.10.74 4	351°9.5'	0.91	данные отсутствуют	78:36:0005359:6508	данные отсутствуют
744	1.10.74 4	1.10.74 5	351°46.9'	0.91	данные отсутствуют	78:36:0005359:6508	данные отсутствуют
745	1.10.74 5	1.10.74 6	351°9.5'	0.91	данные отсутствуют	78:36:0005359:6508	данные отсутствуют
746	1.10.74 6	1.10.74 7	350°32.3'	0.91	данные отсутствуют	78:36:0005359:6508	данные отсутствуют
747	1.10.74 7	1.10.74 8	350°32.3'	0.91	данные отсутствуют	78:36:0005359:6508	данные отсутствуют
748	1.10.74 8	1.10.74 9	349°48.5'	0.9	данные отсутствуют	78:36:0005359:6508	данные отсутствуют
749	1.10.74 9	1.10.75 0	349°55.1'	0.91	данные отсутствуют	78:36:0005359:6508	данные отсутствуют
750	1.10.75 0	1.10.75 1	349°55.1'	0.91	данные отсутствуют	78:36:0005359:6508	данные отсутствуют
751	1.10.75 1	1.10.75 2	349°11.2'	0.91	данные отсутствуют	78:36:0005359:6508	данные отсутствуют
752	1.10.75 2	1.10.75 3	349°18.2'	0.92	данные отсутствуют	78:36:0005359:6508	данные отсутствуют
753	1.10.75 3	1.10.75 4	348°34.0'	0.91	данные отсутствуют	78:36:0005359:6508	данные отсутствуют
754	1.10.75 4	1.10.75 5	348°34.0'	0.91	данные отсутствуют	78:36:0005359:6508	данные отсутствуют

полное наименование должности	подпись	инициалы, фамилия
-------------------------------	---------	-------------------

М.П.

Земельный участок							
вид объекта недвижимости							
Лист № 26 раздела 3.1		Всего листов раздела 3.1: 67		Всего разделов: 7		Всего листов выписки: 378	
12.08.2022г. № КУВИ-001/2022-137314059							
Кадастровый номер:				78:36:0000000:5105			
755	1.10.75 5	1.10.75 6	347°36.5`	78.85	данные отсутствуют	78:36:0005359:6508	данные отсутствуют
756	1.10.75 6	1.10.75 7	342°10.9`	0.88	данные отсутствуют	78:36:0005359:6508	данные отсутствуют
757	1.10.75 7	1.10.75 8	333°42.7`	0.93	данные отсутствуют	78:36:0005359:6508	данные отсутствуют
758	1.10.75 8	1.10.75 9	337°22.8`	0.91	данные отсутствуют	78:36:0005359:6508	данные отсутствуют
759	1.10.75 9	1.10.76 0	335°42.8`	0.9	данные отсутствуют	78:36:0005359:6508	данные отсутствуют
760	1.10.76 0	1.10.76 1	335°58.4`	0.91	данные отсутствуют	78:36:0005359:6508	данные отсутствуют
761	1.10.76 1	1.10.76 2	335°8.2`	0.9	данные отсутствуют	78:36:0005359:6508	данные отсутствуют
762	1.10.76 2	1.10.76 3	334°33.8`	0.91	данные отсутствуют	78:36:0005359:6508	данные отсутствуют
763	1.10.76 3	1.10.76 4	333°43.1`	0.9	данные отсутствуют	78:36:0005359:6508	данные отсутствуют
764	1.10.76 4	1.10.76 5	333°9.2`	0.91	данные отсутствуют	78:36:0005359:6508	данные отсутствуют
765	1.10.76 5	1.10.76 6	332°18.1`	0.9	данные отсутствуют	78:36:0005359:6508	данные отсутствуют
766	1.10.76 6	1.10.76 7	332°18.1`	0.9	данные отсутствуют	78:36:0005359:6508	данные отсутствуют
767	1.10.76 7	1.10.76 8	331°44.5`	0.91	данные отсутствуют	78:36:0005359:6508	данные отсутствуют
768	1.10.76 8	1.10.76 9	330°53.0`	0.9	данные отсутствуют	78:36:0005359:6508	данные отсутствуют
769	1.10.76 9	1.10.77 0	330°1.1`	0.9	данные отсутствуют	78:36:0005359:6508	данные отсутствуют
770	1.10.77 0	1.10.77 1	329°28.2`	0.91	данные отсутствуют	78:36:0005359:6508	данные отсутствуют
771	1.10.77 1	1.10.77 2	329°28.2`	0.91	данные отсутствуют	78:36:0005359:6508	данные отсутствуют
772	1.10.77 2	1.10.77 3	328°36.1`	0.9	данные отсутствуют	78:36:0005359:6508	данные отсутствуют

полное наименование должности	подпись	инициалы, фамилия
-------------------------------	---------	-------------------

М.П.

Земельный участок							
вид объекта недвижимости							
Лист № 27 раздела 3.1		Всего листов раздела 3.1: 67		Всего разделов: 7		Всего листов выписки: 378	
12.08.2022г. № КУВИ-001/2022-137314059							
Кадастровый номер:				78:36:0000000:5105			
773	1.10.77 3	1.10.77 4	328°3.7`	0.91	данные отсутствуют	78:36:0005359:6508	данные отсутствуют
774	1.10.77 4	1.10.77 5	327°11.3`	0.9	данные отсутствуют	78:36:0005359:6508	данные отсутствуют
775	1.10.77 5	1.10.77 6	326°39.5`	0.91	данные отсутствуют	78:36:0005359:6508	данные отсутствуют
776	1.10.77 6	1.10.77 7	326°18.6`	0.9	данные отсутствуют	78:36:0005359:6508	данные отсутствуют
777	1.10.77 7	1.10.77 8	325°47.0`	0.91	данные отсутствуют	78:36:0005359:6508	данные отсутствуют
778	1.10.77 8	1.10.77 9	324°13.8`	1.15	данные отсутствуют	78:36:0005359:6508	данные отсутствуют
779	1.10.77 9	1.10.78 0	324°4.8`	1.57	данные отсутствуют	78:36:0005359:6508	данные отсутствуют
780	1.10.78 0	1.10.78 1	323°30.5`	0.91	данные отсутствуют	78:36:0005359:6508	данные отсутствуют
781	1.10.78 1	1.10.78 2	322°37.4`	0.91	данные отсутствуют	78:36:0005359:6508	данные отсутствуют
782	1.10.78 2	1.10.78 3	322°14.2`	0.9	данные отсутствуют	78:36:0005359:6508	данные отсутствуют
783	1.10.78 3	1.10.78 4	321°14.5`	0.91	данные отсутствуют	78:36:0005359:6508	данные отсутствуют
784	1.10.78 4	1.10.78 5	320°50.7`	0.9	данные отсутствуют	78:36:0005359:6508	данные отсутствуют
785	1.10.78 5	1.10.78 6	320°21.4`	0.91	данные отсутствуют	78:36:0005359:6508	данные отсутствуют
786	1.10.78 6	1.10.78 7	319°57.0`	0.9	данные отсутствуют	78:36:0005359:6508	данные отсутствуют
787	1.10.78 7	1.10.78 8	318°34.6`	0.91	данные отсутствуют	78:36:0005359:6508	данные отсутствуют
788	1.10.78 8	1.10.78 9	318°34.6`	0.91	данные отсутствуют	78:36:0005359:6508	данные отсутствуют
789	1.10.78 9	1.10.79 0	318°9.3`	0.9	данные отсутствуют	78:36:0005359:6508	данные отсутствуют
790	1.10.79 0	1.10.79 1	316°47.4`	0.91	данные отсутствуют	78:36:0005359:6508	данные отсутствуют

полное наименование должности	подпись	инициалы, фамилия
-------------------------------	---------	-------------------

М.П.

Земельный участок							
вид объекта недвижимости							
Лист № 28 раздела 3.1		Всего листов раздела 3.1: 67		Всего разделов: 7		Всего листов выписки: 378	
12.08.2022г. № КУВИ-001/2022-137314059							
Кадастровый номер:				78:36:0000000:5105			
791	1.10.79 1	1.10.79 2	316°47.4`	0.91	данные отсутствуют	78:36:0005359:6508	данные отсутствуют
792	1.10.79 2	1.10.79 3	315°53.7`	0.91	данные отсутствуют	78:36:0005359:6508	данные отсутствуют
793	1.10.79 3	1.10.79 4	315°53.7`	0.91	данные отсутствуют	78:36:0005359:6508	данные отсутствуют
794	1.10.79 4	1.10.79 5	315°0.0`	0.91	данные отсутствуют	78:36:0005359:6508	данные отсутствуют
795	1.10.79 5	1.10.79 6	313°40.1`	0.91	данные отсутствуют	78:36:0005359:6508	данные отсутствуют
796	1.10.79 6	1.10.79 7	282°31.7`	0.92	данные отсутствуют	78:36:0005359:6508	данные отсутствуют
797	1.10.79 7	1.10.79 8	279°58.3`	0.92	данные отсутствуют	78:36:0005359:6508	данные отсутствуют
798	1.10.79 8	1.10.79 9	277°30.7`	0.92	данные отсутствуют	78:36:0005359:6508	данные отсутствуют
799	1.10.79 9	1.10.80 0	274°21.1`	0.92	данные отсутствуют	78:36:0005359:6508	данные отсутствуют
800	1.10.80 0	1.10.80 1	271°14.7`	0.92	данные отсутствуют	78:36:0005359:6508	данные отсутствуют
801	1.10.80 1	1.10.80 2	269°22.6`	0.92	данные отсутствуют	78:36:0005359:6508	данные отсутствуют
802	1.10.80 2	1.10.80 3	266°16.1`	0.92	данные отсутствуют	78:36:0005359:6508	данные отсутствуют
803	1.10.80 3	1.10.80 4	263°10.9`	0.93	данные отсутствуют	78:36:0005359:6508	данные отсутствуют
804	1.10.80 4	1.10.80 5	260°38.4`	0.92	данные отсутствуют	78:36:0005359:6508	данные отсутствуют
805	1.10.80 5	1.10.80 6	257°44.1`	1.18	данные отсутствуют	78:36:0005359:6508	данные отсутствуют
806	1.10.80 6	1.10.80 7	253°30.5`	1.59	данные отсутствуют	78:36:0005359:6508	данные отсутствуют
807	1.10.80 7	1.10.80 8	249°35.4`	0.92	данные отсутствуют	78:36:0005359:6508	данные отсутствуют
808	1.10.80 8	1.10.80 9	247°26.6`	0.7	данные отсутствуют	78:36:0005359:6508	данные отсутствуют

полное наименование должности	подпись	инициалы, фамилия
-------------------------------	---------	-------------------

М.П.

Земельный участок							
вид объекта недвижимости							
Лист № 29 раздела 3.1		Всего листов раздела 3.1: 67		Всего разделов: 7		Всего листов выписки: 378	
12.08.2022г. № КУВИ-001/2022-137314059							
Кадастровый номер:				78:36:0000000:5105			
809	1.10.80 9	1.10.81 0	245°46.3`	0.22	данные отсутствуют	78:36:0005359:6508	данные отсутствуют
810	1.10.81 0	1.10.81 1	244°16.1`	0.92	данные отсутствуют	78:36:0005359:6508	данные отсутствуют
811	1.10.811 2	1.10.81 2	241°47.0`	0.93	данные отсутствуют	78:36:0005359:6508	данные отсутствуют
812	1.10.81 2	1.10.81 3	239°15.0`	0.92	данные отсутствуют	78:36:0005359:6508	данные отсутствуют
813	1.10.81 3	1.10.81 4	235°58.1`	0.93	данные отсутствуют	78:36:0005359:6508	данные отсутствуют
814	1.10.81 4	1.10.81 5	233°22.7`	0.92	данные отсутствуют	78:36:0005359:6508	данные отсутствуют
815	1.10.81 5	1.10.81 6	230°45.3`	0.92	данные отсутствуют	78:36:0005359:6508	данные отсутствуют
816	1.10.81 6	1.10.81 7	227°38.6`	0.92	данные отсутствуют	78:36:0005359:6508	данные отсутствуют
817	1.10.81 7	1.10.81 8	225°26.2`	0.93	данные отсутствуют	78:36:0005359:6508	данные отсутствуют
818	1.10.81 8	1.10.81 9	222°21.4`	0.92	данные отсутствуют	78:36:0005359:6508	данные отсутствуют
819	1.10.81 9	1.10.82 0	219°43.6`	0.92	данные отсутствуют	78:36:0005359:6508	данные отсутствуют
820	1.10.82 0	1.10.82 1	215°36.7`	0.91	данные отсутствуют	78:36:0005359:6508	данные отсутствуют
821	1.10.82 1	1.10.82 2	215°23.7`	0.93	данные отсутствуют	78:36:0005359:6508	данные отсутствуют
822	1.10.82 2	1.10.82 3	211°17.0`	0.92	данные отсутствуют	78:36:0005359:6508	данные отсутствуют
823	1.10.82 3	1.10.82 4	208°48.7`	0.91	данные отсутствуют	78:36:0005359:6508	данные отсутствуют
824	1.10.82 4	1.10.82 5	205°43.9`	0.92	данные отсутствуют	78:36:0005359:6508	данные отсутствуют
825	1.10.82 5	1.10.82 6	203°31.4`	0.93	данные отсутствуют	78:36:0005359:6508	данные отсутствуют
826	1.10.82 6	1.10.82 7	200°24.6`	0.92	данные отсутствуют	78:36:0005359:6508	данные отсутствуют

полное наименование должности	подпись	инициалы, фамилия
-------------------------------	---------	-------------------

М.П.

Земельный участок							
вид объекта недвижимости							
Лист № 30 раздела 3.1		Всего листов раздела 3.1: 67		Всего разделов: 7		Всего листов выписки: 378	
12.08.2022г. № КУВИ-001/2022-137314059							
Кадастровый номер:				78:36:0000000:5105			
827	1.10.82 7	1.10.82 8	197°39.0`	0.92	данные отсутствуют	78:36:0005359:6508	данные отсутствуют
828	1.10.82 8	1.10.82 9	194°29.4`	0.92	данные отсутствуют	78:36:0005359:6508	данные отсутствуют
829	1.10.82 9	1.10.83 0	192°27.1`	35.25	данные отсутствуют	78:36:0005359:6508	данные отсутствуют
830	1.10.83 0	1.10.83 1	205°26.2`	0.91	данные отсутствуют	78:36:0005359:6508	данные отсутствуют
831	1.10.83 1	1.10.83 2	204°36.0`	0.91	данные отсутствуют	78:36:0005359:6508	данные отсутствуют
832	1.10.83 2	1.10.83 3	204°1.6`	0.91	данные отсутствуют	78:36:0005359:6508	данные отсутствуют
833	1.10.83 3	1.10.83 4	203°11.9`	0.91	данные отсутствуют	78:36:0005359:6508	данные отсутствуют
834	1.10.83 4	1.10.83 5	202°37.2`	0.91	данные отсутствуют	78:36:0005359:6508	данные отсутствуют
835	1.10.83 5	1.10.83 6	201°13.1`	0.91	данные отсутствуют	78:36:0005359:6508	данные отсутствуют
836	1.10.83 6	1.10.83 7	201°13.1`	0.91	данные отсутствуют	78:36:0005359:6508	данные отсутствуют
837	1.10.83 7	1.10.83 8	200°24.6`	0.92	данные отсутствуют	78:36:0005359:6508	данные отсутствуют
838	1.10.83 8	1.10.83 9	199°26.4`	0.9	данные отсутствуют	78:36:0005359:6508	данные отсутствуют
839	1.10.83 9	1.10.84 0	198°26.1`	0.92	данные отсутствуют	78:36:0005359:6508	данные отсутствуют
840	1.10.84 0	1.10.84 1	198°2.0`	0.9	данные отсутствуют	78:36:0005359:6508	данные отсутствуют
841	1.10.84 1	1.10.84 2	196°50.9`	1.83	данные отсутствуют	78:36:0005359:6508	данные отсутствуют
842	1.10.84 2	1.10.84 3	196°1.9`	0.91	данные отсутствуют	78:36:0005359:6508	данные отсутствуют
843	1.10.84 3	1.10.84 4	195°15.3`	0.91	данные отсутствуют	78:36:0005359:6508	данные отсутствуют
844	1.10.84 4	1.10.84 5	193°53.1`	0.92	данные отсутствуют	78:36:0005359:6508	данные отсутствуют

полное наименование должности	подпись	инициалы, фамилия
-------------------------------	---------	-------------------

М.П.

Земельный участок							
вид объекта недвижимости							
Лист № 31 раздела 3.1		Всего листов раздела 3.1: 67		Всего разделов: 7		Всего листов выписки: 378	
12.08.2022г. № КУВИ-001/2022-137314059							
Кадастровый номер:				78:36:0000000:5105			
845	1.10.84 5	1.10.84 6	194°2.2`	0.91	данные отсутствуют	78:36:0005359:6508	данные отсутствуют
846	1.10.84 6	1.10.84 7	192°39.9`	0.91	данные отсутствуют	78:36:0005359:6508	данные отсутствуют
847	1.10.84 7	1.10.84 8	192°3.1`	0.91	данные отсутствуют	78:36:0005359:6508	данные отсутствуют
848	1.10.84 8	1.10.84 9	191°26.0`	0.91	данные отсутствуют	78:36:0005359:6508	данные отсутствуют
849	1.10.84 9	1.10.85 0	190°41.8`	0.92	данные отсутствуют	78:36:0005359:6508	данные отсутствуют
850	1.10.85 0	1.10.85 1	190°4.9`	0.91	данные отсутствуют	78:36:0005359:6508	данные отсутствуют
851	1.10.85 1	1.10.85 2	188°50.5`	0.91	данные отсутствуют	78:36:0005359:6508	данные отсутствуют
852	1.10.85 2	1.10.85 3	188°13.1`	0.91	данные отсутствуют	78:36:0005359:6508	данные отсутствуют
853	1.10.85 3	1.10.85 4	188°13.1`	0.91	данные отсутствуют	78:36:0005359:6508	данные отсутствуют
854	1.10.85 4	1.10.85 5	186°53.5`	0.92	данные отсутствуют	78:36:0005359:6508	данные отсутствуют
855	1.10.85 5	1.10.85 6	185°42.7`	0.9	данные отсутствуют	78:36:0005359:6508	данные отсутствуют
856	1.10.85 6	1.10.85 7	185°38.9`	0.91	данные отсутствуют	78:36:0005359:6508	данные отсутствуют
857	1.10.85 7	1.10.85 8	185°1.4`	0.91	данные отсутствуют	78:36:0005359:6508	данные отсутствуют
858	1.10.85 8	1.10.85 9	183°46.3`	0.91	данные отсутствуют	78:36:0005359:6508	данные отсутствуют
859	1.10.85 9	1.10.86 0	183°9.1`	1.09	данные отсутствуют	78:36:0005359:6508	данные отсутствуют
860	1.10.86 0	1.10.86 1	182°5.7`	1.64	данные отсутствуют	78:36:0005359:6508	данные отсутствуют
861	1.10.86 1	1.10.86 2	181°15.5`	0.91	данные отсутствуют	78:36:0005359:6508	данные отсутствуют
862	1.10.86 2	1.10.86 3	180°0.0`	0.91	данные отсутствуют	78:36:0005359:6508	данные отсутствуют

полное наименование должности	подпись	инициалы, фамилия
-------------------------------	---------	-------------------

М.П.

Земельный участок							
вид объекта недвижимости							
Лист № 32 раздела 3.1		Всего листов раздела 3.1: 67		Всего разделов: 7		Всего листов выписки: 378	
12.08.2022г. № КУВИ-001/2022-137314059							
Кадастровый номер:				78:36:0000000:5105			
863	1.10.86 3	1.10.86 4	179°22.2`	0.91	данные отсутствуют	78:36:0005359:6508	данные отсутствуют
864	1.10.86 4	1.10.86 5	178°44.5`	0.91	данные отсутствуют	78:36:0005359:6508	данные отсутствуют
865	1.10.86 5	1.10.86 6	178°6.7`	0.91	данные отсутствуют	78:36:0005359:6508	данные отсутствуют
866	1.10.86 6	1.10.86 7	177°29.0`	0.91	данные отсутствуют	78:36:0005359:6508	данные отсутствуют
867	1.10.86 7	1.10.86 8	176°51.3`	0.91	данные отсутствуют	78:36:0005359:6508	данные отсутствуют
868	1.10.86 8	1.10.86 9	175°36.1`	0.91	данные отсутствуют	78:36:0005359:6508	данные отсутствуют
869	1.10.86 9	1.10.87 0	174°58.6`	0.91	данные отсутствуют	78:36:0005359:6508	данные отсутствуют
870	1.10.87 0	1.10.87 1	174°17.3`	0.9	данные отсутствуют	78:36:0005359:6508	данные отсутствуют
871	1.10.87 1	1.10.87 2	173°43.7`	0.92	данные отсутствуют	78:36:0005359:6508	данные отсутствуют
872	1.10.87 2	1.10.87 3	173°1.9`	0.91	данные отсутствуют	78:36:0005359:6508	данные отсутствуют
873	1.10.87 3	1.10.87 4	171°52.2`	0.92	данные отсутствуют	78:36:0005359:6508	данные отсутствуют
874	1.10.87 4	1.10.87 5	171°46.9`	0.91	данные отсутствуют	78:36:0005359:6508	данные отсутствуют
875	1.10.87 5	1.10.87 6	170°32.3`	0.91	данные отсутствуют	78:36:0005359:6508	данные отсутствуют
876	1.10.87 6	1.10.87 7	169°48.5`	0.9	данные отсутствуют	78:36:0005359:6508	данные отсутствуют
877	1.10.87 7	1.10.87 8	169°18.2`	0.92	данные отсутствуют	78:36:0005359:6508	данные отсутствуют
878	1.10.87 8	1.10.87 9	168°34.0`	0.91	данные отсутствуют	78:36:0005359:6508	данные отсутствуют
879	1.10.87 9	1.10.88 0	167°56.9`	0.91	данные отсутствуют	78:36:0005359:6508	данные отсутствуют
880	1.10.88 0	1.10.88 1	166°43.4`	0.91	данные отсутствуют	78:36:0005359:6508	данные отсутствуют

полное наименование должности	подпись	инициалы, фамилия
-------------------------------	---------	-------------------

М.П.

Земельный участок							
вид объекта недвижимости							
Лист № 33 раздела 3.1		Всего листов раздела 3.1: 67		Всего разделов: 7		Всего листов выписки: 378	
12.08.2022г. № КУВИ-001/2022-137314059							
Кадастровый номер:				78:36:0000000:5105			
881	1.10.88 1	1.10.88 2	162°34.2'	0.9	данные отсутствуют	78:36:0005359:6508	данные отсутствуют
882	1.10.88 2	1.10.88 3	162°34.2'	0.9	данные отсутствуют	78:36:0005359:6508	данные отсутствуют
883	1.10.88 3	1.10.88 4	161°58.0'	0.9	данные отсутствуют	78:36:0005359:6508	данные отсутствуют
884	1.10.88 4	1.10.88 5	161°58.0'	0.9	данные отсутствуют	78:36:0005359:6508	данные отсутствуют
885	1.10.88 5	1.10.88 6	161°58.0'	0.9	данные отсутствуют	78:36:0005359:6508	данные отсутствуют
886	1.10.88 6	1.10.88 7	161°21.9'	0.91	данные отсутствуют	78:36:0005359:6508	данные отсутствуют
887	1.10.88 7	1.10.88 8	161°9.7'	0.9	данные отсутствуют	78:36:0005359:6508	данные отсутствуют
888	1.10.88 8	1.10.88 9	160°33.6'	0.9	данные отсутствуют	78:36:0005359:6508	данные отсутствуют
889	1.10.88 9	1.10.89 0	160°33.6'	0.9	данные отсутствуют	78:36:0005359:6508	данные отсутствуют
890	1.10.89 0	1.10.89 1	159°57.8'	0.9	данные отсутствуют	78:36:0005359:6508	данные отсутствуют
891	1.10.89 1	1.10.89 2	159°57.8'	0.9	данные отсутствуют	78:36:0005359:6508	данные отсутствуют
892	1.10.89 2	1.10.89 3	159°57.8'	0.9	данные отсутствуют	78:36:0005359:6508	данные отсутствуют
893	1.10.89 3	1.10.89 4	159°8.8'	0.9	данные отсутствуют	78:36:0005359:6508	данные отсутствуют
894	1.10.89 4	1.10.89 5	158°46.9'	0.91	данные отсутствуют	78:36:0005359:6508	данные отсутствуют
895	1.10.89 5	1.10.89 6	159°8.8'	0.9	данные отсутствуют	78:36:0005359:6508	данные отсутствуют
896	1.10.89 6	1.10.89 7	158°33.1'	0.9	данные отсутствуют	78:36:0005359:6508	данные отсутствуют
897	1.10.89 7	1.10.89 8	157°57.8'	0.91	данные отсутствуют	78:36:0005359:6508	данные отсутствуют
898	1.10.89 8	1.10.89 9	157°57.8'	0.91	данные отсутствуют	78:36:0005359:6508	данные отсутствуют

полное наименование должности	подпись	инициалы, фамилия
-------------------------------	---------	-------------------

М.П.

Земельный участок							
вид объекта недвижимости							
Лист № 34 раздела 3.1		Всего листов раздела 3.1: 67		Всего разделов: 7		Всего листов выписки: 378	
12.08.2022г. № КУВИ-001/2022-137314059							
Кадастровый номер:				78:36:0000000:5105			
899	1.10.89 9	1.10.90 0	157°43.4'	0.9	данные отсутствуют	78:36:0005359:6508	данные отсутствуют
900	1.10.90 0	1.10.90 1	157°22.8'	0.91	данные отсутствуют	78:36:0005359:6508	данные отсутствуют
901	1.10.90 1	1.10.90 2	157°8.1'	0.9	данные отсутствуют	78:36:0005359:6508	данные отсутствуют
902	1.10.90 2	1.10.90 3	157°43.4'	0.9	данные отсутствуют	78:36:0005359:6508	данные отсутствуют
903	1.10.90 3	1.10.90 4	157°8.1'	0.9	данные отсутствуют	78:36:0005359:6508	данные отсутствуют
904	1.10.90 4	1.10.90 5	155°8.2'	0.9	данные отсутствуют	78:36:0005359:6508	данные отсутствуют
905	1.10.90 5	1.10.90 6	156°33.1'	0.9	данные отсутствуют	78:36:0005359:6508	данные отсутствуют
906	1.10.90 6	1.10.90 7	155°8.2'	0.9	данные отсутствуют	78:36:0005359:6508	данные отсутствуют
907	1.10.90 7	1.10.90 8	155°42.8'	0.9	данные отсутствуют	78:36:0005359:6508	данные отсутствуют
908	1.10.90 8	1.10.90 9	155°8.2'	0.9	данные отсутствуют	78:36:0005359:6508	данные отсутствуют
909	1.10.90 9	1.10.91 0	153°59.8'	0.91	данные отсутствуют	78:36:0005359:6508	данные отсутствуют
910	1.10.91 0	1.10.91 1	155°8.2'	0.9	данные отсутствуют	78:36:0005359:6508	данные отсутствуют
911	1.10.911 2	1.10.91 2	153°43.1'	0.9	данные отсутствуют	78:36:0005359:6508	данные отсутствуют
912	1.10.91 2	1.10.91 3	154°17.4'	0.9	данные отсутствуют	78:36:0005359:6508	данные отсутствуют
913	1.10.91 3	1.10.91 4	153°34.9'	1.75	данные отсутствуют	78:36:0005359:6508	данные отсутствуют
914	1.10.91 4	1.10.91 5	153°26.1'	0.96	данные отсутствуют	78:36:0005359:6508	данные отсутствуют
915	1.10.91 5	1.10.91 6	152°51.9'	0.9	данные отсутствуют	78:36:0005359:6508	данные отсутствуют
916	1.10.91 6	1.10.91 7	152°18.1'	0.9	данные отсутствуют	78:36:0005359:6508	данные отсутствуют

полное наименование должности	подпись	инициалы, фамилия
-------------------------------	---------	-------------------

М.П.

Земельный участок							
вид объекта недвижимости							
Лист № 35 раздела 3.1		Всего листов раздела 3.1: 67		Всего разделов: 7		Всего листов выписки: 378	
12.08.2022г. № КУВИ-001/2022-137314059							
Кадастровый номер:				78:36:0000000:5105			
917	1.10.91 7	1.10.91 8	152°18.1`	0.9	данные отсутствуют	78:36:0005359:6508	данные отсутствуют
918	1.10.91 8	1.10.91 9	152°18.1`	0.9	данные отсутствуют	78:36:0005359:6508	данные отсутствуют
919	1.10.91 9	1.10.92 0	151°26.4`	0.9	данные отсутствуют	78:36:0005359:6508	данные отсутствуют
920	1.10.92 0	1.10.92 1	151°44.5`	0.91	данные отсутствуют	78:36:0005359:6508	данные отсутствуют
921	1.10.92 1	1.10.92 2	150°53.0`	0.9	данные отсутствуют	78:36:0005359:6508	данные отсутствуют
922	1.10.92 2	1.10.92 3	150°53.0`	0.9	данные отсутствуют	78:36:0005359:6508	данные отсутствуют
923	1.10.92 3	1.10.92 4	150°53.0`	0.9	данные отсутствуют	78:36:0005359:6508	данные отсутствуют
924	1.10.92 4	1.10.92 5	150°1.1`	0.9	данные отсутствуют	78:36:0005359:6508	данные отсутствуют
925	1.10.92 5	1.10.92 6	150°1.1`	0.9	данные отсутствуют	78:36:0005359:6508	данные отсутствуют
926	1.10.92 6	1.10.92 7	150°1.1`	0.9	данные отсутствуют	78:36:0005359:6508	данные отсутствуют
927	1.10.92 7	1.10.92 8	149°28.2`	0.91	данные отсутствуют	78:36:0005359:6508	данные отсутствуют
928	1.10.92 8	1.10.92 9	149°28.2`	0.91	данные отсутствуют	78:36:0005359:6508	данные отсутствуют
929	1.10.92 9	1.10.93 0	148°36.1`	0.9	данные отсутствуют	78:36:0005359:6508	данные отсутствуют
930	1.10.93 0	1.10.93 1	148°36.1`	0.9	данные отсутствуют	78:36:0005359:6508	данные отсутствуют
931	1.10.93 1	1.10.93 2	148°36.1`	0.9	данные отсутствуют	78:36:0005359:6508	данные отсутствуют
932	1.10.93 2	1.10.93 3	148°3.7`	0.91	данные отсутствуют	78:36:0005359:6508	данные отсутствуют
933	1.10.93 3	1.10.93 4	147°43.4`	0.9	данные отсутствуют	78:36:0005359:6508	данные отсутствуют
934	1.10.93 4	1.10.93 5	148°3.7`	0.91	данные отсутствуют	78:36:0005359:6508	данные отсутствуют

полное наименование должности	подпись	инициалы, фамилия
-------------------------------	---------	-------------------

М.П.

Земельный участок							
вид объекта недвижимости							
Лист № 36 раздела 3.1		Всего листов раздела 3.1: 67		Всего разделов: 7		Всего листов выписки: 378	
12.08.2022г. № КУВИ-001/2022-137314059							
Кадастровый номер:				78:36:0000000:5105			
935	1.10.93 5	1.10.93 6	147°11.3`	0.9	данные отсутствуют	78:36:0005359:6508	данные отсутствуют
936	1.10.93 6	1.10.93 7	146°18.6`	0.9	данные отсутствуют	78:36:0005359:6508	данные отсутствуют
937	1.10.93 7	1.10.93 8	147°11.3`	0.9	данные отсутствуют	78:36:0005359:6508	данные отсутствуют
938	1.10.93 8	1.10.93 9	146°18.6`	0.9	данные отсутствуют	78:36:0005359:6508	данные отсутствуют
939	1.10.93 9	1.10.94 0	145°47.0`	0.91	данные отсутствуют	78:36:0005359:6508	данные отсутствуют
940	1.10.94 0	1.10.94 1	146°18.6`	0.9	данные отсутствуют	78:36:0005359:6508	данные отсутствуют
941	1.10.94 1	1.10.94 2	145°25.6`	0.9	данные отсутствуют	78:36:0005359:6508	данные отсутствуют
942	1.10.94 2	1.10.94 3	145°15.9`	0.91	данные отсутствуют	78:36:0005359:6508	данные отсутствуют
943	1.10.94 3	1.10.94 4	144°54.2`	0.9	данные отсутствуют	78:36:0005359:6508	данные отсутствуют
944	1.10.94 4	1.10.94 5	144°32.2`	0.9	данные отсутствуют	78:36:0005359:6508	данные отсутствуют
945	1.10.94 5	1.10.94 6	144°54.2`	0.9	данные отсутствуют	78:36:0005359:6508	данные отсутствуют
946	1.10.94 6	1.10.94 7	144°1.1`	0.9	данные отсутствуют	78:36:0005359:6508	данные отсутствуют
947	1.10.94 7	1.10.94 8	144°1.1`	0.9	данные отсутствуют	78:36:0005359:6508	данные отсутствуют
948	1.10.94 8	1.10.94 9	143°30.5`	0.91	данные отсутствуют	78:36:0005359:6508	данные отсутствуют
949	1.10.94 9	1.10.95 0	143°7.8`	0.9	данные отсутствуют	78:36:0005359:6508	данные отсутствуют
950	1.10.95 0	1.10.95 1	142°37.4`	0.91	данные отсутствуют	78:36:0005359:6508	данные отсутствуют
951	1.10.95 1	1.10.95 2	142°14.2`	0.9	данные отсутствуют	78:36:0005359:6508	данные отсутствуют
952	1.10.95 2	1.10.95 3	141°20.4`	0.9	данные отсутствуют	78:36:0005359:6508	данные отсутствуют

полное наименование должности	подпись	инициалы, фамилия
-------------------------------	---------	-------------------

М.П.

Земельный участок							
вид объекта недвижимости							
Лист № 37 раздела 3.1		Всего листов раздела 3.1: 67		Всего разделов: 7		Всего листов выписки: 378	
12.08.2022г. № КУВИ-001/2022-137314059							
Кадастровый номер:				78:36:0000000:5105			
953	1.10.95 3	1.10.95 4	140°50.7`	0.9	данные отсутствуют	78:36:0005359:6508	данные отсутствуют
954	1.10.95 4	1.10.95 5	140°26.4`	0.89	данные отсутствуют	78:36:0005359:6508	данные отсутствуют
955	1.10.95 5	1.10.95 6	139°57.0`	0.9	данные отсутствуют	78:36:0005359:6508	данные отсутствуют
956	1.10.95 6	1.10.95 7	139°3.2`	0.9	данные отсутствуют	78:36:0005359:6508	данные отсутствуют
957	1.10.95 7	1.10.95 8	139°3.2`	0.9	данные отсутствуют	78:36:0005359:6508	данные отсутствуют
958	1.10.95 8	1.10.95 9	138°9.3`	0.9	данные отсутствуют	78:36:0005359:6508	данные отсутствуют
959	1.10.95 9	1.10.96 0	137°15.3`	0.9	данные отсутствуют	78:36:0005359:6508	данные отсутствуют
960	1.10.96 0	1.10.96 1	136°47.4`	0.91	данные отсутствуют	78:36:0005359:6508	данные отсутствуют
961	1.10.96 1	1.10.96 2	136°21.2`	0.9	данные отсутствуют	78:36:0005359:6508	данные отсутствуют
962	1.10.96 2	1.10.96 3	136°21.2`	0.9	данные отсутствуют	78:36:0005359:6508	данные отсутствуют
963	1.10.96 3	1.10.96 4	135°0.0`	0.91	данные отсутствуют	78:36:0005359:6508	данные отсутствуют
964	1.10.96 4	1.10.96 5	134°32.9`	0.9	данные отсутствуют	78:36:0005359:6508	данные отсутствуют
965	1.10.96 5	1.10.96 6	134°32.9`	0.9	данные отсутствуют	78:36:0005359:6508	данные отсутствуют
966	1.10.96 6	1.10.96 7	133°12.6`	0.91	данные отсутствуют	78:36:0005359:6508	данные отсутствуют
967	1.10.96 7	1.10.96 8	133°10.9`	0.89	данные отсутствуют	78:36:0005359:6508	данные отсутствуют
968	1.10.96 8	1.10.96 9	132°19.0`	0.91	данные отсутствуют	78:36:0005359:6508	данные отсутствуют
969	1.10.96 9	1.10.97 0	131°50.7`	0.9	данные отсутствуют	78:36:0005359:6508	данные отсутствуют
970	1.10.97 0	1.10.97 1	131°22.0`	0.89	данные отсутствуют	78:36:0005359:6508	данные отсутствуют

полное наименование должности	подпись	инициалы, фамилия
-------------------------------	---------	-------------------

М.П.

Земельный участок							
вид объекта недвижимости							
Лист № 38 раздела 3.1		Всего листов раздела 3.1: 67		Всего разделов: 7		Всего листов выписки: 378	
12.08.2022г. № КУВИ-001/2022-137314059							
Кадастровый номер:				78:36:0000000:5105			
971	1.10.97 1	1.10.97 2	130°32.0`	0.91	данные отсутствуют	78:36:0005359:6508	данные отсутствуют
972	1.10.97 2	1.10.97 3	130°27.7`	0.89	данные отсутствуют	78:36:0005359:6508	данные отсутствуют
973	1.10.97 3	1.10.97 4	129°38.6`	0.91	данные отсутствуют	78:36:0005359:6508	данные отсутствуют
974	1.10.97 4	1.10.97 5	128°39.6`	0.9	данные отсутствуют	78:36:0005359:6508	данные отсутствуют
975	1.10.97 5	1.10.97 6	128°39.6`	0.9	данные отсутствуют	78:36:0005359:6508	данные отсутствуют
976	1.10.97 6	1.10.97 7	128°15.8`	0.9	данные отсутствуют	78:36:0005359:6508	данные отсутствуют
977	1.10.97 7	1.10.97 8	126°52.2`	0.9	данные отсутствуют	78:36:0005359:6508	данные отсутствуют
978	1.10.97 8	1.10.97 9	126°52.2`	0.9	данные отсутствуют	78:36:0005359:6508	данные отсутствуют
979	1.10.97 9	1.10.98 0	125°58.9`	0.9	данные отсутствуют	78:36:0005359:6508	данные отсутствуют
980	1.10.98 0	1.10.98 1	125°27.8`	0.9	данные отсутствуют	78:36:0005359:6508	данные отсутствуют
981	1.10.98 1	1.10.98 2	125°5.8`	0.9	данные отсутствуют	78:36:0005359:6508	данные отсутствуют
982	1.10.98 2	1.10.98 3	124°34.4`	0.9	данные отсутствуют	78:36:0005359:6508	данные отсутствуют
983	1.10.98 3	1.10.98 4	123°41.4`	0.9	данные отсутствуют	78:36:0005359:6508	данные отсутствуют
984	1.10.98 4	1.10.98 5	123°41.4`	0.9	данные отсутствуют	78:36:0005359:6508	данные отсутствуют
985	1.10.98 5	1.10.98 6	123°9.5`	0.9	данные отсутствуют	78:36:0005359:6508	данные отсутствуют
986	1.10.98 6	1.10.98 7	121°23.9`	0.9	данные отсутствуют	78:36:0005359:6508	данные отсутствуют
987	1.10.98 7	1.10.98 8	122°16.6`	0.9	данные отсутствуют	78:36:0005359:6508	данные отсутствуют
988	1.10.98 8	1.10.98 9	120°51.2`	0.9	данные отсутствуют	78:36:0005359:6508	данные отсутствуют

полное наименование должности	подпись	инициалы, фамилия
-------------------------------	---------	-------------------

М.П.

Земельный участок							
вид объекта недвижимости							
Лист № 39 раздела 3.1		Всего листов раздела 3.1: 67		Всего разделов: 7		Всего листов выписки: 378	
12.08.2022г. № КУВИ-001/2022-137314059							
Кадастровый номер:				78:36:0000000:5105			
989	1.10.98 9	1.10.99 0	120°31.8`	0.91	данные отсутствуют	78:36:0005359:6508	данные отсутствуют
990	1.10.99 0	1.10.99 1	119°58.9`	0.9	данные отсутствуют	78:36:0005359:6508	данные отсутствуют
991	1.10.99 1	1.10.99 2	119°5.6`	1.42	данные отсутствуют	78:36:0005359:6508	данные отсутствуют
992	1.10.99 2	1.10.99 3	118°29.8`	0.8	данные отсутствуют	78:36:0005359:6508	данные отсутствуют
993	1.10.99 3	1.10.99 4	118°8.5`	0.98	данные отсутствуют	78:36:0005359:6508	данные отсутствуют
994	1.10.99 4	1.10.99 5	116°52.7`	0.82	данные отсутствуют	78:36:0005359:6508	данные отсутствуют
995	1.10.99 5	1.10.99 6	116°52.7`	0.82	данные отсутствуют	78:36:0005359:6508	данные отсутствуют
996	1.10.99 6	1.10.99 7	116°33.9`	0.8	данные отсутствуют	78:36:0005359:6508	данные отсутствуют
997	1.10.99 7	1.10.99 8	115°47.8`	0.67	данные отсутствуют	78:36:0005359:6508	данные отсутствуют
998	1.10.99 8	1.10.99 9	115°42.6`	0.9	данные отсутствуют	78:36:0005359:6508	данные отсутствуют
999	1.10.99 9	1.10.10 00	114°17.2`	0.9	данные отсутствуют	78:36:0005359:6508	данные отсутствуют
1000	1.10.10 00	1.10.10 01	114°17.2`	0.9	данные отсутствуют	78:36:0005359:6508	данные отсутствуют
1001	1.10.10 01	1.10.10 02	114°1.6`	0.91	данные отсутствуют	78:36:0005359:6508	данные отсутствуют
1002	1.10.10 02	1.10.10 03	113°6.8`	0.89	данные отсутствуют	78:36:0005359:6508	данные отсутствуют
1003	1.10.10 03	1.10.10 04	112°2.2`	0.91	данные отсутствуют	78:36:0005359:6508	данные отсутствуют
1004	1.10.10 04	1.10.10 05	112°16.6`	0.9	данные отсутствуют	78:36:0005359:6508	данные отсутствуют
1005	1.10.10 05	1.10.10 06	98°47.5`	0.98	данные отсутствуют	78:36:0005359:6508	данные отсутствуют
1006	1.10.10 06	1.10.10 07	88°49.9`	0.98	данные отсутствуют	78:36:0005359:6508	данные отсутствуют

полное наименование должности	подпись	инициалы, фамилия
-------------------------------	---------	-------------------

М.П.

Земельный участок							
вид объекта недвижимости							
Лист № 40 раздела 3.1		Всего листов раздела 3.1: 67		Всего разделов: 7		Всего листов выписки: 378	
12.08.2022г. № КУВИ-001/2022-137314059							
Кадастровый номер:				78:36:0000000:5105			
1007	1.10.10 07	1.10.10 08	78°55.0`	0.99	данные отсутствуют	78:36:0005359:6508	данные отсутствуют
1008	1.10.10 08	1.10.10 09	64°33.8`	1.82	данные отсутствуют	78:36:0005359:6508	данные отсутствуют
1009	1.10.10 09	1.10.10 10	49°40.4`	1.13	данные отсутствуют	78:36:0005359:6508	данные отсутствуют
1010	1.10.10 10	1.10.10 11	39°39.4`	0.99	данные отсутствуют	78:36:0005359:6508	данные отсутствуют
1011	1.10.10 11	1.10.10 12	29°27.2`	0.98	данные отсутствуют	78:36:0005359:6508	данные отсутствуют
1012	1.10.10 12	1.10.67 9	19°32.2`	0.99	данные отсутствуют	78:36:0005359:6508	данные отсутствуют
1013	1.11.10 13	1.11.10 14	347°22.3`	10.06	данные отсутствуют	78:36:0005359:71	данные отсутствуют
1014	1.11.10 14	1.11.10 15	256°59.0`	10.08	данные отсутствуют	78:36:0005359:71	данные отсутствуют
1015	1.11.10 15	1.11.10 16	167°7.5`	10.05	данные отсутствуют	78:36:0005359:71	данные отсутствуют
1016	1.11.10 16	1.11.10 13	77°2.6`	10.04	данные отсутствуют	78:36:0005359:71	данные отсутствуют
1017	1.12.10 17	1.12.10 18	340°46.3`	6.62	данные отсутствуют	данные отсутствуют	данные отсутствуют
1018	1.12.10 18	1.12.10 19	250°54.1`	15.83	данные отсутствуют	данные отсутствуют	данные отсутствуют
1019	1.12.10 19	1.12.10 20	162°36.3`	6.62	данные отсутствуют	данные отсутствуют	данные отсутствуют
1020	1.12.10 20	1.12.10 17	70°53.9`	16.04	данные отсутствуют	данные отсутствуют	данные отсутствуют
1021	1.13.10 21	1.13.10 22	328°23.5`	0.92	данные отсутствуют	78:36:0005359:6509	данные отсутствуют
1022	1.13.10 22	1.13.10 23	320°21.4`	0.91	данные отсутствуют	78:36:0005359:6509	данные отсутствуют
1023	1.13.10 23	1.13.10 24	312°21.4`	0.92	данные отсутствуют	78:36:0005359:6509	данные отсутствуют
1024	1.13.10 24	1.13.10 25	303°51.8`	0.92	данные отсутствуют	78:36:0005359:6509	данные отсутствуют

полное наименование должности	подпись	инициалы, фамилия
-------------------------------	---------	-------------------

М.П.

Земельный участок							
вид объекта недвижимости							
Лист № 41 раздела 3.1		Всего листов раздела 3.1: 67		Всего разделов: 7		Всего листов выписки: 378	
12.08.2022г. № КУВИ-001/2022-137314059							
Кадастровый номер:				78:36:0000000:5105			
1025	1.13.10 25	1.13.10 26	296°0.2`	0.91	данные отсутствуют	78:36:0005359:6509	данные отсутствуют
1026	1.13.10 26	1.13.10 27	285°34.0`	1.45	данные отсутствуют	78:36:0005359:6509	данные отсутствуют
1027	1.13.10 27	1.13.10 28	273°32.9`	1.29	данные отсутствуют	78:36:0005359:6509	данные отсутствуют
1028	1.13.10 28	1.13.10 29	263°6.5`	0.92	данные отсутствуют	78:36:0005359:6509	данные отсутствуют
1029	1.13.10 29	1.13.10 30	255°30.6`	0.92	данные отсутствуют	78:36:0005359:6509	данные отсутствуют
1030	1.13.10 30	1.13.10 31	247°22.8`	0.91	данные отсутствуют	78:36:0005359:6509	данные отсутствуют
1031	1.13.10 31	1.13.10 32	239°15.0`	0.92	данные отсутствуют	78:36:0005359:6509	данные отсутствуют
1032	1.13.10 32	1.13.10 33	243°26.1`	7.45	данные отсутствуют	78:36:0005359:6509	данные отсутствуют
1033	1.13.10 33	1.13.10 34	246°26.9`	0.85	данные отсутствуют	78:36:0005359:6509	данные отсутствуют
1034	1.13.10 34	1.13.10 35	246°26.9`	0.85	данные отсутствуют	78:36:0005359:6509	данные отсутствуют
1035	1.13.10 35	1.13.10 36	245°50.0`	0.85	данные отсутствуют	78:36:0005359:6509	данные отсутствуют
1036	1.13.10 36	1.13.10 37	245°50.0`	0.85	данные отсутствуют	78:36:0005359:6509	данные отсутствуют
1037	1.13.10 37	1.13.10 38	245°33.4`	0.85	данные отсутствуют	78:36:0005359:6509	данные отсутствуют
1038	1.13.10 38	1.13.10 39	244°20.1`	0.85	данные отсутствуют	78:36:0005359:6509	данные отсутствуют
1039	1.13.10 39	1.13.10 40	244°56.5`	0.85	данные отсутствуют	78:36:0005359:6509	данные отсутствуют
1040	1.13.10 40	1.13.10 41	244°20.1`	0.85	данные отсутствуют	78:36:0005359:6509	данные отсутствуют
1041	1.13.10 41	1.13.10 42	243°26.1`	0.85	данные отсутствуют	78:36:0005359:6509	данные отсутствуют
1042	1.13.10 42	1.13.10 43	243°26.1`	0.85	данные отсутствуют	78:36:0005359:6509	данные отсутствуют

полное наименование должности	подпись	инициалы, фамилия
-------------------------------	---------	-------------------

М.П.

Земельный участок							
вид объекта недвижимости							
Лист № 42 раздела 3.1		Всего листов раздела 3.1: 67		Всего разделов: 7		Всего листов выписки: 378	
12.08.2022г. № КУВИ-001/2022-137314059							
Кадастровый номер:				78:36:0000000:5105			
1043	1.13.10 43	1.13.10 44	243°26.1'	0.85	данные отсутствуют	78:36:0005359:6509	данные отсутствуют
1044	1.13.10 44	1.13.10 45	242°50.1'	0.85	данные отсутствуют	78:36:0005359:6509	данные отсутствуют
1045	1.13.10 45	1.13.10 46	241°55.7'	0.85	данные отсутствуют	78:36:0005359:6509	данные отсутствуют
1046	1.13.10 46	1.13.10 47	242°50.1'	0.85	данные отсутствуют	78:36:0005359:6509	данные отсутствуют
1047	1.13.10 47	1.13.10 48	241°20.2'	0.85	данные отсутствуют	78:36:0005359:6509	данные отсутствуют
1048	1.13.10 48	1.13.10 49	241°0.7'	0.85	данные отсутствуют	78:36:0005359:6509	данные отсутствуют
1049	1.13.10 49	1.13.10 50	241°20.2'	0.85	данные отсутствуют	78:36:0005359:6509	данные отсутствуют
1050	1.13.10 50	1.13.10 51	240°25.3'	0.85	данные отсутствуют	78:36:0005359:6509	данные отсутствуют
1051	1.13.10 51	1.13.10 52	240°25.3'	0.85	данные отсутствуют	78:36:0005359:6509	данные отсутствуют
1052	1.13.10 52	1.13.10 53	240°25.3'	0.85	данные отсутствуют	78:36:0005359:6509	данные отсутствуют
1053	1.13.10 53	1.13.10 54	238°55.3'	0.85	данные отсутствуют	78:36:0005359:6509	данные отсутствуют
1054	1.13.10 54	1.13.10 55	239°50.4'	0.86	данные отсутствуют	78:36:0005359:6509	данные отсутствуют
1055	1.13.10 55	1.13.10 56	238°55.3'	0.85	данные отсутствуют	78:36:0005359:6509	данные отсутствуют
1056	1.13.10 56	1.13.10 57	238°34.2'	0.84	данные отсутствуют	78:36:0005359:6509	данные отсутствуют
1057	1.13.10 57	1.13.10 58	238°20.9'	0.86	данные отсутствуют	78:36:0005359:6509	данные отсутствуют
1058	1.13.10 58	1.13.10 59	237°25.6'	0.85	данные отсутствуют	78:36:0005359:6509	данные отсутствуют
1059	1.13.10 59	1.13.10 60	237°38.0'	0.84	данные отсутствуют	78:36:0005359:6509	данные отсутствуют
1060	1.13.10 60	1.13.10 61	236°51.8'	0.86	данные отсутствуют	78:36:0005359:6509	данные отсутствуют

полное наименование должности	подпись	инициалы, фамилия
-------------------------------	---------	-------------------

М.П.

Земельный участок							
вид объекта недвижимости							
Лист № 43 раздела 3.1		Всего листов раздела 3.1: 67		Всего разделов: 7		Всего листов выписки: 378	
12.08.2022г. № КУВИ-001/2022-137314059							
Кадастровый номер:				78:36:0000000:5105			
1061	1.13.10 61	1.13.10 62	237°3.7`	0.85	данные отсутствуют	78:36:0005359:6509	данные отсутствуют
1062	1.13.10 62	1.13.10 63	236°29.8`	0.85	данные отсутствуют	78:36:0005359:6509	данные отсутствуют
1063	1.13.10 63	1.13.10 64	235°56.3`	0.86	данные отсутствуют	78:36:0005359:6509	данные отсутствуют
1064	1.13.10 64	1.13.10 65	235°33.7`	0.85	данные отсутствуют	78:36:0005359:6509	данные отсутствуют
1065	1.13.10 65	1.13.10 66	235°33.7`	0.85	данные отсутствуют	78:36:0005359:6509	данные отсутствуют
1066	1.13.10 66	1.13.10 67	235°0.5`	0.85	данные отсутствуют	78:36:0005359:6509	данные отсутствуют
1067	1.13.10 67	1.13.10 68	235°0.5`	0.85	данные отсутствуют	78:36:0005359:6509	данные отсутствуют
1068	1.13.10 68	1.13.10 69	234°4.3`	0.85	данные отсутствуют	78:36:0005359:6509	данные отсутствуют
1069	1.13.10 69	1.13.10 70	234°4.3`	0.85	данные отсутствуют	78:36:0005359:6509	данные отсутствуют
1070	1.13.10 70	1.13.10 71	233°7.8`	0.85	данные отсутствуют	78:36:0005359:6509	данные отсутствуют
1071	1.13.10 71	1.13.10 72	233°7.8`	0.85	данные отсутствуют	78:36:0005359:6509	данные отсутствуют
1072	1.13.10 72	1.13.10 73	233°7.8`	0.85	данные отсутствуют	78:36:0005359:6509	данные отсутствуют
1073	1.13.10 73	1.13.10 74	232°35.7`	0.86	данные отсутствуют	78:36:0005359:6509	данные отсутствуют
1074	1.13.10 74	1.13.10 75	232°10.6`	0.96	данные отсутствуют	78:36:0005359:6509	данные отсутствуют
1075	1.13.10 75	1.13.10 76	231°37.3`	1.59	данные отсутствуют	78:36:0005359:6509	данные отсутствуют
1076	1.13.10 76	1.13.10 77	231°14.0`	0.85	данные отсутствуют	78:36:0005359:6509	данные отсутствуют
1077	1.13.10 77	1.13.10 78	230°42.7`	0.85	данные отсутствуют	78:36:0005359:6509	данные отсутствуют
1078	1.13.10 78	1.13.10 79	230°42.7`	0.85	данные отсутствуют	78:36:0005359:6509	данные отсутствуют

полное наименование должности	подпись	инициалы, фамилия
-------------------------------	---------	-------------------

М.П.

Земельный участок							
вид объекта недвижимости							
Лист № 44 раздела 3.1		Всего листов раздела 3.1: 67		Всего разделов: 7		Всего листов выписки: 378	
12.08.2022г. № КУВИ-001/2022-137314059							
Кадастровый номер:				78:36:0000000:5105			
1079	1.13.10 79	1.13.10 80	229°45.8`	0.85	данные отсутствуют	78:36:0005359:6509	данные отсутствуют
1080	1.13.10 80	1.13.10 81	229°45.8`	0.85	данные отсутствуют	78:36:0005359:6509	данные отсутствуют
1081	1.13.10 81	1.13.10 82	229°15.2`	0.86	данные отсутствуют	78:36:0005359:6509	данные отсутствуют
1082	1.13.10 82	1.13.10 83	229°19.5`	0.84	данные отсутствуют	78:36:0005359:6509	данные отсутствуют
1083	1.13.10 83	1.13.10 84	228°18.7`	0.86	данные отсутствуют	78:36:0005359:6509	данные отсутствуют
1084	1.13.10 84	1.13.10 85	228°22.0`	0.84	данные отсутствуют	78:36:0005359:6509	данные отсутствуют
1085	1.13.10 85	1.13.10 86	228°18.7`	0.86	данные отсутствуют	78:36:0005359:6509	данные отсутствуют
1086	1.13.10 86	1.13.10 87	227°22.0`	0.86	данные отсутствуют	78:36:0005359:6509	данные отсутствуют
1087	1.13.10 87	1.13.10 88	226°54.5`	0.85	данные отсутствуют	78:36:0005359:6509	данные отсутствуют
1088	1.13.10 88	1.13.10 89	226°54.5`	0.85	данные отсутствуют	78:36:0005359:6509	данные отсутствуют
1089	1.13.10 89	1.13.10 90	226°54.5`	0.85	данные отсутствуют	78:36:0005359:6509	данные отсутствуют
1090	1.13.10 90	1.13.10 91	226°25.2`	0.86	данные отсутствуют	78:36:0005359:6509	данные отсутствуют
1091	1.13.10 91	1.13.10 92	225°28.4`	0.86	данные отсутствуют	78:36:0005359:6509	данные отсутствуют
1092	1.13.10 92	1.13.10 93	225°28.9`	0.84	данные отсутствуют	78:36:0005359:6509	данные отсутствуют
1093	1.13.10 93	1.13.10 94	225°28.4`	0.86	данные отсутствуют	78:36:0005359:6509	данные отсутствуют
1094	1.13.10 94	1.13.10 95	224°31.6`	0.86	данные отсутствуют	78:36:0005359:6509	данные отсутствуют
1095	1.13.10 95	1.13.10 96	224°2.7`	0.85	данные отсутствуют	78:36:0005359:6509	данные отсутствуют
1096	1.13.10 96	1.13.10 97	224°2.7`	0.85	данные отсутствуют	78:36:0005359:6509	данные отсутствуют

полное наименование должности	подпись	инициалы, фамилия
-------------------------------	---------	-------------------

М.П.

Земельный участок							
вид объекта недвижимости							
Лист № 45 раздела 3.1		Всего листов раздела 3.1: 67		Всего разделов: 7		Всего листов выписки: 378	
12.08.2022г. № КУВИ-001/2022-137314059							
Кадастровый номер:				78:36:0000000:5105			
1097	1.13.10 97	1.13.10 98	223°34.8`	0.86	данные отсутствуют	78:36:0005359:6509	данные отсутствуют
1098	1.13.10 98	1.13.10 99	224°2.7`	0.85	данные отсутствуют	78:36:0005359:6509	данные отсутствуют
1099	1.13.10 99	1.13.11 00	222°38.0`	0.86	данные отсутствуют	78:36:0005359:6509	данные отсутствуют
1100	1.13.11 00	1.13.11 01	223°5.5`	0.85	данные отсутствуют	78:36:0005359:6509	данные отсутствуют
1101	1.13.11 01	1.13.11 02	222°8.3`	0.85	данные отсутствуют	78:36:0005359:6509	данные отсутствуют
1102	1.13.11 02	1.13.11 03	221°41.3`	0.86	данные отсутствуют	78:36:0005359:6509	данные отсутствуют
1103	1.13.11 03	1.13.11 04	221°38.0`	0.84	данные отсутствуют	78:36:0005359:6509	данные отсутствуют
1104	1.13.11 04	1.13.11 05	221°41.3`	0.86	данные отсутствуют	78:36:0005359:6509	данные отсутствуют
1105	1.13.11 05	1.13.11 06	220°14.2`	0.85	данные отсутствуют	78:36:0005359:6509	данные отсутствуют
1106	1.13.11 06	1.13.11 07	220°44.8`	0.86	данные отсутствуют	78:36:0005359:6509	данные отсутствуют
1107	1.13.11 07	1.13.11 08	220°44.8`	0.86	данные отсутствуют	78:36:0005359:6509	данные отсутствуют
1108	1.13.11 08	1.13.11 09	219°43.1`	0.85	данные отсутствуют	78:36:0005359:6509	данные отсутствуют
1109	1.13.11 09	1.13.11 10	219°17.3`	0.85	данные отсутствуют	78:36:0005359:6509	данные отсутствуют
1110	1.13.11 10	1.13.11 11	219°17.3`	0.85	данные отсутствуют	78:36:0005359:6509	данные отсутствуют
1111	1.13.11 11	1.13.11 12	218°46.0`	0.85	данные отсутствуют	78:36:0005359:6509	данные отсутствуют
1112	1.13.11 12	1.13.11 13	218°20.8`	0.85	данные отсутствуют	78:36:0005359:6509	данные отсутствуют
1113	1.13.11 13	1.13.11 14	218°20.8`	0.85	данные отсутствуют	78:36:0005359:6509	данные отсутствуют
1114	1.13.11 14	1.13.11 15	217°49.0`	0.85	данные отсутствуют	78:36:0005359:6509	данные отсутствуют

полное наименование должности	подпись	инициалы, фамилия
-------------------------------	---------	-------------------

М.П.

Земельный участок							
вид объекта недвижимости							
Лист № 46 раздела 3.1		Всего листов раздела 3.1: 67		Всего разделов: 7		Всего листов выписки: 378	
12.08.2022г. № КУВИ-001/2022-137314059							
Кадастровый номер:				78:36:0000000:5105			
1115	1.13.11 15	1.13.11 16	217°24.3`	0.86	данные отсутствуют	78:36:0005359:6509	данные отсутствуют
1116	1.13.11 16	1.13.11 17	216°52.2`	0.85	данные отсутствуют	78:36:0005359:6509	данные отсутствуют
1117	1.13.11 17	1.13.11 18	216°52.2`	0.85	данные отсутствуют	78:36:0005359:6509	данные отсутствуют
1118	1.13.11 18	1.13.11 19	215°55.7`	0.85	данные отсутствуют	78:36:0005359:6509	данные отсутствуют
1119	1.13.11 19	1.13.11 20	215°22.8`	0.85	данные отсутствуют	78:36:0005359:6509	данные отсутствуют
1120	1.13.11 20	1.13.11 21	207°27.1`	0.87	данные отсутствуют	78:36:0005359:6509	данные отсутствуют
1121	1.13.11 21	1.13.11 22	205°22.7`	0.86	данные отсутствуют	78:36:0005359:6509	данные отсутствуют
1122	1.13.11 22	1.13.11 23	203°53.7`	0.86	данные отсутствуют	78:36:0005359:6509	данные отсутствуют
1123	1.13.11 23	1.13.11 24	202°25.0`	0.87	данные отсутствуют	78:36:0005359:6509	данные отсутствуют
1124	1.13.11 24	1.13.11 25	201°10.9`	0.86	данные отсутствуют	78:36:0005359:6509	данные отсутствуют
1125	1.13.11 25	1.13.11 26	199°41.9`	0.86	данные отсутствуют	78:36:0005359:6509	данные отсутствуют
1126	1.13.11 26	1.13.11 27	198°13.5`	0.86	данные отсутствуют	78:36:0005359:6509	данные отсутствуют
1127	1.13.11 27	1.13.11 28	196°45.8`	0.87	данные отсутствуют	78:36:0005359:6509	данные отсутствуют
1128	1.13.11 28	1.13.11 29	195°29.3`	0.86	данные отсутствуют	78:36:0005359:6509	данные отсутствуют
1129	1.13.11 29	1.13.11 30	193°23.5`	0.86	данные отсутствуют	78:36:0005359:6509	данные отсутствуют
1130	1.13.11 30	1.13.11 31	192°44.7`	0.86	данные отсутствуют	78:36:0005359:6509	данные отсутствуют
1131	1.13.11 31	1.13.11 32	190°39.6`	0.86	данные отсутствуют	78:36:0005359:6509	данные отсутствуют
1132	1.13.11 32	1.13.11 33	189°21.2`	0.86	данные отсутствуют	78:36:0005359:6509	данные отсутствуют

полное наименование должности	подпись	инициалы, фамилия
-------------------------------	---------	-------------------

М.П.

Земельный участок							
вид объекта недвижимости							
Лист № 47 раздела 3.1		Всего листов раздела 3.1: 67		Всего разделов: 7		Всего листов выписки: 378	
12.08.2022г. № КУВИ-001/2022-137314059							
Кадастровый номер:				78:36:0000000:5105			
1133	1.13.11 33	1.13.11 34	187°56.6`	0.87	данные отсутствуют	78:36:0005359:6509	данные отсутствуют
1134	1.13.11 34	1.13.11 35	186°38.0`	0.87	данные отсутствуют	78:36:0005359:6509	данные отсутствуют
1135	1.13.11 35	1.13.11 36	185°18.9`	0.86	данные отсутствуют	78:36:0005359:6509	данные отсутствуют
1136	1.13.11 36	1.13.11 37	183°19.6`	0.86	данные отсутствуют	78:36:0005359:6509	данные отсутствуют
1137	1.13.11 37	1.13.11 38	181°59.9`	0.86	данные отсутствуют	78:36:0005359:6509	данные отсутствуют
1138	1.13.11 38	1.13.11 39	180°0.0`	1.36	данные отсутствуют	78:36:0005359:6509	данные отсутствуют
1139	1.13.11 39	1.13.11 40	178°36.2`	1.23	данные отсутствуют	78:36:0005359:6509	данные отсутствуют
1140	1.13.11 40	1.13.11 41	176°0.5`	0.86	данные отсутствуют	78:36:0005359:6509	данные отсутствуют
1141	1.13.11 41	1.13.11 42	175°20.8`	0.86	данные отсутствуют	78:36:0005359:6509	данные отсутствуют
1142	1.13.11 42	1.13.11 43	173°22.0`	0.87	данные отсутствуют	78:36:0005359:6509	данные отсутствуют
1143	1.13.11 43	1.13.11 44	171°57.8`	0.86	данные отсутствуют	78:36:0005359:6509	данные отсутствуют
1144	1.13.11 44	1.13.11 45	170°38.8`	0.86	данные отсутствуют	78:36:0005359:6509	данные отсутствуют
1145	1.13.11 45	1.13.11 46	168°41.4`	0.87	данные отсутствуют	78:36:0005359:6509	данные отсутствуют
1146	1.13.11 46	1.13.11 47	167°54.3`	0.86	данные отсутствуют	78:36:0005359:6509	данные отсутствуют
1147	1.13.11 47	1.13.11 48	165°57.8`	0.87	данные отсутствуют	78:36:0005359:6509	данные отсутствуют
1148	1.13.11 48	1.13.11 49	164°30.7`	0.86	данные отсутствуют	78:36:0005359:6509	данные отсутствуют
1149	1.13.11 49	1.13.11 50	163°52.3`	0.86	данные отсутствуют	78:36:0005359:6509	данные отсутствуют
1150	1.13.11 50	1.13.11 51	161°46.5`	0.86	данные отсутствуют	78:36:0005359:6509	данные отсутствуют

полное наименование должности	подпись	инициалы, фамилия
-------------------------------	---------	-------------------

М.П.

Земельный участок							
вид объекта недвижимости							
Лист № 48 раздела 3.1		Всего листов раздела 3.1: 67		Всего разделов: 7		Всего листов выписки: 378	
12.08.2022г. № КУВИ-001/2022-137314059							
Кадастровый номер:				78:36:0000000:5105			
1151	1.13.11 51	1.13.11 52	160°18.1'	0.86	данные отсутствуют	78:36:0005359:6509	данные отсутствуют
1152	1.13.11 52	1.13.11 53	157°50.0'	0.87	данные отсутствуют	78:36:0005359:6509	данные отсутствуют
1153	1.13.11 53	1.13.11 54	158°11.9'	0.86	данные отсутствуют	78:36:0005359:6509	данные отсутствуют
1154	1.13.11 54	1.13.11 55	155°50.0'	0.85	данные отсутствуют	78:36:0005359:6509	данные отсутствуют
1155	1.13.11 55	1.13.11 56	154°37.3'	0.86	данные отсутствуют	78:36:0005359:6509	данные отсутствуют
1156	1.13.11 56	1.13.11 57	153°8.3'	0.86	данные отсутствуют	78:36:0005359:6509	данные отсутствуют
1157	1.13.11 57	1.13.11 58	151°39.2'	0.86	данные отсутствуют	78:36:0005359:6509	данные отсутствуют
1158	1.13.11 58	1.13.11 59	150°10.4'	0.86	данные отсутствуют	78:36:0005359:6509	данные отсутствуют
1159	1.13.11 59	1.13.11 60	148°41.8'	0.87	данные отсутствуют	78:36:0005359:6509	данные отсутствуют
1160	1.13.11 60	1.13.11 61	146°40.4'	0.87	данные отсутствуют	78:36:0005359:6509	данные отсутствуют
1161	1.13.11 61	1.13.11 62	146°29.8'	0.85	данные отсутствуют	78:36:0005359:6509	данные отсутствуют
1162	1.13.11 62	1.13.11 63	144°27.7'	0.86	данные отсутствуют	78:36:0005359:6509	данные отсутствуют
1163	1.13.11 63	1.13.11 64	142°59.8'	0.86	данные отсутствуют	78:36:0005359:6509	данные отсутствуют
1164	1.13.11 64	1.13.11 65	141°7.9'	0.86	данные отсутствуют	78:36:0005359:6509	данные отсутствуют
1165	1.13.11 65	1.13.11 66	140°6.6'	0.87	данные отсутствуют	78:36:0005359:6509	данные отсутствуют
1166	1.13.11 66	1.13.11 67	138°18.7'	0.86	данные отсутствуют	78:36:0005359:6509	данные отсутствуют
1167	1.13.11 67	1.13.11 68	136°52.7'	0.86	данные отсутствуют	78:36:0005359:6509	данные отсутствуют
1168	1.13.11 68	1.13.11 69	135°56.3'	0.86	данные отсутствуют	78:36:0005359:6509	данные отсутствуют

полное наименование должности	подпись	инициалы, фамилия
-------------------------------	---------	-------------------

М.П.

Земельный участок							
вид объекта недвижимости							
Лист № 49 раздела 3.1		Всего листов раздела 3.1: 67		Всего разделов: 7		Всего листов выписки: 378	
12.08.2022г. № КУВИ-001/2022-137314059							
Кадастровый номер:				78:36:0000000:5105			
1169	1.13.11 69	1.13.11 70	134°3.7'	0.86	данные отсутствуют	78:36:0005359:6509	данные отсутствуют
1170	1.13.11 70	1.13.11 71	133°7.3'	0.86	данные отсутствуют	78:36:0005359:6509	данные отсутствуют
1171	1.13.11 71	1.13.11 72	131°14.9'	0.86	данные отсутствуют	78:36:0005359:6509	данные отсутствуют
1172	1.13.11 72	1.13.11 73	129°22.9'	0.87	данные отсутствуют	78:36:0005359:6509	данные отсутствуют
1173	1.13.11 73	1.13.11 74	128°52.1'	0.86	данные отсутствуют	78:36:0005359:6509	данные отсутствуют
1174	1.13.11 74	1.13.11 75	126°28.1'	0.86	данные отсутствуют	78:36:0005359:6509	данные отсутствуют
1175	1.13.11 75	1.13.11 76	125°9.2'	0.87	данные отсутствуют	78:36:0005359:6509	данные отсутствуют
1176	1.13.11 76	1.13.11 77	124°14.2'	0.87	данные отсутствуют	78:36:0005359:6509	данные отсутствуют
1177	1.13.11 77	1.13.11 78	122°34.4'	0.85	данные отсутствуют	78:36:0005359:6509	данные отсутствуют
1178	1.13.11 78	1.13.11 79	121°18.2'	0.87	данные отсутствуют	78:36:0005359:6509	данные отсутствуют
1179	1.13.11 79	1.13.11 80	119°14.9'	0.86	данные отсутствуют	78:36:0005359:6509	данные отсутствуют
1180	1.13.11 80	1.13.11 81	118°2.0'	0.87	данные отсутствуют	78:36:0005359:6509	данные отсутствуют
1181	1.13.11 81	1.13.11 82	106°18.8'	0.85	данные отсутствуют	78:36:0005359:6509	данные отсутствуют
1182	1.13.11 82	1.13.11 83	105°40.1'	0.85	данные отсутствуют	78:36:0005359:6509	данные отсутствуют
1183	1.13.11 83	1.13.11 84	105°40.1'	0.85	данные отсутствуют	78:36:0005359:6509	данные отсутствуют
1184	1.13.11 84	1.13.11 85	105°1.1'	0.85	данные отсутствуют	78:36:0005359:6509	данные отсутствуют
1185	1.13.11 85	1.13.11 86	105°40.1'	0.85	данные отсутствуют	78:36:0005359:6509	данные отсутствуют
1186	1.13.11 86	1.13.11 87	104°11.9'	0.86	данные отсутствуют	78:36:0005359:6509	данные отсутствуют

полное наименование должности	подпись	инициалы, фамилия
-------------------------------	---------	-------------------

М.П.

Земельный участок							
вид объекта недвижимости							
Лист № 50 раздела 3.1		Всего листов раздела 3.1: 67		Всего разделов: 7		Всего листов выписки: 378	
12.08.2022г. № КУВИ-001/2022-137314059							
Кадастровый номер:				78:36:0000000:5105			
1187	1.13.11 87	1.13.11 88	104°21.9'	0.85	данные отсутствуют	78:36:0005359:6509	данные отсутствуют
1188	1.13.11 88	1.13.11 89	104°11.9'	0.86	данные отсутствуют	78:36:0005359:6509	данные отсутствуют
1189	1.13.11 89	1.13.11 90	104°11.9'	0.86	данные отсутствуют	78:36:0005359:6509	данные отсутствуют
1190	1.13.11 90	1.13.11 91	103°42.4'	0.84	данные отсутствуют	78:36:0005359:6509	данные отсутствуют
1191	1.13.11 91	1.13.11 92	102°53.6'	0.85	данные отсутствуют	78:36:0005359:6509	данные отсутствуют
1192	1.13.11 92	1.13.11 93	102°53.6'	0.85	данные отсутствуют	78:36:0005359:6509	данные отсутствуют
1193	1.13.11 93	1.13.11 94	102°44.7'	0.86	данные отсутствуют	78:36:0005359:6509	данные отсутствуют
1194	1.13.11 94	1.13.11 95	102°14.2'	0.85	данные отсутствуют	78:36:0005359:6509	данные отсутствуют
1195	1.13.11 95	1.13.11 96	102°14.2'	0.85	данные отсутствуют	78:36:0005359:6509	данные отсутствуют
1196	1.13.11 96	1.13.11 97	101°26.5'	0.86	данные отсутствуют	78:36:0005359:6509	данные отсутствуют
1197	1.13.11 97	1.13.11 98	101°34.5'	0.85	данные отсутствуют	78:36:0005359:6509	данные отсутствуют
1198	1.13.11 98	1.13.11 99	101°26.5'	0.86	данные отсутствуют	78:36:0005359:6509	данные отсутствуют
1199	1.13.11 99	1.13.12 00	100°54.7'	0.85	данные отсутствуют	78:36:0005359:6509	данные отсутствуют
1200	1.13.12 00	1.13.12 01	100°47.0'	0.86	данные отсутствуют	78:36:0005359:6509	данные отсутствуют
1201	1.13.12 01	1.13.12 02	100°7.5'	0.85	данные отсутствуют	78:36:0005359:6509	данные отсутствуют
1202	1.13.12 02	1.13.12 03	100°7.5'	0.85	данные отсутствуют	78:36:0005359:6509	данные отсутствуют
1203	1.13.12 03	1.13.12 04	99°27.7'	0.85	данные отсутствуют	78:36:0005359:6509	данные отсутствуют
1204	1.13.12 04	1.13.12 05	99°27.7'	0.85	данные отсутствуют	78:36:0005359:6509	данные отсутствуют

полное наименование должности	подпись	инициалы, фамилия
-------------------------------	---------	-------------------

М.П.

Земельный участок							
вид объекта недвижимости							
Лист № 51 раздела 3.1		Всего листов раздела 3.1: 67		Всего разделов: 7		Всего листов выписки: 378	
12.08.2022г. № КУВИ-001/2022-137314059							
Кадастровый номер:				78:36:0000000:5105			
1205	1.13.12 05	1.13.12 06	99°27.7'	0.85	данные отсутствуют	78:36:0005359:6509	данные отсутствуют
1206	1.13.12 06	1.13.12 07	98°47.8'	0.85	данные отсутствуют	78:36:0005359:6509	данные отсутствуют
1207	1.13.12 07	1.13.12 08	98°30.3'	1.08	данные отсутствуют	78:36:0005359:6509	данные отсутствуют
1208	1.13.12 08	1.13.12 09	98°11.1'	1.48	данные отсутствуют	78:36:0005359:6509	данные отсутствуют
1209	1.13.12 09	1.13.12 10	97°27.7'	0.85	данные отсутствуют	78:36:0005359:6509	данные отсутствуют
1210	1.13.12 10	1.13.12 11	97°22.4'	0.86	данные отсутствуют	78:36:0005359:6509	данные отсутствуют
1211	1.13.12 11	1.13.12 12	97°22.4'	0.86	данные отсутствуют	78:36:0005359:6509	данные отсутствуют
1212	1.13.12 12	1.13.12 13	96°47.3'	0.85	данные отсутствуют	78:36:0005359:6509	данные отсутствуют
1213	1.13.12 13	1.13.12 14	96°2.6'	0.85	данные отсутствуют	78:36:0005359:6509	данные отсутствуют
1214	1.13.12 14	1.13.12 15	96°42.6'	0.86	данные отсутствуют	78:36:0005359:6509	данные отсутствуют
1215	1.13.12 15	1.13.12 16	95°26.4'	0.84	данные отсутствуют	78:36:0005359:6509	данные отсутствуют
1216	1.13.12 16	1.13.12 17	96°2.6'	0.85	данные отсутствуют	78:36:0005359:6509	данные отсутствуют
1217	1.13.12 17	1.13.12 18	95°22.6'	0.85	данные отсутствуют	78:36:0005359:6509	данные отсутствуют
1218	1.13.12 18	1.13.12 19	94°42.5'	0.85	данные отсутствуют	78:36:0005359:6509	данные отсутствуют
1219	1.13.12 19	1.13.12 20	94°42.5'	0.85	данные отсутствуют	78:36:0005359:6509	данные отсутствуют
1220	1.13.12 20	1.13.12 21	94°42.5'	0.85	данные отсутствуют	78:36:0005359:6509	данные отсутствуют
1221	1.13.12 21	1.13.12 22	94°2.3'	0.85	данные отсутствуют	78:36:0005359:6509	данные отсутствуют
1222	1.13.12 22	1.13.12 23	94°2.3'	0.85	данные отсутствуют	78:36:0005359:6509	данные отсутствуют

полное наименование должности	подпись	инициалы, фамилия
-------------------------------	---------	-------------------

М.П.

Земельный участок							
вид объекта недвижимости							
Лист № 52 раздела 3.1		Всего листов раздела 3.1: 67		Всего разделов: 7		Всего листов выписки: 378	
12.08.2022г. № КУВИ-001/2022-137314059							
Кадастровый номер:				78:36:0000000:5105			
1223	1.13.12 23	1.13.12 24	93°22.0'	0.85	данные отсутствуют	78:36:0005359:6509	данные отсутствуют
1224	1.13.12 24	1.13.12 25	93°22.0'	0.85	данные отсутствуют	78:36:0005359:6509	данные отсутствуют
1225	1.13.12 25	1.13.12 26	93°22.0'	0.85	данные отсутствуют	78:36:0005359:6509	данные отсутствуют
1226	1.13.12 26	1.13.12 27	92°41.6'	0.85	данные отсутствуют	78:36:0005359:6509	данные отсутствуют
1227	1.13.12 27	1.13.12 28	92°1.3'	0.85	данные отсутствуют	78:36:0005359:6509	данные отсутствуют
1228	1.13.12 28	1.13.12 29	92°1.3'	0.85	данные отсутствуют	78:36:0005359:6509	данные отсутствуют
1229	1.13.12 29	1.13.12 30	92°1.3'	0.85	данные отсутствуют	78:36:0005359:6509	данные отсутствуют
1230	1.13.12 30	1.13.12 31	91°19.9'	0.86	данные отсутствуют	78:36:0005359:6509	данные отсутствуют
1231	1.13.12 31	1.13.12 32	91°20.9'	0.85	данные отсутствуют	78:36:0005359:6509	данные отсутствуют
1232	1.13.12 32	1.13.12 33	90°40.4'	0.85	данные отсутствуют	78:36:0005359:6509	данные отсутствуют
1233	1.13.12 33	1.13.12 34	90°40.4'	0.85	данные отсутствуют	78:36:0005359:6509	данные отсутствуют
1234	1.13.12 34	1.13.12 35	90°40.4'	0.85	данные отсутствуют	78:36:0005359:6509	данные отсутствуют
1235	1.13.12 35	1.13.12 36	90°0.0'	0.86	данные отсутствуют	78:36:0005359:6509	данные отсутствуют
1236	1.13.12 36	1.13.12 37	90°0.0'	0.85	данные отсутствуют	78:36:0005359:6509	данные отсутствуют
1237	1.13.12 37	1.13.12 38	89°19.6'	0.85	данные отсутствуют	78:36:0005359:6509	данные отсутствуют
1238	1.13.12 38	1.13.12 39	89°19.6'	0.85	данные отсутствуют	78:36:0005359:6509	данные отсутствуют
1239	1.13.12 39	1.13.12 40	88°39.1'	0.85	данные отсутствуют	78:36:0005359:6509	данные отсутствуют
1240	1.13.12 40	1.13.12 41	88°40.1'	0.86	данные отсутствуют	78:36:0005359:6509	данные отсутствуют

полное наименование должности	подпись	инициалы, фамилия
-------------------------------	---------	-------------------

М.П.

Земельный участок							
вид объекта недвижимости							
Лист № 53 раздела 3.1		Всего листов раздела 3.1: 67		Всего разделов: 7		Всего листов выписки: 378	
12.08.2022г. № КУВИ-001/2022-137314059							
Кадастровый номер:				78:36:0000000:5105			
1241	1.13.12 41	1.13.12 42	87°58.7'	0.85	данные отсутствуют	78:36:0005359:6509	данные отсутствуют
1242	1.13.12 42	1.13.12 43	88°39.1'	0.85	данные отсутствуют	78:36:0005359:6509	данные отсутствуют
1243	1.13.12 43	1.13.12 44	87°18.4'	0.85	данные отсутствуют	78:36:0005359:6509	данные отсутствуют
1244	1.13.12 44	1.13.12 45	87°18.4'	0.85	данные отсутствуют	78:36:0005359:6509	данные отсутствуют
1245	1.13.12 45	1.13.12 46	87°18.4'	0.85	данные отсутствуют	78:36:0005359:6509	данные отсутствуют
1246	1.13.12 46	1.13.12 47	86°38.0'	0.85	данные отсутствуют	78:36:0005359:6509	данные отсутствуют
1247	1.13.12 47	1.13.12 48	86°38.0'	0.85	данные отсутствуют	78:36:0005359:6509	данные отсутствуют
1248	1.13.12 48	1.13.12 49	86°38.0'	0.85	данные отсутствуют	78:36:0005359:6509	данные отсутствуют
1249	1.13.12 49	1.13.12 50	85°57.7'	0.85	данные отсутствуют	78:36:0005359:6509	данные отсутствуют
1250	1.13.12 50	1.13.12 51	85°17.5'	0.85	данные отсутствуют	78:36:0005359:6509	данные отсутствуют
1251	1.13.12 51	1.13.12 52	85°17.5'	0.85	данные отсутствуют	78:36:0005359:6509	данные отсутствуют
1252	1.13.12 52	1.13.12 53	85°17.5'	0.85	данные отсутствуют	78:36:0005359:6509	данные отсутствуют
1253	1.13.12 53	1.13.12 54	84°37.4'	0.85	данные отсутствуют	78:36:0005359:6509	данные отсутствуют
1254	1.13.12 54	1.13.12 55	84°37.4'	0.85	данные отсутствуют	78:36:0005359:6509	данные отсутствуют
1255	1.13.12 55	1.13.12 56	84°37.4'	0.85	данные отсутствуют	78:36:0005359:6509	данные отсутствуют
1256	1.13.12 56	1.13.12 57	83°12.7'	0.85	данные отсутствуют	78:36:0005359:6509	данные отсутствуют
1257	1.13.12 57	1.13.12 58	83°57.4'	0.85	данные отсутствуют	78:36:0005359:6509	данные отсутствуют
1258	1.13.12 58	1.13.12 59	74°41.2'	0.87	данные отсутствуют	78:36:0005359:6509	данные отсутствуют

полное наименование должности	подпись	инициалы, фамилия
-------------------------------	---------	-------------------

М.П.

Земельный участок							
вид объекта недвижимости							
Лист № 54 раздела 3.1		Всего листов раздела 3.1: 67		Всего разделов: 7		Всего листов выписки: 378	
12.08.2022г. № КУВИ-001/2022-137314059							
Кадастровый номер:				78:36:0000000:5105			
1259	1.13.12 59	1.13.12 60	64°18.7'	0.88	данные отсутствуют	78:36:0005359:6509	данные отсутствуют
1260	1.13.12 60	1.13.12 61	51°12.6'	1.37	данные отсутствуют	78:36:0005359:6509	данные отсутствуют
1261	1.13.12 61	1.13.12 62	35°13.1'	1.25	данные отсутствуют	78:36:0005359:6509	данные отсутствуют
1262	1.13.12 62	1.13.12 63	23°1.5'	0.87	данные отсутствуют	78:36:0005359:6509	данные отсутствуют
1263	1.13.12 63	1.13.12 64	12°27.5'	0.88	данные отсутствуют	78:36:0005359:6509	данные отсутствуют
1264	1.13.12 64	1.13.12 65	1°58.5'	0.87	данные отсутствуют	78:36:0005359:6509	данные отсутствуют
1265	1.13.12 65	1.13.12 66	2°37.9'	0.87	данные отсутствуют	78:36:0005359:6509	данные отсутствуют
1266	1.13.12 66	1.13.12 67	2°39.8'	0.86	данные отсутствуют	78:36:0005359:6509	данные отсутствуют
1267	1.13.12 67	1.13.12 68	1°58.5'	0.87	данные отсутствуют	78:36:0005359:6509	данные отсутствуют
1268	1.13.12 68	1.13.12 69	1°59.9'	0.86	данные отсутствуют	78:36:0005359:6509	данные отсутствуют
1269	1.13.12 69	1.13.12 70	1°58.5'	0.87	данные отсутствуют	78:36:0005359:6509	данные отсутствуют
1270	1.13.12 70	1.13.12 71	0°39.5'	0.87	данные отсутствуют	78:36:0005359:6509	данные отсутствуют
1271	1.13.12 71	1.13.12 72	1°19.0'	0.87	данные отсутствуют	78:36:0005359:6509	данные отсутствуют
1272	1.13.12 72	1.13.12 73	0°40.0'	0.86	данные отсутствуют	78:36:0005359:6509	данные отсутствуют
1273	1.13.12 73	1.13.12 74	0°0.0'	0.87	данные отсутствуют	78:36:0005359:6509	данные отсутствуют
1274	1.13.12 74	1.13.12 75	0°0.0'	0.87	данные отсутствуют	78:36:0005359:6509	данные отсутствуют
1275	1.13.12 75	1.13.12 76	359°20.0'	0.86	данные отсутствуют	78:36:0005359:6509	данные отсутствуют
1276	1.13.12 76	1.13.12 77	359°20.5'	0.87	данные отсутствуют	78:36:0005359:6509	данные отсутствуют

полное наименование должности	подпись	инициалы, фамилия
-------------------------------	---------	-------------------

М.П.

Земельный участок							
вид объекта недвижимости							
Лист № 55 раздела 3.1		Всего листов раздела 3.1: 67		Всего разделов: 7		Всего листов выписки: 378	
12.08.2022г. № КУВИ-001/2022-137314059							
Кадастровый номер:				78:36:0000000:5105			
1277	1.13.12 77	1.13.12 78	359°20.5`	0.87	данные отсутствуют	78:36:0005359:6509	данные отсутствуют
1278	1.13.12 78	1.13.12 79	358°40.1`	0.86	данные отсутствуют	78:36:0005359:6509	данные отсутствуют
1279	1.13.12 79	1.13.12 80	358°1.5`	0.87	данные отсутствуют	78:36:0005359:6509	данные отсутствуют
1280	1.13.12 80	1.13.12 81	358°1.5`	0.87	данные отсутствуют	78:36:0005359:6509	данные отсутствуют
1281	1.13.12 81	1.13.12 82	357°20.2`	0.86	данные отсутствуют	78:36:0005359:6509	данные отсутствуют
1282	1.13.12 82	1.13.12 83	357°22.1`	0.87	данные отсутствуют	78:36:0005359:6509	данные отсутствуют
1283	1.13.12 83	1.13.12 84	357°20.2`	0.86	данные отсутствуют	78:36:0005359:6509	данные отсутствуют
1284	1.13.12 84	1.13.12 85	356°42.7`	0.87	данные отсутствуют	78:36:0005359:6509	данные отсутствуют
1285	1.13.12 85	1.13.12 86	356°3.3`	0.87	данные отсутствуют	78:36:0005359:6509	данные отсутствуют
1286	1.13.12 86	1.13.12 87	356°0.5`	0.86	данные отсутствуют	78:36:0005359:6509	данные отсутствуют
1287	1.13.12 87	1.13.12 88	356°3.3`	0.87	данные отсутствуют	78:36:0005359:6509	данные отсутствуют
1288	1.13.12 88	1.13.12 89	355°14.2`	1.32	данные отсутствуют	78:36:0005359:6509	данные отсутствуют
1289	1.13.12 89	1.13.12 90	355°3.0`	1.27	данные отсутствуют	78:36:0005359:6509	данные отсутствуют
1290	1.13.12 90	1.13.12 91	354°1.6`	0.86	данные отсутствуют	78:36:0005359:6509	данные отсутствуют
1291	1.13.12 91	1.13.12 92	354°1.6`	0.86	данные отсутствуют	78:36:0005359:6509	данные отсутствуют
1292	1.13.12 92	1.13.12 93	354°1.6`	0.86	данные отсутствуют	78:36:0005359:6509	данные отсутствуют
1293	1.13.12 93	1.13.12 94	353°22.0`	0.87	данные отсутствуют	78:36:0005359:6509	данные отсутствуют
1294	1.13.12 94	1.13.12 95	353°26.6`	0.88	данные отсутствуют	78:36:0005359:6509	данные отсутствуют

полное наименование должности	подпись	инициалы, фамилия
-------------------------------	---------	-------------------

М.П.

Земельный участок							
вид объекта недвижимости							
Лист № 56 раздела 3.1		Всего листов раздела 3.1: 67		Всего разделов: 7		Всего листов выписки: 378	
12.08.2022г. № КУВИ-001/2022-137314059							
Кадастровый номер:				78:36:0000000:5105			
1295	1.13.12 95	1.13.12 96	352°42.7`	0.87	данные отсутствуют	78:36:0005359:6509	данные отсутствуют
1296	1.13.12 96	1.13.12 97	352°3.4`	0.87	данные отсутствуют	78:36:0005359:6509	данные отсутствуют
1297	1.13.12 97	1.13.12 98	352°37.6`	0.86	данные отсутствуют	78:36:0005359:6509	данные отсутствуют
1298	1.13.12 98	1.13.12 99	351°24.2`	0.87	данные отсутствуют	78:36:0005359:6509	данные отсутствуют
1299	1.13.12 99	1.13.13 00	351°24.2`	0.87	данные отсутствуют	78:36:0005359:6509	данные отсутствуют
1300	1.13.13 00	1.13.13 01	351°24.2`	0.87	данные отсутствуют	78:36:0005359:6509	данные отсутствуют
1301	1.13.13 01	1.13.13 02	350°38.8`	0.86	данные отсутствуют	78:36:0005359:6509	данные отсутствуют
1302	1.13.13 02	1.13.13 03	350°45.2`	0.87	данные отсутствуют	78:36:0005359:6509	данные отсутствуют
1303	1.13.13 03	1.13.13 04	349°59.5`	0.86	данные отсутствуют	78:36:0005359:6509	данные отсутствуют
1304	1.13.13 04	1.13.13 05	350°6.4`	0.87	данные отсутствуют	78:36:0005359:6509	данные отсутствуют
1305	1.13.13 05	1.13.13 06	349°59.5`	0.86	данные отсутствуют	78:36:0005359:6509	данные отсутствуют
1306	1.13.13 06	1.13.13 07	348°41.4`	0.87	данные отсутствуют	78:36:0005359:6509	данные отсутствуют
1307	1.13.13 07	1.13.13 08	349°20.4`	0.86	данные отсутствуют	78:36:0005359:6509	данные отсутствуют
1308	1.13.13 08	1.13.13 09	348°41.4`	0.87	данные отсутствуют	78:36:0005359:6509	данные отсутствуют
1309	1.13.13 09	1.13.13 10	348°2.6`	0.87	данные отсутствуют	78:36:0005359:6509	данные отсутствуют
1310	1.13.13 10	1.13.13 11	338°34.5`	0.85	данные отсутствуют	78:36:0005359:6509	данные отсутствуют
1311	1.13.13 11	1.13.13 12	332°50.1`	0.85	данные отсутствуют	78:36:0005359:6509	данные отсутствуют
1312	1.13.13 12	1.13.13 13	326°51.8`	0.86	данные отсутствуют	78:36:0005359:6509	данные отсутствуют

полное наименование должности	подпись	инициалы, фамилия
-------------------------------	---------	-------------------

М.П.

Земельный участок							
вид объекта недвижимости							
Лист № 57 раздела 3.1		Всего листов раздела 3.1: 67		Всего разделов: 7		Всего листов выписки: 378	
12.08.2022г. № КУВИ-001/2022-137314059							
Кадастровый номер:				78:36:0000000:5105			
1313	1.13.13 13	1.13.13 14	321°14.0`	0.85	данные отсутствуют	78:36:0005359:6509	данные отсутствуют
1314	1.13.13 14	1.13.13 15	314°8.2`	1.41	данные отсутствуют	78:36:0005359:6509	данные отсутствуют
1315	1.13.13 15	1.13.13 16	305°46.2`	1.15	данные отсутствуют	78:36:0005359:6509	данные отсутствуют
1316	1.13.13 16	1.13.13 17	298°39.8`	0.85	данные отсутствуют	78:36:0005359:6509	данные отсутствуют
1317	1.13.13 17	1.13.13 18	292°55.9`	0.85	данные отсутствуют	78:36:0005359:6509	данные отсутствуют
1318	1.13.13 18	1.13.13 19	287°35.5`	0.86	данные отсутствуют	78:36:0005359:6509	данные отсутствуют
1319	1.13.13 19	1.13.13 20	282°14.2`	0.85	данные отсутствуют	78:36:0005359:6509	данные отсутствуют
1320	1.13.13 20	1.13.13 21	276°2.6`	0.85	данные отсутствуют	78:36:0005359:6509	данные отсутствуют
1321	1.13.13 21	1.13.13 22	270°40.4`	0.85	данные отсутствуют	78:36:0005359:6509	данные отсутствуют
1322	1.13.13 22	1.13.13 23	237°8.5`	9.18	данные отсутствуют	78:36:0005359:6509	данные отсутствуют
1323	1.13.13 23	1.13.13 24	231°7.7`	7.22	данные отсутствуют	78:36:0005359:6509	данные отсутствуют
1324	1.13.13 24	1.13.13 25	284°29.4`	0.92	данные отсутствуют	78:36:0005359:6509	данные отсутствуют
1325	1.13.13 25	1.13.13 26	317°17.5`	0.88	данные отсутствуют	78:36:0005359:6509	данные отсутствуют
1326	1.13.13 26	1.13.13 27	350°20.4`	0.95	данные отсутствуют	78:36:0005359:6509	данные отсутствуют
1327	1.13.13 27	1.13.13 28	23°46.3`	0.92	данные отсутствуют	78:36:0005359:6509	данные отсутствуют
1328	1.13.13 28	1.13.13 29	35°16.3`	31.14	данные отсутствуют	78:36:0005359:6509	данные отсутствуют
1329	1.13.13 29	1.13.13 30	24°47.6`	4.2	данные отсутствуют	78:36:0005359:6509	данные отсутствуют
1330	1.13.13 30	1.13.13 31	8°41.8`	0.86	данные отсутствуют	78:36:0005359:6509	данные отсутствуют

полное наименование должности	подпись	инициалы, фамилия
-------------------------------	---------	-------------------

М.П.

Земельный участок							
вид объекта недвижимости							
Лист № 58 раздела 3.1		Всего листов раздела 3.1: 67		Всего разделов: 7		Всего листов выписки: 378	
12.08.2022г. № КУВИ-001/2022-137314059							
Кадастровый номер:				78:36:0000000:5105			
1331	1.13.13 31	1.13.13 32	7°22.4'	0.86	данные отсутствуют	78:36:0005359:6509	данные отсутствуют
1332	1.13.13 32	1.13.13 33	5°58.4'	0.86	данные отсутствуют	78:36:0005359:6509	данные отсутствуют
1333	1.13.13 33	1.13.13 34	4°39.2'	0.86	данные отсутствуют	78:36:0005359:6509	данные отсутствуют
1334	1.13.13 34	1.13.13 35	4°2.3'	0.85	данные отсутствуют	78:36:0005359:6509	данные отсутствуют
1335	1.13.13 35	1.13.13 36	2°39.8'	0.86	данные отсутствуют	78:36:0005359:6509	данные отсутствуют
1336	1.13.13 36	1.13.13 37	1°59.9'	0.86	данные отсутствуют	78:36:0005359:6509	данные отсутствуют
1337	1.13.13 37	1.13.13 38	0°40.0'	0.86	данные отсутствуют	78:36:0005359:6509	данные отсутствуют
1338	1.13.13 38	1.13.13 39	359°20.0'	0.86	данные отсутствуют	78:36:0005359:6509	данные отсутствуют
1339	1.13.13 39	1.13.13 40	358°0.1'	0.86	данные отсутствуют	78:36:0005359:6509	данные отсутствуют
1340	1.13.13 40	1.13.13 41	357°20.2'	0.86	данные отсутствуют	78:36:0005359:6509	данные отсутствуют
1341	1.13.13 41	1.13.13 42	356°0.5'	0.86	данные отсутствуют	78:36:0005359:6509	данные отсутствуют
1342	1.13.13 42	1.13.13 43	354°37.4'	0.85	данные отсутствуют	78:36:0005359:6509	данные отсутствуют
1343	1.13.13 43	1.13.13 44	354°1.6'	0.86	данные отсутствуют	78:36:0005359:6509	данные отсутствуют
1344	1.13.13 44	1.13.13 45	352°32.8'	1.08	данные отсутствуют	78:36:0005359:6509	данные отсутствуют
1345	1.13.13 45	1.13.13 46	350°47.3'	1.5	данные отсутствуют	78:36:0005359:6509	данные отсутствуют
1346	1.13.13 46	1.13.13 47	349°20.4'	0.86	данные отсутствуют	78:36:0005359:6509	данные отсутствуют
1347	1.13.13 47	1.13.13 48	347°54.3'	0.86	данные отсутствуют	78:36:0005359:6509	данные отсутствуют
1348	1.13.13 48	1.13.13 49	347°6.4'	0.85	данные отсутствуют	78:36:0005359:6509	данные отсутствуют

полное наименование должности	подпись	инициалы, фамилия
-------------------------------	---------	-------------------

М.П.

Земельный участок							
вид объекта недвижимости							
Лист № 59 раздела 3.1		Всего листов раздела 3.1: 67		Всего разделов: 7		Всего листов выписки: 378	
12.08.2022г. № КУВИ-001/2022-137314059							
Кадастровый номер:				78:36:0000000:5105			
1349	1.13.13 49	1.13.13 50	345°57.8`	0.87	данные отсутствуют	78:36:0005359:6509	данные отсутствуют
1350	1.13.13 50	1.13.13 51	344°30.7`	0.86	данные отсутствуют	78:36:0005359:6509	данные отсутствуют
1351	1.13.13 51	1.13.13 52	343°41.2`	0.85	данные отсутствуют	78:36:0005359:6509	данные отсутствуют
1352	1.13.13 52	1.13.13 53	342°24.5`	0.86	данные отсутствуют	78:36:0005359:6509	данные отсутствуют
1353	1.13.13 53	1.13.13 54	341°46.5`	0.86	данные отсутствуют	78:36:0005359:6509	данные отсутствуют
1354	1.13.13 54	1.13.13 55	340°18.1`	0.86	данные отсутствуют	78:36:0005359:6509	данные отсутствуют
1355	1.13.13 55	1.13.13 56	338°49.1`	0.86	данные отсутствуют	78:36:0005359:6509	данные отсутствуют
1356	1.13.13 56	1.13.13 57	338°11.9`	0.86	данные отсутствуют	78:36:0005359:6509	данные отсутствуют
1357	1.13.13 57	1.13.13 58	336°42.8`	0.86	данные отсутствуют	78:36:0005359:6509	данные отсутствуют
1358	1.13.13 58	1.13.13 59	335°50.0`	0.85	данные отсутствуют	78:36:0005359:6509	данные отсутствуют
1359	1.13.13 59	1.13.10 21	334°37.3`	0.86	данные отсутствуют	78:36:0005359:6509	данные отсутствуют
1360	1.14.13 60	1.14.13 61	263°47.2`	7.95	данные отсутствуют	78:36:0005359:6512	данные отсутствуют
1361	1.14.13 61	1.14.13 62	260°17.1`	38.46	данные отсутствуют	78:36:0005359:6512	данные отсутствуют
1362	1.14.13 62	1.14.13 63	242°10.6`	0.81	данные отсутствуют	78:36:0005359:6512	данные отсутствуют
1363	1.14.13 63	1.14.13 64	239°38.5`	0.81	данные отсутствуют	78:36:0005359:6512	данные отсутствуют
1364	1.14.13 64	1.14.13 65	237°5.7`	0.81	данные отсутствуют	78:36:0005359:6512	данные отсутствуют
1365	1.14.13 65	1.14.13 66	235°31.7`	0.81	данные отсутствуют	78:36:0005359:6512	данные отсутствуют
1366	1.14.13 66	1.14.13 67	232°59.3`	0.81	данные отсутствуют	78:36:0005359:6512	данные отсутствуют

полное наименование должности	подпись	инициалы, фамилия
-------------------------------	---------	-------------------

М.П.

Земельный участок							
вид объекта недвижимости							
Лист № 60 раздела 3.1		Всего листов раздела 3.1: 67		Всего разделов: 7		Всего листов выписки: 378	
12.08.2022г. № КУВИ-001/2022-137314059							
Кадастровый номер:				78:36:0000000:5105			
1367	1.14.13 67	1.14.13 68	230°27.8`	0.82	данные отсутствуют	78:36:0005359:6512	данные отсутствуют
1368	1.14.13 68	1.14.13 69	228°29.0`	0.81	данные отсутствуют	78:36:0005359:6512	данные отсутствуют
1369	1.14.13 69	1.14.13 70	226°0.3`	0.81	данные отсутствуют	78:36:0005359:6512	данные отсутствуют
1370	1.14.13 70	1.14.13 71	223°30.4`	0.81	данные отсутствуют	78:36:0005359:6512	данные отсутствуют
1371	1.14.13 71	1.14.13 72	221°31.0`	0.81	данные отсутствуют	78:36:0005359:6512	данные отсутствуют
1372	1.14.13 72	1.14.13 73	219°32.2`	0.82	данные отсутствуют	78:36:0005359:6512	данные отсутствуют
1373	1.14.13 73	1.14.13 74	217°0.7`	0.81	данные отсутствуют	78:36:0005359:6512	данные отсутствуют
1374	1.14.13 74	1.14.13 75	214°28.3`	0.81	данные отсутствуют	78:36:0005359:6512	данные отсутствуют
1375	1.14.13 75	1.14.13 76	212°18.4`	0.8	данные отсутствуют	78:36:0005359:6512	данные отсутствуют
1376	1.14.13 76	1.14.13 77	210°0.3`	0.82	данные отсутствуют	78:36:0005359:6512	данные отсутствуют
1377	1.14.13 77	1.14.13 78	208°9.4`	0.81	данные отсутствуют	78:36:0005359:6512	данные отсутствуют
1378	1.14.13 78	1.14.13 79	205°56.5`	0.82	данные отсутствуют	78:36:0005359:6512	данные отсутствуют
1379	1.14.13 79	1.14.13 80	203°23.1`	0.81	данные отсутствуют	78:36:0005359:6512	данные отсутствуют
1380	1.14.13 80	1.14.13 81	200°5.2`	1.43	данные отсутствуют	78:36:0005359:6512	данные отсутствуют
1381	1.14.13 81	1.14.13 82	196°38.7`	1.01	данные отсутствуют	78:36:0005359:6512	данные отсутствуют
1382	1.14.13 82	1.14.13 83	194°12.4`	0.81	данные отсутствуют	78:36:0005359:6512	данные отсутствуют
1383	1.14.13 83	1.14.13 84	192°8.6`	0.81	данные отсутствуют	78:36:0005359:6512	данные отсутствуют
1384	1.14.13 84	1.14.13 85	189°48.4`	0.82	данные отсутствуют	78:36:0005359:6512	данные отсутствуют

полное наименование должности	подпись	инициалы, фамилия
-------------------------------	---------	-------------------

М.П.

Земельный участок							
вид объекта недвижимости							
Лист № 61 раздела 3.1		Всего листов раздела 3.1: 67		Всего разделов: 7		Всего листов выписки: 378	
12.08.2022г. № КУВИ-001/2022-137314059							
Кадастровый номер:				78:36:0000000:5105			
1385	1.14.13 85	1.14.13 86	187°49.7`	0.81	данные отсутствуют	78:36:0005359:6512	данные отсутствуют
1386	1.14.13 86	1.14.13 87	184°56.3`	0.81	данные отсутствуют	78:36:0005359:6512	данные отсутствуют
1387	1.14.13 87	1.14.13 88	182°49.6`	0.81	данные отсутствуют	78:36:0005359:6512	данные отсутствуют
1388	1.14.13 88	1.14.13 89	180°41.9`	0.82	данные отсутствуют	78:36:0005359:6512	данные отсутствуют
1389	1.14.13 89	1.14.13 90	178°35.2`	0.81	данные отсутствуют	78:36:0005359:6512	данные отсутствуют
1390	1.14.13 90	1.14.13 91	175°45.8`	0.81	данные отсутствуют	78:36:0005359:6512	данные отсутствуют
1391	1.14.13 91	1.14.13 92	173°39.6`	0.81	данные отсутствуют	78:36:0005359:6512	данные отсутствуют
1392	1.14.13 92	1.14.13 93	171°28.1`	0.81	данные отсутствуют	78:36:0005359:6512	данные отсутствуют
1393	1.14.13 93	1.14.13 94	169°22.8`	0.81	данные отсутствуют	78:36:0005359:6512	данные отсутствуют
1394	1.14.13 94	1.14.13 95	167°9.8`	0.81	данные отсутствуют	78:36:0005359:6512	данные отсутствуют
1395	1.14.13 95	1.14.13 96	165°6.8`	0.82	данные отсутствуют	78:36:0005359:6512	данные отсутствуют
1396	1.14.13 96	1.14.13 97	162°0.8`	0.81	данные отсутствуют	78:36:0005359:6512	данные отсутствуют
1397	1.14.13 97	1.14.13 98	160°40.6`	0.82	данные отсутствуют	78:36:0005359:6512	данные отсутствуют
1398	1.14.13 98	1.14.13 99	157°32.6`	0.81	данные отсутствуют	78:36:0005359:6512	данные отсутствуют
1399	1.14.13 99	1.14.14 00	171°47.2`	24.36	данные отсутствуют	78:36:0005359:6512	данные отсутствуют
1400	1.14.14 00	1.14.14 01	162°52.2`	19.86	данные отсутствуют	78:36:0005359:6512	данные отсутствуют
1401	1.14.14 01	1.14.14 02	162°53.2`	18.25	данные отсутствуют	78:36:0005359:6512	данные отсутствуют
1402	1.14.14 02	1.14.14 03	160°40.6`	0.82	данные отсутствуют	78:36:0005359:6512	данные отсутствуют

полное наименование должности	подпись	инициалы, фамилия
-------------------------------	---------	-------------------

М.П.

Земельный участок							
вид объекта недвижимости							
Лист № 62 раздела 3.1		Всего листов раздела 3.1: 67		Всего разделов: 7		Всего листов выписки: 378	
12.08.2022г. № КУВИ-001/2022-137314059							
Кадастровый номер:				78:36:0000000:5105			
1403	1.14.14 03	1.14.14 04	156°53.6`	0.82	данные отсутствуют	78:36:0005359:6512	данные отсутствуют
1404	1.14.14 04	1.14.14 05	154°3.5`	0.82	данные отсутствуют	78:36:0005359:6512	данные отсутствуют
1405	1.14.14 05	1.14.14 06	149°59.7`	0.82	данные отсутствуют	78:36:0005359:6512	данные отсутствуют
1406	1.14.14 06	1.14.14 07	147°28.5`	0.82	данные отсутствуют	78:36:0005359:6512	данные отсутствуют
1407	1.14.14 07	1.14.14 08	143°58.4`	0.82	данные отсутствуют	78:36:0005359:6512	данные отсутствуют
1408	1.14.14 08	1.14.14 09	140°54.4`	0.82	данные отсутствуют	78:36:0005359:6512	данные отсутствуют
1409	1.14.14 09	1.14.14 10	137°29.4`	0.81	данные отсутствуют	78:36:0005359:6512	данные отсутствуют
1410	1.14.14 10	1.14.14 11	134°0.7`	0.82	данные отсутствуют	78:36:0005359:6512	данные отсутствуют
1411	1.14.14 11	1.14.14 12	130°31.5`	0.82	данные отсутствуют	78:36:0005359:6512	данные отсутствуют
1412	1.14.14 12	1.14.14 13	127°34.1`	0.82	данные отсутствуют	78:36:0005359:6512	данные отсутствуют
1413	1.14.14 13	1.14.14 14	125°2.9`	0.82	данные отсутствуют	78:36:0005359:6512	данные отсутствуют
1414	1.14.14 14	1.14.14 15	120°57.8`	0.82	данные отсутствуют	78:36:0005359:6512	данные отсутствуют
1415	1.14.14 15	1.14.14 16	117°29.9`	0.82	данные отсутствуют	78:36:0005359:6512	данные отсутствуют
1416	1.14.14 16	1.14.14 17	114°40.6`	0.81	данные отсутствуют	78:36:0005359:6512	данные отсутствуют
1417	1.14.14 17	1.14.14 18	110°38.3`	0.82	данные отсутствуют	78:36:0005359:6512	данные отсутствуют
1418	1.14.14 18	1.14.14 19	108°39.5`	0.81	данные отсутствуют	78:36:0005359:6512	данные отсутствуют
1419	1.14.14 19	1.14.14 20	103°20.1`	1.39	данные отсутствуют	78:36:0005359:6512	данные отсутствуют
1420	1.14.14 20	1.14.14 21	98°35.0`	1.07	данные отсутствуют	78:36:0005359:6512	данные отсутствуют

полное наименование должности	подпись	инициалы, фамилия
-------------------------------	---------	-------------------

М.П.

Земельный участок							
вид объекта недвижимости							
Лист № 63 раздела 3.1		Всего листов раздела 3.1: 67		Всего разделов: 7		Всего листов выписки: 378	
12.08.2022г. № КУВИ-001/2022-137314059							
Кадастровый номер:				78:36:0000000:5105			
1421	1.14.14 21	1.14.14 22	94°56.3`	0.81	данные отсутствуют	78:36:0005359:6512	данные отсутствуют
1422	1.14.14 22	1.14.14 23	91°23.8`	0.82	данные отсутствуют	78:36:0005359:6512	данные отсутствуют
1423	1.14.14 23	1.14.14 24	88°36.2`	0.82	данные отсутствуют	78:36:0005359:6512	данные отсутствуют
1424	1.14.14 24	1.14.14 25	84°25.7`	0.82	данные отсутствуют	78:36:0005359:6512	данные отсутствуют
1425	1.14.14 25	1.14.14 26	82°16.0`	0.82	данные отсутствуют	78:36:0005359:6512	данные отсутствуют
1426	1.14.14 26	1.14.14 27	78°0.2`	0.82	данные отсутствуют	78:36:0005359:6512	данные отсутствуют
1427	1.14.14 27	1.14.14 28	75°6.8`	0.82	данные отсутствуют	78:36:0005359:6512	данные отсутствуют
1428	1.14.14 28	1.14.14 29	72°13.7`	0.82	данные отсутствуют	78:36:0005359:6512	данные отсутствуют
1429	1.14.14 29	1.14.14 30	68°27.5`	0.82	данные отсутствуют	78:36:0005359:6512	данные отсутствуют
1430	1.14.14 30	1.14.14 31	65°19.4`	0.81	данные отсутствуют	78:36:0005359:6512	данные отсутствуют
1431	1.14.14 31	1.14.14 32	61°53.2`	0.83	данные отсутствуют	78:36:0005359:6512	данные отсутствуют
1432	1.14.14 32	1.14.14 33	58°40.3`	0.81	данные отсутствуют	78:36:0005359:6512	данные отсутствуют
1433	1.14.14 33	1.14.14 34	55°55.4`	0.82	данные отсутствуют	78:36:0005359:6512	данные отсутствуют
1434	1.14.14 34	1.14.14 35	51°52.9`	0.83	данные отсутствуют	78:36:0005359:6512	данные отсутствуют
1435	1.14.14 35	1.14.14 36	49°0.8`	0.81	данные отсутствуют	78:36:0005359:6512	данные отсутствуют
1436	1.14.14 36	1.14.14 37	45°29.4`	0.83	данные отсутствуют	78:36:0005359:6512	данные отсутствуют
1437	1.14.14 37	1.14.14 38	42°30.6`	0.81	данные отсутствуют	78:36:0005359:6512	данные отсутствуют
1438	1.14.14 38	1.14.14 39	51°2.7`	34.85	данные отсутствуют	78:36:0005359:6512	данные отсутствуют

полное наименование должности	подпись	инициалы, фамилия
-------------------------------	---------	-------------------

М.П.

Земельный участок							
вид объекта недвижимости							
Лист № 64 раздела 3.1		Всего листов раздела 3.1: 67		Всего разделов: 7		Всего листов выписки: 378	
12.08.2022г. № КУВИ-001/2022-137314059							
Кадастровый номер:				78:36:0000000:5105			
1439	1.14.14 39	1.14.14 40	15°29.7'	7.34	данные отсутствуют	78:36:0005359:6512	данные отсутствуют
1440	1.14.14 40	1.14.14 41	51°9.7'	16.07	данные отсутствуют	78:36:0005359:6512	данные отсутствуют
1441	1.14.14 41	1.14.14 42	71°57.2'	22.34	данные отсутствуют	78:36:0005359:6512	данные отсутствуют
1442	1.14.14 42	1.14.14 43	21°3.1'	14.34	данные отсутствуют	78:36:0005359:6512	данные отсутствуют
1443	1.14.14 43	1.14.14 44	20°40.6'	26.28	данные отсутствуют	78:36:0005359:6512	данные отсутствуют
1444	1.14.14 44	1.14.14 45	7°49.7'	0.81	данные отсутствуют	78:36:0005359:6512	данные отсутствуют
1445	1.14.14 45	1.14.14 46	5°42.7'	0.8	данные отсутствуют	78:36:0005359:6512	данные отсутствуют
1446	1.14.14 46	1.14.14 47	3°31.9'	0.81	данные отсутствуют	78:36:0005359:6512	данные отсутствуют
1447	1.14.14 47	1.14.14 48	0°42.4'	0.81	данные отсутствуют	78:36:0005359:6512	данные отсутствуют
1448	1.14.14 48	1.14.14 49	358°35.2'	0.81	данные отсутствуют	78:36:0005359:6512	данные отсутствуют
1449	1.14.14 49	1.14.14 50	356°25.4'	0.8	данные отсутствуют	78:36:0005359:6512	данные отсутствуют
1450	1.14.14 50	1.14.14 51	354°17.3'	0.8	данные отсутствуют	78:36:0005359:6512	данные отсутствуют
1451	1.14.14 51	1.14.14 52	351°28.1'	0.81	данные отсутствуют	78:36:0005359:6512	данные отсутствуют
1452	1.14.14 52	1.14.14 53	350°4.4'	0.81	данные отсутствуют	78:36:0005359:6512	данные отсутствуют
1453	1.14.14 53	1.14.14 54	347°9.8'	0.81	данные отсутствуют	78:36:0005359:6512	данные отсутствуют
1454	1.14.14 54	1.14.14 55	344°55.9'	0.81	данные отсутствуют	78:36:0005359:6512	данные отсутствуют
1455	1.14.14 55	1.14.14 56	342°41.3'	0.81	данные отсутствуют	78:36:0005359:6512	данные отсутствуют
1456	1.14.14 56	1.14.14 57	340°26.5'	0.81	данные отсутствуют	78:36:0005359:6512	данные отсутствуют

полное наименование должности	подпись	инициалы, фамилия
-------------------------------	---------	-------------------

М.П.

Земельный участок							
вид объекта недвижимости							
Лист № 65 раздела 3.1		Всего листов раздела 3.1: 67		Всего разделов: 7		Всего листов выписки: 378	
12.08.2022г. № КУВИ-001/2022-137314059							
Кадастровый номер:				78:36:0000000:5105			
1457	1.14.14 57	1.14.14 58	338°11.9'	0.81	данные отсутствуют	78:36:0005359:6512	данные отсутствуют
1458	1.14.14 58	1.14.14 59	335°40.4'	0.8	данные отсутствуют	78:36:0005359:6512	данные отсутствуют
1459	1.14.14 59	1.14.14 60	333°45.0'	0.81	данные отсутствуют	78:36:0005359:6512	данные отсутствуют
1460	1.14.14 60	1.14.14 61	331°13.2'	0.81	данные отсутствуют	78:36:0005359:6512	данные отсутствуют
1461	1.14.14 61	1.14.14 62	329°16.9'	0.8	данные отсутствуют	78:36:0005359:6512	данные отсутствуют
1462	1.14.14 62	1.14.14 63	326°6.8'	0.81	данные отсутствуют	78:36:0005359:6512	данные отсутствуют
1463	1.14.14 63	1.14.14 64	324°32.7'	0.81	данные отсутствуют	78:36:0005359:6512	данные отсутствуют
1464	1.14.14 64	1.14.14 65	321°50.6'	1.07	данные отсутствуют	78:36:0005359:6512	данные отсутствуют
1465	1.14.14 65	1.14.14 66	318°17.8'	1.35	данные отсутствуют	78:36:0005359:6512	данные отсутствуют
1466	1.14.14 66	1.14.14 67	315°0.0'	0.81	данные отсутствуют	78:36:0005359:6512	данные отсутствуют
1467	1.14.14 67	1.14.14 68	312°59.4'	0.81	данные отсутствуют	78:36:0005359:6512	данные отсутствуют
1468	1.14.14 68	1.14.14 69	310°59.2'	0.81	данные отсутствуют	78:36:0005359:6512	данные отсутствуют
1469	1.14.14 69	1.14.14 70	308°26.2'	0.8	данные отсутствуют	78:36:0005359:6512	данные отсутствуют
1470	1.14.14 70	1.14.14 71	306°1.6'	0.82	данные отсутствуют	78:36:0005359:6512	данные отсутствуют
1471	1.14.14 71	1.14.14 72	303°53.2'	0.81	данные отсутствуют	78:36:0005359:6512	данные отсутствуют
1472	1.14.14 72	1.14.14 73	301°19.7'	0.81	данные отсутствуют	78:36:0005359:6512	данные отсутствуют
1473	1.14.14 73	1.14.14 74	299°44.7'	0.81	данные отсутствуют	78:36:0005359:6512	данные отсутствуют
1474	1.14.14 74	1.14.14 75	296°33.9'	0.8	данные отсутствуют	78:36:0005359:6512	данные отсутствуют

полное наименование должности	подпись	инициалы, фамилия
-------------------------------	---------	-------------------

М.П.

Земельный участок							
вид объекта недвижимости							
Лист № 66 раздела 3.1		Всего листов раздела 3.1: 67		Всего разделов: 7		Всего листов выписки: 378	
12.08.2022г. № КУВИ-001/2022-137314059							
Кадастровый номер:				78:36:0000000:5105			
1475	1.14.14 75	1.14.14 76	294°40.6`	0.81	данные отсутствуют	78:36:0005359:6512	данные отсутствуют
1476	1.14.14 76	1.14.14 77	292°43.8`	0.8	данные отсутствуют	78:36:0005359:6512	данные отсутствуют
1477	1.14.14 77	1.14.14 78	289°33.5`	0.81	данные отсутствуют	78:36:0005359:6512	данные отсутствуют
1478	1.14.14 78	1.14.14 79	287°59.2`	0.81	данные отсутствуют	78:36:0005359:6512	данные отсутствуют
1479	1.14.14 79	1.14.14 80	285°45.1`	0.81	данные отсутствуют	78:36:0005359:6512	данные отсутствуют
1480	1.14.14 80	1.14.14 81	282°59.7`	0.8	данные отсутствуют	78:36:0005359:6512	данные отсутствуют
1481	1.14.14 81	1.14.14 82	280°37.2`	0.81	данные отсутствуют	78:36:0005359:6512	данные отсутствуют
1482	1.14.14 82	1.14.14 83	279°13.8`	0.81	данные отсутствуют	78:36:0005359:6512	данные отсутствуют
1483	1.14.14 83	1.14.14 84	276°25.1`	0.81	данные отсутствуют	78:36:0005359:6512	данные отсутствуют
1484	1.14.14 84	1.14.14 85	273°34.6`	0.8	данные отсутствуют	78:36:0005359:6512	данные отсутствуют
1485	1.14.14 85	1.14.14 86	272°7.3`	0.81	данные отсутствуют	78:36:0005359:6512	данные отсутствуют
1486	1.14.14 86	1.14.14 87	269°17.6`	0.81	данные отсутствуют	78:36:0005359:6512	данные отсутствуют
1487	1.14.14 87	1.14.14 88	267°10.4`	0.81	данные отсутствуют	78:36:0005359:6512	данные отсутствуют
1488	1.14.14 88	1.14.14 89	264°59.9`	0.8	данные отсутствуют	78:36:0005359:6512	данные отсутствуют
1489	1.14.14 89	1.14.14 90	260°22.3`	27.08	данные отсутствуют	78:36:0005359:6512	данные отсутствуют
1490	1.14.14 90	1.14.14 91	324°32.7`	0.81	данные отсутствуют	78:36:0005359:6512	данные отсутствуют
1491	1.14.14 91	1.14.14 92	317°57.7`	0.82	данные отсутствуют	78:36:0005359:6512	данные отсутствуют
1492	1.14.14 92	1.14.14 93	310°26.8`	0.8	данные отсутствуют	78:36:0005359:6512	данные отсутствуют

полное наименование должности	подпись	инициалы, фамилия
-------------------------------	---------	-------------------

М.П.

Земельный участок							
вид объекта недвижимости							
Лист № 67 раздела 3.1		Всего листов раздела 3.1: 67		Всего разделов: 7		Всего листов выписки: 378	
12.08.2022г. № КУВИ-001/2022-137314059							
Кадастровый номер:				78:36:0000000:5105			
1493	1.14.14 93	1.14.14 94	303°29.7`	0.82	данные отсутствуют	78:36:0005359:6512	данные отсутствуют
1494	1.14.14 94	1.14.14 95	296°15.0`	0.81	данные отсутствуют	78:36:0005359:6512	данные отсутствуют
1495	1.14.14 95	1.14.14 96	289°19.4`	0.82	данные отсутствуют	78:36:0005359:6512	данные отсутствуют
1496	1.14.14 96	1.14.14 97	282°50.2`	0.81	данные отсутствуют	78:36:0005359:6512	данные отсутствуют
1497	1.14.14 97	1.14.14 98	273°55.6`	1.02	данные отсутствуют	78:36:0005359:6512	данные отсутствуют
1498	1.14.14 98	1.14.14 99	263°28.8`	1.41	данные отсутствуют	78:36:0005359:6512	данные отсутствуют
1499	1.14.14 99	1.14.15 00	253°46.1`	0.82	данные отсутствуют	78:36:0005359:6512	данные отсутствуют
1500	1.14.15 00	1.14.15 01	246°36.9`	0.81	данные отсутствуют	78:36:0005359:6512	данные отсутствуют
1501	1.14.15 01	1.14.15 02	239°38.5`	0.81	данные отсутствуют	78:36:0005359:6512	данные отсутствуют
1502	1.14.15 02	1.14.15 03	232°59.3`	0.81	данные отсутствуют	78:36:0005359:6512	данные отсутствуют
1503	1.14.15 03	1.14.15 04	225°29.9`	0.81	данные отсутствуют	78:36:0005359:6512	данные отсутствуют
1504	1.14.15 04	1.14.15 05	217°59.9`	0.81	данные отсутствуют	78:36:0005359:6512	данные отсутствуют
1505	1.14.15 05	1.14.15 06	210°57.8`	0.82	данные отсутствуют	78:36:0005359:6512	данные отсутствуют
1506	1.14.15 06	1.14.15 07	204°2.0`	0.81	данные отсутствуют	78:36:0005359:6512	данные отсутствуют
1507	1.14.15 07	1.14.15 08	197°6.2`	0.82	данные отсутствуют	78:36:0005359:6512	данные отсутствуют
1508	1.14.15 08	1.14.15 09	189°55.6`	0.81	данные отсутствуют	78:36:0005359:6512	данные отсутствуют
1509	1.14.15 09	1.14.13 60	182°49.6`	0.81	данные отсутствуют	78:36:0005359:6512	данные отсутствуют

полное наименование должности	подпись	инициалы, фамилия
-------------------------------	---------	-------------------

М.П.

Выписка из Единого государственного реестра недвижимости об объекте недвижимости

Описание местоположения земельного участка

Земельный участок			
вид объекта недвижимости			
Лист № 1 раздела 3.2	Всего листов раздела 3.2: 47	Всего разделов: 7	Всего листов выписки: 378
12.08.2022г. № КУВИ-001/2022-137314059			
Кадастровый номер:		78:36:0000000:5105	

Сведения о характерных точках границы земельного участка				
Система координат СК-1964				
Номер точки	Координаты, м		Описание закрепления на местности	Средняя квадратичная погрешность определения координат характерных точек границ земельного участка, м
	X	Y		
1	2	3	4	5
1	104892.4	115273.42	-	0.1
2	104904.61	115379.13	-	0.1
3	104919.13	115513.43	-	0.1
4	104931.66	115635.56	-	0.1
5	104941	115728.91	-	0.1
6	104956.87	115891	-	0.1
7	104971.6	116014.65	-	0.1
8	104978.63	116078.05	-	0.1
9	104988.79	116178.65	-	0.1
10	104991.25	116206.28	-	0.1
11	104993.23	116255.43	-	0.1
12	104992.03	116271.58	-	0.1
13	104995.2	116347.51	-	0.1
14	104970.61	116373.92	-	0.1
15	104172.77	116460.71	-	0.1
16	104141.47	116462.16	-	0.1
17	104095.16	116466.93	-	0.1
18	104021.56	116473.91	-	0.1
19	103959.57	116480.08	-	0.1
20	103909.28	116486.21	-	0.1
21	103888.67	116488.44	-	0.1
22	103833.67	116493.58	-	0.1
23	103795.25	116496.21	-	0.1
24	103648.09	116511.59	-	0.1

полное наименование должности	подпись	инициалы, фамилия

М.П.

Земельный участок					
вид объекта недвижимости					
Лист № 2 раздела 3.2		Всего листов раздела 3.2: 47		Всего разделов: 7	Всего листов выписки: 378
12.08.2022г. № КУВИ-001/2022-137314059					
Кадастровый номер:			78:36:0000000:5105		
25	103565.44	116520.69	-	0.1	
26	103546	116522.83	-	0.1	
27	103527.2	116512.12	-	0.1	
28	103517.41	116503.12	-	0.1	
29	103499.87	116482.88	-	0.1	
30	103491.45	116476.54	-	0.1	
31	103392.22	116353.55	-	0.1	
32	103254.95	116183.13	-	0.1	
33	103142.15	116044.6	-	0.1	
34	103120.04	116016.28	-	0.1	
35	103121.98	116014.69	-	0.1	
36	103077.37	115960.14	-	0.1	
37	102941.7	115792.59	-	0.1	
38	102943.57	115790.46	-	0.1	
39	102944.37	115787.62	-	0.1	
40	102944.8	115781.41	-	0.1	
41	102943.59	115779.73	-	0.1	
42	102943.93	115778.91	-	0.1	
43	102992.57	115740.34	-	0.1	
44	103007.74	115728.28	-	0.1	
45	103048.63	115697.32	-	0.1	
46	103049.98	115698.08	-	0.1	
47	103052.93	115701.9	-	0.1	
48	103057.05	115699	-	0.1	
49	103057.94	115696.9	-	0.1	
50	103057.38	115692.47	-	0.1	
51	103056.26	115689.87	-	0.1	
52	103048.05	115679.4	-	0.1	
53	103048.16	115677.31	-	0.1	
54	103048.69	115675.39	-	0.1	
55	103051.26	115670.85	-	0.1	
56	103055.2	115666.18	-	0.1	
57	103063.04	115659.97	-	0.1	

полное наименование должности	подпись	инициалы, фамилия
-------------------------------	---------	-------------------

М.П.

Земельный участок					
вид объекта недвижимости					
Лист № 3 раздела 3.2		Всего листов раздела 3.2: 47		Всего разделов: 7	Всего листов выписки: 378
12.08.2022г. № КУВИ-001/2022-137314059					
Кадастровый номер:			78:36:0000000:5105		
58	103071.95	115655.48	-	0.1	
59	103091.98	115647.15	-	0.1	
60	103121.17	115625.57	-	0.1	
61	103157.36	115596.21	-	0.1	
62	103205.29	115562.77	-	0.1	
63	103219.76	115551.34	-	0.1	
64	103232.64	115547.07	-	0.1	
65	103269	115513.11	-	0.1	
66	103286.06	115496.76	-	0.1	
67	103301.94	115482.47	-	0.1	
68	103353.03	115438.66	-	0.1	
69	103362.69	115431.57	-	0.1	
70	103374.18	115422.86	-	0.1	
71	103389.96	115409.69	-	0.1	
72	103404.32	115396.89	-	0.1	
73	103436.47	115366.2	-	0.1	
74	103446.83	115357.98	-	0.1	
75	103479.34	115334.86	-	0.1	
76	103508.02	115314.8	-	0.1	
77	103528.75	115299.29	-	0.1	
78	103561.15	115270.59	-	0.1	
79	103635.87	115205.22	-	0.1	
80	103687.19	115161.99	-	0.1	
81	103697.91	115153.09	-	0.1	
82	103701.65	115148.62	-	0.1	
83	103711.78	115138.97	-	0.1	
84	103731.84	115122.69	-	0.1	
85	103755.44	115104.27	-	0.1	
86	103769.24	115094.11	-	0.1	
87	103753.57	115184.34	-	0.1	
88	103754.29	115203.69	-	0.1	
89	103755.97	115248.94	-	0.1	
90	103775.52	115259.7	-	0.1	

полное наименование должности	подпись	инициалы, фамилия
-------------------------------	---------	-------------------

М.П.

Земельный участок				
вид объекта недвижимости				
Лист № 4 раздела 3.2		Всего листов раздела 3.2: 47		Всего разделов: 7
Всего листов выписки: 378				
12.08.2022г. № КУВИ-001/2022-137314059				
Кадастровый номер:			78:36:0000000:5105	
91	103813.27	115280.48	-	0.1
92	103857.4	115294.65	-	0.1
93	103897.37	115257.13	-	0.1
94	103899.77	115256.81	-	0.1
95	104129.35	115047.32	-	0.1
96	104130.43	115045.15	-	0.1
97	104179.59	115000.26	-	0.1
98	104182.04	114999.5	-	0.1
99	104212.36	114974.09	-	0.1
100	104214.58	114973.21	-	0.1
101	104245.47	114947.67	-	0.1
102	104276.11	114938.55	-	0.1
103	104282.06	114941.13	-	0.1
104	104323.51	114996.3	-	0.1
105	104327.58	115061.25	-	0.1
106	104331.44	115078.24	-	0.1
107	104338.21	115091.24	-	0.1
108	104349.61	115106.6	-	0.1
109	104365.07	115118.06	-	0.1
110	104376.27	115123.41	-	0.1
111	104387.46	115127.78	-	0.1
112	104407.18	115129.09	-	0.1
113	104731.51	115096.8	-	0.1
114	104732.17	115102.83	-	0.1
115	104733.44	115115.26	-	0.1
116	104734.87	115128.23	-	0.1
117	104738.05	115158.33	-	0.1
118	104739.25	115171.46	-	0.1
119	104738.55	115171.54	-	0.1
120	104741.14	115196.48	-	0.1
121	104742.64	115196.31	-	0.1
122	104743.32	115202.3	-	0.1
123	104755.27	115201.16	-	0.1

полное наименование должности	подпись	инициалы, фамилия
-------------------------------	---------	-------------------

М.П.

Земельный участок					
вид объекта недвижимости					
Лист № 5 раздела 3.2		Всего листов раздела 3.2: 47		Всего разделов: 7	Всего листов выписки: 378
12.08.2022г. № КУВИ-001/2022-137314059					
Кадастровый номер:			78:36:0000000:5105		
124	104755.44	115202.69	-	0.1	
125	104769.15	115201.12	-	0.1	
126	104769	115199.7	-	0.1	
127	104785.07	115197.95	-	0.1	
128	104785.24	115199.46	-	0.1	
129	104798.24	115198.04	-	0.1	
130	104798.74	115202.69	-	0.1	
131	104798.69	115206.68	-	0.1	
132	104807.28	115282.82	-	0.1	
133	104890.32	115273.64	-	0.1	
1	104892.4	115273.42	-	0.1	
1	104558.92	115579.56	-	0.1	
2	104554.74	115576.39	-	0.1	
3	104544.82	115580.84	-	0.1	
4	104536.26	115587.93	-	0.1	
5	104521.5	115597.91	-	0.1	
6	104515.09	115604.55	-	0.1	
7	104512.01	115611.68	-	0.1	
8	104506.12	115610.79	-	0.1	
9	104501.8	115613.35	-	0.1	
10	104502.77	115615.55	-	0.1	
11	104501.26	115618.44	-	0.1	
12	104497.09	115616.86	-	0.1	
13	104491.55	115624.69	-	0.1	
14	104479	115640.15	-	0.1	
15	104478.14	115650.22	-	0.1	
16	104483.88	115660.4	-	0.1	
17	104494.73	115675.11	-	0.1	
18	104501.69	115688.95	-	0.1	
19	104501.87	115689.12	-	0.1	
20	104502.06	115689.3	-	0.1	
21	104502.24	115689.46	-	0.1	
22	104502.43	115689.63	-	0.1	

полное наименование должности	подпись	инициалы, фамилия
-------------------------------	---------	-------------------

М.П.

Земельный участок				
вид объекта недвижимости				
Лист № 6 раздела 3.2		Всего листов раздела 3.2: 47		Всего разделов: 7
Всего листов выписки: 378				
12.08.2022г. № КУВИ-001/2022-137314059				
Кадастровый номер:			78:36:0000000:5105	
23	104502.62	115689.79	-	0.1
24	104502.82	115689.95	-	0.1
25	104503.02	115690.11	-	0.1
26	104503.22	115690.26	-	0.1
27	104503.42	115690.41	-	0.1
28	104503.62	115690.56	-	0.1
29	104503.83	115690.7	-	0.1
30	104504.04	115690.84	-	0.1
31	104504.25	115690.98	-	0.1
32	104504.47	115691.11	-	0.1
33	104504.68	115691.24	-	0.1
34	104504.9	115691.36	-	0.1
35	104505.12	115691.49	-	0.1
36	104505.34	115691.6	-	0.1
37	104505.57	115691.72	-	0.1
38	104505.79	115691.83	-	0.1
39	104506.02	115691.94	-	0.1
40	104506.25	115692.04	-	0.1
41	104506.48	115692.15	-	0.1
42	104506.71	115692.24	-	0.1
43	104506.94	115692.34	-	0.1
44	104507.18	115692.43	-	0.1
45	104507.42	115692.51	-	0.1
46	104507.65	115692.59	-	0.1
47	104507.89	115692.67	-	0.1
48	104508.13	115692.75	-	0.1
49	104508.37	115692.82	-	0.1
50	104508.62	115692.88	-	0.1
51	104508.86	115692.95	-	0.1
52	104509.11	115693	-	0.1
53	104509.35	115693.06	-	0.1
54	104509.6	115693.11	-	0.1
55	104509.85	115693.16	-	0.1

полное наименование должности	подпись	инициалы, фамилия
-------------------------------	---------	-------------------

М.П.

Земельный участок					
вид объекта недвижимости					
Лист № 7 раздела 3.2		Всего листов раздела 3.2: 47		Всего разделов: 7	Всего листов выписки: 378
12.08.2022г. № КУВИ-001/2022-137314059					
Кадастровый номер:			78:36:0000000:5105		
56	104510.09	115693.2	-	0.1	
57	104510.34	115693.24	-	0.1	
58	104510.59	115693.27	-	0.1	
59	104510.84	115693.3	-	0.1	
60	104511.09	115693.33	-	0.1	
61	104511.34	115693.35	-	0.1	
62	104511.59	115693.37	-	0.1	
63	104511.84	115693.39	-	0.1	
64	104512.1	115693.4	-	0.1	
65	104512.35	115693.4	-	0.1	
66	104512.6	115693.41	-	0.1	
67	104512.85	115693.41	-	0.1	
68	104513.1	115693.4	-	0.1	
69	104513.35	115693.39	-	0.1	
70	104513.6	115693.38	-	0.1	
71	104513.86	115693.36	-	0.1	
72	104514.11	115693.34	-	0.1	
73	104514.36	115693.31	-	0.1	
74	104514.61	115693.28	-	0.1	
75	104514.86	115693.25	-	0.1	
76	104515.11	115693.21	-	0.1	
77	104515.35	115693.17	-	0.1	
78	104515.6	115693.13	-	0.1	
79	104515.85	115693.08	-	0.1	
80	104516.19	115693	-	0.1	
81	104516.58	115692.9	-	0.1	
82	104516.83	115692.84	-	0.1	
83	104517.07	115692.77	-	0.1	
84	104517.31	115692.7	-	0.1	
85	104517.55	115692.62	-	0.1	
86	104517.79	115692.54	-	0.1	
87	104518.02	115692.45	-	0.1	
88	104518.26	115692.37	-	0.1	

полное наименование должности	подпись	инициалы, фамилия
-------------------------------	---------	-------------------

М.П.

Земельный участок				
вид объекта недвижимости				
Лист № 8 раздела 3.2		Всего листов раздела 3.2: 47		Всего разделов: 7
Всего листов выписки: 378				
12.08.2022г. № КУВИ-001/2022-137314059				
Кадастровый номер:			78:36:0000000:5105	
89	104518.49	115692.27	-	0.1
90	104518.73	115692.18	-	0.1
91	104518.96	115692.08	-	0.1
92	104519.19	115691.97	-	0.1
93	104519.41	115691.87	-	0.1
94	104519.64	115691.76	-	0.1
95	104519.87	115691.64	-	0.1
96	104520.09	115691.53	-	0.1
97	104520.31	115691.4	-	0.1
98	104520.53	115691.28	-	0.1
99	104520.74	115691.15	-	0.1
100	104520.96	115691.02	-	0.1
101	104521.17	115690.88	-	0.1
102	104521.38	115690.74	-	0.1
103	104521.59	115690.6	-	0.1
104	104521.79	115690.46	-	0.1
105	104522	115690.31	-	0.1
106	104522.2	115690.16	-	0.1
107	104522.4	115690	-	0.1
108	104522.59	115689.84	-	0.1
109	104522.78	115689.68	-	0.1
110	104522.97	115689.52	-	0.1
111	104523.16	115689.35	-	0.1
112	104523.35	115689.18	-	0.1
113	104523.53	115689.01	-	0.1
114	104523.71	115688.83	-	0.1
115	104523.89	115688.65	-	0.1
116	104524.06	115688.47	-	0.1
117	104524.23	115688.28	-	0.1
118	104524.4	115688.1	-	0.1
119	104524.56	115687.91	-	0.1
120	104524.73	115687.71	-	0.1
121	104524.89	115687.52	-	0.1

полное наименование должности	подпись	инициалы, фамилия
-------------------------------	---------	-------------------

М.П.

Земельный участок				
вид объекта недвижимости				
Лист № 9 раздела 3.2		Всего листов раздела 3.2: 47		Всего разделов: 7
Всего листов выписки: 378				
12.08.2022г. № КУВИ-001/2022-137314059				
Кадастровый номер:			78:36:0000000:5105	
122	104525.04	115687.32	-	0.1
123	104525.19	115687.12	-	0.1
124	104525.34	115686.92	-	0.1
125	104525.49	115686.71	-	0.1
126	104525.63	115686.51	-	0.1
127	104525.77	115686.3	-	0.1
128	104525.91	115686.08	-	0.1
129	104526.04	115685.87	-	0.1
130	104526.17	115685.65	-	0.1
131	104526.29	115685.44	-	0.1
132	104526.41	115685.22	-	0.1
133	104526.53	115684.99	-	0.1
134	104526.65	115684.77	-	0.1
135	104526.76	115684.54	-	0.1
136	104526.87	115684.32	-	0.1
137	104526.97	115684.09	-	0.1
138	104527.07	115683.86	-	0.1
139	104527.17	115683.62	-	0.1
140	104527.26	115683.39	-	0.1
141	104527.2	115683.15	-	0.1
142	104527.15	115682.9	-	0.1
143	104527.09	115682.66	-	0.1
144	104527.04	115682.41	-	0.1
145	104526.99	115682.16	-	0.1
146	104526.94	115681.92	-	0.1
147	104526.89	115681.67	-	0.1
148	104526.85	115681.42	-	0.1
149	104526.8	115681.18	-	0.1
150	104526.76	115680.93	-	0.1
151	104526.72	115680.68	-	0.1
152	104526.68	115680.43	-	0.1
153	104526.65	115680.18	-	0.1
154	104526.61	115679.94	-	0.1

полное наименование должности	подпись	инициалы, фамилия
-------------------------------	---------	-------------------

М.П.

Земельный участок				
вид объекта недвижимости				
Лист № 10 раздела 3.2	Всего листов раздела 3.2: 47		Всего разделов: 7	Всего листов выписки: 378
12.08.2022г. № КУВИ-001/2022-137314059				
Кадастровый номер:			78:36:0000000:5105	
155	104526.58	115679.69	-	0.1
156	104526.55	115679.44	-	0.1
157	104526.52	115679.19	-	0.1
158	104526.5	115678.94	-	0.1
159	104526.47	115678.69	-	0.1
160	104526.45	115678.44	-	0.1
161	104526.43	115678.19	-	0.1
162	104526.41	115677.94	-	0.1
163	104526.39	115677.69	-	0.1
164	104526.38	115677.44	-	0.1
165	104526.36	115677.18	-	0.1
166	104526.35	115676.93	-	0.1
167	104526.34	115676.68	-	0.1
168	104526.33	115676.43	-	0.1
169	104526.33	115676.18	-	0.1
170	104526.32	115675.93	-	0.1
171	104526.32	115675.68	-	0.1
172	104526.32	115675.43	-	0.1
173	104526.32	115675.18	-	0.1
174	104526.33	115674.93	-	0.1
175	104526.33	115674.67	-	0.1
176	104526.34	115674.42	-	0.1
177	104526.35	115674.17	-	0.1
178	104526.36	115673.92	-	0.1
179	104526.38	115673.67	-	0.1
180	104526.39	115673.42	-	0.1
181	104526.41	115673.17	-	0.1
182	104526.43	115672.92	-	0.1
183	104526.45	115672.67	-	0.1
184	104526.47	115672.42	-	0.1
185	104526.49	115672.17	-	0.1
186	104526.52	115671.92	-	0.1
187	104526.55	115671.67	-	0.1

полное наименование должности	подпись	инициалы, фамилия
-------------------------------	---------	-------------------

М.П.

Земельный участок				
вид объекта недвижимости				
Лист № 11 раздела 3.2		Всего листов раздела 3.2: 47		Всего разделов: 7
Всего листов выписки: 378				
12.08.2022г. № КУВИ-001/2022-137314059				
Кадастровый номер:			78:36:0000000:5105	
188	104526.58	115671.42	-	0.1
189	104526.61	115671.17	-	0.1
190	104526.65	115670.92	-	0.1
191	104526.68	115670.67	-	0.1
192	104526.72	115670.42	-	0.1
193	104526.76	115670.18	-	0.1
194	104526.8	115669.93	-	0.1
195	104526.84	115669.68	-	0.1
196	104526.89	115669.43	-	0.1
197	104526.94	115669.19	-	0.1
198	104526.99	115668.94	-	0.1
199	104527.04	115668.7	-	0.1
200	104527.09	115668.45	-	0.1
201	104527.14	115668.2	-	0.1
202	104527.2	115667.96	-	0.1
203	104527.26	115667.72	-	0.1
204	104527.32	115667.47	-	0.1
205	104527.38	115667.23	-	0.1
206	104527.44	115666.99	-	0.1
207	104527.51	115666.74	-	0.1
208	104527.6	115666.42	-	0.1
209	104527.72	115666.02	-	0.1
210	104527.79	115665.78	-	0.1
211	104527.86	115665.54	-	0.1
212	104527.94	115665.3	-	0.1
213	104528.02	115665.06	-	0.1
214	104528.1	115664.82	-	0.1
215	104528.18	115664.59	-	0.1
216	104528.27	115664.35	-	0.1
217	104528.35	115664.11	-	0.1
218	104528.44	115663.88	-	0.1
219	104528.53	115663.64	-	0.1
220	104528.62	115663.41	-	0.1

полное наименование должности	подпись	инициалы, фамилия
-------------------------------	---------	-------------------

М.П.

Земельный участок				
вид объекта недвижимости				
Лист № 12 раздела 3.2		Всего листов раздела 3.2: 47		Всего разделов: 7
Всего листов выписки: 378				
12.08.2022г. № КУВИ-001/2022-137314059				
Кадастровый номер:			78:36:0000000:5105	
221	104528.71	115663.17	-	0.1
222	104528.8	115662.94	-	0.1
223	104528.9	115662.71	-	0.1
224	104529	115662.48	-	0.1
225	104529.1	115662.25	-	0.1
226	104529.2	115662.02	-	0.1
227	104529.3	115661.79	-	0.1
228	104529.41	115661.56	-	0.1
229	104529.51	115661.33	-	0.1
230	104529.62	115661.11	-	0.1
231	104529.73	115660.88	-	0.1
232	104529.84	115660.66	-	0.1
233	104529.96	115660.43	-	0.1
234	104530.07	115660.21	-	0.1
235	104530.19	115659.99	-	0.1
236	104530.31	115659.76	-	0.1
237	104530.43	115659.54	-	0.1
238	104530.55	115659.32	-	0.1
239	104530.67	115659.1	-	0.1
240	104530.8	115658.89	-	0.1
241	104530.92	115658.67	-	0.1
242	104531.05	115658.45	-	0.1
243	104531.18	115658.24	-	0.1
244	104531.31	115658.03	-	0.1
245	104531.45	115657.81	-	0.1
246	104531.58	115657.6	-	0.1
247	104531.72	115657.39	-	0.1
248	104531.86	115657.18	-	0.1
249	104531.99	115656.97	-	0.1
250	104532.14	115656.76	-	0.1
251	104532.28	115656.56	-	0.1
252	104532.42	115656.35	-	0.1
253	104532.57	115656.15	-	0.1

полное наименование должности	подпись	инициалы, фамилия
-------------------------------	---------	-------------------

М.П.

Земельный участок				
вид объекта недвижимости				
Лист № 13 раздела 3.2	Всего листов раздела 3.2: 47		Всего разделов: 7	Всего листов выписки: 378
12.08.2022г. № КУВИ-001/2022-137314059				
Кадастровый номер:		78:36:0000000:5105		
254	104532.72	115655.94	-	0.1
255	104532.86	115655.74	-	0.1
256	104533.01	115655.54	-	0.1
257	104533.17	115655.34	-	0.1
258	104533.32	115655.14	-	0.1
259	104543.21	115649.06	-	0.1
260	104548.03	115642.57	-	0.1
261	104563.42	115627.07	-	0.1
262	104563.5	115626.83	-	0.1
263	104563.58	115626.6	-	0.1
264	104563.67	115626.36	-	0.1
265	104563.75	115626.12	-	0.1
266	104563.83	115625.89	-	0.1
267	104563.9	115625.65	-	0.1
268	104563.98	115625.41	-	0.1
269	104564.06	115625.17	-	0.1
270	104564.13	115624.94	-	0.1
271	104564.21	115624.7	-	0.1
272	104564.28	115624.46	-	0.1
273	104564.35	115624.22	-	0.1
274	104564.43	115623.98	-	0.1
275	104564.5	115623.74	-	0.1
276	104564.57	115623.5	-	0.1
277	104564.64	115623.26	-	0.1
278	104564.71	115623.02	-	0.1
279	104564.77	115622.78	-	0.1
280	104564.84	115622.54	-	0.1
281	104564.91	115622.3	-	0.1
282	104564.97	115622.05	-	0.1
283	104565.04	115621.81	-	0.1
284	104565.1	115621.57	-	0.1
285	104565.16	115621.33	-	0.1
286	104565.22	115621.09	-	0.1

полное наименование должности	подпись	инициалы, фамилия
-------------------------------	---------	-------------------

М.П.

Земельный участок				
вид объекта недвижимости				
Лист № 14 раздела 3.2		Всего листов раздела 3.2: 47		Всего разделов: 7
Всего листов выписки: 378				
12.08.2022г. № КУВИ-001/2022-137314059				
Кадастровый номер:			78:36:0000000:5105	
287	104565.28	115620.84	-	0.1
288	104565.34	115620.6	-	0.1
289	104565.4	115620.36	-	0.1
290	104565.46	115620.11	-	0.1
291	104565.52	115619.87	-	0.1
292	104565.57	115619.63	-	0.1
293	104565.63	115619.38	-	0.1
294	104565.68	115619.14	-	0.1
295	104565.73	115618.89	-	0.1
296	104565.79	115618.65	-	0.1
297	104565.84	115618.4	-	0.1
298	104565.89	115618.16	-	0.1
299	104565.94	115617.91	-	0.1
300	104565.99	115617.67	-	0.1
301	104566.03	115617.42	-	0.1
302	104566.08	115617.18	-	0.1
303	104566.13	115616.93	-	0.1
304	104566.17	115616.69	-	0.1
305	104566.22	115616.44	-	0.1
306	104566.26	115616.19	-	0.1
307	104566.3	115615.95	-	0.1
308	104566.34	115615.7	-	0.1
309	104566.38	115615.45	-	0.1
310	104566.42	115615.21	-	0.1
311	104566.46	115614.96	-	0.1
312	104566.5	115614.71	-	0.1
313	104566.53	115614.46	-	0.1
314	104566.57	115614.22	-	0.1
315	104566.61	115613.97	-	0.1
316	104566.64	115613.72	-	0.1
317	104566.67	115613.47	-	0.1
318	104566.7	115613.23	-	0.1
319	104566.74	115612.98	-	0.1

полное наименование должности	подпись	инициалы, фамилия
-------------------------------	---------	-------------------

М.П.

Земельный участок				
вид объекта недвижимости				
Лист № 15 раздела 3.2		Всего листов раздела 3.2: 47		Всего разделов: 7
Всего листов выписки: 378				
12.08.2022г. № КУВИ-001/2022-137314059				
Кадастровый номер:			78:36:0000000:5105	
320	104566.77	115612.73	-	0.1
321	104566.79	115612.48	-	0.1
322	104566.82	115612.23	-	0.1
323	104566.85	115611.98	-	0.1
324	104566.88	115611.74	-	0.1
325	104566.9	115611.49	-	0.1
326	104566.93	115611.24	-	0.1
327	104566.95	115610.99	-	0.1
328	104566.97	115610.74	-	0.1
329	104567	115610.49	-	0.1
330	104567.02	115610.24	-	0.1
331	104567.04	115609.99	-	0.1
332	104567.06	115609.74	-	0.1
333	104567.07	115609.49	-	0.1
334	104567.09	115609.24	-	0.1
335	104567.11	115608.99	-	0.1
336	104567.12	115608.74	-	0.1
337	104567.14	115608.5	-	0.1
338	104567.15	115608.25	-	0.1
339	104567.16	115608	-	0.1
340	104567.17	115607.75	-	0.1
341	104567.19	115607.5	-	0.1
342	104567.2	115607.25	-	0.1
343	104567.2	115607	-	0.1
344	104567.21	115606.75	-	0.1
345	104567.22	115606.5	-	0.1
346	104567.22	115606.25	-	0.1
347	104567.23	115606	-	0.1
348	104567.23	115605.75	-	0.1
349	104567.24	115605.5	-	0.1
350	104567.24	115605.25	-	0.1
351	104567.24	115605	-	0.1
352	104567.24	115604.75	-	0.1

полное наименование должности	подпись	инициалы, фамилия
-------------------------------	---------	-------------------

М.П.

Земельный участок				
вид объекта недвижимости				
Лист № 16 раздела 3.2	Всего листов раздела 3.2: 47		Всего разделов: 7	Всего листов выписки: 378
12.08.2022г. № КУВИ-001/2022-137314059				
Кадастровый номер:			78:36:0000000:5105	
353	104567.24	115604.34	-	0.1
354	104567.24	115604	-	0.1
355	104567.23	115603.75	-	0.1
356	104567.23	115603.5	-	0.1
357	104567.22	115603.25	-	0.1
358	104567.22	115603	-	0.1
359	104567.21	115602.75	-	0.1
360	104567.2	115602.5	-	0.1
361	104567.19	115602.25	-	0.1
362	104567.18	115602	-	0.1
363	104567.17	115601.75	-	0.1
364	104567.16	115601.5	-	0.1
365	104567.15	115601.25	-	0.1
366	104567.14	115601	-	0.1
367	104567.12	115600.75	-	0.1
368	104567.11	115600.5	-	0.1
369	104567.09	115600.25	-	0.1
370	104567.07	115600	-	0.1
371	104567.05	115599.75	-	0.1
372	104567.03	115599.5	-	0.1
373	104567.01	115599.25	-	0.1
374	104566.99	115599	-	0.1
375	104566.97	115598.75	-	0.1
376	104566.95	115598.5	-	0.1
377	104566.93	115598.25	-	0.1
378	104566.9	115598	-	0.1
379	104566.87	115597.76	-	0.1
380	104566.85	115597.51	-	0.1
381	104566.82	115597.26	-	0.1
382	104566.79	115597.01	-	0.1
383	104566.76	115596.76	-	0.1
384	104566.73	115596.51	-	0.1
385	104566.7	115596.27	-	0.1

полное наименование должности	подпись	инициалы, фамилия
-------------------------------	---------	-------------------

М.П.

Земельный участок				
вид объекта недвижимости				
Лист № 17 раздела 3.2	Всего листов раздела 3.2: 47		Всего разделов: 7	Всего листов выписки: 378
12.08.2022г. № КУВИ-001/2022-137314059				
Кадастровый номер:			78:36:0000000:5105	
386	104566.67	115596.02	-	0.1
387	104566.64	115595.77	-	0.1
388	104566.6	115595.52	-	0.1
389	104566.57	115595.27	-	0.1
390	104566.53	115595.03	-	0.1
391	104566.49	115594.78	-	0.1
392	104566.46	115594.53	-	0.1
393	104566.42	115594.29	-	0.1
394	104566.38	115594.04	-	0.1
395	104566.34	115593.79	-	0.1
396	104566.3	115593.54	-	0.1
397	104566.25	115593.3	-	0.1
398	104566.21	115593.05	-	0.1
399	104566.17	115592.81	-	0.1
400	104566.12	115592.56	-	0.1
401	104566.08	115592.31	-	0.1
402	104566.03	115592.07	-	0.1
403	104565.98	115591.82	-	0.1
404	104565.93	115591.58	-	0.1
405	104565.88	115591.33	-	0.1
406	104565.83	115591.09	-	0.1
407	104565.78	115590.84	-	0.1
408	104565.73	115590.6	-	0.1
409	104565.68	115590.35	-	0.1
410	104565.62	115590.11	-	0.1
411	104565.57	115589.87	-	0.1
412	104565.51	115589.62	-	0.1
413	104565.45	115589.38	-	0.1
414	104565.4	115589.14	-	0.1
415	104565.34	115588.89	-	0.1
416	104565.28	115588.65	-	0.1
417	104565.22	115588.41	-	0.1
418	104565.16	115588.16	-	0.1

полное наименование должности	подпись	инициалы, фамилия
-------------------------------	---------	-------------------

М.П.

Земельный участок

вид объекта недвижимости

Лист № 18 раздела 3.2

Всего листов раздела 3.2: 47

Всего разделов: 7

Всего листов выписки: 378

12.08.2022г. № КУВИ-001/2022-137314059

Кадастровый номер:

78:36:0000000:5105

419	104565.09	115587.92	-	0.1
420	104565.03	115587.68	-	0.1
1	104558.92	115579.56	-	0.1
1	104679.84	115797.64	-	0.1
2	104673.36	115772.8	-	0.1
3	104668.63	115773.09	-	0.1
4	104658.55	115783.6	-	0.1
5	104641.95	115796.76	-	0.1
6	104642.07	115805.13	-	0.1
7	104645.33	115831.51	-	0.1
8	104646.25	115831.9	-	0.1
9	104647.19	115832.26	-	0.1
10	104648.13	115832.6	-	0.1
11	104649.08	115832.91	-	0.1
12	104650.04	115833.2	-	0.1
13	104651.01	115833.46	-	0.1
14	104652.05	115833.71	-	0.1
15	104653.95	115834.09	-	0.1
16	104654.93	115834.25	-	0.1
17	104655.93	115834.38	-	0.1
18	104656.92	115834.49	-	0.1
19	104657.92	115834.57	-	0.1
20	104658.92	115834.63	-	0.1
21	104659.92	115834.65	-	0.1
22	104660.92	115834.66	-	0.1
23	104661.92	115834.63	-	0.1
24	104662.93	115834.58	-	0.1
25	104663.92	115834.5	-	0.1
26	104664.92	115834.4	-	0.1
27	104662.62	115819.63	-	0.1
28	104662.47	115818.61	-	0.1
29	104662.47	115817.59	-	0.1
30	104662.61	115816.57	-	0.1

полное наименование должности

подпись

инициалы, фамилия

М.П.

Земельный участок				
вид объекта недвижимости				
Лист № 19 раздела 3.2	Всего листов раздела 3.2: 47		Всего разделов: 7	Всего листов выписки: 378
12.08.2022г. № КУВИ-001/2022-137314059				
Кадастровый номер:			78:36:0000000:5105	
31	104662.89	115815.58	-	0.1
32	104663.4	115814.47	-	0.1
33	104664.51	115812.98	-	0.1
34	104665.27	115812.29	-	0.1
35	104666.12	115811.72	-	0.1
36	104667.04	115811.27	-	0.1
37	104668.02	115810.95	-	0.1
38	104669.03	115810.77	-	0.1
39	104670.03	115810.68	-	0.1
40	104671.02	115810.5	-	0.1
41	104672	115810.23	-	0.1
42	104672.94	115809.88	-	0.1
43	104673.85	115809.44	-	0.1
44	104674.72	115808.93	-	0.1
45	104676.18	115807.81	-	0.1
46	104677.01	115806.98	-	0.1
47	104677.65	115806.2	-	0.1
48	104678.22	115805.37	-	0.1
49	104678.71	115804.49	-	0.1
50	104679.13	115803.57	-	0.1
51	104679.46	115802.62	-	0.1
52	104679.71	115801.65	-	0.1
53	104679.88	115800.65	-	0.1
54	104679.95	115799.65	-	0.1
55	104679.94	115798.64	-	0.1
1	104679.84	115797.64	-	0.1
1	104641.82	116132.42	-	0.1
2	104632.8	116128.1	-	0.1
3	104628.44	116137.21	-	0.1
4	104637.6	116141.6	-	0.1
1	104641.82	116132.42	-	0.1
1	104762.3	115958.6	-	0.1
2	104760.04	115956.82	-	0.1

полное наименование должности	подпись	инициалы, фамилия
-------------------------------	---------	-------------------

М.П.

Земельный участок				
вид объекта недвижимости				
Лист № 20 раздела 3.2	Всего листов раздела 3.2: 47		Всего разделов: 7	Всего листов выписки: 378
12.08.2022г. № КУВИ-001/2022-137314059				
Кадастровый номер:			78:36:0000000:5105	
3	104757.78	115954.13	-	0.1
4	104756.71	115949.61	-	0.1
5	104754.07	115947.83	-	0.1
6	104747.46	115946.01	-	0.1
7	104743.72	115946.15	-	0.1
8	104736.14	115949.39	-	0.1
9	104732.35	115949.76	-	0.1
10	104723.19	115947.85	-	0.1
11	104718.23	115948.33	-	0.1
12	104714.04	115949.97	-	0.1
13	104705.24	115955.09	-	0.1
14	104700.66	115957.43	-	0.1
15	104695.19	115959.38	-	0.1
16	104688.06	115960.43	-	0.1
17	104682.38	115959.9	-	0.1
18	104675.92	115958.18	-	0.1
19	104674.44	115956.14	-	0.1
20	104672.82	115955.58	-	0.1
21	104670.8	115955.98	-	0.1
22	104669.15	115957.57	-	0.1
23	104667.38	115963	-	0.1
24	104660.71	115965.05	-	0.1
25	104655.47	115967.34	-	0.1
26	104650.79	115970.78	-	0.1
27	104647.67	115975.39	-	0.1
28	104645.96	115980.58	-	0.1
29	104647.67	115988.78	-	0.1
30	104653.06	116005.46	-	0.1
31	104655.84	116011.65	-	0.1
32	104658.89	116013.24	-	0.1
33	104662.17	116014.26	-	0.1
34	104698.55	116003.28	-	0.1
35	104700.94	116003.14	-	0.1

полное наименование должности	подпись	инициалы, фамилия
-------------------------------	---------	-------------------

М.П.

Земельный участок				
вид объекта недвижимости				
Лист № 21 раздела 3.2	Всего листов раздела 3.2: 47		Всего разделов: 7	Всего листов выписки: 378
12.08.2022г. № КУВИ-001/2022-137314059				
Кадастровый номер:			78:36:0000000:5105	
36	104705.07	116004.31	-	0.1
37	104708.94	116004.56	-	0.1
38	104717.94	116001.81	-	0.1
39	104722.36	115999.08	-	0.1
40	104724.63	115995.81	-	0.1
41	104726.6	115986.35	-	0.1
42	104728.6	115983.62	-	0.1
43	104731.34	115982.29	-	0.1
44	104735.95	115981.31	-	0.1
45	104753.58	115980.24	-	0.1
46	104759.2	115978.4	-	0.1
47	104762.85	115975.56	-	0.1
48	104764.95	115972.03	-	0.1
49	104765.14	115968.71	-	0.1
50	104763.46	115960.84	-	0.1
1	104762.3	115958.6	-	0.1
1	104660.55	116368.3	-	0.1
2	104656.2	116359.41	-	0.1
3	104647.13	116363.61	-	0.1
4	104651.42	116372.46	-	0.1
1	104660.55	116368.3	-	0.1
1	104540.03	116194.99	-	0.1
2	104537.14	116190.77	-	0.1
3	104533.38	116193.17	-	0.1
4	104536.31	116197.59	-	0.1
1	104540.03	116194.99	-	0.1
1	104392.5	116295.69	-	0.1
2	104389.59	116291.44	-	0.1
3	104385.76	116293.87	-	0.1
4	104388.68	116298.31	-	0.1
1	104392.5	116295.69	-	0.1
1	104255.48	116393.94	-	0.1
2	104252.36	116384.35	-	0.1

полное наименование должности	подпись	инициалы, фамилия
-------------------------------	---------	-------------------

М.П.

Земельный участок				
вид объекта недвижимости				
Лист № 22 раздела 3.2	Всего листов раздела 3.2: 47		Всего разделов: 7	Всего листов выписки: 378
12.08.2022г. № КУВИ-001/2022-137314059				
Кадастровый номер:			78:36:0000000:5105	
3	104242.86	116387.43	-	0.1
4	104245.84	116396.88	-	0.1
1	104255.48	116393.94	-	0.1
1	104080.78	116405.82	-	0.1
2	104081.68	116405.98	-	0.1
3	104082.57	116406.14	-	0.1
4	104083.47	116406.3	-	0.1
5	104084.37	116406.44	-	0.1
6	104085.27	116406.59	-	0.1
7	104086.17	116406.73	-	0.1
8	104087.07	116406.87	-	0.1
9	104087.97	116407	-	0.1
10	104088.87	116407.12	-	0.1
11	104089.77	116407.25	-	0.1
12	104090.67	116407.36	-	0.1
13	104091.58	116407.48	-	0.1
14	104092.48	116407.59	-	0.1
15	104093.38	116407.69	-	0.1
16	104094.29	116407.79	-	0.1
17	104095.19	116407.89	-	0.1
18	104096.1	116407.98	-	0.1
19	104097.01	116408.06	-	0.1
20	104097.91	116408.14	-	0.1
21	104098.82	116408.22	-	0.1
22	104100.22	116408.33	-	0.1
23	104101.54	116408.42	-	0.1
24	104102.45	116408.48	-	0.1
25	104103.36	116408.54	-	0.1
26	104104.27	116408.59	-	0.1
27	104105.18	116408.63	-	0.1
28	104106.09	116408.67	-	0.1
29	104107	116408.71	-	0.1
30	104107.91	116408.74	-	0.1

полное наименование должности	подпись	инициалы, фамилия
-------------------------------	---------	-------------------

М.П.

Земельный участок				
вид объекта недвижимости				
Лист № 23 раздела 3.2	Всего листов раздела 3.2: 47		Всего разделов: 7	Всего листов выписки: 378
12.08.2022г. № КУВИ-001/2022-137314059				
Кадастровый номер:			78:36:0000000:5105	
31	104108.82	116408.77	-	0.1
32	104109.73	116408.79	-	0.1
33	104110.64	116408.81	-	0.1
34	104111.55	116408.82	-	0.1
35	104112.46	116408.83	-	0.1
36	104113.37	116408.83	-	0.1
37	104114.28	116408.83	-	0.1
38	104115.19	116408.83	-	0.1
39	104116.1	116408.82	-	0.1
40	104117.01	116408.8	-	0.1
41	104117.92	116408.78	-	0.1
42	104118.83	116408.76	-	0.1
43	104119.74	116408.73	-	0.1
44	104120.65	116408.7	-	0.1
45	104121.56	116408.66	-	0.1
46	104122.47	116408.62	-	0.1
47	104123.38	116408.58	-	0.1
48	104124.29	116408.52	-	0.1
49	104125.2	116408.47	-	0.1
50	104126.11	116408.41	-	0.1
51	104127.01	116408.34	-	0.1
52	104127.92	116408.28	-	0.1
53	104128.83	116408.2	-	0.1
54	104129.74	116408.12	-	0.1
55	104130.64	116408.04	-	0.1
56	104131.55	116407.95	-	0.1
57	104132.45	116407.86	-	0.1
58	104133.36	116407.77	-	0.1
59	104134.26	116407.67	-	0.1
60	104135.17	116407.56	-	0.1
61	104136.07	116407.45	-	0.1
62	104136.98	116407.34	-	0.1
63	104137.88	116407.22	-	0.1

полное наименование должности	подпись	инициалы, фамилия
-------------------------------	---------	-------------------

М.П.

Земельный участок				
вид объекта недвижимости				
Лист № 24 раздела 3.2	Всего листов раздела 3.2: 47		Всего разделов: 7	Всего листов выписки: 378
12.08.2022г. № КУВИ-001/2022-137314059				
Кадастровый номер:			78:36:0000000:5105	
64	104138.78	116407.09	-	0.1
65	104139.68	116406.97	-	0.1
66	104140.58	116406.83	-	0.1
67	104141.48	116406.7	-	0.1
68	104142.38	116406.56	-	0.1
69	104143.28	116406.41	-	0.1
70	104144.18	116406.26	-	0.1
71	104145.07	116406.1	-	0.1
72	104145.97	116405.94	-	0.1
73	104146.87	116405.78	-	0.1
74	104147.76	116405.61	-	0.1
75	104148.66	116405.44	-	0.1
76	104149.55	116405.26	-	0.1
77	104150.44	116405.08	-	0.1
78	104227.45	116388.16	-	0.1
79	104228.29	116387.89	-	0.1
80	104229.12	116387.48	-	0.1
81	104229.96	116387.13	-	0.1
82	104230.78	116386.76	-	0.1
83	104231.61	116386.39	-	0.1
84	104232.43	116386.01	-	0.1
85	104233.25	116385.62	-	0.1
86	104234.06	116385.22	-	0.1
87	104234.87	116384.81	-	0.1
88	104235.67	116384.39	-	0.1
89	104236.47	116383.97	-	0.1
90	104237.27	116383.54	-	0.1
91	104238.06	116383.1	-	0.1
92	104238.84	116382.65	-	0.1
93	104239.62	116382.19	-	0.1
94	104240.4	116381.73	-	0.1
95	104241.17	116381.26	-	0.1
96	104241.94	116380.78	-	0.1

полное наименование должности	подпись	инициалы, фамилия
-------------------------------	---------	-------------------

М.П.

Земельный участок				
вид объекта недвижимости				
Лист № 25 раздела 3.2	Всего листов раздела 3.2: 47		Всего разделов: 7	Всего листов выписки: 378
12.08.2022г. № КУВИ-001/2022-137314059				
Кадастровый номер:			78:36:0000000:5105	
97	104242.7	116380.29	-	0.1
98	104243.46	116379.79	-	0.1
99	104244.21	116379.29	-	0.1
100	104244.96	116378.78	-	0.1
101	104245.89	116378.11	-	0.1
102	104247.16	116377.19	-	0.1
103	104247.89	116376.65	-	0.1
104	104248.61	116376.1	-	0.1
105	104249.32	116375.55	-	0.1
106	104250.03	116374.98	-	0.1
107	104250.73	116374.41	-	0.1
108	104251.43	116373.83	-	0.1
109	104252.12	116373.25	-	0.1
110	104252.8	116372.65	-	0.1
111	104253.48	116372.05	-	0.1
112	104254.15	116371.45	-	0.1
113	104254.81	116370.83	-	0.1
114	104255.47	116370.21	-	0.1
115	104256.12	116369.58	-	0.1
116	104256.77	116368.95	-	0.1
117	104257.41	116368.31	-	0.1
118	104258.04	116367.65	-	0.1
119	104258.24	116366.75	-	0.1
120	104258.4	116365.84	-	0.1
121	104258.52	116364.93	-	0.1
122	104258.59	116364.01	-	0.1
123	104258.61	116363.09	-	0.1
124	104258.6	116362.17	-	0.1
125	104258.54	116361.25	-	0.1
126	104258.43	116360.33	-	0.1
127	104258.28	116359.42	-	0.1
128	104258.03	116358.27	-	0.1
129	104257.58	116356.75	-	0.1

полное наименование должности	подпись	инициалы, фамилия
-------------------------------	---------	-------------------

М.П.

Земельный участок				
вид объекта недвижимости				
Лист № 26 раздела 3.2	Всего листов раздела 3.2: 47		Всего разделов: 7	Всего листов выписки: 378
12.08.2022г. № КУВИ-001/2022-137314059				
Кадастровый номер:			78:36:0000000:5105	
130	104257.26	116355.89	-	0.1
131	104256.99	116355.24	-	0.1
132	104256.9	116355.04	-	0.1
133	104256.5	116354.21	-	0.1
134	104256.06	116353.39	-	0.1
135	104255.59	116352.6	-	0.1
136	104255.07	116351.83	-	0.1
137	104254.52	116351.09	-	0.1
138	104253.94	116350.38	-	0.1
139	104253.32	116349.7	-	0.1
140	104252.67	116349.04	-	0.1
141	104251.99	116348.42	-	0.1
142	104251.28	116347.83	-	0.1
143	104250.54	116347.3	-	0.1
144	104249.78	116346.76	-	0.1
145	104248.99	116346.28	-	0.1
146	104248.19	116345.84	-	0.1
147	104247.36	116345.44	-	0.1
148	104246.51	116345.07	-	0.1
149	104245.65	116344.75	-	0.1
150	104244.77	116344.47	-	0.1
151	104243.88	116344.24	-	0.1
152	104209.46	116336.64	-	0.1
153	104208.64	116336.25	-	0.1
154	104207.81	116335.87	-	0.1
155	104206.98	116335.5	-	0.1
156	104206.14	116335.14	-	0.1
157	104205.3	116334.79	-	0.1
158	104204.45	116334.46	-	0.1
159	104203.6	116334.13	-	0.1
160	104202.74	116333.81	-	0.1
161	104201.89	116333.51	-	0.1
162	104201.02	116333.22	-	0.1

полное наименование должности	подпись	инициалы, фамилия
-------------------------------	---------	-------------------

М.П.

Земельный участок					
вид объекта недвижимости					
Лист № 27 раздела 3.2		Всего листов раздела 3.2: 47		Всего разделов: 7	Всего листов выписки: 378
12.08.2022г. № КУВИ-001/2022-137314059					
Кадастровый номер:			78:36:0000000:5105		
163	104200.16	116332.94	-	0.1	
164	104198.41	116332.41	-	0.1	
165	104197.54	116332.16	-	0.1	
166	104196.66	116331.92	-	0.1	
167	104195.77	116331.7	-	0.1	
168	104194.89	116331.48	-	0.1	
169	104194	116331.28	-	0.1	
170	104193.11	116331.09	-	0.1	
171	104192.22	116330.91	-	0.1	
172	104191.32	116330.74	-	0.1	
173	104190.42	116330.58	-	0.1	
174	104189.52	116330.44	-	0.1	
175	104188.62	116330.31	-	0.1	
176	104187.72	116330.18	-	0.1	
177	104186.81	116330.07	-	0.1	
178	104185.91	116329.98	-	0.1	
179	104185	116329.89	-	0.1	
180	104184.09	116329.81	-	0.1	
181	104183.18	116329.75	-	0.1	
182	104182.09	116329.69	-	0.1	
183	104180.45	116329.63	-	0.1	
184	104179.54	116329.61	-	0.1	
185	104178.63	116329.61	-	0.1	
186	104177.72	116329.62	-	0.1	
187	104176.81	116329.64	-	0.1	
188	104175.9	116329.67	-	0.1	
189	104174.99	116329.71	-	0.1	
190	104174.08	116329.76	-	0.1	
191	104173.17	116329.83	-	0.1	
192	104172.26	116329.91	-	0.1	
193	104171.36	116330	-	0.1	
194	104170.45	116330.1	-	0.1	
195	104169.55	116330.21	-	0.1	

полное наименование должности	подпись	инициалы, фамилия
-------------------------------	---------	-------------------

М.П.

Земельный участок					
вид объекта недвижимости					
Лист № 28 раздела 3.2		Всего листов раздела 3.2: 47		Всего разделов: 7	Всего листов выписки: 378
12.08.2022г. № КУВИ-001/2022-137314059					
Кадастровый номер:			78:36:0000000:5105		
196	104168.64	116330.34	-	0.1	
197	104167.74	116330.47	-	0.1	
198	104166.84	116330.62	-	0.1	
199	104165.95	116330.78	-	0.1	
200	104165.05	116330.95	-	0.1	
201	104164.16	116331.13	-	0.1	
202	104163.27	116331.32	-	0.1	
203	104162.38	116331.53	-	0.1	
204	104161.52	116331.8	-	0.1	
205	104160.66	116332.07	-	0.1	
206	104159.8	116332.35	-	0.1	
207	104158.94	116332.63	-	0.1	
208	104158.08	116332.91	-	0.1	
209	104157.22	116333.2	-	0.1	
210	104156.37	116333.49	-	0.1	
211	104155.52	116333.79	-	0.1	
212	104154.67	116334.09	-	0.1	
213	104153.82	116334.4	-	0.1	
214	104152.97	116334.71	-	0.1	
215	104152.12	116335.02	-	0.1	
216	104151.28	116335.34	-	0.1	
217	104150.43	116335.67	-	0.1	
218	104149.59	116335.99	-	0.1	
219	104148.75	116336.32	-	0.1	
220	104147.91	116336.66	-	0.1	
221	104147.07	116337	-	0.1	
222	104146.24	116337.34	-	0.1	
223	104145.4	116337.69	-	0.1	
224	104144.57	116338.04	-	0.1	
225	104143.74	116338.38	-	0.1	
226	104142.91	116338.73	-	0.1	
227	104142.09	116339.11	-	0.1	
228	104141.26	116339.47	-	0.1	

полное наименование должности	подпись	инициалы, фамилия
-------------------------------	---------	-------------------

М.П.

Земельный участок				
вид объекта недвижимости				
Лист № 29 раздела 3.2	Всего листов раздела 3.2: 47		Всего разделов: 7	Всего листов выписки: 378
12.08.2022г. № КУВИ-001/2022-137314059				
Кадастровый номер:			78:36:0000000:5105	
229	104140.44	116339.85	-	0.1
230	104139.62	116340.22	-	0.1
231	104138.8	116340.6	-	0.1
232	104137.98	116341	-	0.1
233	104137.16	116341.38	-	0.1
234	104136.35	116341.78	-	0.1
235	104135.54	116342.17	-	0.1
236	104133.97	116342.95	-	0.1
237	104133.11	116343.38	-	0.1
238	104132.31	116343.79	-	0.1
239	104131.51	116344.21	-	0.1
240	104130.71	116344.63	-	0.1
241	104129.91	116345.05	-	0.1
242	104129.12	116345.48	-	0.1
243	104128.32	116345.91	-	0.1
244	104127.53	116346.35	-	0.1
245	104126.74	116346.79	-	0.1
246	104125.95	116347.23	-	0.1
247	104125.17	116347.68	-	0.1
248	104124.39	116348.13	-	0.1
249	104123.61	116348.58	-	0.1
250	104122.83	116349.04	-	0.1
251	104122.05	116349.5	-	0.1
252	104121.28	116349.97	-	0.1
253	104120.51	116350.44	-	0.1
254	104119.74	116350.91	-	0.1
255	104118.97	116351.39	-	0.1
256	104118.21	116351.87	-	0.1
257	104117.44	116352.35	-	0.1
258	104116.68	116352.84	-	0.1
259	104115.93	116353.34	-	0.1
260	104115.17	116353.83	-	0.1
261	104114.42	116354.33	-	0.1

полное наименование должности	подпись	инициалы, фамилия
-------------------------------	---------	-------------------

М.П.

Земельный участок				
вид объекта недвижимости				
Лист № 30 раздела 3.2	Всего листов раздела 3.2: 47		Всего разделов: 7	Всего листов выписки: 378
12.08.2022г. № КУВИ-001/2022-137314059				
Кадастровый номер:			78:36:0000000:5105	
262	104113.67	116354.84	-	0.1
263	104112.92	116355.34	-	0.1
264	104112.18	116355.85	-	0.1
265	104111.43	116356.37	-	0.1
266	104110.69	116356.89	-	0.1
267	104109.96	116357.41	-	0.1
268	104109.22	116357.93	-	0.1
269	104108.49	116358.46	-	0.1
270	104107.76	116358.99	-	0.1
271	104107.03	116359.53	-	0.1
272	104106.31	116360.07	-	0.1
273	104105.59	116360.62	-	0.1
274	104104.88	116361.17	-	0.1
275	104104.18	116361.73	-	0.1
276	104103.48	116362.3	-	0.1
277	104102.79	116362.87	-	0.1
278	104102.1	116363.45	-	0.1
279	104101.42	116364.04	-	0.1
280	104100.74	116364.63	-	0.1
281	104100.07	116365.23	-	0.1
282	104099.41	116365.84	-	0.1
283	104098.75	116366.46	-	0.1
284	104098.1	116367.08	-	0.1
285	104097.45	116367.7	-	0.1
286	104096.81	116368.34	-	0.1
287	104096.18	116368.98	-	0.1
288	104095.55	116369.62	-	0.1
289	104094.93	116370.28	-	0.1
290	104094.32	116370.93	-	0.1
291	104093.71	116371.6	-	0.1
292	104093.11	116372.27	-	0.1
293	104092.52	116372.94	-	0.1
294	104091.93	116373.63	-	0.1

полное наименование должности	подпись	инициалы, фамилия
-------------------------------	---------	-------------------

М.П.

Земельный участок				
вид объекта недвижимости				
Лист № 31 раздела 3.2		Всего листов раздела 3.2: 47		Всего разделов: 7
Всего листов выписки: 378				
12.08.2022г. № КУВИ-001/2022-137314059				
Кадастровый номер:		78:36:0000000:5105		
295	104091.35	116374.31	-	0.1
296	104090.77	116375.01	-	0.1
297	104090.21	116375.71	-	0.1
298	104089.65	116376.41	-	0.1
299	104089.09	116377.12	-	0.1
300	104088.55	116377.84	-	0.1
301	104088.01	116378.56	-	0.1
302	104087.48	116379.29	-	0.1
303	104086.96	116380.02	-	0.1
304	104086.44	116380.76	-	0.1
305	104085.93	116381.5	-	0.1
306	104085.43	116382.25	-	0.1
307	104084.93	116383	-	0.1
308	104084.44	116383.75	-	0.1
309	104083.97	116384.52	-	0.1
310	104083.49	116385.28	-	0.1
311	104083.03	116386.05	-	0.1
312	104082.57	116386.83	-	0.1
313	104082.12	116387.61	-	0.1
314	104081.43	116388.85	-	0.1
315	104081.05	116389.55	-	0.1
316	104080.59	116390.41	-	0.1
317	104080.22	116391.14	-	0.1
318	104079.85	116391.87	-	0.1
319	104079.49	116392.59	-	0.1
320	104079.2	116393.19	-	0.1
321	104078.81	116394	-	0.1
322	104078.44	116394.82	-	0.1
323	104078.07	116395.64	-	0.1
324	104077.7	116396.47	-	0.1
325	104077.35	116397.29	-	0.1
326	104077.01	116398.13	-	0.1
327	104076.67	116398.96	-	0.1

полное наименование должности	подпись	инициалы, фамилия
-------------------------------	---------	-------------------

М.П.

Земельный участок				
вид объекта недвижимости				
Лист № 32 раздела 3.2	Всего листов раздела 3.2: 47		Всего разделов: 7	Всего листов выписки: 378
12.08.2022г. № КУВИ-001/2022-137314059				
Кадастровый номер:			78:36:0000000:5105	
328	104076.52	116399.93	-	0.1
329	104076.54	116400.91	-	0.1
330	104076.73	116401.88	-	0.1
331	104077.51	116403.52	-	0.1
332	104078.24	116404.38	-	0.1
333	104079	116405.01	-	0.1
334	104079.85	116405.49	-	0.1
1	104080.78	116405.82	-	0.1
1	103970.39	116440.87	-	0.1
2	103980.21	116438.67	-	0.1
3	103977.94	116428.85	-	0.1
4	103968.14	116431.09	-	0.1
1	103970.39	116440.87	-	0.1
1	103932.35	116452.97	-	0.1
2	103938.6	116450.79	-	0.1
3	103933.42	116435.83	-	0.1
4	103927.1	116437.81	-	0.1
1	103932.35	116452.97	-	0.1
1	103903.97	116448.64	-	0.1
2	103904.75	116448.16	-	0.1
3	103905.45	116447.58	-	0.1
4	103906.07	116446.9	-	0.1
5	103906.58	116446.14	-	0.1
6	103906.98	116445.32	-	0.1
7	103907.37	116443.92	-	0.1
8	103907.45	116442.63	-	0.1
9	103907.34	116441.72	-	0.1
10	103907.11	116440.83	-	0.1
11	103906.76	116439.99	-	0.1
12	103906.29	116439.2	-	0.1
13	103902.96	116432.54	-	0.1
14	103902.62	116431.76	-	0.1
15	103902.28	116430.98	-	0.1

полное наименование должности	подпись	инициалы, фамилия
-------------------------------	---------	-------------------

М.П.

Земельный участок				
вид объекта недвижимости				
Лист № 33 раздела 3.2		Всего листов раздела 3.2: 47		Всего разделов: 7
Всего листов выписки: 378				
12.08.2022г. № КУВИ-001/2022-137314059				
Кадастровый номер:			78:36:0000000:5105	
16	103901.93	116430.2	-	0.1
17	103901.58	116429.42	-	0.1
18	103901.23	116428.65	-	0.1
19	103900.86	116427.88	-	0.1
20	103900.5	116427.11	-	0.1
21	103900.13	116426.34	-	0.1
22	103899.75	116425.58	-	0.1
23	103899.37	116424.82	-	0.1
24	103898.99	116424.06	-	0.1
25	103898.6	116423.3	-	0.1
26	103898.2	116422.55	-	0.1
27	103897.81	116421.79	-	0.1
28	103897.4	116421.04	-	0.1
29	103896.99	116420.3	-	0.1
30	103896.58	116419.55	-	0.1
31	103896.16	116418.81	-	0.1
32	103895.74	116418.07	-	0.1
33	103895.32	116417.33	-	0.1
34	103894.88	116416.6	-	0.1
35	103894.45	116415.86	-	0.1
36	103894.01	116415.13	-	0.1
37	103893.57	116414.41	-	0.1
38	103893.12	116413.68	-	0.1
39	103892.66	116412.96	-	0.1
40	103892.21	116412.25	-	0.1
41	103891.74	116411.53	-	0.1
42	103891.28	116410.82	-	0.1
43	103890.81	116410.11	-	0.1
44	103890.33	116409.4	-	0.1
45	103889.85	116408.7	-	0.1
46	103889.37	116408	-	0.1
47	103888.88	116407.3	-	0.1
48	103888.39	116406.6	-	0.1

полное наименование должности	подпись	инициалы, фамилия
-------------------------------	---------	-------------------

М.П.

Земельный участок					
вид объекта недвижимости					
Лист № 34 раздела 3.2		Всего листов раздела 3.2: 47		Всего разделов: 7	Всего листов выписки: 378
12.08.2022г. № КУВИ-001/2022-137314059					
Кадастровый номер:			78:36:0000000:5105		
49	103887.89	116405.91	-	0.1	
50	103887.39	116405.22	-	0.1	
51	103886.88	116404.54	-	0.1	
52	103886.37	116403.86	-	0.1	
53	103885.86	116403.18	-	0.1	
54	103885.34	116402.5	-	0.1	
55	103884.75	116401.74	-	0.1	
56	103883.76	116400.49	-	0.1	
57	103883.23	116399.83	-	0.1	
58	103882.69	116399.17	-	0.1	
59	103882.15	116398.51	-	0.1	
60	103881.6	116397.86	-	0.1	
61	103881.05	116397.21	-	0.1	
62	103880.49	116396.56	-	0.1	
63	103879.94	116395.92	-	0.1	
64	103879.37	116395.28	-	0.1	
65	103878.81	116394.65	-	0.1	
66	103878.24	116394.01	-	0.1	
67	103877.66	116393.38	-	0.1	
68	103877.08	116392.76	-	0.1	
69	103876.5	116392.14	-	0.1	
70	103875.92	116391.52	-	0.1	
71	103875.33	116390.9	-	0.1	
72	103874.73	116390.29	-	0.1	
73	103874.14	116389.69	-	0.1	
74	103873.54	116389.08	-	0.1	
75	103872.93	116388.48	-	0.1	
76	103872.32	116387.89	-	0.1	
77	103871.71	116387.3	-	0.1	
78	103871.09	116386.71	-	0.1	
79	103870.48	116386.12	-	0.1	
80	103869.85	116385.54	-	0.1	
81	103869.23	116384.96	-	0.1	

полное наименование должности	подпись	инициалы, фамилия
-------------------------------	---------	-------------------

М.П.

Земельный участок				
вид объекта недвижимости				
Лист № 35 раздела 3.2	Всего листов раздела 3.2: 47		Всего разделов: 7	Всего листов выписки: 378
12.08.2022г. № КУВИ-001/2022-137314059				
Кадастровый номер:			78:36:0000000:5105	
82	103868.6	116384.39	-	0.1
83	103867.96	116383.82	-	0.1
84	103867.33	116383.26	-	0.1
85	103866.69	116382.69	-	0.1
86	103866.04	116382.14	-	0.1
87	103865.39	116381.58	-	0.1
88	103864.74	116381.02	-	0.1
89	103864.09	116380.48	-	0.1
90	103863.43	116379.94	-	0.1
91	103862.77	116379.4	-	0.1
92	103862.11	116378.87	-	0.1
93	103861.44	116378.34	-	0.1
94	103860.77	116377.81	-	0.1
95	103860.1	116377.29	-	0.1
96	103859.42	116376.77	-	0.1
97	103858.74	116376.26	-	0.1
98	103858.06	116375.75	-	0.1
99	103857.37	116375.25	-	0.1
100	103856.68	116374.76	-	0.1
101	103855.91	116374.36	-	0.1
102	103855.13	116373.99	-	0.1
103	103854.34	116373.64	-	0.1
104	103853.54	116373.31	-	0.1
105	103852.74	116373	-	0.1
106	103851.93	116372.71	-	0.1
107	103851.11	116372.44	-	0.1
108	103850.28	116372.19	-	0.1
109	103849.45	116371.96	-	0.1
110	103848.61	116371.76	-	0.1
111	103847.77	116371.57	-	0.1
112	103846.92	116371.41	-	0.1
113	103846.07	116371.27	-	0.1
114	103845.21	116371.15	-	0.1

полное наименование должности	подпись	инициалы, фамилия
-------------------------------	---------	-------------------

М.П.

Земельный участок				
вид объекта недвижимости				
Лист № 36 раздела 3.2	Всего листов раздела 3.2: 47		Всего разделов: 7	Всего листов выписки: 378
12.08.2022г. № КУВИ-001/2022-137314059				
Кадастровый номер:			78:36:0000000:5105	
115	103844.35	116371.05	-	0.1
116	103843.49	116370.97	-	0.1
117	103842.63	116370.92	-	0.1
118	103841.77	116370.89	-	0.1
119	103840.41	116370.89	-	0.1
120	103839.18	116370.92	-	0.1
121	103838.32	116370.98	-	0.1
122	103837.46	116371.05	-	0.1
123	103836.6	116371.15	-	0.1
124	103835.75	116371.27	-	0.1
125	103834.9	116371.41	-	0.1
126	103834.05	116371.58	-	0.1
127	103833.21	116371.76	-	0.1
128	103832.37	116371.97	-	0.1
129	103831.54	116372.2	-	0.1
130	103830.71	116372.44	-	0.1
131	103829.89	116372.71	-	0.1
132	103829.08	116373	-	0.1
133	103828.27	116373.33	-	0.1
134	103827.47	116373.65	-	0.1
135	103826.69	116374	-	0.1
136	103825.91	116374.37	-	0.1
137	103825.14	116374.76	-	0.1
138	103824.38	116375.17	-	0.1
139	103823.63	116375.6	-	0.1
140	103822.89	116376.05	-	0.1
141	103822.16	116376.53	-	0.1
142	103821.45	116377	-	0.1
143	103820.75	116377.5	-	0.1
144	103820.06	116378.02	-	0.1
145	103819.39	116378.56	-	0.1
146	103818.72	116379.12	-	0.1
147	103818.08	116379.69	-	0.1

полное наименование должности	подпись	инициалы, фамилия
-------------------------------	---------	-------------------

М.П.

Земельный участок				
вид объекта недвижимости				
Лист № 37 раздела 3.2		Всего листов раздела 3.2: 47		Всего разделов: 7
Всего листов выписки: 378				
12.08.2022г. № КУВИ-001/2022-137314059				
Кадастровый номер:			78:36:0000000:5105	
148	103817.45	116380.28	-	0.1
149	103816.83	116380.88	-	0.1
150	103816.23	116381.5	-	0.1
151	103815.64	116382.13	-	0.1
152	103815.07	116382.78	-	0.1
153	103814.52	116383.45	-	0.1
154	103813.98	116384.12	-	0.1
155	103813.47	116384.81	-	0.1
156	103812.97	116385.52	-	0.1
157	103812.48	116386.24	-	0.1
158	103812.02	116386.96	-	0.1
159	103811.57	116387.7	-	0.1
160	103811.15	116388.45	-	0.1
161	103810.74	116389.22	-	0.1
162	103810.5	116390.04	-	0.1
163	103810.27	116390.86	-	0.1
164	103810.04	116391.68	-	0.1
165	103809.82	116392.5	-	0.1
166	103809.59	116393.32	-	0.1
167	103809.38	116394.15	-	0.1
168	103809.17	116394.97	-	0.1
169	103808.96	116395.8	-	0.1
170	103808.75	116396.63	-	0.1
171	103808.55	116397.45	-	0.1
172	103808.36	116398.28	-	0.1
173	103808.17	116399.11	-	0.1
174	103807.98	116399.95	-	0.1
175	103807.8	116400.78	-	0.1
176	103807.62	116401.61	-	0.1
177	103807.45	116402.45	-	0.1
178	103807.28	116403.28	-	0.1
179	103807.11	116404.12	-	0.1
180	103806.95	116404.95	-	0.1

полное наименование должности	подпись	инициалы, фамилия
-------------------------------	---------	-------------------

М.П.

Земельный участок				
вид объекта недвижимости				
Лист № 38 раздела 3.2		Всего листов раздела 3.2: 47		Всего разделов: 7
Всего листов выписки: 378				
12.08.2022г. № КУВИ-001/2022-137314059				
Кадастровый номер:			78:36:0000000:5105	
181	103806.79	116405.79	-	0.1
182	103806.64	116406.63	-	0.1
183	103806.49	116407.47	-	0.1
184	103806.35	116408.31	-	0.1
185	103806.21	116409.15	-	0.1
186	103806.07	116409.99	-	0.1
187	103805.94	116410.83	-	0.1
188	103805.78	116411.9	-	0.1
189	103805.57	116413.36	-	0.1
190	103805.46	116414.2	-	0.1
191	103805.35	116415.05	-	0.1
192	103805.24	116415.9	-	0.1
193	103805.14	116416.74	-	0.1
194	103805.05	116417.59	-	0.1
195	103804.95	116418.44	-	0.1
196	103804.87	116419.28	-	0.1
197	103804.78	116420.13	-	0.1
198	103804.7	116420.98	-	0.1
199	103804.63	116421.83	-	0.1
200	103804.56	116422.68	-	0.1
201	103804.49	116423.53	-	0.1
202	103804.43	116424.38	-	0.1
203	103804.37	116425.23	-	0.1
204	103804.32	116426.08	-	0.1
205	103804.27	116426.93	-	0.1
206	103804.22	116427.78	-	0.1
207	103804.18	116428.63	-	0.1
208	103804.15	116429.48	-	0.1
209	103804.12	116430.33	-	0.1
210	103804.09	116431.18	-	0.1
211	103804.07	116432.04	-	0.1
212	103804.05	116432.89	-	0.1
213	103804.04	116433.74	-	0.1

полное наименование должности	подпись	инициалы, фамилия
-------------------------------	---------	-------------------

М.П.

Земельный участок				
вид объекта недвижимости				
Лист № 39 раздела 3.2	Всего листов раздела 3.2: 47		Всего разделов: 7	Всего листов выписки: 378
12.08.2022г. № КУВИ-001/2022-137314059				
Кадастровый номер:			78:36:0000000:5105	
214	103804.03	116434.59	-	0.1
215	103804.02	116435.44	-	0.1
216	103804.02	116436.3	-	0.1
217	103804.02	116437.15	-	0.1
218	103804.03	116438	-	0.1
219	103804.04	116438.85	-	0.1
220	103804.06	116439.7	-	0.1
221	103804.08	116440.56	-	0.1
222	103804.11	116441.41	-	0.1
223	103804.13	116442.26	-	0.1
224	103804.17	116443.11	-	0.1
225	103804.21	116443.96	-	0.1
226	103804.25	116444.81	-	0.1
227	103804.3	116445.66	-	0.1
228	103804.35	116446.51	-	0.1
229	103804.4	116447.36	-	0.1
230	103804.46	116448.21	-	0.1
231	103804.53	116449.06	-	0.1
232	103804.6	116449.91	-	0.1
233	103804.67	116450.76	-	0.1
234	103804.75	116451.61	-	0.1
235	103804.83	116452.46	-	0.1
236	103804.91	116453.31	-	0.1
237	103805.01	116454.15	-	0.1
238	103805.1	116455	-	0.1
239	103805.33	116455.84	-	0.1
240	103805.71	116456.63	-	0.1
241	103806.57	116457.7	-	0.1
242	103807.59	116458.42	-	0.1
243	103808.39	116458.76	-	0.1
244	103809.25	116458.95	-	0.1
245	103810.12	116458.98	-	0.1
246	103810.99	116459.02	-	0.1

полное наименование должности	подпись	инициалы, фамилия
-------------------------------	---------	-------------------

М.П.

Земельный участок				
вид объекта недвижимости				
Лист № 40 раздела 3.2	Всего листов раздела 3.2: 47		Всего разделов: 7	Всего листов выписки: 378
12.08.2022г. № КУВИ-001/2022-137314059				
Кадастровый номер:			78:36:0000000:5105	
247	103811.85	116459.06	-	0.1
248	103812.72	116459.09	-	0.1
249	103813.58	116459.12	-	0.1
250	103814.45	116459.15	-	0.1
251	103815.32	116459.16	-	0.1
252	103816.19	116459.18	-	0.1
253	103817.05	116459.19	-	0.1
254	103817.92	116459.19	-	0.1
255	103818.79	116459.19	-	0.1
256	103819.65	116459.18	-	0.1
257	103820.52	116459.17	-	0.1
258	103821.39	116459.16	-	0.1
259	103822.25	116459.14	-	0.1
260	103823.12	116459.11	-	0.1
261	103823.99	116459.08	-	0.1
262	103824.85	116459.04	-	0.1
263	103825.72	116459	-	0.1
264	103826.58	116458.96	-	0.1
265	103827.45	116458.91	-	0.1
266	103828.32	116458.85	-	0.1
267	103829.18	116458.79	-	0.1
268	103830.05	116458.73	-	0.1
269	103831.37	116458.62	-	0.1
270	103832.64	116458.51	-	0.1
271	103833.5	116458.42	-	0.1
272	103834.36	116458.33	-	0.1
273	103835.22	116458.24	-	0.1
274	103836.08	116458.14	-	0.1
275	103836.95	116458.04	-	0.1
276	103837.81	116457.93	-	0.1
277	103838.67	116457.81	-	0.1
278	103839.52	116457.7	-	0.1
279	103840.38	116457.57	-	0.1

полное наименование должности	подпись	инициалы, фамилия
-------------------------------	---------	-------------------

М.П.

Земельный участок				
вид объекта недвижимости				
Лист № 41 раздела 3.2	Всего листов раздела 3.2: 47		Всего разделов: 7	Всего листов выписки: 378
12.08.2022г. № КУВИ-001/2022-137314059				
Кадастровый номер:			78:36:0000000:5105	
280	103841.24	116457.44	-	0.1
281	103842.1	116457.31	-	0.1
282	103842.95	116457.17	-	0.1
283	103843.81	116457.03	-	0.1
284	103844.66	116456.88	-	0.1
285	103845.52	116456.73	-	0.1
286	103846.37	116456.58	-	0.1
287	103847.22	116456.41	-	0.1
288	103848.07	116456.25	-	0.1
289	103848.92	116456.08	-	0.1
290	103849.77	116455.9	-	0.1
291	103850.56	116455.59	-	0.1
292	103851.32	116455.2	-	0.1
293	103852.04	116454.73	-	0.1
294	103852.7	116454.2	-	0.1
295	103853.68	116453.19	-	0.1
296	103854.35	116452.26	-	0.1
297	103854.76	116451.51	-	0.1
298	103855.09	116450.73	-	0.1
299	103855.35	116449.91	-	0.1
300	103855.53	116449.08	-	0.1
301	103855.62	116448.23	-	0.1
302	103855.63	116447.38	-	0.1
303	103850.65	116439.67	-	0.1
304	103846.12	116434.05	-	0.1
305	103846.35	116433.16	-	0.1
306	103847	116432.56	-	0.1
307	103847.94	116432.4	-	0.1
308	103848.78	116432.77	-	0.1
309	103874.2	116450.75	-	0.1
310	103878.01	116452.51	-	0.1
311	103878.86	116452.64	-	0.1
312	103879.71	116452.75	-	0.1

полное наименование должности	подпись	инициалы, фамилия
-------------------------------	---------	-------------------

М.П.

Земельный участок				
вид объекта недвижимости				
Лист № 42 раздела 3.2	Всего листов раздела 3.2: 47		Всего разделов: 7	Всего листов выписки: 378
12.08.2022г. № КУВИ-001/2022-137314059				
Кадастровый номер:			78:36:0000000:5105	
313	103880.57	116452.84	-	0.1
314	103881.43	116452.91	-	0.1
315	103882.28	116452.97	-	0.1
316	103883.14	116453.01	-	0.1
317	103884	116453.04	-	0.1
318	103884.86	116453.05	-	0.1
319	103885.72	116453.04	-	0.1
320	103886.58	116453.01	-	0.1
321	103887.44	116452.97	-	0.1
322	103888.3	116452.91	-	0.1
323	103889.15	116452.83	-	0.1
324	103890.01	116452.74	-	0.1
325	103891.08	116452.6	-	0.1
326	103892.56	116452.36	-	0.1
327	103893.41	116452.2	-	0.1
328	103894.25	116452.02	-	0.1
329	103895.08	116451.83	-	0.1
330	103895.92	116451.62	-	0.1
331	103896.75	116451.39	-	0.1
332	103897.57	116451.15	-	0.1
333	103898.39	116450.89	-	0.1
334	103899.21	116450.62	-	0.1
335	103900.02	116450.33	-	0.1
336	103900.82	116450.02	-	0.1
337	103901.62	116449.7	-	0.1
338	103902.41	116449.36	-	0.1
339	103903.19	116449.01	-	0.1
1	103903.97	116448.64	-	0.1
1	104324.87	115126.77	-	0.1
2	104324.01	115118.87	-	0.1
3	104317.52	115080.96	-	0.1
4	104317.14	115080.24	-	0.1
5	104316.73	115079.54	-	0.1

полное наименование должности	подпись	инициалы, фамилия
-------------------------------	---------	-------------------

М.П.

Земельный участок				
вид объекта недвижимости				
Лист № 43 раздела 3.2		Всего листов раздела 3.2: 47		Всего разделов: 7
Всего листов выписки: 378				
12.08.2022г. № КУВИ-001/2022-137314059				
Кадастровый номер:		78:36:0000000:5105		
6	104316.29	115078.86	-	0.1
7	104315.83	115078.19	-	0.1
8	104315.34	115077.54	-	0.1
9	104314.82	115076.91	-	0.1
10	104314.28	115076.3	-	0.1
11	104313.72	115075.72	-	0.1
12	104313.13	115075.16	-	0.1
13	104312.52	115074.62	-	0.1
14	104311.89	115074.1	-	0.1
15	104311.24	115073.61	-	0.1
16	104310.57	115073.15	-	0.1
17	104309.89	115072.72	-	0.1
18	104309.18	115072.31	-	0.1
19	104308.47	115071.93	-	0.1
20	104307.73	115071.57	-	0.1
21	104306.99	115071.25	-	0.1
22	104305.65	115070.76	-	0.1
23	104304.68	115070.47	-	0.1
24	104303.89	115070.27	-	0.1
25	104303.1	115070.1	-	0.1
26	104302.29	115069.96	-	0.1
27	104301.49	115069.85	-	0.1
28	104300.68	115069.78	-	0.1
29	104299.87	115069.74	-	0.1
30	104299.05	115069.73	-	0.1
31	104298.24	115069.75	-	0.1
32	104297.43	115069.81	-	0.1
33	104296.62	115069.9	-	0.1
34	104295.82	115070.02	-	0.1
35	104295.02	115070.17	-	0.1
36	104294.23	115070.35	-	0.1
37	104293.44	115070.56	-	0.1
38	104292.67	115070.81	-	0.1

полное наименование должности	подпись	инициалы, фамилия
-------------------------------	---------	-------------------

М.П.

Земельный участок				
вид объекта недвижимости				
Лист № 44 раздела 3.2	Всего листов раздела 3.2: 47		Всего разделов: 7	Всего листов выписки: 378
12.08.2022г. № КУВИ-001/2022-137314059				
Кадастровый номер:			78:36:0000000:5105	
39	104291.9	115071.08	-	0.1
40	104291.15	115071.39	-	0.1
41	104267.04	115074.87	-	0.1
42	104248.06	115080.72	-	0.1
43	104230.62	115086.09	-	0.1
44	104229.85	115086.36	-	0.1
45	104229.1	115086.68	-	0.1
46	104228.36	115087.04	-	0.1
47	104227.65	115087.45	-	0.1
48	104226.96	115087.89	-	0.1
49	104226.3	115088.37	-	0.1
50	104225.66	115088.89	-	0.1
51	104225.06	115089.44	-	0.1
52	104224.49	115090.03	-	0.1
53	104223.96	115090.65	-	0.1
54	104223.46	115091.3	-	0.1
55	104222.99	115091.97	-	0.1
56	104222.57	115092.67	-	0.1
57	104222.19	115093.4	-	0.1
58	104221.85	115094.14	-	0.1
59	104221.56	115094.91	-	0.1
60	104221.3	115095.68	-	0.1
61	104220.98	115097.03	-	0.1
62	104220.82	115098.09	-	0.1
63	104220.75	115098.9	-	0.1
64	104220.73	115099.72	-	0.1
65	104220.75	115100.54	-	0.1
66	104220.83	115101.36	-	0.1
67	104220.94	115102.17	-	0.1
68	104221.11	115102.97	-	0.1
69	104221.32	115103.76	-	0.1
70	104221.57	115104.54	-	0.1
71	104221.87	115105.3	-	0.1

полное наименование должности	подпись	инициалы, фамилия
-------------------------------	---------	-------------------

М.П.

Земельный участок				
вид объекта недвижимости				
Лист № 45 раздела 3.2	Всего листов раздела 3.2: 47		Всего разделов: 7	Всего листов выписки: 378
12.08.2022г. № КУВИ-001/2022-137314059				
Кадастровый номер:			78:36:0000000:5105	
72	104222.21	115106.04	-	0.1
73	104222.6	115106.77	-	0.1
74	104223.02	115107.46	-	0.1
75	104223.48	115108.14	-	0.1
76	104223.99	115108.79	-	0.1
77	104224.52	115109.4	-	0.1
78	104225.1	115109.99	-	0.1
79	104225.7	115110.54	-	0.1
80	104247.61	115137.64	-	0.1
81	104254.68	115139.6	-	0.1
82	104264.76	115152.12	-	0.1
83	104271.68	115173.36	-	0.1
84	104285.06	115178.51	-	0.1
85	104309.65	115187.79	-	0.1
86	104310.45	115187.9	-	0.1
87	104311.25	115187.98	-	0.1
88	104312.06	115188.03	-	0.1
89	104312.87	115188.04	-	0.1
90	104313.68	115188.02	-	0.1
91	104314.48	115187.97	-	0.1
92	104315.28	115187.89	-	0.1
93	104316.08	115187.77	-	0.1
94	104316.88	115187.63	-	0.1
95	104317.67	115187.45	-	0.1
96	104318.45	115187.24	-	0.1
97	104319.22	115187	-	0.1
98	104319.98	115186.73	-	0.1
99	104320.73	115186.43	-	0.1
100	104321.46	115186.1	-	0.1
101	104322.19	115185.74	-	0.1
102	104322.9	115185.35	-	0.1
103	104323.59	115184.94	-	0.1
104	104324.26	115184.49	-	0.1

полное наименование должности	подпись	инициалы, фамилия
-------------------------------	---------	-------------------

М.П.

Земельный участок				
вид объекта недвижимости				
Лист № 46 раздела 3.2		Всего листов раздела 3.2: 47		Всего разделов: 7
Всего листов выписки: 378				
12.08.2022г. № КУВИ-001/2022-137314059				
Кадастровый номер:			78:36:0000000:5105	
105	104324.92	115184.02	-	0.1
106	104325.76	115183.36	-	0.1
107	104326.77	115182.46	-	0.1
108	104327.34	115181.89	-	0.1
109	104327.89	115181.3	-	0.1
110	104328.42	115180.69	-	0.1
111	104328.92	115180.06	-	0.1
112	104329.4	115179.4	-	0.1
113	104329.85	115178.73	-	0.1
114	104330.27	115178.04	-	0.1
115	104330.67	115177.34	-	0.1
116	104331.03	115176.62	-	0.1
117	104331.37	115175.88	-	0.1
118	104331.68	115175.14	-	0.1
119	104331.95	115174.38	-	0.1
120	104332.2	115173.61	-	0.1
121	104332.42	115172.83	-	0.1
122	104332.6	115172.05	-	0.1
123	104332.75	115171.25	-	0.1
124	104332.88	115170.45	-	0.1
125	104332.97	115169.65	-	0.1
126	104333.02	115168.85	-	0.1
127	104333.05	115168.04	-	0.1
128	104333.04	115167.23	-	0.1
129	104333	115166.42	-	0.1
130	104332.93	115165.62	-	0.1
131	104328.4	115138.92	-	0.1
132	104329.06	115138.45	-	0.1
133	104329.67	115137.9	-	0.1
134	104330.19	115137.29	-	0.1
135	104330.64	115136.61	-	0.1
136	104331	115135.88	-	0.1
137	104331.27	115135.11	-	0.1

полное наименование должности	подпись	инициалы, фамилия
-------------------------------	---------	-------------------

М.П.

Земельный участок				
вид объекта недвижимости				
Лист № 47 раздела 3.2	Всего листов раздела 3.2: 47		Всего разделов: 7	Всего листов выписки: 378
12.08.2022г. № КУВИ-001/2022-137314059				
Кадастровый номер:			78:36:0000000:5105	
138	104331.45	115134.32	-	0.1
139	104331.52	115133.3	-	0.1
140	104331.36	115131.9	-	0.1
141	104331.13	115131.11	-	0.1
142	104330.81	115130.37	-	0.1
143	104330.4	115129.67	-	0.1
144	104329.91	115129.02	-	0.1
145	104329.34	115128.44	-	0.1
146	104328.7	115127.94	-	0.1
147	104328	115127.52	-	0.1
148	104327.26	115127.19	-	0.1
149	104326.48	115126.95	-	0.1
150	104325.68	115126.81	-	0.1
1	104324.87	115126.77	-	0.1

полное наименование должности	подпись	инициалы, фамилия

М.П.

Выписка из Единого государственного реестра недвижимости об объекте недвижимости
Сведения о частях земельного участка

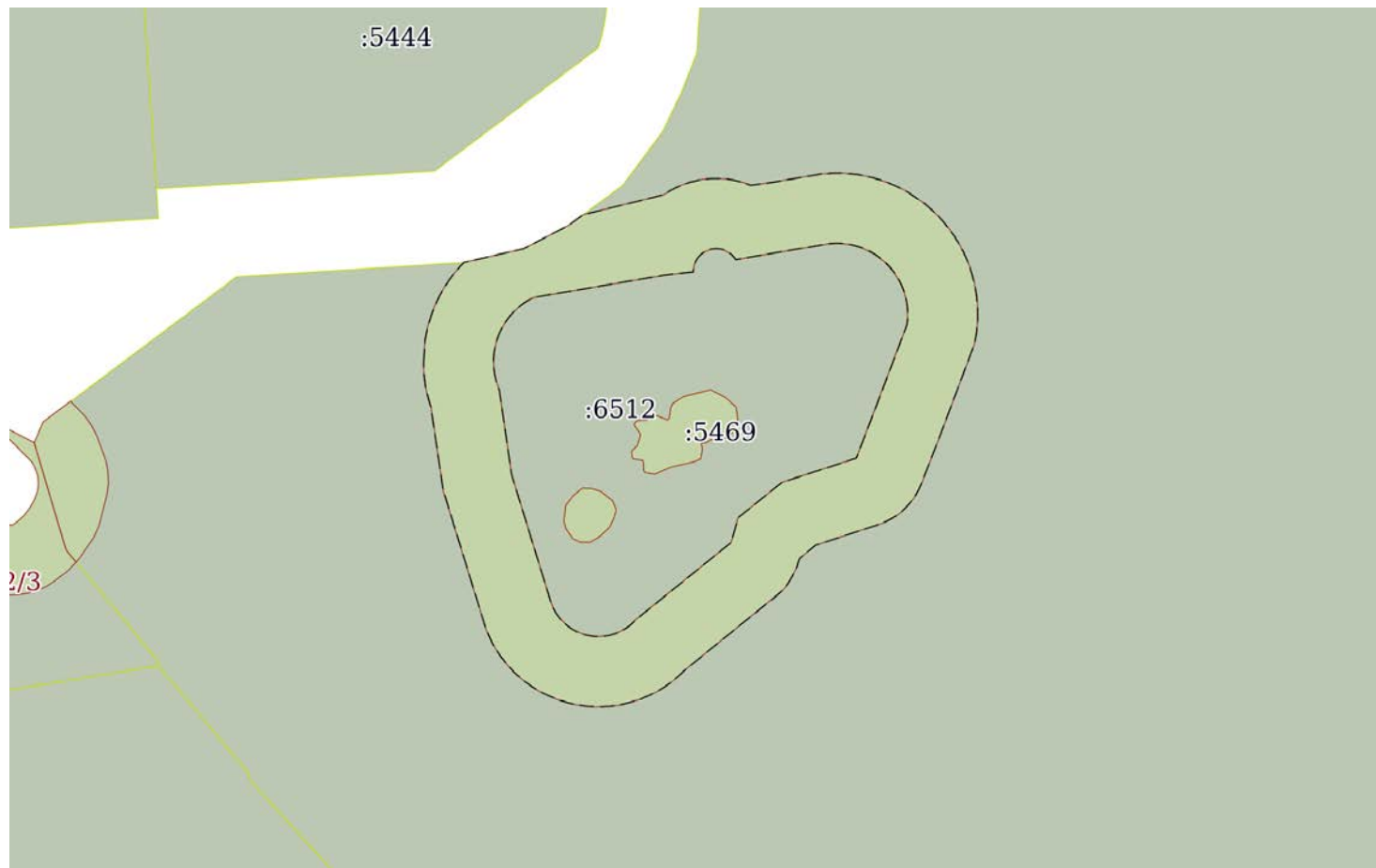
Земельный участок			
вид объекта недвижимости			

Лист № 1 раздела 4	Всего листов раздела 4: 41	Всего разделов: 7	Всего листов выписки: 378
--------------------	----------------------------	-------------------	---------------------------

12.08.2022г. № КУВИ-001/2022-137314059

Кадастровый номер: 78:36:0000000:5105

План (чертеж, схема) части земельного участка Учетный номер части: 78:36:0000000:5105/1



Масштаб 1:2000 Условные обозначения:

полное наименование должности	подпись	инициалы, фамилия
-------------------------------	---------	-------------------

М.П.

Земельный участок
вид объекта недвижимости

Лист № 2 раздела 4

Всего листов раздела 4: 41

Всего разделов: 7

Всего листов выписки: 378

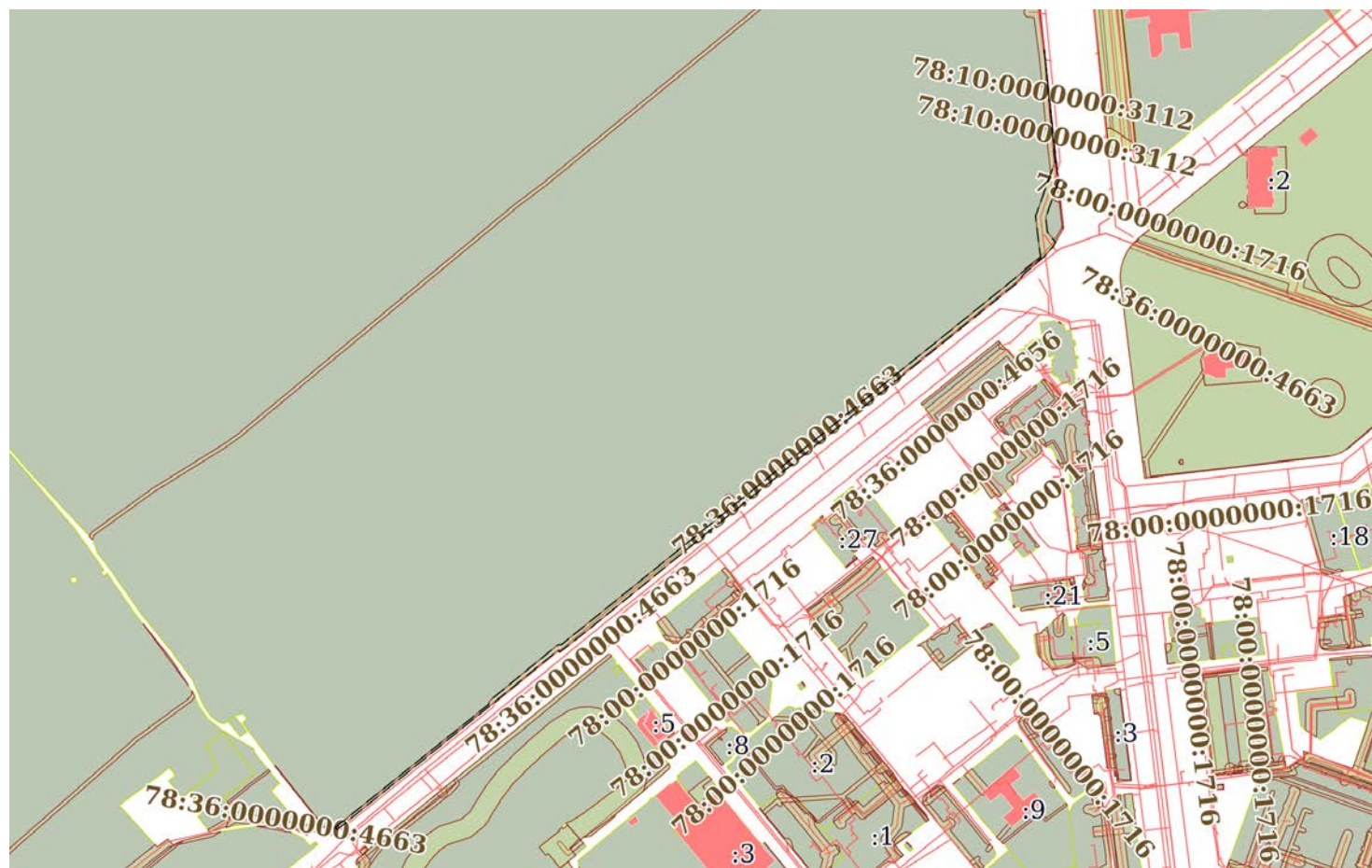
12.08.2022г. № КУВИ-001/2022-137314059

Кадастровый номер:

78:36:0000000:5105

План (чертеж, схема) части земельного участка

Учетный номер части: 78:36:0000000:5105/2



Масштаб 1:7000

Условные обозначения:

полное наименование должности

подпись

инициалы, фамилия

М.П.

Земельный участок

вид объекта недвижимости

Лист № 3 раздела 4

Всего листов раздела 4: 41

Всего разделов: 7

Всего листов выписки: 378

12.08.2022г. № КУВИ-001/2022-137314059

Кадастровый номер:

78:36:0000000:5105

План (чертеж, схема) части земельного участка

Учетный номер части: 78:36:0000000:5105/3



Масштаб 1:400

Условные обозначения:

полное наименование должности

подпись

инициалы, фамилия

М.П.

Земельный участок			
вид объекта недвижимости			
Лист № 4 раздела 4	Всего листов раздела 4: 41	Всего разделов: 7	Всего листов выписки: 378
12.08.2022г. № КУВИ-001/2022-137314059			
Кадастровый номер:		78:36:0000000:5105	
План (чертеж, схема) части земельного участка		Учетный номер части: 78:36:0000000:5105/4	
Масштаб 1:400	Условные обозначения:		

полное наименование должности	подпись	инициалы, фамилия
-------------------------------	---------	-------------------

М.П.

Земельный участок

вид объекта недвижимости

Лист № 5 раздела 4

Всего листов раздела 4: 41

Всего разделов: 7

Всего листов выписки: 378

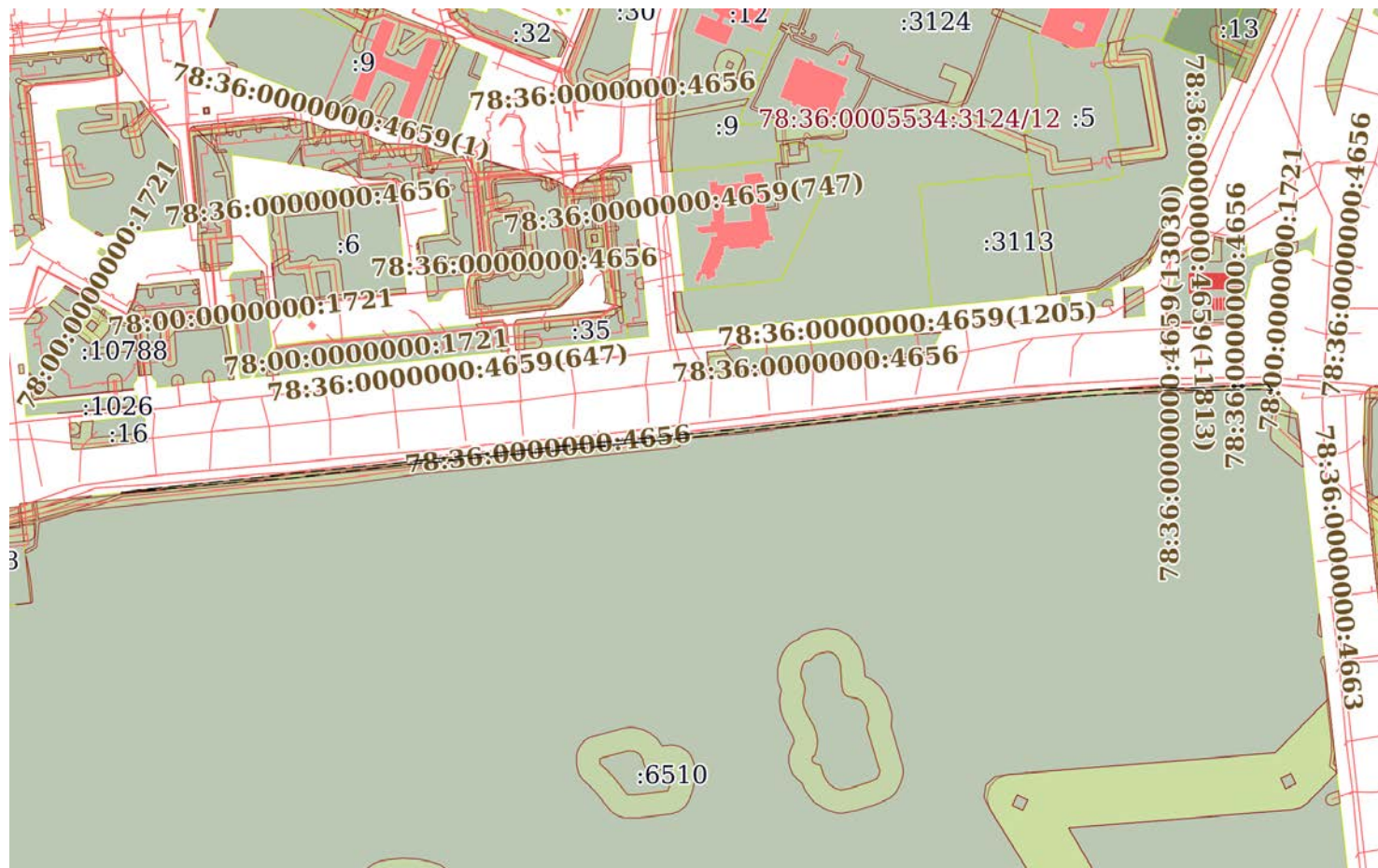
12.08.2022г. № КУВИ-001/2022-137314059

Кадастровый номер:

78:36:0000000:5105

План (чертеж, схема) части земельного участка

Учетный номер части: 78:36:0000000:5105/5



Масштаб 1:6000

Условные обозначения:

полное наименование должности

подпись

инициалы, фамилия

М.П.

Земельный участок

вид объекта недвижимости

Лист № 6 раздела 4

Всего листов раздела 4: 41

Всего разделов: 7

Всего листов выписки: 378

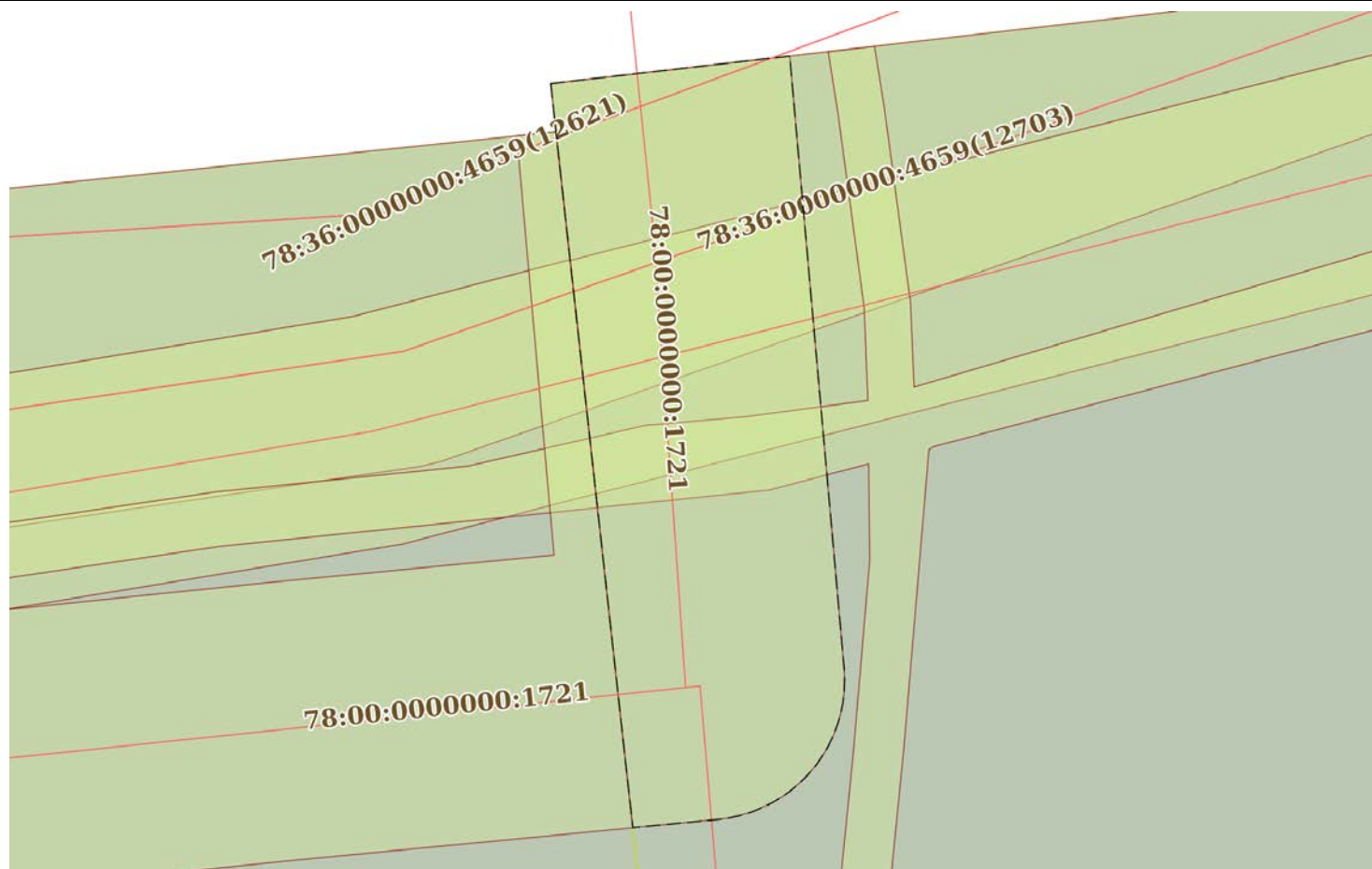
12.08.2022г. № КУВИ-001/2022-137314059

Кадастровый номер:

78:36:0000000:5105

План (чертеж, схема) части земельного участка

Учетный номер части: 78:36:0000000:5105/6



Масштаб 1:300

Условные обозначения:

полное наименование должности

подпись

инициалы, фамилия

М.П.

Земельный участок			
вид объекта недвижимости			
Лист № 7 раздела 4	Всего листов раздела 4: 41	Всего разделов: 7	Всего листов выписки: 378
12.08.2022г. № КУВИ-001/2022-137314059			
Кадастровый номер:		78:36:0000000:5105	

План (чертеж, схема) части земельного участка		Учетный номер части: 78:36:0000000:5105/7	
Масштаб 1:600	Условные обозначения:		

полное наименование должности	подпись	инициалы, фамилия
-------------------------------	---------	-------------------

М.П.

Земельный участок

вид объекта недвижимости

Лист № 8 раздела 4

Всего листов раздела 4: 41

Всего разделов: 7

Всего листов выписки: 378

12.08.2022г. № КУВИ-001/2022-137314059

Кадастровый номер:

78:36:0000000:5105

План (чертеж, схема) части земельного участка

Учетный номер части: 78:36:0000000:5105/8



Масштаб 1:2000

Условные обозначения:

полное наименование должности

подпись

инициалы, фамилия

М.П.

Земельный участок
вид объекта недвижимости

Лист № 9 раздела 4

Всего листов раздела 4: 41

Всего разделов: 7

Всего листов выписки: 378

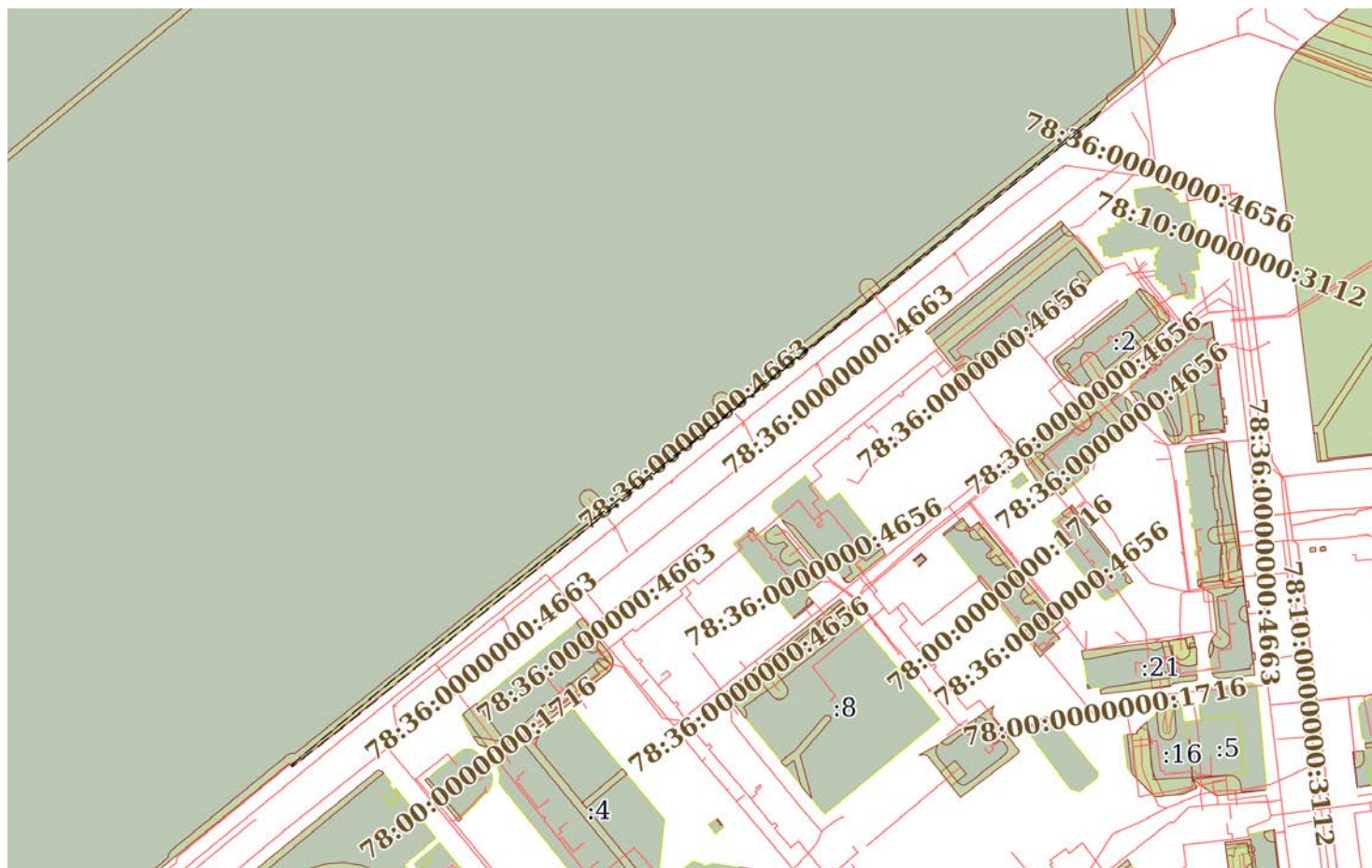
12.08.2022г. № КУВИ-001/2022-137314059

Кадастровый номер:

78:36:0000000:5105

План (чертеж, схема) части земельного участка

Учетный номер части: 78:36:0000000:5105/9



Масштаб 1:4000

Условные обозначения:

полное наименование должности

подпись

инициалы, фамилия

М.П.

Земельный участок
вид объекта недвижимости

Лист № 10 раздела 4

Всего листов раздела 4: 41

Всего разделов: 7

Всего листов выписки: 378

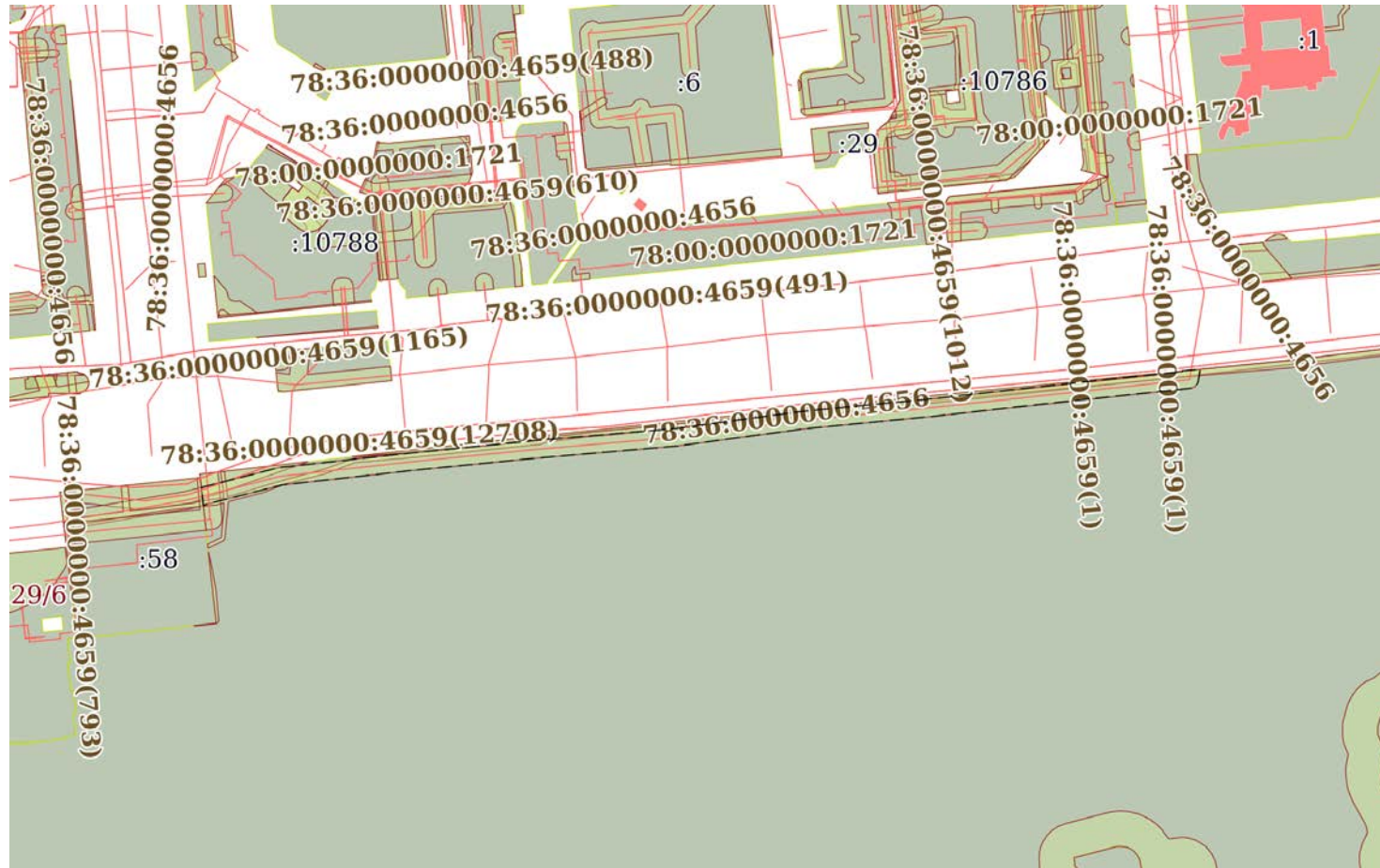
12.08.2022г. № КУВИ-001/2022-137314059

Кадастровый номер:

78:36:0000000:5105

План (чертеж, схема) части земельного участка

Учетный номер части: 78:36:0000000:5105/10



Масштаб 1:4000

Условные обозначения:

полное наименование должности

подпись

инициалы, фамилия

М.П.

Земельный участок
вид объекта недвижимости

Лист № 11 раздела 4

Всего листов раздела 4: 41

Всего разделов: 7

Всего листов выписки: 378

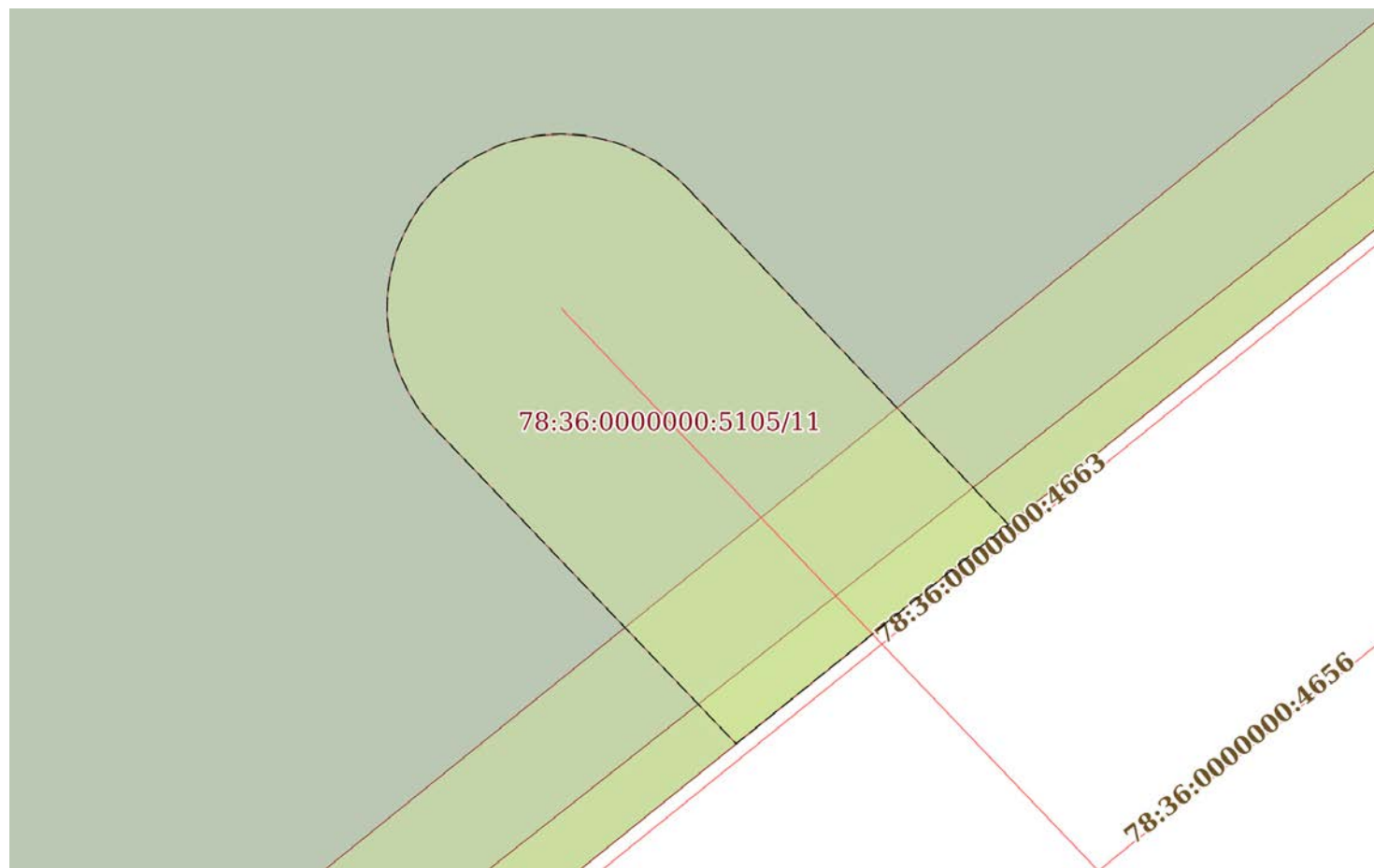
12.08.2022г. № КУВИ-001/2022-137314059

Кадастровый номер:

78:36:0000000:5105

План (чертеж, схема) части земельного участка

Учетный номер части: 78:36:0000000:5105/11



Масштаб 1:200

Условные обозначения:

полное наименование должности

подпись

инициалы, фамилия

М.П.

Земельный участок

вид объекта недвижимости

Лист № 12 раздела 4

Всего листов раздела 4: 41

Всего разделов: 7

Всего листов выписки: 378

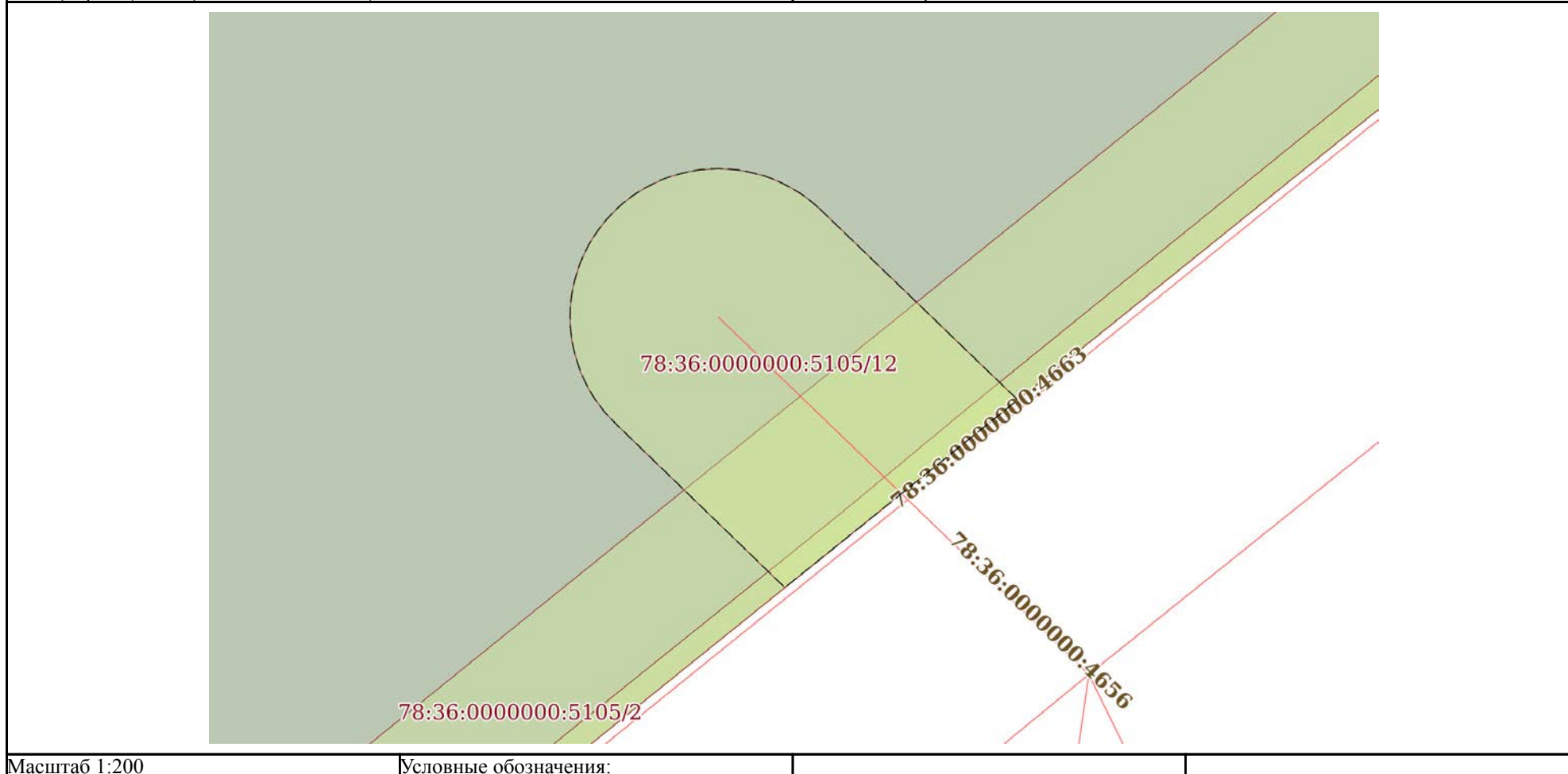
12.08.2022г. № КУВИ-001/2022-137314059

Кадастровый номер:

78:36:0000000:5105

План (чертеж, схема) части земельного участка

Учетный номер части: 78:36:0000000:5105/12



полное наименование должности

подпись

инициалы, фамилия

М.П.

Земельный участок

вид объекта недвижимости

Лист № 13 раздела 4

Всего листов раздела 4: 41

Всего разделов: 7

Всего листов выписки: 378

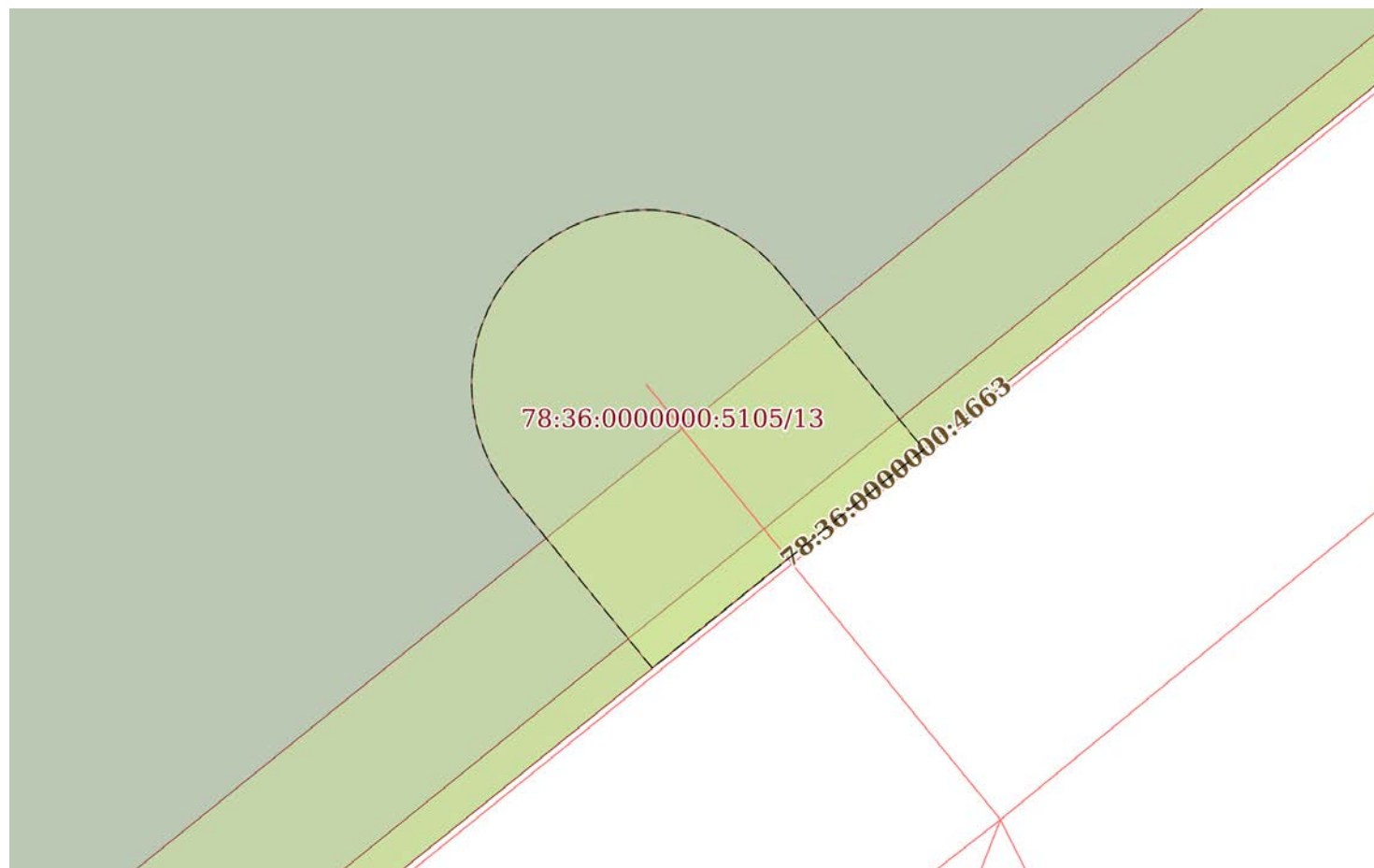
12.08.2022г. № КУВИ-001/2022-137314059

Кадастровый номер:

78:36:0000000:5105

План (чертеж, схема) части земельного участка

Учетный номер части: 78:36:0000000:5105/13



Масштаб 1:200

Условные обозначения:

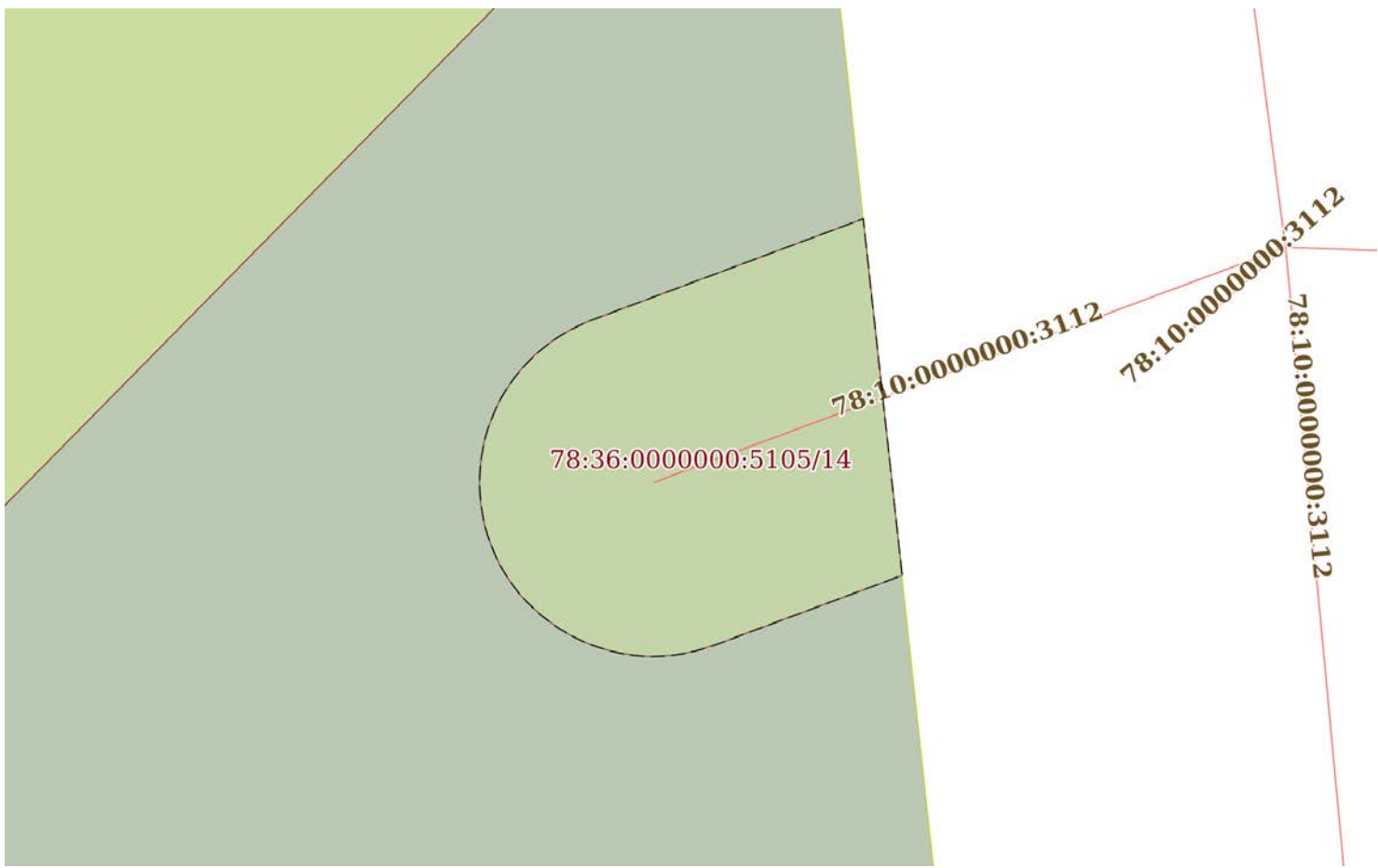
полное наименование должности

подпись

инициалы, фамилия

М.П.

Земельный участок			
вид объекта недвижимости			
Лист № 14 раздела 4	Всего листов раздела 4: 41	Всего разделов: 7	Всего листов выписки: 378
12.08.2022г. № КУВИ-001/2022-137314059			
Кадастровый номер:		78:36:0000000:5105	

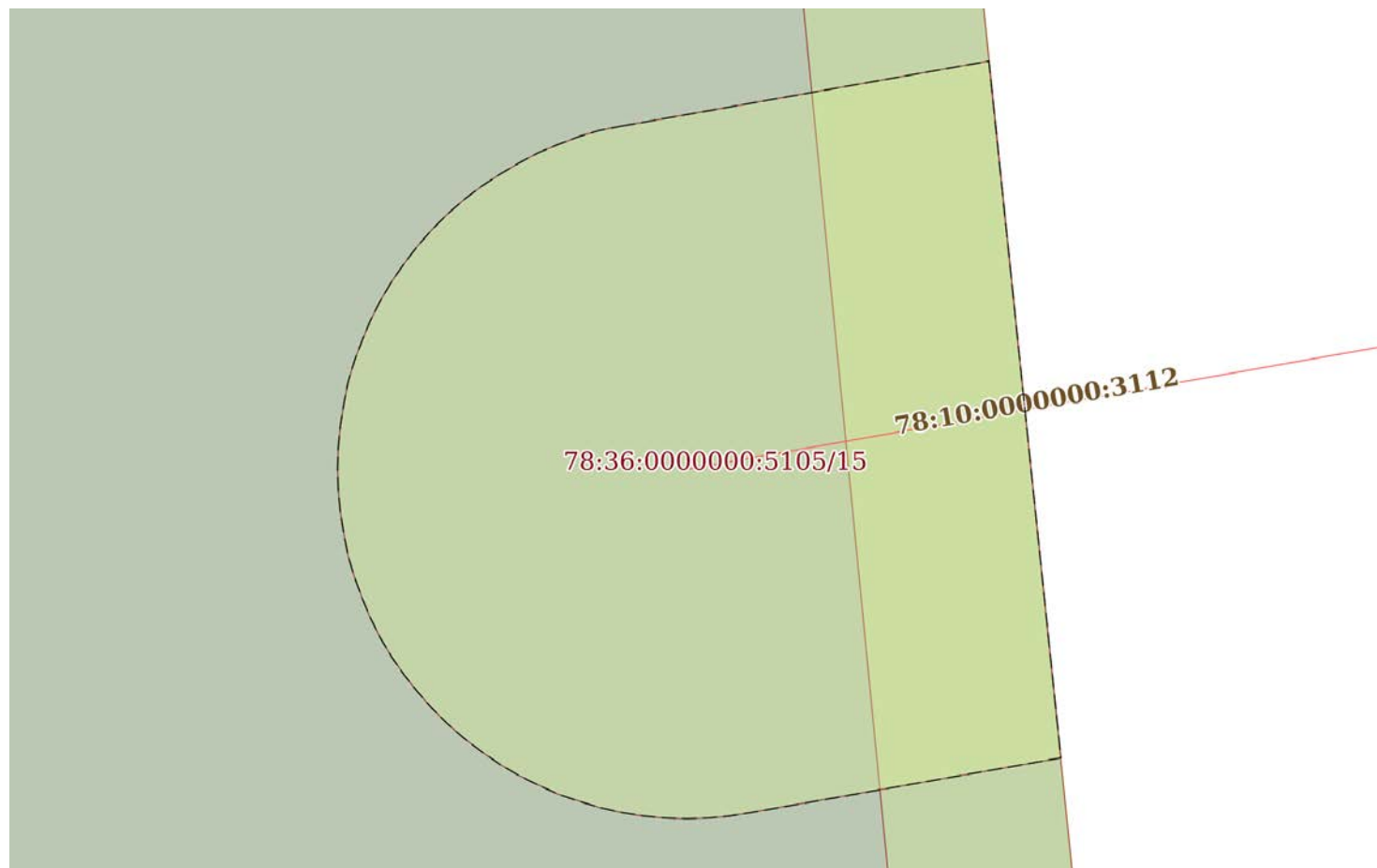
План (чертеж, схема) части земельного участка	Учетный номер части: 78:36:0000000:5105/14
	
Масштаб 1:200	Условные обозначения:

полное наименование должности	подпись	инициалы, фамилия

М.П.

Земельный участок			
вид объекта недвижимости			
Лист № 15 раздела 4	Всего листов раздела 4: 41	Всего разделов: 7	Всего листов выписки: 378
12.08.2022г. № КУВИ-001/2022-137314059			
Кадастровый номер:		78:36:0000000:5105	

План (чертеж, схема) части земельного участка Учетный номер части: 78:36:0000000:5105/15



Масштаб 1:100 Условные обозначения:

полное наименование должности	подпись	инициалы, фамилия
-------------------------------	---------	-------------------

М.П.

Земельный участок

вид объекта недвижимости

Лист № 16 раздела 4

Всего листов раздела 4: 41

Всего разделов: 7

Всего листов выписки: 378

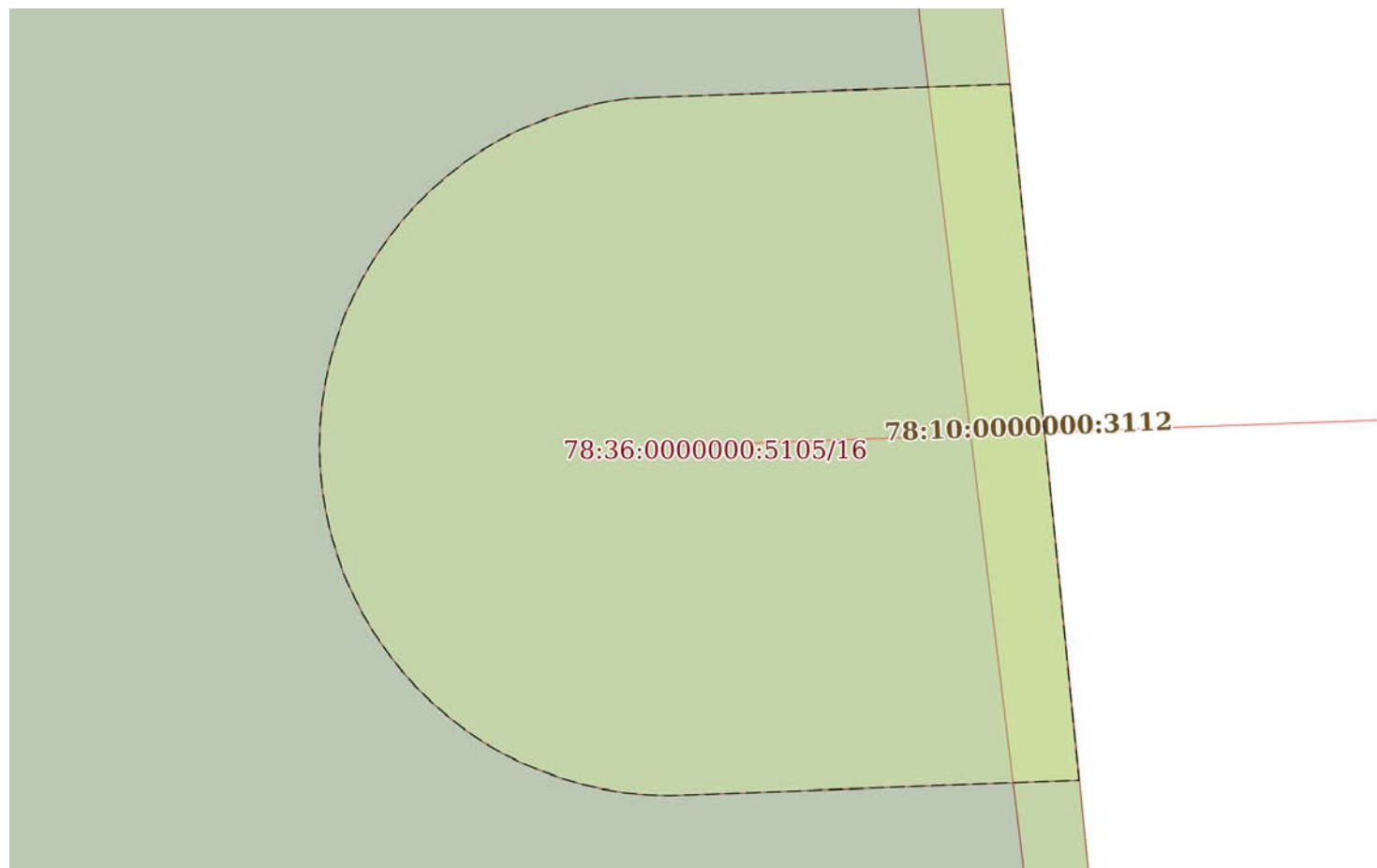
12.08.2022г. № КУВИ-001/2022-137314059

Кадастровый номер:

78:36:0000000:5105

План (чертеж, схема) части земельного участка

Учетный номер части: 78:36:0000000:5105/16



Масштаб 1:100

Условные обозначения:

полное наименование должности

подпись

инициалы, фамилия

М.П.

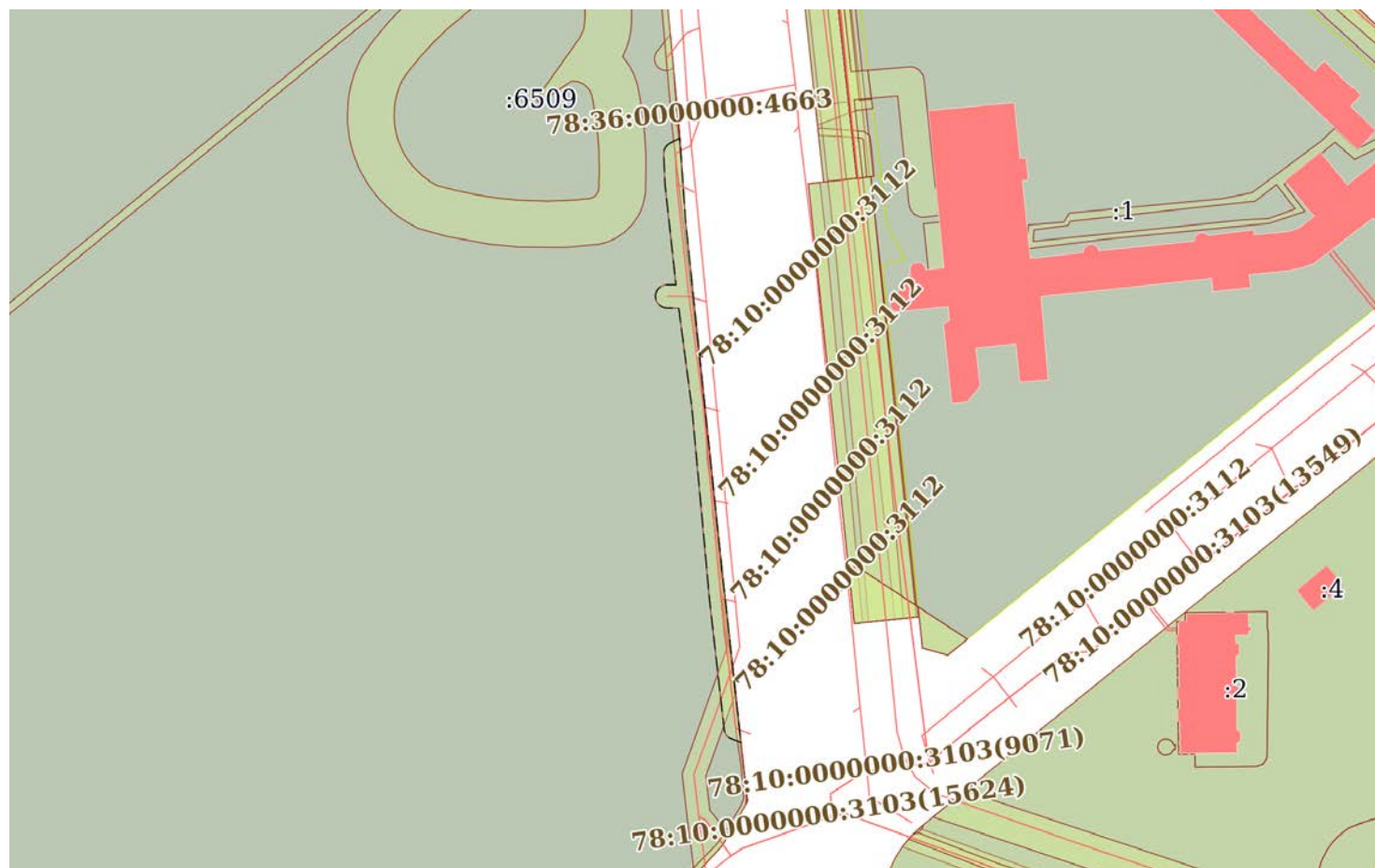
Земельный участок			
вид объекта недвижимости			
Лист № 17 раздела 4	Всего листов раздела 4: 41	Всего разделов: 7	Всего листов выписки: 378
12.08.2022г. № КУВИ-001/2022-137314059			
Кадастровый номер:		78:36:0000000:5105	

План (чертеж, схема) части земельного участка	Учетный номер части: 78:36:0000000:5105/17
Масштаб 1:200	Условные обозначения:

полное наименование должности	подпись	инициалы, фамилия
-------------------------------	---------	-------------------

М.П.

Земельный участок			
вид объекта недвижимости			
Лист № 18 раздела 4	Всего листов раздела 4: 41	Всего разделов: 7	Всего листов выписки: 378
12.08.2022г. № КУВИ-001/2022-137314059			
Кадастровый номер:		78:36:0000000:5105	
План (чертеж, схема) части земельного участка		Учетный номер части: 78:36:0000000:5105/18	



Масштаб 1:3000

Условные обозначения:

полное наименование должности	подпись	инициалы, фамилия

М.П.

Земельный участок

вид объекта недвижимости

Лист № 19 раздела 4

Всего листов раздела 4: 41

Всего разделов: 7

Всего листов выписки: 378

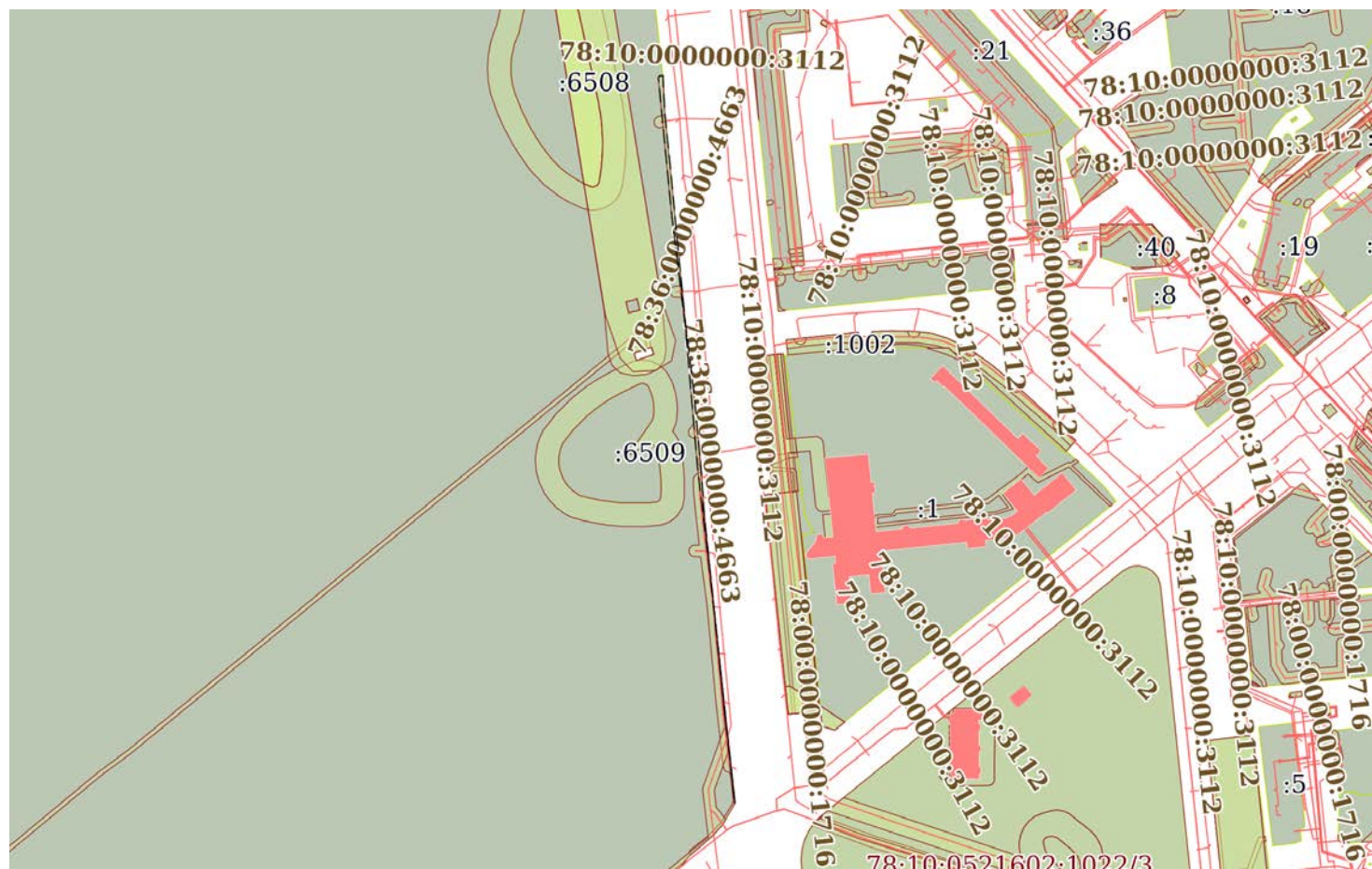
12.08.2022г. № КУВИ-001/2022-137314059

Кадастровый номер:

78:36:0000000:5105

План (чертеж, схема) части земельного участка

Учетный номер части: 78:36:0000000:5105/19



Масштаб 1:6000

Условные обозначения:

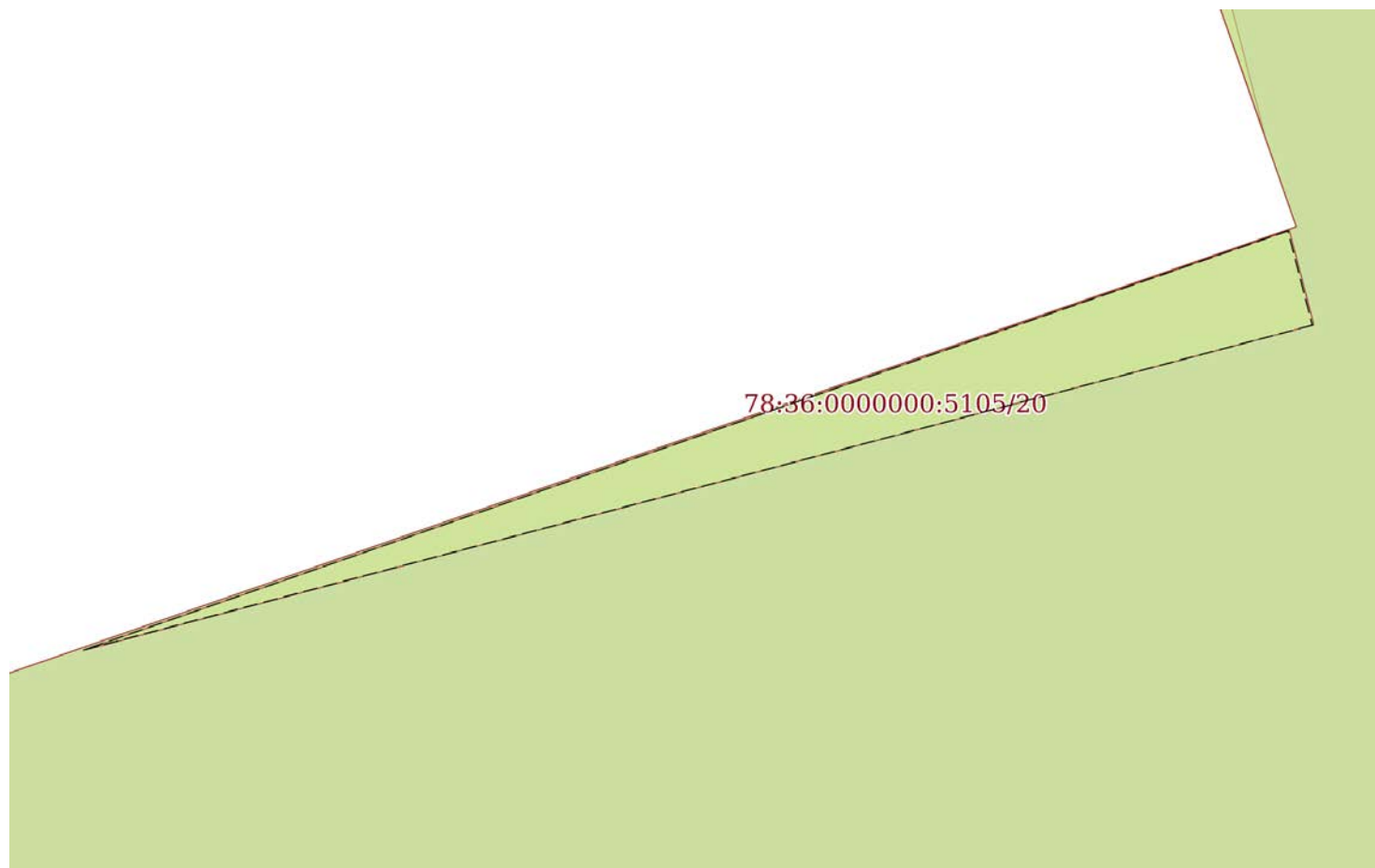
полное наименование должности

подпись

инициалы, фамилия

М.П.

Земельный участок			
вид объекта недвижимости			
Лист № 20 раздела 4	Всего листов раздела 4: 41	Всего разделов: 7	Всего листов выписки: 378
12.08.2022г. № КУВИ-001/2022-137314059			
Кадастровый номер:		78:36:0000000:5105	
План (чертеж, схема) части земельного участка		Учетный номер части: 78:36:0000000:5105/20	



Масштаб 1:20	Условные обозначения:		
--------------	-----------------------	--	--

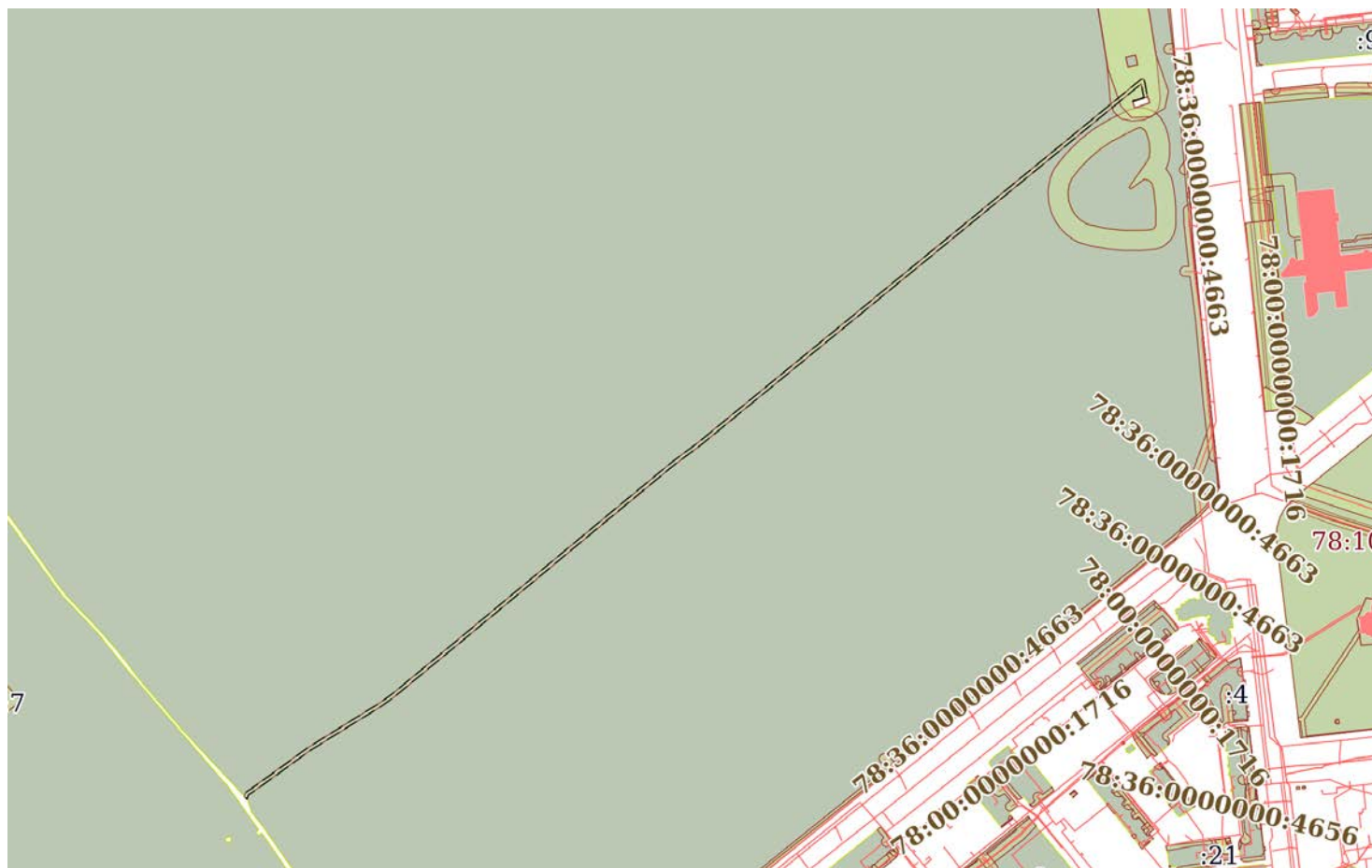
полное наименование должности	подпись	инициалы, фамилия
-------------------------------	---------	-------------------

М.П.

Земельный участок			
вид объекта недвижимости			
Лист № 21 раздела 4	Всего листов раздела 4: 41	Всего разделов: 7	Всего листов выписки: 378
12.08.2022г. № КУВИ-001/2022-137314059			
Кадастровый номер:		78:36:0000000:5105	

План (чертеж, схема) части земельного участка

Учетный номер части: 78:36:0000000:5105/21




Масштаб 1:7000

Условные обозначения:

полное наименование должности	подпись	инициалы, фамилия
-------------------------------	---------	-------------------

М.П.

Земельный участок			
вид объекта недвижимости			
Лист № 22 раздела 4	Всего листов раздела 4: 41	Всего разделов: 7	Всего листов выписки: 378
12.08.2022г. № КУВИ-001/2022-137314059			
Кадастровый номер:		78:36:0000000:5105	
План (чертеж, схема) части земельного участка		Учетный номер части: 78:36:0000000:5105/22	
			
Масштаб 1:60	Условные обозначения:		

полное наименование должности	подпись	инициалы, фамилия

М.П.

Земельный участок
вид объекта недвижимости

Лист № 23 раздела 4

Всего листов раздела 4: 41

Всего разделов: 7

Всего листов выписки: 378

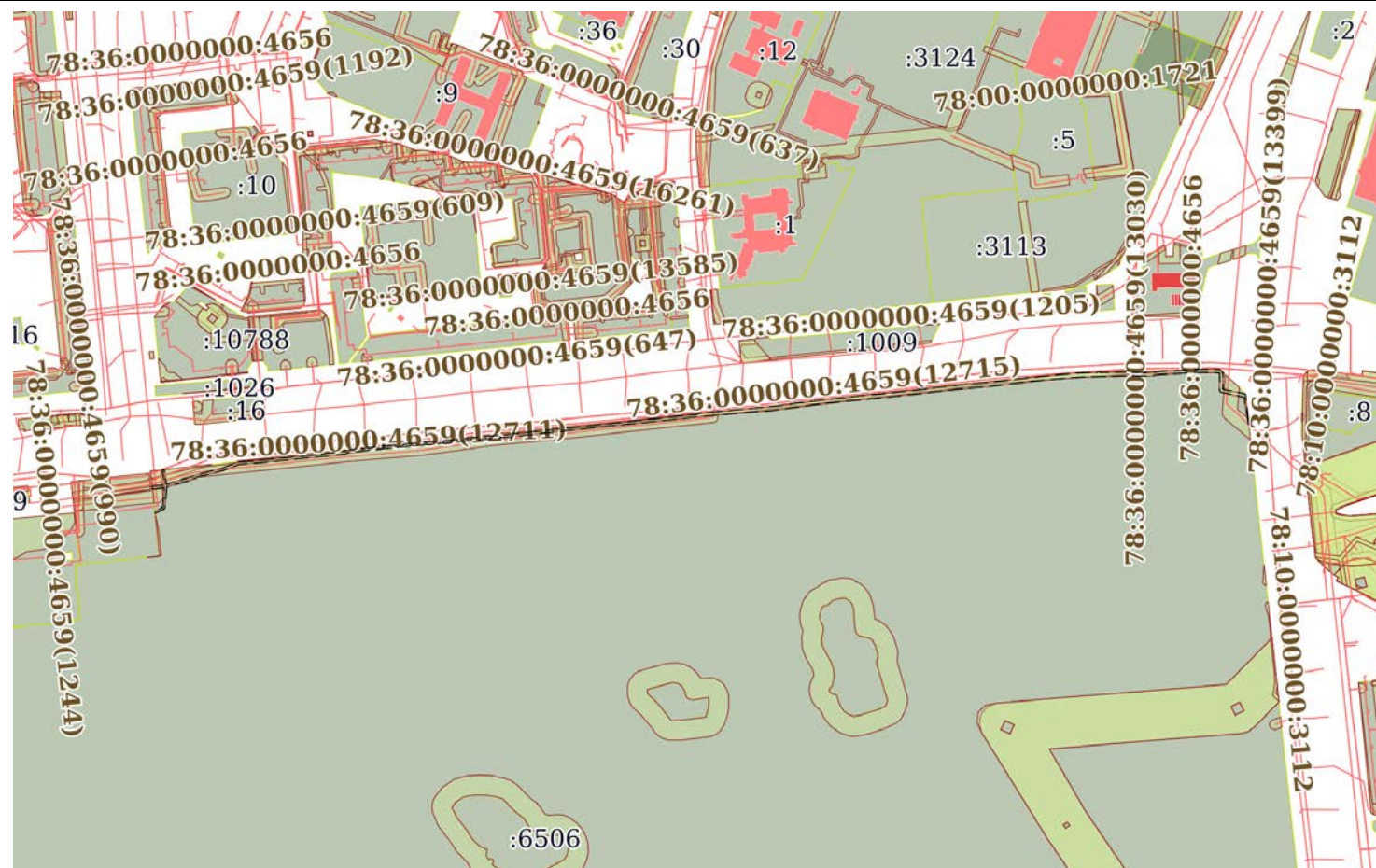
12.08.2022г. № КУВИ-001/2022-137314059

Кадастровый номер:

78:36:0000000:5105

План (чертеж, схема) части земельного участка

Учетный номер части: 78:36:0000000:5105/23



полное наименование должности

подпись

инициалы, фамилия

М.П.

Земельный участок			
вид объекта недвижимости			
Лист № 24 раздела 4	Всего листов раздела 4: 41	Всего разделов: 7	Всего листов выписки: 378
12.08.2022г. № КУВИ-001/2022-137314059			
Кадастровый номер:		78:36:0000000:5105	

План (чертеж, схема) части земельного участка

Учетный номер части: 78:36:0000000:5105/24



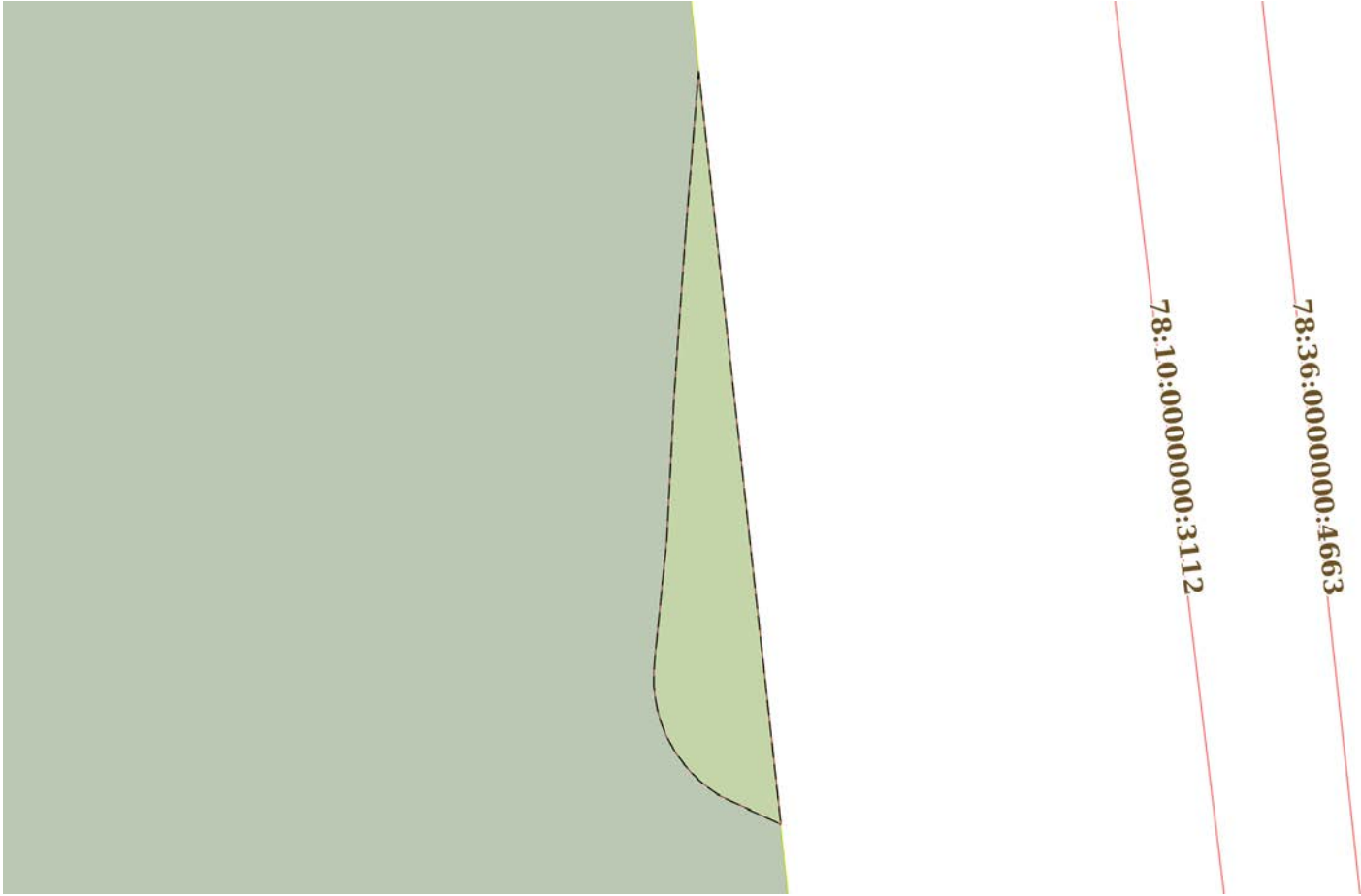
Масштаб 1:600

Условные обозначения:

полное наименование должности	подпись	инициалы, фамилия

М.П.

Земельный участок			
вид объекта недвижимости			
Лист № 25 раздела 4	Всего листов раздела 4: 41	Всего разделов: 7	Всего листов выписки: 378
12.08.2022г. № КУВИ-001/2022-137314059			
Кадастровый номер:		78:36:0000000:5105	

План (чертеж, схема) части земельного участка	Учетный номер части: 78:36:0000000:5105/25
	
Масштаб 1:200	Условные обозначения:

полное наименование должности	подпись	инициалы, фамилия

М.П.

Земельный участок			
вид объекта недвижимости			
Лист № 26 раздела 4	Всего листов раздела 4: 41	Всего разделов: 7	Всего листов выписки: 378
12.08.2022г. № КУВИ-001/2022-137314059			
Кадастровый номер:		78:36:0000000:5105	

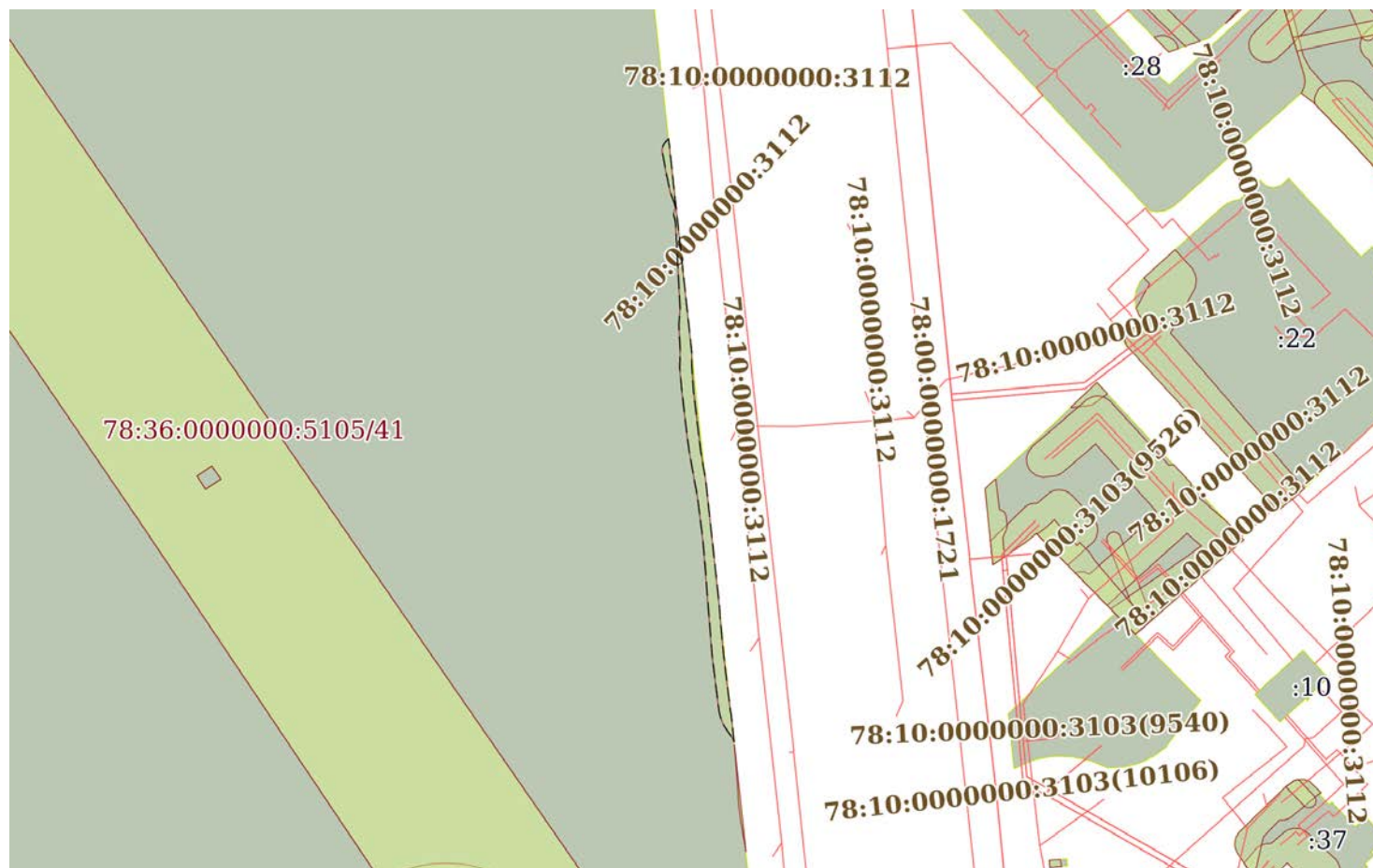
План (чертеж, схема) части земельного участка	Учетный номер части: 78:36:0000000:5105/26
Масштаб 1:900	Условные обозначения:

полное наименование должности	подпись	инициалы, фамилия
-------------------------------	---------	-------------------

М.П.

Земельный участок			
вид объекта недвижимости			
Лист № 27 раздела 4	Всего листов раздела 4: 41	Всего разделов: 7	Всего листов выписки: 378
12.08.2022г. № КУВИ-001/2022-137314059			
Кадастровый номер:		78:36:0000000:5105	

План (чертеж, схема) части земельного участка Учетный номер части: 78:36:0000000:5105/27

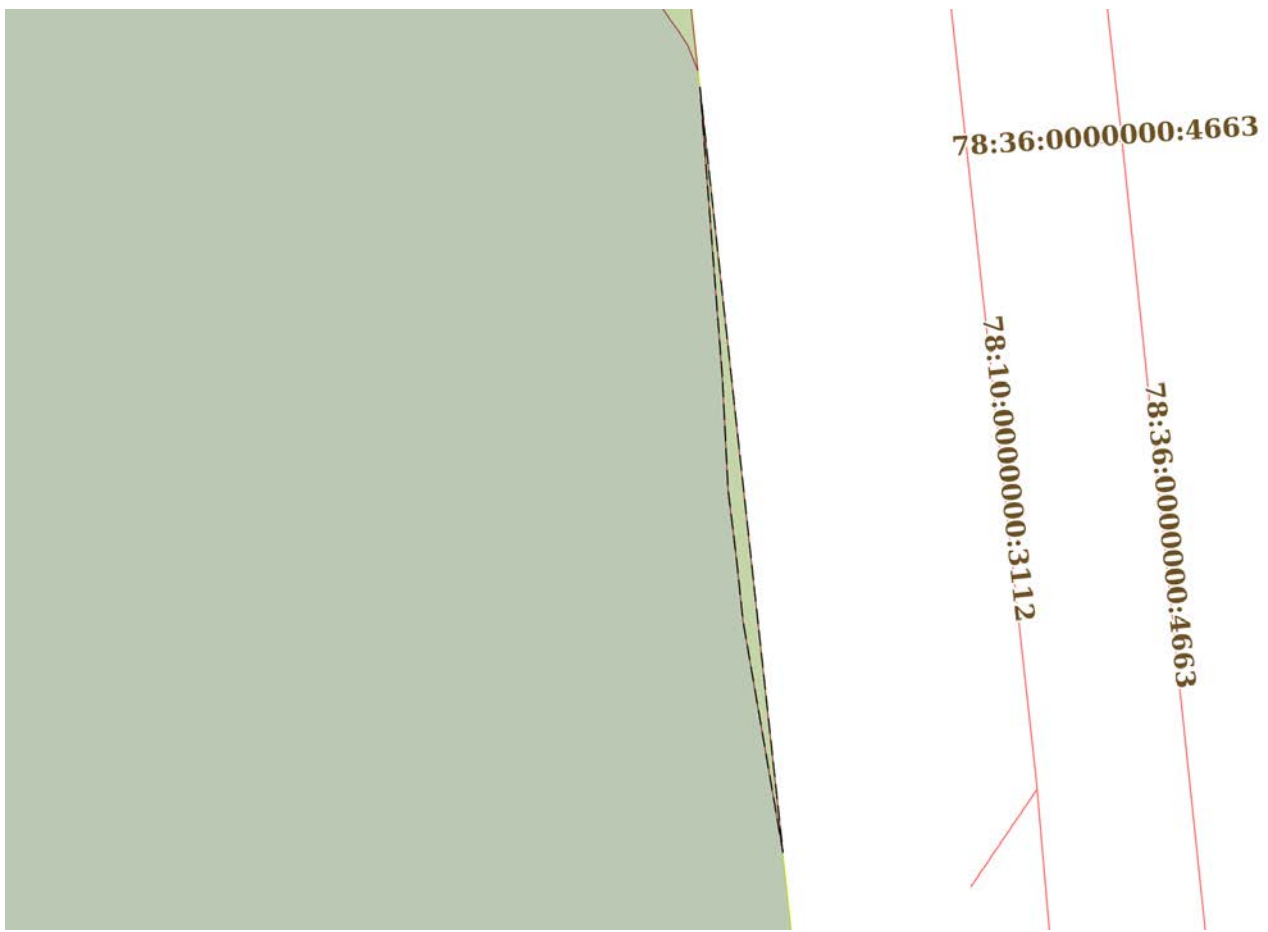


Масштаб 1:2000

Условные обозначения:

полное наименование должности	подпись	инициалы, фамилия
-------------------------------	---------	-------------------

М.П.

Земельный участок			
вид объекта недвижимости			
Лист № 28 раздела 4	Всего листов раздела 4: 41	Всего разделов: 7	Всего листов выписки: 378
12.08.2022г. № КУВИ-001/2022-137314059			
Кадастровый номер:		78:36:0000000:5105	
План (чертеж, схема) части земельного участка		Учетный номер части: 78:36:0000000:5105/28	
			
Масштаб 1:300	Условные обозначения:		

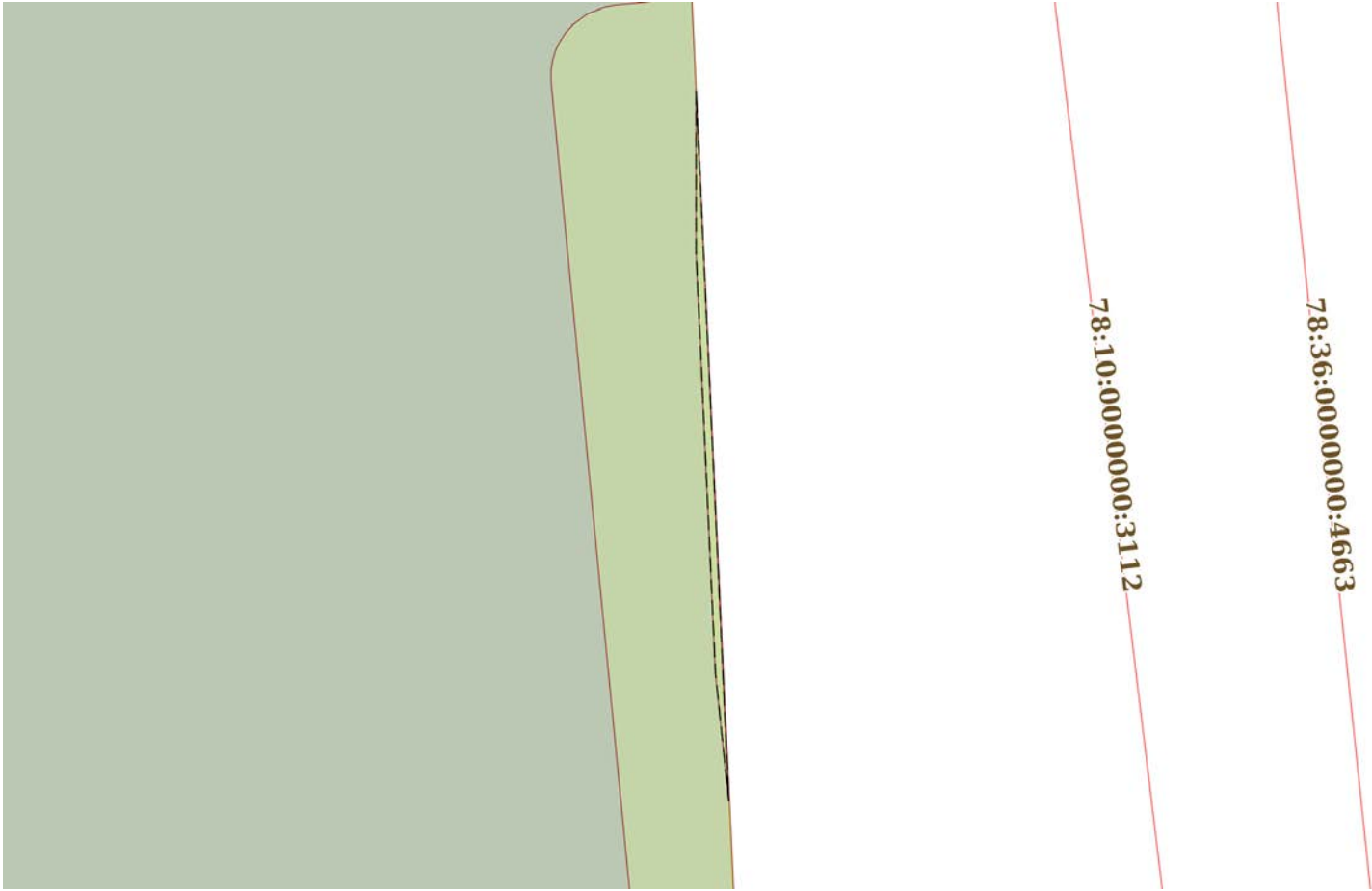
полное наименование должности	подпись	инициалы, фамилия

М.П.

Земельный участок			
вид объекта недвижимости			
Лист № 29 раздела 4	Всего листов раздела 4: 41	Всего разделов: 7	Всего листов выписки: 378
12.08.2022г. № КУВИ-001/2022-137314059			
Кадастровый номер:		78:36:0000000:5105	
План (чертеж, схема) части земельного участка		Учетный номер части: 78:36:0000000:5105/29	
Масштаб 1:200	Условные обозначения:		

полное наименование должности	подпись	инициалы, фамилия

М.П.

Земельный участок			
вид объекта недвижимости			
Лист № 30 раздела 4	Всего листов раздела 4: 41	Всего разделов: 7	Всего листов выписки: 378
12.08.2022г. № КУВИ-001/2022-137314059			
Кадастровый номер:		78:36:0000000:5105	
План (чертеж, схема) части земельного участка		Учетный номер части: 78:36:0000000:5105/30	
			
Масштаб 1:200	Условные обозначения:		

полное наименование должности	подпись	инициалы, фамилия

М.П.

Земельный участок			
вид объекта недвижимости			
Лист № 31 раздела 4	Всего листов раздела 4: 41	Всего разделов: 7	Всего листов выписки: 378
12.08.2022г. № КУВИ-001/2022-137314059			
Кадастровый номер:		78:36:0000000:5105	

План (чертеж, схема) части земельного участка	Учетный номер части: 78:36:0000000:5105/31
Масштаб 1:2000	Условные обозначения:

полное наименование должности	подпись	инициалы, фамилия

М.П.

Земельный участок			
вид объекта недвижимости			
Лист № 32 раздела 4	Всего листов раздела 4: 41	Всего разделов: 7	Всего листов выписки: 378
12.08.2022г. № КУВИ-001/2022-137314059			
Кадастровый номер:		78:36:0000000:5105	

План (чертеж, схема) части земельного участка	Учетный номер части: 78:36:0000000:5105/32
Масштаб 1:300	Условные обозначения:

полное наименование должности	подпись	инициалы, фамилия

М.П.

Земельный участок

вид объекта недвижимости

Лист № 33 раздела 4

Всего листов раздела 4: 41

Всего разделов: 7

Всего листов выписки: 378

12.08.2022г. № КУВИ-001/2022-137314059

Кадастровый номер:

78:36:0000000:5105

План (чертеж, схема) части земельного участка

Учетный номер части: 78:36:0000000:5105/33



Масштаб 1:2000

Условные обозначения:

полное наименование должности

подпись

инициалы, фамилия

М.П.

Земельный участок

вид объекта недвижимости

Лист № 34 раздела 4

Всего листов раздела 4: 41

Всего разделов: 7

Всего листов выписки: 378

12.08.2022г. № КУВИ-001/2022-137314059

Кадастровый номер:

78:36:0000000:5105

План (чертеж, схема) части земельного участка

Учетный номер части: 78:36:0000000:5105/34

78:36:0000000:5105/34

:6510

Масштаб 1:700

Условные обозначения:

полное наименование должности

подпись

инициалы, фамилия

М.П.

Земельный участок			
вид объекта недвижимости			
Лист № 35 раздела 4	Всего листов раздела 4: 41	Всего разделов: 7	Всего листов выписки: 378
12.08.2022г. № КУВИ-001/2022-137314059			
Кадастровый номер:		78:36:0000000:5105	
План (чертеж, схема) части земельного участка		Учетный номер части: 78:36:0000000:5105/35	



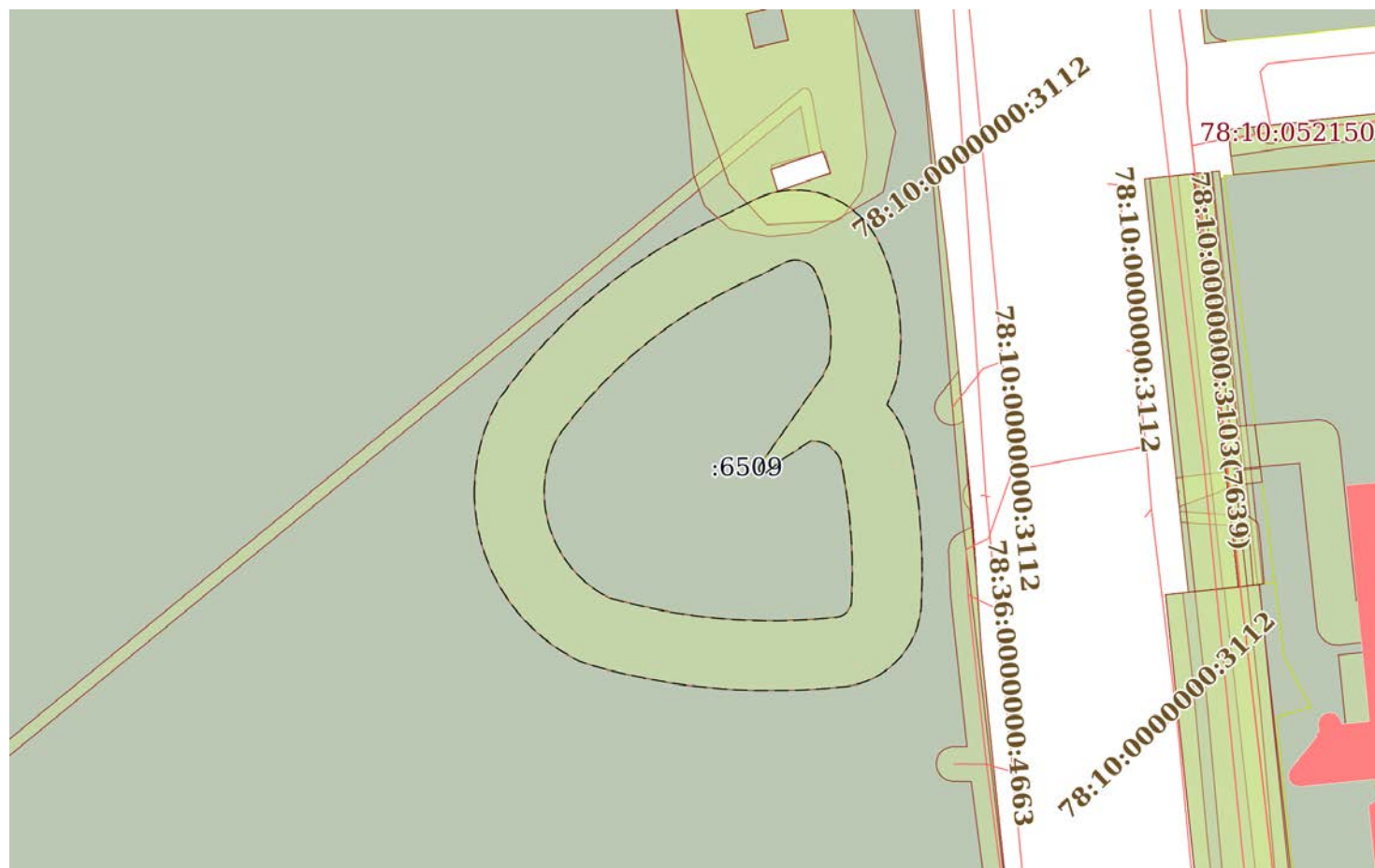
Масштаб 1:2000

Условные обозначения:

полное наименование должности	подпись	инициалы, фамилия

М.П.

Земельный участок			
вид объекта недвижимости			
Лист № 36 раздела 4	Всего листов раздела 4: 41	Всего разделов: 7	Всего листов выписки: 378
12.08.2022г. № КУВИ-001/2022-137314059			
Кадастровый номер:		78:36:0000000:5105	
План (чертеж, схема) части земельного участка		Учетный номер части: 78:36:0000000:5105/36	

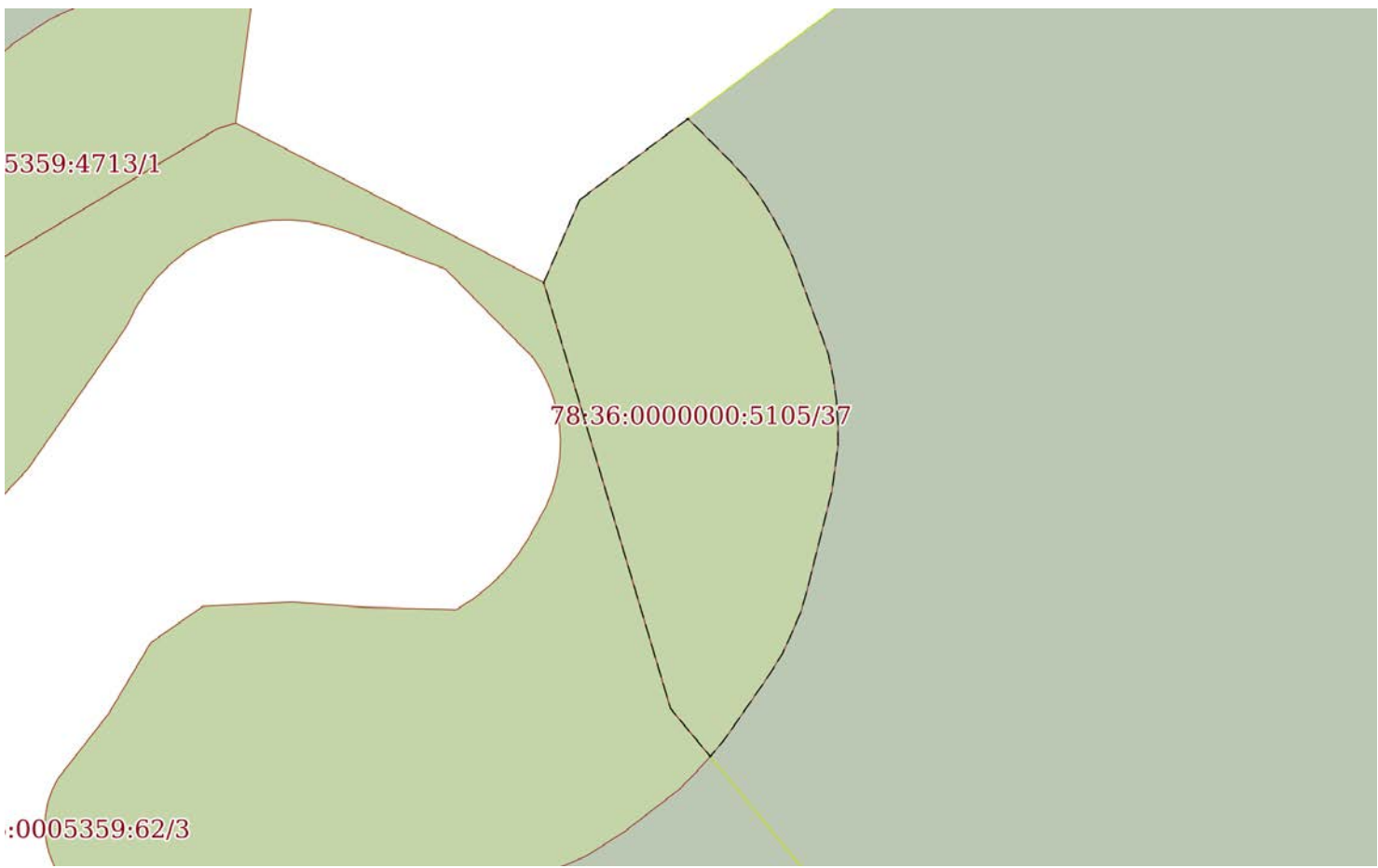


Масштаб 1:2000

Условные обозначения:

полное наименование должности	подпись	инициалы, фамилия
-------------------------------	---------	-------------------

М.П.

Земельный участок			
вид объекта недвижимости			
Лист № 37 раздела 4	Всего листов раздела 4: 41	Всего разделов: 7	Всего листов выписки: 378
12.08.2022г. № КУВИ-001/2022-137314059			
Кадастровый номер:		78:36:0000000:5105	
План (чертеж, схема) части земельного участка		Учетный номер части: 78:36:0000000:5105/37	
			
Масштаб 1:500	Условные обозначения:		

полное наименование должности	подпись	инициалы, фамилия

М.П.

Земельный участок

вид объекта недвижимости

Лист № 38 раздела 4

Всего листов раздела 4: 41

Всего разделов: 7

Всего листов выписки: 378

12.08.2022г. № КУВИ-001/2022-137314059

Кадастровый номер:

78:36:0000000:5105

План (чертеж, схема) части земельного участка

Учетный номер части: 78:36:0000000:5105/38



Масштаб 1:400

Условные обозначения:

полное наименование должности

подпись

инициалы, фамилия

М.П.

Земельный участок

вид объекта недвижимости

Лист № 39 раздела 4

Всего листов раздела 4: 41

Всего разделов: 7

Всего листов выписки: 378

12.08.2022г. № КУВИ-001/2022-137314059

Кадастровый номер:

78:36:0000000:5105

План (чертеж, схема) части земельного участка

Учетный номер части: 78:36:0000000:5105/39



Масштаб 1:8000

Условные обозначения:


полное наименование должности

подпись

инициалы, фамилия

М.П.

Земельный участок			
вид объекта недвижимости			
Лист № 40 раздела 4	Всего листов раздела 4: 41	Всего разделов: 7	Всего листов выписки: 378
12.08.2022г. № КУВИ-001/2022-137314059			
Кадастровый номер:		78:36:0000000:5105	

План (чертеж, схема) части земельного участка	Учетный номер части: 78:36:0000000:5105/40
	
Масштаб 1:900	Условные обозначения:

полное наименование должности	подпись	инициалы, фамилия

М.П.

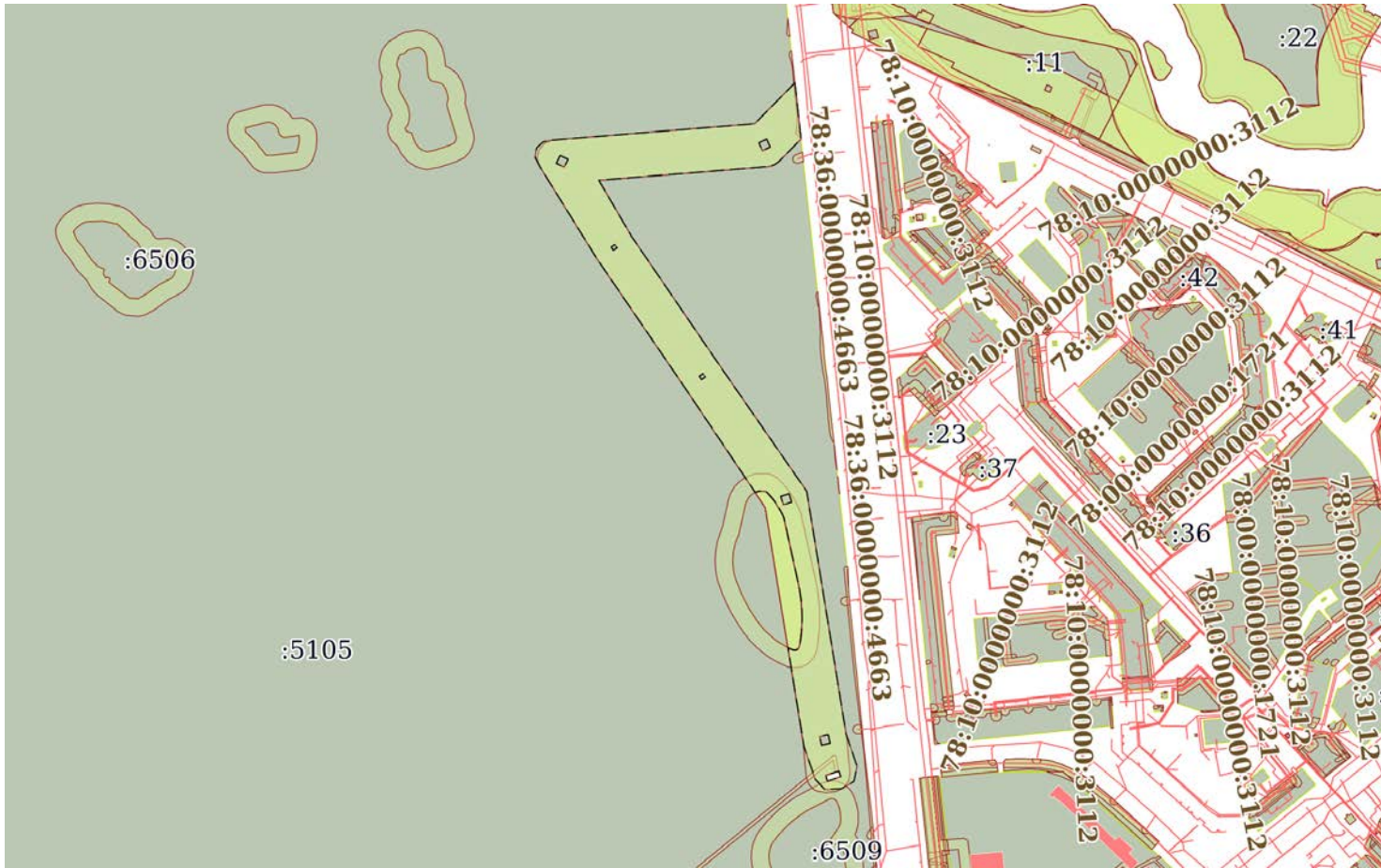
Земельный участок			
вид объекта недвижимости			
Лист № 41 раздела 4	Всего листов раздела 4: 41	Всего разделов: 7	Всего листов выписки: 378

12.08.2022г. № КУВИ-001/2022-137314059

Кадастровый номер: 78:36:0000000:5105

План (чертеж, схема) части земельного участка

Учетный номер части: 78:36:0000000:5105/41



Масштаб 1:8000

Условные обозначения:

полное наименование должности	подпись	инициалы, фамилия
-------------------------------	---------	-------------------

М.П.

Выписка из Единого государственного реестра недвижимости об объекте недвижимости
Сведения о частях земельного участка

Земельный участок			
вид объекта недвижимости			

Лист № 1 раздела 4.1	Всего листов раздела 4.1: 6	Всего разделов: 7	Всего листов выписки: 378
----------------------	-----------------------------	-------------------	---------------------------

12.08.2022г. № КУВИ-001/2022-137314059

Кадастровый номер: 78:36:0000000:5105

Учетный номер части	Площадь, м2	Содержание ограничения в использовании или ограничения права на объект недвижимости или обременения объекта недвижимости
1	2	3
78:36:0000000:5105/1	8579	вид ограничения (обременения): ограничения прав на земельный участок, предусмотренные статьями 56, 56.1 Земельного кодекса Российской Федерации; Срок действия: не установлен; Содержание ограничения (обременения): Береговая полоса водного объекта
78:36:0000000:5105/2	4801	вид ограничения (обременения): ограничения прав на земельный участок, предусмотренные статьями 56, 56.1 Земельного кодекса Российской Федерации; Срок действия: не установлен; Содержание ограничения (обременения): Охранная зона водопроводных сетей
78:36:0000000:5105/3	20	вид ограничения (обременения): ограничения прав на земельный участок, предусмотренные статьями 56, 56.1 Земельного кодекса Российской Федерации; Срок действия: не установлен; Содержание ограничения (обременения): Охранная зона водопроводных сетей
78:36:0000000:5105/4	440	вид ограничения (обременения): ограничения прав на земельный участок, предусмотренные статьями 56, 56.1 Земельного кодекса Российской Федерации; Срок действия: не установлен; Содержание ограничения (обременения): Охранная зона водопроводных сетей
78:36:0000000:5105/5	2916	вид ограничения (обременения): ограничения прав на земельный участок, предусмотренные статьями 56, 56.1 Земельного кодекса Российской Федерации; Срок действия: не установлен; Содержание ограничения (обременения): Охранная зона водопроводных сетей
78:36:0000000:5105/6	316	вид ограничения (обременения): ограничения прав на земельный участок, предусмотренные статьями 56, 56.1 Земельного кодекса Российской Федерации; Срок действия: не установлен; Содержание ограничения (обременения): Охранная зона тепловых сетей
78:36:0000000:5105/7	859	вид ограничения (обременения): ограничения прав на земельный участок, предусмотренные статьями 56, 56.1 Земельного кодекса Российской Федерации; Срок действия: не установлен; Содержание ограничения (обременения): Охранная зона тепловых сетей
78:36:0000000:5105/8	7494	вид ограничения (обременения): ограничения прав на земельный участок, предусмотренные статьями 56, 56.1 Земельного кодекса Российской Федерации; Срок действия: не установлен; Содержание ограничения (обременения): Береговая полоса водного объекта
78:36:0000000:5105/9	912	вид ограничения (обременения): ограничения прав на земельный участок, предусмотренные статьями 56, 56.1 Земельного кодекса Российской Федерации; Срок действия: не установлен; Содержание ограничения (обременения): Охранная зона газораспределительной сети
78:36:0000000:5105/10	5734	вид ограничения (обременения): ограничения прав на земельный участок, предусмотренные статьями 56, 56.1 Земельного кодекса Российской Федерации; Срок действия: не установлен; Содержание ограничения (обременения): Охранная зона канализационных сетей
78:36:0000000:5105/11	168	вид ограничения (обременения): ограничения прав на земельный участок, предусмотренные статьями 56, 56.1 Земельного

полное наименование должности	подпись	инициалы, фамилия
-------------------------------	---------	-------------------

М.П.

Земельный участок			
вид объекта недвижимости			
Лист № 2 раздела 4.1	Всего листов раздела 4.1: 6	Всего разделов: 7	Всего листов выписки: 378
12.08.2022г. № КУВИ-001/2022-137314059			
Кадастровый номер:		78:36:0000000:5105	
		кодекса Российской Федерации; Срок действия: не установлен; Содержание ограничения (обременения): Охранная зона канализационных сетей	
78:36:0000000:5105/12	125	вид ограничения (обременения): ограничения прав на земельный участок, предусмотренные статьями 56, 56.1 Земельного кодекса Российской Федерации; Срок действия: не установлен; Содержание ограничения (обременения): Охранная зона канализационных сетей	
78:36:0000000:5105/13	104	вид ограничения (обременения): ограничения прав на земельный участок, предусмотренные статьями 56, 56.1 Земельного кодекса Российской Федерации; Срок действия: не установлен; Содержание ограничения (обременения): Охранная зона канализационных сетей	
78:36:0000000:5105/14	110	вид ограничения (обременения): ограничения прав на земельный участок, предусмотренные статьями 56, 56.1 Земельного кодекса Российской Федерации; Срок действия: не установлен; Содержание ограничения (обременения): Охранная зона канализационных сетей	
78:36:0000000:5105/15	88	вид ограничения (обременения): ограничения прав на земельный участок, предусмотренные статьями 56, 56.1 Земельного кодекса Российской Федерации; Срок действия: не установлен; Содержание ограничения (обременения): Охранная зона канализационных сетей	
78:36:0000000:5105/16	93	вид ограничения (обременения): ограничения прав на земельный участок, предусмотренные статьями 56, 56.1 Земельного кодекса Российской Федерации; Срок действия: не установлен; Содержание ограничения (обременения): Охранная зона канализационных сетей	
78:36:0000000:5105/17	80	вид ограничения (обременения): ограничения прав на земельный участок, предусмотренные статьями 56, 56.1 Земельного кодекса Российской Федерации; Срок действия: не установлен; Содержание ограничения (обременения): Охранная зона канализационных сетей	
78:36:0000000:5105/18	1771	вид ограничения (обременения): ограничения прав на земельный участок, предусмотренные статьями 56, 56.1 Земельного кодекса Российской Федерации; Срок действия: не установлен; Содержание ограничения (обременения): Охранная зона канализационных сетей	
78:36:0000000:5105/19	925	вид ограничения (обременения): ограничения прав на земельный участок, предусмотренные статьями 56, 56.1 Земельного кодекса Российской Федерации; Срок действия: не установлен; Содержание ограничения (обременения): Охранная зона сетей связи и сооружений связи	
78:36:0000000:5105/20	1	вид ограничения (обременения): ограничения прав на земельный участок, предусмотренные статьями 56, 56.1 Земельного кодекса Российской Федерации; Срок действия: не установлен; Содержание ограничения (обременения): Охранная зона подземных кабельных линий электропередачи	
78:36:0000000:5105/21	4223	вид ограничения (обременения): ограничения прав на земельный участок, предусмотренные статьями 56, 56.1 Земельного кодекса Российской Федерации; Срок действия: не установлен; Содержание ограничения (обременения): Охранная зона подземных кабельных линий электропередачи	
78:36:0000000:5105/22	2	вид ограничения (обременения): ограничения прав на земельный участок, предусмотренные статьями 56, 56.1 Земельного кодекса Российской Федерации; Срок действия: не установлен; Содержание ограничения (обременения): Охранная зона подземных кабельных линий электропередачи	
78:36:0000000:5105/23	3680	вид ограничения (обременения): ограничения прав на земельный участок, предусмотренные статьями 56, 56.1 Земельного кодекса Российской Федерации; Срок действия: не установлен; Содержание ограничения (обременения): Охранная зона	

полное наименование должности	подпись	инициалы, фамилия
-------------------------------	---------	-------------------

М.П.

Земельный участок		
вид объекта недвижимости		
Лист № 4 раздела 4.1	Всего листов раздела 4.1: 6	Всего разделов: 7
Всего листов выписки: 378		
12.08.2022г. № КУВИ-001/2022-137314059		
Кадастровый номер:		78:36:0000000:5105
78:36:0000000:5105/36	7769	вид ограничения (обременения): ограничения прав на земельный участок, предусмотренные статьями 56, 56.1 Земельного кодекса Российской Федерации; Срок действия: не установлен; Содержание ограничения (обременения): Береговая полоса водного объекта
78:36:0000000:5105/37	598	вид ограничения (обременения): ограничения прав на земельный участок, предусмотренные статьями 56, 56.1 Земельного кодекса Российской Федерации; Срок действия: не установлен; Содержание ограничения (обременения): Береговая полоса водного объекта
78:36:0000000:5105/38	57	вид ограничения (обременения): ограничения прав на земельный участок, предусмотренные статьями 56, 56.1 Земельного кодекса Российской Федерации; Срок действия: не установлен; Содержание ограничения (обременения): Охранная зона подземных кабельных линий электропередачи
78:36:0000000:5105/39	48645	78:00-6.19
78:36:0000000:5105/40	46	78:10-6.349
78:36:0000000:5105/41	48598	78:00-6.22
	Весь	<p>вид ограничения (обременения): ограничения прав на земельный участок, предусмотренные статьями 56, 56.1 Земельного кодекса Российской Федерации; Срок действия: с 2021-07-15; реквизиты документа-основания: постановление «О порядке установления охранных зон объектов электросетевого хозяйства и особых условий использования земельных участков, расположенных в границах таких зон» от 24.02.2009 № 160 выдан: Правительство Российской Федерации; Содержание ограничения (обременения): В охранных зонах запрещается осуществлять любые действия, которые могут нарушить безопасную работу объектов электросетевого хозяйства, в том числе привести к их повреждению или уничтожению, и (или) повлечь причинение вреда жизни, здоровью граждан и имуществу физических или юридических лиц, а также повлечь нанесение экологического ущерба и возникновение пожаров, в т.ч.: а) набрасывать на провода и опоры воздушных линий электропередачи посторонние предметы, а также подниматься на опоры воздушных линий электропередачи; б) размещать любые объекты и предметы (материалы) в пределах созданных в соответствии с требованиями нормативно-технических документов проходов и подъездов для доступа к объектам электросетевого хозяйства, а также проводить любые работы и возводить сооружения, которые могут препятствовать доступу к объектам электросетевого хозяйства, без создания необходимых для такого доступа проходов и подъездов; в) находиться в пределах огороженной территории и помещениях распределительных устройств и подстанций, открывать двери и люки распределительных устройств и подстанций, производить переключения и подключения в электрических сетях (указанное требование не распространяется на работников, занятых выполнением разрешенных в установленном порядке работ), разводить огонь в пределах охранных зон вводных и распределительных устройств и подстанций, воздушных линий электропередачи, а также в охранных зонах кабельных линий электропередачи; г) размещать свалки; д) производить работы ударными механизмами, сбрасывать тяжести массой свыше 5 тонн, производить сброс и слив едких и коррозионных веществ и горюче-смазочных материалов (в охранных зонах подземных кабельных линий электропередачи).</p> <p>В охранных зонах, установленных для объектов электросетевого хозяйства напряжением свыше 1000 вольт, помимо действий, предусмотренных пунктом 8 настоящих Правил, запрещается: а) складировать или размещать хранилища любых, в том числе горюче-смазочных, материалов; б) размещать детские и спортивные площадки, стадионы, рынки, торговые точки, полевые станы, загоны для скота, гаражи и стоянки всех видов машин и механизмов, проводить любые мероприятия, связанные с большим скоплением людей, не занятых выполнением разрешенных в установленном порядке работ (в охранных зонах воздушных линий электропередачи); г) бросать якоря с судов и осуществлять их проход с отданными якорями, цепями, лотами,</p>
полное наименование должности		подпись
		инициалы, фамилия

М.П.

Земельный участок			
вид объекта недвижимости			
Лист № 5 раздела 4.1	Всего листов раздела 4.1: 6	Всего разделов: 7	Всего листов выписки: 378
12.08.2022г. № КУВИ-001/2022-137314059			
Кадастровый номер:		78:36:0000000:5105	
		<p>волокушами и ттрами (в охранных зонах подводных кабельных линий электропередачи). В пределах охранных зон без письменного решения о согласовании сетевых организаций юридическим и физическим лицам запрещаются: а) строительство, капитальный ремонт, реконструкция или снос зданий и сооружений; б) горные, взрывные, мелиоративные работы, в том числе связанные с временным затоплением земель; в) посадка и вырубка деревьев и кустарников; г) дноуглубительные, землечерпальные и погрузочно-разгрузочные работы, добыча рыбы, других водных животных и растений придонными орудиями лова, устройство водопоев, колка и заготовка льда (в охранных зонах подводных кабельных линий электропередачи); ж) земляные работы на глубине более 0,3 метра (на вспахиваемых землях на глубине более 0,45 метра), а также планировка грунта (в охранных зонах подземных кабельных линий электропередачи); и) полевые сельскохозяйственные работы с применением сельскохозяйственных машин и оборудования высотой более 4 метров (в охранных зонах воздушных линий электропередачи) или полевые сельскохозяйственные работы, связанные с вспашкой земли (в охранных зонах кабельных линий электропередачи).</p> <p>; Реестровый номер границы: 78:00-6.19; Вид объекта реестра границ: Зона с особыми условиями использования территории; Вид зоны по документу: Охранная зона объекта электросетевого хозяйства – ВЛ 110 кВ ОЛ Муринская-5; Тип зоны: Охранная зона инженерных коммуникаций</p>	
	Весь	<p>вид ограничения (обременения): ограничения прав на земельный участок, предусмотренные статьями 56, 56.1 Земельного кодекса Российской Федерации; Срок действия: с 2021-07-15; реквизиты документа-основания: распоряжение об установлении границ защитной зоны объекта культурного наследия регионального значения "Лесная молочная ферма Ю.Ю.Бенуа (комплекс с хозяйственными постройками, парком с прудами в границах пр.Науки, Светлановского пр., ул. Веденева и Тихорецкого пр.)" от 21.10.2019 № 604-р выдан: Комитет по государственному контролю, использованию и охране памятников истории и культуры Правительства Санкт-Петербурга; Содержание ограничения (обременения): Запрещаются строительство объектов капитального строительства и их реконструкция, связанная с изменением их параметров (высоты, количества этажей, площади), за исключением строительства и реконструкции линейных объектов; Реестровый номер границы: 78:10-6.349; Вид объекта реестра границ: Зона с особыми условиями использования территории; Вид зоны по документу: Защитная зона объекта культурного наследия регионального значения "Лесная молочная ферма Ю.Ю.Бенуа (комплекс с хозяйственными постройками, парком с прудами в границах пр.Науки, Светлановского пр., ул. Веденева и Тихорецкого пр.)"; Тип зоны: Охранная зона</p>	
	Весь	<p>вид ограничения (обременения): ограничения прав на земельный участок, предусмотренные статьями 56, 56.1 Земельного кодекса Российской Федерации; Срок действия: с 2021-07-15; реквизиты документа-основания: постановление «О порядке установления охранных зон объектов электросетевого хозяйства и особых условий использования земельных участков, расположенных в границах таких зон» от 24.02.2009 № 160 выдан: Правительство Российской Федерации; Содержание ограничения (обременения): В охранных зонах запрещается осуществлять любые действия, которые могут нарушить безопасную работу объектов электросетевого хозяйства, в том числе привести к их повреждению или уничтожению, и (или) повлечь причинение вреда жизни, здоровью граждан и имуществу физических или юридических лиц, а также повлечь нанесение экологического ущерба и возникновение пожаров, в т.ч.: а) набрасывать на провода и опоры воздушных линий электропередачи посторонние предметы, а также подниматься на опоры воздушных линий электропередачи; б) размещать любые объекты и предметы (материалы) в пределах созданных в соответствии с требованиями нормативно-технических документов проходов и подъездов для доступа к объектам электросетевого хозяйства, а также проводить любые работы и возводить сооружения, которые могут препятствовать доступу к объектам электросетевого хозяйства, без создания необходимых для такого доступа проходов и подъездов; в) находиться в пределах огороженной территории и помещениях распределительных</p>	
полное наименование должности		подпись	
		инициалы, фамилия	

М.П.

Земельный участок			
вид объекта недвижимости			
Лист № 6 раздела 4.1	Всего листов раздела 4.1: 6	Всего разделов: 7	Всего листов выписки: 378
12.08.2022г. № КУВИ-001/2022-137314059			
Кадастровый номер:		78:36:0000000:5105	
		<p>устройств и подстанций, открывать двери и люки распределительных устройств и подстанций, производить переключения и подключения в электрических сетях (указанное требование не распространяется на работников, занятых выполнением разрешенных в установленном порядке работ), разводить огонь в пределах охранных зон вводных и распределительных устройств и подстанций, воздушных линий электропередачи, а также в охранных зонах кабельных линий электропередачи; г) размещать свалки; д) производить работы ударными механизмами, сбрасывать тяжести массой свыше 5 тонн, производить сброс и слив едких и коррозионных веществ и горюче-смазочных материалов (в охранных зонах подземных кабельных линий электропередачи).</p> <p>В охранных зонах, установленных для объектов электросетевого хозяйства напряжением свыше 1000 вольт, помимо действий, предусмотренных пунктом 8 настоящих Правил, запрещается: а) складировать или размещать хранилища любых, в том числе горюче-смазочных, материалов; б) размещать детские и спортивные площадки, стадионы, рынки, торговые точки, полевые станы, загоны для скота, гаражи и стоянки всех видов машин и механизмов, проводить любые мероприятия, связанные с большим скоплением людей, не занятых выполнением разрешенных в установленном порядке работ (в охранных зонах воздушных линий электропередачи); г) бросать якоря с судов и осуществлять их проход с отданными якорями, цепями, лотами, волокушами и тралами (в охранных зонах подводных кабельных линий электропередачи). В пределах охранных зон без письменного решения о согласовании сетевых организаций юридическим и физическим лицам запрещаются: а) строительство, капитальный ремонт, реконструкция или снос зданий и сооружений; б) горные, взрывные, мелиоративные работы, в том числе связанные с временным затоплением земель; в) посадка и вырубка деревьев и кустарников; г) дноуглубительные, землечерпальные и погрузочно-разгрузочные работы, добыча рыбы, других водных животных и растений придонными орудиями лова, устройство водопоев, колка и заготовка льда (в охранных зонах подводных кабельных линий электропередачи); ж) земляные работы на глубине более 0,3 метра (на вспахиваемых землях на глубине более 0,45 метра), а также планировка грунта (в охранных зонах подземных кабельных линий электропередачи); и) полевые сельскохозяйственные работы с применением сельскохозяйственных машин и оборудования высотой более 4 метров (в охранных зонах воздушных линий электропередачи) или полевые сельскохозяйственные работы, связанные с вспашкой земли (в охранных зонах кабельных линий электропередачи).</p> <p>; Реестровый номер границы: 78:00-6.22; Вид объекта реестра границ: Зона с особыми условиями использования территории; Вид зоны по документу: Охранная зона объекта электросетевого хозяйства – ВЛ 110 кВ ОЛ Муринская -3; Тип зоны: Охранная зона инженерных коммуникаций</p>	

полное наименование должности	подпись	инициалы, фамилия

М.П.

Выписка из Единого государственного реестра недвижимости об объекте недвижимости
Сведения о частях земельного участка

Земельный участок			
вид объекта недвижимости			
Лист № 1 раздела 4.2	Всего листов раздела 4.2: 211	Всего разделов: 7	Всего листов выписки: 378
12.08.2022г. № КУВИ-001/2022-137314059			
Кадастровый номер:		78:36:0000000:5105	

Сведения о характерных точках границы части (частей) земельного участка				
Учетный номер части: 78:36:0000000:5105/1				
Система координат СК-1964				
Номер точки	Координаты, м		Описание закрепления на местности	Средняя квадратичная погрешность определения координат характерных точек границ земельного участка, м
	X	Y		
1	2	3	4	5
1	104298.79	115049.78	-	0.1
2	104298.46	115049.78	-	0.1
3	104298.01	115049.78	-	0.1
4	104297.68	115049.78	-	0.1
5	104297.35	115049.78	-	0.1
6	104297.12	115049.78	-	0.1
7	104296.79	115049.78	-	0.1
8	104296.46	115049.78	-	0.1
9	104296.23	115049.89	-	0.1
10	104295.79	115049.89	-	0.1
11	104295.46	115049.89	-	0.1
12	104295.34	115049.89	-	0.1
13	104295.12	115049.89	-	0.1
14	104295.01	115050	-	0.1
15	104294.57	115050	-	0.1
16	104294.45	115050	-	0.1
17	104294.23	115050	-	0.1
18	104294.12	115050.11	-	0.1
19	104293.68	115050.11	-	0.1
20	104293.12	115050.22	-	0.1
21	104292.79	115050.22	-	0.1
22	104292.01	115050.33	-	0.1
23	104291.79	115050.45	-	0.1

полное наименование должности	подпись	инициалы, фамилия

М.П.

Земельный участок				
вид объекта недвижимости				
Лист № 2 раздела 4.2		Всего листов раздела 4.2: 211		Всего разделов: 7
Всего листов выписки: 378				
12.08.2022г. № КУВИ-001/2022-137314059				
Кадастровый номер:			78:36:0000000:5105	
24	104291.56	115050.45	-	0.1
25	104291.23	115050.56	-	0.1
26	104291.01	115050.56	-	0.1
27	104290.67	115050.67	-	0.1
28	104290.45	115050.67	-	0.1
29	104290.23	115050.78	-	0.1
30	104289.9	115050.78	-	0.1
31	104289.78	115050.89	-	0.1
32	104289.56	115050.89	-	0.1
33	104289.34	115051	-	0.1
34	104288.67	115051.11	-	0.1
35	104288.45	115051.22	-	0.1
36	104288.23	115051.22	-	0.1
37	104288.01	115051.34	-	0.1
38	104287.56	115051.45	-	0.1
39	104287.34	115051.56	-	0.1
40	104287.12	115051.56	-	0.1
41	104286.78	115051.67	-	0.1
42	104286.45	115051.78	-	0.1
43	104286.34	115051.89	-	0.1
44	104286.11	115051.89	-	0.1
45	104285.89	115051.89	-	0.1
46	104264.21	115055.12	-	0.1
47	104263.21	115055.23	-	0.1
48	104262.1	115055.45	-	0.1
49	104261.21	115055.78	-	0.1
50	104224.74	115067.01	-	0.1
51	104224.62	115067.01	-	0.1
52	104224.4	115067.01	-	0.1
53	104224.29	115067.13	-	0.1
54	104224.07	115067.24	-	0.1
55	104223.85	115067.24	-	0.1
56	104223.62	115067.35	-	0.1

полное наименование должности	подпись	инициалы, фамилия
-------------------------------	---------	-------------------

М.П.

Земельный участок					
вид объекта недвижимости					
Лист № 3 раздела 4.2		Всего листов раздела 4.2: 211		Всего разделов: 7	Всего листов выписки: 378
12.08.2022г. № КУВИ-001/2022-137314059					
Кадастровый номер:			78:36:0000000:5105		
57	104223.29	115067.46	-	0.1	
58	104223.18	115067.57	-	0.1	
59	104222.85	115067.68	-	0.1	
60	104222.62	115067.68	-	0.1	
61	104222.4	115067.79	-	0.1	
62	104222.18	115067.9	-	0.1	
63	104221.96	115068.01	-	0.1	
64	104221.73	115068.13	-	0.1	
65	104221.07	115068.35	-	0.1	
66	104220.73	115068.57	-	0.1	
67	104220.4	115068.68	-	0.1	
68	104220.07	115068.79	-	0.1	
69	104219.73	115069.02	-	0.1	
70	104219.4	115069.13	-	0.1	
71	104219.06	115069.35	-	0.1	
72	104218.73	115069.46	-	0.1	
73	104218.51	115069.57	-	0.1	
74	104218.17	115069.79	-	0.1	
75	104217.73	115070.02	-	0.1	
76	104217.51	115070.24	-	0.1	
77	104217.17	115070.46	-	0.1	
78	104216.95	115070.57	-	0.1	
79	104216.73	115070.68	-	0.1	
80	104216.51	115070.79	-	0.1	
81	104216.17	115071.02	-	0.1	
82	104215.73	115071.35	-	0.1	
83	104215.39	115071.57	-	0.1	
84	104215.17	115071.68	-	0.1	
85	104214.95	115071.91	-	0.1	
86	104214.84	115072.02	-	0.1	
87	104214.62	115072.13	-	0.1	
88	104214.28	115072.46	-	0.1	
89	104213.95	115072.68	-	0.1	

полное наименование должности	подпись	инициалы, фамилия
-------------------------------	---------	-------------------

М.П.

Земельный участок				
вид объекта недвижимости				
Лист № 4 раздела 4.2		Всего листов раздела 4.2: 211		Всего разделов: 7
Всего листов выписки: 378				
12.08.2022г. № КУВИ-001/2022-137314059				
Кадастровый номер:			78:36:0000000:5105	
90	104213.62	115072.91	-	0.1
91	104213.39	115073.13	-	0.1
92	104212.95	115073.46	-	0.1
93	104212.5	115073.8	-	0.1
94	104212.39	115074.02	-	0.1
95	104212.17	115074.13	-	0.1
96	104211.95	115074.35	-	0.1
97	104211.84	115074.46	-	0.1
98	104211.73	115074.58	-	0.1
99	104211.5	115074.69	-	0.1
100	104211.39	115074.91	-	0.1
101	104211.28	115075.02	-	0.1
102	104211.06	115075.13	-	0.1
103	104210.95	115075.24	-	0.1
104	104210.72	115075.46	-	0.1
105	104210.61	115075.58	-	0.1
106	104210.5	115075.69	-	0.1
107	104210.39	115075.8	-	0.1
108	104209.84	115076.35	-	0.1
109	104209.72	115076.47	-	0.1
110	104209.61	115076.69	-	0.1
111	104209.5	115076.8	-	0.1
112	104209.39	115077.02	-	0.1
113	104209.17	115077.13	-	0.1
114	104209.06	115077.24	-	0.1
115	104208.95	115077.47	-	0.1
116	104208.61	115077.8	-	0.1
117	104208.5	115078.02	-	0.1
118	104208.39	115078.13	-	0.1
119	104208.28	115078.24	-	0.1
120	104208.17	115078.47	-	0.1
121	104207.94	115078.58	-	0.1
122	104207.72	115078.91	-	0.1

полное наименование должности	подпись	инициалы, фамилия
-------------------------------	---------	-------------------

М.П.

Земельный участок					
вид объекта недвижимости					
Лист № 5 раздела 4.2		Всего листов раздела 4.2: 211		Всего разделов: 7	Всего листов выписки: 378
12.08.2022г. № КУВИ-001/2022-137314059					
Кадастровый номер:			78:36:0000000:5105		
123	104207.5	115079.25	-	0.1	
124	104207.28	115079.58	-	0.1	
125	104207.17	115079.69	-	0.1	
126	104207.06	115079.91	-	0.1	
127	104206.94	115080.02	-	0.1	
128	104206.83	115080.25	-	0.1	
129	104206.72	115080.36	-	0.1	
130	104206.61	115080.47	-	0.1	
131	104206.5	115080.58	-	0.1	
132	104206.39	115080.8	-	0.1	
133	104206.28	115081.02	-	0.1	
134	104206.17	115081.14	-	0.1	
135	104206.05	115081.36	-	0.1	
136	104205.72	115081.91	-	0.1	
137	104205.61	115082.14	-	0.1	
138	104205.39	115082.36	-	0.1	
139	104205.28	115082.58	-	0.1	
140	104205.17	115082.8	-	0.1	
141	104205.05	115082.91	-	0.1	
142	104204.72	115083.58	-	0.1	
143	104204.61	115083.8	-	0.1	
144	104204.5	115084.03	-	0.1	
145	104204.39	115084.25	-	0.1	
146	104204.28	115084.58	-	0.1	
147	104204.16	115084.69	-	0.1	
148	104204.16	115084.81	-	0.1	
149	104204.05	115085.03	-	0.1	
150	104203.94	115085.25	-	0.1	
151	104203.83	115085.36	-	0.1	
152	104203.72	115085.69	-	0.1	
153	104203.72	115085.81	-	0.1	
154	104203.61	115085.92	-	0.1	
155	104203.39	115086.36	-	0.1	

полное наименование должности	подпись	инициалы, фамилия
-------------------------------	---------	-------------------

М.П.

Земельный участок					
вид объекта недвижимости					
Лист № 6 раздела 4.2		Всего листов раздела 4.2: 211		Всего разделов: 7	Всего листов выписки: 378
12.08.2022г. № КУВИ-001/2022-137314059					
Кадастровый номер:			78:36:0000000:5105		
156	104203.39	115086.58	-	0.1	
157	104203.27	115086.81	-	0.1	
158	104203.16	115087.03	-	0.1	
159	104203.05	115087.36	-	0.1	
160	104202.94	115087.58	-	0.1	
161	104202.83	115087.92	-	0.1	
162	104202.72	115088.03	-	0.1	
163	104202.72	115088.25	-	0.1	
164	104202.61	115088.47	-	0.1	
165	104202.61	115088.59	-	0.1	
166	104202.5	115088.7	-	0.1	
167	104202.5	115088.92	-	0.1	
168	104202.39	115089.14	-	0.1	
169	104202.27	115089.48	-	0.1	
170	104202.27	115089.7	-	0.1	
171	104202.05	115090.36	-	0.1	
172	104201.94	115090.59	-	0.1	
173	104201.83	115090.92	-	0.1	
174	104201.83	115091.14	-	0.1	
175	104201.72	115091.7	-	0.1	
176	104201.61	115091.81	-	0.1	
177	104201.61	115092.03	-	0.1	
178	104201.5	115092.26	-	0.1	
179	104201.5	115092.59	-	0.1	
180	104201.38	115092.92	-	0.1	
181	104201.38	115093.26	-	0.1	
182	104201.27	115093.7	-	0.1	
183	104201.16	115094.03	-	0.1	
184	104201.16	115094.37	-	0.1	
185	104201.16	115094.59	-	0.1	
186	104201.05	115094.92	-	0.1	
187	104201.05	115095.15	-	0.1	
188	104201.05	115095.37	-	0.1	

полное наименование должности	подпись	инициалы, фамилия
-------------------------------	---------	-------------------

М.П.

Земельный участок					
вид объекта недвижимости					
Лист № 7 раздела 4.2		Всего листов раздела 4.2: 211		Всего разделов: 7	Всего листов выписки: 378
12.08.2022г. № КУВИ-001/2022-137314059					
Кадастровый номер:			78:36:0000000:5105		
189	104200.94	115095.92	-	0.1	
190	104200.94	115096.15	-	0.1	
191	104200.94	115096.37	-	0.1	
192	104200.83	115096.59	-	0.1	
193	104200.83	115096.81	-	0.1	
194	104200.83	115096.93	-	0.1	
195	104200.83	115097.15	-	0.1	
196	104200.83	115097.48	-	0.1	
197	104200.83	115097.7	-	0.1	
198	104200.83	115097.93	-	0.1	
199	104200.72	115098.7	-	0.1	
200	104200.72	115098.93	-	0.1	
201	104200.72	115099.26	-	0.1	
202	104200.72	115099.48	-	0.1	
203	104200.72	115100.04	-	0.1	
204	104200.72	115100.26	-	0.1	
205	104200.72	115100.59	-	0.1	
206	104200.72	115100.82	-	0.1	
207	104200.72	115101.26	-	0.1	
208	104200.83	115101.6	-	0.1	
209	104200.83	115101.82	-	0.1	
210	104200.83	115102.15	-	0.1	
211	104200.83	115102.82	-	0.1	
212	104200.94	115103.15	-	0.1	
213	104200.94	115103.49	-	0.1	
214	104200.94	115103.71	-	0.1	
215	104200.94	115103.93	-	0.1	
216	104201.05	115104.15	-	0.1	
217	104201.05	115104.49	-	0.1	
218	104201.16	115104.93	-	0.1	
219	104201.27	115105.49	-	0.1	
220	104201.27	115105.93	-	0.1	
221	104201.38	115106.27	-	0.1	

полное наименование должности	подпись	инициалы, фамилия
-------------------------------	---------	-------------------

М.П.

Земельный участок				
вид объекта недвижимости				
Лист № 8 раздела 4.2		Всего листов раздела 4.2: 211		Всего разделов: 7
Всего листов выписки: 378				
12.08.2022г. № КУВИ-001/2022-137314059				
Кадастровый номер:			78:36:0000000:5105	
222	104201.38	115106.6	-	0.1
223	104201.5	115106.82	-	0.1
224	104201.5	115107.04	-	0.1
225	104201.61	115107.16	-	0.1
226	104201.61	115107.38	-	0.1
227	104201.72	115107.6	-	0.1
228	104201.72	115107.82	-	0.1
229	104201.83	115108.27	-	0.1
230	104201.94	115108.6	-	0.1
231	104201.94	115108.82	-	0.1
232	104202.05	115109.05	-	0.1
233	104202.16	115109.49	-	0.1
234	104202.27	115109.82	-	0.1
235	104202.27	115110.05	-	0.1
236	104202.39	115110.27	-	0.1
237	104202.5	115110.49	-	0.1
238	104202.5	115110.71	-	0.1
239	104202.61	115110.82	-	0.1
240	104202.61	115110.94	-	0.1
241	104202.72	115111.27	-	0.1
242	104202.83	115111.6	-	0.1
243	104202.94	115111.94	-	0.1
244	104203.16	115112.38	-	0.1
245	104203.27	115112.6	-	0.1
246	104203.39	115112.83	-	0.1
247	104203.5	115113.05	-	0.1
248	104203.61	115113.49	-	0.1
249	104203.72	115113.72	-	0.1
250	104203.83	115113.94	-	0.1
251	104204.05	115114.49	-	0.1
252	104204.39	115115.05	-	0.1
253	104204.61	115115.61	-	0.1
254	104204.72	115115.83	-	0.1

полное наименование должности	подпись	инициалы, фамилия
-------------------------------	---------	-------------------

М.П.

Земельный участок				
вид объекта недвижимости				
Лист № 9 раздела 4.2		Всего листов раздела 4.2: 211		Всего разделов: 7
Всего листов выписки: 378				
12.08.2022г. № КУВИ-001/2022-137314059				
Кадастровый номер:			78:36:0000000:5105	
255	104204.83	115116.05	-	0.1
256	104204.94	115116.27	-	0.1
257	104205.17	115116.61	-	0.1
258	104205.39	115116.94	-	0.1
259	104205.5	115117.16	-	0.1
260	104205.83	115117.72	-	0.1
261	104206.17	115118.27	-	0.1
262	104206.28	115118.5	-	0.1
263	104206.39	115118.61	-	0.1
264	104206.61	115118.94	-	0.1
265	104206.72	115119.05	-	0.1
266	104206.83	115119.16	-	0.1
267	104206.94	115119.39	-	0.1
268	104207.06	115119.61	-	0.1
269	104207.28	115119.94	-	0.1
270	104207.39	115120.05	-	0.1
271	104207.5	115120.17	-	0.1
272	104207.61	115120.39	-	0.1
273	104207.72	115120.5	-	0.1
274	104207.83	115120.61	-	0.1
275	104207.94	115120.72	-	0.1
276	104208.06	115120.94	-	0.1
277	104208.17	115121.05	-	0.1
278	104208.28	115121.17	-	0.1
279	104208.39	115121.39	-	0.1
280	104208.72	115121.61	-	0.1
281	104208.95	115121.94	-	0.1
282	104209.39	115122.5	-	0.1
283	104209.61	115122.72	-	0.1
284	104209.95	115123.06	-	0.1
285	104210.06	115123.28	-	0.1
286	104210.17	115123.39	-	0.1
287	104210.28	115123.5	-	0.1

полное наименование должности	подпись	инициалы, фамилия
-------------------------------	---------	-------------------

М.П.

Земельный участок					
вид объекта недвижимости					
Лист № 10 раздела 4.2		Всего листов раздела 4.2: 211		Всего разделов: 7	Всего листов выписки: 378
12.08.2022г. № КУВИ-001/2022-137314059					
Кадастровый номер:			78:36:0000000:5105		
288	104210.72	115123.83	-	0.1	
289	104210.95	115124.17	-	0.1	
290	104216.17	115130.51	-	0.1	
291	104232.07	115150.19	-	0.1	
292	104232.63	115150.85	-	0.1	
293	104233.74	115152.08	-	0.1	
294	104234.97	115153.19	-	0.1	
295	104236.3	115154.08	-	0.1	
296	104237.75	115154.97	-	0.1	
297	104239.19	115155.75	-	0.1	
298	104240.75	115156.41	-	0.1	
299	104242.3	115156.86	-	0.1	
300	104243.08	115157.19	-	0.1	
301	104246.86	115161.75	-	0.1	
302	104252.65	115179.54	-	0.1	
303	104253.09	115180.77	-	0.1	
304	104253.76	115182.21	-	0.1	
305	104254.54	115183.66	-	0.1	
306	104255.43	115185.1	-	0.1	
307	104256.43	115186.33	-	0.1	
308	104257.65	115187.55	-	0.1	
309	104258.87	115188.66	-	0.1	
310	104260.1	115189.66	-	0.1	
311	104261.54	115190.55	-	0.1	
312	104262.99	115191.33	-	0.1	
313	104264.54	115192	-	0.1	
314	104278	115197.22	-	0.1	
315	104302.57	115206.45	-	0.1	
316	104304.02	115207.01	-	0.1	
317	104305.35	115207.34	-	0.1	
318	104306.8	115207.56	-	0.1	
319	104307.69	115207.68	-	0.1	
320	104307.91	115207.79	-	0.1	

полное наименование должности	подпись	инициалы, фамилия
-------------------------------	---------	-------------------

М.П.

Земельный участок				
вид объекта недвижимости				
Лист № 11 раздела 4.2		Всего листов раздела 4.2: 211		Всего разделов: 7
Всего листов выписки: 378				
12.08.2022г. № КУВИ-001/2022-137314059				
Кадастровый номер:			78:36:0000000:5105	
321	104308.13	115207.79	-	0.1
322	104308.58	115207.79	-	0.1
323	104308.8	115207.79	-	0.1
324	104309.02	115207.9	-	0.1
325	104309.69	115207.9	-	0.1
326	104309.91	115207.9	-	0.1
327	104310.13	115207.9	-	0.1
328	104310.24	115208.01	-	0.1
329	104310.69	115208.01	-	0.1
330	104311.13	115208.01	-	0.1
331	104311.36	115208.01	-	0.1
332	104311.58	115208.01	-	0.1
333	104311.91	115208.01	-	0.1
334	104312.13	115208.01	-	0.1
335	104312.25	115208.01	-	0.1
336	104312.47	115208.01	-	0.1
337	104313.14	115208.01	-	0.1
338	104313.36	115208.01	-	0.1
339	104313.69	115208.01	-	0.1
340	104314.25	115208.01	-	0.1
341	104314.47	115208.01	-	0.1
342	104314.69	115208.01	-	0.1
343	104315.36	115208.01	-	0.1
344	104315.69	115207.9	-	0.1
345	104315.92	115207.9	-	0.1
346	104316.25	115207.9	-	0.1
347	104316.69	115207.9	-	0.1
348	104316.8	115207.79	-	0.1
349	104317.03	115207.79	-	0.1
350	104317.25	115207.79	-	0.1
351	104317.69	115207.79	-	0.1
352	104317.92	115207.68	-	0.1
353	104318.14	115207.68	-	0.1

полное наименование должности	подпись	инициалы, фамилия
-------------------------------	---------	-------------------

М.П.

Земельный участок					
вид объекта недвижимости					
Лист № 12 раздела 4.2		Всего листов раздела 4.2: 211		Всего разделов: 7	Всего листов выписки: 378
12.08.2022г. № КУВИ-001/2022-137314059					
Кадастровый номер:			78:36:0000000:5105		
354	104318.81	115207.56	-	0.1	
355	104319.14	115207.56	-	0.1	
356	104319.36	115207.45	-	0.1	
357	104319.81	115207.45	-	0.1	
358	104320.25	115207.34	-	0.1	
359	104320.47	115207.34	-	0.1	
360	104320.59	115207.23	-	0.1	
361	104320.92	115207.23	-	0.1	
362	104321.14	115207.12	-	0.1	
363	104321.36	115207.12	-	0.1	
364	104321.59	115207.12	-	0.1	
365	104321.92	115207.01	-	0.1	
366	104322.14	115206.9	-	0.1	
367	104322.36	115206.9	-	0.1	
368	104322.59	115206.79	-	0.1	
369	104322.81	115206.79	-	0.1	
370	104323.48	115206.56	-	0.1	
371	104323.7	115206.56	-	0.1	
372	104323.81	115206.45	-	0.1	
373	104324.03	115206.45	-	0.1	
374	104324.37	115206.34	-	0.1	
375	104324.59	115206.23	-	0.1	
376	104324.81	115206.23	-	0.1	
377	104325.03	115206.12	-	0.1	
378	104325.26	115206.01	-	0.1	
379	104325.59	115206.01	-	0.1	
380	104325.81	115205.9	-	0.1	
381	104326.03	115205.79	-	0.1	
382	104326.26	115205.79	-	0.1	
383	104327.03	115205.45	-	0.1	
384	104327.37	115205.34	-	0.1	
385	104327.7	115205.23	-	0.1	
386	104327.92	115205.12	-	0.1	

полное наименование должности	подпись	инициалы, фамилия
-------------------------------	---------	-------------------

М.П.

Земельный участок					
вид объекта недвижимости					
Лист № 13 раздела 4.2		Всего листов раздела 4.2: 211		Всего разделов: 7	Всего листов выписки: 378
12.08.2022г. № КУВИ-001/2022-137314059					
Кадастровый номер:			78:36:0000000:5105		
387	104328.15	115205.01	-	0.1	
388	104328.48	115204.9	-	0.1	
389	104328.7	115204.78	-	0.1	
390	104329.48	115204.45	-	0.1	
391	104329.7	115204.34	-	0.1	
392	104329.81	115204.23	-	0.1	
393	104330.15	115204.12	-	0.1	
394	104330.48	115204.01	-	0.1	
395	104330.59	115203.89	-	0.1	
396	104330.93	115203.78	-	0.1	
397	104331.04	115203.67	-	0.1	
398	104331.15	115203.56	-	0.1	
399	104331.48	115203.45	-	0.1	
400	104331.59	115203.34	-	0.1	
401	104331.82	115203.34	-	0.1	
402	104331.93	115203.23	-	0.1	
403	104332.37	115203.01	-	0.1	
404	104332.48	115202.89	-	0.1	
405	104332.71	115202.78	-	0.1	
406	104332.93	115202.67	-	0.1	
407	104333.04	115202.56	-	0.1	
408	104333.37	115202.45	-	0.1	
409	104333.71	115202.23	-	0.1	
410	104333.93	115202	-	0.1	
411	104334.48	115201.67	-	0.1	
412	104334.6	115201.67	-	0.1	
413	104334.82	115201.56	-	0.1	
414	104335.15	115201.34	-	0.1	
415	104335.26	115201.23	-	0.1	
416	104335.49	115201	-	0.1	
417	104335.82	115200.78	-	0.1	
418	104336.15	115200.56	-	0.1	
419	104336.37	115200.34	-	0.1	

полное наименование должности	подпись	инициалы, фамилия
-------------------------------	---------	-------------------

М.П.

Земельный участок				
вид объекта недвижимости				
Лист № 14 раздела 4.2	Всего листов раздела 4.2: 211		Всего разделов: 7	Всего листов выписки: 378
12.08.2022г. № КУВИ-001/2022-137314059				
Кадастровый номер:			78:36:0000000:5105	
420	104336.6	115200.34	-	0.1
421	104336.82	115200.11	-	0.1
422	104337.04	115200	-	0.1
423	104337.26	115199.78	-	0.1
424	104337.49	115199.56	-	0.1
425	104337.71	115199.45	-	0.1
426	104337.93	115199.22	-	0.1
427	104338.15	115199	-	0.1
428	104338.38	115198.89	-	0.1
429	104338.49	115198.78	-	0.1
430	104338.6	115198.67	-	0.1
431	104338.71	115198.56	-	0.1
432	104339.04	115198.34	-	0.1
433	104339.15	115198.22	-	0.1
434	104339.27	115198.11	-	0.1
435	104339.6	115197.89	-	0.1
436	104339.82	115197.56	-	0.1
437	104340.04	115197.45	-	0.1
438	104340.27	115197.22	-	0.1
439	104340.38	115197.11	-	0.1
440	104340.71	115196.89	-	0.1
441	104340.93	115196.56	-	0.1
442	104341.16	115196.44	-	0.1
443	104341.27	115196.22	-	0.1
444	104341.49	115196	-	0.1
445	104341.6	115195.89	-	0.1
446	104341.71	115195.78	-	0.1
447	104341.93	115195.67	-	0.1
448	104342.05	115195.44	-	0.1
449	104342.27	115195.22	-	0.1
450	104342.49	115195	-	0.1
451	104342.71	115194.78	-	0.1
452	104342.82	115194.55	-	0.1

полное наименование должности	подпись	инициалы, фамилия
-------------------------------	---------	-------------------

М.П.

Земельный участок				
вид объекта недвижимости				
Лист № 15 раздела 4.2	Всего листов раздела 4.2: 211		Всего разделов: 7	Всего листов выписки: 378
12.08.2022г. № КУВИ-001/2022-137314059				
Кадастровый номер:			78:36:0000000:5105	
453	104343.05	115194.33	-	0.1
454	104343.16	115194.22	-	0.1
455	104343.27	115194.11	-	0.1
456	104343.38	115194	-	0.1
457	104343.49	115193.89	-	0.1
458	104343.71	115193.55	-	0.1
459	104343.94	115193.33	-	0.1
460	104344.05	115193.22	-	0.1
461	104344.27	115193	-	0.1
462	104344.6	115192.44	-	0.1
463	104344.71	115192.33	-	0.1
464	104344.83	115192.22	-	0.1
465	104344.94	115192	-	0.1
466	104345.16	115191.77	-	0.1
467	104345.27	115191.55	-	0.1
468	104345.49	115191.33	-	0.1
469	104345.6	115191.11	-	0.1
470	104346.16	115190.22	-	0.1
471	104346.38	115190	-	0.1
472	104346.49	115189.77	-	0.1
473	104346.6	115189.55	-	0.1
474	104347.05	115188.88	-	0.1
475	104347.16	115188.77	-	0.1
476	104347.27	115188.55	-	0.1
477	104347.49	115188.33	-	0.1
478	104347.61	115188.11	-	0.1
479	104347.72	115187.88	-	0.1
480	104347.83	115187.66	-	0.1
481	104348.38	115186.66	-	0.1
482	104348.5	115186.33	-	0.1
483	104348.72	115185.99	-	0.1
484	104349.05	115185.44	-	0.1
485	104349.16	115185.21	-	0.1

полное наименование должности	подпись	инициалы, фамилия
-------------------------------	---------	-------------------

М.П.

Земельный участок					
вид объекта недвижимости					
Лист № 16 раздела 4.2		Всего листов раздела 4.2: 211		Всего разделов: 7	Всего листов выписки: 378
12.08.2022г. № КУВИ-001/2022-137314059					
Кадастровый номер:			78:36:0000000:5105		
486	104349.27	115184.88	-	0.1	
487	104349.38	115184.66	-	0.1	
488	104349.5	115184.44	-	0.1	
489	104349.61	115184.21	-	0.1	
490	104349.72	115183.88	-	0.1	
491	104349.83	115183.55	-	0.1	
492	104349.94	115183.32	-	0.1	
493	104350.05	115182.99	-	0.1	
494	104350.27	115182.66	-	0.1	
495	104350.39	115182.32	-	0.1	
496	104350.5	115181.99	-	0.1	
497	104350.72	115181.32	-	0.1	
498	104350.83	115181.1	-	0.1	
499	104350.83	115180.88	-	0.1	
500	104350.94	115180.66	-	0.1	
501	104351.05	115180.43	-	0.1	
502	104351.16	115180.1	-	0.1	
503	104351.16	115179.88	-	0.1	
504	104351.28	115179.65	-	0.1	
505	104351.28	115179.43	-	0.1	
506	104351.5	115178.76	-	0.1	
507	104351.61	115178.65	-	0.1	
508	104351.61	115178.43	-	0.1	
509	104351.72	115178.21	-	0.1	
510	104351.72	115177.88	-	0.1	
511	104351.83	115177.65	-	0.1	
512	104351.83	115177.43	-	0.1	
513	104351.94	115177.21	-	0.1	
514	104351.94	115176.99	-	0.1	
515	104352.05	115176.65	-	0.1	
516	104352.05	115176.43	-	0.1	
517	104352.16	115176.21	-	0.1	
518	104352.16	115175.98	-	0.1	

полное наименование должности	подпись	инициалы, фамилия
-------------------------------	---------	-------------------

М.П.

Земельный участок					
вид объекта недвижимости					
Лист № 17 раздела 4.2		Всего листов раздела 4.2: 211		Всего разделов: 7	Всего листов выписки: 378
12.08.2022г. № КУВИ-001/2022-137314059					
Кадастровый номер:			78:36:0000000:5105		
519	104352.28	115175.76	-	0.1	
520	104352.28	115175.43	-	0.1	
521	104352.39	115175.21	-	0.1	
522	104352.39	115174.98	-	0.1	
523	104352.5	115174.76	-	0.1	
524	104352.5	115174.43	-	0.1	
525	104352.5	115174.21	-	0.1	
526	104352.61	115174.09	-	0.1	
527	104352.61	115173.87	-	0.1	
528	104352.72	115173.21	-	0.1	
529	104352.72	115172.87	-	0.1	
530	104352.72	115172.65	-	0.1	
531	104352.83	115172.32	-	0.1	
532	104352.83	115172.09	-	0.1	
533	104352.83	115171.76	-	0.1	
534	104352.94	115170.65	-	0.1	
535	104352.94	115170.31	-	0.1	
536	104352.94	115169.87	-	0.1	
537	104353.05	115169.54	-	0.1	
538	104353.05	115169.2	-	0.1	
539	104353.05	115168.31	-	0.1	
540	104353.05	115168.09	-	0.1	
541	104353.05	115167.87	-	0.1	
542	104353.05	115167.53	-	0.1	
543	104353.05	115167.2	-	0.1	
544	104353.05	115166.98	-	0.1	
545	104353.05	115166.31	-	0.1	
546	104353.05	115166.09	-	0.1	
547	104353.05	115165.87	-	0.1	
548	104352.94	115165.75	-	0.1	
549	104352.94	115165.2	-	0.1	
550	104352.94	115164.87	-	0.1	
551	104352.94	115164.42	-	0.1	

полное наименование должности	подпись	инициалы, фамилия
-------------------------------	---------	-------------------

М.П.

Земельный участок					
вид объекта недвижимости					
Лист № 18 раздела 4.2		Всего листов раздела 4.2: 211		Всего разделов: 7	Всего листов выписки: 378
12.08.2022г. № КУВИ-001/2022-137314059					
Кадастровый номер:			78:36:0000000:5105		
552	104352.83	115164.09	-	0.1	
553	104352.83	115163.86	-	0.1	
554	104352.83	115163.53	-	0.1	
555	104352.83	115163.31	-	0.1	
556	104352.72	115163.09	-	0.1	
557	104352.72	115162.86	-	0.1	
558	104352.72	115162.53	-	0.1	
559	104352.61	115162.31	-	0.1	
560	104350.39	115149.08	-	0.1	
561	104349.61	115143.18	-	0.1	
562	104349.83	115142.63	-	0.1	
563	104349.94	115142.4	-	0.1	
564	104349.94	115142.18	-	0.1	
565	104350.16	115141.74	-	0.1	
566	104350.39	115141.18	-	0.1	
567	104350.39	115140.85	-	0.1	
568	104350.72	115139.74	-	0.1	
569	104350.83	115139.4	-	0.1	
570	104350.94	115138.85	-	0.1	
571	104351.05	115138.29	-	0.1	
572	104351.05	115138.07	-	0.1	
573	104351.16	115137.85	-	0.1	
574	104351.16	115137.73	-	0.1	
575	104351.16	115137.51	-	0.1	
576	104351.28	115136.96	-	0.1	
577	104351.39	115136.51	-	0.1	
578	104351.39	115135.95	-	0.1	
579	104351.39	115135.62	-	0.1	
580	104351.5	115134.95	-	0.1	
581	104351.5	115134.06	-	0.1	
582	104351.5	115133.51	-	0.1	
583	104351.5	115133.17	-	0.1	
584	104351.5	115132.62	-	0.1	

полное наименование должности	подпись	инициалы, фамилия
-------------------------------	---------	-------------------

М.П.

Земельный участок					
вид объекта недвижимости					
Лист № 19 раздела 4.2		Всего листов раздела 4.2: 211		Всего разделов: 7	Всего листов выписки: 378
12.08.2022г. № КУВИ-001/2022-137314059					
Кадастровый номер:			78:36:0000000:5105		
585	104351.5	115131.84	-	0.1	
586	104351.39	115131.17	-	0.1	
587	104351.39	115130.95	-	0.1	
588	104351.39	115130.73	-	0.1	
589	104351.28	115130.06	-	0.1	
590	104351.28	115129.51	-	0.1	
591	104351.16	115128.84	-	0.1	
592	104351.05	115128.73	-	0.1	
593	104351.05	115128.39	-	0.1	
594	104350.94	115127.95	-	0.1	
595	104350.94	115127.62	-	0.1	
596	104350.72	115127.06	-	0.1	
597	104350.61	115126.5	-	0.1	
598	104350.61	115126.28	-	0.1	
599	104350.39	115125.72	-	0.1	
600	104350.05	115124.5	-	0.1	
601	104349.83	115124.06	-	0.1	
602	104349.72	115123.83	-	0.1	
603	104349.72	115123.61	-	0.1	
604	104349.61	115123.28	-	0.1	
605	104349.5	115123.06	-	0.1	
606	104349.27	115122.72	-	0.1	
607	104349.16	115122.39	-	0.1	
608	104349.05	115122.17	-	0.1	
609	104348.94	115121.94	-	0.1	
610	104348.83	115121.61	-	0.1	
611	104348.72	115121.39	-	0.1	
612	104348.61	115121.28	-	0.1	
613	104348.38	115120.83	-	0.1	
614	104348.16	115120.39	-	0.1	
615	104347.83	115119.83	-	0.1	
616	104347.72	115119.61	-	0.1	
617	104347.61	115119.5	-	0.1	

полное наименование должности	подпись	инициалы, фамилия
-------------------------------	---------	-------------------

М.П.

Земельный участок					
вид объекта недвижимости					
Лист № 20 раздела 4.2		Всего листов раздела 4.2: 211		Всего разделов: 7	Всего листов выписки: 378
12.08.2022г. № КУВИ-001/2022-137314059					
Кадастровый номер:			78:36:0000000:5105		
618	104347.38	115119.16	-	0.1	
619	104347.16	115118.72	-	0.1	
620	104346.88	115118.33	-	0.1	
621	104341.18	115095.25	-	0.1	
622	104338.21	115091.24	-	0.1	
623	104331.44	115078.24	-	0.1	
624	104327.58	115061.25	-	0.1	
625	104327.37	115061.12	-	0.1	
626	104327.15	115060.9	-	0.1	
627	104327.03	115060.79	-	0.1	
628	104326.92	115060.68	-	0.1	
629	104326.81	115060.56	-	0.1	
630	104326.59	115060.34	-	0.1	
631	104326.48	115060.23	-	0.1	
632	104326.37	115060.12	-	0.1	
633	104326.26	115060.01	-	0.1	
634	104325.92	115059.79	-	0.1	
635	104325.81	115059.67	-	0.1	
636	104325.7	115059.56	-	0.1	
637	104325.37	115059.34	-	0.1	
638	104325.14	115059.12	-	0.1	
639	104324.92	115058.9	-	0.1	
640	104324.7	115058.79	-	0.1	
641	104324.48	115058.56	-	0.1	
642	104324.14	115058.34	-	0.1	
643	104324.03	115058.12	-	0.1	
644	104323.59	115057.9	-	0.1	
645	104323.37	115057.67	-	0.1	
646	104323.14	115057.56	-	0.1	
647	104323.03	115057.45	-	0.1	
648	104322.81	115057.23	-	0.1	
649	104322.59	115057.12	-	0.1	
650	104322.36	115057.01	-	0.1	

полное наименование должности	подпись	инициалы, фамилия
-------------------------------	---------	-------------------

М.П.

Земельный участок					
вид объекта недвижимости					
Лист № 21 раздела 4.2		Всего листов раздела 4.2: 211		Всего разделов: 7	Всего листов выписки: 378
12.08.2022г. № КУВИ-001/2022-137314059					
Кадастровый номер:			78:36:0000000:5105		
651	104322.14	115056.78	-	0.1	
652	104321.47	115056.45	-	0.1	
653	104321.36	115056.34	-	0.1	
654	104321.25	115056.23	-	0.1	
655	104321.14	115056.12	-	0.1	
656	104320.59	115055.78	-	0.1	
657	104320.36	115055.67	-	0.1	
658	104320.14	115055.56	-	0.1	
659	104319.92	115055.34	-	0.1	
660	104319.25	115055	-	0.1	
661	104319.03	115054.89	-	0.1	
662	104318.81	115054.78	-	0.1	
663	104318.58	115054.67	-	0.1	
664	104318.36	115054.56	-	0.1	
665	104318.25	115054.45	-	0.1	
666	104318.03	115054.34	-	0.1	
667	104317.81	115054.23	-	0.1	
668	104317.47	115054.12	-	0.1	
669	104317.25	115053.89	-	0.1	
670	104317.03	115053.89	-	0.1	
671	104316.92	115053.78	-	0.1	
672	104316.69	115053.67	-	0.1	
673	104316.36	115053.56	-	0.1	
674	104316.25	115053.45	-	0.1	
675	104315.92	115053.34	-	0.1	
676	104315.58	115053.23	-	0.1	
677	104315.47	115053.11	-	0.1	
678	104314.8	115052.78	-	0.1	
679	104314.58	115052.78	-	0.1	
680	104314.47	115052.67	-	0.1	
681	104314.25	115052.67	-	0.1	
682	104313.8	115052.45	-	0.1	
683	104313.47	115052.34	-	0.1	

полное наименование должности	подпись	инициалы, фамилия
-------------------------------	---------	-------------------

М.П.

Земельный участок				
вид объекта недвижимости				
Лист № 22 раздела 4.2		Всего листов раздела 4.2: 211		Всего разделов: 7
Всего листов выписки: 378				
12.08.2022г. № КУВИ-001/2022-137314059				
Кадастровый номер:			78:36:0000000:5105	
684	104313.36	115052.23	-	0.1
685	104313.14	115052.23	-	0.1
686	104312.8	115052.11	-	0.1
687	104312.58	115052	-	0.1
688	104312.47	115051.89	-	0.1
689	104312.25	115051.89	-	0.1
690	104312.02	115051.78	-	0.1
691	104311.8	115051.78	-	0.1
692	104311.47	115051.67	-	0.1
693	104311.13	115051.56	-	0.1
694	104310.91	115051.45	-	0.1
695	104310.47	115051.34	-	0.1
696	104310.02	115051.22	-	0.1
697	104309.91	115051.11	-	0.1
698	104309.69	115051.11	-	0.1
699	104309.24	115051	-	0.1
700	104308.91	115050.89	-	0.1
701	104308.58	115050.78	-	0.1
702	104308.24	115050.78	-	0.1
703	104307.69	115050.67	-	0.1
704	104307.35	115050.56	-	0.1
705	104307.02	115050.45	-	0.1
706	104306.57	115050.45	-	0.1
707	104305.91	115050.33	-	0.1
708	104305.8	115050.22	-	0.1
709	104305.35	115050.22	-	0.1
1	104298.79	115049.78	-	0.1
1	104324.87	115126.77	-	0.1
2	104325.68	115126.81	-	0.1
3	104326.48	115126.95	-	0.1
4	104327.26	115127.19	-	0.1
5	104328	115127.52	-	0.1
6	104328.7	115127.94	-	0.1

полное наименование должности	подпись	инициалы, фамилия
-------------------------------	---------	-------------------

М.П.

Земельный участок				
вид объекта недвижимости				
Лист № 23 раздела 4.2		Всего листов раздела 4.2: 211		Всего разделов: 7
Всего листов выписки: 378				
12.08.2022г. № КУВИ-001/2022-137314059				
Кадастровый номер:			78:36:0000000:5105	
7	104329.34	115128.44	-	0.1
8	104329.91	115129.02	-	0.1
9	104330.4	115129.67	-	0.1
10	104330.81	115130.37	-	0.1
11	104331.13	115131.11	-	0.1
12	104331.36	115131.9	-	0.1
13	104331.52	115133.3	-	0.1
14	104331.45	115134.32	-	0.1
15	104331.27	115135.11	-	0.1
16	104331	115135.88	-	0.1
17	104330.64	115136.61	-	0.1
18	104330.19	115137.29	-	0.1
19	104329.67	115137.9	-	0.1
20	104329.06	115138.45	-	0.1
21	104328.4	115138.92	-	0.1
22	104332.93	115165.62	-	0.1
23	104333	115166.42	-	0.1
24	104333.04	115167.23	-	0.1
25	104333.05	115168.04	-	0.1
26	104333.02	115168.85	-	0.1
27	104332.97	115169.65	-	0.1
28	104332.88	115170.45	-	0.1
29	104332.75	115171.25	-	0.1
30	104332.6	115172.05	-	0.1
31	104332.42	115172.83	-	0.1
32	104332.2	115173.61	-	0.1
33	104331.95	115174.38	-	0.1
34	104331.68	115175.14	-	0.1
35	104331.37	115175.88	-	0.1
36	104331.03	115176.62	-	0.1
37	104330.67	115177.34	-	0.1
38	104330.27	115178.04	-	0.1
39	104329.85	115178.73	-	0.1

полное наименование должности	подпись	инициалы, фамилия
-------------------------------	---------	-------------------

М.П.

Земельный участок				
вид объекта недвижимости				
Лист № 24 раздела 4.2	Всего листов раздела 4.2: 211		Всего разделов: 7	Всего листов выписки: 378
12.08.2022г. № КУВИ-001/2022-137314059				
Кадастровый номер:			78:36:0000000:5105	
40	104329.4	115179.4	-	0.1
41	104328.92	115180.06	-	0.1
42	104328.42	115180.69	-	0.1
43	104327.89	115181.3	-	0.1
44	104327.34	115181.89	-	0.1
45	104326.77	115182.46	-	0.1
46	104325.76	115183.36	-	0.1
47	104324.92	115184.02	-	0.1
48	104324.26	115184.49	-	0.1
49	104323.59	115184.94	-	0.1
50	104322.9	115185.35	-	0.1
51	104322.19	115185.74	-	0.1
52	104321.46	115186.1	-	0.1
53	104320.73	115186.43	-	0.1
54	104319.98	115186.73	-	0.1
55	104319.22	115187	-	0.1
56	104318.45	115187.24	-	0.1
57	104317.67	115187.45	-	0.1
58	104316.88	115187.63	-	0.1
59	104316.08	115187.77	-	0.1
60	104315.28	115187.89	-	0.1
61	104314.48	115187.97	-	0.1
62	104313.68	115188.02	-	0.1
63	104312.87	115188.04	-	0.1
64	104312.06	115188.03	-	0.1
65	104311.25	115187.98	-	0.1
66	104310.45	115187.9	-	0.1
67	104309.65	115187.79	-	0.1
68	104285.06	115178.51	-	0.1
69	104271.68	115173.36	-	0.1
70	104264.76	115152.12	-	0.1
71	104254.68	115139.6	-	0.1
72	104247.61	115137.64	-	0.1

полное наименование должности	подпись	инициалы, фамилия
-------------------------------	---------	-------------------

М.П.

Земельный участок				
вид объекта недвижимости				
Лист № 25 раздела 4.2		Всего листов раздела 4.2: 211		Всего разделов: 7
Всего листов выписки: 378				
12.08.2022г. № КУВИ-001/2022-137314059				
Кадастровый номер:			78:36:0000000:5105	
73	104225.7	115110.54	-	0.1
74	104225.1	115109.99	-	0.1
75	104224.52	115109.4	-	0.1
76	104223.99	115108.79	-	0.1
77	104223.48	115108.14	-	0.1
78	104223.02	115107.46	-	0.1
79	104222.6	115106.77	-	0.1
80	104222.21	115106.04	-	0.1
81	104221.87	115105.3	-	0.1
82	104221.57	115104.54	-	0.1
83	104221.32	115103.76	-	0.1
84	104221.11	115102.97	-	0.1
85	104220.94	115102.17	-	0.1
86	104220.83	115101.36	-	0.1
87	104220.75	115100.54	-	0.1
88	104220.73	115099.72	-	0.1
89	104220.75	115098.9	-	0.1
90	104220.82	115098.09	-	0.1
91	104220.98	115097.03	-	0.1
92	104221.3	115095.68	-	0.1
93	104221.56	115094.91	-	0.1
94	104221.85	115094.14	-	0.1
95	104222.19	115093.4	-	0.1
96	104222.57	115092.67	-	0.1
97	104222.99	115091.97	-	0.1
98	104223.46	115091.3	-	0.1
99	104223.96	115090.65	-	0.1
100	104224.49	115090.03	-	0.1
101	104225.06	115089.44	-	0.1
102	104225.66	115088.89	-	0.1
103	104226.3	115088.37	-	0.1
104	104226.96	115087.89	-	0.1
105	104227.65	115087.45	-	0.1

полное наименование должности	подпись	инициалы, фамилия
-------------------------------	---------	-------------------

М.П.

Земельный участок				
вид объекта недвижимости				
Лист № 26 раздела 4.2	Всего листов раздела 4.2: 211		Всего разделов: 7	Всего листов выписки: 378
12.08.2022г. № КУВИ-001/2022-137314059				
Кадастровый номер:			78:36:0000000:5105	
106	104228.36	115087.04	-	0.1
107	104229.1	115086.68	-	0.1
108	104229.85	115086.36	-	0.1
109	104230.62	115086.09	-	0.1
110	104248.06	115080.72	-	0.1
111	104267.04	115074.87	-	0.1
112	104291.15	115071.39	-	0.1
113	104291.9	115071.08	-	0.1
114	104292.67	115070.81	-	0.1
115	104293.44	115070.56	-	0.1
116	104294.23	115070.35	-	0.1
117	104295.02	115070.17	-	0.1
118	104295.82	115070.02	-	0.1
119	104296.62	115069.9	-	0.1
120	104297.43	115069.81	-	0.1
121	104298.24	115069.75	-	0.1
122	104299.05	115069.73	-	0.1
123	104299.87	115069.74	-	0.1
124	104300.68	115069.78	-	0.1
125	104301.49	115069.85	-	0.1
126	104302.29	115069.96	-	0.1
127	104303.1	115070.1	-	0.1
128	104303.89	115070.27	-	0.1
129	104304.68	115070.47	-	0.1
130	104305.65	115070.76	-	0.1
131	104306.99	115071.25	-	0.1
132	104307.73	115071.57	-	0.1
133	104308.47	115071.93	-	0.1
134	104309.18	115072.31	-	0.1
135	104309.89	115072.72	-	0.1
136	104310.57	115073.15	-	0.1
137	104311.24	115073.61	-	0.1
138	104311.89	115074.1	-	0.1

полное наименование должности	подпись	инициалы, фамилия
-------------------------------	---------	-------------------

М.П.

Земельный участок				
вид объекта недвижимости				
Лист № 27 раздела 4.2	Всего листов раздела 4.2: 211		Всего разделов: 7	Всего листов выписки: 378
12.08.2022г. № КУВИ-001/2022-137314059				
Кадастровый номер:			78:36:0000000:5105	
139	104312.52	115074.62	-	0.1
140	104313.13	115075.16	-	0.1
141	104313.72	115075.72	-	0.1
142	104314.28	115076.3	-	0.1
143	104314.82	115076.91	-	0.1
144	104315.34	115077.54	-	0.1
145	104315.83	115078.19	-	0.1
146	104316.29	115078.86	-	0.1
147	104316.73	115079.54	-	0.1
148	104317.14	115080.24	-	0.1
149	104317.52	115080.96	-	0.1
150	104324.01	115118.87	-	0.1
1	104324.87	115126.77	-	0.1

полное наименование должности	подпись	инициалы, фамилия

М.П.

Земельный участок			
вид объекта недвижимости			
Лист № 28 раздела 4.2	Всего листов раздела 4.2: 211	Всего разделов: 7	Всего листов выписки: 378

12.08.2022г. № КУВИ-001/2022-137314059

Кадастровый номер: 78:36:0000000:5105

Сведения о характерных точках границы части (частей) земельного участка			
Учетный номер части: 78:36:0000000:5105/2			
Система координат СК-1964			

Номер точки	Координаты, м		Описание закрепления на местности	Средняя квадратичная погрешность определения координат характерных точек границ земельного участка, м
	X	Y		
1	2	3	4	5
1	102943.57	115790.46	-	0.1
2	102941.7	115792.59	-	0.1
3	103077.37	115960.14	-	0.1
4	103121.98	116014.69	-	0.1
5	103120.04	116016.28	-	0.1
6	103142.15	116044.6	-	0.1
7	103254.95	116183.13	-	0.1
8	103392.22	116353.55	-	0.1
9	103491.45	116476.54	-	0.1
10	103499.87	116482.88	-	0.1
11	103517.41	116503.12	-	0.1
12	103527.2	116512.12	-	0.1
13	103531.91	116514.8	-	0.1
14	103542.3	116506.62	-	0.1
15	103556.96	116504.92	-	0.1
16	103592.57	116517.7	-	0.1
17	103648.09	116511.59	-	0.1
18	103725.91	116503.45	-	0.1
19	103612.81	116514.35	-	0.1
20	103559.09	116495.07	-	0.1
21	103558.78	116494.98	-	0.1
22	103558.48	116494.91	-	0.1
23	103558.17	116494.86	-	0.1
24	103557.85	116494.83	-	0.1
25	103557.54	116494.82	-	0.1
26	103557.23	116494.83	-	0.1
27	103556.91	116494.86	-	0.1

полное наименование должности	подпись	инициалы, фамилия
-------------------------------	---------	-------------------

М.П.

Земельный участок				
вид объекта недвижимости				
Лист № 29 раздела 4.2		Всего листов раздела 4.2: 211		Всего разделов: 7
Всего листов выписки: 378				
12.08.2022г. № КУВИ-001/2022-137314059				
Кадастровый номер:			78:36:0000000:5105	
28	103539.24	116496.91	-	0.1
29	103516.42	116499.85	-	0.1
30	103498.26	116476.87	-	0.1
31	103498.06	116476.64	-	0.1
32	103497.83	116476.42	-	0.1
33	103496.74	116475.37	-	0.1
34	103127.52	116017.95	-	0.1
35	103127.6	116017.14	-	0.1
36	103127.63	116016.82	-	0.1
37	103127.64	116016.51	-	0.1
38	103127.63	116016.2	-	0.1
39	103127.6	116015.88	-	0.1
40	103127.55	116015.57	-	0.1
41	103127.48	116015.27	-	0.1
42	103127.4	116014.96	-	0.1
43	103127.29	116014.67	-	0.1
44	103127.16	116014.38	-	0.1
45	103127.02	116014.1	-	0.1
46	103126.86	116013.83	-	0.1
47	103126.69	116013.57	-	0.1
48	103126.49	116013.32	-	0.1
49	103071.88	115946.88	-	0.1
50	103071.68	115946.65	-	0.1
51	103071.45	115946.42	-	0.1
52	103071.22	115946.22	-	0.1
53	103070.97	115946.02	-	0.1
54	103070.71	115945.85	-	0.1
55	103070.44	115945.69	-	0.1
56	103070.16	115945.55	-	0.1
57	103069.87	115945.42	-	0.1
58	103069.58	115945.31	-	0.1
59	103069.27	115945.23	-	0.1
60	103068.97	115945.16	-	0.1

полное наименование должности	подпись	инициалы, фамилия
-------------------------------	---------	-------------------

М.П.

Земельный участок				
вид объекта недвижимости				
Лист № 30 раздела 4.2	Всего листов раздела 4.2: 211		Всего разделов: 7	Всего листов выписки: 378
12.08.2022г. № КУВИ-001/2022-137314059				
Кадастровый номер:			78:36:0000000:5105	
61	103068.66	115945.11	-	0.1
62	103067.67	115945.01	-	0.1
1	102943.57	115790.46	-	0.1

полное наименование должности	подпись	инициалы, фамилия

М.П.

Земельный участок			
вид объекта недвижимости			
Лист № 31 раздела 4.2	Всего листов раздела 4.2: 211	Всего разделов: 7	Всего листов выписки: 378
12.08.2022г. № КУВИ-001/2022-137314059			
Кадастровый номер:		78:36:0000000:5105	

Сведения о характерных точках границы части (частей) земельного участка

Учетный номер части: 78:36:0000000:5105/3

Система координат СК-1964

Номер точки	Координаты, м		Описание закрепления на местности	Средняя квадратичная погрешность определения координат характерных точек границ земельного участка, м
	X	Y		
1	2	3	4	5
1	103843.27	116492.26	-	0.1
2	103843.11	116492.12	-	0.1
3	103842.86	116491.92	-	0.1
4	103842.6	116491.75	-	0.1
5	103842.33	116491.59	-	0.1
6	103842.05	116491.45	-	0.1
7	103841.76	116491.32	-	0.1
8	103841.47	116491.21	-	0.1
9	103841.16	116491.13	-	0.1
10	103840.86	116491.06	-	0.1
11	103840.55	116491.01	-	0.1
12	103840.23	116490.98	-	0.1
13	103839.92	116490.97	-	0.1
14	103839.61	116490.98	-	0.1
15	103839.29	116491.01	-	0.1
16	103838.98	116491.06	-	0.1
17	103838.68	116491.13	-	0.1
18	103838.38	116491.21	-	0.1
19	103838.08	116491.32	-	0.1
20	103837.79	116491.45	-	0.1
21	103837.51	116491.59	-	0.1
22	103837.24	116491.75	-	0.1
23	103836.98	116491.92	-	0.1
24	103836.73	116492.12	-	0.1
25	103836.5	116492.32	-	0.1
26	103836.28	116492.55	-	0.1
27	103836	116492.87	-	0.1

полное наименование должности	подпись	инициалы, фамилия

М.П.

Земельный участок				
вид объекта недвижимости				
Лист № 32 раздела 4.2	Всего листов раздела 4.2: 211		Всего разделов: 7	Всего листов выписки: 378
12.08.2022г. № КУВИ-001/2022-137314059				
Кадастровый номер:			78:36:0000000:5105	
28	103815.75	116494.8	-	0.1
29	103833.67	116493.58	-	0.1
30	103859.04	116491.2	-	0.1
1	103843.27	116492.26	-	0.1

полное наименование должности	подпись	инициалы, фамилия

М.П.

Земельный участок				
вид объекта недвижимости				
Лист № 33 раздела 4.2	Всего листов раздела 4.2: 211		Всего разделов: 7	Всего листов выписки: 378
12.08.2022г. № КУВИ-001/2022-137314059				
Кадастровый номер:			78:36:0000000:5105	
Сведения о характерных точках границы части (частей) земельного участка				
Учетный номер части: 78:36:0000000:5105/4				
Система координат СК-1964				
Номер точки	Координаты, м		Описание закрепления на местности	Средняя квадратичная погрешность определения координат характерных точек границ земельного участка, м
	X	Y		
1	2	3	4	5
1	104892.4	115273.42	-	0.1
2	104890.32	115273.64	-	0.1
3	104878.35	115274.97	-	0.1
4	104899.54	115335.31	-	0.1
1	104892.4	115273.42	-	0.1

полное наименование должности	подпись	инициалы, фамилия

М.П.

Земельный участок			
вид объекта недвижимости			
Лист № 34 раздела 4.2	Всего листов раздела 4.2: 211	Всего разделов: 7	Всего листов выписки: 378

12.08.2022г. № КУВИ-001/2022-137314059

Кадастровый номер: 78:36:0000000:5105

Сведения о характерных точках границы части (частей) земельного участка			
Учетный номер части: 78:36:0000000:5105/5			
Система координат СК-1964			

Номер точки	Координаты, м		Описание закрепления на местности	Средняя квадратичная погрешность определения координат характерных точек границ земельного участка, м
	X	Y		
1	2	3	4	5
1	104995.2	116347.51	-	0.1
2	104992.03	116271.58	-	0.1
3	104993.23	116255.43	-	0.1
4	104991.25	116206.28	-	0.1
5	104988.79	116178.65	-	0.1
6	104978.63	116078.05	-	0.1
7	104971.6	116014.65	-	0.1
8	104956.87	115891	-	0.1
9	104941	115728.91	-	0.1
10	104931.66	115635.56	-	0.1
11	104919.13	115513.43	-	0.1
12	104904.61	115379.13	-	0.1
13	104902.45	115360.43	-	0.1
14	104904.47	115391.3	-	0.1
15	104904.5	115391.61	-	0.1
16	104913.03	115480.84	-	0.1
17	104914.51	115505.35	-	0.1
18	104914.54	115505.66	-	0.1
19	104925.82	115601.16	-	0.1
20	104946.8	115823.31	-	0.1
21	104946.83	115823.62	-	0.1
22	104981.17	116129.55	-	0.1
23	104990.31	116261.83	-	0.1
24	104990.34	116262.57	-	0.1
25	104990.4	116266.35	-	0.1
26	104990.42	116268.21	-	0.1
27	104990.3	116270.42	-	0.1

полное наименование должности	подпись	инициалы, фамилия

М.П.

Земельный участок				
вид объекта недвижимости				
Лист № 35 раздела 4.2	Всего листов раздела 4.2: 211	Всего разделов: 7	Всего листов выписки: 378	
12.08.2022г. № КУВИ-001/2022-137314059				
Кадастровый номер:		78:36:0000000:5105		
28	104990.1	116273.54	-	0.1
29	104990.09	116273.85	-	0.1
30	104991.34	116341.88	-	0.1
31	104990.44	116352.62	-	0.1
1	104995.2	116347.51	-	0.1

полное наименование должности	подпись	инициалы, фамилия

М.П.

Земельный участок			
вид объекта недвижимости			
Лист № 36 раздела 4.2	Всего листов раздела 4.2: 211	Всего разделов: 7	Всего листов выписки: 378

12.08.2022г. № КУВИ-001/2022-137314059

Кадастровый номер: 78:36:0000000:5105

Сведения о характерных точках границы части (частей) земельного участка			
Учетный номер части: 78:36:0000000:5105/6			
Система координат СК-1964			

Номер точки	Координаты, м		Описание закрепления на местности	Средняя квадратичная погрешность определения координат характерных точек границ земельного участка, м
	X	Y		
1	2	3	4	5
1	104892.4	115273.42	-	0.1
2	104890.32	115273.64	-	0.1
3	104860.39	115276.95	-	0.1
4	104860.74	115280.64	-	0.1
5	104860.8	115281.08	-	0.1
6	104860.91	115281.57	-	0.1
7	104861.05	115282.04	-	0.1
8	104861.24	115282.5	-	0.1
9	104861.46	115282.95	-	0.1
10	104861.71	115283.37	-	0.1
11	104862	115283.77	-	0.1
12	104862.33	115284.15	-	0.1
13	104862.68	115284.5	-	0.1
14	104863.06	115284.82	-	0.1
15	104863.46	115285.1	-	0.1
16	104863.89	115285.36	-	0.1
17	104864.34	115285.57	-	0.1
18	104864.8	115285.75	-	0.1
19	104865.28	115285.89	-	0.1
20	104865.76	115285.99	-	0.1
21	104866.25	115286.04	-	0.1
22	104866.75	115286.06	-	0.1
23	104867.25	115286.04	-	0.1
24	104893.58	115283.7	-	0.1
1	104892.4	115273.42	-	0.1

полное наименование должности	подпись	инициалы, фамилия

М.П.

Земельный участок				
вид объекта недвижимости				
Лист № 37 раздела 4.2	Всего листов раздела 4.2: 211		Всего разделов: 7	Всего листов выписки: 378
12.08.2022г. № КУВИ-001/2022-137314059				
Кадастровый номер:			78:36:0000000:5105	
Сведения о характерных точках границы части (частей) земельного участка				
Учетный номер части: 78:36:0000000:5105/7				
Система координат СК-1964				
Номер точки	Координаты, м		Описание закрепления на местности	Средняя квадратичная погрешность определения координат характерных точек границ земельного участка, м
	X	Y		
1	2	3	4	5
1	104950.9	116350.59	-	0.1
2	104950.29	116350.64	-	0.1
3	104949.67	116350.75	-	0.1
4	104949.08	116350.9	-	0.1
5	104948.49	116351.11	-	0.1
6	104947.92	116351.36	-	0.1
7	104947.38	116351.66	-	0.1
8	104946.86	116352	-	0.1
9	104946.38	116352.38	-	0.1
10	104945.92	116352.81	-	0.1
11	104945.51	116353.26	-	0.1
12	104923.97	116378.99	-	0.1
13	104945.49	116376.65	-	0.1
14	104954.5	116365.89	-	0.1
15	104976.3	116367.8	-	0.1
16	104989.26	116353.88	-	0.1
17	104951.91	116350.6	-	0.1
18	104951.52	116350.58	-	0.1
1	104950.9	116350.59	-	0.1

полное наименование должности	подпись	инициалы, фамилия
-------------------------------	---------	-------------------

М.П.

Земельный участок			
вид объекта недвижимости			
Лист № 38 раздела 4.2	Всего листов раздела 4.2: 211	Всего разделов: 7	Всего листов выписки: 378

12.08.2022г. № КУВИ-001/2022-137314059

Кадастровый номер: 78:36:0000000:5105

Сведения о характерных точках границы части (частей) земельного участка			
Учетный номер части: 78:36:0000000:5105/8			
Система координат СК-1964			

Номер точки	Координаты, м		Описание закрепления на местности	Средняя квадратичная погрешность определения координат характерных точек границ земельного участка, м
	X	Y		
1	2	3	4	5
1	104742.26	115926.2	-	0.1
2	104738.99	115926.72	-	0.1
3	104735.86	115927.76	-	0.1
4	104732.24	115929.31	-	0.1
5	104727.27	115928.27	-	0.1
6	104724.57	115927.9	-	0.1
7	104721.26	115927.94	-	0.1
8	104714.11	115928.76	-	0.1
9	104710.94	115929.71	-	0.1
10	104705.81	115931.74	-	0.1
11	104695.65	115937.53	-	0.1
12	104692.72	115939.03	-	0.1
13	104690.33	115939.88	-	0.1
14	104687.53	115940.29	-	0.1
15	104685.42	115939.42	-	0.1
16	104682.51	115937.84	-	0.1
17	104680.97	115937.24	-	0.1
18	104678.74	115936.48	-	0.1
19	104675.52	115935.76	-	0.1
20	104673.87	115935.61	-	0.1
21	104670.57	115935.71	-	0.1
22	104665.45	115936.71	-	0.1
23	104662.35	115937.85	-	0.1
24	104659.48	115939.49	-	0.1
25	104658.16	115940.48	-	0.1
26	104655.27	115943.17	-	0.1
27	104653.18	115945.53	-	0.1

полное наименование должности	подпись	инициалы, фамилия
-------------------------------	---------	-------------------

М.П.

Земельный участок				
вид объекта недвижимости				
Лист № 39 раздела 4.2		Всего листов раздела 4.2: 211		Всего разделов: 7
Всего листов выписки: 378				
12.08.2022г. № КУВИ-001/2022-137314059				
Кадастровый номер:			78:36:0000000:5105	
28	104652.24	115946.89	-	0.1
29	104647.46	115949.01	-	0.1
30	104644.85	115950.39	-	0.1
31	104637.49	115955.85	-	0.1
32	104635.21	115958.24	-	0.1
33	104634.23	115959.57	-	0.1
34	104630.79	115964.66	-	0.1
35	104629.26	115967.58	-	0.1
36	104626.97	115974.32	-	0.1
37	104626.39	115976.46	-	0.1
38	104625.98	115979.73	-	0.1
39	104625.98	115981.39	-	0.1
40	104626.38	115984.66	-	0.1
41	104628.43	115994.25	-	0.1
42	104634.27	116012.3	-	0.1
43	104638.4	116021.44	-	0.1
44	104639.27	116022.85	-	0.1
45	104641.34	116025.42	-	0.1
46	104642.52	116026.57	-	0.1
47	104645.16	116028.56	-	0.1
48	104649.64	116030.98	-	0.1
49	104651.82	116031.95	-	0.1
50	104658.14	116033.85	-	0.1
51	104661.42	116034.25	-	0.1
52	104663.07	116034.24	-	0.1
53	104666.35	116033.82	-	0.1
54	104667.95	116033.41	-	0.1
55	104700.99	116023.89	-	0.1
56	104703.78	116024.27	-	0.1
57	104709.91	116024.54	-	0.1
58	104713.19	116024.11	-	0.1
59	104714.78	116023.69	-	0.1
60	104725.51	116020.32	-	0.1

полное наименование должности	подпись	инициалы, фамилия
-------------------------------	---------	-------------------

М.П.

Земельный участок				
вид объекта недвижимости				
Лист № 40 раздела 4.2	Всего листов раздела 4.2: 211		Всего разделов: 7	Всего листов выписки: 378
12.08.2022г. № КУВИ-001/2022-137314059				
Кадастровый номер:			78:36:0000000:5105	
61	104728.45	116018.83	-	0.1
62	104734.2	116015.2	-	0.1
63	104736.69	116013.03	-	0.1
64	104738.79	116010.49	-	0.1
65	104741.83	116006.02	-	0.1
66	104742.61	116004.57	-	0.1
67	104743.81	116001.49	-	0.1
68	104756.59	116000.01	-	0.1
69	104759.8	115999.25	-	0.1
70	104765.69	115997.32	-	0.1
71	104768.72	115995.99	-	0.1
72	104770.14	115995.15	-	0.1
73	104775.13	115991.35	-	0.1
74	104777	115989.69	-	0.1
75	104779.14	115987.17	-	0.1
76	104782.78	115981.1	-	0.1
77	104784.03	115978.04	-	0.1
78	104784.76	115974.82	-	0.1
79	104785.13	115969.46	-	0.1
80	104784.98	115966.16	-	0.1
81	104782.93	115956.28	-	0.1
82	104782.49	115954.69	-	0.1
83	104781.22	115951.64	-	0.1
84	104779.11	115947.76	-	0.1
85	104777.09	115945.14	-	0.1
86	104775.93	115943.96	-	0.1
87	104775.14	115941.84	-	0.1
88	104773.61	115938.92	-	0.1
89	104771.62	115936.28	-	0.1
90	104769.22	115934.01	-	0.1
91	104763.95	115930.44	-	0.1
92	104760.95	115929.05	-	0.1
93	104751.64	115926.45	-	0.1

полное наименование должности	подпись	инициалы, фамилия
-------------------------------	---------	-------------------

М.П.

Земельный участок				
вид объекта недвижимости				
Лист № 41 раздела 4.2		Всего листов раздела 4.2: 211		Всего разделов: 7
Всего листов выписки: 378				
12.08.2022г. № КУВИ-001/2022-137314059				
Кадастровый номер:			78:36:0000000:5105	
94	104748.37	115926.03	-	0.1
95	104746.71	115926.02	-	0.1
1	104742.26	115926.2	-	0.1
1	104762.3	115958.6	-	0.1
2	104763.46	115960.84	-	0.1
3	104765.14	115968.71	-	0.1
4	104764.95	115972.03	-	0.1
5	104762.85	115975.56	-	0.1
6	104759.2	115978.4	-	0.1
7	104753.58	115980.24	-	0.1
8	104735.95	115981.31	-	0.1
9	104731.34	115982.29	-	0.1
10	104728.6	115983.62	-	0.1
11	104726.6	115986.35	-	0.1
12	104724.63	115995.81	-	0.1
13	104722.36	115999.08	-	0.1
14	104717.94	116001.81	-	0.1
15	104708.94	116004.56	-	0.1
16	104705.07	116004.31	-	0.1
17	104700.94	116003.14	-	0.1
18	104698.55	116003.28	-	0.1
19	104662.17	116014.26	-	0.1
20	104658.89	116013.24	-	0.1
21	104655.84	116011.65	-	0.1
22	104653.06	116005.46	-	0.1
23	104647.67	115988.78	-	0.1
24	104645.96	115980.58	-	0.1
25	104647.67	115975.39	-	0.1
26	104650.79	115970.78	-	0.1
27	104655.47	115967.34	-	0.1
28	104660.71	115965.05	-	0.1
29	104667.38	115963	-	0.1
30	104669.15	115957.57	-	0.1

полное наименование должности	подпись	инициалы, фамилия
-------------------------------	---------	-------------------

М.П.

Земельный участок				
вид объекта недвижимости				
Лист № 42 раздела 4.2		Всего листов раздела 4.2: 211		Всего разделов: 7
Всего листов выписки: 378				
12.08.2022г. № КУВИ-001/2022-137314059				
Кадастровый номер:			78:36:0000000:5105	
31	104670.8	115955.98	-	0.1
32	104672.82	115955.58	-	0.1
33	104674.44	115956.14	-	0.1
34	104675.92	115958.18	-	0.1
35	104682.38	115959.9	-	0.1
36	104688.06	115960.43	-	0.1
37	104695.19	115959.38	-	0.1
38	104700.66	115957.43	-	0.1
39	104705.24	115955.09	-	0.1
40	104714.04	115949.97	-	0.1
41	104718.23	115948.33	-	0.1
42	104723.19	115947.85	-	0.1
43	104732.35	115949.76	-	0.1
44	104736.14	115949.39	-	0.1
45	104743.72	115946.15	-	0.1
46	104747.46	115946.01	-	0.1
47	104754.07	115947.83	-	0.1
48	104756.71	115949.61	-	0.1
49	104757.78	115954.13	-	0.1
50	104760.04	115956.82	-	0.1
1	104762.3	115958.6	-	0.1

полное наименование должности	подпись	инициалы, фамилия
-------------------------------	---------	-------------------

М.П.

Земельный участок				
вид объекта недвижимости				
Лист № 43 раздела 4.2	Всего листов раздела 4.2: 211		Всего разделов: 7	Всего листов выписки: 378
12.08.2022г. № КУВИ-001/2022-137314059				
Кадастровый номер:		78:36:0000000:5105		
Сведения о характерных точках границы части (частей) земельного участка				
Учетный номер части: 78:36:0000000:5105/9				
Система координат СК-1964				
Номер точки	Координаты, м		Описание закрепления на местности	Средняя квадратичная погрешность определения координат характерных точек границ земельного участка, м
	X	Y		
1	2	3	4	5
1	103120.04	116016.28	-	0.1
2	103142.15	116044.6	-	0.1
3	103254.95	116183.13	-	0.1
4	103392.22	116353.55	-	0.1
5	103491.45	116476.54	-	0.1
6	103495.97	116479.94	-	0.1
7	103460.1	116435.64	-	0.1
8	103390.03	116349.09	-	0.1
9	103326.83	116271.02	-	0.1
10	103324.03	116267.65	-	0.1
11	103323.34	116266.81	-	0.1
12	103308.85	116248.76	-	0.1
13	103305.66	116244.71	-	0.1
14	103265.59	116193.93	-	0.1
15	103252.93	116177.87	-	0.1
16	103251.53	116176.3	-	0.1
17	103187.95	116096.49	-	0.1
18	103169.8	116073.98	-	0.1
19	103145.97	116045.6	-	0.1
20	103144.39	116043.72	-	0.1
21	103120.81	116015.65	-	0.1
1	103120.04	116016.28	-	0.1

полное наименование должности	подпись	инициалы, фамилия
-------------------------------	---------	-------------------

М.П.

Земельный участок			
вид объекта недвижимости			
Лист № 44 раздела 4.2	Всего листов раздела 4.2: 211	Всего разделов: 7	Всего листов выписки: 378
12.08.2022г. № КУВИ-001/2022-137314059			
Кадастровый номер:		78:36:0000000:5105	

Сведения о характерных точках границы части (частей) земельного участка

Учетный номер части: 78:36:0000000:5105/10

Система координат СК-1964

Номер точки	Координаты, м		Описание закрепления на местности	Средняя квадратичная погрешность определения координат характерных точек границ земельного участка, м
	X	Y		
1	2	3	4	5
1	104950.96	115834.36	-	0.1
2	104943.31	115762.18	-	0.1
3	104935.38	115691.14	-	0.1
4	104928.23	115617.42	-	0.1
5	104918.44	115544.92	-	0.1
6	104911.37	115463.09	-	0.1
7	104911.35	115462.78	-	0.1
8	104904.46	115393.71	-	0.1
9	104896.13	115318.69	-	0.1
10	104896.08	115318.38	-	0.1
11	104896.01	115318.07	-	0.1
12	104884.79	115274.26	-	0.1
13	104874.75	115275.37	-	0.1
14	104886.24	115320.22	-	0.1
15	104894.54	115394.97	-	0.1
16	104901.4	115463.84	-	0.1
17	104908.48	115545.81	-	0.1
18	104908.51	115546.12	-	0.1
19	104918.31	115618.68	-	0.1
20	104925.46	115692.39	-	0.1
21	104933.39	115763.44	-	0.1
22	104941.43	115839.29	-	0.1
23	104941.48	115839.6	-	0.1
24	104941.55	115839.9	-	0.1
25	104941.64	115840.21	-	0.1
26	104941.74	115840.5	-	0.1
27	104941.87	115840.79	-	0.1

полное наименование должности	подпись	инициалы, фамилия

М.П.

Земельный участок				
вид объекта недвижимости				
Лист № 45 раздела 4.2		Всего листов раздела 4.2: 211		Всего разделов: 7
Всего листов выписки: 378				
12.08.2022г. № КУВИ-001/2022-137314059				
Кадастровый номер:			78:36:0000000:5105	
28	104942.01	115841.07	-	0.1
29	104942.17	115841.34	-	0.1
30	104942.35	115841.6	-	0.1
31	104942.54	115841.85	-	0.1
32	104942.75	115842.08	-	0.1
33	104942.97	115842.31	-	0.1
34	104943.2	115842.51	-	0.1
35	104943.45	115842.71	-	0.1
36	104943.71	115842.88	-	0.1
37	104943.98	115843.04	-	0.1
38	104944.26	115843.18	-	0.1
39	104944.55	115843.31	-	0.1
40	104944.85	115843.42	-	0.1
41	104945.15	115843.5	-	0.1
42	104945.45	115843.57	-	0.1
43	104952.33	115844.73	-	0.1
44	104951.33	115834.42	-	0.1
1	104950.96	115834.36	-	0.1

полное наименование должности	подпись	инициалы, фамилия
-------------------------------	---------	-------------------

М.П.

Земельный участок			
вид объекта недвижимости			
Лист № 46 раздела 4.2	Всего листов раздела 4.2: 211	Всего разделов: 7	Всего листов выписки: 378

12.08.2022г. № КУВИ-001/2022-137314059

Кадастровый номер: 78:36:0000000:5105

Сведения о характерных точках границы части (частей) земельного участка			
Учетный номер части: 78:36:0000000:5105/11			
Система координат СК-1964			

Номер точки	Координаты, м		Описание закрепления на местности	Средняя квадратичная погрешность определения координат характерных точек границ земельного участка, м
	X	Y		
1	2	3	4	5
1	103277.39	116189.86	-	0.1
2	103277.62	116189.64	-	0.1
3	103277.82	116189.41	-	0.1
4	103278.02	116189.16	-	0.1
5	103278.19	116188.9	-	0.1
6	103278.35	116188.63	-	0.1
7	103278.49	116188.35	-	0.1
8	103278.62	116188.06	-	0.1
9	103278.73	116187.76	-	0.1
10	103278.81	116187.46	-	0.1
11	103278.88	116187.16	-	0.1
12	103278.93	116186.85	-	0.1
13	103278.96	116186.53	-	0.1
14	103278.97	116186.22	-	0.1
15	103278.96	116185.91	-	0.1
16	103278.93	116185.59	-	0.1
17	103278.88	116185.28	-	0.1
18	103278.81	116184.98	-	0.1
19	103278.73	116184.67	-	0.1
20	103278.62	116184.38	-	0.1
21	103278.49	116184.09	-	0.1
22	103278.35	116183.81	-	0.1
23	103278.19	116183.54	-	0.1
24	103278.02	116183.28	-	0.1
25	103277.82	116183.03	-	0.1
26	103277.62	116182.8	-	0.1
27	103277.39	116182.57	-	0.1

полное наименование должности	подпись	инициалы, фамилия

М.П.

Земельный участок				
вид объекта недвижимости				
Лист № 47 раздела 4.2		Всего листов раздела 4.2: 211		Всего разделов: 7
Всего листов выписки: 378				
12.08.2022г. № КУВИ-001/2022-137314059				
Кадастровый номер:			78:36:0000000:5105	
28	103277.16	116182.37	-	0.1
29	103276.91	116182.17	-	0.1
30	103276.65	116182	-	0.1
31	103276.38	116181.84	-	0.1
32	103276.1	116181.7	-	0.1
33	103275.81	116181.57	-	0.1
34	103275.52	116181.46	-	0.1
35	103275.21	116181.38	-	0.1
36	103274.91	116181.31	-	0.1
37	103274.6	116181.26	-	0.1
38	103274.28	116181.23	-	0.1
39	103273.97	116181.22	-	0.1
40	103273.66	116181.23	-	0.1
41	103273.34	116181.26	-	0.1
42	103273.03	116181.31	-	0.1
43	103272.73	116181.38	-	0.1
44	103272.43	116181.46	-	0.1
45	103272.13	116181.57	-	0.1
46	103271.84	116181.7	-	0.1
47	103271.56	116181.84	-	0.1
48	103271.29	116182	-	0.1
49	103271.03	116182.17	-	0.1
50	103270.78	116182.37	-	0.1
51	103270.55	116182.57	-	0.1
52	103261.48	116191.23	-	0.1
53	103267.77	116199.04	-	0.1
1	103277.39	116189.86	-	0.1

полное наименование должности	подпись	инициалы, фамилия
-------------------------------	---------	-------------------

М.П.

Земельный участок			
вид объекта недвижимости			
Лист № 48 раздела 4.2	Всего листов раздела 4.2: 211	Всего разделов: 7	Всего листов выписки: 378
12.08.2022г. № КУВИ-001/2022-137314059			
Кадастровый номер:		78:36:0000000:5105	

Сведения о характерных точках границы части (частей) земельного участка

Учетный номер части: 78:36:0000000:5105/12

Система координат СК-1964

Номер точки	Координаты, м		Описание закрепления на местности	Средняя квадратичная погрешность определения координат характерных точек границ земельного участка, м
	X	Y		
1	2	3	4	5
1	103333.56	116266.02	-	0.1
2	103333.76	116265.79	-	0.1
3	103333.96	116265.54	-	0.1
4	103334.13	116265.28	-	0.1
5	103334.29	116265.01	-	0.1
6	103334.43	116264.73	-	0.1
7	103334.56	116264.44	-	0.1
8	103334.67	116264.15	-	0.1
9	103334.75	116263.84	-	0.1
10	103334.82	116263.54	-	0.1
11	103334.87	116263.23	-	0.1
12	103334.9	116262.91	-	0.1
13	103334.91	116262.6	-	0.1
14	103334.9	116262.29	-	0.1
15	103334.87	116261.97	-	0.1
16	103334.82	116261.66	-	0.1
17	103334.75	116261.36	-	0.1
18	103334.67	116261.06	-	0.1
19	103334.56	116260.76	-	0.1
20	103334.43	116260.47	-	0.1
21	103334.29	116260.19	-	0.1
22	103334.13	116259.92	-	0.1
23	103333.96	116259.66	-	0.1
24	103333.76	116259.41	-	0.1
25	103333.56	116259.18	-	0.1
26	103333.33	116258.96	-	0.1
27	103333.1	116258.75	-	0.1

полное наименование должности	подпись	инициалы, фамилия

М.П.

Земельный участок				
вид объекта недвижимости				
Лист № 49 раздела 4.2		Всего листов раздела 4.2: 211		Всего разделов: 7
Всего листов выписки: 378				
12.08.2022г. № КУВИ-001/2022-137314059				
Кадастровый номер:			78:36:0000000:5105	
28	103332.85	116258.56	-	0.1
29	103332.59	116258.38	-	0.1
30	103332.32	116258.22	-	0.1
31	103332.04	116258.08	-	0.1
32	103331.75	116257.95	-	0.1
33	103331.46	116257.85	-	0.1
34	103331.15	116257.76	-	0.1
35	103330.85	116257.69	-	0.1
36	103330.54	116257.64	-	0.1
37	103330.22	116257.61	-	0.1
38	103329.91	116257.6	-	0.1
39	103329.6	116257.61	-	0.1
40	103329.28	116257.64	-	0.1
41	103328.97	116257.69	-	0.1
42	103328.67	116257.76	-	0.1
43	103328.37	116257.85	-	0.1
44	103328.07	116257.95	-	0.1
45	103327.78	116258.08	-	0.1
46	103327.5	116258.22	-	0.1
47	103327.23	116258.38	-	0.1
48	103326.97	116258.56	-	0.1
49	103326.72	116258.75	-	0.1
50	103326.49	116258.96	-	0.1
51	103326.27	116259.18	-	0.1
52	103320.78	116264.85	-	0.1
53	103327.11	116272.71	-	0.1
1	103333.56	116266.02	-	0.1

полное наименование должности	подпись	инициалы, фамилия
-------------------------------	---------	-------------------

М.П.

Земельный участок			
вид объекта недвижимости			
Лист № 50 раздела 4.2	Всего листов раздела 4.2: 211	Всего разделов: 7	Всего листов выписки: 378

12.08.2022г. № КУВИ-001/2022-137314059

Кадастровый номер: 78:36:0000000:5105

Сведения о характерных точках границы части (частей) земельного участка			
Учетный номер части: 78:36:0000000:5105/13			
Система координат СК-1964			

Номер точки	Координаты, м		Описание закрепления на местности	Средняя квадратичная погрешность определения координат характерных точек границ земельного участка, м
	X	Y		
1	2	3	4	5
1	103398.12	116350.47	-	0.1
2	103398.35	116350.26	-	0.1
3	103398.58	116350.04	-	0.1
4	103398.78	116349.8	-	0.1
5	103398.98	116349.56	-	0.1
6	103399.15	116349.3	-	0.1
7	103399.31	116349.03	-	0.1
8	103399.46	116348.75	-	0.1
9	103399.58	116348.46	-	0.1
10	103399.69	116348.16	-	0.1
11	103399.77	116347.86	-	0.1
12	103399.84	116347.55	-	0.1
13	103399.89	116347.24	-	0.1
14	103399.92	116346.93	-	0.1
15	103399.93	116346.62	-	0.1
16	103399.92	116346.3	-	0.1
17	103399.89	116345.99	-	0.1
18	103399.84	116345.68	-	0.1
19	103399.77	116345.37	-	0.1
20	103399.69	116345.07	-	0.1
21	103399.58	116344.78	-	0.1
22	103399.46	116344.49	-	0.1
23	103399.31	116344.21	-	0.1
24	103399.15	116343.94	-	0.1
25	103398.98	116343.68	-	0.1
26	103398.78	116343.43	-	0.1
27	103398.58	116343.19	-	0.1

полное наименование должности	подпись	инициалы, фамилия

М.П.

Земельный участок				
вид объекта недвижимости				
Лист № 51 раздела 4.2		Всего листов раздела 4.2: 211		Всего разделов: 7
Всего листов выписки: 378				
12.08.2022г. № КУВИ-001/2022-137314059				
Кадастровый номер:			78:36:0000000:5105	
28	103398.35	116342.97	-	0.1
29	103398.12	116342.76	-	0.1
30	103397.87	116342.57	-	0.1
31	103397.61	116342.39	-	0.1
32	103397.34	116342.23	-	0.1
33	103397.06	116342.09	-	0.1
34	103396.77	116341.97	-	0.1
35	103396.48	116341.86	-	0.1
36	103396.17	116341.77	-	0.1
37	103395.87	116341.71	-	0.1
38	103395.56	116341.66	-	0.1
39	103395.25	116341.63	-	0.1
40	103394.93	116341.62	-	0.1
41	103394.62	116341.63	-	0.1
42	103394.3	116341.66	-	0.1
43	103393.99	116341.71	-	0.1
44	103393.69	116341.77	-	0.1
45	103393.39	116341.86	-	0.1
46	103393.09	116341.97	-	0.1
47	103392.8	116342.09	-	0.1
48	103392.52	116342.23	-	0.1
49	103392.25	116342.39	-	0.1
50	103391.99	116342.57	-	0.1
51	103391.74	116342.76	-	0.1
52	103386.79	116346.8	-	0.1
53	103392.22	116353.55	-	0.1
54	103393.06	116354.59	-	0.1
1	103398.12	116350.47	-	0.1

полное наименование должности	подпись	инициалы, фамилия
-------------------------------	---------	-------------------

М.П.

Земельный участок			
вид объекта недвижимости			
Лист № 52 раздела 4.2	Всего листов раздела 4.2: 211	Всего разделов: 7	Всего листов выписки: 378
12.08.2022г. № КУВИ-001/2022-137314059			
Кадастровый номер:		78:36:0000000:5105	

Сведения о характерных точках границы части (частей) земельного участка

Учетный номер части: 78:36:0000000:5105/14

Система координат СК-1964

Номер точки	Координаты, м		Описание закрепления на местности	Средняя квадратичная погрешность определения координат характерных точек границ земельного участка, м
	X	Y		
1	2	3	4	5
1	104642.47	116401.41	-	0.1
2	104642.34	116401.12	-	0.1
3	104642.2	116400.84	-	0.1
4	104642.04	116400.57	-	0.1
5	104641.87	116400.31	-	0.1
6	104641.67	116400.06	-	0.1
7	104641.47	116399.82	-	0.1
8	104641.24	116399.6	-	0.1
9	104641.01	116399.39	-	0.1
10	104640.76	116399.2	-	0.1
11	104640.5	116399.02	-	0.1
12	104640.23	116398.86	-	0.1
13	104639.95	116398.72	-	0.1
14	104639.66	116398.6	-	0.1
15	104639.37	116398.49	-	0.1
16	104639.06	116398.4	-	0.1
17	104638.76	116398.34	-	0.1
18	104638.45	116398.29	-	0.1
19	104638.13	116398.26	-	0.1
20	104637.82	116398.25	-	0.1
21	104637.51	116398.26	-	0.1
22	104637.19	116398.29	-	0.1
23	104636.88	116398.34	-	0.1
24	104636.58	116398.4	-	0.1
25	104636.28	116398.49	-	0.1
26	104635.98	116398.6	-	0.1
27	104635.69	116398.72	-	0.1

полное наименование должности	подпись	инициалы, фамилия
-------------------------------	---------	-------------------

М.П.

Земельный участок				
вид объекта недвижимости				
Лист № 53 раздела 4.2		Всего листов раздела 4.2: 211		Всего разделов: 7
Всего листов выписки: 378				
12.08.2022г. № КУВИ-001/2022-137314059				
Кадастровый номер:			78:36:0000000:5105	
28	104635.41	116398.86	-	0.1
29	104635.14	116399.02	-	0.1
30	104634.88	116399.2	-	0.1
31	104634.63	116399.39	-	0.1
32	104634.4	116399.6	-	0.1
33	104634.18	116399.82	-	0.1
34	104633.97	116400.06	-	0.1
35	104633.78	116400.31	-	0.1
36	104633.6	116400.57	-	0.1
37	104633.44	116400.84	-	0.1
38	104633.3	116401.12	-	0.1
39	104633.17	116401.41	-	0.1
40	104633.07	116401.7	-	0.1
41	104632.98	116402	-	0.1
42	104632.91	116402.31	-	0.1
43	104632.86	116402.62	-	0.1
44	104632.83	116402.93	-	0.1
45	104632.82	116403.25	-	0.1
46	104632.83	116403.56	-	0.1
47	104632.86	116403.87	-	0.1
48	104632.91	116404.18	-	0.1
49	104632.98	116404.49	-	0.1
50	104633.07	116404.79	-	0.1
51	104633.17	116405.09	-	0.1
52	104635.15	116410.41	-	0.1
53	104645.41	116409.29	-	0.1
1	104642.47	116401.41	-	0.1

полное наименование должности	подпись	инициалы, фамилия
-------------------------------	---------	-------------------

М.П.

Земельный участок			
вид объекта недвижимости			
Лист № 54 раздела 4.2	Всего листов раздела 4.2: 211	Всего разделов: 7	Всего листов выписки: 378
12.08.2022г. № КУВИ-001/2022-137314059			
Кадастровый номер:		78:36:0000000:5105	

Сведения о характерных точках границы части (частей) земельного участка

Учетный номер части: 78:36:0000000:5105/15

Система координат СК-1964

Номер точки	Координаты, м		Описание закрепления на местности	Средняя квадратичная погрешность определения координат характерных точек границ земельного участка, м
	X	Y		
1	2	3	4	5
1	104137.29	116457.23	-	0.1
2	104137.23	116456.92	-	0.1
3	104137.14	116456.62	-	0.1
4	104137.03	116456.33	-	0.1
5	104136.91	116456.04	-	0.1
6	104136.76	116455.76	-	0.1
7	104136.6	116455.49	-	0.1
8	104136.43	116455.23	-	0.1
9	104136.24	116454.98	-	0.1
10	104136.03	116454.74	-	0.1
11	104135.81	116454.52	-	0.1
12	104135.57	116454.31	-	0.1
13	104135.32	116454.12	-	0.1
14	104135.06	116453.94	-	0.1
15	104134.79	116453.78	-	0.1
16	104134.51	116453.64	-	0.1
17	104134.22	116453.52	-	0.1
18	104133.93	116453.41	-	0.1
19	104133.63	116453.32	-	0.1
20	104133.32	116453.26	-	0.1
21	104133.01	116453.21	-	0.1
22	104132.7	116453.18	-	0.1
23	104132.38	116453.17	-	0.1
24	104132.07	116453.18	-	0.1
25	104131.76	116453.21	-	0.1
26	104131.45	116453.26	-	0.1
27	104131.14	116453.32	-	0.1

полное наименование должности	подпись	инициалы, фамилия

М.П.

Земельный участок				
вид объекта недвижимости				
Лист № 55 раздела 4.2		Всего листов раздела 4.2: 211		Всего разделов: 7
Всего листов выписки: 378				
12.08.2022г. № КУВИ-001/2022-137314059				
Кадастровый номер:			78:36:0000000:5105	
28	104130.84	116453.41	-	0.1
29	104130.54	116453.52	-	0.1
30	104130.25	116453.64	-	0.1
31	104129.97	116453.78	-	0.1
32	104129.7	116453.94	-	0.1
33	104129.44	116454.12	-	0.1
34	104129.2	116454.31	-	0.1
35	104128.96	116454.52	-	0.1
36	104128.74	116454.74	-	0.1
37	104128.53	116454.98	-	0.1
38	104128.34	116455.23	-	0.1
39	104128.16	116455.49	-	0.1
40	104128	116455.76	-	0.1
41	104127.86	116456.04	-	0.1
42	104127.73	116456.33	-	0.1
43	104127.63	116456.62	-	0.1
44	104127.54	116456.92	-	0.1
45	104127.47	116457.23	-	0.1
46	104127.42	116457.54	-	0.1
47	104127.39	116457.85	-	0.1
48	104127.38	116458.17	-	0.1
49	104127.39	116458.48	-	0.1
50	104127.42	116458.79	-	0.1
51	104127.47	116459.1	-	0.1
52	104128.25	116463.52	-	0.1
53	104138.22	116462.49	-	0.1
1	104137.29	116457.23	-	0.1

полное наименование должности	подпись	инициалы, фамилия
-------------------------------	---------	-------------------

М.П.

Земельный участок			
вид объекта недвижимости			
Лист № 56 раздела 4.2	Всего листов раздела 4.2: 211	Всего разделов: 7	Всего листов выписки: 378
12.08.2022г. № КУВИ-001/2022-137314059			
Кадастровый номер:		78:36:0000000:5105	

Сведения о характерных точках границы части (частей) земельного участка

Учетный номер части: 78:36:0000000:5105/16

Система координат СК-1964

Номер точки	Координаты, м		Описание закрепления на местности	Средняя квадратичная погрешность определения координат характерных точек границ земельного участка, м
	X	Y		
1	2	3	4	5
1	103991.29	116471.71	-	0.1
2	103991.27	116471.4	-	0.1
3	103991.22	116471.09	-	0.1
4	103991.15	116470.78	-	0.1
5	103991.06	116470.48	-	0.1
6	103990.95	116470.18	-	0.1
7	103990.83	116469.89	-	0.1
8	103990.69	116469.61	-	0.1
9	103990.53	116469.34	-	0.1
10	103990.35	116469.08	-	0.1
11	103990.16	116468.84	-	0.1
12	103989.95	116468.6	-	0.1
13	103989.73	116468.38	-	0.1
14	103989.49	116468.17	-	0.1
15	103989.24	116467.98	-	0.1
16	103988.98	116467.8	-	0.1
17	103988.71	116467.64	-	0.1
18	103988.43	116467.5	-	0.1
19	103988.15	116467.37	-	0.1
20	103987.85	116467.27	-	0.1
21	103987.55	116467.18	-	0.1
22	103987.24	116467.11	-	0.1
23	103986.93	116467.06	-	0.1
24	103986.62	116467.03	-	0.1
25	103986.3	116467.02	-	0.1
26	103985.99	116467.03	-	0.1
27	103985.68	116467.06	-	0.1

полное наименование должности	подпись	инициалы, фамилия
-------------------------------	---------	-------------------

М.П.

Земельный участок				
вид объекта недвижимости				
Лист № 57 раздела 4.2		Всего листов раздела 4.2: 211		Всего разделов: 7
Всего листов выписки: 378				
12.08.2022г. № КУВИ-001/2022-137314059				
Кадастровый номер:			78:36:0000000:5105	
28	103985.37	116467.11	-	0.1
29	103985.06	116467.18	-	0.1
30	103984.76	116467.27	-	0.1
31	103984.46	116467.37	-	0.1
32	103984.18	116467.5	-	0.1
33	103983.9	116467.64	-	0.1
34	103983.63	116467.8	-	0.1
35	103983.37	116467.98	-	0.1
36	103983.12	116468.17	-	0.1
37	103982.88	116468.38	-	0.1
38	103982.66	116468.6	-	0.1
39	103982.45	116468.84	-	0.1
40	103982.26	116469.08	-	0.1
41	103982.08	116469.34	-	0.1
42	103981.92	116469.61	-	0.1
43	103981.78	116469.89	-	0.1
44	103981.66	116470.18	-	0.1
45	103981.55	116470.48	-	0.1
46	103981.46	116470.78	-	0.1
47	103981.39	116471.09	-	0.1
48	103981.34	116471.4	-	0.1
49	103981.31	116471.71	-	0.1
50	103981.3	116472.02	-	0.1
51	103981.31	116472.34	-	0.1
52	103981.52	116477.89	-	0.1
53	103991.48	116476.9	-	0.1
1	103991.29	116471.71	-	0.1

полное наименование должности	подпись	инициалы, фамилия
-------------------------------	---------	-------------------

М.П.

Земельный участок			
вид объекта недвижимости			
Лист № 58 раздела 4.2	Всего листов раздела 4.2: 211	Всего разделов: 7	Всего листов выписки: 378
12.08.2022г. № КУВИ-001/2022-137314059			
Кадастровый номер:		78:36:0000000:5105	

Сведения о характерных точках границы части (частей) земельного участка

Учетный номер части: 78:36:0000000:5105/17

Система координат СК-1964

Номер точки	Координаты, м		Описание закрепления на местности	Средняя квадратичная погрешность определения координат характерных точек границ земельного участка, м
	X	Y		
1	2	3	4	5
1	103868.32	116483.96	-	0.1
2	103868.07	116483.77	-	0.1
3	103867.81	116483.59	-	0.1
4	103867.54	116483.43	-	0.1
5	103867.26	116483.29	-	0.1
6	103866.98	116483.17	-	0.1
7	103866.68	116483.06	-	0.1
8	103866.38	116482.97	-	0.1
9	103866.07	116482.9	-	0.1
10	103865.76	116482.85	-	0.1
11	103865.45	116482.83	-	0.1
12	103865.13	116482.82	-	0.1
13	103864.82	116482.83	-	0.1
14	103864.51	116482.85	-	0.1
15	103864.2	116482.9	-	0.1
16	103863.89	116482.97	-	0.1
17	103863.59	116483.06	-	0.1
18	103863.29	116483.17	-	0.1
19	103863.01	116483.29	-	0.1
20	103862.73	116483.43	-	0.1
21	103862.46	116483.59	-	0.1
22	103862.2	116483.77	-	0.1
23	103861.95	116483.96	-	0.1
24	103861.71	116484.17	-	0.1
25	103861.49	116484.39	-	0.1
26	103861.28	116484.63	-	0.1
27	103861.09	116484.88	-	0.1

полное наименование должности	подпись	инициалы, фамилия

М.П.

Земельный участок				
вид объекта недвижимости				
Лист № 59 раздела 4.2		Всего листов раздела 4.2: 211		Всего разделов: 7
Всего листов выписки: 378				
12.08.2022г. № КУВИ-001/2022-137314059				
Кадастровый номер:			78:36:0000000:5105	
28	103860.91	116485.14	-	0.1
29	103860.75	116485.41	-	0.1
30	103860.61	116485.69	-	0.1
31	103860.49	116485.97	-	0.1
32	103860.38	116486.27	-	0.1
33	103860.29	116486.57	-	0.1
34	103860.22	116486.88	-	0.1
35	103860.17	116487.19	-	0.1
36	103860.14	116487.5	-	0.1
37	103860.13	116487.82	-	0.1
38	103860.14	116488.13	-	0.1
39	103860.17	116488.44	-	0.1
40	103860.22	116488.75	-	0.1
41	103860.29	116489.06	-	0.1
42	103860.38	116489.36	-	0.1
43	103860.49	116489.66	-	0.1
44	103860.61	116489.94	-	0.1
45	103860.75	116490.22	-	0.1
46	103860.91	116490.49	-	0.1
47	103861.09	116490.75	-	0.1
48	103861.28	116490.99	-	0.1
49	103875.5	116489.67	-	0.1
1	103868.32	116483.96	-	0.1

полное наименование должности	подпись	инициалы, фамилия
-------------------------------	---------	-------------------

М.П.

Земельный участок			
вид объекта недвижимости			
Лист № 60 раздела 4.2	Всего листов раздела 4.2: 211	Всего разделов: 7	Всего листов выписки: 378
12.08.2022г. № КУВИ-001/2022-137314059			
Кадастровый номер:		78:36:0000000:5105	

Сведения о характерных точках границы части (частей) земельного участка

Учетный номер части: 78:36:0000000:5105/18

Система координат СК-1964

Номер точки	Координаты, м		Описание закрепления на местности	Средняя квадратичная погрешность определения координат характерных точек границ земельного участка, м
	X	Y		
1	2	3	4	5
1	103828.99	116489.71	-	0.1
2	103828.85	116489.43	-	0.1
3	103828.69	116489.16	-	0.1
4	103828.51	116488.9	-	0.1
5	103828.32	116488.66	-	0.1
6	103828.11	116488.42	-	0.1
7	103827.89	116488.2	-	0.1
8	103827.66	116487.99	-	0.1
9	103827.41	116487.8	-	0.1
10	103827.15	116487.62	-	0.1
11	103826.88	116487.46	-	0.1
12	103826.6	116487.32	-	0.1
13	103826.31	116487.19	-	0.1
14	103826.01	116487.09	-	0.1
15	103825.71	116487	-	0.1
16	103825.41	116486.93	-	0.1
17	103825.1	116486.88	-	0.1
18	103824.78	116486.85	-	0.1
19	103824.15	116486.81	-	0.1
20	103811.22	116487.38	-	0.1
21	103810.9	116487.4	-	0.1
22	103768.03	116492.09	-	0.1
23	103768.07	116488.27	-	0.1
24	103768.06	116487.95	-	0.1
25	103768.03	116487.64	-	0.1
26	103767.98	116487.33	-	0.1
27	103767.91	116487.02	-	0.1

полное наименование должности	подпись	инициалы, фамилия

М.П.

Земельный участок				
вид объекта недвижимости				
Лист № 61 раздела 4.2	Всего листов раздела 4.2: 211		Всего разделов: 7	Всего листов выписки: 378
12.08.2022г. № КУВИ-001/2022-137314059				
Кадастровый номер:			78:36:0000000:5105	
28	103767.82	116486.72	-	0.1
29	103767.72	116486.43	-	0.1
30	103767.59	116486.14	-	0.1
31	103767.45	116485.86	-	0.1
32	103767.29	116485.59	-	0.1
33	103767.11	116485.33	-	0.1
34	103766.92	116485.08	-	0.1
35	103766.71	116484.84	-	0.1
36	103766.49	116484.62	-	0.1
37	103766.26	116484.41	-	0.1
38	103766.01	116484.22	-	0.1
39	103765.75	116484.04	-	0.1
40	103765.48	116483.88	-	0.1
41	103765.2	116483.74	-	0.1
42	103764.91	116483.62	-	0.1
43	103764.61	116483.51	-	0.1
44	103764.31	116483.42	-	0.1
45	103764.01	116483.36	-	0.1
46	103763.7	116483.31	-	0.1
47	103763.38	116483.28	-	0.1
48	103763.07	116483.27	-	0.1
49	103762.75	116483.28	-	0.1
50	103762.44	116483.31	-	0.1
51	103762.13	116483.36	-	0.1
52	103761.83	116483.42	-	0.1
53	103761.52	116483.51	-	0.1
54	103761.23	116483.62	-	0.1
55	103760.94	116483.74	-	0.1
56	103760.66	116483.88	-	0.1
57	103760.39	116484.04	-	0.1
58	103760.13	116484.22	-	0.1
59	103759.88	116484.41	-	0.1
60	103759.65	116484.62	-	0.1

полное наименование должности	подпись	инициалы, фамилия
-------------------------------	---------	-------------------

М.П.

Земельный участок				
вид объекта недвижимости				
Лист № 62 раздела 4.2		Всего листов раздела 4.2: 211		Всего разделов: 7
Всего листов выписки: 378				
12.08.2022г. № КУВИ-001/2022-137314059				
Кадастровый номер:			78:36:0000000:5105	
61	103759.42	116484.84	-	0.1
62	103759.22	116485.08	-	0.1
63	103759.02	116485.33	-	0.1
64	103758.85	116485.59	-	0.1
65	103758.69	116485.86	-	0.1
66	103758.54	116486.14	-	0.1
67	103758.42	116486.43	-	0.1
68	103758.31	116486.72	-	0.1
69	103758.23	116487.02	-	0.1
70	103758.16	116487.33	-	0.1
71	103758.11	116487.64	-	0.1
72	103758.08	116487.95	-	0.1
73	103758.07	116488.27	-	0.1
74	103758.02	116493.28	-	0.1
75	103714.98	116498.94	-	0.1
76	103675.15	116502.66	-	0.1
77	103632.98	116506.48	-	0.1
78	103632.66	116506.51	-	0.1
79	103576.86	116512.84	-	0.1
80	103576.55	116512.89	-	0.1
81	103576.24	116512.96	-	0.1
82	103575.94	116513.04	-	0.1
83	103575.64	116513.15	-	0.1
84	103575.35	116513.28	-	0.1
85	103575.07	116513.42	-	0.1
86	103574.8	116513.58	-	0.1
87	103574.54	116513.75	-	0.1
88	103574.3	116513.95	-	0.1
89	103574.06	116514.15	-	0.1
90	103573.84	116514.38	-	0.1
91	103573.63	116514.61	-	0.1
92	103573.44	116514.86	-	0.1
93	103573.26	116515.12	-	0.1

полное наименование должности	подпись	инициалы, фамилия
-------------------------------	---------	-------------------

М.П.

Земельный участок				
вид объекта недвижимости				
Лист № 63 раздела 4.2		Всего листов раздела 4.2: 211		Всего разделов: 7
Всего листов выписки: 378				
12.08.2022г. № КУВИ-001/2022-137314059				
Кадастровый номер:			78:36:0000000:5105	
94	103573.1	116515.39	-	0.1
95	103572.96	116515.67	-	0.1
96	103572.83	116515.96	-	0.1
97	103571.28	116520.04	-	0.1
98	103648.09	116511.59	-	0.1
99	103795.25	116496.21	-	0.1
100	103831.05	116493.75	-	0.1
1	103828.99	116489.71	-	0.1

полное наименование должности	подпись	инициалы, фамилия

М.П.

Земельный участок			
вид объекта недвижимости			
Лист № 64 раздела 4.2	Всего листов раздела 4.2: 211	Всего разделов: 7	Всего листов выписки: 378

12.08.2022г. № КУВИ-001/2022-137314059

Кадастровый номер: 78:36:0000000:5105

Сведения о характерных точках границы части (частей) земельного участка			
Учетный номер части: 78:36:0000000:5105/19			
Система координат СК-1964			

Номер точки	Координаты, м		Описание закрепления на местности	Средняя квадратичная погрешность определения координат характерных точек границ земельного участка, м
	X	Y		
1	2	3	4	5
1	104172.27	116458.6	-	0.1
2	104172.25	116458.44	-	0.1
3	104172.21	116458.28	-	0.1
4	104172.16	116458.12	-	0.1
5	104172.1	116457.97	-	0.1
6	104172.03	116457.82	-	0.1
7	104171.94	116457.68	-	0.1
8	104171.84	116457.55	-	0.1
9	104171.73	116457.42	-	0.1
10	104171.62	116457.31	-	0.1
11	104171.49	116457.2	-	0.1
12	104171.35	116457.11	-	0.1
13	104171.21	116457.03	-	0.1
14	104171.06	116456.95	-	0.1
15	104170.9	116456.9	-	0.1
16	104170.75	116456.85	-	0.1
17	104170.58	116456.82	-	0.1
18	104170.42	116456.8	-	0.1
19	104170.25	116456.8	-	0.1
20	104170.09	116456.81	-	0.1
21	104052.29	116468.28	-	0.1
22	103956.53	116480.01	-	0.1
23	103835.63	116490.49	-	0.1
24	103726.81	116503.09	-	0.1
25	103613.25	116514.96	-	0.1
26	103549.9	116522.17	-	0.1
27	103545.69	116522.65	-	0.1

полное наименование должности	подпись	инициалы, фамилия

М.П.

Земельный участок				
вид объекта недвижимости				
Лист № 65 раздела 4.2		Всего листов раздела 4.2: 211		Всего разделов: 7
Всего листов выписки: 378				
12.08.2022г. № КУВИ-001/2022-137314059				
Кадастровый номер:			78:36:0000000:5105	
28	103546	116522.83	-	0.1
29	103565.44	116520.69	-	0.1
30	103648.09	116511.59	-	0.1
31	103795.25	116496.21	-	0.1
32	103833.67	116493.58	-	0.1
33	103888.67	116488.44	-	0.1
34	103909.28	116486.21	-	0.1
35	103959.57	116480.08	-	0.1
36	104021.56	116473.91	-	0.1
37	104095.16	116466.93	-	0.1
38	104141.47	116462.16	-	0.1
39	104172.47	116460.72	-	0.1
1	104172.27	116458.6	-	0.1

полное наименование должности	подпись	инициалы, фамилия

М.П.

Земельный участок				
вид объекта недвижимости				
Лист № 66 раздела 4.2	Всего листов раздела 4.2: 211		Всего разделов: 7	Всего листов выписки: 378
12.08.2022г. № КУВИ-001/2022-137314059				
Кадастровый номер:		78:36:0000000:5105		
Сведения о характерных точках границы части (частей) земельного участка				
Учетный номер части: 78:36:0000000:5105/20				
Система координат СК-1964				
Номер точки	Координаты, м		Описание закрепления на местности	Средняя квадратичная погрешность определения координат характерных точек границ земельного участка, м
	X	Y		
1	2	3	4	5
1	103932.07	116453.02	-	0.1
2	103932.34	116452.95	-	0.1
3	103931.14	116449.5	-	0.1
1	103932.07	116453.02	-	0.1

полное наименование должности	подпись	инициалы, фамилия

М.П.

Земельный участок			
вид объекта недвижимости			
Лист № 67 раздела 4.2	Всего листов раздела 4.2: 211	Всего разделов: 7	Всего листов выписки: 378

12.08.2022г. № КУВИ-001/2022-137314059

Кадастровый номер: 78:36:0000000:5105

Сведения о характерных точках границы части (частей) земельного участка			
Учетный номер части: 78:36:0000000:5105/21			
Система координат СК-1964			

Номер точки	Координаты, м		Описание закрепления на местности	Средняя квадратичная погрешность определения координат характерных точек границ земельного участка, м
	X	Y		
1	2	3	4	5
1	103955.11	116447.38	-	0.1
2	103955.25	116447.35	-	0.1
3	103955.39	116447.3	-	0.1
4	103955.53	116447.24	-	0.1
5	103955.66	116447.17	-	0.1
6	103955.79	116447.1	-	0.1
7	103955.91	116447.01	-	0.1
8	103956.02	116446.91	-	0.1
9	103956.12	116446.8	-	0.1
10	103956.21	116446.68	-	0.1
11	103956.3	116446.56	-	0.1
12	103956.37	116446.43	-	0.1
13	103956.43	116446.3	-	0.1
14	103956.48	116446.16	-	0.1
15	103956.52	116446.01	-	0.1
16	103956.55	116445.87	-	0.1
17	103956.56	116445.72	-	0.1
18	103956.56	116445.57	-	0.1
19	103956.55	116445.42	-	0.1
20	103956.53	116445.27	-	0.1
21	103956.5	116445.13	-	0.1
22	103956.45	116444.99	-	0.1
23	103956.39	116444.85	-	0.1
24	103956.32	116444.72	-	0.1
25	103956.25	116444.59	-	0.1
26	103956.16	116444.47	-	0.1
27	103591.52	115999.88	-	0.1

полное наименование должности	подпись	инициалы, фамилия

М.П.

Земельный участок					
вид объекта недвижимости					
Лист № 68 раздела 4.2		Всего листов раздела 4.2: 211		Всего разделов: 7	Всего листов выписки: 378
12.08.2022г. № КУВИ-001/2022-137314059					
Кадастровый номер:			78:36:0000000:5105		
28	103572.36	115974.11	-	0.1	
29	103525.24	115916.8	-	0.1	
30	103393.49	115758.5	-	0.1	
31	103347.17	115702.28	-	0.1	
32	103339.44	115693.12	-	0.1	
33	103329.68	115679.6	-	0.1	
34	103324.74	115671.76	-	0.1	
35	103312.79	115652.2	-	0.1	
36	103300.51	115632.45	-	0.1	
37	103292.63	115619.91	-	0.1	
38	103284.26	115606.59	-	0.1	
39	103284.18	115606.47	-	0.1	
40	103279.45	115600.07	-	0.1	
41	103261.22	115575.35	-	0.1	
42	103255.47	115567.3	-	0.1	
43	103243.92	115551.18	-	0.1	
44	103240.91	115546.54	-	0.1	
45	103240.78	115546.38	-	0.1	
46	103239.65	115545.17	-	0.1	
47	103239.54	115545.07	-	0.1	
48	103239.43	115544.97	-	0.1	
49	103239.31	115544.89	-	0.1	
50	103239.18	115544.81	-	0.1	
51	103239.04	115544.75	-	0.1	
52	103238.9	115544.7	-	0.1	
53	103236.15	115543.8	-	0.1	
54	103233.16	115546.59	-	0.1	
55	103237.34	115547.97	-	0.1	
56	103238.04	115548.72	-	0.1	
57	103240.97	115553.24	-	0.1	
58	103252.55	115569.39	-	0.1	
59	103258.32	115577.48	-	0.1	
60	103276.56	115602.21	-	0.1	

полное наименование должности	подпись	инициалы, фамилия
-------------------------------	---------	-------------------

М.П.

Земельный участок					
вид объекта недвижимости					
Лист № 69 раздела 4.2		Всего листов раздела 4.2: 211		Всего разделов: 7	Всего листов выписки: 378
12.08.2022г. № КУВИ-001/2022-137314059					
Кадастровый номер:			78:36:0000000:5105		
61	103281.25	115608.56	-	0.1	
62	103289.58	115621.82	-	0.1	
63	103297.46	115634.36	-	0.1	
64	103309.73	115654.1	-	0.1	
65	103321.69	115673.66	-	0.1	
66	103326.66	115681.56	-	0.1	
67	103326.73	115681.66	-	0.1	
68	103336.56	115695.28	-	0.1	
69	103336.64	115695.39	-	0.1	
70	103344.41	115704.59	-	0.1	
71	103390.72	115760.8	-	0.1	
72	103522.47	115919.1	-	0.1	
73	103569.55	115976.36	-	0.1	
74	103588.71	116002.13	-	0.1	
75	103951.44	116444.4	-	0.1	
76	103937.51	116446.99	-	0.1	
77	103934.5	116435.99	-	0.1	
78	103933.57	116436.24	-	0.1	
79	103938.49	116450.47	-	0.1	
1	103955.11	116447.38	-	0.1	

полное наименование должности	подпись	инициалы, фамилия
-------------------------------	---------	-------------------

М.П.

Земельный участок				
вид объекта недвижимости				
Лист № 70 раздела 4.2	Всего листов раздела 4.2: 211		Всего разделов: 7	Всего листов выписки: 378
12.08.2022г. № КУВИ-001/2022-137314059				
Кадастровый номер:			78:36:0000000:5105	
Сведения о характерных точках границы части (частей) земельного участка				
Учетный номер части: 78:36:0000000:5105/22				
Система координат СК-1964				
Номер точки	Координаты, м		Описание закрепления на местности	Средняя квадратичная погрешность определения координат характерных точек границ земельного участка, м
	X	Y		
1	2	3	4	5
1	103938.51	116451.35	-	0.1
2	103938.39	116450.87	-	0.1
3	103932.61	116452.88	-	0.1
1	103938.51	116451.35	-	0.1

полное наименование должности	подпись	инициалы, фамилия

М.П.

Земельный участок			
вид объекта недвижимости			
Лист № 71 раздела 4.2	Всего листов раздела 4.2: 211	Всего разделов: 7	Всего листов выписки: 378

12.08.2022г. № КУВИ-001/2022-137314059

Кадастровый номер: 78:36:0000000:5105

Сведения о характерных точках границы части (частей) земельного участка			
Учетный номер части: 78:36:0000000:5105/23			
Система координат СК-1964			

Номер точки	Координаты, м		Описание закрепления на местности	Средняя квадратичная погрешность определения координат характерных точек границ земельного участка, м
	X	Y		
1	2	3	4	5
1	104874.16	115275.43	-	0.1
2	104874.34	115277.18	-	0.1
3	104874.66	115280.32	-	0.1
4	104874.91	115282.81	-	0.1
5	104874.94	115282.97	-	0.1
6	104876.04	115287.1	-	0.1
7	104871.93	115287.15	-	0.1
8	104863.88	115286.47	-	0.1
9	104856.22	115285.7	-	0.1
10	104854.91	115283.07	-	0.1
11	104852.31	115277.85	-	0.1
12	104850.03	115278.1	-	0.1
13	104853	115284.02	-	0.1
14	104854.34	115286.72	-	0.1
15	104854.43	115286.88	-	0.1
16	104854.53	115287.02	-	0.1
17	104854.64	115287.15	-	0.1
18	104854.76	115287.28	-	0.1
19	104854.89	115287.39	-	0.1
20	104855.04	115287.49	-	0.1
21	104855.19	115287.58	-	0.1
22	104855.34	115287.66	-	0.1
23	104855.5	115287.73	-	0.1
24	104855.67	115287.78	-	0.1
25	104855.84	115287.81	-	0.1
26	104855.97	115287.83	-	0.1
27	104863.69	115288.6	-	0.1

полное наименование должности	подпись	инициалы, фамилия

М.П.

Земельный участок				
вид объекта недвижимости				
Лист № 72 раздела 4.2		Всего листов раздела 4.2: 211		Всего разделов: 7
Всего листов выписки: 378				
12.08.2022г. № КУВИ-001/2022-137314059				
Кадастровый номер:			78:36:0000000:5105	
28	104871.8	115289.29	-	0.1
29	104876.65	115289.69	-	0.1
30	104876.78	115289.89	-	0.1
31	104882.1	115309.96	-	0.1
32	104886.82	115322.15	-	0.1
33	104892.72	115345.36	-	0.1
34	104896.36	115354.85	-	0.1
35	104899.1	115362.02	-	0.1
36	104900.29	115376.04	-	0.1
37	104901.51	115390.36	-	0.1
38	104901.75	115392.14	-	0.1
39	104903.97	115415.18	-	0.1
40	104904.54	115419.3	-	0.1
41	104904.56	115419.46	-	0.1
42	104909.45	115467.8	-	0.1
43	104909.48	115467.94	-	0.1
44	104910.74	115471.81	-	0.1
45	104914.2	115498.4	-	0.1
46	104915.74	115515.12	-	0.1
47	104918.65	115547.47	-	0.1
48	104923.53	115596.52	-	0.1
49	104923.63	115597.61	-	0.1
50	104923.64	115597.81	-	0.1
51	104926.2	115626.69	-	0.1
52	104929.73	115660.85	-	0.1
53	104936.65	115726.53	-	0.1
54	104941.27	115769.97	-	0.1
55	104944.71	115802.42	-	0.1
56	104947.16	115825.93	-	0.1
57	104949.97	115857.23	-	0.1
58	104950.03	115858.11	-	0.1
59	104953.17	115896.27	-	0.1
60	104953.92	115902.86	-	0.1

полное наименование должности	подпись	инициалы, фамилия
-------------------------------	---------	-------------------

М.П.

Земельный участок				
вид объекта недвижимости				
Лист № 73 раздела 4.2		Всего листов раздела 4.2: 211		Всего разделов: 7
Всего листов выписки: 378				
12.08.2022г. № КУВИ-001/2022-137314059				
Кадастровый номер:			78:36:0000000:5105	
61	104959.14	115941.4	-	0.1
62	104963.44	115982.24	-	0.1
63	104963.51	115984.98	-	0.1
64	104963.51	115985.12	-	0.1
65	104963.53	115985.27	-	0.1
66	104965.5	116002.48	-	0.1
67	104967.38	116020.94	-	0.1
68	104970.11	116045.84	-	0.1
69	104972.01	116061.25	-	0.1
70	104975.04	116088.1	-	0.1
71	104977.26	116116.5	-	0.1
72	104981.96	116153.48	-	0.1
73	104983.8	116170.41	-	0.1
74	104985.9	116196.09	-	0.1
75	104987.04	116211.66	-	0.1
76	104987.57	116235.97	-	0.1
77	104988.18	116251.11	-	0.1
78	104988	116252.42	-	0.1
79	104987.97	116252.61	-	0.1
80	104987.97	116252.77	-	0.1
81	104987.99	116253.69	-	0.1
82	104988	116253.81	-	0.1
83	104988.05	116254.04	-	0.1
84	104988.1	116254.15	-	0.1
85	104988.15	116254.26	-	0.1
86	104988.21	116254.37	-	0.1
87	104988.29	116254.49	-	0.1
88	104988.43	116254.64	-	0.1
89	104988.52	116254.72	-	0.1
90	104988.64	116254.8	-	0.1
91	104988.75	116258.64	-	0.1
92	104988.27	116263.06	-	0.1
93	104988.1	116268.64	-	0.1

полное наименование должности	подпись	инициалы, фамилия
-------------------------------	---------	-------------------

М.П.

Земельный участок				
вид объекта недвижимости				
Лист № 74 раздела 4.2	Всего листов раздела 4.2: 211		Всего разделов: 7	Всего листов выписки: 378
12.08.2022г. № КУВИ-001/2022-137314059				
Кадастровый номер:			78:36:0000000:5105	
94	104987.96	116276.04	-	0.1
95	104988.11	116279.56	-	0.1
96	104988.43	116281.75	-	0.1
97	104989.1	116285.97	-	0.1
98	104989.57	116290.27	-	0.1
99	104989.69	116293.74	-	0.1
100	104989.72	116294.71	-	0.1
101	104990.19	116303.43	-	0.1
102	104990.33	116306.96	-	0.1
103	104991.31	116321.01	-	0.1
104	104991.66	116328.55	-	0.1
105	104991.62	116334.48	-	0.1
106	104991.29	116343.13	-	0.1
107	104991.02	116347.81	-	0.1
108	104990.23	116348.05	-	0.1
109	104989.72	116348.05	-	0.1
110	104983.63	116348.09	-	0.1
111	104979.11	116348.01	-	0.1
112	104975.19	116347.94	-	0.1
113	104973.74	116347.97	-	0.1
114	104973.57	116347.99	-	0.1
115	104973.36	116348.03	-	0.1
116	104973.15	116348.1	-	0.1
117	104972.94	116348.18	-	0.1
118	104972.74	116348.28	-	0.1
119	104972.56	116348.39	-	0.1
120	104972.38	116348.52	-	0.1
121	104972.21	116348.67	-	0.1
122	104972.06	116348.83	-	0.1
123	104971.92	116349	-	0.1
124	104971.84	116349.11	-	0.1
125	104971.76	116349.26	-	0.1
126	104971.7	116349.43	-	0.1

полное наименование должности	подпись	инициалы, фамилия
-------------------------------	---------	-------------------

М.П.

Земельный участок					
вид объекта недвижимости					
Лист № 75 раздела 4.2		Всего листов раздела 4.2: 211		Всего разделов: 7	Всего листов выписки: 378
12.08.2022г. № КУВИ-001/2022-137314059					
Кадастровый номер:			78:36:0000000:5105		
127	104971.36	116350.71	-	0.1	
128	104971.32	116350.89	-	0.1	
129	104969.59	116360.73	-	0.1	
130	104968.41	116365.56	-	0.1	
131	104967.4	116369.55	-	0.1	
132	104966.76	116371.61	-	0.1	
133	104966.28	116372.64	-	0.1	
134	104964.86	116372.9	-	0.1	
135	104960.74	116373.23	-	0.1	
136	104955.45	116374.08	-	0.1	
137	104951.1	116375.23	-	0.1	
138	104947.63	116375.83	-	0.1	
139	104942.87	116376.45	-	0.1	
140	104942.69	116376.48	-	0.1	
141	104938.06	116377.46	-	0.1	
142	104969.67	116374.02	-	0.1	
143	104970.18	116372.59	-	0.1	
144	104970.22	116372.45	-	0.1	
145	104970.65	116370.31	-	0.1	
146	104971.56	116366.33	-	0.1	
147	104972.74	116361.15	-	0.1	
148	104974.57	116351.48	-	0.1	
149	104974.75	116351.19	-	0.1	
150	104979.04	116351.29	-	0.1	
151	104983.66	116351.39	-	0.1	
152	104989.71	116351.32	-	0.1	
153	104989.84	116351.31	-	0.1	
154	104991.17	116351.12	-	0.1	
155	104992.03	116350.91	-	0.1	
156	104994.23	116348.55	-	0.1	
157	104994.26	116348.19	-	0.1	
158	104994.61	116343.31	-	0.1	
159	104994.8	116338.02	-	0.1	

полное наименование должности	подпись	инициалы, фамилия
-------------------------------	---------	-------------------

М.П.

Земельный участок					
вид объекта недвижимости					
Лист № 76 раздела 4.2		Всего листов раздела 4.2: 211		Всего разделов: 7	Всего листов выписки: 378
12.08.2022г. № КУВИ-001/2022-137314059					
Кадастровый номер:			78:36:0000000:5105		
160	104992.81	116290.33	-	0.1	
161	104992.76	116289.78	-	0.1	
162	104992.2	116285.42	-	0.1	
163	104991.91	116282.98	-	0.1	
164	104991.54	116279.27	-	0.1	
165	104991.46	116275.94	-	0.1	
166	104991.55	116268.72	-	0.1	
167	104991.64	116263.13	-	0.1	
168	104991.71	116258.47	-	0.1	
169	104991.66	116255.29	-	0.1	
170	104993.23	116255.43	-	0.1	
171	104993.14	116253.44	-	0.1	
172	104991.64	116253.27	-	0.1	
173	104991.58	116245.02	-	0.1	
174	104991.49	116242.52	-	0.1	
175	104991.56	116235.83	-	0.1	
176	104991.39	116229.86	-	0.1	
177	104991.35	116227.91	-	0.1	
178	104991.75	116228.15	-	0.1	
179	104992.13	116228.34	-	0.1	
180	104992.03	116225.76	-	0.1	
181	104991.41	116225.26	-	0.1	
182	104991.33	116225.17	-	0.1	
183	104991.34	116223.85	-	0.1	
184	104991.27	116219.73	-	0.1	
185	104991.2	116213.51	-	0.1	
186	104990.43	116200.33	-	0.1	
187	104989.15	116184.92	-	0.1	
188	104987.58	116169.56	-	0.1	
189	104987.53	116169.12	-	0.1	
190	104985.59	116151.47	-	0.1	
191	104985.56	116151.28	-	0.1	
192	104984.8	116144.84	-	0.1	

полное наименование должности	подпись	инициалы, фамилия
-------------------------------	---------	-------------------

М.П.

Земельный участок				
вид объекта недвижимости				
Лист № 77 раздела 4.2	Всего листов раздела 4.2: 211		Всего разделов: 7	Всего листов выписки: 378
12.08.2022г. № КУВИ-001/2022-137314059				
Кадастровый номер:			78:36:0000000:5105	
193	104983.2	116130.85	-	0.1
194	104981.64	116116.54	-	0.1
195	104980.42	116102.42	-	0.1
196	104978.97	116088.22	-	0.1
197	104977.46	116074.08	-	0.1
198	104975.76	116059.87	-	0.1
199	104974.05	116045.41	-	0.1
200	104972.68	116031.29	-	0.1
201	104971.01	116017.08	-	0.1
202	104969.51	116003.2	-	0.1
203	104968.37	115988.79	-	0.1
204	104966.62	115974.11	-	0.1
205	104964.94	115958.8	-	0.1
206	104960.55	115921.94	-	0.1
207	104959.75	115916.32	-	0.1
208	104957.82	115902.46	-	0.1
209	104956.65	115889.19	-	0.1
210	104956.3	115885.23	-	0.1
211	104950.15	115822.43	-	0.1
212	104949.91	115822.48	-	0.1
213	104949.65	115822.56	-	0.1
214	104949.4	115822.66	-	0.1
215	104949.23	115822.75	-	0.1
216	104943.75	115769.07	-	0.1
217	104937.62	115712.18	-	0.1
218	104935.55	115691.22	-	0.1
219	104930.65	115646.21	-	0.1
220	104927.99	115617.29	-	0.1
221	104924.58	115583.05	-	0.1
222	104920.69	115542.31	-	0.1
223	104916.46	115498.13	-	0.1
224	104913.43	115474.39	-	0.1
225	104908.53	115436.09	-	0.1

полное наименование должности	подпись	инициалы, фамилия
-------------------------------	---------	-------------------

М.П.

Земельный участок				
вид объекта недвижимости				
Лист № 78 раздела 4.2		Всего листов раздела 4.2: 211		Всего разделов: 7
Всего листов выписки: 378				
12.08.2022г. № КУВИ-001/2022-137314059				
Кадастровый номер:			78:36:0000000:5105	
226	104907.24	115421.73	-	0.1
227	104904.15	115392.48	-	0.1
228	104904.04	115390.72	-	0.1
229	104904	115390.08	-	0.1
230	104902.67	115375.84	-	0.1
231	104901.46	115361.57	-	0.1
232	104901.41	115361.4	-	0.1
233	104898.69	115353.98	-	0.1
234	104895.26	115344.63	-	0.1
235	104891.1	115329.01	-	0.1
236	104889	115321.48	-	0.1
237	104888.25	115319.19	-	0.1
238	104879.34	115289.05	-	0.1
239	104882.95	115288.9	-	0.1
240	104891.43	115287.76	-	0.1
241	104894	115287.35	-	0.1
242	104893.77	115285.36	-	0.1
243	104891.13	115285.78	-	0.1
244	104882.72	115286.91	-	0.1
245	104879.01	115287.06	-	0.1
246	104878.76	115287.07	-	0.1
247	104878.06	115281.77	-	0.1
248	104877.69	115277.47	-	0.1
249	104877.66	115277.33	-	0.1
250	104877.14	115275.1	-	0.1
1	104874.16	115275.43	-	0.1

полное наименование должности	подпись	инициалы, фамилия
-------------------------------	---------	-------------------

М.П.

Земельный участок			
вид объекта недвижимости			
Лист № 79 раздела 4.2	Всего листов раздела 4.2: 211	Всего разделов: 7	Всего листов выписки: 378

12.08.2022г. № КУВИ-001/2022-137314059

Кадастровый номер: 78:36:0000000:5105

Сведения о характерных точках границы части (частей) земельного участка			
Учетный номер части: 78:36:0000000:5105/24			
Система координат СК-1964			

Номер точки	Координаты, м		Описание закрепления на местности	Средняя квадратичная погрешность определения координат характерных точек границ земельного участка, м
	X	Y		
1	2	3	4	5
1	102992.57	115740.34	-	0.1
2	102943.93	115778.91	-	0.1
3	102943.59	115779.73	-	0.1
4	102943.77	115779.97	-	0.1
5	102945.24	115778.7	-	0.1
6	102992.78	115740.77	-	0.1
7	103005.49	115731.01	-	0.1
8	103005.59	115730.91	-	0.1
9	103005.68	115730.81	-	0.1
10	103005.77	115730.7	-	0.1
11	103005.84	115730.59	-	0.1
12	103005.9	115730.46	-	0.1
13	103005.95	115730.34	-	0.1
14	103005.99	115730.21	-	0.1
15	103006.02	115730.07	-	0.1
16	103006.03	115729.94	-	0.1
17	103006.03	115729.64	-	0.1
1	102992.57	115740.34	-	0.1

полное наименование должности	подпись	инициалы, фамилия

М.П.

Земельный участок				
вид объекта недвижимости				
Лист № 80 раздела 4.2	Всего листов раздела 4.2: 211		Всего разделов: 7	Всего листов выписки: 378
12.08.2022г. № КУВИ-001/2022-137314059				
Кадастровый номер:		78:36:0000000:5105		
Сведения о характерных точках границы части (частей) земельного участка				
Учетный номер части: 78:36:0000000:5105/25				
Система координат СК-1964				
Номер точки	Координаты, м		Описание закрепления на местности	Средняя квадратичная погрешность определения координат характерных точек границ земельного участка, м
	X	Y		
1	2	3	4	5
1	104793.96	116392.31	-	0.1
2	104790.21	116392.04	-	0.1
3	104789.27	116391.98	-	0.1
4	104785.35	116391.78	-	0.1
5	104781.96	116391.44	-	0.1
6	104781.62	116391.42	-	0.1
7	104781.29	116391.42	-	0.1
8	104780.96	116391.46	-	0.1
9	104780.63	116391.52	-	0.1
10	104780.31	116391.61	-	0.1
11	104779.99	116391.73	-	0.1
12	104779.69	116391.88	-	0.1
13	104779.41	116392.05	-	0.1
14	104779.14	116392.25	-	0.1
15	104778.88	116392.47	-	0.1
16	104778.65	116392.71	-	0.1
17	104778.44	116392.97	-	0.1
18	104778.3	116393.17	-	0.1
19	104778.22	116393.31	-	0.1
20	104777.46	116394.93	-	0.1
21	104798.28	116392.66	-	0.1
1	104793.96	116392.31	-	0.1

полное наименование должности	подпись	инициалы, фамилия
-------------------------------	---------	-------------------

М.П.

Земельный участок			
вид объекта недвижимости			
Лист № 81 раздела 4.2	Всего листов раздела 4.2: 211	Всего разделов: 7	Всего листов выписки: 378

12.08.2022г. № КУВИ-001/2022-137314059

Кадастровый номер: 78:36:0000000:5105

Сведения о характерных точках границы части (частей) земельного участка			
Учетный номер части: 78:36:0000000:5105/26			
Система координат СК-1964			

Номер точки	Координаты, м		Описание закрепления на местности	Средняя квадратичная погрешность определения координат характерных точек границ земельного участка, м
	X	Y		
1	2	3	4	5
1	104760.89	116396.06	-	0.1
2	104760.74	116395.81	-	0.1
3	104760.52	116395.53	-	0.1
4	104760.29	116395.27	-	0.1
5	104760.03	116395.03	-	0.1
6	104759.76	116394.81	-	0.1
7	104759.47	116394.61	-	0.1
8	104759.24	116394.48	-	0.1
9	104759.1	116394.41	-	0.1
10	104758.71	116394.26	-	0.1
11	104758.31	116394.14	-	0.1
12	104757.89	116394.06	-	0.1
13	104757.48	116394.01	-	0.1
14	104757.06	116394	-	0.1
15	104756.63	116394.02	-	0.1
16	104756.22	116394.07	-	0.1
17	104755.81	116394.16	-	0.1
18	104755.47	116394.26	-	0.1
19	104752.24	116395.27	-	0.1
20	104747.47	116397.04	-	0.1
21	104745.08	116397.33	-	0.1
22	104744.95	116397.34	-	0.1
23	104737.56	116398.43	-	0.1
24	104737.43	116398.45	-	0.1
25	104735.9	116398.48	-	0.1
26	104730.96	116398.95	-	0.1
27	104726.65	116399.31	-	0.1

полное наименование должности	подпись	инициалы, фамилия

М.П.

Земельный участок				
вид объекта недвижимости				
Лист № 82 раздела 4.2		Всего листов раздела 4.2: 211		Всего разделов: 7
Всего листов выписки: 378				
12.08.2022г. № КУВИ-001/2022-137314059				
Кадастровый номер:			78:36:0000000:5105	
28	104726.25	116399.33	-	0.1
29	104718.27	116399.84	-	0.1
30	104718.1	116399.86	-	0.1
31	104713.31	116400.48	-	0.1
32	104709.82	116400.68	-	0.1
33	104697.6	116402.08	-	0.1
34	104697.13	116402.15	-	0.1
35	104696.7	116402.25	-	0.1
36	104695.65	116402.52	-	0.1
37	104695.13	116402.62	-	0.1
38	104694.61	116402.68	-	0.1
39	104694.08	116402.7	-	0.1
40	104693.36	116402.69	-	0.1
41	104690.32	116403.07	-	0.1
42	104685.71	116403.13	-	0.1
43	104678.96	116403.46	-	0.1
44	104669.19	116402.03	-	0.1
45	104667.87	116401.75	-	0.1
46	104667.68	116401.72	-	0.1
47	104667.48	116401.71	-	0.1
48	104667.28	116401.72	-	0.1
49	104667.09	116401.74	-	0.1
50	104666.89	116401.79	-	0.1
51	104666.7	116401.84	-	0.1
52	104666.52	116401.92	-	0.1
53	104666.34	116402.01	-	0.1
54	104666.18	116402.11	-	0.1
55	104666.02	116402.23	-	0.1
56	104665.87	116402.37	-	0.1
57	104665.77	116402.48	-	0.1
58	104664.99	116403.37	-	0.1
59	104664.03	116404.72	-	0.1
60	104661.51	116407.31	-	0.1

полное наименование должности	подпись	инициалы, фамилия
-------------------------------	---------	-------------------

М.П.

Земельный участок				
вид объекта недвижимости				
Лист № 83 раздела 4.2		Всего листов раздела 4.2: 211		Всего разделов: 7
Всего листов выписки: 378				
12.08.2022г. № КУВИ-001/2022-137314059				
Кадастровый номер:			78:36:0000000:5105	
61	104661.22	116407.57	-	0.1
62	104666.43	116407	-	0.1
63	104666.57	116406.85	-	0.1
64	104667.97	116404.9	-	0.1
65	104668.11	116404.82	-	0.1
66	104668.26	116404.76	-	0.1
67	104668.41	116404.71	-	0.1
68	104668.56	116404.67	-	0.1
69	104668.82	116404.64	-	0.1
70	104677.05	116405.85	-	0.1
71	104761.27	116396.69	-	0.1
1	104760.89	116396.06	-	0.1

полное наименование должности	подпись	инициалы, фамилия

М.П.

Земельный участок			
вид объекта недвижимости			
Лист № 84 раздела 4.2	Всего листов раздела 4.2: 211	Всего разделов: 7	Всего листов выписки: 378

12.08.2022г. № КУВИ-001/2022-137314059

Кадастровый номер: 78:36:0000000:5105

Сведения о характерных точках границы части (частей) земельного участка			
Учетный номер части: 78:36:0000000:5105/27			
Система координат СК-1964			

Номер точки	Координаты, м		Описание закрепления на местности	Средняя квадратичная погрешность определения координат характерных точек границ земельного участка, м
	X	Y		
1	2	3	4	5
1	104485.39	116425.8	-	0.1
2	104485.12	116425.57	-	0.1
3	104484.83	116425.37	-	0.1
4	104484.53	116425.2	-	0.1
5	104484.21	116425.05	-	0.1
6	104483.88	116424.94	-	0.1
7	104483.54	116424.85	-	0.1
8	104483.19	116424.8	-	0.1
9	104482.84	116424.77	-	0.1
10	104482.67	116424.79	-	0.1
11	104476.23	116425.95	-	0.1
12	104470.82	116427.11	-	0.1
13	104470.65	116427.16	-	0.1
14	104469.1	116427.79	-	0.1
15	104467.71	116428.3	-	0.1
16	104466.97	116428.5	-	0.1
17	104466.36	116428.57	-	0.1
18	104465.62	116428.29	-	0.1
19	104465.41	116428.21	-	0.1
20	104465.19	116428.15	-	0.1
21	104464.97	116428.11	-	0.1
22	104464.75	116428.09	-	0.1
23	104464.52	116428.09	-	0.1
24	104464.3	116428.11	-	0.1
25	104464.07	116428.15	-	0.1
26	104463.9	116428.19	-	0.1
27	104463.03	116428.45	-	0.1

полное наименование должности	подпись	инициалы, фамилия
-------------------------------	---------	-------------------

М.П.

Земельный участок				
вид объекта недвижимости				
Лист № 85 раздела 4.2		Всего листов раздела 4.2: 211		Всего разделов: 7
Всего листов выписки: 378				
12.08.2022г. № КУВИ-001/2022-137314059				
Кадастровый номер:			78:36:0000000:5105	
28	104462.76	116428.52	-	0.1
29	104462.5	116428.57	-	0.1
30	104462.22	116428.59	-	0.1
31	104462.1	116428.6	-	0.1
32	104437.37	116429.92	-	0.1
33	104434.46	116429.67	-	0.1
34	104432.85	116429.57	-	0.1
35	104432.73	116429.57	-	0.1
36	104424.97	116429.97	-	0.1
37	104420.7	116429.8	-	0.1
38	104420.56	116429.8	-	0.1
39	104413.86	116430.43	-	0.1
40	104400.97	116431.93	-	0.1
41	104396.76	116432.52	-	0.1
42	104388.7	116433.94	-	0.1
43	104383.7	116434.88	-	0.1
44	104380.67	116435.26	-	0.1
45	104371.15	116436.45	-	0.1
46	104364.15	116437.08	-	0.1
47	104361.27	116437.31	-	0.1
48	104355.19	116437.7	-	0.1
49	104348.5	116438.28	-	0.1
50	104337.63	116439.14	-	0.1
51	104322.2	116441.08	-	0.1
52	104321.72	116441.16	-	0.1
53	104321.25	116441.27	-	0.1
54	104320.83	116441.4	-	0.1
55	104319.19	116441.96	-	0.1
56	104318.72	116442.15	-	0.1
57	104318.27	116442.36	-	0.1
58	104317.83	116442.61	-	0.1
59	104317.43	116442.87	-	0.1
60	104315.07	116444.53	-	0.1

полное наименование должности	подпись	инициалы, фамилия
-------------------------------	---------	-------------------

М.П.

Земельный участок				
вид объекта недвижимости				
Лист № 86 раздела 4.2		Всего листов раздела 4.2: 211		Всего разделов: 7
Всего листов выписки: 378				
12.08.2022г. № КУВИ-001/2022-137314059				
Кадастровый номер:			78:36:0000000:5105	
61	104314.69	116444.8	-	0.1
62	104314.32	116445.02	-	0.1
63	104313.34	116445.41	-	0.1
64	104321.52	116444.52	-	0.1
65	104321.92	116444.39	-	0.1
66	104322.09	116444.36	-	0.1
67	104337.9	116442.44	-	0.1
68	104348.67	116441.42	-	0.1
69	104352.23	116441.19	-	0.1
70	104388.61	116437.23	-	0.1
71	104389.4	116437.09	-	0.1
72	104396.58	116435.83	-	0.1
73	104401.51	116435.21	-	0.1
74	104414.19	116433.72	-	0.1
75	104420.91	116433.28	-	0.1
76	104425.06	116433.26	-	0.1
77	104486.24	116426.61	-	0.1
1	104485.39	116425.8	-	0.1

полное наименование должности	подпись	инициалы, фамилия
-------------------------------	---------	-------------------

М.П.

Земельный участок				
вид объекта недвижимости				
Лист № 87 раздела 4.2	Всего листов раздела 4.2: 211		Всего разделов: 7	Всего листов выписки: 378
12.08.2022г. № КУВИ-001/2022-137314059				
Кадастровый номер:			78:36:0000000:5105	
Сведения о характерных точках границы части (частей) земельного участка				
Учетный номер части: 78:36:0000000:5105/28				
Система координат СК-1964				
Номер точки	Координаты, м		Описание закрепления на местности	Средняя квадратичная погрешность определения координат характерных точек границ земельного участка, м
	X	Y		
1	2	3	4	5
1	104301.05	116446.39	-	0.1
2	104296.51	116446.62	-	0.1
3	104293.81	116446.95	-	0.1
4	104291.24	116447.22	-	0.1
5	104281.92	116448.83	-	0.1
6	104312.68	116445.49	-	0.1
1	104301.05	116446.39	-	0.1

полное наименование должности	подпись	инициалы, фамилия
-------------------------------	---------	-------------------

М.П.

Земельный участок				
вид объекта недвижимости				
Лист № 88 раздела 4.2	Всего листов раздела 4.2: 211		Всего разделов: 7	Всего листов выписки: 378
12.08.2022г. № КУВИ-001/2022-137314059				
Кадастровый номер:			78:36:0000000:5105	
Сведения о характерных точках границы части (частей) земельного участка				
Учетный номер части: 78:36:0000000:5105/29				
Система координат СК-1964				
Номер точки	Координаты, м		Описание закрепления на местности	Средняя квадратичная погрешность определения координат характерных точек границ земельного участка, м
	X	Y		
1	2	3	4	5
1	104266.27	116450.33	-	0.1
2	104261.12	116450.88	-	0.1
3	104260.56	116450.94	-	0.1
4	104260.44	116450.96	-	0.1
5	104254.84	116451.78	-	0.1
6	104275.7	116449.51	-	0.1
1	104266.27	116450.33	-	0.1

полное наименование должности	подпись	инициалы, фамилия
-------------------------------	---------	-------------------

М.П.

Земельный участок				
вид объекта недвижимости				
Лист № 89 раздела 4.2	Всего листов раздела 4.2: 211		Всего разделов: 7	Всего листов выписки: 378
12.08.2022г. № КУВИ-001/2022-137314059				
Кадастровый номер:			78:36:0000000:5105	
Сведения о характерных точках границы части (частей) земельного участка				
Учетный номер части: 78:36:0000000:5105/30				
Система координат СК-1964				
Номер точки	Координаты, м		Описание закрепления на местности	Средняя квадратичная погрешность определения координат характерных точек границ земельного участка, м
	X	Y		
1	2	3	4	5
1	104165.37	116460.84	-	0.1
2	104153.66	116461.38	-	0.1
3	104150.13	116461.75	-	0.1
4	104169.89	116460.84	-	0.1
1	104165.37	116460.84	-	0.1

полное наименование должности	подпись	инициалы, фамилия
-------------------------------	---------	-------------------

М.П.

Земельный участок			
вид объекта недвижимости			
Лист № 90 раздела 4.2	Всего листов раздела 4.2: 211	Всего разделов: 7	Всего листов выписки: 378

12.08.2022г. № КУВИ-001/2022-137314059

Кадастровый номер: 78:36:0000000:5105

Сведения о характерных точках границы части (частей) земельного участка			
Учетный номер части: 78:36:0000000:5105/31			
Система координат СК-1964			

Номер точки	Координаты, м		Описание закрепления на местности	Средняя квадратичная погрешность определения координат характерных точек границ земельного участка, м
	X	Y		
1	2	3	4	5
1	103701.73	116505.59	-	0.1
2	103701.11	116505.41	-	0.1
3	103700.78	116505.33	-	0.1
4	103700.45	116505.28	-	0.1
5	103700.11	116505.27	-	0.1
6	103699.82	116505.27	-	0.1
7	103695.95	116505.52	-	0.1
8	103693.49	116505.51	-	0.1
9	103693.35	116505.52	-	0.1
10	103687.9	116506.28	-	0.1
11	103683.48	116506.77	-	0.1
12	103675.75	116507.49	-	0.1
13	103675.61	116507.51	-	0.1
14	103674.36	116507.67	-	0.1
15	103670.98	116507.86	-	0.1
16	103670.42	116507.9	-	0.1
17	103669.86	116507.93	-	0.1
18	103669.41	116507.96	-	0.1
19	103669.21	116507.97	-	0.1
20	103667.22	116508.3	-	0.1
21	103666.81	116508.35	-	0.1
22	103653.14	116509.66	-	0.1
23	103648.55	116509.97	-	0.1
24	103633.73	116511.46	-	0.1
25	103628.82	116511.9	-	0.1
26	103623.95	116512.44	-	0.1
27	103618.78	116512.78	-	0.1

полное наименование должности	подпись	инициалы, фамилия

М.П.

Земельный участок				
вид объекта недвижимости				
Лист № 91 раздела 4.2		Всего листов раздела 4.2: 211		Всего разделов: 7
Всего листов выписки: 378				
12.08.2022г. № КУВИ-001/2022-137314059				
Кадастровый номер:			78:36:0000000:5105	
28	103613.56	116513.42	-	0.1
29	103609	116514.21	-	0.1
30	103605.1	116514.73	-	0.1
31	103602.24	116515.06	-	0.1
32	103596.51	116515.68	-	0.1
33	103588.51	116516.58	-	0.1
34	103586.65	116516.79	-	0.1
35	103580.38	116517.55	-	0.1
36	103575.28	116518.04	-	0.1
37	103566.28	116519.46	-	0.1
38	103561.33	116520.11	-	0.1
39	103559.43	116520.25	-	0.1
40	103555.52	116520.61	-	0.1
41	103551.37	116520.91	-	0.1
42	103549.61	116521	-	0.1
43	103549.4	116521.02	-	0.1
44	103547.63	116521.31	-	0.1
45	103546.76	116521.1	-	0.1
46	103545.75	116520.77	-	0.1
47	103544.8	116520.37	-	0.1
48	103541.26	116518.26	-	0.1
49	103536.54	116515.59	-	0.1
50	103534.97	116514.63	-	0.1
51	103529.37	116510.96	-	0.1
52	103527.13	116509.16	-	0.1
53	103524.36	116506.49	-	0.1
54	103522.37	116504.53	-	0.1
55	103520.29	116502.58	-	0.1
56	103518.21	116500.43	-	0.1
57	103509.75	116490.08	-	0.1
58	103507.3	116486.7	-	0.1
59	103505.41	116484.17	-	0.1
60	103505.32	116484.07	-	0.1

полное наименование должности	подпись	инициалы, фамилия
-------------------------------	---------	-------------------

М.П.

Земельный участок				
вид объекта недвижимости				
Лист № 92 раздела 4.2		Всего листов раздела 4.2: 211		Всего разделов: 7
Всего листов выписки: 378				
12.08.2022г. № КУВИ-001/2022-137314059				
Кадастровый номер:			78:36:0000000:5105	
61	103505.22	116483.98	-	0.1
62	103505.12	116483.9	-	0.1
63	103505.01	116483.83	-	0.1
64	103504.89	116483.77	-	0.1
65	103504.77	116483.72	-	0.1
66	103504.64	116483.68	-	0.1
67	103504.47	116483.65	-	0.1
68	103503.82	116483.56	-	0.1
69	103503.67	116483.56	-	0.1
70	103503.53	116483.59	-	0.1
71	103502.43	116483.85	-	0.1
72	103502.19	116483.93	-	0.1
73	103501.96	116484.02	-	0.1
74	103501.73	116484.12	-	0.1
75	103501.52	116484.25	-	0.1
76	103501.34	116484.37	-	0.1
77	103501.24	116484.45	-	0.1
78	103503.35	116486.9	-	0.1
79	103517.41	116503.12	-	0.1
80	103527.2	116512.12	-	0.1
81	103546	116522.83	-	0.1
82	103565.44	116520.69	-	0.1
83	103648.09	116511.59	-	0.1
84	103702.71	116505.88	-	0.1
1	103701.73	116505.59	-	0.1

полное наименование должности	подпись	инициалы, фамилия
-------------------------------	---------	-------------------

М.П.

Земельный участок				
вид объекта недвижимости				
Лист № 93 раздела 4.2	Всего листов раздела 4.2: 211		Всего разделов: 7	Всего листов выписки: 378
12.08.2022г. № КУВИ-001/2022-137314059				
Кадастровый номер:			78:36:0000000:5105	
Сведения о характерных точках границы части (частей) земельного участка				
Учетный номер части: 78:36:0000000:5105/32				
Система координат СК-1964				
Номер точки	Координаты, м		Описание закрепления на местности	Средняя квадратичная погрешность определения координат характерных точек границ земельного участка, м
	X	Y		
1	2	3	4	5
1	103843.34	116492.47	-	0.1
2	103842.38	116492.52	-	0.1
3	103839.41	116492.82	-	0.1
4	103836.36	116493.11	-	0.1
5	103836.18	116493.14	-	0.1
6	103833.86	116493.35	-	0.1
7	103819.83	116494.52	-	0.1
8	103833.67	116493.58	-	0.1
9	103847.74	116492.26	-	0.1
1	103843.34	116492.47	-	0.1

полное наименование должности	подпись	инициалы, фамилия
-------------------------------	---------	-------------------

М.П.

Земельный участок			
вид объекта недвижимости			
Лист № 94 раздела 4.2	Всего листов раздела 4.2: 211	Всего разделов: 7	Всего листов выписки: 378
12.08.2022г. № КУВИ-001/2022-137314059			
Кадастровый номер:		78:36:0000000:5105	

Сведения о характерных точках границы части (частей) земельного участка

Учетный номер части: 78:36:0000000:5105/33

Система координат СК-1964

Номер точки	Координаты, м		Описание закрепления на местности	Средняя квадратичная погрешность определения координат характерных точек границ земельного участка, м
	X	Y		
1	2	3	4	5
1	104552.87	115556.49	-	0.1
2	104551.31	115556.72	-	0.1
3	104549.65	115557.05	-	0.1
4	104548.09	115557.49	-	0.1
5	104546.53	115558.16	-	0.1
6	104536.64	115562.61	-	0.1
7	104536.19	115562.83	-	0.1
8	104534.75	115563.5	-	0.1
9	104533.41	115564.39	-	0.1
10	104532.08	115565.39	-	0.1
11	104524.29	115571.95	-	0.1
12	104510.28	115581.29	-	0.1
13	104509.17	115582.18	-	0.1
14	104508.06	115583.07	-	0.1
15	104507.06	115584.07	-	0.1
16	104500.72	115590.63	-	0.1
17	104500.28	115591.08	-	0.1
18	104498.94	115592.19	-	0.1
19	104497.39	115592.85	-	0.1
20	104495.94	115593.63	-	0.1
21	104491.6	115596.19	-	0.1
22	104490.82	115596.64	-	0.1
23	104489.49	115597.64	-	0.1
24	104488.27	115598.64	-	0.1
25	104486.82	115599.75	-	0.1
26	104485.38	115600.64	-	0.1
27	104484.15	115601.64	-	0.1

полное наименование должности	подпись	инициалы, фамилия

М.П.

Земельный участок				
вид объекта недвижимости				
Лист № 95 раздела 4.2		Всего листов раздела 4.2: 211		Всего разделов: 7
Всего листов выписки: 378				
12.08.2022г. № КУВИ-001/2022-137314059				
Кадастровый номер:			78:36:0000000:5105	
28	104482.93	115602.75	-	0.1
29	104481.82	115603.97	-	0.1
30	104480.82	115605.31	-	0.1
31	104475.59	115612.65	-	0.1
32	104463.47	115627.55	-	0.1
33	104463.25	115627.88	-	0.1
34	104462.25	115629.22	-	0.1
35	104461.47	115630.55	-	0.1
36	104460.69	115632.11	-	0.1
37	104460.13	115633.66	-	0.1
38	104459.58	115635.22	-	0.1
39	104459.25	115636.78	-	0.1
40	104459.02	115638.44	-	0.1
41	104458.24	115648.56	-	0.1
42	104458.13	115648.9	-	0.1
43	104458.13	115650.56	-	0.1
44	104458.24	115652.23	-	0.1
45	104458.47	115653.9	-	0.1
46	104458.8	115655.46	-	0.1
47	104459.36	115657.01	-	0.1
48	104459.91	115658.57	-	0.1
49	104460.69	115660.02	-	0.1
50	104466.47	115670.25	-	0.1
51	104466.92	115670.91	-	0.1
52	104467.36	115671.58	-	0.1
53	104467.81	115672.25	-	0.1
54	104477.59	115685.59	-	0.1
55	104483.82	115697.93	-	0.1
56	104483.93	115698.16	-	0.1
57	104484.82	115699.6	-	0.1
58	104485.71	115700.94	-	0.1
59	104486.71	115702.27	-	0.1
60	104487.93	115703.49	-	0.1

полное наименование должности	подпись	инициалы, фамилия
-------------------------------	---------	-------------------

М.П.

Земельный участок				
вид объекта недвижимости				
Лист № 96 раздела 4.2		Всего листов раздела 4.2: 211		Всего разделов: 7
Всего листов выписки: 378				
12.08.2022г. № КУВИ-001/2022-137314059				
Кадастровый номер:			78:36:0000000:5105	
61	104488.27	115703.83	-	0.1
62	104488.49	115703.94	-	0.1
63	104488.6	115704.05	-	0.1
64	104488.71	115704.16	-	0.1
65	104488.93	115704.38	-	0.1
66	104489.05	115704.49	-	0.1
67	104489.16	115704.61	-	0.1
68	104489.27	115704.72	-	0.1
69	104489.49	115704.83	-	0.1
70	104489.6	115705.05	-	0.1
71	104489.82	115705.16	-	0.1
72	104489.94	115705.27	-	0.1
73	104490.38	115705.61	-	0.1
74	104490.6	115705.72	-	0.1
75	104490.71	115705.83	-	0.1
76	104490.94	115706.05	-	0.1
77	104491.05	115706.16	-	0.1
78	104491.27	115706.27	-	0.1
79	104491.38	115706.38	-	0.1
80	104492.05	115706.83	-	0.1
81	104492.27	115707.05	-	0.1
82	104492.6	115707.27	-	0.1
83	104492.83	115707.39	-	0.1
84	104493.6	115707.83	-	0.1
85	104493.83	115708.05	-	0.1
86	104494.16	115708.27	-	0.1
87	104494.38	115708.39	-	0.1
88	104494.61	115708.5	-	0.1
89	104494.83	115708.61	-	0.1
90	104495.05	115708.72	-	0.1
91	104495.16	115708.83	-	0.1
92	104495.94	115709.28	-	0.1
93	104496.16	115709.39	-	0.1

полное наименование должности	подпись	инициалы, фамилия
-------------------------------	---------	-------------------

М.П.

Земельный участок				
вид объекта недвижимости				
Лист № 97 раздела 4.2	Всего листов раздела 4.2: 211		Всего разделов: 7	Всего листов выписки: 378
12.08.2022г. № КУВИ-001/2022-137314059				
Кадастровый номер:			78:36:0000000:5105	
94	104496.27	115709.5	-	0.1
95	104496.5	115709.5	-	0.1
96	104496.72	115709.72	-	0.1
97	104496.94	115709.72	-	0.1
98	104497.05	115709.83	-	0.1
99	104497.5	115710.05	-	0.1
100	104497.72	115710.17	-	0.1
101	104497.94	115710.28	-	0.1
102	104498.16	115710.28	-	0.1
103	104498.39	115710.39	-	0.1
104	104498.61	115710.5	-	0.1
105	104498.83	115710.61	-	0.1
106	104499.39	115710.83	-	0.1
107	104499.94	115711.05	-	0.1
108	104500.72	115711.39	-	0.1
109	104501.17	115711.5	-	0.1
110	104501.61	115711.72	-	0.1
111	104501.83	115711.72	-	0.1
112	104502.06	115711.83	-	0.1
113	104502.39	115711.94	-	0.1
114	104502.61	115711.94	-	0.1
115	104502.83	115712.06	-	0.1
116	104503.06	115712.06	-	0.1
117	104503.28	115712.17	-	0.1
118	104503.5	115712.17	-	0.1
119	104503.61	115712.28	-	0.1
120	104503.83	115712.28	-	0.1
121	104504.17	115712.39	-	0.1
122	104504.39	115712.5	-	0.1
123	104504.72	115712.5	-	0.1
124	104504.95	115712.61	-	0.1
125	104505.17	115712.61	-	0.1
126	104505.39	115712.72	-	0.1

полное наименование должности	подпись	инициалы, фамилия
-------------------------------	---------	-------------------

М.П.

Земельный участок				
вид объекта недвижимости				
Лист № 98 раздела 4.2		Всего листов раздела 4.2: 211		Всего разделов: 7
Всего листов выписки: 378				
12.08.2022г. № КУВИ-001/2022-137314059				
Кадастровый номер:			78:36:0000000:5105	
127	104505.61	115712.72	-	0.1
128	104505.84	115712.72	-	0.1
129	104506.17	115712.83	-	0.1
130	104506.5	115712.83	-	0.1
131	104506.73	115712.94	-	0.1
132	104506.95	115712.94	-	0.1
133	104507.17	115712.94	-	0.1
134	104507.5	115713.06	-	0.1
135	104507.84	115713.06	-	0.1
136	104508.06	115713.06	-	0.1
137	104508.39	115713.17	-	0.1
138	104508.95	115713.17	-	0.1
139	104509.17	115713.28	-	0.1
140	104509.51	115713.28	-	0.1
141	104509.73	115713.28	-	0.1
142	104510.06	115713.28	-	0.1
143	104510.28	115713.28	-	0.1
144	104510.51	115713.39	-	0.1
145	104510.73	115713.39	-	0.1
146	104510.95	115713.39	-	0.1
147	104511.62	115713.39	-	0.1
148	104511.84	115713.39	-	0.1
149	104512.06	115713.39	-	0.1
150	104512.29	115713.39	-	0.1
151	104512.51	115713.39	-	0.1
152	104512.84	115713.39	-	0.1
153	104513.06	115713.39	-	0.1
154	104513.29	115713.39	-	0.1
155	104513.62	115713.39	-	0.1
156	104513.84	115713.39	-	0.1
157	104514.06	115713.39	-	0.1
158	104514.4	115713.39	-	0.1
159	104514.62	115713.39	-	0.1

полное наименование должности	подпись	инициалы, фамилия
-------------------------------	---------	-------------------

М.П.

Земельный участок					
вид объекта недвижимости					
Лист № 99 раздела 4.2		Всего листов раздела 4.2: 211		Всего разделов: 7	Всего листов выписки: 378
12.08.2022г. № КУВИ-001/2022-137314059					
Кадастровый номер:			78:36:0000000:5105		
160	104514.84	115713.39	-	0.1	
161	104515.62	115713.28	-	0.1	
162	104515.84	115713.28	-	0.1	
163	104516.07	115713.28	-	0.1	
164	104516.29	115713.17	-	0.1	
165	104516.73	115713.17	-	0.1	
166	104516.96	115713.17	-	0.1	
167	104517.18	115713.17	-	0.1	
168	104517.4	115713.06	-	0.1	
169	104517.62	115713.06	-	0.1	
170	104517.96	115713.06	-	0.1	
171	104518.18	115712.94	-	0.1	
172	104518.4	115712.94	-	0.1	
173	104518.96	115712.83	-	0.1	
174	104519.4	115712.72	-	0.1	
175	104519.85	115712.61	-	0.1	
176	104520.29	115712.61	-	0.1	
177	104520.51	115712.5	-	0.1	
178	104520.85	115712.5	-	0.1	
179	104521.07	115712.39	-	0.1	
180	104521.4	115712.28	-	0.1	
181	104521.63	115712.28	-	0.1	
182	104521.96	115712.17	-	0.1	
183	104522.18	115712.17	-	0.1	
184	104522.4	115712.06	-	0.1	
185	104522.74	115711.94	-	0.1	
186	104523.29	115711.83	-	0.1	
187	104524.18	115711.5	-	0.1	
188	104524.74	115711.28	-	0.1	
189	104525.07	115711.17	-	0.1	
190	104525.41	115711.05	-	0.1	
191	104525.74	115710.94	-	0.1	
192	104526.07	115710.83	-	0.1	

полное наименование должности	подпись	инициалы, фамилия
-------------------------------	---------	-------------------

М.П.

Земельный участок				
вид объекта недвижимости				
Лист № 100 раздела 4.2	Всего листов раздела 4.2: 211		Всего разделов: 7	Всего листов выписки: 378
12.08.2022г. № КУВИ-001/2022-137314059				
Кадастровый номер:			78:36:0000000:5105	
193	104526.18	115710.72	-	0.1
194	104526.3	115710.72	-	0.1
195	104526.63	115710.5	-	0.1
196	104526.85	115710.5	-	0.1
197	104527.3	115710.28	-	0.1
198	104527.63	115710.05	-	0.1
199	104527.96	115709.94	-	0.1
200	104528.19	115709.83	-	0.1
201	104528.41	115709.72	-	0.1
202	104528.74	115709.61	-	0.1
203	104528.96	115709.39	-	0.1
204	104529.3	115709.28	-	0.1
205	104530.08	115708.94	-	0.1
206	104530.3	115708.72	-	0.1
207	104530.63	115708.61	-	0.1
208	104530.85	115708.39	-	0.1
209	104531.08	115708.27	-	0.1
210	104531.3	115708.16	-	0.1
211	104531.52	115708.05	-	0.1
212	104531.63	115707.94	-	0.1
213	104531.97	115707.72	-	0.1
214	104532.3	115707.5	-	0.1
215	104532.63	115707.27	-	0.1
216	104532.75	115707.16	-	0.1
217	104532.97	115707.05	-	0.1
218	104533.08	115706.94	-	0.1
219	104533.3	115706.83	-	0.1
220	104533.41	115706.72	-	0.1
221	104533.86	115706.38	-	0.1
222	104533.97	115706.27	-	0.1
223	104534.19	115706.16	-	0.1
224	104534.3	115706.05	-	0.1
225	104534.52	115705.94	-	0.1

полное наименование должности	подпись	инициалы, фамилия
-------------------------------	---------	-------------------

М.П.

Земельный участок					
вид объекта недвижимости					
Лист № 101 раздела 4.2		Всего листов раздела 4.2: 211		Всего разделов: 7	Всего листов выписки: 378
12.08.2022г. № КУВИ-001/2022-137314059					
Кадастровый номер:			78:36:0000000:5105		
226	104534.64	115705.83	-	0.1	
227	104534.75	115705.72	-	0.1	
228	104534.86	115705.61	-	0.1	
229	104535.08	115705.49	-	0.1	
230	104535.3	115705.27	-	0.1	
231	104535.41	115705.16	-	0.1	
232	104535.64	115704.94	-	0.1	
233	104535.86	115704.83	-	0.1	
234	104535.97	115704.72	-	0.1	
235	104536.19	115704.61	-	0.1	
236	104536.41	115704.38	-	0.1	
237	104536.64	115704.05	-	0.1	
238	104536.97	115703.83	-	0.1	
239	104537.3	115703.49	-	0.1	
240	104537.42	115703.38	-	0.1	
241	104537.53	115703.27	-	0.1	
242	104537.64	115703.16	-	0.1	
243	104537.86	115702.94	-	0.1	
244	104537.97	115702.83	-	0.1	
245	104538.08	115702.72	-	0.1	
246	104538.3	115702.6	-	0.1	
247	104538.53	115702.27	-	0.1	
248	104538.75	115702.05	-	0.1	
249	104538.97	115701.83	-	0.1	
250	104539.19	115701.6	-	0.1	
251	104539.31	115701.38	-	0.1	
252	104539.64	115701.16	-	0.1	
253	104539.86	115700.82	-	0.1	
254	104540.2	115700.38	-	0.1	
255	104540.42	115700.05	-	0.1	
256	104540.64	115699.82	-	0.1	
257	104540.86	115699.6	-	0.1	
258	104540.97	115699.49	-	0.1	

полное наименование должности	подпись	инициалы, фамилия
-------------------------------	---------	-------------------

М.П.

Земельный участок					
вид объекта недвижимости					
Лист № 102 раздела 4.2		Всего листов раздела 4.2: 211		Всего разделов: 7	Всего листов выписки: 378
12.08.2022г. № КУВИ-001/2022-137314059					
Кадастровый номер:			78:36:0000000:5105		
259	104541.08	115699.38	-	0.1	
260	104541.2	115699.16	-	0.1	
261	104541.53	115698.71	-	0.1	
262	104541.75	115698.27	-	0.1	
263	104541.97	115697.93	-	0.1	
264	104542.2	115697.71	-	0.1	
265	104542.42	115697.38	-	0.1	
266	104542.75	115696.93	-	0.1	
267	104542.86	115696.82	-	0.1	
268	104542.98	115696.6	-	0.1	
269	104543.09	115696.38	-	0.1	
270	104543.2	115696.04	-	0.1	
271	104543.31	115695.93	-	0.1	
272	104543.42	115695.82	-	0.1	
273	104543.53	115695.6	-	0.1	
274	104543.64	115695.49	-	0.1	
275	104543.75	115695.26	-	0.1	
276	104543.86	115695.04	-	0.1	
277	104544.2	115694.38	-	0.1	
278	104544.31	115694.04	-	0.1	
279	104544.53	115693.82	-	0.1	
280	104544.64	115693.49	-	0.1	
281	104544.75	115693.26	-	0.1	
282	104544.87	115693.04	-	0.1	
283	104545.09	115692.71	-	0.1	
284	104545.2	115692.37	-	0.1	
285	104545.42	115691.93	-	0.1	
286	104545.53	115691.6	-	0.1	
287	104545.64	115691.26	-	0.1	
288	104545.98	115690.37	-	0.1	
289	104546.53	115688.7	-	0.1	
290	104546.87	115687.15	-	0.1	
291	104547.2	115685.48	-	0.1	

полное наименование должности	подпись	инициалы, фамилия
-------------------------------	---------	-------------------

М.П.

Земельный участок					
вид объекта недвижимости					
Лист № 103 раздела 4.2		Всего листов раздела 4.2: 211		Всего разделов: 7	Всего листов выписки: 378
12.08.2022г. № КУВИ-001/2022-137314059					
Кадастровый номер:			78:36:0000000:5105		
292	104547.2	115683.81	-	0.1	
293	104547.2	115682.26	-	0.1	
294	104547.09	115680.59	-	0.1	
295	104546.76	115678.92	-	0.1	
296	104546.64	115678.47	-	0.1	
297	104546.53	115678.14	-	0.1	
298	104546.53	115677.81	-	0.1	
299	104546.53	115677.58	-	0.1	
300	104546.42	115677.36	-	0.1	
301	104546.42	115676.92	-	0.1	
302	104546.42	115676.7	-	0.1	
303	104546.31	115676.47	-	0.1	
304	104546.31	115676.25	-	0.1	
305	104546.31	115675.47	-	0.1	
306	104546.31	115675.25	-	0.1	
307	104546.31	115675.03	-	0.1	
308	104546.31	115674.81	-	0.1	
309	104546.31	115674.58	-	0.1	
310	104546.42	115674.36	-	0.1	
311	104546.42	115674.14	-	0.1	
312	104546.42	115673.92	-	0.1	
313	104546.42	115673.58	-	0.1	
314	104546.53	115673.47	-	0.1	
315	104546.64	115672.69	-	0.1	
316	104546.64	115672.47	-	0.1	
317	104546.76	115672.36	-	0.1	
318	104546.76	115672.03	-	0.1	
319	104546.87	115671.91	-	0.1	
320	104546.87	115671.69	-	0.1	
321	104547.09	115671.14	-	0.1	
322	104547.31	115670.58	-	0.1	
323	104547.42	115670.36	-	0.1	
324	104547.42	115670.13	-	0.1	

полное наименование должности	подпись	инициалы, фамилия
-------------------------------	---------	-------------------

М.П.

Земельный участок					
вид объекта недвижимости					
Лист № 104 раздела 4.2		Всего листов раздела 4.2: 211		Всего разделов: 7	Всего листов выписки: 378
12.08.2022г. № КУВИ-001/2022-137314059					
Кадастровый номер:			78:36:0000000:5105		
325	104547.53	115670.02	-	0.1	
326	104547.65	115669.8	-	0.1	
327	104553.65	115666.13	-	0.1	
328	104554.54	115665.58	-	0.1	
329	104555.87	115664.58	-	0.1	
330	104557.1	115663.46	-	0.1	
331	104558.21	115662.24	-	0.1	
332	104559.32	115661.02	-	0.1	
333	104563.21	115655.68	-	0.1	
334	104577.67	115641.11	-	0.1	
335	104578.11	115640.56	-	0.1	
336	104579.22	115639.33	-	0.1	
337	104580.23	115638	-	0.1	
338	104581	115636.55	-	0.1	
339	104581.78	115635.11	-	0.1	
340	104582.34	115633.55	-	0.1	
341	104582.67	115632.44	-	0.1	
342	104582.78	115632.33	-	0.1	
343	104582.78	115632.11	-	0.1	
344	104583.23	115630.99	-	0.1	
345	104583.23	115630.77	-	0.1	
346	104583.34	115630.66	-	0.1	
347	104583.67	115629.55	-	0.1	
348	104583.67	115629.33	-	0.1	
349	104583.78	115629.22	-	0.1	
350	104584.01	115628.1	-	0.1	
351	104584.12	115627.99	-	0.1	
352	104584.12	115627.77	-	0.1	
353	104584.45	115626.66	-	0.1	
354	104584.45	115626.44	-	0.1	
355	104584.78	115625.32	-	0.1	
356	104584.78	115625.1	-	0.1	
357	104584.9	115624.99	-	0.1	

полное наименование должности	подпись	инициалы, фамилия
-------------------------------	---------	-------------------

М.П.

Земельный участок					
вид объекта недвижимости					
Лист № 105 раздела 4.2		Всего листов раздела 4.2: 211		Всего разделов: 7	Всего листов выписки: 378
12.08.2022г. № КУВИ-001/2022-137314059					
Кадастровый номер:			78:36:0000000:5105		
358	104584.9	115624.77	-	0.1	
359	104585.12	115623.66	-	0.1	
360	104585.23	115623.54	-	0.1	
361	104585.23	115623.32	-	0.1	
362	104585.45	115622.1	-	0.1	
363	104585.56	115621.88	-	0.1	
364	104585.78	115620.54	-	0.1	
365	104585.78	115620.32	-	0.1	
366	104586.01	115618.99	-	0.1	
367	104586.23	115617.87	-	0.1	
368	104586.23	115617.65	-	0.1	
369	104586.34	115617.54	-	0.1	
370	104586.34	115617.32	-	0.1	
371	104586.45	115616.21	-	0.1	
372	104586.56	115616.09	-	0.1	
373	104586.56	115615.87	-	0.1	
374	104586.67	115614.54	-	0.1	
375	104586.67	115614.32	-	0.1	
376	104586.79	115613.2	-	0.1	
377	104586.9	115613.09	-	0.1	
378	104586.9	115612.87	-	0.1	
379	104587.01	115611.54	-	0.1	
380	104587.01	115611.31	-	0.1	
381	104587.12	115609.98	-	0.1	
382	104587.12	115609.76	-	0.1	
383	104587.12	115608.53	-	0.1	
384	104587.12	115608.31	-	0.1	
385	104587.23	115607.09	-	0.1	
386	104587.23	115606.87	-	0.1	
387	104587.23	115606.75	-	0.1	
388	104587.23	115605.53	-	0.1	
389	104587.23	115605.31	-	0.1	
390	104587.23	115604.31	-	0.1	

полное наименование должности	подпись	инициалы, фамилия
-------------------------------	---------	-------------------

М.П.

Земельный участок					
вид объекта недвижимости					
Лист № 106 раздела 4.2		Всего листов раздела 4.2: 211		Всего разделов: 7	Всего листов выписки: 378
12.08.2022г. № КУВИ-001/2022-137314059					
Кадастровый номер:			78:36:0000000:5105		
391	104587.23	115604.09	-	0.1	
392	104587.23	115603.97	-	0.1	
393	104587.23	115602.75	-	0.1	
394	104587.23	115602.53	-	0.1	
395	104587.12	115601.31	-	0.1	
396	104587.12	115601.19	-	0.1	
397	104587.12	115599.86	-	0.1	
398	104587.12	115599.64	-	0.1	
399	104587.12	115599.41	-	0.1	
400	104587.01	115598.19	-	0.1	
401	104587.01	115597.97	-	0.1	
402	104586.9	115596.64	-	0.1	
403	104586.9	115596.41	-	0.1	
404	104586.67	115595.19	-	0.1	
405	104586.67	115594.97	-	0.1	
406	104586.56	115593.74	-	0.1	
407	104586.56	115593.52	-	0.1	
408	104586.45	115593.41	-	0.1	
409	104586.34	115592.3	-	0.1	
410	104586.34	115592.08	-	0.1	
411	104586.34	115591.96	-	0.1	
412	104586.12	115590.74	-	0.1	
413	104586.12	115590.52	-	0.1	
414	104586.01	115590.41	-	0.1	
415	104585.9	115589.3	-	0.1	
416	104585.78	115589.19	-	0.1	
417	104585.78	115588.96	-	0.1	
418	104585.56	115587.74	-	0.1	
419	104585.56	115587.52	-	0.1	
420	104585.23	115586.18	-	0.1	
421	104585.23	115585.96	-	0.1	
422	104584.9	115584.85	-	0.1	
423	104584.9	115584.63	-	0.1	

полное наименование должности	подпись	инициалы, фамилия
-------------------------------	---------	-------------------

М.П.

Земельный участок				
вид объекта недвижимости				
Лист № 107 раздела 4.2		Всего листов раздела 4.2: 211		Всего разделов: 7
Всего листов выписки: 378				
12.08.2022г. № КУВИ-001/2022-137314059				
Кадастровый номер:			78:36:0000000:5105	
424	104584.9	115584.51	-	0.1
425	104584.56	115583.4	-	0.1
426	104584.56	115583.07	-	0.1
427	104584.45	115582.96	-	0.1
428	104584.34	115582.51	-	0.1
429	104584.01	115581.51	-	0.1
430	104583.45	115579.96	-	0.1
431	104582.78	115578.4	-	0.1
432	104582	115577.06	-	0.1
433	104581	115575.62	-	0.1
434	104574.89	115567.5	-	0.1
435	104574.55	115567.06	-	0.1
436	104573.44	115565.83	-	0.1
437	104572.33	115564.72	-	0.1
438	104571	115563.61	-	0.1
439	104566.77	115560.5	-	0.1
440	104565.55	115559.61	-	0.1
441	104564.1	115558.72	-	0.1
442	104562.66	115558.05	-	0.1
443	104561.1	115557.38	-	0.1
444	104559.54	115556.94	-	0.1
445	104557.88	115556.6	-	0.1
446	104556.21	115556.49	-	0.1
447	104554.54	115556.38	-	0.1
1	104552.87	115556.49	-	0.1
1	104554.74	115576.39	-	0.1
2	104558.92	115579.56	-	0.1
3	104565.03	115587.68	-	0.1
4	104565.09	115587.92	-	0.1
5	104565.16	115588.16	-	0.1
6	104565.22	115588.41	-	0.1
7	104565.28	115588.65	-	0.1
8	104565.34	115588.89	-	0.1

полное наименование должности	подпись	инициалы, фамилия
-------------------------------	---------	-------------------

М.П.

Земельный участок					
вид объекта недвижимости					
Лист № 108 раздела 4.2		Всего листов раздела 4.2: 211		Всего разделов: 7	Всего листов выписки: 378
12.08.2022г. № КУВИ-001/2022-137314059					
Кадастровый номер:			78:36:0000000:5105		
9	104565.4	115589.14	-	0.1	
10	104565.45	115589.38	-	0.1	
11	104565.51	115589.62	-	0.1	
12	104565.57	115589.87	-	0.1	
13	104565.62	115590.11	-	0.1	
14	104565.68	115590.35	-	0.1	
15	104565.73	115590.6	-	0.1	
16	104565.78	115590.84	-	0.1	
17	104565.83	115591.09	-	0.1	
18	104565.88	115591.33	-	0.1	
19	104565.93	115591.58	-	0.1	
20	104565.98	115591.82	-	0.1	
21	104566.03	115592.07	-	0.1	
22	104566.08	115592.31	-	0.1	
23	104566.12	115592.56	-	0.1	
24	104566.17	115592.81	-	0.1	
25	104566.21	115593.05	-	0.1	
26	104566.25	115593.3	-	0.1	
27	104566.3	115593.54	-	0.1	
28	104566.34	115593.79	-	0.1	
29	104566.38	115594.04	-	0.1	
30	104566.42	115594.29	-	0.1	
31	104566.46	115594.53	-	0.1	
32	104566.49	115594.78	-	0.1	
33	104566.53	115595.03	-	0.1	
34	104566.57	115595.27	-	0.1	
35	104566.6	115595.52	-	0.1	
36	104566.64	115595.77	-	0.1	
37	104566.67	115596.02	-	0.1	
38	104566.7	115596.27	-	0.1	
39	104566.73	115596.51	-	0.1	
40	104566.76	115596.76	-	0.1	
41	104566.79	115597.01	-	0.1	

полное наименование должности	подпись	инициалы, фамилия
-------------------------------	---------	-------------------

М.П.

Земельный участок					
вид объекта недвижимости					
Лист № 109 раздела 4.2		Всего листов раздела 4.2: 211		Всего разделов: 7	Всего листов выписки: 378
12.08.2022г. № КУВИ-001/2022-137314059					
Кадастровый номер:			78:36:0000000:5105		
42	104566.82	115597.26	-	0.1	
43	104566.85	115597.51	-	0.1	
44	104566.87	115597.76	-	0.1	
45	104566.9	115598	-	0.1	
46	104566.93	115598.25	-	0.1	
47	104566.95	115598.5	-	0.1	
48	104566.97	115598.75	-	0.1	
49	104566.99	115599	-	0.1	
50	104567.01	115599.25	-	0.1	
51	104567.03	115599.5	-	0.1	
52	104567.05	115599.75	-	0.1	
53	104567.07	115600	-	0.1	
54	104567.09	115600.25	-	0.1	
55	104567.11	115600.5	-	0.1	
56	104567.12	115600.75	-	0.1	
57	104567.14	115601	-	0.1	
58	104567.15	115601.25	-	0.1	
59	104567.16	115601.5	-	0.1	
60	104567.17	115601.75	-	0.1	
61	104567.18	115602	-	0.1	
62	104567.19	115602.25	-	0.1	
63	104567.2	115602.5	-	0.1	
64	104567.21	115602.75	-	0.1	
65	104567.22	115603	-	0.1	
66	104567.22	115603.25	-	0.1	
67	104567.23	115603.5	-	0.1	
68	104567.23	115603.75	-	0.1	
69	104567.24	115604	-	0.1	
70	104567.24	115604.34	-	0.1	
71	104567.24	115604.75	-	0.1	
72	104567.24	115605	-	0.1	
73	104567.24	115605.25	-	0.1	
74	104567.24	115605.5	-	0.1	

полное наименование должности	подпись	инициалы, фамилия
-------------------------------	---------	-------------------

М.П.

Земельный участок				
вид объекта недвижимости				
Лист № 110 раздела 4.2		Всего листов раздела 4.2: 211		Всего разделов: 7
Всего листов выписки: 378				
12.08.2022г. № КУВИ-001/2022-137314059				
Кадастровый номер:			78:36:0000000:5105	
75	104567.23	115605.75	-	0.1
76	104567.23	115606	-	0.1
77	104567.22	115606.25	-	0.1
78	104567.22	115606.5	-	0.1
79	104567.21	115606.75	-	0.1
80	104567.2	115607	-	0.1
81	104567.2	115607.25	-	0.1
82	104567.19	115607.5	-	0.1
83	104567.17	115607.75	-	0.1
84	104567.16	115608	-	0.1
85	104567.15	115608.25	-	0.1
86	104567.14	115608.5	-	0.1
87	104567.12	115608.74	-	0.1
88	104567.11	115608.99	-	0.1
89	104567.09	115609.24	-	0.1
90	104567.07	115609.49	-	0.1
91	104567.06	115609.74	-	0.1
92	104567.04	115609.99	-	0.1
93	104567.02	115610.24	-	0.1
94	104567	115610.49	-	0.1
95	104566.97	115610.74	-	0.1
96	104566.95	115610.99	-	0.1
97	104566.93	115611.24	-	0.1
98	104566.9	115611.49	-	0.1
99	104566.88	115611.74	-	0.1
100	104566.85	115611.98	-	0.1
101	104566.82	115612.23	-	0.1
102	104566.79	115612.48	-	0.1
103	104566.77	115612.73	-	0.1
104	104566.74	115612.98	-	0.1
105	104566.7	115613.23	-	0.1
106	104566.67	115613.47	-	0.1
107	104566.64	115613.72	-	0.1

полное наименование должности	подпись	инициалы, фамилия
-------------------------------	---------	-------------------

М.П.

Земельный участок				
вид объекта недвижимости				
Лист № 111 раздела 4.2		Всего листов раздела 4.2: 211		Всего разделов: 7
Всего листов выписки: 378				
12.08.2022г. № КУВИ-001/2022-137314059				
Кадастровый номер:			78:36:0000000:5105	
108	104566.61	115613.97	-	0.1
109	104566.57	115614.22	-	0.1
110	104566.53	115614.46	-	0.1
111	104566.5	115614.71	-	0.1
112	104566.46	115614.96	-	0.1
113	104566.42	115615.21	-	0.1
114	104566.38	115615.45	-	0.1
115	104566.34	115615.7	-	0.1
116	104566.3	115615.95	-	0.1
117	104566.26	115616.19	-	0.1
118	104566.22	115616.44	-	0.1
119	104566.17	115616.69	-	0.1
120	104566.13	115616.93	-	0.1
121	104566.08	115617.18	-	0.1
122	104566.03	115617.42	-	0.1
123	104565.99	115617.67	-	0.1
124	104565.94	115617.91	-	0.1
125	104565.89	115618.16	-	0.1
126	104565.84	115618.4	-	0.1
127	104565.79	115618.65	-	0.1
128	104565.73	115618.89	-	0.1
129	104565.68	115619.14	-	0.1
130	104565.63	115619.38	-	0.1
131	104565.57	115619.63	-	0.1
132	104565.52	115619.87	-	0.1
133	104565.46	115620.11	-	0.1
134	104565.4	115620.36	-	0.1
135	104565.34	115620.6	-	0.1
136	104565.28	115620.84	-	0.1
137	104565.22	115621.09	-	0.1
138	104565.16	115621.33	-	0.1
139	104565.1	115621.57	-	0.1
140	104565.04	115621.81	-	0.1

полное наименование должности	подпись	инициалы, фамилия
-------------------------------	---------	-------------------

М.П.

Земельный участок					
вид объекта недвижимости					
Лист № 112 раздела 4.2		Всего листов раздела 4.2: 211		Всего разделов: 7	Всего листов выписки: 378
12.08.2022г. № КУВИ-001/2022-137314059					
Кадастровый номер:			78:36:0000000:5105		
141	104564.97	115622.05	-	0.1	
142	104564.91	115622.3	-	0.1	
143	104564.84	115622.54	-	0.1	
144	104564.77	115622.78	-	0.1	
145	104564.71	115623.02	-	0.1	
146	104564.64	115623.26	-	0.1	
147	104564.57	115623.5	-	0.1	
148	104564.5	115623.74	-	0.1	
149	104564.43	115623.98	-	0.1	
150	104564.35	115624.22	-	0.1	
151	104564.28	115624.46	-	0.1	
152	104564.21	115624.7	-	0.1	
153	104564.13	115624.94	-	0.1	
154	104564.06	115625.17	-	0.1	
155	104563.98	115625.41	-	0.1	
156	104563.9	115625.65	-	0.1	
157	104563.83	115625.89	-	0.1	
158	104563.75	115626.12	-	0.1	
159	104563.67	115626.36	-	0.1	
160	104563.58	115626.6	-	0.1	
161	104563.5	115626.83	-	0.1	
162	104563.42	115627.07	-	0.1	
163	104548.03	115642.57	-	0.1	
164	104543.21	115649.06	-	0.1	
165	104533.32	115655.14	-	0.1	
166	104533.17	115655.34	-	0.1	
167	104533.01	115655.54	-	0.1	
168	104532.86	115655.74	-	0.1	
169	104532.72	115655.94	-	0.1	
170	104532.57	115656.15	-	0.1	
171	104532.42	115656.35	-	0.1	
172	104532.28	115656.56	-	0.1	
173	104532.14	115656.76	-	0.1	

полное наименование должности	подпись	инициалы, фамилия
-------------------------------	---------	-------------------

М.П.

Земельный участок				
вид объекта недвижимости				
Лист № 113 раздела 4.2		Всего листов раздела 4.2: 211		Всего разделов: 7
Всего листов выписки: 378				
12.08.2022г. № КУВИ-001/2022-137314059				
Кадастровый номер:			78:36:0000000:5105	
174	104531.99	115656.97	-	0.1
175	104531.86	115657.18	-	0.1
176	104531.72	115657.39	-	0.1
177	104531.58	115657.6	-	0.1
178	104531.45	115657.81	-	0.1
179	104531.31	115658.03	-	0.1
180	104531.18	115658.24	-	0.1
181	104531.05	115658.45	-	0.1
182	104530.92	115658.67	-	0.1
183	104530.8	115658.89	-	0.1
184	104530.67	115659.1	-	0.1
185	104530.55	115659.32	-	0.1
186	104530.43	115659.54	-	0.1
187	104530.31	115659.76	-	0.1
188	104530.19	115659.99	-	0.1
189	104530.07	115660.21	-	0.1
190	104529.96	115660.43	-	0.1
191	104529.84	115660.66	-	0.1
192	104529.73	115660.88	-	0.1
193	104529.62	115661.11	-	0.1
194	104529.51	115661.33	-	0.1
195	104529.41	115661.56	-	0.1
196	104529.3	115661.79	-	0.1
197	104529.2	115662.02	-	0.1
198	104529.1	115662.25	-	0.1
199	104529	115662.48	-	0.1
200	104528.9	115662.71	-	0.1
201	104528.8	115662.94	-	0.1
202	104528.71	115663.17	-	0.1
203	104528.62	115663.41	-	0.1
204	104528.53	115663.64	-	0.1
205	104528.44	115663.88	-	0.1
206	104528.35	115664.11	-	0.1

полное наименование должности	подпись	инициалы, фамилия
-------------------------------	---------	-------------------

М.П.

Земельный участок				
вид объекта недвижимости				
Лист № 114 раздела 4.2		Всего листов раздела 4.2: 211		Всего разделов: 7
Всего листов выписки: 378				
12.08.2022г. № КУВИ-001/2022-137314059				
Кадастровый номер:			78:36:0000000:5105	
207	104528.27	115664.35	-	0.1
208	104528.18	115664.59	-	0.1
209	104528.1	115664.82	-	0.1
210	104528.02	115665.06	-	0.1
211	104527.94	115665.3	-	0.1
212	104527.86	115665.54	-	0.1
213	104527.79	115665.78	-	0.1
214	104527.72	115666.02	-	0.1
215	104527.6	115666.42	-	0.1
216	104527.51	115666.74	-	0.1
217	104527.44	115666.99	-	0.1
218	104527.38	115667.23	-	0.1
219	104527.32	115667.47	-	0.1
220	104527.26	115667.72	-	0.1
221	104527.2	115667.96	-	0.1
222	104527.14	115668.2	-	0.1
223	104527.09	115668.45	-	0.1
224	104527.04	115668.7	-	0.1
225	104526.99	115668.94	-	0.1
226	104526.94	115669.19	-	0.1
227	104526.89	115669.43	-	0.1
228	104526.84	115669.68	-	0.1
229	104526.8	115669.93	-	0.1
230	104526.76	115670.18	-	0.1
231	104526.72	115670.42	-	0.1
232	104526.68	115670.67	-	0.1
233	104526.65	115670.92	-	0.1
234	104526.61	115671.17	-	0.1
235	104526.58	115671.42	-	0.1
236	104526.55	115671.67	-	0.1
237	104526.52	115671.92	-	0.1
238	104526.49	115672.17	-	0.1
239	104526.47	115672.42	-	0.1

полное наименование должности	подпись	инициалы, фамилия
-------------------------------	---------	-------------------

М.П.

Земельный участок					
вид объекта недвижимости					
Лист № 115 раздела 4.2		Всего листов раздела 4.2: 211		Всего разделов: 7	Всего листов выписки: 378
12.08.2022г. № КУВИ-001/2022-137314059					
Кадастровый номер:			78:36:0000000:5105		
240	104526.45	115672.67	-	0.1	
241	104526.43	115672.92	-	0.1	
242	104526.41	115673.17	-	0.1	
243	104526.39	115673.42	-	0.1	
244	104526.38	115673.67	-	0.1	
245	104526.36	115673.92	-	0.1	
246	104526.35	115674.17	-	0.1	
247	104526.34	115674.42	-	0.1	
248	104526.33	115674.67	-	0.1	
249	104526.33	115674.93	-	0.1	
250	104526.32	115675.18	-	0.1	
251	104526.32	115675.43	-	0.1	
252	104526.32	115675.68	-	0.1	
253	104526.32	115675.93	-	0.1	
254	104526.33	115676.18	-	0.1	
255	104526.33	115676.43	-	0.1	
256	104526.34	115676.68	-	0.1	
257	104526.35	115676.93	-	0.1	
258	104526.36	115677.18	-	0.1	
259	104526.38	115677.44	-	0.1	
260	104526.39	115677.69	-	0.1	
261	104526.41	115677.94	-	0.1	
262	104526.43	115678.19	-	0.1	
263	104526.45	115678.44	-	0.1	
264	104526.47	115678.69	-	0.1	
265	104526.5	115678.94	-	0.1	
266	104526.52	115679.19	-	0.1	
267	104526.55	115679.44	-	0.1	
268	104526.58	115679.69	-	0.1	
269	104526.61	115679.94	-	0.1	
270	104526.65	115680.18	-	0.1	
271	104526.68	115680.43	-	0.1	
272	104526.72	115680.68	-	0.1	

полное наименование должности	подпись	инициалы, фамилия
-------------------------------	---------	-------------------

М.П.

Земельный участок				
вид объекта недвижимости				
Лист № 116 раздела 4.2		Всего листов раздела 4.2: 211		Всего разделов: 7
Всего листов выписки: 378				
12.08.2022г. № КУВИ-001/2022-137314059				
Кадастровый номер:			78:36:0000000:5105	
273	104526.76	115680.93	-	0.1
274	104526.8	115681.18	-	0.1
275	104526.85	115681.42	-	0.1
276	104526.89	115681.67	-	0.1
277	104526.94	115681.92	-	0.1
278	104526.99	115682.16	-	0.1
279	104527.04	115682.41	-	0.1
280	104527.09	115682.66	-	0.1
281	104527.15	115682.9	-	0.1
282	104527.2	115683.15	-	0.1
283	104527.26	115683.39	-	0.1
284	104527.17	115683.62	-	0.1
285	104527.07	115683.86	-	0.1
286	104526.97	115684.09	-	0.1
287	104526.87	115684.32	-	0.1
288	104526.76	115684.54	-	0.1
289	104526.65	115684.77	-	0.1
290	104526.53	115684.99	-	0.1
291	104526.41	115685.22	-	0.1
292	104526.29	115685.44	-	0.1
293	104526.17	115685.65	-	0.1
294	104526.04	115685.87	-	0.1
295	104525.91	115686.08	-	0.1
296	104525.77	115686.3	-	0.1
297	104525.63	115686.51	-	0.1
298	104525.49	115686.71	-	0.1
299	104525.34	115686.92	-	0.1
300	104525.19	115687.12	-	0.1
301	104525.04	115687.32	-	0.1
302	104524.89	115687.52	-	0.1
303	104524.73	115687.71	-	0.1
304	104524.56	115687.91	-	0.1
305	104524.4	115688.1	-	0.1

полное наименование должности	подпись	инициалы, фамилия
-------------------------------	---------	-------------------

М.П.

Земельный участок					
вид объекта недвижимости					
Лист № 117 раздела 4.2		Всего листов раздела 4.2: 211		Всего разделов: 7	Всего листов выписки: 378
12.08.2022г. № КУВИ-001/2022-137314059					
Кадастровый номер:			78:36:0000000:5105		
306	104524.23	115688.28	-	0.1	
307	104524.06	115688.47	-	0.1	
308	104523.89	115688.65	-	0.1	
309	104523.71	115688.83	-	0.1	
310	104523.53	115689.01	-	0.1	
311	104523.35	115689.18	-	0.1	
312	104523.16	115689.35	-	0.1	
313	104522.97	115689.52	-	0.1	
314	104522.78	115689.68	-	0.1	
315	104522.59	115689.84	-	0.1	
316	104522.4	115690	-	0.1	
317	104522.2	115690.16	-	0.1	
318	104522	115690.31	-	0.1	
319	104521.79	115690.46	-	0.1	
320	104521.59	115690.6	-	0.1	
321	104521.38	115690.74	-	0.1	
322	104521.17	115690.88	-	0.1	
323	104520.96	115691.02	-	0.1	
324	104520.74	115691.15	-	0.1	
325	104520.53	115691.28	-	0.1	
326	104520.31	115691.4	-	0.1	
327	104520.09	115691.53	-	0.1	
328	104519.87	115691.64	-	0.1	
329	104519.64	115691.76	-	0.1	
330	104519.41	115691.87	-	0.1	
331	104519.19	115691.97	-	0.1	
332	104518.96	115692.08	-	0.1	
333	104518.73	115692.18	-	0.1	
334	104518.49	115692.27	-	0.1	
335	104518.26	115692.37	-	0.1	
336	104518.02	115692.45	-	0.1	
337	104517.79	115692.54	-	0.1	
338	104517.55	115692.62	-	0.1	

полное наименование должности	подпись	инициалы, фамилия
-------------------------------	---------	-------------------

М.П.

Земельный участок					
вид объекта недвижимости					
Лист № 118 раздела 4.2		Всего листов раздела 4.2: 211		Всего разделов: 7	Всего листов выписки: 378
12.08.2022г. № КУВИ-001/2022-137314059					
Кадастровый номер:			78:36:0000000:5105		
339	104517.31	115692.7	-	0.1	
340	104517.07	115692.77	-	0.1	
341	104516.83	115692.84	-	0.1	
342	104516.58	115692.9	-	0.1	
343	104516.19	115693	-	0.1	
344	104515.85	115693.08	-	0.1	
345	104515.6	115693.13	-	0.1	
346	104515.35	115693.17	-	0.1	
347	104515.11	115693.21	-	0.1	
348	104514.86	115693.25	-	0.1	
349	104514.61	115693.28	-	0.1	
350	104514.36	115693.31	-	0.1	
351	104514.11	115693.34	-	0.1	
352	104513.86	115693.36	-	0.1	
353	104513.6	115693.38	-	0.1	
354	104513.35	115693.39	-	0.1	
355	104513.1	115693.4	-	0.1	
356	104512.85	115693.41	-	0.1	
357	104512.6	115693.41	-	0.1	
358	104512.35	115693.4	-	0.1	
359	104512.1	115693.4	-	0.1	
360	104511.84	115693.39	-	0.1	
361	104511.59	115693.37	-	0.1	
362	104511.34	115693.35	-	0.1	
363	104511.09	115693.33	-	0.1	
364	104510.84	115693.3	-	0.1	
365	104510.59	115693.27	-	0.1	
366	104510.34	115693.24	-	0.1	
367	104510.09	115693.2	-	0.1	
368	104509.85	115693.16	-	0.1	
369	104509.6	115693.11	-	0.1	
370	104509.35	115693.06	-	0.1	
371	104509.11	115693	-	0.1	

полное наименование должности	подпись	инициалы, фамилия
-------------------------------	---------	-------------------

М.П.

Земельный участок				
вид объекта недвижимости				
Лист № 119 раздела 4.2		Всего листов раздела 4.2: 211		Всего разделов: 7
Всего листов выписки: 378				
12.08.2022г. № КУВИ-001/2022-137314059				
Кадастровый номер:			78:36:0000000:5105	
372	104508.86	115692.95	-	0.1
373	104508.62	115692.88	-	0.1
374	104508.37	115692.82	-	0.1
375	104508.13	115692.75	-	0.1
376	104507.89	115692.67	-	0.1
377	104507.65	115692.59	-	0.1
378	104507.42	115692.51	-	0.1
379	104507.18	115692.43	-	0.1
380	104506.94	115692.34	-	0.1
381	104506.71	115692.24	-	0.1
382	104506.48	115692.15	-	0.1
383	104506.25	115692.04	-	0.1
384	104506.02	115691.94	-	0.1
385	104505.79	115691.83	-	0.1
386	104505.57	115691.72	-	0.1
387	104505.34	115691.6	-	0.1
388	104505.12	115691.49	-	0.1
389	104504.9	115691.36	-	0.1
390	104504.68	115691.24	-	0.1
391	104504.47	115691.11	-	0.1
392	104504.25	115690.98	-	0.1
393	104504.04	115690.84	-	0.1
394	104503.83	115690.7	-	0.1
395	104503.62	115690.56	-	0.1
396	104503.42	115690.41	-	0.1
397	104503.22	115690.26	-	0.1
398	104503.02	115690.11	-	0.1
399	104502.82	115689.95	-	0.1
400	104502.62	115689.79	-	0.1
401	104502.43	115689.63	-	0.1
402	104502.24	115689.46	-	0.1
403	104502.06	115689.3	-	0.1
404	104501.87	115689.12	-	0.1

полное наименование должности	подпись	инициалы, фамилия
-------------------------------	---------	-------------------

М.П.

Земельный участок				
вид объекта недвижимости				
Лист № 120 раздела 4.2		Всего листов раздела 4.2: 211		Всего разделов: 7
Всего листов выписки: 378				
12.08.2022г. № КУВИ-001/2022-137314059				
Кадастровый номер:			78:36:0000000:5105	
405	104501.69	115688.95	-	0.1
406	104494.73	115675.11	-	0.1
407	104483.88	115660.4	-	0.1
408	104478.14	115650.22	-	0.1
409	104479	115640.15	-	0.1
410	104491.55	115624.69	-	0.1
411	104497.09	115616.86	-	0.1
412	104501.26	115618.44	-	0.1
413	104502.77	115615.55	-	0.1
414	104501.8	115613.35	-	0.1
415	104506.12	115610.79	-	0.1
416	104512.01	115611.68	-	0.1
417	104515.09	115604.55	-	0.1
418	104521.5	115597.91	-	0.1
419	104536.26	115587.93	-	0.1
420	104544.82	115580.84	-	0.1
1	104554.74	115576.39	-	0.1

полное наименование должности	подпись	инициалы, фамилия

М.П.

Земельный участок			
вид объекта недвижимости			
Лист № 121 раздела 4.2	Всего листов раздела 4.2: 211	Всего разделов: 7	Всего листов выписки: 378

12.08.2022г. № КУВИ-001/2022-137314059

Кадастровый номер: 78:36:0000000:5105

Сведения о характерных точках границы части (частей) земельного участка			
Учетный номер части: 78:36:0000000:5105/34			
Система координат СК-1964			

Номер точки	Координаты, м		Описание закрепления на местности	Средняя квадратичная погрешность определения координат характерных точек границ земельного участка, м
	X	Y		
1	2	3	4	5
1	104672.18	115752.86	-	0.1
2	104667.4	115753.09	-	0.1
3	104665.73	115753.31	-	0.1
4	104664.07	115753.64	-	0.1
5	104662.51	115754.09	-	0.1
6	104660.95	115754.64	-	0.1
7	104659.51	115755.31	-	0.1
8	104658.06	115756.09	-	0.1
9	104656.62	115757.09	-	0.1
10	104655.39	115758.09	-	0.1
11	104654.17	115759.2	-	0.1
12	104645.05	115768.76	-	0.1
13	104629.48	115781.11	-	0.1
14	104628.15	115782.22	-	0.1
15	104627.04	115783.44	-	0.1
16	104626.04	115784.67	-	0.1
17	104625.04	115786.11	-	0.1
18	104624.26	115787.45	-	0.1
19	104623.48	115789	-	0.1
20	104622.92	115790.56	-	0.1
21	104622.48	115792.12	-	0.1
22	104622.15	115793.78	-	0.1
23	104622.03	115795.34	-	0.1
24	104621.92	115797.01	-	0.1
25	104622.03	115805.46	-	0.1
26	104622.15	115806.13	-	0.1
27	104622.15	115806.9	-	0.1

полное наименование должности	подпись	инициалы, фамилия

М.П.

Земельный участок				
вид объекта недвижимости				
Лист № 122 раздела 4.2		Всего листов раздела 4.2: 211		Всего разделов: 7
Всего листов выписки: 378				
12.08.2022г. № КУВИ-001/2022-137314059				
Кадастровый номер:			78:36:0000000:5105	
28	104622.26	115807.57	-	0.1
29	104625.48	115833.92	-	0.1
30	104625.59	115835.04	-	0.1
31	104626.04	115836.59	-	0.1
32	104626.48	115838.15	-	0.1
33	104627.15	115839.71	-	0.1
34	104627.82	115841.26	-	0.1
35	104628.71	115842.6	-	0.1
36	104629.71	115843.93	-	0.1
37	104630.71	115845.16	-	0.1
38	104631.93	115846.38	-	0.1
39	104633.27	115847.38	-	0.1
40	104634.6	115848.38	-	0.1
41	104636.05	115849.16	-	0.1
42	104637.49	115849.94	-	0.1
43	104638.05	115850.16	-	0.1
44	104638.27	115850.27	-	0.1
45	104638.49	115850.27	-	0.1
46	104639.05	115850.6	-	0.1
47	104639.27	115850.6	-	0.1
48	104639.38	115850.72	-	0.1
49	104639.94	115850.94	-	0.1
50	104640.16	115850.94	-	0.1
51	104640.38	115851.05	-	0.1
52	104640.6	115851.16	-	0.1
53	104641.16	115851.38	-	0.1
54	104641.72	115851.49	-	0.1
55	104641.94	115851.6	-	0.1
56	104642.27	115851.72	-	0.1
57	104642.49	115851.83	-	0.1
58	104643.05	115851.94	-	0.1
59	104643.61	115852.16	-	0.1
60	104643.83	115852.27	-	0.1

полное наименование должности	подпись	инициалы, фамилия
-------------------------------	---------	-------------------

М.П.

Земельный участок				
вид объекта недвижимости				
Лист № 123 раздела 4.2		Всего листов раздела 4.2: 211		Всего разделов: 7
Всего листов выписки: 378				
12.08.2022г. № КУВИ-001/2022-137314059				
Кадастровый номер:			78:36:0000000:5105	
61	104644.05	115852.27	-	0.1
62	104644.27	115852.38	-	0.1
63	104644.94	115852.49	-	0.1
64	104645.16	115852.61	-	0.1
65	104645.94	115852.83	-	0.1
66	104646.16	115852.83	-	0.1
67	104646.83	115853.05	-	0.1
68	104647.05	115853.05	-	0.1
69	104647.39	115853.16	-	0.1
70	104647.61	115853.16	-	0.1
71	104647.83	115853.27	-	0.1
72	104648.61	115853.38	-	0.1
73	104648.83	115853.5	-	0.1
74	104649.5	115853.61	-	0.1
75	104649.72	115853.61	-	0.1
76	104650.5	115853.83	-	0.1
77	104650.72	115853.83	-	0.1
78	104651.28	115853.94	-	0.1
79	104651.5	115853.94	-	0.1
80	104651.72	115854.05	-	0.1
81	104651.95	115854.05	-	0.1
82	104653.28	115854.16	-	0.1
83	104653.5	115854.27	-	0.1
84	104653.84	115854.27	-	0.1
85	104654.61	115854.38	-	0.1
86	104654.84	115854.38	-	0.1
87	104655.5	115854.38	-	0.1
88	104655.62	115854.5	-	0.1
89	104655.84	115854.5	-	0.1
90	104656.51	115854.5	-	0.1
91	104656.73	115854.5	-	0.1
92	104657.39	115854.61	-	0.1
93	104657.51	115854.61	-	0.1

полное наименование должности	подпись	инициалы, фамилия
-------------------------------	---------	-------------------

М.П.

Земельный участок				
вид объекта недвижимости				
Лист № 124 раздела 4.2		Всего листов раздела 4.2: 211		Всего разделов: 7
Всего листов выписки: 378				
12.08.2022г. № КУВИ-001/2022-137314059				
Кадастровый номер:			78:36:0000000:5105	
94	104657.73	115854.61	-	0.1
95	104658.4	115854.61	-	0.1
96	104658.62	115854.61	-	0.1
97	104658.95	115854.61	-	0.1
98	104659.62	115854.61	-	0.1
99	104660.29	115854.61	-	0.1
100	104660.51	115854.61	-	0.1
101	104660.73	115854.61	-	0.1
102	104660.95	115854.61	-	0.1
103	104661.62	115854.61	-	0.1
104	104661.84	115854.61	-	0.1
105	104662.62	115854.61	-	0.1
106	104662.84	115854.61	-	0.1
107	104663.62	115854.61	-	0.1
108	104663.84	115854.61	-	0.1
109	104664.51	115854.5	-	0.1
110	104664.84	115854.5	-	0.1
111	104665.07	115854.5	-	0.1
112	104665.73	115854.38	-	0.1
113	104666.4	115854.38	-	0.1
114	104666.62	115854.38	-	0.1
115	104666.96	115854.27	-	0.1
116	104667.18	115854.27	-	0.1
117	104667.51	115854.27	-	0.1
118	104667.96	115854.16	-	0.1
119	104669.63	115853.83	-	0.1
120	104671.18	115853.38	-	0.1
121	104672.74	115852.83	-	0.1
122	104674.3	115852.05	-	0.1
123	104675.63	115851.27	-	0.1
124	104677.08	115850.27	-	0.1
125	104678.3	115849.27	-	0.1
126	104679.52	115848.16	-	0.1

полное наименование должности	подпись	инициалы, фамилия
-------------------------------	---------	-------------------

М.П.

Земельный участок				
вид объекта недвижимости				
Лист № 125 раздела 4.2		Всего листов раздела 4.2: 211		Всего разделов: 7
Всего листов выписки: 378				
12.08.2022г. № КУВИ-001/2022-137314059				
Кадастровый номер:			78:36:0000000:5105	
127	104680.52	115846.82	-	0.1
128	104681.52	115845.49	-	0.1
129	104682.41	115844.15	-	0.1
130	104683.19	115842.6	-	0.1
131	104683.75	115841.15	-	0.1
132	104684.3	115839.48	-	0.1
133	104684.64	115837.93	-	0.1
134	104684.86	115836.26	-	0.1
135	104684.97	115834.59	-	0.1
136	104684.86	115832.92	-	0.1
137	104684.64	115831.37	-	0.1
138	104684.08	115826.7	-	0.1
139	104684.19	115826.59	-	0.1
140	104684.3	115826.47	-	0.1
141	104684.64	115826.25	-	0.1
142	104684.86	115826.14	-	0.1
143	104685.19	115826.03	-	0.1
144	104685.42	115825.81	-	0.1
145	104685.86	115825.47	-	0.1
146	104686.31	115825.25	-	0.1
147	104686.64	115825.03	-	0.1
148	104687.08	115824.7	-	0.1
149	104687.64	115824.25	-	0.1
150	104688.08	115823.92	-	0.1
151	104688.42	115823.7	-	0.1
152	104688.75	115823.36	-	0.1
153	104688.97	115823.25	-	0.1
154	104689.09	115823.14	-	0.1
155	104689.2	115823.03	-	0.1
156	104689.53	115822.69	-	0.1
157	104689.97	115822.36	-	0.1
158	104690.09	115822.25	-	0.1
159	104690.31	115822.03	-	0.1

полное наименование должности	подпись	инициалы, фамилия
-------------------------------	---------	-------------------

М.П.

Земельный участок				
вид объекта недвижимости				
Лист № 126 раздела 4.2		Всего листов раздела 4.2: 211		Всего разделов: 7
Всего листов выписки: 378				
12.08.2022г. № КУВИ-001/2022-137314059				
Кадастровый номер:			78:36:0000000:5105	
160	104690.42	115821.8	-	0.1
161	104690.64	115821.69	-	0.1
162	104690.86	115821.36	-	0.1
163	104691.09	115821.25	-	0.1
164	104691.2	115821.03	-	0.1
165	104691.42	115820.8	-	0.1
166	104691.53	115820.69	-	0.1
167	104691.64	115820.58	-	0.1
168	104691.87	115820.47	-	0.1
169	104691.98	115820.25	-	0.1
170	104692.2	115820.03	-	0.1
171	104692.31	115819.91	-	0.1
172	104692.42	115819.8	-	0.1
173	104692.53	115819.58	-	0.1
174	104692.87	115819.25	-	0.1
175	104693.09	115818.91	-	0.1
176	104693.42	115818.47	-	0.1
177	104693.87	115817.91	-	0.1
178	104694.2	115817.47	-	0.1
179	104694.42	115817.13	-	0.1
180	104694.64	115816.69	-	0.1
181	104694.98	115816.25	-	0.1
182	104695.2	115816.02	-	0.1
183	104695.31	115815.69	-	0.1
184	104695.42	115815.47	-	0.1
185	104695.65	115815.13	-	0.1
186	104695.76	115815.02	-	0.1
187	104695.87	115814.91	-	0.1
188	104696.09	115814.35	-	0.1
189	104696.31	115814.02	-	0.1
190	104696.54	115813.58	-	0.1
191	104696.76	115813.02	-	0.1
192	104696.87	115812.8	-	0.1

полное наименование должности	подпись	инициалы, фамилия
-------------------------------	---------	-------------------

М.П.

Земельный участок				
вид объекта недвижимости				
Лист № 127 раздела 4.2		Всего листов раздела 4.2: 211		Всего разделов: 7
Всего листов выписки: 378				
12.08.2022г. № КУВИ-001/2022-137314059				
Кадастровый номер:			78:36:0000000:5105	
193	104697.09	115812.46	-	0.1
194	104697.2	115812.24	-	0.1
195	104697.2	115812.02	-	0.1
196	104697.31	115811.8	-	0.1
197	104697.42	115811.69	-	0.1
198	104697.54	115811.35	-	0.1
199	104697.65	115811.13	-	0.1
200	104697.76	115810.91	-	0.1
201	104697.87	115810.57	-	0.1
202	104697.98	115810.24	-	0.1
203	104698.09	115810.13	-	0.1
204	104698.2	115809.8	-	0.1
205	104698.31	115809.46	-	0.1
206	104698.43	115809.13	-	0.1
207	104698.54	115808.68	-	0.1
208	104698.65	115808.35	-	0.1
209	104698.76	115808.02	-	0.1
210	104698.76	115807.79	-	0.1
211	104698.87	115807.57	-	0.1
212	104698.87	115807.35	-	0.1
213	104698.98	115807.13	-	0.1
214	104699.09	115806.79	-	0.1
215	104699.09	115806.46	-	0.1
216	104699.2	115806.02	-	0.1
217	104699.2	115805.9	-	0.1
218	104699.31	115805.79	-	0.1
219	104699.31	115805.35	-	0.1
220	104699.43	115805.01	-	0.1
221	104699.54	115804.57	-	0.1
222	104699.54	115804.24	-	0.1
223	104699.65	115803.68	-	0.1
224	104699.76	115803.35	-	0.1
225	104699.76	115803.01	-	0.1

полное наименование должности	подпись	инициалы, фамилия
-------------------------------	---------	-------------------

М.П.

Земельный участок					
вид объекта недвижимости					
Лист № 128 раздела 4.2		Всего листов раздела 4.2: 211		Всего разделов: 7	Всего листов выписки: 378
12.08.2022г. № КУВИ-001/2022-137314059					
Кадастровый номер:			78:36:0000000:5105		
226	104699.76	115802.68	-	0.1	
227	104699.87	115802.23	-	0.1	
228	104699.87	115801.9	-	0.1	
229	104699.87	115801.57	-	0.1	
230	104699.87	115801.23	-	0.1	
231	104699.98	115800.46	-	0.1	
232	104699.98	115800.12	-	0.1	
233	104699.98	115799.79	-	0.1	
234	104699.98	115799.45	-	0.1	
235	104699.98	115799.01	-	0.1	
236	104699.98	115798.68	-	0.1	
237	104699.98	115798.34	-	0.1	
238	104699.98	115798.01	-	0.1	
239	104699.87	115797.45	-	0.1	
240	104699.87	115797.12	-	0.1	
241	104699.87	115796.79	-	0.1	
242	104699.87	115796.45	-	0.1	
243	104699.76	115795.9	-	0.1	
244	104699.76	115795.56	-	0.1	
245	104699.65	115795.23	-	0.1	
246	104699.54	115794.23	-	0.1	
247	104699.2	115792.56	-	0.1	
248	104692.75	115767.76	-	0.1	
249	104692.42	115766.76	-	0.1	
250	104691.87	115765.21	-	0.1	
251	104691.2	115763.65	-	0.1	
252	104690.31	115762.2	-	0.1	
253	104689.42	115760.87	-	0.1	
254	104688.31	115759.54	-	0.1	
255	104687.19	115758.42	-	0.1	
256	104685.97	115757.31	-	0.1	
257	104684.64	115756.31	-	0.1	
258	104683.3	115755.42	-	0.1	

полное наименование должности	подпись	инициалы, фамилия
-------------------------------	---------	-------------------

М.П.

Земельный участок				
вид объекта недвижимости				
Лист № 129 раздела 4.2		Всего листов раздела 4.2: 211		Всего разделов: 7
Всего листов выписки: 378				
12.08.2022г. № КУВИ-001/2022-137314059				
Кадастровый номер:			78:36:0000000:5105	
259	104681.75	115754.64	-	0.1
260	104680.3	115753.98	-	0.1
261	104678.63	115753.53	-	0.1
262	104677.08	115753.2	-	0.1
263	104675.41	115752.86	-	0.1
264	104673.74	115752.75	-	0.1
1	104672.18	115752.86	-	0.1
1	104679.84	115797.64	-	0.1
2	104679.94	115798.64	-	0.1
3	104679.95	115799.65	-	0.1
4	104679.88	115800.65	-	0.1
5	104679.71	115801.65	-	0.1
6	104679.46	115802.62	-	0.1
7	104679.13	115803.57	-	0.1
8	104678.71	115804.49	-	0.1
9	104678.22	115805.37	-	0.1
10	104677.65	115806.2	-	0.1
11	104677.01	115806.98	-	0.1
12	104676.18	115807.81	-	0.1
13	104674.72	115808.93	-	0.1
14	104673.85	115809.44	-	0.1
15	104672.94	115809.88	-	0.1
16	104672	115810.23	-	0.1
17	104671.02	115810.5	-	0.1
18	104670.03	115810.68	-	0.1
19	104669.03	115810.77	-	0.1
20	104668.02	115810.95	-	0.1
21	104667.04	115811.27	-	0.1
22	104666.12	115811.72	-	0.1
23	104665.27	115812.29	-	0.1
24	104664.51	115812.98	-	0.1
25	104663.4	115814.47	-	0.1
26	104662.89	115815.58	-	0.1

полное наименование должности	подпись	инициалы, фамилия
-------------------------------	---------	-------------------

М.П.

Земельный участок					
вид объекта недвижимости					
Лист № 130 раздела 4.2		Всего листов раздела 4.2: 211		Всего разделов: 7	Всего листов выписки: 378
12.08.2022г. № КУВИ-001/2022-137314059					
Кадастровый номер:			78:36:0000000:5105		
27	104662.61	115816.57	-	0.1	
28	104662.47	115817.59	-	0.1	
29	104662.47	115818.61	-	0.1	
30	104662.62	115819.63	-	0.1	
31	104664.92	115834.4	-	0.1	
32	104663.92	115834.5	-	0.1	
33	104662.93	115834.58	-	0.1	
34	104661.92	115834.63	-	0.1	
35	104660.92	115834.66	-	0.1	
36	104659.92	115834.65	-	0.1	
37	104658.92	115834.63	-	0.1	
38	104657.92	115834.57	-	0.1	
39	104656.92	115834.49	-	0.1	
40	104655.93	115834.38	-	0.1	
41	104654.93	115834.25	-	0.1	
42	104653.95	115834.09	-	0.1	
43	104652.05	115833.71	-	0.1	
44	104651.01	115833.46	-	0.1	
45	104650.04	115833.2	-	0.1	
46	104649.08	115832.91	-	0.1	
47	104648.13	115832.6	-	0.1	
48	104647.19	115832.26	-	0.1	
49	104646.25	115831.9	-	0.1	
50	104645.33	115831.51	-	0.1	
51	104642.07	115805.13	-	0.1	
52	104641.95	115796.76	-	0.1	
53	104658.55	115783.6	-	0.1	
54	104668.63	115773.09	-	0.1	
55	104673.36	115772.8	-	0.1	
1	104679.84	115797.64	-	0.1	

полное наименование должности	подпись	инициалы, фамилия
-------------------------------	---------	-------------------

М.П.

Земельный участок			
вид объекта недвижимости			
Лист № 131 раздела 4.2	Всего листов раздела 4.2: 211	Всего разделов: 7	Всего листов выписки: 378
12.08.2022г. № КУВИ-001/2022-137314059			
Кадастровый номер:		78:36:0000000:5105	

Сведения о характерных точках границы части (частей) земельного участка

Учетный номер части: 78:36:0000000:5105/35

Система координат СК-1964

Номер точки	Координаты, м		Описание закрепления на местности	Средняя квадратичная погрешность определения координат характерных точек границ земельного участка, м
	X	Y		
1	2	3	4	5
1	104178.03	116309.62	-	0.1
2	104176.7	116309.62	-	0.1
3	104176.48	116309.62	-	0.1
4	104175.14	116309.73	-	0.1
5	104174.92	116309.73	-	0.1
6	104173.59	116309.73	-	0.1
7	104173.36	116309.73	-	0.1
8	104172.03	116309.84	-	0.1
9	104171.81	116309.84	-	0.1
10	104170.47	116309.95	-	0.1
11	104170.25	116309.95	-	0.1
12	104168.92	116310.17	-	0.1
13	104168.58	116310.17	-	0.1
14	104167.36	116310.28	-	0.1
15	104167.25	116310.39	-	0.1
16	104167.03	116310.39	-	0.1
17	104165.8	116310.51	-	0.1
18	104165.69	116310.62	-	0.1
19	104164.47	116310.73	-	0.1
20	104164.25	116310.73	-	0.1
21	104164.13	116310.84	-	0.1
22	104163.91	116310.84	-	0.1
23	104162.58	116311.06	-	0.1
24	104162.36	116311.06	-	0.1
25	104161.13	116311.28	-	0.1
26	104160.91	116311.4	-	0.1
27	104160.69	116311.4	-	0.1

полное наименование должности	подпись	инициалы, фамилия

М.П.

Земельный участок				
вид объекта недвижимости				
Лист № 132 раздела 4.2		Всего листов раздела 4.2: 211		Всего разделов: 7
Всего листов выписки: 378				
12.08.2022г. № КУВИ-001/2022-137314059				
Кадастровый номер:			78:36:0000000:5105	
28	104159.35	116311.73	-	0.1
29	104158.02	116311.95	-	0.1
30	104157.91	116312.06	-	0.1
31	104157.35	116312.17	-	0.1
32	104156.8	116312.29	-	0.1
33	104156.35	116312.51	-	0.1
34	104153.24	116313.4	-	0.1
35	104153.13	116313.51	-	0.1
36	104152.9	116313.51	-	0.1
37	104149.9	116314.51	-	0.1
38	104149.68	116314.62	-	0.1
39	104149.57	116314.73	-	0.1
40	104146.57	116315.73	-	0.1
41	104146.45	116315.84	-	0.1
42	104146.23	116315.84	-	0.1
43	104143.23	116317.07	-	0.1
44	104143.01	116317.07	-	0.1
45	104142.9	116317.18	-	0.1
46	104139.89	116318.29	-	0.1
47	104139.67	116318.4	-	0.1
48	104139.56	116318.51	-	0.1
49	104136.45	116319.74	-	0.1
50	104136.34	116319.85	-	0.1
51	104133.44	116321.07	-	0.1
52	104133.11	116321.18	-	0.1
53	104133	116321.29	-	0.1
54	104130	116322.63	-	0.1
55	104129.89	116322.74	-	0.1
56	104127	116324.07	-	0.1
57	104126.77	116324.18	-	0.1
58	104126.66	116324.29	-	0.1
59	104124.99	116325.07	-	0.1
60	104124.88	116325.18	-	0.1

полное наименование должности	подпись	инициалы, фамилия
-------------------------------	---------	-------------------

М.П.

Земельный участок					
вид объекта недвижимости					
Лист № 133 раздела 4.2		Всего листов раздела 4.2: 211		Всего разделов: 7	Всего листов выписки: 378
12.08.2022г. № КУВИ-001/2022-137314059					
Кадастровый номер:			78:36:0000000:5105		
61	104121.88	116326.63	-	0.1	
62	104121.66	116326.74	-	0.1	
63	104118.88	116328.3	-	0.1	
64	104118.66	116328.41	-	0.1	
65	104118.54	116328.41	-	0.1	
66	104115.76	116329.97	-	0.1	
67	104115.65	116330.08	-	0.1	
68	104115.43	116330.19	-	0.1	
69	104112.54	116331.86	-	0.1	
70	104112.43	116331.97	-	0.1	
71	104109.65	116333.63	-	0.1	
72	104109.43	116333.75	-	0.1	
73	104109.31	116333.86	-	0.1	
74	104106.54	116335.64	-	0.1	
75	104106.42	116335.64	-	0.1	
76	104106.31	116335.75	-	0.1	
77	104103.53	116337.53	-	0.1	
78	104103.42	116337.64	-	0.1	
79	104100.75	116339.42	-	0.1	
80	104100.64	116339.53	-	0.1	
81	104100.42	116339.64	-	0.1	
82	104097.75	116341.53	-	0.1	
83	104097.64	116341.64	-	0.1	
84	104097.53	116341.75	-	0.1	
85	104094.86	116343.64	-	0.1	
86	104094.75	116343.75	-	0.1	
87	104094.19	116344.09	-	0.1	
88	104094.08	116344.2	-	0.1	
89	104092.86	116345.2	-	0.1	
90	104092.75	116345.31	-	0.1	
91	104092.64	116345.42	-	0.1	
92	104091.3	116346.42	-	0.1	
93	104091.19	116346.53	-	0.1	

полное наименование должности	подпись	инициалы, фамилия
-------------------------------	---------	-------------------

М.П.

Земельный участок				
вид объекта недвижимости				
Лист № 134 раздела 4.2		Всего листов раздела 4.2: 211		Всего разделов: 7
Всего листов выписки: 378				
12.08.2022г. № КУВИ-001/2022-137314059				
Кадастровый номер:			78:36:0000000:5105	
94	104091.08	116346.64	-	0.1
95	104089.86	116347.65	-	0.1
96	104089.74	116347.65	-	0.1
97	104089.63	116347.76	-	0.1
98	104088.41	116348.87	-	0.1
99	104088.19	116348.98	-	0.1
100	104088.08	116349.09	-	0.1
101	104086.85	116350.2	-	0.1
102	104086.74	116350.31	-	0.1
103	104085.52	116351.43	-	0.1
104	104085.41	116351.54	-	0.1
105	104085.3	116351.65	-	0.1
106	104084.19	116352.76	-	0.1
107	104084.07	116352.87	-	0.1
108	104083.96	116352.98	-	0.1
109	104083.85	116353.09	-	0.1
110	104082.63	116354.21	-	0.1
111	104082.52	116354.32	-	0.1
112	104081.41	116355.54	-	0.1
113	104081.29	116355.54	-	0.1
114	104081.18	116355.76	-	0.1
115	104080.07	116356.87	-	0.1
116	104079.96	116356.99	-	0.1
117	104079.85	116357.21	-	0.1
118	104078.74	116358.32	-	0.1
119	104078.63	116358.54	-	0.1
120	104078.51	116358.65	-	0.1
121	104077.4	116359.88	-	0.1
122	104077.29	116359.99	-	0.1
123	104076.29	116361.21	-	0.1
124	104076.18	116361.32	-	0.1
125	104076.07	116361.43	-	0.1
126	104075.96	116361.66	-	0.1

полное наименование должности	подпись	инициалы, фамилия
-------------------------------	---------	-------------------

М.П.

Земельный участок					
вид объекта недвижимости					
Лист № 135 раздела 4.2		Всего листов раздела 4.2: 211		Всего разделов: 7	Всего листов выписки: 378
12.08.2022г. № КУВИ-001/2022-137314059					
Кадастровый номер:			78:36:0000000:5105		
127	104074.96	116362.88	-	0.1	
128	104074.84	116362.99	-	0.1	
129	104073.84	116364.21	-	0.1	
130	104073.73	116364.32	-	0.1	
131	104073.62	116364.55	-	0.1	
132	104072.62	116365.77	-	0.1	
133	104072.51	116365.88	-	0.1	
134	104072.4	116366.1	-	0.1	
135	104071.4	116367.44	-	0.1	
136	104071.29	116367.66	-	0.1	
137	104070.29	116368.99	-	0.1	
138	104070.17	116369.11	-	0.1	
139	104070.06	116369.22	-	0.1	
140	104069.17	116370.55	-	0.1	
141	104069.06	116370.66	-	0.1	
142	104068.17	116372	-	0.1	
143	104068.06	116372.11	-	0.1	
144	104068.06	116372.33	-	0.1	
145	104067.95	116372.44	-	0.1	
146	104067.06	116373.89	-	0.1	
147	104066.95	116374.11	-	0.1	
148	104066.06	116375.44	-	0.1	
149	104066.06	116375.56	-	0.1	
150	104065.95	116375.78	-	0.1	
151	104065.06	116377.22	-	0.1	
152	104064.95	116377.33	-	0.1	
153	104064.17	116378.78	-	0.1	
154	104064.06	116378.89	-	0.1	
155	104063.84	116379.22	-	0.1	
156	104063.84	116379.34	-	0.1	
157	104063.06	116380.89	-	0.1	
158	104062.95	116381	-	0.1	
159	104062.84	116381.11	-	0.1	

полное наименование должности	подпись	инициалы, фамилия
-------------------------------	---------	-------------------

М.П.

Земельный участок					
вид объекта недвижимости					
Лист № 136 раздела 4.2		Всего листов раздела 4.2: 211		Всего разделов: 7	Всего листов выписки: 378
12.08.2022г. № КУВИ-001/2022-137314059					
Кадастровый номер:			78:36:0000000:5105		
160	104062.17	116382.56	-	0.1	
161	104062.06	116382.78	-	0.1	
162	104061.28	116384.34	-	0.1	
163	104061.17	116384.45	-	0.1	
164	104060.5	116386.01	-	0.1	
165	104060.39	116386.23	-	0.1	
166	104060.28	116386.34	-	0.1	
167	104059.72	116387.79	-	0.1	
168	104059.61	116388.01	-	0.1	
169	104059.5	116388.12	-	0.1	
170	104058.94	116389.57	-	0.1	
171	104058.83	116389.79	-	0.1	
172	104058.28	116391.01	-	0.1	
173	104057.83	116392.23	-	0.1	
174	104057.39	116393.57	-	0.1	
175	104057.05	116394.9	-	0.1	
176	104057.05	116395.24	-	0.1	
177	104056.94	116395.57	-	0.1	
178	104056.83	116396.13	-	0.1	
179	104056.72	116396.79	-	0.1	
180	104056.72	116397.46	-	0.1	
181	104056.61	116397.79	-	0.1	
182	104056.61	116397.91	-	0.1	
183	104056.61	116398.57	-	0.1	
184	104056.5	116399.46	-	0.1	
185	104056.5	116400.13	-	0.1	
186	104056.5	116400.46	-	0.1	
187	104056.5	116401.13	-	0.1	
188	104056.61	116402.02	-	0.1	
189	104056.61	116402.58	-	0.1	
190	104056.72	116403.13	-	0.1	
191	104056.72	116403.8	-	0.1	
192	104056.83	116404.47	-	0.1	

полное наименование должности	подпись	инициалы, фамилия
-------------------------------	---------	-------------------

М.П.

Земельный участок				
вид объекта недвижимости				
Лист № 137 раздела 4.2		Всего листов раздела 4.2: 211		Всего разделов: 7
Всего листов выписки: 378				
12.08.2022г. № КУВИ-001/2022-137314059				
Кадастровый номер:			78:36:0000000:5105	
193	104056.94	116405.13	-	0.1
194	104057.05	116405.47	-	0.1
195	104057.05	116405.69	-	0.1
196	104057.16	116405.8	-	0.1
197	104057.16	116406.02	-	0.1
198	104057.28	116406.58	-	0.1
199	104057.39	116407.02	-	0.1
200	104057.5	116407.47	-	0.1
201	104057.61	116407.58	-	0.1
202	104057.61	116407.8	-	0.1
203	104057.72	116407.91	-	0.1
204	104057.72	116408.14	-	0.1
205	104057.83	116408.36	-	0.1
206	104057.94	116408.58	-	0.1
207	104058.05	116409.02	-	0.1
208	104058.17	116409.36	-	0.1
209	104058.28	116409.69	-	0.1
210	104058.94	116411.14	-	0.1
211	104059.05	116411.47	-	0.1
212	104059.28	116412.03	-	0.1
213	104059.72	116412.81	-	0.1
214	104060.06	116413.25	-	0.1
215	104060.17	116413.58	-	0.1
216	104060.39	116413.92	-	0.1
217	104060.72	116414.47	-	0.1
218	104061.17	116415.03	-	0.1
219	104061.5	116415.47	-	0.1
220	104061.83	116415.92	-	0.1
221	104062.06	116416.25	-	0.1
222	104062.39	116416.59	-	0.1
223	104062.61	116416.92	-	0.1
224	104062.72	116417.14	-	0.1
225	104062.84	116417.14	-	0.1

полное наименование должности	подпись	инициалы, фамилия
-------------------------------	---------	-------------------

М.П.

Земельный участок					
вид объекта недвижимости					
Лист № 138 раздела 4.2		Всего листов раздела 4.2: 211		Всего разделов: 7	Всего листов выписки: 378
12.08.2022г. № КУВИ-001/2022-137314059					
Кадастровый номер:			78:36:0000000:5105		
226	104062.95	116417.25	-	0.1	
227	104063.06	116417.36	-	0.1	
228	104063.28	116417.7	-	0.1	
229	104063.61	116418.03	-	0.1	
230	104063.95	116418.37	-	0.1	
231	104064.17	116418.59	-	0.1	
232	104064.5	116418.92	-	0.1	
233	104064.73	116419.14	-	0.1	
234	104065.06	116419.48	-	0.1	
235	104065.17	116419.59	-	0.1	
236	104065.28	116419.7	-	0.1	
237	104065.39	116419.81	-	0.1	
238	104065.84	116420.14	-	0.1	
239	104066.28	116420.48	-	0.1	
240	104066.62	116420.81	-	0.1	
241	104066.95	116420.92	-	0.1	
242	104067.39	116421.26	-	0.1	
243	104067.95	116421.7	-	0.1	
244	104068.28	116421.92	-	0.1	
245	104068.51	116422.03	-	0.1	
246	104068.73	116422.15	-	0.1	
247	104068.95	116422.37	-	0.1	
248	104069.28	116422.48	-	0.1	
249	104069.62	116422.7	-	0.1	
250	104069.73	116422.81	-	0.1	
251	104070.73	116423.26	-	0.1	
252	104071.18	116423.48	-	0.1	
253	104071.84	116423.81	-	0.1	
254	104072.06	116423.92	-	0.1	
255	104072.29	116424.04	-	0.1	
256	104072.62	116424.15	-	0.1	
257	104073.51	116424.48	-	0.1	
258	104074.18	116424.7	-	0.1	

полное наименование должности	подпись	инициалы, фамилия
-------------------------------	---------	-------------------

М.П.

Земельный участок					
вид объекта недвижимости					
Лист № 139 раздела 4.2		Всего листов раздела 4.2: 211		Всего разделов: 7	Всего листов выписки: 378
12.08.2022г. № КУВИ-001/2022-137314059					
Кадастровый номер:			78:36:0000000:5105		
259	104074.51	116424.81	-	0.1	
260	104074.84	116424.93	-	0.1	
261	104075.4	116425.15	-	0.1	
262	104076.4	116425.37	-	0.1	
263	104077.29	116425.48	-	0.1	
264	104080.4	116426.04	-	0.1	
265	104080.52	116426.04	-	0.1	
266	104080.63	116426.15	-	0.1	
267	104080.85	116426.15	-	0.1	
268	104084.07	116426.59	-	0.1	
269	104084.3	116426.7	-	0.1	
270	104087.52	116427.15	-	0.1	
271	104087.74	116427.15	-	0.1	
272	104090.86	116427.48	-	0.1	
273	104090.97	116427.59	-	0.1	
274	104091.19	116427.59	-	0.1	
275	104094.41	116427.93	-	0.1	
276	104094.53	116427.93	-	0.1	
277	104094.75	116427.93	-	0.1	
278	104097.97	116428.26	-	0.1	
279	104098.64	116428.26	-	0.1	
280	104098.86	116428.26	-	0.1	
281	104102.2	116428.48	-	0.1	
282	104102.42	116428.48	-	0.1	
283	104105.65	116428.71	-	0.1	
284	104105.87	116428.71	-	0.1	
285	104109.09	116428.82	-	0.1	
286	104109.31	116428.82	-	0.1	
287	104109.43	116428.82	-	0.1	
288	104112.76	116428.82	-	0.1	
289	104112.98	116428.82	-	0.1	
290	104116.1	116428.82	-	0.1	
291	104116.32	116428.82	-	0.1	

полное наименование должности	подпись	инициалы, фамилия
-------------------------------	---------	-------------------

М.П.

Земельный участок				
вид объекта недвижимости				
Лист № 140 раздела 4.2		Всего листов раздела 4.2: 211		Всего разделов: 7
Всего листов выписки: 378				
12.08.2022г. № КУВИ-001/2022-137314059				
Кадастровый номер:			78:36:0000000:5105	
292	104116.54	116428.82	-	0.1
293	104119.77	116428.71	-	0.1
294	104119.99	116428.71	-	0.1
295	104123.21	116428.6	-	0.1
296	104123.55	116428.6	-	0.1
297	104126.66	116428.37	-	0.1
298	104126.88	116428.37	-	0.1
299	104127.11	116428.37	-	0.1
300	104130.33	116428.15	-	0.1
301	104130.55	116428.15	-	0.1
302	104133.78	116427.82	-	0.1
303	104134	116427.82	-	0.1
304	104137.56	116427.37	-	0.1
305	104141.01	116426.93	-	0.1
306	104144.23	116426.48	-	0.1
307	104144.45	116426.48	-	0.1
308	104147.68	116425.93	-	0.1
309	104147.9	116425.93	-	0.1
310	104151.12	116425.37	-	0.1
311	104151.24	116425.37	-	0.1
312	104151.46	116425.26	-	0.1
313	104154.68	116424.59	-	0.1
314	104231.74	116407.69	-	0.1
315	104232.85	116407.47	-	0.1
316	104233.96	116407.02	-	0.1
317	104234.97	116406.69	-	0.1
318	104236.41	116406.13	-	0.1
319	104236.63	116406.02	-	0.1
320	104236.74	116405.91	-	0.1
321	104238.3	116405.36	-	0.1
322	104238.52	116405.24	-	0.1
323	104239.97	116404.58	-	0.1
324	104240.08	116404.47	-	0.1

полное наименование должности	подпись	инициалы, фамилия
-------------------------------	---------	-------------------

М.П.

Земельный участок				
вид объекта недвижимости				
Лист № 141 раздела 4.2		Всего листов раздела 4.2: 211		Всего разделов: 7
Всего листов выписки: 378				
12.08.2022г. № КУВИ-001/2022-137314059				
Кадастровый номер:			78:36:0000000:5105	
325	104241.64	116403.8	-	0.1
326	104241.86	116403.69	-	0.1
327	104243.19	116403.02	-	0.1
328	104243.3	116402.91	-	0.1
329	104243.42	116402.91	-	0.1
330	104243.53	116402.8	-	0.1
331	104244.97	116402.13	-	0.1
332	104245.08	116402.02	-	0.1
333	104245.2	116402.02	-	0.1
334	104246.53	116401.24	-	0.1
335	104246.64	116401.13	-	0.1
336	104246.86	116401.13	-	0.1
337	104246.97	116401.02	-	0.1
338	104248.42	116400.24	-	0.1
339	104248.53	116400.13	-	0.1
340	104249.98	116399.35	-	0.1
341	104250.09	116399.24	-	0.1
342	104251.42	116398.46	-	0.1
343	104251.53	116398.35	-	0.1
344	104251.64	116398.24	-	0.1
345	104251.87	116398.13	-	0.1
346	104253.2	116397.35	-	0.1
347	104253.31	116397.24	-	0.1
348	104254.54	116396.46	-	0.1
349	104254.65	116396.35	-	0.1
350	104254.87	116396.24	-	0.1
351	104256.09	116395.35	-	0.1
352	104256.31	116395.24	-	0.1
353	104256.43	116395.24	-	0.1
354	104256.54	116395.13	-	0.1
355	104257.43	116394.46	-	0.1
356	104257.65	116394.35	-	0.1
357	104258.98	116393.35	-	0.1

полное наименование должности	подпись	инициалы, фамилия
-------------------------------	---------	-------------------

М.П.

Земельный участок				
вид объекта недвижимости				
Лист № 142 раздела 4.2		Всего листов раздела 4.2: 211		Всего разделов: 7
Всего листов выписки: 378				
12.08.2022г. № КУВИ-001/2022-137314059				
Кадастровый номер:			78:36:0000000:5105	
358	104259.09	116393.24	-	0.1
359	104259.21	116393.12	-	0.1
360	104260.43	116392.23	-	0.1
361	104260.54	116392.12	-	0.1
362	104260.65	116392.01	-	0.1
363	104261.87	116391.12	-	0.1
364	104261.99	116391.01	-	0.1
365	104262.1	116390.9	-	0.1
366	104263.32	116390.01	-	0.1
367	104263.43	116389.9	-	0.1
368	104263.54	116389.68	-	0.1
369	104264.77	116388.79	-	0.1
370	104264.88	116388.68	-	0.1
371	104264.99	116388.56	-	0.1
372	104266.1	116387.56	-	0.1
373	104266.32	116387.45	-	0.1
374	104266.43	116387.34	-	0.1
375	104266.54	116387.23	-	0.1
376	104267.66	116386.12	-	0.1
377	104267.77	116386.01	-	0.1
378	104268.88	116385.01	-	0.1
379	104268.99	116384.9	-	0.1
380	104269.21	116384.78	-	0.1
381	104270.33	116383.67	-	0.1
382	104270.44	116383.56	-	0.1
383	104270.55	116383.45	-	0.1
384	104271.66	116382.34	-	0.1
385	104271.77	116382.23	-	0.1
386	104272.33	116381.67	-	0.1
387	104272.88	116381	-	0.1
388	104273.99	116379.78	-	0.1
389	104274.88	116378.45	-	0.1
390	104275.77	116377	-	0.1

полное наименование должности	подпись	инициалы, фамилия
-------------------------------	---------	-------------------

М.П.

Земельный участок				
вид объекта недвижимости				
Лист № 143 раздела 4.2		Всего листов раздела 4.2: 211		Всего разделов: 7
Всего листов выписки: 378				
12.08.2022г. № КУВИ-001/2022-137314059				
Кадастровый номер:			78:36:0000000:5105	
391	104276.44	116375.44	-	0.1
392	104277	116374	-	0.1
393	104277.44	116372.33	-	0.1
394	104277.55	116371.89	-	0.1
395	104277.66	116371.66	-	0.1
396	104277.66	116371.44	-	0.1
397	104277.78	116370.77	-	0.1
398	104277.89	116370.66	-	0.1
399	104277.89	116370.44	-	0.1
400	104277.89	116370.22	-	0.1
401	104278.11	116369.44	-	0.1
402	104278.11	116369.22	-	0.1
403	104278.11	116368.99	-	0.1
404	104278.22	116368.66	-	0.1
405	104278.22	116368.33	-	0.1
406	104278.33	116368.11	-	0.1
407	104278.33	116367.66	-	0.1
408	104278.33	116367.33	-	0.1
409	104278.44	116367.22	-	0.1
410	104278.44	116366.99	-	0.1
411	104278.44	116366.77	-	0.1
412	104278.44	116366.44	-	0.1
413	104278.44	116366.1	-	0.1
414	104278.55	116365.88	-	0.1
415	104278.55	116365.55	-	0.1
416	104278.55	116365.21	-	0.1
417	104278.55	116364.99	-	0.1
418	104278.55	116364.77	-	0.1
419	104278.55	116364.55	-	0.1
420	104278.55	116364.21	-	0.1
421	104278.55	116363.88	-	0.1
422	104278.55	116363.66	-	0.1
423	104278.66	116363.55	-	0.1

полное наименование должности	подпись	инициалы, фамилия
-------------------------------	---------	-------------------

М.П.

Земельный участок				
вид объекта недвижимости				
Лист № 144 раздела 4.2		Всего листов раздела 4.2: 211		Всего разделов: 7
Всего листов выписки: 378				
12.08.2022г. № КУВИ-001/2022-137314059				
Кадастровый номер:			78:36:0000000:5105	
424	104278.66	116363.32	-	0.1
425	104278.66	116362.66	-	0.1
426	104278.66	116362.43	-	0.1
427	104278.55	116362.1	-	0.1
428	104278.55	116361.66	-	0.1
429	104278.55	116361.21	-	0.1
430	104278.55	116360.99	-	0.1
431	104278.55	116360.77	-	0.1
432	104278.55	116360.43	-	0.1
433	104278.55	116360.21	-	0.1
434	104278.55	116359.99	-	0.1
435	104278.44	116359.88	-	0.1
436	104278.44	116359.54	-	0.1
437	104278.44	116359.21	-	0.1
438	104278.44	116358.99	-	0.1
439	104278.44	116358.76	-	0.1
440	104278.33	116358.54	-	0.1
441	104278.33	116358.32	-	0.1
442	104278.33	116357.99	-	0.1
443	104278.22	116357.76	-	0.1
444	104278.22	116357.54	-	0.1
445	104278.22	116357.32	-	0.1
446	104278.11	116356.99	-	0.1
447	104278.11	116356.76	-	0.1
448	104278.11	116356.43	-	0.1
449	104277.89	116355.76	-	0.1
450	104277.89	116355.54	-	0.1
451	104277.89	116355.32	-	0.1
452	104277.78	116355.21	-	0.1
453	104277.66	116354.54	-	0.1
454	104277.66	116354.32	-	0.1
455	104277.55	116353.98	-	0.1
456	104277.44	116353.43	-	0.1

полное наименование должности	подпись	инициалы, фамилия
-------------------------------	---------	-------------------

М.П.

Земельный участок					
вид объекта недвижимости					
Лист № 145 раздела 4.2		Всего листов раздела 4.2: 211		Всего разделов: 7	Всего листов выписки: 378
12.08.2022г. № КУВИ-001/2022-137314059					
Кадастровый номер:			78:36:0000000:5105		
457	104277.33	116352.98	-	0.1	
458	104277.22	116352.54	-	0.1	
459	104277	116351.87	-	0.1	
460	104277	116351.65	-	0.1	
461	104276.89	116351.54	-	0.1	
462	104276.89	116351.31	-	0.1	
463	104276.77	116350.98	-	0.1	
464	104276.66	116350.87	-	0.1	
465	104276.66	116350.65	-	0.1	
466	104276.55	116350.43	-	0.1	
467	104276.33	116349.87	-	0.1	
468	104276.22	116349.65	-	0.1	
469	104276.22	116349.31	-	0.1	
470	104276.11	116349.09	-	0.1	
471	104276	116348.76	-	0.1	
472	104275.88	116348.65	-	0.1	
473	104275.88	116348.53	-	0.1	
474	104275.77	116348.2	-	0.1	
475	104275.66	116347.98	-	0.1	
476	104275.33	116347.31	-	0.1	
477	104275.22	116347.09	-	0.1	
478	104275.22	116346.87	-	0.1	
479	104275.11	116346.64	-	0.1	
480	104274.88	116346.2	-	0.1	
481	104274.77	116345.98	-	0.1	
482	104274.66	116345.87	-	0.1	
483	104274.55	116345.64	-	0.1	
484	104274.44	116345.31	-	0.1	
485	104274.33	116345.2	-	0.1	
486	104274.22	116344.98	-	0.1	
487	104274.11	116344.75	-	0.1	
488	104273.99	116344.53	-	0.1	
489	104273.88	116344.2	-	0.1	

полное наименование должности	подпись	инициалы, фамилия
-------------------------------	---------	-------------------

М.П.

Земельный участок					
вид объекта недвижимости					
Лист № 146 раздела 4.2		Всего листов раздела 4.2: 211		Всего разделов: 7	Всего листов выписки: 378
12.08.2022г. № КУВИ-001/2022-137314059					
Кадастровый номер:			78:36:0000000:5105		
490	104273.77	116343.98	-	0.1	
491	104273.66	116343.86	-	0.1	
492	104273.55	116343.64	-	0.1	
493	104273.44	116343.53	-	0.1	
494	104273.33	116343.31	-	0.1	
495	104273.22	116343.2	-	0.1	
496	104273.11	116342.86	-	0.1	
497	104272.99	116342.75	-	0.1	
498	104272.88	116342.64	-	0.1	
499	104272.88	116342.42	-	0.1	
500	104272.66	116342.2	-	0.1	
501	104272.55	116342.09	-	0.1	
502	104272.55	116341.97	-	0.1	
503	104272.44	116341.86	-	0.1	
504	104272.33	116341.64	-	0.1	
505	104272.22	116341.53	-	0.1	
506	104272.1	116341.31	-	0.1	
507	104271.99	116341.2	-	0.1	
508	104271.66	116340.64	-	0.1	
509	104271.55	116340.42	-	0.1	
510	104271.33	116340.2	-	0.1	
511	104271.21	116339.97	-	0.1	
512	104270.55	116339.19	-	0.1	
513	104270.44	116338.97	-	0.1	
514	104270.21	116338.75	-	0.1	
515	104270.1	116338.53	-	0.1	
516	104269.88	116338.19	-	0.1	
517	104269.77	116338.08	-	0.1	
518	104269.66	116337.97	-	0.1	
519	104269.55	116337.86	-	0.1	
520	104269.1	116337.42	-	0.1	
521	104268.99	116337.19	-	0.1	
522	104268.88	116337.08	-	0.1	

полное наименование должности	подпись	инициалы, фамилия
-------------------------------	---------	-------------------

М.П.

Земельный участок				
вид объекта недвижимости				
Лист № 147 раздела 4.2		Всего листов раздела 4.2: 211		Всего разделов: 7
Всего листов выписки: 378				
12.08.2022г. № КУВИ-001/2022-137314059				
Кадастровый номер:			78:36:0000000:5105	
523	104268.66	116336.86	-	0.1
524	104268.43	116336.64	-	0.1
525	104268.21	116336.41	-	0.1
526	104268.1	116336.19	-	0.1
527	104267.99	116336.08	-	0.1
528	104267.88	116335.97	-	0.1
529	104267.66	116335.86	-	0.1
530	104267.55	116335.64	-	0.1
531	104267.32	116335.41	-	0.1
532	104267.1	116335.19	-	0.1
533	104266.99	116335.08	-	0.1
534	104266.88	116334.97	-	0.1
535	104266.77	116334.86	-	0.1
536	104266.32	116334.41	-	0.1
537	104266.21	116334.3	-	0.1
538	104266.1	116334.19	-	0.1
539	104265.99	116334.08	-	0.1
540	104265.66	116333.86	-	0.1
541	104265.54	116333.75	-	0.1
542	104265.43	116333.63	-	0.1
543	104265.21	116333.41	-	0.1
544	104265.1	116333.3	-	0.1
545	104264.99	116333.19	-	0.1
546	104264.88	116333.08	-	0.1
547	104264.65	116332.97	-	0.1
548	104264.54	116332.86	-	0.1
549	104264.32	116332.75	-	0.1
550	104264.21	116332.63	-	0.1
551	104263.76	116332.19	-	0.1
552	104263.54	116332.08	-	0.1
553	104263.43	116331.97	-	0.1
554	104263.21	116331.74	-	0.1
555	104263.1	116331.63	-	0.1

полное наименование должности	подпись	инициалы, фамилия
-------------------------------	---------	-------------------

М.П.

Земельный участок				
вид объекта недвижимости				
Лист № 148 раздела 4.2		Всего листов раздела 4.2: 211		Всего разделов: 7
Всего листов выписки: 378				
12.08.2022г. № КУВИ-001/2022-137314059				
Кадастровый номер:			78:36:0000000:5105	
556	104262.88	116331.52	-	0.1
557	104262.76	116331.52	-	0.1
558	104262.54	116331.3	-	0.1
559	104262.43	116331.19	-	0.1
560	104262.32	116331.08	-	0.1
561	104262.1	116330.97	-	0.1
562	104261.87	116330.85	-	0.1
563	104261.76	116330.74	-	0.1
564	104261.54	116330.63	-	0.1
565	104260.98	116330.19	-	0.1
566	104260.76	116330.08	-	0.1
567	104260.54	116329.97	-	0.1
568	104260.32	116329.74	-	0.1
569	104260.1	116329.63	-	0.1
570	104259.87	116329.52	-	0.1
571	104259.76	116329.41	-	0.1
572	104259.65	116329.3	-	0.1
573	104258.76	116328.85	-	0.1
574	104258.65	116328.74	-	0.1
575	104258.32	116328.63	-	0.1
576	104257.98	116328.41	-	0.1
577	104257.76	116328.3	-	0.1
578	104257.54	116328.19	-	0.1
579	104257.32	116328.08	-	0.1
580	104256.87	116327.85	-	0.1
581	104256.76	116327.74	-	0.1
582	104256.43	116327.63	-	0.1
583	104255.98	116327.41	-	0.1
584	104255.54	116327.19	-	0.1
585	104254.98	116326.96	-	0.1
586	104254.65	116326.85	-	0.1
587	104254.31	116326.63	-	0.1
588	104254.09	116326.52	-	0.1

полное наименование должности	подпись	инициалы, фамилия
-------------------------------	---------	-------------------

М.П.

Земельный участок				
вид объекта недвижимости				
Лист № 149 раздела 4.2		Всего листов раздела 4.2: 211		Всего разделов: 7
Всего листов выписки: 378				
12.08.2022г. № КУВИ-001/2022-137314059				
Кадастровый номер:			78:36:0000000:5105	
589	104253.87	116326.52	-	0.1
590	104253.76	116326.41	-	0.1
591	104253.09	116326.18	-	0.1
592	104252.87	116326.07	-	0.1
593	104252.65	116325.96	-	0.1
594	104252.42	116325.96	-	0.1
595	104252.09	116325.85	-	0.1
596	104251.76	116325.74	-	0.1
597	104251.53	116325.63	-	0.1
598	104250.87	116325.41	-	0.1
599	104250.75	116325.41	-	0.1
600	104250.31	116325.3	-	0.1
601	104250.2	116325.18	-	0.1
602	104249.98	116325.18	-	0.1
603	104249.64	116325.07	-	0.1
604	104249.42	116325.07	-	0.1
605	104249.2	116324.96	-	0.1
606	104248.98	116324.85	-	0.1
607	104248.64	116324.85	-	0.1
608	104248.2	116324.74	-	0.1
609	104216.06	116317.62	-	0.1
610	104215.17	116317.29	-	0.1
611	104213.95	116316.73	-	0.1
612	104213.73	116316.62	-	0.1
613	104212.62	116316.18	-	0.1
614	104212.5	116316.07	-	0.1
615	104212.28	116316.07	-	0.1
616	104211.06	116315.62	-	0.1
617	104210.95	116315.51	-	0.1
618	104210.61	116315.4	-	0.1
619	104209.5	116314.95	-	0.1
620	104209.28	116314.95	-	0.1
621	104208.06	116314.51	-	0.1

полное наименование должности	подпись	инициалы, фамилия
-------------------------------	---------	-------------------

М.П.

Земельный участок					
вид объекта недвижимости					
Лист № 150 раздела 4.2		Всего листов раздела 4.2: 211		Всего разделов: 7	Всего листов выписки: 378
12.08.2022г. № КУВИ-001/2022-137314059					
Кадастровый номер:			78:36:0000000:5105		
622	104207.83	116314.4	-	0.1	
623	104206.5	116313.95	-	0.1	
624	104206.28	116313.95	-	0.1	
625	104206.17	116313.84	-	0.1	
626	104204.94	116313.51	-	0.1	
627	104204.83	116313.4	-	0.1	
628	104203.5	116313.06	-	0.1	
629	104203.16	116312.95	-	0.1	
630	104201.94	116312.62	-	0.1	
631	104201.72	116312.62	-	0.1	
632	104200.61	116312.29	-	0.1	
633	104200.38	116312.29	-	0.1	
634	104200.27	116312.17	-	0.1	
635	104200.05	116312.17	-	0.1	
636	104198.94	116311.84	-	0.1	
637	104198.72	116311.84	-	0.1	
638	104198.6	116311.84	-	0.1	
639	104197.27	116311.51	-	0.1	
640	104197.05	116311.51	-	0.1	
641	104195.82	116311.28	-	0.1	
642	104195.71	116311.17	-	0.1	
643	104195.49	116311.17	-	0.1	
644	104194.27	116310.95	-	0.1	
645	104194.05	116310.95	-	0.1	
646	104193.93	116310.95	-	0.1	
647	104192.6	116310.73	-	0.1	
648	104192.49	116310.62	-	0.1	
649	104191.27	116310.51	-	0.1	
650	104191.15	116310.51	-	0.1	
651	104190.93	116310.39	-	0.1	
652	104189.71	116310.28	-	0.1	
653	104189.38	116310.28	-	0.1	
654	104189.15	116310.17	-	0.1	

полное наименование должности	подпись	инициалы, фамилия
-------------------------------	---------	-------------------

М.П.

Земельный участок				
вид объекта недвижимости				
Лист № 151 раздела 4.2		Всего листов раздела 4.2: 211		Всего разделов: 7
Всего листов выписки: 378				
12.08.2022г. № КУВИ-001/2022-137314059				
Кадастровый номер:			78:36:0000000:5105	
655	104187.82	116310.06	-	0.1
656	104187.6	116310.06	-	0.1
657	104186.26	116309.95	-	0.1
658	104185.04	116309.84	-	0.1
659	104184.71	116309.84	-	0.1
660	104184.48	116309.84	-	0.1
661	104183.26	116309.73	-	0.1
662	104182.93	116309.73	-	0.1
663	104182.48	116309.73	-	0.1
664	104181.7	116309.62	-	0.1
665	104181.37	116309.62	-	0.1
666	104181.15	116309.62	-	0.1
667	104179.81	116309.62	-	0.1
668	104178.59	116309.62	-	0.1
669	104178.37	116309.62	-	0.1
1	104178.03	116309.62	-	0.1
1	104080.78	116405.82	-	0.1
2	104079.85	116405.49	-	0.1
3	104079	116405.01	-	0.1
4	104078.24	116404.38	-	0.1
5	104077.51	116403.52	-	0.1
6	104076.73	116401.88	-	0.1
7	104076.54	116400.91	-	0.1
8	104076.52	116399.93	-	0.1
9	104076.67	116398.96	-	0.1
10	104077.01	116398.13	-	0.1
11	104077.35	116397.29	-	0.1
12	104077.7	116396.47	-	0.1
13	104078.07	116395.64	-	0.1
14	104078.44	116394.82	-	0.1
15	104078.81	116394	-	0.1
16	104079.2	116393.19	-	0.1
17	104079.49	116392.59	-	0.1

полное наименование должности	подпись	инициалы, фамилия
-------------------------------	---------	-------------------

М.П.

Земельный участок					
вид объекта недвижимости					
Лист № 152 раздела 4.2		Всего листов раздела 4.2: 211		Всего разделов: 7	Всего листов выписки: 378
12.08.2022г. № КУВИ-001/2022-137314059					
Кадастровый номер:			78:36:0000000:5105		
18	104079.85	116391.87	-	0.1	
19	104080.22	116391.14	-	0.1	
20	104080.59	116390.41	-	0.1	
21	104081.05	116389.55	-	0.1	
22	104081.43	116388.85	-	0.1	
23	104082.12	116387.61	-	0.1	
24	104082.57	116386.83	-	0.1	
25	104083.03	116386.05	-	0.1	
26	104083.49	116385.28	-	0.1	
27	104083.97	116384.52	-	0.1	
28	104084.44	116383.75	-	0.1	
29	104084.93	116383	-	0.1	
30	104085.43	116382.25	-	0.1	
31	104085.93	116381.5	-	0.1	
32	104086.44	116380.76	-	0.1	
33	104086.96	116380.02	-	0.1	
34	104087.48	116379.29	-	0.1	
35	104088.01	116378.56	-	0.1	
36	104088.55	116377.84	-	0.1	
37	104089.09	116377.12	-	0.1	
38	104089.65	116376.41	-	0.1	
39	104090.21	116375.71	-	0.1	
40	104090.77	116375.01	-	0.1	
41	104091.35	116374.31	-	0.1	
42	104091.93	116373.63	-	0.1	
43	104092.52	116372.94	-	0.1	
44	104093.11	116372.27	-	0.1	
45	104093.71	116371.6	-	0.1	
46	104094.32	116370.93	-	0.1	
47	104094.93	116370.28	-	0.1	
48	104095.55	116369.62	-	0.1	
49	104096.18	116368.98	-	0.1	
50	104096.81	116368.34	-	0.1	

полное наименование должности	подпись	инициалы, фамилия
-------------------------------	---------	-------------------

М.П.

Земельный участок				
вид объекта недвижимости				
Лист № 153 раздела 4.2		Всего листов раздела 4.2: 211		Всего разделов: 7
Всего листов выписки: 378				
12.08.2022г. № КУВИ-001/2022-137314059				
Кадастровый номер:			78:36:0000000:5105	
51	104097.45	116367.7	-	0.1
52	104098.1	116367.08	-	0.1
53	104098.75	116366.46	-	0.1
54	104099.41	116365.84	-	0.1
55	104100.07	116365.23	-	0.1
56	104100.74	116364.63	-	0.1
57	104101.42	116364.04	-	0.1
58	104102.1	116363.45	-	0.1
59	104102.79	116362.87	-	0.1
60	104103.48	116362.3	-	0.1
61	104104.18	116361.73	-	0.1
62	104104.88	116361.17	-	0.1
63	104105.59	116360.62	-	0.1
64	104106.31	116360.07	-	0.1
65	104107.03	116359.53	-	0.1
66	104107.76	116358.99	-	0.1
67	104108.49	116358.46	-	0.1
68	104109.22	116357.93	-	0.1
69	104109.96	116357.41	-	0.1
70	104110.69	116356.89	-	0.1
71	104111.43	116356.37	-	0.1
72	104112.18	116355.85	-	0.1
73	104112.92	116355.34	-	0.1
74	104113.67	116354.84	-	0.1
75	104114.42	116354.33	-	0.1
76	104115.17	116353.83	-	0.1
77	104115.93	116353.34	-	0.1
78	104116.68	116352.84	-	0.1
79	104117.44	116352.35	-	0.1
80	104118.21	116351.87	-	0.1
81	104118.97	116351.39	-	0.1
82	104119.74	116350.91	-	0.1
83	104120.51	116350.44	-	0.1

полное наименование должности	подпись	инициалы, фамилия
-------------------------------	---------	-------------------

М.П.

Земельный участок				
вид объекта недвижимости				
Лист № 154 раздела 4.2		Всего листов раздела 4.2: 211		Всего разделов: 7
Всего листов выписки: 378				
12.08.2022г. № КУВИ-001/2022-137314059				
Кадастровый номер:			78:36:0000000:5105	
84	104121.28	116349.97	-	0.1
85	104122.05	116349.5	-	0.1
86	104122.83	116349.04	-	0.1
87	104123.61	116348.58	-	0.1
88	104124.39	116348.13	-	0.1
89	104125.17	116347.68	-	0.1
90	104125.95	116347.23	-	0.1
91	104126.74	116346.79	-	0.1
92	104127.53	116346.35	-	0.1
93	104128.32	116345.91	-	0.1
94	104129.12	116345.48	-	0.1
95	104129.91	116345.05	-	0.1
96	104130.71	116344.63	-	0.1
97	104131.51	116344.21	-	0.1
98	104132.31	116343.79	-	0.1
99	104133.11	116343.38	-	0.1
100	104133.97	116342.95	-	0.1
101	104135.54	116342.17	-	0.1
102	104136.35	116341.78	-	0.1
103	104137.16	116341.38	-	0.1
104	104137.98	116341	-	0.1
105	104138.8	116340.6	-	0.1
106	104139.62	116340.22	-	0.1
107	104140.44	116339.85	-	0.1
108	104141.26	116339.47	-	0.1
109	104142.09	116339.11	-	0.1
110	104142.91	116338.73	-	0.1
111	104143.74	116338.38	-	0.1
112	104144.57	116338.04	-	0.1
113	104145.4	116337.69	-	0.1
114	104146.24	116337.34	-	0.1
115	104147.07	116337	-	0.1
116	104147.91	116336.66	-	0.1

полное наименование должности	подпись	инициалы, фамилия
-------------------------------	---------	-------------------

М.П.

Земельный участок				
вид объекта недвижимости				
Лист № 155 раздела 4.2		Всего листов раздела 4.2: 211		Всего разделов: 7
Всего листов выписки: 378				
12.08.2022г. № КУВИ-001/2022-137314059				
Кадастровый номер:			78:36:0000000:5105	
117	104148.75	116336.32	-	0.1
118	104149.59	116335.99	-	0.1
119	104150.43	116335.67	-	0.1
120	104151.28	116335.34	-	0.1
121	104152.12	116335.02	-	0.1
122	104152.97	116334.71	-	0.1
123	104153.82	116334.4	-	0.1
124	104154.67	116334.09	-	0.1
125	104155.52	116333.79	-	0.1
126	104156.37	116333.49	-	0.1
127	104157.22	116333.2	-	0.1
128	104158.08	116332.91	-	0.1
129	104158.94	116332.63	-	0.1
130	104159.8	116332.35	-	0.1
131	104160.66	116332.07	-	0.1
132	104161.52	116331.8	-	0.1
133	104162.38	116331.53	-	0.1
134	104163.27	116331.32	-	0.1
135	104164.16	116331.13	-	0.1
136	104165.05	116330.95	-	0.1
137	104165.95	116330.78	-	0.1
138	104166.84	116330.62	-	0.1
139	104167.74	116330.47	-	0.1
140	104168.64	116330.34	-	0.1
141	104169.55	116330.21	-	0.1
142	104170.45	116330.1	-	0.1
143	104171.36	116330	-	0.1
144	104172.26	116329.91	-	0.1
145	104173.17	116329.83	-	0.1
146	104174.08	116329.76	-	0.1
147	104174.99	116329.71	-	0.1
148	104175.9	116329.67	-	0.1
149	104176.81	116329.64	-	0.1

полное наименование должности	подпись	инициалы, фамилия
-------------------------------	---------	-------------------

М.П.

Земельный участок					
вид объекта недвижимости					
Лист № 156 раздела 4.2		Всего листов раздела 4.2: 211		Всего разделов: 7	Всего листов выписки: 378
12.08.2022г. № КУВИ-001/2022-137314059					
Кадастровый номер:			78:36:0000000:5105		
150	104177.72	116329.62	-	0.1	
151	104178.63	116329.61	-	0.1	
152	104179.54	116329.61	-	0.1	
153	104180.45	116329.63	-	0.1	
154	104182.09	116329.69	-	0.1	
155	104183.18	116329.75	-	0.1	
156	104184.09	116329.81	-	0.1	
157	104185	116329.89	-	0.1	
158	104185.91	116329.98	-	0.1	
159	104186.81	116330.07	-	0.1	
160	104187.72	116330.18	-	0.1	
161	104188.62	116330.31	-	0.1	
162	104189.52	116330.44	-	0.1	
163	104190.42	116330.58	-	0.1	
164	104191.32	116330.74	-	0.1	
165	104192.22	116330.91	-	0.1	
166	104193.11	116331.09	-	0.1	
167	104194	116331.28	-	0.1	
168	104194.89	116331.48	-	0.1	
169	104195.77	116331.7	-	0.1	
170	104196.66	116331.92	-	0.1	
171	104197.54	116332.16	-	0.1	
172	104198.41	116332.41	-	0.1	
173	104200.16	116332.94	-	0.1	
174	104201.02	116333.22	-	0.1	
175	104201.89	116333.51	-	0.1	
176	104202.74	116333.81	-	0.1	
177	104203.6	116334.13	-	0.1	
178	104204.45	116334.46	-	0.1	
179	104205.3	116334.79	-	0.1	
180	104206.14	116335.14	-	0.1	
181	104206.98	116335.5	-	0.1	
182	104207.81	116335.87	-	0.1	

полное наименование должности	подпись	инициалы, фамилия
-------------------------------	---------	-------------------

М.П.

Земельный участок				
вид объекта недвижимости				
Лист № 157 раздела 4.2		Всего листов раздела 4.2: 211		Всего разделов: 7
Всего листов выписки: 378				
12.08.2022г. № КУВИ-001/2022-137314059				
Кадастровый номер:			78:36:0000000:5105	
183	104208.64	116336.25	-	0.1
184	104209.46	116336.64	-	0.1
185	104243.88	116344.24	-	0.1
186	104244.77	116344.47	-	0.1
187	104245.65	116344.75	-	0.1
188	104246.51	116345.07	-	0.1
189	104247.36	116345.44	-	0.1
190	104248.19	116345.84	-	0.1
191	104248.99	116346.28	-	0.1
192	104249.78	116346.76	-	0.1
193	104250.54	116347.3	-	0.1
194	104251.28	116347.83	-	0.1
195	104251.99	116348.42	-	0.1
196	104252.67	116349.04	-	0.1
197	104253.32	116349.7	-	0.1
198	104253.94	116350.38	-	0.1
199	104254.52	116351.09	-	0.1
200	104255.07	116351.83	-	0.1
201	104255.59	116352.6	-	0.1
202	104256.06	116353.39	-	0.1
203	104256.5	116354.21	-	0.1
204	104256.9	116355.04	-	0.1
205	104256.99	116355.24	-	0.1
206	104257.26	116355.89	-	0.1
207	104257.58	116356.75	-	0.1
208	104258.03	116358.27	-	0.1
209	104258.28	116359.42	-	0.1
210	104258.43	116360.33	-	0.1
211	104258.54	116361.25	-	0.1
212	104258.6	116362.17	-	0.1
213	104258.61	116363.09	-	0.1
214	104258.59	116364.01	-	0.1
215	104258.52	116364.93	-	0.1

полное наименование должности	подпись	инициалы, фамилия
-------------------------------	---------	-------------------

М.П.

Земельный участок				
вид объекта недвижимости				
Лист № 158 раздела 4.2		Всего листов раздела 4.2: 211		Всего разделов: 7
Всего листов выписки: 378				
12.08.2022г. № КУВИ-001/2022-137314059				
Кадастровый номер:			78:36:0000000:5105	
216	104258.4	116365.84	-	0.1
217	104258.24	116366.75	-	0.1
218	104258.04	116367.65	-	0.1
219	104257.41	116368.31	-	0.1
220	104256.77	116368.95	-	0.1
221	104256.12	116369.58	-	0.1
222	104255.47	116370.21	-	0.1
223	104254.81	116370.83	-	0.1
224	104254.15	116371.45	-	0.1
225	104253.48	116372.05	-	0.1
226	104252.8	116372.65	-	0.1
227	104252.12	116373.25	-	0.1
228	104251.43	116373.83	-	0.1
229	104250.73	116374.41	-	0.1
230	104250.03	116374.98	-	0.1
231	104249.32	116375.55	-	0.1
232	104248.61	116376.1	-	0.1
233	104247.89	116376.65	-	0.1
234	104247.16	116377.19	-	0.1
235	104245.89	116378.11	-	0.1
236	104244.96	116378.78	-	0.1
237	104244.21	116379.29	-	0.1
238	104243.46	116379.79	-	0.1
239	104242.7	116380.29	-	0.1
240	104241.94	116380.78	-	0.1
241	104241.17	116381.26	-	0.1
242	104240.4	116381.73	-	0.1
243	104239.62	116382.19	-	0.1
244	104238.84	116382.65	-	0.1
245	104238.06	116383.1	-	0.1
246	104237.27	116383.54	-	0.1
247	104236.47	116383.97	-	0.1
248	104235.67	116384.39	-	0.1

полное наименование должности	подпись	инициалы, фамилия
-------------------------------	---------	-------------------

М.П.

Земельный участок				
вид объекта недвижимости				
Лист № 159 раздела 4.2		Всего листов раздела 4.2: 211		Всего разделов: 7
Всего листов выписки: 378				
12.08.2022г. № КУВИ-001/2022-137314059				
Кадастровый номер:			78:36:0000000:5105	
249	104234.87	116384.81	-	0.1
250	104234.06	116385.22	-	0.1
251	104233.25	116385.62	-	0.1
252	104232.43	116386.01	-	0.1
253	104231.61	116386.39	-	0.1
254	104230.78	116386.76	-	0.1
255	104229.96	116387.13	-	0.1
256	104229.12	116387.48	-	0.1
257	104228.29	116387.89	-	0.1
258	104227.45	116388.16	-	0.1
259	104150.44	116405.08	-	0.1
260	104149.55	116405.26	-	0.1
261	104148.66	116405.44	-	0.1
262	104147.76	116405.61	-	0.1
263	104146.87	116405.78	-	0.1
264	104145.97	116405.94	-	0.1
265	104145.07	116406.1	-	0.1
266	104144.18	116406.26	-	0.1
267	104143.28	116406.41	-	0.1
268	104142.38	116406.56	-	0.1
269	104141.48	116406.7	-	0.1
270	104140.58	116406.83	-	0.1
271	104139.68	116406.97	-	0.1
272	104138.78	116407.09	-	0.1
273	104137.88	116407.22	-	0.1
274	104136.98	116407.34	-	0.1
275	104136.07	116407.45	-	0.1
276	104135.17	116407.56	-	0.1
277	104134.26	116407.67	-	0.1
278	104133.36	116407.77	-	0.1
279	104132.45	116407.86	-	0.1
280	104131.55	116407.95	-	0.1
281	104130.64	116408.04	-	0.1

полное наименование должности	подпись	инициалы, фамилия
-------------------------------	---------	-------------------

М.П.

Земельный участок				
вид объекта недвижимости				
Лист № 160 раздела 4.2		Всего листов раздела 4.2: 211		Всего разделов: 7
Всего листов выписки: 378				
12.08.2022г. № КУВИ-001/2022-137314059				
Кадастровый номер:			78:36:0000000:5105	
282	104129.74	116408.12	-	0.1
283	104128.83	116408.2	-	0.1
284	104127.92	116408.28	-	0.1
285	104127.01	116408.34	-	0.1
286	104126.11	116408.41	-	0.1
287	104125.2	116408.47	-	0.1
288	104124.29	116408.52	-	0.1
289	104123.38	116408.58	-	0.1
290	104122.47	116408.62	-	0.1
291	104121.56	116408.66	-	0.1
292	104120.65	116408.7	-	0.1
293	104119.74	116408.73	-	0.1
294	104118.83	116408.76	-	0.1
295	104117.92	116408.78	-	0.1
296	104117.01	116408.8	-	0.1
297	104116.1	116408.82	-	0.1
298	104115.19	116408.83	-	0.1
299	104114.28	116408.83	-	0.1
300	104113.37	116408.83	-	0.1
301	104112.46	116408.83	-	0.1
302	104111.55	116408.82	-	0.1
303	104110.64	116408.81	-	0.1
304	104109.73	116408.79	-	0.1
305	104108.82	116408.77	-	0.1
306	104107.91	116408.74	-	0.1
307	104107	116408.71	-	0.1
308	104106.09	116408.67	-	0.1
309	104105.18	116408.63	-	0.1
310	104104.27	116408.59	-	0.1
311	104103.36	116408.54	-	0.1
312	104102.45	116408.48	-	0.1
313	104101.54	116408.42	-	0.1
314	104100.22	116408.33	-	0.1

полное наименование должности	подпись	инициалы, фамилия
-------------------------------	---------	-------------------

М.П.

Земельный участок				
вид объекта недвижимости				
Лист № 161 раздела 4.2		Всего листов раздела 4.2: 211		Всего разделов: 7
Всего листов выписки: 378				
12.08.2022г. № КУВИ-001/2022-137314059				
Кадастровый номер:			78:36:0000000:5105	
315	104098.82	116408.22	-	0.1
316	104097.91	116408.14	-	0.1
317	104097.01	116408.06	-	0.1
318	104096.1	116407.98	-	0.1
319	104095.19	116407.89	-	0.1
320	104094.29	116407.79	-	0.1
321	104093.38	116407.69	-	0.1
322	104092.48	116407.59	-	0.1
323	104091.58	116407.48	-	0.1
324	104090.67	116407.36	-	0.1
325	104089.77	116407.25	-	0.1
326	104088.87	116407.12	-	0.1
327	104087.97	116407	-	0.1
328	104087.07	116406.87	-	0.1
329	104086.17	116406.73	-	0.1
330	104085.27	116406.59	-	0.1
331	104084.37	116406.44	-	0.1
332	104083.47	116406.3	-	0.1
333	104082.57	116406.14	-	0.1
334	104081.68	116405.98	-	0.1
1	104080.78	116405.82	-	0.1
1	104255.48	116393.94	-	0.1
2	104245.84	116396.88	-	0.1
3	104242.86	116387.43	-	0.1
4	104252.36	116384.35	-	0.1
1	104255.48	116393.94	-	0.1

полное наименование должности	подпись	инициалы, фамилия
-------------------------------	---------	-------------------

М.П.

Земельный участок			
вид объекта недвижимости			
Лист № 162 раздела 4.2	Всего листов раздела 4.2: 211	Всего разделов: 7	Всего листов выписки: 378
12.08.2022г. № КУВИ-001/2022-137314059			
Кадастровый номер:		78:36:0000000:5105	

Сведения о характерных точках границы части (частей) земельного участка

Учетный номер части: 78:36:0000000:5105/36

Система координат СК-1964

Номер точки	Координаты, м		Описание закрепления на местности	Средняя квадратичная погрешность определения координат характерных точек границ земельного участка, м
	X	Y		
1	2	3	4	5
1	103840.33	116350.87	-	0.1
2	103840.11	116350.87	-	0.1
3	103839.45	116350.87	-	0.1
4	103839.22	116350.87	-	0.1
5	103839	116350.87	-	0.1
6	103838.78	116350.87	-	0.1
7	103838.22	116350.98	-	0.1
8	103837.67	116350.98	-	0.1
9	103837.44	116350.98	-	0.1
10	103837.22	116350.98	-	0.1
11	103836.89	116350.98	-	0.1
12	103835.78	116351.09	-	0.1
13	103835.55	116351.2	-	0.1
14	103835.33	116351.2	-	0.1
15	103835.11	116351.2	-	0.1
16	103834.44	116351.31	-	0.1
17	103834.22	116351.31	-	0.1
18	103833	116351.43	-	0.1
19	103832.77	116351.54	-	0.1
20	103832.55	116351.54	-	0.1
21	103832.33	116351.54	-	0.1
22	103831.77	116351.65	-	0.1
23	103831.22	116351.76	-	0.1
24	103830.88	116351.76	-	0.1
25	103830.66	116351.87	-	0.1
26	103830.44	116351.87	-	0.1
27	103829.88	116351.98	-	0.1

полное наименование должности	подпись	инициалы, фамилия

М.П.

Земельный участок				
вид объекта недвижимости				
Лист № 163 раздела 4.2		Всего листов раздела 4.2: 211		Всего разделов: 7
Всего листов выписки: 378				
12.08.2022г. № КУВИ-001/2022-137314059				
Кадастровый номер:			78:36:0000000:5105	
28	103829.77	116352.09	-	0.1
29	103829.55	116352.09	-	0.1
30	103828.88	116352.2	-	0.1
31	103828.55	116352.32	-	0.1
32	103828.1	116352.43	-	0.1
33	103827.55	116352.54	-	0.1
34	103827.32	116352.65	-	0.1
35	103826.99	116352.65	-	0.1
36	103826.77	116352.76	-	0.1
37	103826.21	116352.87	-	0.1
38	103826.1	116352.98	-	0.1
39	103825.88	116352.98	-	0.1
40	103824.77	116353.32	-	0.1
41	103824.54	116353.43	-	0.1
42	103824.32	116353.54	-	0.1
43	103824.1	116353.54	-	0.1
44	103823.43	116353.76	-	0.1
45	103823.21	116353.87	-	0.1
46	103822.1	116354.32	-	0.1
47	103821.88	116354.32	-	0.1
48	103821.65	116354.43	-	0.1
49	103821.43	116354.54	-	0.1
50	103820.88	116354.76	-	0.1
51	103820.76	116354.76	-	0.1
52	103820.54	116354.87	-	0.1
53	103819.99	116355.1	-	0.1
54	103819.87	116355.21	-	0.1
55	103819.21	116355.43	-	0.1
56	103819.1	116355.54	-	0.1
57	103818.54	116355.76	-	0.1
58	103818.32	116355.87	-	0.1
59	103818.1	116355.87	-	0.1
60	103817.98	116355.98	-	0.1

полное наименование должности	подпись	инициалы, фамилия
-------------------------------	---------	-------------------

М.П.

Земельный участок				
вид объекта недвижимости				
Лист № 164 раздела 4.2		Всего листов раздела 4.2: 211		Всего разделов: 7
Всего листов выписки: 378				
12.08.2022г. № КУВИ-001/2022-137314059				
Кадастровый номер:			78:36:0000000:5105	
61	103817.32	116356.32	-	0.1
62	103816.76	116356.54	-	0.1
63	103816.54	116356.65	-	0.1
64	103816.43	116356.76	-	0.1
65	103815.98	116356.99	-	0.1
66	103815.76	116357.1	-	0.1
67	103815.54	116357.21	-	0.1
68	103815.32	116357.32	-	0.1
69	103814.09	116357.99	-	0.1
70	103813.98	116358.1	-	0.1
71	103813.87	116358.21	-	0.1
72	103813.31	116358.43	-	0.1
73	103813.2	116358.54	-	0.1
74	103813.09	116358.65	-	0.1
75	103812.54	116358.99	-	0.1
76	103812.42	116358.99	-	0.1
77	103811.98	116359.32	-	0.1
78	103811.76	116359.43	-	0.1
79	103811.54	116359.54	-	0.1
80	103811.31	116359.77	-	0.1
81	103810.31	116360.43	-	0.1
82	103810.2	116360.54	-	0.1
83	103809.87	116360.66	-	0.1
84	103809.31	116361.1	-	0.1
85	103809.2	116361.21	-	0.1
86	103809.09	116361.32	-	0.1
87	103808.53	116361.66	-	0.1
88	103808.09	116361.99	-	0.1
89	103807.87	116362.21	-	0.1
90	103807.64	116362.32	-	0.1
91	103807.53	116362.43	-	0.1
92	103806.64	116363.21	-	0.1
93	103806.42	116363.32	-	0.1

полное наименование должности	подпись	инициалы, фамилия
-------------------------------	---------	-------------------

М.П.

Земельный участок				
вид объекта недвижимости				
Лист № 165 раздела 4.2		Всего листов раздела 4.2: 211		Всего разделов: 7
Всего листов выписки: 378				
12.08.2022г. № КУВИ-001/2022-137314059				
Кадастровый номер:			78:36:0000000:5105	
94	103806.2	116363.55	-	0.1
95	103806.09	116363.66	-	0.1
96	103805.09	116364.44	-	0.1
97	103804.97	116364.55	-	0.1
98	103804.86	116364.66	-	0.1
99	103804.75	116364.77	-	0.1
100	103804.2	116365.21	-	0.1
101	103804.09	116365.33	-	0.1
102	103803.97	116365.44	-	0.1
103	103803.53	116365.99	-	0.1
104	103803.42	116366.1	-	0.1
105	103802.97	116366.44	-	0.1
106	103802.86	116366.55	-	0.1
107	103802.75	116366.66	-	0.1
108	103802.42	116367.1	-	0.1
109	103802.31	116367.22	-	0.1
110	103802.19	116367.33	-	0.1
111	103802.08	116367.44	-	0.1
112	103801.64	116367.88	-	0.1
113	103801.53	116367.99	-	0.1
114	103801.42	116368.11	-	0.1
115	103801.31	116368.22	-	0.1
116	103800.53	116369.11	-	0.1
117	103800.3	116369.22	-	0.1
118	103800.19	116369.44	-	0.1
119	103800.08	116369.66	-	0.1
120	103799.64	116370.11	-	0.1
121	103799.53	116370.22	-	0.1
122	103799.08	116370.66	-	0.1
123	103798.97	116370.77	-	0.1
124	103798.97	116370.89	-	0.1
125	103798.64	116371.33	-	0.1
126	103798.53	116371.44	-	0.1

полное наименование должности	подпись	инициалы, фамилия
-------------------------------	---------	-------------------

М.П.

Земельный участок					
вид объекта недвижимости					
Лист № 166 раздела 4.2		Всего листов раздела 4.2: 211		Всего разделов: 7	Всего листов выписки: 378
12.08.2022г. № КУВИ-001/2022-137314059					
Кадастровый номер:			78:36:0000000:5105		
127	103798.41	116371.55	-	0.1	
128	103798.3	116371.77	-	0.1	
129	103797.97	116372.22	-	0.1	
130	103797.86	116372.33	-	0.1	
131	103797.41	116372.78	-	0.1	
132	103797.3	116373	-	0.1	
133	103797.19	116373.22	-	0.1	
134	103796.75	116373.78	-	0.1	
135	103796.64	116373.89	-	0.1	
136	103796.3	116374.44	-	0.1	
137	103796.19	116374.55	-	0.1	
138	103796.19	116374.67	-	0.1	
139	103795.86	116375.11	-	0.1	
140	103795.75	116375.22	-	0.1	
141	103795.63	116375.33	-	0.1	
142	103795.63	116375.56	-	0.1	
143	103795.3	116376	-	0.1	
144	103795.19	116376.11	-	0.1	
145	103795.08	116376.22	-	0.1	
146	103795.08	116376.44	-	0.1	
147	103794.74	116376.89	-	0.1	
148	103794.63	116377.11	-	0.1	
149	103793.97	116378.22	-	0.1	
150	103793.86	116378.45	-	0.1	
151	103793.74	116378.67	-	0.1	
152	103793.63	116378.89	-	0.1	
153	103793.3	116379.45	-	0.1	
154	103793.19	116379.56	-	0.1	
155	103793.08	116379.89	-	0.1	
156	103792.41	116381.11	-	0.1	
157	103791.96	116382.45	-	0.1	
158	103791.52	116383.78	-	0.1	
159	103790.74	116386.56	-	0.1	

полное наименование должности	подпись	инициалы, фамилия
-------------------------------	---------	-------------------

М.П.

Земельный участок					
вид объекта недвижимости					
Лист № 167 раздела 4.2		Всего листов раздела 4.2: 211		Всего разделов: 7	Всего листов выписки: 378
12.08.2022г. № КУВИ-001/2022-137314059					
Кадастровый номер:			78:36:0000000:5105		
160	103790.63	116386.67	-	0.1	
161	103790.63	116386.9	-	0.1	
162	103789.85	116389.68	-	0.1	
163	103789.85	116389.9	-	0.1	
164	103789.74	116390.12	-	0.1	
165	103789.07	116393.01	-	0.1	
166	103788.96	116393.12	-	0.1	
167	103788.41	116396.02	-	0.1	
168	103788.3	116396.24	-	0.1	
169	103788.3	116396.46	-	0.1	
170	103787.74	116399.24	-	0.1	
171	103787.63	116399.35	-	0.1	
172	103787.63	116399.57	-	0.1	
173	103787.07	116402.46	-	0.1	
174	103787.07	116402.69	-	0.1	
175	103786.52	116405.69	-	0.1	
176	103786.52	116405.91	-	0.1	
177	103786.41	116406.02	-	0.1	
178	103785.96	116409.02	-	0.1	
179	103785.96	116409.14	-	0.1	
180	103785.52	116412.03	-	0.1	
181	103785.52	116412.25	-	0.1	
182	103785.52	116412.47	-	0.1	
183	103785.18	116415.47	-	0.1	
184	103785.18	116415.59	-	0.1	
185	103784.85	116418.59	-	0.1	
186	103784.85	116418.92	-	0.1	
187	103784.51	116421.81	-	0.1	
188	103784.51	116422.03	-	0.1	
189	103784.4	116424.93	-	0.1	
190	103784.29	116425.15	-	0.1	
191	103784.29	116425.37	-	0.1	
192	103784.18	116428.26	-	0.1	

полное наименование должности	подпись	инициалы, фамилия
-------------------------------	---------	-------------------

М.П.

Земельный участок				
вид объекта недвижимости				
Лист № 168 раздела 4.2		Всего листов раздела 4.2: 211		Всего разделов: 7
Всего листов выписки: 378				
12.08.2022г. № КУВИ-001/2022-137314059				
Кадастровый номер:			78:36:0000000:5105	
193	103784.18	116428.48	-	0.1
194	103784.18	116428.6	-	0.1
195	103784.07	116431.49	-	0.1
196	103784.07	116431.71	-	0.1
197	103784.07	116431.93	-	0.1
198	103784.07	116434.82	-	0.1
199	103784.07	116435.04	-	0.1
200	103784.07	116435.16	-	0.1
201	103784.07	116438.16	-	0.1
202	103784.07	116438.38	-	0.1
203	103784.07	116441.38	-	0.1
204	103784.07	116441.6	-	0.1
205	103784.18	116444.61	-	0.1
206	103784.18	116444.83	-	0.1
207	103784.4	116447.83	-	0.1
208	103784.4	116448.05	-	0.1
209	103784.4	116448.17	-	0.1
210	103784.63	116451.17	-	0.1
211	103784.63	116451.39	-	0.1
212	103784.96	116454.39	-	0.1
213	103784.96	116454.61	-	0.1
214	103785.18	116457.17	-	0.1
215	103785.29	116458.06	-	0.1
216	103785.52	116459.17	-	0.1
217	103785.74	116460.06	-	0.1
218	103785.85	116460.29	-	0.1
219	103785.96	116461.06	-	0.1
220	103786.29	116461.95	-	0.1
221	103786.52	116462.62	-	0.1
222	103786.74	116463.07	-	0.1
223	103786.74	116463.4	-	0.1
224	103786.96	116463.62	-	0.1
225	103787.07	116463.96	-	0.1

полное наименование должности	подпись	инициалы, фамилия
-------------------------------	---------	-------------------

М.П.

Земельный участок				
вид объекта недвижимости				
Лист № 169 раздела 4.2		Всего листов раздела 4.2: 211		Всего разделов: 7
Всего листов выписки: 378				
12.08.2022г. № КУВИ-001/2022-137314059				
Кадастровый номер:			78:36:0000000:5105	
226	103787.63	116465.29	-	0.1
227	103788.07	116466.07	-	0.1
228	103788.18	116466.4	-	0.1
229	103788.3	116466.51	-	0.1
230	103788.41	116466.74	-	0.1
231	103788.74	116467.29	-	0.1
232	103789.19	116467.85	-	0.1
233	103789.52	116468.4	-	0.1
234	103789.74	116468.74	-	0.1
235	103790.07	116469.07	-	0.1
236	103790.41	116469.63	-	0.1
237	103790.74	116470.07	-	0.1
238	103790.85	116470.18	-	0.1
239	103791.3	116470.63	-	0.1
240	103791.74	116471.07	-	0.1
241	103792.08	116471.52	-	0.1
242	103792.52	116471.85	-	0.1
243	103793.3	116472.63	-	0.1
244	103793.97	116473.18	-	0.1
245	103793.97	116473.3	-	0.1
246	103794.41	116473.63	-	0.1
247	103794.74	116473.85	-	0.1
248	103795.08	116474.07	-	0.1
249	103795.41	116474.41	-	0.1
250	103795.63	116474.52	-	0.1
251	103796.19	116474.85	-	0.1
252	103796.75	116475.19	-	0.1
253	103797.52	116475.74	-	0.1
254	103797.64	116475.74	-	0.1
255	103797.97	116475.96	-	0.1
256	103798.64	116476.3	-	0.1
257	103799.64	116476.74	-	0.1
258	103800.19	116477.08	-	0.1

полное наименование должности	подпись	инициалы, фамилия
-------------------------------	---------	-------------------

М.П.

Земельный участок				
вид объекта недвижимости				
Лист № 170 раздела 4.2		Всего листов раздела 4.2: 211		Всего разделов: 7
Всего листов выписки: 378				
12.08.2022г. № КУВИ-001/2022-137314059				
Кадастровый номер:			78:36:0000000:5105	
259	103800.75	116477.3	-	0.1
260	103801.08	116477.41	-	0.1
261	103801.31	116477.52	-	0.1
262	103802.08	116477.74	-	0.1
263	103802.75	116477.97	-	0.1
264	103803.42	116478.08	-	0.1
265	103804.75	116478.41	-	0.1
266	103805.09	116478.52	-	0.1
267	103805.98	116478.63	-	0.1
268	103806.75	116478.74	-	0.1
269	103806.86	116478.86	-	0.1
270	103807.09	116478.86	-	0.1
271	103807.31	116478.86	-	0.1
272	103808.09	116478.97	-	0.1
273	103808.76	116478.97	-	0.1
274	103809.09	116478.97	-	0.1
275	103809.87	116478.97	-	0.1
276	103811.98	116479.08	-	0.1
277	103812.31	116479.08	-	0.1
278	103814.98	116479.19	-	0.1
279	103815.2	116479.19	-	0.1
280	103815.32	116479.19	-	0.1
281	103817.98	116479.19	-	0.1
282	103818.1	116479.19	-	0.1
283	103818.32	116479.19	-	0.1
284	103821.1	116479.19	-	0.1
285	103821.32	116479.19	-	0.1
286	103823.99	116479.08	-	0.1
287	103824.21	116479.08	-	0.1
288	103824.43	116479.08	-	0.1
289	103827.1	116478.97	-	0.1
290	103827.32	116478.97	-	0.1
291	103827.44	116478.97	-	0.1

полное наименование должности	подпись	инициалы, фамилия
-------------------------------	---------	-------------------

М.П.

Земельный участок				
вид объекта недвижимости				
Лист № 171 раздела 4.2		Всего листов раздела 4.2: 211		Всего разделов: 7
Всего листов выписки: 378				
12.08.2022г. № КУВИ-001/2022-137314059				
Кадастровый номер:			78:36:0000000:5105	
292	103830.1	116478.74	-	0.1
293	103830.22	116478.74	-	0.1
294	103830.44	116478.74	-	0.1
295	103833	116478.52	-	0.1
296	103833.22	116478.52	-	0.1
297	103835.89	116478.3	-	0.1
298	103836.11	116478.3	-	0.1
299	103836.33	116478.3	-	0.1
300	103838.89	116477.97	-	0.1
301	103839.22	116477.97	-	0.1
302	103839.33	116477.85	-	0.1
303	103842	116477.52	-	0.1
304	103842.22	116477.52	-	0.1
305	103845	116477.08	-	0.1
306	103845.34	116477.08	-	0.1
307	103848.01	116476.63	-	0.1
308	103848.23	116476.63	-	0.1
309	103848.34	116476.52	-	0.1
310	103850.9	116476.08	-	0.1
311	103851.12	116476.08	-	0.1
312	103851.23	116475.96	-	0.1
313	103853.68	116475.52	-	0.1
314	103854.68	116475.3	-	0.1
315	103855.57	116475.07	-	0.1
316	103856.46	116474.74	-	0.1
317	103856.79	116474.63	-	0.1
318	103857.13	116474.52	-	0.1
319	103857.79	116474.19	-	0.1
320	103858.24	116474.07	-	0.1
321	103858.35	116473.96	-	0.1
322	103858.68	116473.85	-	0.1
323	103859.13	116473.63	-	0.1
324	103859.68	116473.41	-	0.1

полное наименование должности	подпись	инициалы, фамилия
-------------------------------	---------	-------------------

М.П.

Земельный участок				
вид объекта недвижимости				
Лист № 172 раздела 4.2		Всего листов раздела 4.2: 211		Всего разделов: 7
Всего листов выписки: 378				
12.08.2022г. № КУВИ-001/2022-137314059				
Кадастровый номер:			78:36:0000000:5105	
325	103860.13	116473.18	-	0.1
326	103860.35	116473.07	-	0.1
327	103860.46	116472.96	-	0.1
328	103860.79	116472.85	-	0.1
329	103861.13	116472.63	-	0.1
330	103861.46	116472.41	-	0.1
331	103861.8	116472.29	-	0.1
332	103862.13	116471.96	-	0.1
333	103862.35	116471.85	-	0.1
334	103862.57	116471.74	-	0.1
335	103862.91	116471.52	-	0.1
336	103863.46	116471.18	-	0.1
337	103863.91	116470.85	-	0.1
338	103864.35	116470.52	-	0.1
339	103864.69	116470.29	-	0.1
340	103864.91	116470.07	-	0.1
341	103865.24	116469.85	-	0.1
342	103865.35	116469.74	-	0.1
343	103865.58	116469.51	-	0.1
344	103865.8	116469.29	-	0.1
345	103866.02	116469.18	-	0.1
346	103869.58	116470.63	-	0.1
347	103870.36	116470.96	-	0.1
348	103871.91	116471.52	-	0.1
349	103873.47	116471.96	-	0.1
350	103875.14	116472.29	-	0.1
351	103875.92	116472.41	-	0.1
352	103876.14	116472.41	-	0.1
353	103877.03	116472.52	-	0.1
354	103877.14	116472.63	-	0.1
355	103877.92	116472.63	-	0.1
356	103878.25	116472.74	-	0.1
357	103878.47	116472.74	-	0.1

полное наименование должности	подпись	инициалы, фамилия
-------------------------------	---------	-------------------

М.П.

Земельный участок				
вид объекта недвижимости				
Лист № 173 раздела 4.2		Всего листов раздела 4.2: 211		Всего разделов: 7
Всего листов выписки: 378				
12.08.2022г. № КУВИ-001/2022-137314059				
Кадастровый номер:			78:36:0000000:5105	
358	103879.36	116472.85	-	0.1
359	103879.48	116472.85	-	0.1
360	103880.36	116472.85	-	0.1
361	103880.48	116472.85	-	0.1
362	103881.25	116472.96	-	0.1
363	103881.59	116472.96	-	0.1
364	103881.81	116472.96	-	0.1
365	103882.59	116472.96	-	0.1
366	103882.81	116472.96	-	0.1
367	103883.59	116473.07	-	0.1
368	103883.81	116473.07	-	0.1
369	103884.59	116473.07	-	0.1
370	103884.92	116473.07	-	0.1
371	103885.15	116473.07	-	0.1
372	103885.92	116473.07	-	0.1
373	103886.15	116473.07	-	0.1
374	103886.93	116472.96	-	0.1
375	103887.15	116472.96	-	0.1
376	103887.93	116472.96	-	0.1
377	103888.26	116472.96	-	0.1
378	103888.48	116472.96	-	0.1
379	103889.26	116472.85	-	0.1
380	103889.48	116472.85	-	0.1
381	103890.37	116472.85	-	0.1
382	103890.48	116472.74	-	0.1
383	103891.26	116472.74	-	0.1
384	103891.48	116472.74	-	0.1
385	103891.6	116472.74	-	0.1
386	103891.82	116472.63	-	0.1
387	103892.49	116472.63	-	0.1
388	103892.6	116472.52	-	0.1
389	103892.82	116472.52	-	0.1
390	103893.49	116472.41	-	0.1

полное наименование должности	подпись	инициалы, фамилия
-------------------------------	---------	-------------------

М.П.

Земельный участок				
вид объекта недвижимости				
Лист № 174 раздела 4.2		Всего листов раздела 4.2: 211		Всего разделов: 7
Всего листов выписки: 378				
12.08.2022г. № КУВИ-001/2022-137314059				
Кадастровый номер:			78:36:0000000:5105	
391	103893.71	116472.41	-	0.1
392	103894.04	116472.41	-	0.1
393	103894.26	116472.29	-	0.1
394	103894.93	116472.18	-	0.1
395	103895.71	116472.07	-	0.1
396	103895.93	116472.07	-	0.1
397	103896.27	116472.07	-	0.1
398	103896.49	116471.96	-	0.1
399	103897.27	116471.85	-	0.1
400	103898.04	116471.63	-	0.1
401	103898.16	116471.63	-	0.1
402	103898.38	116471.63	-	0.1
403	103898.49	116471.52	-	0.1
404	103899.38	116471.41	-	0.1
405	103899.6	116471.29	-	0.1
406	103900.27	116471.18	-	0.1
407	103900.38	116471.07	-	0.1
408	103900.6	116471.07	-	0.1
409	103901.38	116470.85	-	0.1
410	103901.6	116470.85	-	0.1
411	103901.71	116470.74	-	0.1
412	103902.49	116470.52	-	0.1
413	103902.71	116470.52	-	0.1
414	103902.83	116470.52	-	0.1
415	103903.49	116470.29	-	0.1
416	103903.6	116470.18	-	0.1
417	103903.83	116470.18	-	0.1
418	103904.49	116469.96	-	0.1
419	103904.61	116469.85	-	0.1
420	103904.83	116469.85	-	0.1
421	103905.49	116469.63	-	0.1
422	103905.83	116469.51	-	0.1
423	103906.05	116469.4	-	0.1

полное наименование должности	подпись	инициалы, фамилия
-------------------------------	---------	-------------------

М.П.

Земельный участок				
вид объекта недвижимости				
Лист № 175 раздела 4.2		Всего листов раздела 4.2: 211		Всего разделов: 7
Всего листов выписки: 378				
12.08.2022г. № КУВИ-001/2022-137314059				
Кадастровый номер:			78:36:0000000:5105	
424	103906.83	116469.18	-	0.1
425	103907.05	116469.07	-	0.1
426	103907.72	116468.74	-	0.1
427	103907.94	116468.74	-	0.1
428	103908.72	116468.4	-	0.1
429	103908.83	116468.29	-	0.1
430	103909.05	116468.29	-	0.1
431	103909.28	116468.18	-	0.1
432	103910.61	116467.62	-	0.1
433	103910.83	116467.51	-	0.1
434	103910.94	116467.4	-	0.1
435	103911.17	116467.4	-	0.1
436	103911.83	116467.07	-	0.1
437	103911.94	116466.96	-	0.1
438	103912.17	116466.96	-	0.1
439	103912.61	116466.62	-	0.1
440	103912.83	116466.62	-	0.1
441	103912.94	116466.51	-	0.1
442	103913.06	116466.51	-	0.1
443	103913.5	116466.29	-	0.1
444	103913.95	116465.96	-	0.1
445	103914.61	116465.51	-	0.1
446	103915.28	116465.18	-	0.1
447	103915.61	116464.96	-	0.1
448	103915.72	116464.84	-	0.1
449	103915.95	116464.73	-	0.1
450	103916.28	116464.51	-	0.1
451	103916.61	116464.29	-	0.1
452	103917.06	116463.96	-	0.1
453	103917.39	116463.73	-	0.1
454	103917.73	116463.4	-	0.1
455	103918.17	116463.07	-	0.1
456	103918.84	116462.51	-	0.1

полное наименование должности	подпись	инициалы, фамилия
-------------------------------	---------	-------------------

М.П.

Земельный участок					
вид объекта недвижимости					
Лист № 176 раздела 4.2		Всего листов раздела 4.2: 211		Всего разделов: 7	Всего листов выписки: 378
12.08.2022г. № КУВИ-001/2022-137314059					
Кадастровый номер:			78:36:0000000:5105		
457	103919.28	116461.95	-	0.1	
458	103919.62	116461.73	-	0.1	
459	103919.84	116461.51	-	0.1	
460	103920.17	116461.18	-	0.1	
461	103920.51	116460.73	-	0.1	
462	103921.06	116460.06	-	0.1	
463	103921.28	116459.84	-	0.1	
464	103921.95	116459.17	-	0.1	
465	103922.17	116458.73	-	0.1	
466	103922.51	116458.28	-	0.1	
467	103923.06	116457.39	-	0.1	
468	103923.51	116456.84	-	0.1	
469	103923.62	116456.62	-	0.1	
470	103923.73	116456.51	-	0.1	
471	103924.18	116455.62	-	0.1	
472	103924.51	116454.95	-	0.1	
473	103924.62	116454.84	-	0.1	
474	103924.73	116454.61	-	0.1	
475	103924.84	116454.39	-	0.1	
476	103925.18	116453.73	-	0.1	
477	103925.4	116453.06	-	0.1	
478	103925.73	116452.28	-	0.1	
479	103925.84	116451.95	-	0.1	
480	103925.95	116451.83	-	0.1	
481	103926.07	116451.28	-	0.1	
482	103926.29	116450.83	-	0.1	
483	103926.4	116450.39	-	0.1	
484	103926.4	116450.17	-	0.1	
485	103926.51	116450.06	-	0.1	
486	103926.51	116449.83	-	0.1	
487	103926.73	116449.28	-	0.1	
488	103926.84	116448.5	-	0.1	
489	103926.96	116447.83	-	0.1	

полное наименование должности	подпись	инициалы, фамилия
-------------------------------	---------	-------------------

М.П.

Земельный участок				
вид объекта недвижимости				
Лист № 177 раздела 4.2		Всего листов раздела 4.2: 211		Всего разделов: 7
Всего листов выписки: 378				
12.08.2022г. № КУВИ-001/2022-137314059				
Кадастровый номер:			78:36:0000000:5105	
490	103927.07	116447.39	-	0.1
491	103927.18	116446.83	-	0.1
492	103927.29	116446.16	-	0.1
493	103927.29	116445.83	-	0.1
494	103927.4	116444.72	-	0.1
495	103927.4	116444.27	-	0.1
496	103927.4	116443.72	-	0.1
497	103927.4	116443.16	-	0.1
498	103927.4	116442.72	-	0.1
499	103927.4	116442.05	-	0.1
500	103927.4	116441.38	-	0.1
501	103927.4	116440.72	-	0.1
502	103927.4	116440.49	-	0.1
503	103927.29	116440.38	-	0.1
504	103927.29	116439.83	-	0.1
505	103927.18	116439.16	-	0.1
506	103927.07	116438.71	-	0.1
507	103927.07	116438.49	-	0.1
508	103927.07	116438.27	-	0.1
509	103926.96	116437.82	-	0.1
510	103926.84	116437.27	-	0.1
511	103926.73	116436.71	-	0.1
512	103926.62	116436.16	-	0.1
513	103926.51	116435.71	-	0.1
514	103926.4	116435.6	-	0.1
515	103926.4	116435.38	-	0.1
516	103926.29	116435.16	-	0.1
517	103926.18	116434.82	-	0.1
518	103926.07	116434.49	-	0.1
519	103925.95	116434.04	-	0.1
520	103925.84	116433.82	-	0.1
521	103925.73	116433.71	-	0.1
522	103925.73	116433.49	-	0.1

полное наименование должности	подпись	инициалы, фамилия
-------------------------------	---------	-------------------

М.П.

Земельный участок					
вид объекта недвижимости					
Лист № 178 раздела 4.2		Всего листов раздела 4.2: 211		Всего разделов: 7	Всего листов выписки: 378
12.08.2022г. № КУВИ-001/2022-137314059					
Кадастровый номер:			78:36:0000000:5105		
523	103925.62	116433.27	-	0.1	
524	103925.51	116432.93	-	0.1	
525	103925.4	116432.71	-	0.1	
526	103925.18	116432.26	-	0.1	
527	103924.95	116431.71	-	0.1	
528	103924.73	116431.26	-	0.1	
529	103924.62	116430.93	-	0.1	
530	103924.4	116430.49	-	0.1	
531	103923.95	116429.82	-	0.1	
532	103923.62	116429.15	-	0.1	
533	103921.06	116424.04	-	0.1	
534	103920.28	116422.26	-	0.1	
535	103920.17	116422.15	-	0.1	
536	103920.17	116422.03	-	0.1	
537	103919.17	116419.7	-	0.1	
538	103919.06	116419.59	-	0.1	
539	103918.95	116419.48	-	0.1	
540	103917.95	116417.14	-	0.1	
541	103917.84	116417.03	-	0.1	
542	103916.73	116414.92	-	0.1	
543	103916.73	116414.7	-	0.1	
544	103916.61	116414.47	-	0.1	
545	103915.39	116412.25	-	0.1	
546	103915.28	116412.14	-	0.1	
547	103914.17	116410.03	-	0.1	
548	103914.06	116409.8	-	0.1	
549	103913.95	116409.69	-	0.1	
550	103912.83	116407.58	-	0.1	
551	103912.72	116407.36	-	0.1	
552	103912.61	116407.25	-	0.1	
553	103911.39	116405.24	-	0.1	
554	103911.28	116405.02	-	0.1	
555	103911.17	116404.91	-	0.1	

полное наименование должности	подпись	инициалы, фамилия
-------------------------------	---------	-------------------

М.П.

Земельный участок				
вид объекта недвижимости				
Лист № 179 раздела 4.2		Всего листов раздела 4.2: 211		Всего разделов: 7
Всего листов выписки: 378				
12.08.2022г. № КУВИ-001/2022-137314059				
Кадастровый номер:			78:36:0000000:5105	
556	103909.94	116402.8	-	0.1
557	103909.83	116402.69	-	0.1
558	103909.72	116402.58	-	0.1
559	103908.5	116400.57	-	0.1
560	103908.39	116400.46	-	0.1
561	103908.27	116400.24	-	0.1
562	103906.94	116398.24	-	0.1
563	103906.83	116398.13	-	0.1
564	103906.72	116397.91	-	0.1
565	103905.38	116395.9	-	0.1
566	103905.27	116395.79	-	0.1
567	103905.16	116395.68	-	0.1
568	103903.72	116393.57	-	0.1
569	103903.6	116393.46	-	0.1
570	103903.49	116393.35	-	0.1
571	103902.05	116391.46	-	0.1
572	103902.05	116391.34	-	0.1
573	103901.94	116391.23	-	0.1
574	103900.6	116389.57	-	0.1
575	103900.49	116389.45	-	0.1
576	103900.38	116389.34	-	0.1
577	103898.93	116387.45	-	0.1
578	103898.82	116387.34	-	0.1
579	103898.71	116387.12	-	0.1
580	103898.6	116387.01	-	0.1
581	103897.04	116385.23	-	0.1
582	103896.93	116385.12	-	0.1
583	103895.38	116383.23	-	0.1
584	103895.26	116383.12	-	0.1
585	103895.15	116383.01	-	0.1
586	103895.15	116382.89	-	0.1
587	103893.49	116381	-	0.1
588	103893.26	116380.89	-	0.1

полное наименование должности	подпись	инициалы, фамилия
-------------------------------	---------	-------------------

М.П.

Земельный участок				
вид объекта недвижимости				
Лист № 180 раздела 4.2		Всего листов раздела 4.2: 211		Всего разделов: 7
Всего листов выписки: 378				
12.08.2022г. № КУВИ-001/2022-137314059				
Кадастровый номер:			78:36:0000000:5105	
589	103891.71	116379.11	-	0.1
590	103891.6	116379	-	0.1
591	103891.48	116378.78	-	0.1
592	103889.82	116377.11	-	0.1
593	103889.71	116377	-	0.1
594	103889.59	116376.89	-	0.1
595	103889.48	116376.78	-	0.1
596	103887.81	116375.11	-	0.1
597	103887.7	116375	-	0.1
598	103887.59	116374.89	-	0.1
599	103885.81	116373.11	-	0.1
600	103885.7	116373	-	0.1
601	103885.59	116372.89	-	0.1
602	103883.81	116371.22	-	0.1
603	103883.7	116371.11	-	0.1
604	103883.59	116371	-	0.1
605	103881.81	116369.44	-	0.1
606	103881.7	116369.22	-	0.1
607	103881.59	116369.11	-	0.1
608	103879.81	116367.55	-	0.1
609	103879.59	116367.44	-	0.1
610	103879.48	116367.33	-	0.1
611	103877.7	116365.77	-	0.1
612	103877.47	116365.66	-	0.1
613	103877.36	116365.55	-	0.1
614	103875.47	116363.99	-	0.1
615	103875.36	116363.88	-	0.1
616	103875.25	116363.77	-	0.1
617	103873.36	116362.32	-	0.1
618	103873.25	116362.21	-	0.1
619	103873.14	116362.1	-	0.1
620	103871.25	116360.66	-	0.1
621	103871.14	116360.54	-	0.1

полное наименование должности	подпись	инициалы, фамилия
-------------------------------	---------	-------------------

М.П.

Земельный участок				
вид объекта недвижимости				
Лист № 181 раздела 4.2	Всего листов раздела 4.2: 211		Всего разделов: 7	Всего листов выписки: 378
12.08.2022г. № КУВИ-001/2022-137314059				
Кадастровый номер:			78:36:0000000:5105	
622	103870.91	116360.43	-	0.1
623	103868.91	116358.99	-	0.1
624	103868.8	116358.88	-	0.1
625	103868.47	116358.54	-	0.1
626	103867.58	116357.99	-	0.1
627	103866.69	116357.43	-	0.1
628	103865.8	116356.99	-	0.1
629	103865.13	116356.65	-	0.1
630	103864.91	116356.54	-	0.1
631	103864.46	116356.32	-	0.1
632	103864.24	116356.21	-	0.1
633	103864.02	116356.1	-	0.1
634	103862.91	116355.54	-	0.1
635	103862.68	116355.43	-	0.1
636	103862.46	116355.43	-	0.1
637	103862.24	116355.32	-	0.1
638	103861.68	116355.1	-	0.1
639	103861.46	116354.98	-	0.1
640	103860.35	116354.54	-	0.1
641	103860.13	116354.43	-	0.1
642	103859.9	116354.32	-	0.1
643	103859.57	116354.21	-	0.1
644	103859.02	116353.98	-	0.1
645	103858.9	116353.98	-	0.1
646	103858.79	116353.87	-	0.1
647	103857.68	116353.54	-	0.1
648	103857.35	116353.43	-	0.1
649	103857.13	116353.43	-	0.1
650	103856.9	116353.32	-	0.1
651	103855.79	116352.98	-	0.1
652	103855.57	116352.87	-	0.1
653	103855.35	116352.87	-	0.1
654	103855.12	116352.76	-	0.1

полное наименование должности	подпись	инициалы, фамилия
-------------------------------	---------	-------------------

М.П.

Земельный участок				
вид объекта недвижимости				
Лист № 182 раздела 4.2		Всего листов раздела 4.2: 211		Всего разделов: 7
Всего листов выписки: 378				
12.08.2022г. № КУВИ-001/2022-137314059				
Кадастровый номер:			78:36:0000000:5105	
655	103854.46	116352.65	-	0.1
656	103853.79	116352.43	-	0.1
657	103853.57	116352.43	-	0.1
658	103853.34	116352.32	-	0.1
659	103852.68	116352.2	-	0.1
660	103852.12	116352.09	-	0.1
661	103851.9	116351.98	-	0.1
662	103851.68	116351.98	-	0.1
663	103851.45	116351.87	-	0.1
664	103850.9	116351.76	-	0.1
665	103850.34	116351.76	-	0.1
666	103850.12	116351.65	-	0.1
667	103849.9	116351.65	-	0.1
668	103849.56	116351.54	-	0.1
669	103848.9	116351.54	-	0.1
670	103848.79	116351.43	-	0.1
671	103848.12	116351.43	-	0.1
672	103847.56	116351.31	-	0.1
673	103847.34	116351.31	-	0.1
674	103847.12	116351.2	-	0.1
675	103846.9	116351.2	-	0.1
676	103846.23	116351.2	-	0.1
677	103846.01	116351.09	-	0.1
678	103845.89	116351.09	-	0.1
679	103845.34	116351.09	-	0.1
680	103844.56	116350.98	-	0.1
681	103844.34	116350.98	-	0.1
682	103844.12	116350.98	-	0.1
683	103843.45	116350.98	-	0.1
684	103843.23	116350.98	-	0.1
685	103843.11	116350.98	-	0.1
686	103842.56	116350.87	-	0.1
687	103842.34	116350.87	-	0.1

полное наименование должности	подпись	инициалы, фамилия
-------------------------------	---------	-------------------

М.П.

Земельный участок				
вид объекта недвижимости				
Лист № 183 раздела 4.2		Всего листов раздела 4.2: 211		Всего разделов: 7
Всего листов выписки: 378				
12.08.2022г. № КУВИ-001/2022-137314059				
Кадастровый номер:			78:36:0000000:5105	
688	103842.22	116350.87	-	0.1
689	103841.56	116350.87	-	0.1
690	103841.34	116350.87	-	0.1
691	103840.45	116350.87	-	0.1
1	103840.33	116350.87	-	0.1
1	103903.97	116448.64	-	0.1
2	103903.19	116449.01	-	0.1
3	103902.41	116449.36	-	0.1
4	103901.62	116449.7	-	0.1
5	103900.82	116450.02	-	0.1
6	103900.02	116450.33	-	0.1
7	103899.21	116450.62	-	0.1
8	103898.39	116450.89	-	0.1
9	103897.57	116451.15	-	0.1
10	103896.75	116451.39	-	0.1
11	103895.92	116451.62	-	0.1
12	103895.08	116451.83	-	0.1
13	103894.25	116452.02	-	0.1
14	103893.41	116452.2	-	0.1
15	103892.56	116452.36	-	0.1
16	103891.08	116452.6	-	0.1
17	103890.01	116452.74	-	0.1
18	103889.15	116452.83	-	0.1
19	103888.3	116452.91	-	0.1
20	103887.44	116452.97	-	0.1
21	103886.58	116453.01	-	0.1
22	103885.72	116453.04	-	0.1
23	103884.86	116453.05	-	0.1
24	103884	116453.04	-	0.1
25	103883.14	116453.01	-	0.1
26	103882.28	116452.97	-	0.1
27	103881.43	116452.91	-	0.1
28	103880.57	116452.84	-	0.1

полное наименование должности	подпись	инициалы, фамилия
-------------------------------	---------	-------------------

М.П.

Земельный участок				
вид объекта недвижимости				
Лист № 184 раздела 4.2		Всего листов раздела 4.2: 211		Всего разделов: 7
Всего листов выписки: 378				
12.08.2022г. № КУВИ-001/2022-137314059				
Кадастровый номер:			78:36:0000000:5105	
29	103879.71	116452.75	-	0.1
30	103878.86	116452.64	-	0.1
31	103878.01	116452.51	-	0.1
32	103874.2	116450.75	-	0.1
33	103848.78	116432.77	-	0.1
34	103847.94	116432.4	-	0.1
35	103847	116432.56	-	0.1
36	103846.35	116433.16	-	0.1
37	103846.12	116434.05	-	0.1
38	103850.65	116439.67	-	0.1
39	103855.63	116447.38	-	0.1
40	103855.62	116448.23	-	0.1
41	103855.53	116449.08	-	0.1
42	103855.35	116449.91	-	0.1
43	103855.09	116450.73	-	0.1
44	103854.76	116451.51	-	0.1
45	103854.35	116452.26	-	0.1
46	103853.68	116453.19	-	0.1
47	103852.7	116454.2	-	0.1
48	103852.04	116454.73	-	0.1
49	103851.32	116455.2	-	0.1
50	103850.56	116455.59	-	0.1
51	103849.77	116455.9	-	0.1
52	103848.92	116456.08	-	0.1
53	103848.07	116456.25	-	0.1
54	103847.22	116456.41	-	0.1
55	103846.37	116456.58	-	0.1
56	103845.52	116456.73	-	0.1
57	103844.66	116456.88	-	0.1
58	103843.81	116457.03	-	0.1
59	103842.95	116457.17	-	0.1
60	103842.1	116457.31	-	0.1
61	103841.24	116457.44	-	0.1

полное наименование должности	подпись	инициалы, фамилия
-------------------------------	---------	-------------------

М.П.

Земельный участок				
вид объекта недвижимости				
Лист № 185 раздела 4.2		Всего листов раздела 4.2: 211		Всего разделов: 7
Всего листов выписки: 378				
12.08.2022г. № КУВИ-001/2022-137314059				
Кадастровый номер:			78:36:0000000:5105	
62	103840.38	116457.57	-	0.1
63	103839.52	116457.7	-	0.1
64	103838.67	116457.81	-	0.1
65	103837.81	116457.93	-	0.1
66	103836.95	116458.04	-	0.1
67	103836.08	116458.14	-	0.1
68	103835.22	116458.24	-	0.1
69	103834.36	116458.33	-	0.1
70	103833.5	116458.42	-	0.1
71	103832.64	116458.51	-	0.1
72	103831.37	116458.62	-	0.1
73	103830.05	116458.73	-	0.1
74	103829.18	116458.79	-	0.1
75	103828.32	116458.85	-	0.1
76	103827.45	116458.91	-	0.1
77	103826.58	116458.96	-	0.1
78	103825.72	116459	-	0.1
79	103824.85	116459.04	-	0.1
80	103823.99	116459.08	-	0.1
81	103823.12	116459.11	-	0.1
82	103822.25	116459.14	-	0.1
83	103821.39	116459.16	-	0.1
84	103820.52	116459.17	-	0.1
85	103819.65	116459.18	-	0.1
86	103818.79	116459.19	-	0.1
87	103817.92	116459.19	-	0.1
88	103817.05	116459.19	-	0.1
89	103816.19	116459.18	-	0.1
90	103815.32	116459.16	-	0.1
91	103814.45	116459.15	-	0.1
92	103813.58	116459.12	-	0.1
93	103812.72	116459.09	-	0.1
94	103811.85	116459.06	-	0.1

полное наименование должности	подпись	инициалы, фамилия
-------------------------------	---------	-------------------

М.П.

Земельный участок				
вид объекта недвижимости				
Лист № 186 раздела 4.2		Всего листов раздела 4.2: 211		Всего разделов: 7
Всего листов выписки: 378				
12.08.2022г. № КУВИ-001/2022-137314059				
Кадастровый номер:			78:36:0000000:5105	
95	103810.99	116459.02	-	0.1
96	103810.12	116458.98	-	0.1
97	103809.25	116458.95	-	0.1
98	103808.39	116458.76	-	0.1
99	103807.59	116458.42	-	0.1
100	103806.57	116457.7	-	0.1
101	103805.71	116456.63	-	0.1
102	103805.33	116455.84	-	0.1
103	103805.1	116455	-	0.1
104	103805.01	116454.15	-	0.1
105	103804.91	116453.31	-	0.1
106	103804.83	116452.46	-	0.1
107	103804.75	116451.61	-	0.1
108	103804.67	116450.76	-	0.1
109	103804.6	116449.91	-	0.1
110	103804.53	116449.06	-	0.1
111	103804.46	116448.21	-	0.1
112	103804.4	116447.36	-	0.1
113	103804.35	116446.51	-	0.1
114	103804.3	116445.66	-	0.1
115	103804.25	116444.81	-	0.1
116	103804.21	116443.96	-	0.1
117	103804.17	116443.11	-	0.1
118	103804.13	116442.26	-	0.1
119	103804.11	116441.41	-	0.1
120	103804.08	116440.56	-	0.1
121	103804.06	116439.7	-	0.1
122	103804.04	116438.85	-	0.1
123	103804.03	116438	-	0.1
124	103804.02	116437.15	-	0.1
125	103804.02	116436.3	-	0.1
126	103804.02	116435.44	-	0.1
127	103804.03	116434.59	-	0.1

полное наименование должности	подпись	инициалы, фамилия
-------------------------------	---------	-------------------

М.П.

Земельный участок				
вид объекта недвижимости				
Лист № 187 раздела 4.2		Всего листов раздела 4.2: 211		Всего разделов: 7
Всего листов выписки: 378				
12.08.2022г. № КУВИ-001/2022-137314059				
Кадастровый номер:			78:36:0000000:5105	
128	103804.04	116433.74	-	0.1
129	103804.05	116432.89	-	0.1
130	103804.07	116432.04	-	0.1
131	103804.09	116431.18	-	0.1
132	103804.12	116430.33	-	0.1
133	103804.15	116429.48	-	0.1
134	103804.18	116428.63	-	0.1
135	103804.22	116427.78	-	0.1
136	103804.27	116426.93	-	0.1
137	103804.32	116426.08	-	0.1
138	103804.37	116425.23	-	0.1
139	103804.43	116424.38	-	0.1
140	103804.49	116423.53	-	0.1
141	103804.56	116422.68	-	0.1
142	103804.63	116421.83	-	0.1
143	103804.7	116420.98	-	0.1
144	103804.78	116420.13	-	0.1
145	103804.87	116419.28	-	0.1
146	103804.95	116418.44	-	0.1
147	103805.05	116417.59	-	0.1
148	103805.14	116416.74	-	0.1
149	103805.24	116415.9	-	0.1
150	103805.35	116415.05	-	0.1
151	103805.46	116414.2	-	0.1
152	103805.57	116413.36	-	0.1
153	103805.78	116411.9	-	0.1
154	103805.94	116410.83	-	0.1
155	103806.07	116409.99	-	0.1
156	103806.21	116409.15	-	0.1
157	103806.35	116408.31	-	0.1
158	103806.49	116407.47	-	0.1
159	103806.64	116406.63	-	0.1
160	103806.79	116405.79	-	0.1

полное наименование должности	подпись	инициалы, фамилия
-------------------------------	---------	-------------------

М.П.

Земельный участок				
вид объекта недвижимости				
Лист № 188 раздела 4.2		Всего листов раздела 4.2: 211		Всего разделов: 7
Всего листов выписки: 378				
12.08.2022г. № КУВИ-001/2022-137314059				
Кадастровый номер:			78:36:0000000:5105	
161	103806.95	116404.95	-	0.1
162	103807.11	116404.12	-	0.1
163	103807.28	116403.28	-	0.1
164	103807.45	116402.45	-	0.1
165	103807.62	116401.61	-	0.1
166	103807.8	116400.78	-	0.1
167	103807.98	116399.95	-	0.1
168	103808.17	116399.11	-	0.1
169	103808.36	116398.28	-	0.1
170	103808.55	116397.45	-	0.1
171	103808.75	116396.63	-	0.1
172	103808.96	116395.8	-	0.1
173	103809.17	116394.97	-	0.1
174	103809.38	116394.15	-	0.1
175	103809.59	116393.32	-	0.1
176	103809.82	116392.5	-	0.1
177	103810.04	116391.68	-	0.1
178	103810.27	116390.86	-	0.1
179	103810.5	116390.04	-	0.1
180	103810.74	116389.22	-	0.1
181	103811.15	116388.45	-	0.1
182	103811.57	116387.7	-	0.1
183	103812.02	116386.96	-	0.1
184	103812.48	116386.24	-	0.1
185	103812.97	116385.52	-	0.1
186	103813.47	116384.81	-	0.1
187	103813.98	116384.12	-	0.1
188	103814.52	116383.45	-	0.1
189	103815.07	116382.78	-	0.1
190	103815.64	116382.13	-	0.1
191	103816.23	116381.5	-	0.1
192	103816.83	116380.88	-	0.1
193	103817.45	116380.28	-	0.1

полное наименование должности	подпись	инициалы, фамилия
-------------------------------	---------	-------------------

М.П.

Земельный участок				
вид объекта недвижимости				
Лист № 189 раздела 4.2		Всего листов раздела 4.2: 211		Всего разделов: 7
Всего листов выписки: 378				
12.08.2022г. № КУВИ-001/2022-137314059				
Кадастровый номер:			78:36:0000000:5105	
194	103818.08	116379.69	-	0.1
195	103818.72	116379.12	-	0.1
196	103819.39	116378.56	-	0.1
197	103820.06	116378.02	-	0.1
198	103820.75	116377.5	-	0.1
199	103821.45	116377	-	0.1
200	103822.16	116376.53	-	0.1
201	103822.89	116376.05	-	0.1
202	103823.63	116375.6	-	0.1
203	103824.38	116375.17	-	0.1
204	103825.14	116374.76	-	0.1
205	103825.91	116374.37	-	0.1
206	103826.69	116374	-	0.1
207	103827.47	116373.65	-	0.1
208	103828.27	116373.33	-	0.1
209	103829.08	116373	-	0.1
210	103829.89	116372.71	-	0.1
211	103830.71	116372.44	-	0.1
212	103831.54	116372.2	-	0.1
213	103832.37	116371.97	-	0.1
214	103833.21	116371.76	-	0.1
215	103834.05	116371.58	-	0.1
216	103834.9	116371.41	-	0.1
217	103835.75	116371.27	-	0.1
218	103836.6	116371.15	-	0.1
219	103837.46	116371.05	-	0.1
220	103838.32	116370.98	-	0.1
221	103839.18	116370.92	-	0.1
222	103840.41	116370.89	-	0.1
223	103841.77	116370.89	-	0.1
224	103842.63	116370.92	-	0.1
225	103843.49	116370.97	-	0.1
226	103844.35	116371.05	-	0.1

полное наименование должности	подпись	инициалы, фамилия
-------------------------------	---------	-------------------

М.П.

Земельный участок				
вид объекта недвижимости				
Лист № 190 раздела 4.2	Всего листов раздела 4.2: 211		Всего разделов: 7	Всего листов выписки: 378
12.08.2022г. № КУВИ-001/2022-137314059				
Кадастровый номер:			78:36:0000000:5105	
227	103845.21	116371.15	-	0.1
228	103846.07	116371.27	-	0.1
229	103846.92	116371.41	-	0.1
230	103847.77	116371.57	-	0.1
231	103848.61	116371.76	-	0.1
232	103849.45	116371.96	-	0.1
233	103850.28	116372.19	-	0.1
234	103851.11	116372.44	-	0.1
235	103851.93	116372.71	-	0.1
236	103852.74	116373	-	0.1
237	103853.54	116373.31	-	0.1
238	103854.34	116373.64	-	0.1
239	103855.13	116373.99	-	0.1
240	103855.91	116374.36	-	0.1
241	103856.68	116374.76	-	0.1
242	103857.37	116375.25	-	0.1
243	103858.06	116375.75	-	0.1
244	103858.74	116376.26	-	0.1
245	103859.42	116376.77	-	0.1
246	103860.1	116377.29	-	0.1
247	103860.77	116377.81	-	0.1
248	103861.44	116378.34	-	0.1
249	103862.11	116378.87	-	0.1
250	103862.77	116379.4	-	0.1
251	103863.43	116379.94	-	0.1
252	103864.09	116380.48	-	0.1
253	103864.74	116381.02	-	0.1
254	103865.39	116381.58	-	0.1
255	103866.04	116382.14	-	0.1
256	103866.69	116382.69	-	0.1
257	103867.33	116383.26	-	0.1
258	103867.96	116383.82	-	0.1
259	103868.6	116384.39	-	0.1

полное наименование должности	подпись	инициалы, фамилия
-------------------------------	---------	-------------------

М.П.

Земельный участок					
вид объекта недвижимости					
Лист № 191 раздела 4.2		Всего листов раздела 4.2: 211		Всего разделов: 7	Всего листов выписки: 378
12.08.2022г. № КУВИ-001/2022-137314059					
Кадастровый номер:			78:36:0000000:5105		
260	103869.23	116384.96	-	0.1	
261	103869.85	116385.54	-	0.1	
262	103870.48	116386.12	-	0.1	
263	103871.09	116386.71	-	0.1	
264	103871.71	116387.3	-	0.1	
265	103872.32	116387.89	-	0.1	
266	103872.93	116388.48	-	0.1	
267	103873.54	116389.08	-	0.1	
268	103874.14	116389.69	-	0.1	
269	103874.73	116390.29	-	0.1	
270	103875.33	116390.9	-	0.1	
271	103875.92	116391.52	-	0.1	
272	103876.5	116392.14	-	0.1	
273	103877.08	116392.76	-	0.1	
274	103877.66	116393.38	-	0.1	
275	103878.24	116394.01	-	0.1	
276	103878.81	116394.65	-	0.1	
277	103879.37	116395.28	-	0.1	
278	103879.94	116395.92	-	0.1	
279	103880.49	116396.56	-	0.1	
280	103881.05	116397.21	-	0.1	
281	103881.6	116397.86	-	0.1	
282	103882.15	116398.51	-	0.1	
283	103882.69	116399.17	-	0.1	
284	103883.23	116399.83	-	0.1	
285	103883.76	116400.49	-	0.1	
286	103884.75	116401.74	-	0.1	
287	103885.34	116402.5	-	0.1	
288	103885.86	116403.18	-	0.1	
289	103886.37	116403.86	-	0.1	
290	103886.88	116404.54	-	0.1	
291	103887.39	116405.22	-	0.1	
292	103887.89	116405.91	-	0.1	

полное наименование должности	подпись	инициалы, фамилия
-------------------------------	---------	-------------------

М.П.

Земельный участок				
вид объекта недвижимости				
Лист № 192 раздела 4.2	Всего листов раздела 4.2: 211		Всего разделов: 7	Всего листов выписки: 378
12.08.2022г. № КУВИ-001/2022-137314059				
Кадастровый номер:			78:36:0000000:5105	
293	103888.39	116406.6	-	0.1
294	103888.88	116407.3	-	0.1
295	103889.37	116408	-	0.1
296	103889.85	116408.7	-	0.1
297	103890.33	116409.4	-	0.1
298	103890.81	116410.11	-	0.1
299	103891.28	116410.82	-	0.1
300	103891.74	116411.53	-	0.1
301	103892.21	116412.25	-	0.1
302	103892.66	116412.96	-	0.1
303	103893.12	116413.68	-	0.1
304	103893.57	116414.41	-	0.1
305	103894.01	116415.13	-	0.1
306	103894.45	116415.86	-	0.1
307	103894.88	116416.6	-	0.1
308	103895.32	116417.33	-	0.1
309	103895.74	116418.07	-	0.1
310	103896.16	116418.81	-	0.1
311	103896.58	116419.55	-	0.1
312	103896.99	116420.3	-	0.1
313	103897.4	116421.04	-	0.1
314	103897.81	116421.79	-	0.1
315	103898.2	116422.55	-	0.1
316	103898.6	116423.3	-	0.1
317	103898.99	116424.06	-	0.1
318	103899.37	116424.82	-	0.1
319	103899.75	116425.58	-	0.1
320	103900.13	116426.34	-	0.1
321	103900.5	116427.11	-	0.1
322	103900.86	116427.88	-	0.1
323	103901.23	116428.65	-	0.1
324	103901.58	116429.42	-	0.1
325	103901.93	116430.2	-	0.1

полное наименование должности	подпись	инициалы, фамилия
-------------------------------	---------	-------------------

М.П.

Земельный участок				
вид объекта недвижимости				
Лист № 193 раздела 4.2		Всего листов раздела 4.2: 211		Всего разделов: 7
Всего листов выписки: 378				
12.08.2022г. № КУВИ-001/2022-137314059				
Кадастровый номер:			78:36:0000000:5105	
326	103902.28	116430.98	-	0.1
327	103902.62	116431.76	-	0.1
328	103902.96	116432.54	-	0.1
329	103906.29	116439.2	-	0.1
330	103906.76	116439.99	-	0.1
331	103907.11	116440.83	-	0.1
332	103907.34	116441.72	-	0.1
333	103907.45	116442.63	-	0.1
334	103907.37	116443.92	-	0.1
335	103906.98	116445.32	-	0.1
336	103906.58	116446.14	-	0.1
337	103906.07	116446.9	-	0.1
338	103905.45	116447.58	-	0.1
339	103904.75	116448.16	-	0.1
1	103903.97	116448.64	-	0.1

полное наименование должности	подпись	инициалы, фамилия

М.П.

Земельный участок			
вид объекта недвижимости			
Лист № 194 раздела 4.2	Всего листов раздела 4.2: 211	Всего разделов: 7	Всего листов выписки: 378

12.08.2022г. № КУВИ-001/2022-137314059

Кадастровый номер: 78:36:0000000:5105

Сведения о характерных точках границы части (частей) земельного участка			
Учетный номер части: 78:36:0000000:5105/37			
Система координат СК-1964			

Номер точки	Координаты, м		Описание закрепления на местности	Средняя квадратичная погрешность определения координат характерных точек границ земельного участка, м
	X	Y		
1	2	3	4	5
1	104282.06	114941.13	-	0.1
2	104276.11	114938.55	-	0.1
3	104245.47	114947.67	-	0.1
4	104242.02	114950.53	-	0.1
5	104243.3	114951.59	-	0.1
6	104247.31	114954.37	-	0.1
7	104247.98	114954.82	-	0.1
8	104249.42	114955.71	-	0.1
9	104250.87	114956.38	-	0.1
10	104252.42	114957.04	-	0.1
11	104253.98	114957.49	-	0.1
12	104260.46	114959.11	-	0.1
13	104261.1	114959.27	-	0.1
14	104262.65	114959.49	-	0.1
15	104264.32	114959.71	-	0.1
16	104265.99	114959.71	-	0.1
17	104267.66	114959.6	-	0.1
18	104269.21	114959.38	-	0.1
19	104270.88	114959.04	-	0.1
20	104272.44	114958.49	-	0.1
21	104277.55	114956.6	-	0.1
22	104277.89	114956.49	-	0.1
23	104279.33	114955.82	-	0.1
24	104280.78	114955.04	-	0.1
25	104282.22	114954.15	-	0.1
26	104283.56	114953.15	-	0.1
27	104284.78	114952.04	-	0.1

полное наименование должности	подпись	инициалы, фамилия
-------------------------------	---------	-------------------

М.П.

Земельный участок				
вид объекта недвижимости				
Лист № 195 раздела 4.2	Всего листов раздела 4.2: 211		Всего разделов: 7	Всего листов выписки: 378
12.08.2022г. № КУВИ-001/2022-137314059				
Кадастровый номер:			78:36:0000000:5105	
28	104287.91	114948.92	-	0.1
1	104282.06	114941.13	-	0.1

полное наименование должности	подпись	инициалы, фамилия
-------------------------------	---------	-------------------

М.П.

Земельный участок				
вид объекта недвижимости				
Лист № 196 раздела 4.2	Всего листов раздела 4.2: 211		Всего разделов: 7	Всего листов выписки: 378
12.08.2022г. № КУВИ-001/2022-137314059				
Кадастровый номер:			78:36:0000000:5105	
Сведения о характерных точках границы части (частей) земельного участка				
Учетный номер части: 78:36:0000000:5105/38				
Система координат СК-1964				
Номер точки	Координаты, м		Описание закрепления на местности	Средняя квадратичная погрешность определения координат характерных точек границ земельного участка, м
	X	Y		
1	2	3	4	5
1	104805.79	115271.97	-	0.1
2	104807.11	115282.98	-	0.1
3	104807.84	115283.91	-	0.1
4	104808.93	115284.18	-	0.1
5	104825.6	115282.65	-	0.1
6	104837.97	115280.55	-	0.1
7	104848.16	115278.31	-	0.1
8	104807.28	115282.82	-	0.1
9	104805.81	115269.82	-	0.1
1	104805.79	115271.97	-	0.1

полное наименование должности	подпись	инициалы, фамилия
-------------------------------	---------	-------------------

М.П.

Земельный участок			
вид объекта недвижимости			
Лист № 197 раздела 4.2	Всего листов раздела 4.2: 211	Всего разделов: 7	Всего листов выписки: 378

12.08.2022г. № КУВИ-001/2022-137314059

Кадастровый номер: 78:36:0000000:5105

Сведения о характерных точках границы части (частей) земельного участка			
Учетный номер части: 78:36:0000000:5105/39			
Система координат СК-1964			

Номер точки	Координаты, м		Описание закрепления на местности	Средняя квадратичная погрешность определения координат характерных точек границ земельного участка, м
	X	Y		
1	2	3	4	5
1	104724.77	116400.66	-	-
2	104660.59	116407.64	-	-
3	104634.98	116382.44	-	-
4	104630.43	116375.61	-	-
5	104629.07	116369.8	-	-
6	104613.43	116176.6	-	-
7	104549.29	116214.05	-	-
8	104402.45	116314.22	-	-
9	104258.12	116414.09	-	-
10	103978.14	116459.53	-	-
11	103936.8	116463.39	-	-
12	103927.1	116461.87	-	-
13	103919.29	116455.92	-	-
14	103915.26	116446.97	-	-
15	103914.12	116435.35	-	-
16	103916.36	116424.16	-	-
17	103922.95	116416.88	-	-
18	103932.2	116413.61	-	-
19	103970.46	116410.13	-	-
20	104079.49	116392.59	-	-
21	104079.2	116393.19	-	-
22	104078.81	116394	-	-
23	104078.44	116394.82	-	-
24	104078.07	116395.64	-	-
25	104077.7	116396.47	-	-
26	104077.35	116397.29	-	-
27	104077.01	116398.13	-	-

полное наименование должности	подпись	инициалы, фамилия

М.П.

Земельный участок				
вид объекта недвижимости				
Лист № 198 раздела 4.2		Всего листов раздела 4.2: 211		Всего разделов: 7
Всего листов выписки: 378				
12.08.2022г. № КУВИ-001/2022-137314059				
Кадастровый номер:			78:36:0000000:5105	
28	104076.67	116398.96	-	-
29	104076.52	116399.93	-	-
30	104076.54	116400.91	-	-
31	104076.73	116401.88	-	-
32	104077.51	116403.52	-	-
33	104078.24	116404.38	-	-
34	104079	116405.01	-	-
35	104079.85	116405.49	-	-
36	104080.78	116405.82	-	-
37	104081.68	116405.98	-	-
38	104082.57	116406.14	-	-
39	104083.47	116406.3	-	-
40	104084.37	116406.44	-	-
41	104085.27	116406.59	-	-
42	104086.17	116406.73	-	-
43	104087.07	116406.87	-	-
44	104087.97	116407	-	-
45	104088.87	116407.12	-	-
46	104089.77	116407.25	-	-
47	104090.67	116407.36	-	-
48	104091.58	116407.48	-	-
49	104092.48	116407.59	-	-
50	104093.38	116407.69	-	-
51	104094.29	116407.79	-	-
52	104095.19	116407.89	-	-
53	104096.1	116407.98	-	-
54	104097.01	116408.06	-	-
55	104097.91	116408.14	-	-
56	104098.82	116408.22	-	-
57	104100.22	116408.33	-	-
58	104101.54	116408.42	-	-
59	104102.45	116408.48	-	-
60	104103.36	116408.54	-	-

полное наименование должности	подпись	инициалы, фамилия
-------------------------------	---------	-------------------

М.П.

Земельный участок				
вид объекта недвижимости				
Лист № 199 раздела 4.2		Всего листов раздела 4.2: 211		Всего разделов: 7
Всего листов выписки: 378				
12.08.2022г. № КУВИ-001/2022-137314059				
Кадастровый номер:			78:36:0000000:5105	
61	104104.27	116408.59	-	-
62	104105.18	116408.63	-	-
63	104106.09	116408.67	-	-
64	104107	116408.71	-	-
65	104107.91	116408.74	-	-
66	104108.82	116408.77	-	-
67	104109.73	116408.79	-	-
68	104110.64	116408.81	-	-
69	104111.55	116408.82	-	-
70	104112.46	116408.83	-	-
71	104113.37	116408.83	-	-
72	104114.28	116408.83	-	-
73	104115.19	116408.83	-	-
74	104116.1	116408.82	-	-
75	104117.01	116408.8	-	-
76	104117.92	116408.78	-	-
77	104118.83	116408.76	-	-
78	104119.74	116408.73	-	-
79	104120.65	116408.7	-	-
80	104121.56	116408.66	-	-
81	104122.47	116408.62	-	-
82	104123.38	116408.58	-	-
83	104124.29	116408.52	-	-
84	104125.2	116408.47	-	-
85	104126.11	116408.41	-	-
86	104127.01	116408.34	-	-
87	104127.92	116408.28	-	-
88	104128.83	116408.2	-	-
89	104129.74	116408.12	-	-
90	104130.64	116408.04	-	-
91	104131.55	116407.95	-	-
92	104132.45	116407.86	-	-
93	104133.36	116407.77	-	-

полное наименование должности	подпись	инициалы, фамилия
-------------------------------	---------	-------------------

М.П.

Земельный участок				
вид объекта недвижимости				
Лист № 200 раздела 4.2		Всего листов раздела 4.2: 211		Всего разделов: 7
Всего листов выписки: 378				
12.08.2022г. № КУВИ-001/2022-137314059				
Кадастровый номер:			78:36:0000000:5105	
94	104134.26	116407.67	-	-
95	104135.17	116407.56	-	-
96	104136.07	116407.45	-	-
97	104136.98	116407.34	-	-
98	104137.88	116407.22	-	-
99	104138.78	116407.09	-	-
100	104139.68	116406.97	-	-
101	104140.58	116406.83	-	-
102	104141.48	116406.7	-	-
103	104142.38	116406.56	-	-
104	104143.28	116406.41	-	-
105	104144.18	116406.26	-	-
106	104145.07	116406.1	-	-
107	104145.97	116405.94	-	-
108	104146.87	116405.78	-	-
109	104147.76	116405.61	-	-
110	104148.66	116405.44	-	-
111	104149.55	116405.26	-	-
112	104150.44	116405.08	-	-
113	104227.45	116388.16	-	-
114	104228.29	116387.89	-	-
115	104229.12	116387.48	-	-
116	104229.96	116387.13	-	-
117	104230.78	116386.76	-	-
118	104231.61	116386.39	-	-
119	104232.43	116386.01	-	-
120	104233.25	116385.62	-	-
121	104234.06	116385.22	-	-
122	104234.87	116384.81	-	-
123	104235.67	116384.39	-	-
124	104236.47	116383.97	-	-
125	104237.27	116383.54	-	-
126	104238.06	116383.1	-	-

полное наименование должности	подпись	инициалы, фамилия
-------------------------------	---------	-------------------

М.П.

Земельный участок					
вид объекта недвижимости					
Лист № 201 раздела 4.2		Всего листов раздела 4.2: 211		Всего разделов: 7	Всего листов выписки: 378
12.08.2022г. № КУВИ-001/2022-137314059					
Кадастровый номер:			78:36:0000000:5105		
127	104238.84	116382.65	-	-	
128	104239.62	116382.19	-	-	
129	104240.4	116381.73	-	-	
130	104241.17	116381.26	-	-	
131	104241.94	116380.78	-	-	
132	104242.7	116380.29	-	-	
133	104243.46	116379.79	-	-	
134	104244.21	116379.29	-	-	
135	104244.96	116378.78	-	-	
136	104245.89	116378.11	-	-	
137	104247.16	116377.19	-	-	
138	104247.89	116376.65	-	-	
139	104248.61	116376.1	-	-	
140	104249.32	116375.55	-	-	
141	104250.03	116374.98	-	-	
142	104250.73	116374.41	-	-	
143	104251.43	116373.83	-	-	
144	104252.12	116373.25	-	-	
145	104252.8	116372.65	-	-	
146	104253.48	116372.05	-	-	
147	104254.15	116371.45	-	-	
148	104254.81	116370.83	-	-	
149	104255.47	116370.21	-	-	
150	104256.12	116369.58	-	-	
151	104256.77	116368.95	-	-	
152	104257.41	116368.31	-	-	
153	104258.04	116367.65	-	-	
154	104258.24	116366.75	-	-	
155	104258.4	116365.84	-	-	
156	104258.52	116364.93	-	-	
157	104258.59	116364.01	-	-	
158	104258.61	116363.09	-	-	
159	104258.6	116362.17	-	-	

полное наименование должности	подпись	инициалы, фамилия
-------------------------------	---------	-------------------

М.П.

Земельный участок					
вид объекта недвижимости					
Лист № 202 раздела 4.2		Всего листов раздела 4.2: 211		Всего разделов: 7	Всего листов выписки: 378
12.08.2022г. № КУВИ-001/2022-137314059					
Кадастровый номер:			78:36:0000000:5105		
160	104258.54	116361.25	-	-	
161	104258.43	116360.33	-	-	
162	104258.28	116359.42	-	-	
163	104258.03	116358.27	-	-	
164	104257.58	116356.75	-	-	
165	104257.26	116355.89	-	-	
166	104256.99	116355.25	-	-	
167	104375.94	116275.42	-	-	
168	104523.79	116174.55	-	-	
169	104628.93	116109.4	-	-	
170	104638.29	116106.44	-	-	
171	104647.93	116108.29	-	-	
172	104655.54	116114.5	-	-	
173	104659.26	116123.59	-	-	
174	104678.01	116354.64	-	-	
1	104724.77	116400.66	-	-	
1	104641.82	116132.42	-	-	
2	104632.8	116128.1	-	-	
3	104628.44	116137.21	-	-	
4	104637.6	116141.6	-	-	
1	104641.82	116132.42	-	-	
1	104660.55	116368.3	-	-	
2	104656.2	116359.41	-	-	
3	104647.13	116363.61	-	-	
4	104651.42	116372.46	-	-	
1	104660.55	116368.3	-	-	
1	104540.03	116194.99	-	-	
2	104537.14	116190.77	-	-	
3	104533.38	116193.17	-	-	
4	104536.31	116197.59	-	-	
1	104540.03	116194.99	-	-	
1	104392.5	116295.69	-	-	
2	104389.59	116291.44	-	-	

полное наименование должности	подпись	инициалы, фамилия
-------------------------------	---------	-------------------

М.П.

Земельный участок				
вид объекта недвижимости				
Лист № 203 раздела 4.2		Всего листов раздела 4.2: 211		Всего разделов: 7
Всего листов выписки: 378				
12.08.2022г. № КУВИ-001/2022-137314059				
Кадастровый номер:			78:36:0000000:5105	
3	104385.76	116293.87	-	-
4	104388.68	116298.31	-	-
1	104392.5	116295.69	-	-
1	104255.48	116393.94	-	-
2	104252.36	116384.35	-	-
3	104242.86	116387.43	-	-
4	104245.84	116396.88	-	-
1	104255.48	116393.94	-	-
1	103970.39	116440.87	-	-
2	103980.21	116438.67	-	-
3	103977.94	116428.85	-	-
4	103968.14	116431.09	-	-
1	103970.39	116440.87	-	-
1	103932.35	116452.97	-	-
2	103938.6	116450.79	-	-
3	103933.42	116435.83	-	-
4	103927.1	116437.81	-	-
1	103932.35	116452.97	-	-

полное наименование должности	подпись	инициалы, фамилия
-------------------------------	---------	-------------------

М.П.

Земельный участок				
вид объекта недвижимости				
Лист № 204 раздела 4.2	Всего листов раздела 4.2: 211		Всего разделов: 7	Всего листов выписки: 378
12.08.2022г. № КУВИ-001/2022-137314059				
Кадастровый номер:			78:36:0000000:5105	
Сведения о характерных точках границы части (частей) земельного участка				
Учетный номер части: 78:36:0000000:5105/40				
Система координат СК-1964				
Номер точки	Координаты, м		Описание закрепления на местности	Средняя квадратичная погрешность определения координат характерных точек границ земельного участка, м
	X	Y		
1	2	3	4	5
1	103549.02	116522.5	-	-
2	103546	116522.83	-	-
3	103544.84	116522.17	-	-
1	103549.02	116522.5	-	-
1	103642.32	116512.22	-	-
2	103586.85	116518.33	-	-
3	103642.2	116510.6	-	-
1	103642.32	116512.22	-	-

полное наименование должности	подпись	инициалы, фамилия
-------------------------------	---------	-------------------

М.П.

Земельный участок			
вид объекта недвижимости			
Лист № 205 раздела 4.2	Всего листов раздела 4.2: 211	Всего разделов: 7	Всего листов выписки: 378

12.08.2022г. № КУВИ-001/2022-137314059

Кадастровый номер: 78:36:0000000:5105

Сведения о характерных точках границы части (частей) земельного участка			
Учетный номер части: 78:36:0000000:5105/41			
Система координат СК-1964			

Номер точки	Координаты, м		Описание закрепления на местности	Средняя квадратичная погрешность определения координат характерных точек границ земельного участка, м
	X	Y		
1	2	3	4	5
1	104724.77	116400.66	-	-
2	104660.59	116407.64	-	-
3	104634.98	116382.44	-	-
4	104631.11	116377.12	-	-
5	104629.07	116369.8	-	-
6	104613.43	116176.6	-	-
7	104549.29	116214.05	-	-
8	104402.45	116314.22	-	-
9	104258.12	116414.09	-	-
10	103980.29	116459.19	-	-
11	103944.05	116471.63	-	-
12	103926.85	116468.05	-	-
13	103918.57	116454.05	-	-
14	103917.52	116434.79	-	-
15	103929.32	116423.89	-	-
16	103966.43	116411.08	-	-
17	104079.4	116392.78	-	-
18	104079.2	116393.19	-	-
19	104078.81	116394	-	-
20	104078.44	116394.82	-	-
21	104078.07	116395.64	-	-
22	104077.7	116396.47	-	-
23	104077.35	116397.29	-	-
24	104077.01	116398.13	-	-
25	104076.67	116398.96	-	-
26	104076.52	116399.93	-	-
27	104076.54	116400.91	-	-

полное наименование должности	подпись	инициалы, фамилия
-------------------------------	---------	-------------------

М.П.

Земельный участок					
вид объекта недвижимости					
Лист № 206 раздела 4.2		Всего листов раздела 4.2: 211		Всего разделов: 7	Всего листов выписки: 378
12.08.2022г. № КУВИ-001/2022-137314059					
Кадастровый номер:			78:36:0000000:5105		
28	104076.73	116401.88	-	-	
29	104077.51	116403.52	-	-	
30	104078.24	116404.38	-	-	
31	104079	116405.01	-	-	
32	104079.85	116405.49	-	-	
33	104080.78	116405.82	-	-	
34	104081.68	116405.98	-	-	
35	104082.57	116406.14	-	-	
36	104083.47	116406.3	-	-	
37	104084.37	116406.44	-	-	
38	104085.27	116406.59	-	-	
39	104086.17	116406.73	-	-	
40	104087.07	116406.87	-	-	
41	104087.97	116407	-	-	
42	104088.87	116407.12	-	-	
43	104089.77	116407.25	-	-	
44	104090.67	116407.36	-	-	
45	104091.58	116407.48	-	-	
46	104092.48	116407.59	-	-	
47	104093.38	116407.69	-	-	
48	104094.29	116407.79	-	-	
49	104095.19	116407.89	-	-	
50	104096.1	116407.98	-	-	
51	104097.01	116408.06	-	-	
52	104097.91	116408.14	-	-	
53	104098.82	116408.22	-	-	
54	104100.22	116408.33	-	-	
55	104101.54	116408.42	-	-	
56	104102.45	116408.48	-	-	
57	104103.36	116408.54	-	-	
58	104104.27	116408.59	-	-	
59	104105.18	116408.63	-	-	
60	104106.09	116408.67	-	-	

полное наименование должности	подпись	инициалы, фамилия
-------------------------------	---------	-------------------

М.П.

Земельный участок					
вид объекта недвижимости					
Лист № 207 раздела 4.2		Всего листов раздела 4.2: 211		Всего разделов: 7	Всего листов выписки: 378
12.08.2022г. № КУВИ-001/2022-137314059					
Кадастровый номер:			78:36:0000000:5105		
61	104107	116408.71	-	-	
62	104107.91	116408.74	-	-	
63	104108.82	116408.77	-	-	
64	104109.73	116408.79	-	-	
65	104110.64	116408.81	-	-	
66	104111.55	116408.82	-	-	
67	104112.46	116408.83	-	-	
68	104113.37	116408.83	-	-	
69	104114.28	116408.83	-	-	
70	104115.19	116408.83	-	-	
71	104116.1	116408.82	-	-	
72	104117.01	116408.8	-	-	
73	104117.92	116408.78	-	-	
74	104118.83	116408.76	-	-	
75	104119.74	116408.73	-	-	
76	104120.65	116408.7	-	-	
77	104121.56	116408.66	-	-	
78	104122.47	116408.62	-	-	
79	104123.38	116408.58	-	-	
80	104124.29	116408.52	-	-	
81	104125.2	116408.47	-	-	
82	104126.11	116408.41	-	-	
83	104127.01	116408.34	-	-	
84	104127.92	116408.28	-	-	
85	104128.83	116408.2	-	-	
86	104129.74	116408.12	-	-	
87	104130.64	116408.04	-	-	
88	104131.55	116407.95	-	-	
89	104132.45	116407.86	-	-	
90	104133.36	116407.77	-	-	
91	104134.26	116407.67	-	-	
92	104135.17	116407.56	-	-	
93	104136.07	116407.45	-	-	

полное наименование должности	подпись	инициалы, фамилия
-------------------------------	---------	-------------------

М.П.

Земельный участок					
вид объекта недвижимости					
Лист № 208 раздела 4.2		Всего листов раздела 4.2: 211		Всего разделов: 7	Всего листов выписки: 378
12.08.2022г. № КУВИ-001/2022-137314059					
Кадастровый номер:			78:36:0000000:5105		
94	104136.98	116407.34	-	-	
95	104137.88	116407.22	-	-	
96	104138.78	116407.09	-	-	
97	104139.68	116406.97	-	-	
98	104140.58	116406.83	-	-	
99	104141.48	116406.7	-	-	
100	104142.38	116406.56	-	-	
101	104143.28	116406.41	-	-	
102	104144.18	116406.26	-	-	
103	104145.07	116406.1	-	-	
104	104145.97	116405.94	-	-	
105	104146.87	116405.78	-	-	
106	104147.76	116405.61	-	-	
107	104148.66	116405.44	-	-	
108	104149.55	116405.26	-	-	
109	104150.44	116405.08	-	-	
110	104227.45	116388.16	-	-	
111	104228.29	116387.89	-	-	
112	104229.12	116387.48	-	-	
113	104229.96	116387.13	-	-	
114	104230.78	116386.76	-	-	
115	104231.61	116386.39	-	-	
116	104232.43	116386.01	-	-	
117	104233.25	116385.62	-	-	
118	104234.06	116385.22	-	-	
119	104234.87	116384.81	-	-	
120	104235.67	116384.39	-	-	
121	104236.47	116383.97	-	-	
122	104237.27	116383.54	-	-	
123	104238.06	116383.1	-	-	
124	104238.84	116382.65	-	-	
125	104239.62	116382.19	-	-	
126	104240.4	116381.73	-	-	

полное наименование должности	подпись	инициалы, фамилия
-------------------------------	---------	-------------------

М.П.

Земельный участок					
вид объекта недвижимости					
Лист № 209 раздела 4.2		Всего листов раздела 4.2: 211		Всего разделов: 7	Всего листов выписки: 378
12.08.2022г. № КУВИ-001/2022-137314059					
Кадастровый номер:			78:36:0000000:5105		
127	104241.17	116381.26	-	-	
128	104241.94	116380.78	-	-	
129	104242.7	116380.29	-	-	
130	104243.46	116379.79	-	-	
131	104244.21	116379.29	-	-	
132	104244.96	116378.78	-	-	
133	104245.89	116378.11	-	-	
134	104247.16	116377.19	-	-	
135	104247.89	116376.65	-	-	
136	104248.61	116376.1	-	-	
137	104249.32	116375.55	-	-	
138	104250.03	116374.98	-	-	
139	104250.73	116374.41	-	-	
140	104251.43	116373.83	-	-	
141	104252.12	116373.25	-	-	
142	104252.8	116372.65	-	-	
143	104253.48	116372.05	-	-	
144	104254.15	116371.45	-	-	
145	104254.81	116370.83	-	-	
146	104255.47	116370.21	-	-	
147	104256.12	116369.58	-	-	
148	104256.77	116368.95	-	-	
149	104257.41	116368.31	-	-	
150	104258.04	116367.65	-	-	
151	104258.24	116366.75	-	-	
152	104258.4	116365.84	-	-	
153	104258.52	116364.93	-	-	
154	104258.59	116364.01	-	-	
155	104258.61	116363.09	-	-	
156	104258.6	116362.17	-	-	
157	104258.54	116361.25	-	-	
158	104258.43	116360.33	-	-	
159	104258.28	116359.42	-	-	

полное наименование должности	подпись	инициалы, фамилия
-------------------------------	---------	-------------------

М.П.

Земельный участок					
вид объекта недвижимости					
Лист № 210 раздела 4.2		Всего листов раздела 4.2: 211		Всего разделов: 7	Всего листов выписки: 378
12.08.2022г. № КУВИ-001/2022-137314059					
Кадастровый номер:			78:36:0000000:5105		
160	104258.03	116358.27	-	-	
161	104257.58	116356.75	-	-	
162	104257.26	116355.89	-	-	
163	104256.99	116355.25	-	-	
164	104375.94	116275.42	-	-	
165	104523.54	116174.72	-	-	
166	104628.93	116109.4	-	-	
167	104639.67	116103.93	-	-	
168	104650.13	116105.43	-	-	
169	104657.43	116113.11	-	-	
170	104659.4	116124.79	-	-	
171	104678.01	116354.64	-	-	
1	104724.77	116400.66	-	-	
1	104641.82	116132.42	-	-	
2	104632.8	116128.1	-	-	
3	104628.44	116137.21	-	-	
4	104637.6	116141.6	-	-	
1	104641.82	116132.42	-	-	
1	104660.55	116368.3	-	-	
2	104656.2	116359.41	-	-	
3	104647.13	116363.61	-	-	
4	104651.42	116372.46	-	-	
1	104660.55	116368.3	-	-	
1	104540.03	116194.99	-	-	
2	104537.14	116190.77	-	-	
3	104533.38	116193.17	-	-	
4	104536.31	116197.59	-	-	
1	104540.03	116194.99	-	-	
1	104392.5	116295.69	-	-	
2	104389.59	116291.44	-	-	
3	104385.76	116293.87	-	-	
4	104388.68	116298.31	-	-	
1	104392.5	116295.69	-	-	

полное наименование должности	подпись	инициалы, фамилия
-------------------------------	---------	-------------------

М.П.

Земельный участок				
вид объекта недвижимости				
Лист № 211 раздела 4.2		Всего листов раздела 4.2: 211		Всего разделов: 7
Всего листов выписки: 378				
12.08.2022г. № КУВИ-001/2022-137314059				
Кадастровый номер:			78:36:0000000:5105	
1	104255.48	116393.94	-	-
2	104252.36	116384.35	-	-
3	104242.86	116387.43	-	-
4	104245.84	116396.88	-	-
1	104255.48	116393.94	-	-
1	103970.39	116440.87	-	-
2	103980.21	116438.67	-	-
3	103977.94	116428.85	-	-
4	103968.14	116431.09	-	-
1	103970.39	116440.87	-	-
1	103932.35	116452.97	-	-
2	103938.6	116450.79	-	-
3	103933.42	116435.83	-	-
4	103927.1	116437.81	-	-
1	103932.35	116452.97	-	-

полное наименование должности	подпись	инициалы, фамилия
-------------------------------	---------	-------------------

М.П.

Приложение №7

к Акту по результатам проведения государственной историко-культурной экспертизы раздела документации, обосновывающей меры по обеспечению сохранности объекта культурного наследия регионального значения «Лесная молочная ферма Ю.Ю. Бенуа (комплекс с хозяйственными постройками, парком с прудами в границах пр. Науки, Светлановского пр., ул. Веденева и Тихорецкого пр.)», расположенного по адресу: г. Санкт-Петербург, Тихорецкий пр., д. 17, литеры А, Г (Тихорецкий пр., 9а, в г - в соответствии с НПА), при проведении земляных и строительных работ на земельном участке, непосредственно связанном с земельным участком в границах территории объекта культурного наследия, - «Раздел 10. Иная документация в случаях, предусмотренных федеральными законами. Том 10. Книга 1. Мероприятия по обеспечению сохранности объектов культурного наследия», шифр ПИР-337-21-ОСОКН, разработанным ООО «РОСЭКО-СТРОЙПРОЕКТ» в 2022 г., в целях обеспечения сохранности объектов культурного наследия, включенных в реестр, выявленных объектов культурного наследия либо объектов, обладающих признаками объекта культурного наследия, при проведении земляных, строительных, мелиоративных, хозяйственных работ, указанных в статье 30 настоящего Федерального закона работ по использованию лесов и иных работ

Сведения об объекте культурного наследия и о земельных участках в границах его территории, внесенных в государственный кадастр недвижимости

Выписка из Единого государственного реестра недвижимости об объекте недвижимости

Сведения о характеристиках объекта недвижимости

На основании запроса от 10.08.2022, поступившего на рассмотрение 11.08.2022, сообщаем, что согласно записям Единого государственного реестра недвижимости:

Раздел 1 Лист 1

Земельный участок			
вид объекта недвижимости			

Лист № 1 раздела 1	Всего листов раздела 1: 3	Всего разделов: 8	Всего листов выписки: 72
--------------------	---------------------------	-------------------	--------------------------

12.08.2022г. № КУВИ-001/2022-137300393	
Кадастровый номер:	78:10:0521602:1022
Номер кадастрового квартала:	78:10:0521602
Дата присвоения кадастрового номера:	21.07.2016

Ранее присвоенный государственный учетный номер:	данные отсутствуют
Адрес:	г.Санкт-Петербург, сад Бенуа, участок 3, (между Тихорецким пр., Светлановским пр., ул. Веденеева и пр. Науки; ЗНОП № 4140)
Площадь:	93119 +/- 107
Кадастровая стоимость, руб.:	82987.65
Кадастровые номера расположенных в пределах земельного участка объектов недвижимости:	78:00:0000000:1716, 78:10:0000000:3112, 78:36:0000000:4663, 78:10:0000000:3103
Кадастровые номера объектов недвижимости, из которых образован объект недвижимости:	данные отсутствуют
Кадастровые номера образованных объектов недвижимости:	данные отсутствуют
Категория земель:	Земли населенных пунктов
Виды разрешенного использования:	Для размещения садов, скверов, бульваров
Сведения о кадастровом инженерере:	данные отсутствуют
Сведения о лесах, водных объектах и об иных природных объектах, расположенных в пределах земельного участка:	данные отсутствуют
Сведения о том, что земельный участок полностью расположен в границах зоны с особыми условиями использования территории, территории объекта культурного наследия, публичного сервитута:	Земельный участок полностью расположен в границах зоны с реестровым номером 78:10-6.349 от 14.11.2019, ограничение использования земельного участка в пределах зоны: Запрещаются строительство объектов капитального строительства и их реконструкция, связанная с изменением их параметров (высоты, количества этажей, площади), за исключением строительства и реконструкции линейных объектов, вид/наименование: Защитная зона объекта культурного наследия регионального значения "Лесная молочная ферма Ю.Ю.Бенуа (комплекс с хозяйственными постройками, парком с прудами в границах пр.Науки, Светлановского пр., ул. Веденеева и Тихорецкого пр.)", тип: Охранная зона, дата решения: 21.10.2019, номер решения: 604-р, наименование ОГВ/ОМСУ: Комитет по государственному контролю, использованию и охране памятников истории и культуры Правительства Санкт-Петербурга

полное наименование должности	подпись	инициалы, фамилия
-------------------------------	---------	-------------------

М.П.

Земельный участок			
вид объекта недвижимости			
Лист № 2 раздела 1	Всего листов раздела 1: 3	Всего разделов: 8	Всего листов выписки: 72
12.08.2022г. № КУВИ-001/2022-137300393			
Кадастровый номер:		78:10:0521602:1022	
Сведения о том, что земельный участок расположен в границах особой экономической зоны, территории опережающего социально-экономического развития, зоны территориального развития в Российской Федерации, игровой зоны:	данные отсутствуют		
Сведения о том, что земельный участок расположен в границах особо охраняемой природной территории, охотничьих угодий, лесничеств:	данные отсутствуют		
Сведения о результатах проведения государственного земельного надзора:	данные отсутствуют		
Сведения о расположении земельного участка в границах территории, в отношении которой утвержден проект межевания территории:	данные отсутствуют		
Условный номер земельного участка:	данные отсутствуют		
Сведения о принятии акта и (или) заключении договора, предусматривающих предоставление в соответствии с земельным законодательством исполнительным органом государственным органом власти или органом местного самоуправления, находящегося в государственной или муниципальной собственности земельного участка для строительства наемного дома социального использования или наемного дома коммерческого использования:	данные отсутствуют		
Сведения о том, что земельный участок или земельные участки образованы на основании решения об изъятии земельного участка и (или) расположенного на нем объекта недвижимости для государственных или муниципальных нужд:	данные отсутствуют		
Сведения о том, что земельный участок образован из земель или земельного участка, государственная собственность на которые не разграничена:	данные отсутствуют		
Сведения о наличии земельного спора о местоположении границ земельных участков:	данные отсутствуют		
Статус записи об объекте недвижимости:	Сведения об объекте недвижимости имеют статус "актуальные"		
Особые отметки:	Сведения об ограничениях права на объект недвижимости, обременениях данного объекта, не зарегистрированных в реестре прав, ограничений прав и обременений недвижимого имущества: вид ограничения (обременения): ограничения прав на земельный участок, предусмотренные статьями 56, 56.1 Земельного кодекса Российской Федерации; срок действия: с 23.12.2019; реквизиты документа-основания: распоряжение об установлении границ защитной зоны от 21.10.2019 № 604-р		

полное наименование должности	подпись	инициалы, фамилия
-------------------------------	---------	-------------------

М.П.

Выписка из Единого государственного реестра недвижимости об объекте недвижимости

Сведения о зарегистрированных правах

Земельный участок			
вид объекта недвижимости			
Лист № 1 раздела 2	Всего листов раздела 2: 2	Всего разделов: 8	Всего листов выписки: 72
12.08.2022г. № КУВИ-001/2022-137300393			
Кадастровый номер:		78:10:0521602:1022	
1	Правообладатель (правообладатели):	1.1	Санкт-Петербург
2	Вид, номер, дата и время государственной регистрации права:	2.1	Собственность 78:10:0521602:1022-78/037/2017-1 20.07.2017 18:20:50
3	Сведения об осуществлении государственной регистрации сделки, права без необходимого в силу закона согласия третьего лица, органа:	3.1	данные отсутствуют
4	Ограничение прав и обременение объекта недвижимости:	не зарегистрировано	
5	Договоры участия в долевом строительстве:	не зарегистрировано	
6	Заявленные в судебном порядке права требования:	данные отсутствуют	
7	Сведения о возражении в отношении зарегистрированного права:	данные отсутствуют	
8	Сведения о наличии решения об изъятии объекта недвижимости для государственных и муниципальных нужд:	данные отсутствуют	
9	Сведения о невозможности государственной регистрации без личного участия правообладателя или его законного представителя:	данные отсутствуют	
10	Правопритязания и сведения о наличии поступивших, но не рассмотренных заявлений о проведении государственной регистрации права (перехода, прекращения права), ограничения права или обременения объекта недвижимости, сделки в отношении объекта недвижимости:	отсутствуют	

полное наименование должности	подпись	инициалы, фамилия
-------------------------------	---------	-------------------

М.П.

Земельный участок			
вид объекта недвижимости			
Лист № 2 раздела 2	Всего листов раздела 2: 2	Всего разделов: 8	Всего листов выписки: 72
12.08.2022г. № КУВИ-001/2022-137300393			
Кадастровый номер:		78:10:0521602:1022	
11	Сведения о невозможности государственной регистрации перехода, прекращения, ограничения права на земельный участок из земель сельскохозяйственного назначения:	данные отсутствуют	

полное наименование должности	подпись	инициалы, фамилия

М.П.

Выписка из Единого государственного реестра недвижимости об объекте недвижимости
 Описание местоположения земельного участка

Земельный участок			
вид объекта недвижимости			
Лист № 1 раздела 3	Всего листов раздела 3: 1	Всего разделов: 8	Всего листов выписки: 72
12.08.2022г. № КУВИ-001/2022-137300393			
Кадастровый номер:		78:10:0521602:1022	

План (чертеж, схема) земельного участка



Масштаб 1:5000 Условные обозначения:

полное наименование должности	подпись	инициалы, фамилия
-------------------------------	---------	-------------------

М.П.

Выписка из Единого государственного реестра недвижимости об объекте недвижимости

Описание местоположения земельного участка

Земельный участок			
вид объекта недвижимости			

Лист № 1 раздела 3.1	Всего листов раздела 3.1: 14	Всего разделов: 8	Всего листов выписки: 72
----------------------	------------------------------	-------------------	--------------------------

12.08.2022г. № КУВИ-001/2022-137300393

Кадастровый номер: 78:10:0521602:1022

Описание местоположения границ земельного участка

№ п/п	Номер точки		Дирекционный угол	Горизонтальное проложение, м	Описание закрепления на местности	Кадастровые номера смежных участков	Сведения об адресах правообладателей смежных земельных участков
	начальн ая	конечн ая					
1	2	3	4	5	6	7	8
1	1.1.1	1.1.2	357°16.4'	2.52	данные отсутствуют	данные отсутствуют	данные отсутствуют
2	1.1.2	1.1.3	0°13.6'	2.53	данные отсутствуют	данные отсутствуют	данные отсутствуют
3	1.1.3	1.1.4	3°10.0'	2.53	данные отсутствуют	данные отсутствуют	данные отсутствуют
4	1.1.4	1.1.5	5°54.8'	2.52	данные отсутствуют	данные отсутствуют	данные отсутствуют
5	1.1.5	1.1.6	8°52.0'	2.53	данные отсутствуют	данные отсутствуют	данные отсутствуют
6	1.1.6	1.1.7	11°50.5'	2.53	данные отсутствуют	данные отсутствуют	данные отсутствуют
7	1.1.7	1.1.8	14°41.8'	2.52	данные отсутствуют	данные отсутствуют	данные отсутствуют
8	1.1.8	1.1.9	17°43.1'	2.53	данные отсутствуют	данные отсутствуют	данные отсутствуют
9	1.1.9	1.1.10	20°22.2'	2.53	данные отсутствуют	данные отсутствуют	данные отсутствуют
10	1.1.10	1.1.11	23°31.6'	2.53	данные отсутствуют	данные отсутствуют	данные отсутствуют
11	1.1.11	1.1.12	26°15.7'	2.53	данные отсутствуют	данные отсутствуют	данные отсутствуют
12	1.1.12	1.1.13	29°5.9'	2.53	данные отсутствуют	данные отсутствуют	данные отсутствуют
13	1.1.13	1.1.14	32°14.7'	2.53	данные отсутствуют	данные отсутствуют	данные отсутствуют
14	1.1.14	1.1.15	35°0.7'	2.53	данные отсутствуют	данные отсутствуют	данные отсутствуют
15	1.1.15	1.1.16	37°46.6'	2.53	данные отсутствуют	данные отсутствуют	данные отсутствуют
16	1.1.16	1.1.17	40°49.4'	2.52	данные отсутствуют	данные отсутствуют	данные отсутствуют
17	1.1.17	1.1.18	43°43.2'	2.53	данные отсутствуют	данные отсутствуют	данные отсутствуют
18	1.1.18	1.1.19	48°2.8'	5.06	данные отсутствуют	данные отсутствуют	данные отсутствуют
19	1.1.19	1.1.20	50°55.7'	333.23	данные отсутствуют	данные отсутствуют	данные отсутствуют
20	1.1.20	1.1.21	53°52.5'	2.15	данные отсутствуют	данные отсутствуют	данные отсутствуют
21	1.1.21	1.1.22	60°19.3'	2.14	данные отсутствуют	данные отсутствуют	данные отсутствуют
22	1.1.22	1.1.23	66°10.4'	2.15	данные отсутствуют	данные отсутствуют	данные отсутствуют
23	1.1.23	1.1.24	72°39.7'	2.15	данные отсутствуют	данные отсутствуют	данные отсутствуют
24	1.1.24	1.1.25	78°25.7'	2.14	данные отсутствуют	данные отсутствуют	данные отсутствуют
25	1.1.25	1.1.26	84°55.6'	2.15	данные отсутствуют	данные отсутствуют	данные отсутствуют

полное наименование должности	подпись	инициалы, фамилия

М.П.

Земельный участок							
вид объекта недвижимости							
Лист № 2 раздела 3.1		Всего листов раздела 3.1: 14		Всего разделов: 8		Всего листов выписки: 72	
12.08.2022г. № КУВИ-001/2022-137300393							
Кадастровый номер:				78:10:0521602:1022			
26	1.1.26	1.1.27	90°47.9'	2.15	данные отсутствуют	данные отсутствуют	данные отсутствуют
27	1.1.27	1.1.28	97°13.4'	2.15	данные отсутствуют	данные отсутствуют	данные отсутствуют
28	1.1.28	1.1.29	103°11.7'	2.15	данные отсутствуют	данные отсутствуют	данные отсутствуют
29	1.1.29	1.1.30	109°31.7'	2.15	данные отсутствуют	данные отсутствуют	данные отсутствуют
30	1.1.30	1.1.31	115°22.3'	2.15	данные отсутствуют	данные отсутствуют	данные отсутствуют
31	1.1.31	1.1.32	121°50.1'	2.14	данные отсутствуют	данные отсутствуют	данные отсутствуют
32	1.1.32	1.1.33	127°49.7'	2.15	данные отсутствуют	данные отсутствуют	данные отсутствуют
33	1.1.33	1.1.34	134°3.3'	2.14	данные отсутствуют	данные отсутствуют	данные отсутствуют
34	1.1.34	1.1.35	140°15.7'	2.16	данные отсутствуют	данные отсутствуют	данные отсутствуют
35	1.1.35	1.1.36	146°14.2'	2.14	данные отсутствуют	данные отсутствуют	данные отсутствуют
36	1.1.36	1.1.37	152°36.1'	2.15	данные отсутствуют	данные отсутствуют	данные отсутствуют
37	1.1.37	1.1.38	158°41.6'	2.15	данные отсутствуют	данные отсутствуют	данные отсутствуют
38	1.1.38	1.1.39	167°52.6'	4.29	данные отсутствуют	данные отсутствуют	данные отсутствуют
39	1.1.39	1.1.40	174°3.8'	260.96	данные отсутствуют	данные отсутствуют	данные отсутствуют
40	1.1.40	1.1.41	175°24.2'	4.87	данные отсутствуют	данные отсутствуют	данные отсутствуют
41	1.1.41	1.1.42	178°14.2'	4.87	данные отсутствуют	данные отсутствуют	данные отсутствуют
42	1.1.42	1.1.43	181°3.5'	4.87	данные отсутствуют	данные отсутствуют	данные отсутствуют
43	1.1.43	1.1.44	183°46.5'	4.86	данные отсутствуют	данные отсутствуют	данные отсутствуют
44	1.1.44	1.1.45	186°43.0'	4.87	данные отсутствуют	данные отсутствуют	данные отсутствуют
45	1.1.45	1.1.46	189°20.8'	4.86	данные отсутствуют	данные отсутствуют	данные отсутствуют
46	1.1.46	1.1.47	192°12.6'	4.87	данные отсутствуют	данные отсутствуют	данные отсутствуют
47	1.1.47	1.1.48	195°0.4'	4.87	данные отсутствуют	данные отсутствуют	данные отсутствуют
48	1.1.48	1.1.49	197°41.5'	4.87	данные отсутствуют	данные отсутствуют	данные отсутствуют
49	1.1.49	1.1.50	200°33.4'	4.87	данные отсутствуют	данные отсутствуют	данные отсутствуют
50	1.1.50	1.1.51	203°21.2'	4.87	данные отсутствуют	данные отсутствуют	данные отсутствуют
51	1.1.51	1.1.52	206°11.8'	4.87	данные отсутствуют	данные отсутствуют	данные отсутствуют
52	1.1.52	1.1.53	208°53.0'	4.87	данные отсутствуют	данные отсутствуют	данные отсутствуют
53	1.1.53	1.1.54	211°43.9'	4.87	данные отсутствуют	данные отсутствуют	данные отсутствуют
54	1.1.54	1.1.55	214°32.3'	4.87	данные отсутствуют	данные отсутствуют	данные отсутствуют
55	1.1.55	1.1.56	217°19.0'	4.87	данные отсутствуют	данные отсутствуют	данные отсутствуют
56	1.1.56	1.1.57	220°5.5'	4.88	данные отсутствуют	данные отсутствуют	данные отсутствуют
57	1.1.57	1.1.58	222°50.2'	4.87	данные отсутствуют	данные отсутствуют	данные отсутствуют
58	1.1.58	1.1.59	227°4.9'	9.74	данные отсутствуют	данные отсутствуют	данные отсутствуют

полное наименование должности	подпись	инициалы, фамилия
-------------------------------	---------	-------------------

М.П.

Земельный участок							
вид объекта недвижимости							
Лист № 3 раздела 3.1		Всего листов раздела 3.1: 14		Всего разделов: 8		Всего листов выписки: 72	
12.08.2022г. № КУВИ-001/2022-137300393							
Кадастровый номер:				78:10:0521602:1022			
59	1.1.59	1.1.60	229°51.4'	92.89	данные отсутствуют	данные отсутствуют	данные отсутствуют
60	1.1.60	1.1.61	231°31.8'	2.36	данные отсутствуют	данные отсутствуют	данные отсутствуют
61	1.1.61	1.1.62	234°53.3'	2.35	данные отсутствуют	данные отсутствуют	данные отсутствуют
62	1.1.62	1.1.63	238°7.4'	2.37	данные отсутствуют	данные отсутствуют	данные отсутствуют
63	1.1.63	1.1.64	241°35.0'	2.35	данные отсутствуют	данные отсутствуют	данные отсутствуют
64	1.1.64	1.1.65	244°57.2'	2.36	данные отсутствуют	данные отсутствуют	данные отсутствуют
65	1.1.65	1.1.66	248°6.5'	2.36	данные отсутствуют	данные отсутствуют	данные отсутствуют
66	1.1.66	1.1.67	251°24.7'	2.35	данные отсутствуют	данные отсутствуют	данные отсутствуют
67	1.1.67	1.1.68	255°1.3'	2.36	данные отсутствуют	данные отсутствуют	данные отсутствуют
68	1.1.68	1.1.69	258°15.7'	2.36	данные отсутствуют	данные отсутствуют	данные отсутствуют
69	1.1.69	1.1.70	261°27.4'	2.36	данные отсутствуют	данные отсутствуют	данные отсутствуют
70	1.1.70	1.1.71	263°13.3'	186.11	данные отсутствуют	данные отсутствуют	данные отсутствуют
71	1.1.71	1.1.72	352°58.1'	197.44	данные отсутствуют	данные отсутствуют	данные отсутствуют
72	1.1.72	1.1.1	354°20.0'	2.53	данные отсутствуют	данные отсутствуют	данные отсутствуют
73	1.2.73	1.2.74	320°16.9'	10.99	данные отсутствуют	78:10:0521602:4	Санкт-Петербург, Песочная набережная, д.40, кв.68
74	1.2.74	1.2.75	229°51.8'	16.6	данные отсутствуют	78:10:0521602:4	Санкт-Петербург, Песочная набережная, д.40, кв.68
75	1.2.75	1.2.76	140°28.3'	11.12	данные отсутствуют	78:10:0521602:4	Санкт-Петербург, Песочная набережная, д.40, кв.68
76	1.2.76	1.2.73	49°23.2'	16.64	данные отсутствуют	78:10:0521602:4	Санкт-Петербург, Песочная набережная, д.40, кв.68
77	1.3.77	1.3.78	13°3.7'	3.85	данные отсутствуют	78:10:0521602:1020	данные отсутствуют
78	1.3.78	1.3.79	356°45.9'	4.61	данные отсутствуют	78:10:0521602:1020	данные отсутствуют
79	1.3.79	1.3.80	353°54.5'	4.33	данные отсутствуют	78:10:0521602:1020	данные отсутствуют
80	1.3.80	1.3.81	351°0.5'	4.61	данные отсутствуют	78:10:0521602:1020	данные отсутствуют
81	1.3.81	1.3.82	348°1.0'	4.33	данные отсутствуют	78:10:0521602:1020	данные отсутствуют
82	1.3.82	1.3.83	337°32.7'	3.74	данные отсутствуют	78:10:0521602:1020	данные отсутствуют
83	1.3.83	1.3.84	332°32.2'	3.43	данные отсутствуют	78:10:0521602:1020	данные отсутствуют
84	1.3.84	1.3.85	329°39.4'	0.48	данные отсутствуют	78:10:0521602:1020	данные отсутствуют
85	1.3.85	1.3.86	328°37.6'	0.48	данные отсутствуют	78:10:0521602:1020	данные отсутствуют
86	1.3.86	1.3.87	327°59.7'	0.47	данные отсутствуют	78:10:0521602:1020	данные отсутствуют
87	1.3.87	1.3.88	326°58.6'	0.48	данные отсутствуют	78:10:0521602:1020	данные отсутствуют
88	1.3.88	1.3.89	325°18.3'	0.47	данные отсутствуют	78:10:0521602:1020	данные отсутствуют
89	1.3.89	1.3.90	324°19.4'	0.48	данные отсутствуют	78:10:0521602:1020	данные отсутствуют
90	1.3.90	1.3.91	324°19.4'	0.48	данные отсутствуют	78:10:0521602:1020	данные отсутствуют
91	1.3.91	1.3.92	323°37.0'	0.47	данные отсутствуют	78:10:0521602:1020	данные отсутствуют

полное наименование должности	подпись	инициалы, фамилия
-------------------------------	---------	-------------------

М.П.

Земельный участок							
вид объекта недвижимости							
Лист № 4 раздела 3.1		Всего листов раздела 3.1: 14		Всего разделов: 8		Всего листов выписки: 72	
12.08.2022г. № КУВИ-001/2022-137300393							
Кадастровый номер:				78:10:0521602:1022			
92	1.3.92	1.3.93	321°42.6'	0.48	данные отсутствуют	78:10:0521602:1020	данные отсутствуют
93	1.3.93	1.3.94	320°57.8'	0.48	данные отсутствуют	78:10:0521602:1020	данные отсутствуют
94	1.3.94	1.3.95	320°11.6'	0.47	данные отсутствуют	78:10:0521602:1020	данные отсутствуют
95	1.3.95	1.3.96	318°22.0'	0.48	данные отсутствуют	78:10:0521602:1020	данные отсутствуют
96	1.3.96	1.3.97	319°16.1'	0.48	данные отсутствуют	78:10:0521602:1020	данные отсутствуют
97	1.3.97	1.3.98	315°51.3'	0.47	данные отсутствуют	78:10:0521602:1020	данные отсутствуют
98	1.3.98	1.3.99	316°41.1'	0.48	данные отсутствуют	78:10:0521602:1020	данные отсутствуют
99	1.3.99	1.3.100	315°0.0'	0.48	данные отсутствуют	78:10:0521602:1020	данные отсутствуют
100	1.3.100	1.3.101	314°8.7'	0.47	данные отсутствуют	78:10:0521602:1020	данные отсутствуют
101	1.3.101	1.3.102	314°8.7'	0.47	данные отсутствуют	78:10:0521602:1020	данные отсутствуют
102	1.3.102	1.3.103	311°38.0'	0.48	данные отсутствуют	78:10:0521602:1020	данные отсутствуют
103	1.3.103	1.3.104	311°31.9'	0.47	данные отсутствуют	78:10:0521602:1020	данные отсутствуют
104	1.3.104	1.3.105	309°57.5'	0.48	данные отсутствуют	78:10:0521602:1020	данные отсутствуют
105	1.3.105	1.3.106	309°2.2'	0.48	данные отсутствуют	78:10:0521602:1020	данные отсутствуют
106	1.3.106	1.3.107	309°2.2'	0.48	данные отсутствуют	78:10:0521602:1020	данные отсутствуют
107	1.3.107	1.3.108	307°20.9'	0.48	данные отсутствуют	78:10:0521602:1020	данные отсутствуют
108	1.3.108	1.3.109	306°23.0'	0.47	данные отсутствуют	78:10:0521602:1020	данные отсутствуют
109	1.3.109	1.3.110	305°40.6'	0.48	данные отсутствуют	78:10:0521602:1020	данные отсутствуют
110	1.3.110	1.3.111	304°41.7'	0.47	данные отсутствуют	78:10:0521602:1020	данные отсутствуют
111	1.3.111	1.3.112	303°1.4'	0.48	данные отсутствуют	78:10:0521602:1020	данные отсутствуют
112	1.3.112	1.3.113	303°1.4'	0.48	данные отсутствуют	78:10:0521602:1020	данные отсутствуют
113	1.3.113	1.3.114	309°17.0'	19.24	данные отсутствуют	78:10:0521602:1020	данные отсутствуют
114	1.3.114	1.3.115	303°18.7'	0.42	данные отсутствуют	78:10:0521602:1020	данные отсутствуют
115	1.3.115	1.3.116	302°9.1'	0.41	данные отсутствуют	78:10:0521602:1020	данные отсутствуют
116	1.3.116	1.3.117	300°15.4'	0.42	данные отсутствуют	78:10:0521602:1020	данные отсутствуют
117	1.3.117	1.3.118	300°15.4'	0.42	данные отсутствуют	78:10:0521602:1020	данные отсутствуют
118	1.3.118	1.3.119	297°10.9'	0.42	данные отсутствуют	78:10:0521602:1020	данные отсутствуют
119	1.3.119	1.3.120	297°10.9'	0.42	данные отсутствуют	78:10:0521602:1020	данные отсутствуют
120	1.3.120	1.3.121	297°10.9'	0.42	данные отсутствуют	78:10:0521602:1020	данные отсутствуют
121	1.3.121	1.3.122	294°6.1'	0.42	данные отсутствуют	78:10:0521602:1020	данные отсутствуют
122	1.3.122	1.3.123	294°6.1'	0.42	данные отсутствуют	78:10:0521602:1020	данные отсутствуют
123	1.3.123	1.3.124	292°50.0'	0.41	данные отсутствуют	78:10:0521602:1020	данные отсутствуют
124	1.3.124	1.3.125	291°2.3'	0.42	данные отсутствуют	78:10:0521602:1020	данные отсутствуют

полное наименование должности	подпись	инициалы, фамилия
-------------------------------	---------	-------------------

М.П.

Земельный участок							
вид объекта недвижимости							
Лист № 5 раздела 3.1		Всего листов раздела 3.1: 14		Всего разделов: 8		Всего листов выписки: 72	
12.08.2022г. № КУВИ-001/2022-137300393							
Кадастровый номер:				78:10:0521602:1022			
125	1.3.125	1.3.126	289°44.8'	0.41	данные отсутствуют	78:10:0521602:1020	данные отсутствуют
126	1.3.126	1.3.127	289°44.8'	0.41	данные отсутствуют	78:10:0521602:1020	данные отсутствуют
127	1.3.127	1.3.128	288°0.2'	0.42	данные отсутствуют	78:10:0521602:1020	данные отсутствуют
128	1.3.128	1.3.129	286°41.9'	0.42	данные отсутствуют	78:10:0521602:1020	данные отсутствуют
129	1.3.129	1.3.130	285°22.6'	0.41	данные отсутствуют	78:10:0521602:1020	данные отсутствуют
130	1.3.130	1.3.131	284°2.2'	0.41	данные отсутствуют	78:10:0521602:1020	данные отсутствуют
131	1.3.131	1.3.132	282°22.9'	0.42	данные отсутствуют	78:10:0521602:1020	данные отсутствуют
132	1.3.132	1.3.133	282°22.9'	0.42	данные отсутствуют	78:10:0521602:1020	данные отсутствуют
133	1.3.133	1.3.134	281°18.6'	0.41	данные отсутствуют	78:10:0521602:1020	данные отсутствуют
134	1.3.134	1.3.135	279°41.3'	0.42	данные отсутствуют	78:10:0521602:1020	данные отсутствуют
135	1.3.135	1.3.136	278°7.8'	0.42	данные отсутствуют	78:10:0521602:1020	данные отсутствуют
136	1.3.136	1.3.137	276°57.2'	0.41	данные отсутствуют	78:10:0521602:1020	данные отсутствуют
137	1.3.137	1.3.138	276°57.2'	0.41	данные отсутствуют	78:10:0521602:1020	данные отсутствуют
138	1.3.138	1.3.139	274°5.2'	0.42	данные отсутствуют	78:10:0521602:1020	данные отсутствуют
139	1.3.139	1.3.140	274°11.1'	0.41	данные отсутствуют	78:10:0521602:1020	данные отсутствуют
140	1.3.140	1.3.141	272°43.6'	0.42	данные отсутствуют	78:10:0521602:1020	данные отсутствуют
141	1.3.141	1.3.142	271°23.8'	0.41	данные отсутствуют	78:10:0521602:1020	данные отсутствуют
142	1.3.142	1.3.143	270°0.0'	0.42	данные отсутствуют	78:10:0521602:1020	данные отсутствуют
143	1.3.143	1.3.144	259°58.8'	5.4	данные отсутствуют	78:10:0521602:1020	данные отсутствуют
144	1.3.144	1.3.145	255°26.5'	4.26	данные отсутствуют	78:10:0521602:1020	данные отсутствуют
145	1.3.145	1.3.146	251°26.3'	4.3	данные отсутствуют	78:10:0521602:1020	данные отсутствуют
146	1.3.146	1.3.147	247°2.5'	5.33	данные отсутствуют	78:10:0521602:1020	данные отсутствуют
147	1.3.147	1.3.148	236°11.5'	1.35	данные отсутствуют	78:10:0521602:1020	данные отсутствуют
148	1.3.148	1.3.149	234°4.0'	1.35	данные отсутствуют	78:10:0521602:1020	данные отсутствуют
149	1.3.149	1.3.150	231°0.5'	1.35	данные отсутствуют	78:10:0521602:1020	данные отсутствуют
150	1.3.150	1.3.151	228°36.8'	1.35	данные отсутствуют	78:10:0521602:1020	данные отсутствуют
151	1.3.151	1.3.152	225°54.0'	1.35	данные отсутствуют	78:10:0521602:1020	данные отсутствуют
152	1.3.152	1.3.153	223°11.5'	1.34	данные отсутствуют	78:10:0521602:1020	данные отсутствуют
153	1.3.153	1.3.154	220°30.6'	1.35	данные отсутствуют	78:10:0521602:1020	данные отсутствуют
154	1.3.154	1.3.155	218°3.7'	1.35	данные отсутствуют	78:10:0521602:1020	данные отсутствуют
155	1.3.155	1.3.156	215°20.4'	1.35	данные отсутствуют	78:10:0521602:1020	данные отсутствуют
156	1.3.156	1.3.157	212°38.0'	1.35	данные отсутствуют	78:10:0521602:1020	данные отсутствуют
157	1.3.157	1.3.158	209°47.9'	1.35	данные отсутствуют	78:10:0521602:1020	данные отсутствуют

полное наименование должности	подпись	инициалы, фамилия
-------------------------------	---------	-------------------

М.П.

Земельный участок							
вид объекта недвижимости							
Лист № 6 раздела 3.1		Всего листов раздела 3.1: 14		Всего разделов: 8		Всего листов выписки: 72	
12.08.2022г. № КУВИ-001/2022-137300393							
Кадастровый номер:				78:10:0521602:1022			
158	1.3.158	1.3.159	207°19.4'	1.35	данные отсутствуют	78:10:0521602:1020	данные отсутствуют
159	1.3.159	1.3.160	205°2.6'	1.35	данные отсутствуют	78:10:0521602:1020	данные отсутствуют
160	1.3.160	1.3.161	201°48.1'	1.35	данные отсутствуют	78:10:0521602:1020	данные отсутствуют
161	1.3.161	1.3.162	199°30.7'	1.35	данные отсутствуют	78:10:0521602:1020	данные отсутствуют
162	1.3.162	1.3.163	196°49.3'	1.35	данные отсутствуют	78:10:0521602:1020	данные отсутствуют
163	1.3.163	1.3.164	194°8.3'	1.35	данные отсутствуют	78:10:0521602:1020	данные отсутствуют
164	1.3.164	1.3.165	191°33.6'	1.35	данные отсутствуют	78:10:0521602:1020	данные отсутствуют
165	1.3.165	1.3.166	188°29.3'	1.35	данные отсутствуют	78:10:0521602:1020	данные отсутствуют
166	1.3.166	1.3.167	186°23.2'	1.35	данные отсутствуют	78:10:0521602:1020	данные отсутствуют
167	1.3.167	1.3.168	183°25.0'	1.34	данные отсутствуют	78:10:0521602:1020	данные отсутствуют
168	1.3.168	1.3.169	180°50.9'	1.35	данные отсутствуют	78:10:0521602:1020	данные отсутствуют
169	1.3.169	1.3.170	178°18.2'	1.35	данные отсутствуют	78:10:0521602:1020	данные отсутствуют
170	1.3.170	1.3.171	175°45.8'	1.35	данные отсутствуют	78:10:0521602:1020	данные отсутствуют
171	1.3.171	1.3.172	172°43.0'	1.34	данные отсутствуют	78:10:0521602:1020	данные отсутствуют
172	1.3.172	1.3.173	170°36.5'	1.35	данные отсутствуют	78:10:0521602:1020	данные отсутствуют
173	1.3.173	1.3.174	167°36.5'	1.35	данные отсутствуют	78:10:0521602:1020	данные отсутствуют
174	1.3.174	1.3.175	164°55.9'	1.35	данные отсутствуют	78:10:0521602:1020	данные отсутствуют
175	1.3.175	1.3.176	162°22.1'	1.35	данные отсутствуют	78:10:0521602:1020	данные отсутствуют
176	1.3.176	1.3.177	151°49.1'	5.23	данные отсутствуют	78:10:0521602:1020	данные отсутствуют
177	1.3.177	1.3.178	149°3.6'	4.1	данные отсутствуют	78:10:0521602:1020	данные отсутствуют
178	1.3.178	1.3.179	146°27.7'	5.23	данные отсутствуют	78:10:0521602:1020	данные отсутствуют
179	1.3.179	1.3.180	143°43.0'	4.11	данные отсутствуют	78:10:0521602:1020	данные отсутствуют
180	1.3.180	1.3.181	126°55.9'	22.02	данные отсутствуют	78:10:0521602:1020	данные отсутствуют
181	1.3.181	1.3.182	113°7.9'	5.6	данные отсутствуют	78:10:0521602:1020	данные отсутствуют
182	1.3.182	1.3.183	101°31.9'	5.6	данные отсутствуют	78:10:0521602:1020	данные отсутствуют
183	1.3.183	1.3.184	97°59.0'	5.54	данные отсутствуют	78:10:0521602:1020	данные отсутствуют
184	1.3.184	1.3.185	92°41.2'	5.55	данные отсутствуют	78:10:0521602:1020	данные отсутствуют
185	1.3.185	1.3.186	73°58.4'	4.89	данные отсутствуют	78:10:0521602:1020	данные отсутствуют
186	1.3.186	1.3.187	67°2.8'	4.9	данные отсутствуют	78:10:0521602:1020	данные отсутствуют
187	1.3.187	1.3.188	67°40.3'	0.61	данные отсутствуют	78:10:0521602:1020	данные отсутствуют
188	1.3.188	1.3.189	65°33.4'	0.6	данные отсутствуют	78:10:0521602:1020	данные отсутствуют
189	1.3.189	1.3.190	64°17.4'	0.6	данные отсутствуют	78:10:0521602:1020	данные отсутствуют
190	1.3.190	1.3.191	61°45.8'	0.61	данные отсутствуют	78:10:0521602:1020	данные отсутствуют

полное наименование должности	подпись	инициалы, фамилия
-------------------------------	---------	-------------------

М.П.

Земельный участок							
вид объекта недвижимости							
Лист № 7 раздела 3.1		Всего листов раздела 3.1: 14		Всего разделов: 8		Всего листов выписки: 72	
12.08.2022г. № КУВИ-001/2022-137300393							
Кадастровый номер:				78:10:0521602:1022			
191	1.3.191	1.3.192	60°1.1`	0.6	данные отсутствуют	78:10:0521602:1020	данные отсутствуют
192	1.3.192	1.3.193	59°11.9`	0.61	данные отсутствуют	78:10:0521602:1020	данные отсутствуют
193	1.3.193	1.3.194	55°47.0`	0.6	данные отсутствуют	78:10:0521602:1020	данные отсутствуют
194	1.3.194	1.3.195	54°27.7`	0.6	данные отсутствуют	78:10:0521602:1020	данные отсутствуют
195	1.3.195	1.3.196	52°22.4`	0.61	данные отсутствуют	78:10:0521602:1020	данные отсутствуют
196	1.3.196	1.3.197	51°2.6`	0.6	данные отсутствуют	78:10:0521602:1020	данные отсутствуют
197	1.3.197	1.3.198	48°59.5`	0.61	данные отсутствуют	78:10:0521602:1020	данные отсутствуют
198	1.3.198	1.3.199	47°1.3`	0.6	данные отсутствуют	78:10:0521602:1020	данные отсутствуют
199	1.3.199	1.3.200	45°0.0`	0.61	данные отсутствуют	78:10:0521602:1020	данные отсутствуют
200	1.3.200	1.3.201	42°58.7`	0.6	данные отсутствуют	78:10:0521602:1020	данные отсутствуют
201	1.3.201	1.3.202	41°38.0`	0.6	данные отсутствуют	78:10:0521602:1020	данные отсутствуют
202	1.3.202	1.3.203	39°41.1`	0.61	данные отсутствуют	78:10:0521602:1020	данные отсутствуют
203	1.3.203	1.3.204	36°52.2`	0.6	данные отсутствуют	78:10:0521602:1020	данные отсутствуют
204	1.3.204	1.3.205	36°18.2`	0.61	данные отсутствуют	78:10:0521602:1020	данные отсутствуют
205	1.3.205	1.3.206	33°25.5`	0.6	данные отсутствуют	78:10:0521602:1020	данные отсутствуют
206	1.3.206	1.3.207	31°36.5`	0.61	данные отсутствуют	78:10:0521602:1020	данные отсутствуют
207	1.3.207	1.3.208	29°58.9`	0.6	данные отсутствуют	78:10:0521602:1020	данные отсутствуют
208	1.3.208	1.3.209	28°41.2`	0.6	данные отсутствуют	78:10:0521602:1020	данные отсутствуют
209	1.3.209	1.3.210	26°8.8`	0.61	данные отсутствуют	78:10:0521602:1020	данные отсутствуют
210	1.3.210	1.3.211	23°34.5`	0.6	данные отсутствуют	78:10:0521602:1020	данные отсутствуют
211	1.3.211	1.3.212	23°11.9`	0.61	данные отсутствуют	78:10:0521602:1020	данные отсутствуют
212	1.3.212	1.3.213	20°33.4`	0.6	данные отсутствуют	78:10:0521602:1020	данные отсутствуют
213	1.3.213	1.3.214	18°8.3`	0.61	данные отсутствуют	78:10:0521602:1020	данные отсутствуют
214	1.3.214	1.3.215	16°20.2`	0.6	данные отсутствуют	78:10:0521602:1020	данные отсутствуют
215	1.3.215	1.3.216	15°25.3`	0.6	данные отсутствуют	78:10:0521602:1020	данные отсутствуют
216	1.3.216	1.3.77	18°0.9`	3.88	данные отсутствуют	78:10:0521602:1020	данные отсутствуют
217	1.4.217	1.4.218	203°57.7`	0.39	данные отсутствуют	78:10:0521602:1	Санкт-Петербург, Песочная набережная, д.40, кв.68
218	1.4.218	1.4.219	196°8.6`	0.4	данные отсутствуют	78:10:0521602:1	Санкт-Петербург, Песочная набережная, д.40, кв.68
219	1.4.219	1.4.220	189°55.6`	0.41	данные отсутствуют	78:10:0521602:1	Санкт-Петербург, Песочная набережная, д.40, кв.68
220	1.4.220	1.4.221	182°56.2`	0.39	данные отсутствуют	78:10:0521602:1	Санкт-Петербург, Песочная набережная, д.40, кв.68
221	1.4.221	1.4.222	177°8.3`	0.4	данные отсутствуют	78:10:0521602:1	Санкт-Петербург, Песочная набережная, д.40, кв.68
222	1.4.222	1.4.223	171°15.2`	0.39	данные отсутствуют	78:10:0521602:1	Санкт-Петербург, Песочная набережная, д.40, кв.68
223	1.4.223	1.4.224	163°51.4`	0.4	данные отсутствуют	78:10:0521602:1	Санкт-Петербург, Песочная набережная, д.40, кв.68

полное наименование должности	подпись	инициалы, фамилия
-------------------------------	---------	-------------------

М.П.

Земельный участок							
вид объекта недвижимости							
Лист № 8 раздела 3.1		Всего листов раздела 3.1: 14		Всего разделов: 8		Всего листов выписки: 72	
12.08.2022г. № КУВИ-001/2022-137300393							
Кадастровый номер:				78:10:0521602:1022			
224	1.4.224	1.4.225	157°55.9'	0.4	данные отсутствуют	78:10:0521602:1	Санкт-Петербург, Песочная набережная, д.40, кв.68
225	1.4.225	1.4.226	149°32.0'	0.39	данные отсутствуют	78:10:0521602:1	Санкт-Петербург, Песочная набережная, д.40, кв.68
226	1.4.226	1.4.227	144°17.6'	0.39	данные отсутствуют	78:10:0521602:1	Санкт-Петербург, Песочная набережная, д.40, кв.68
227	1.4.227	1.4.228	139°5.2'	0.4	данные отсутствуют	78:10:0521602:1	Санкт-Петербург, Песочная набережная, д.40, кв.68
228	1.4.228	1.4.229	130°54.8'	0.4	данные отсутствуют	78:10:0521602:1	Санкт-Петербург, Песочная набережная, д.40, кв.68
229	1.4.229	1.4.230	125°42.4'	0.39	данные отсутствуют	78:10:0521602:1	Санкт-Петербург, Песочная набережная, д.40, кв.68
230	1.4.230	1.4.231	118°29.8'	0.4	данные отсутствуют	78:10:0521602:1	Санкт-Петербург, Песочная набережная, д.40, кв.68
231	1.4.231	1.4.232	112°4.1'	0.4	данные отсутствуют	78:10:0521602:1	Санкт-Петербург, Песочная набережная, д.40, кв.68
232	1.4.232	1.4.233	104°44.6'	0.39	данные отсутствуют	78:10:0521602:1	Санкт-Петербург, Песочная набережная, д.40, кв.68
233	1.4.233	1.4.234	100°10.6'	0.4	данные отсутствуют	78:10:0521602:1	Санкт-Петербург, Песочная набережная, д.40, кв.68
234	1.4.234	1.4.235	91°25.9'	0.4	данные отсутствуют	78:10:0521602:1	Санкт-Петербург, Песочная набережная, д.40, кв.68
235	1.4.235	1.4.236	85°36.1'	0.39	данные отсутствуют	78:10:0521602:1	Санкт-Петербург, Песочная набережная, д.40, кв.68
236	1.4.236	1.4.237	79°49.4'	0.4	данные отсутствуют	78:10:0521602:1	Санкт-Петербург, Песочная набережная, д.40, кв.68
237	1.4.237	1.4.238	73°51.4'	0.4	данные отсутствуют	78:10:0521602:1	Санкт-Петербург, Песочная набережная, д.40, кв.68
238	1.4.238	1.4.239	66°36.9'	0.4	данные отсутствуют	78:10:0521602:1	Санкт-Петербург, Песочная набережная, д.40, кв.68
239	1.4.239	1.4.240	59°32.0'	0.39	данные отсутствуют	78:10:0521602:1	Санкт-Петербург, Песочная набережная, д.40, кв.68
240	1.4.240	1.4.241	53°7.8'	0.4	данные отсутствуют	78:10:0521602:1	Санкт-Петербург, Песочная набережная, д.40, кв.68
241	1.4.241	1.4.242	47°2.7'	0.4	данные отсутствуют	78:10:0521602:1	Санкт-Петербург, Песочная набережная, д.40, кв.68
242	1.4.242	1.4.243	39°48.4'	0.39	данные отсутствуют	78:10:0521602:1	Санкт-Петербург, Песочная набережная, д.40, кв.68
243	1.4.243	1.4.244	34°52.5'	0.4	данные отсутствуют	78:10:0521602:1	Санкт-Петербург, Песочная набережная, д.40, кв.68
244	1.4.244	1.4.245	27°13.0'	0.39	данные отсутствуют	78:10:0521602:1	Санкт-Петербург, Песочная набережная, д.40, кв.68
245	1.4.245	1.4.246	20°43.6'	0.4	данные отсутствуют	78:10:0521602:1	Санкт-Петербург, Песочная набережная, д.40, кв.68
246	1.4.246	1.4.247	95°52.6'	0.68	данные отсутствуют	78:10:0521602:1	Санкт-Петербург, Песочная набережная, д.40, кв.68
247	1.4.247	1.4.248	3°51.1'	2.08	данные отсутствуют	78:10:0521602:1	Санкт-Петербург, Песочная набережная, д.40, кв.68
248	1.4.248	1.4.249	273°0.8'	0.76	данные отсутствуют	78:10:0521602:1	Санкт-Петербург, Песочная набережная, д.40, кв.68
249	1.4.249	1.4.250	341°33.9'	0.28	данные отсутствуют	78:10:0521602:1	Санкт-Петербург, Песочная набережная, д.40, кв.68
250	1.4.250	1.4.251	336°2.3'	0.3	данные отсутствуют	78:10:0521602:1	Санкт-Петербург, Песочная набережная, д.40, кв.68
251	1.4.251	1.4.252	330°45.1'	0.29	данные отсутствуют	78:10:0521602:1	Санкт-Петербург, Песочная набережная, д.40, кв.68
252	1.4.252	1.4.253	327°22.9'	0.3	данные отсутствуют	78:10:0521602:1	Санкт-Петербург, Песочная набережная, д.40, кв.68
253	1.4.253	1.4.254	321°57.2'	0.29	данные отсутствуют	78:10:0521602:1	Санкт-Петербург, Песочная набережная, д.40, кв.68
254	1.4.254	1.4.255	317°51.7'	0.28	данные отсутствуют	78:10:0521602:1	Санкт-Петербург, Песочная набережная, д.40, кв.68
255	1.4.255	1.4.256	313°36.2'	0.29	данные отсутствуют	78:10:0521602:1	Санкт-Петербург, Песочная набережная, д.40, кв.68
256	1.4.256	1.4.257	306°28.1'	0.29	данные отсутствуют	78:10:0521602:1	Санкт-Петербург, Песочная набережная, д.40, кв.68

полное наименование должности	подпись	инициалы, фамилия
-------------------------------	---------	-------------------

М.П.

Земельный участок							
вид объекта недвижимости							
Лист № 9 раздела 3.1		Всего листов раздела 3.1: 14		Всего разделов: 8		Всего листов выписки: 72	
12.08.2022г. № КУВИ-001/2022-137300393							
Кадастровый номер:				78:10:0521602:1022			
257	1.4.257	1.4.258	302°37.1'	0.3	данные отсутствуют	78:10:0521602:1	Санкт-Петербург, Песочная набережная, д.40, кв.68
258	1.4.258	1.4.259	299°14.9'	0.29	данные отсутствуют	78:10:0521602:1	Санкт-Петербург, Песочная набережная, д.40, кв.68
259	1.4.259	1.4.260	294°46.5'	0.29	данные отсутствуют	78:10:0521602:1	Санкт-Петербург, Песочная набережная, д.40, кв.68
260	1.4.260	1.4.261	287°49.1'	0.29	данные отсутствуют	78:10:0521602:1	Санкт-Петербург, Песочная набережная, д.40, кв.68
261	1.4.261	1.4.262	284°2.2'	0.29	данные отсутствуют	78:10:0521602:1	Санкт-Петербург, Песочная набережная, д.40, кв.68
262	1.4.262	1.4.263	279°46.9'	0.29	данные отсутствуют	78:10:0521602:1	Санкт-Петербург, Песочная набережная, д.40, кв.68
263	1.4.263	1.4.264	276°7.0'	0.28	данные отсутствуют	78:10:0521602:1	Санкт-Петербург, Песочная набережная, д.40, кв.68
264	1.4.264	1.4.265	270°0.0'	0.29	данные отсутствуют	78:10:0521602:1	Санкт-Петербург, Песочная набережная, д.40, кв.68
265	1.4.265	1.4.266	266°3.3'	0.29	данные отсутствуют	78:10:0521602:1	Санкт-Петербург, Песочная набережная, д.40, кв.68
266	1.4.266	1.4.267	260°13.1'	0.29	данные отсутствуют	78:10:0521602:1	Санкт-Петербург, Песочная набережная, д.40, кв.68
267	1.4.267	1.4.268	255°57.8'	0.29	данные отсутствуют	78:10:0521602:1	Санкт-Петербург, Песочная набережная, д.40, кв.68
268	1.4.268	1.4.269	251°33.9'	0.28	данные отсутствуют	78:10:0521602:1	Санкт-Петербург, Песочная набережная, д.40, кв.68
269	1.4.269	1.4.270	246°2.3'	0.3	данные отсутствуют	78:10:0521602:1	Санкт-Петербург, Песочная набережная, д.40, кв.68
270	1.4.270	1.4.271	241°41.9'	0.3	данные отсутствуют	78:10:0521602:1	Санкт-Петербург, Песочная набережная, д.40, кв.68
271	1.4.271	1.4.272	237°59.7'	0.28	данные отсутствуют	78:10:0521602:1	Санкт-Петербург, Песочная набережная, д.40, кв.68
272	1.4.272	1.4.273	231°57.2'	0.29	данные отсутствуют	78:10:0521602:1	Санкт-Петербург, Песочная набережная, д.40, кв.68
273	1.4.273	1.4.274	227°51.7'	0.28	данные отсутствуют	78:10:0521602:1	Санкт-Петербург, Песочная набережная, д.40, кв.68
274	1.4.274	1.4.275	222°16.4'	0.3	данные отсутствуют	78:10:0521602:1	Санкт-Петербург, Песочная набережная, д.40, кв.68
275	1.4.275	1.4.276	219°17.3'	0.28	данные отсутствуют	78:10:0521602:1	Санкт-Петербург, Песочная набережная, д.40, кв.68
276	1.4.276	1.4.277	212°37.1'	0.3	данные отсутствуют	78:10:0521602:1	Санкт-Петербург, Песочная набережная, д.40, кв.68
277	1.4.277	1.4.217	209°14.9'	0.29	данные отсутствуют	78:10:0521602:1	Санкт-Петербург, Песочная набережная, д.40, кв.68
278	1.5.278	1.5.279	89°43.7'	19.02	данные отсутствуют	78:10:0521602:2	Санкт-Петербург, Песочная набережная, д.40, кв.68
279	1.5.279	1.5.280	88°23.3'	7.11	данные отсутствуют	78:10:0521602:2	Санкт-Петербург, Песочная набережная, д.40, кв.68
280	1.5.280	1.5.281	73°9.5'	3.07	данные отсутствуют	78:10:0521602:2	Санкт-Петербург, Песочная набережная, д.40, кв.68
281	1.5.281	1.5.282	33°29.6'	3.23	данные отсутствуют	78:10:0521602:2	Санкт-Петербург, Песочная набережная, д.40, кв.68
282	1.5.282	1.5.283	0°45.0'	45.05	данные отсутствуют	78:10:0521602:2	Санкт-Петербург, Песочная набережная, д.40, кв.68
283	1.5.283	1.5.284	359°40.6'	5.31	данные отсутствуют	78:10:0521602:2	Санкт-Петербург, Песочная набережная, д.40, кв.68
284	1.5.284	1.5.285	359°48.5'	2.98	данные отсутствуют	78:10:0521602:2	Санкт-Петербург, Песочная набережная, д.40, кв.68
285	1.5.285	1.5.286	352°56.8'	3.01	данные отсутствуют	78:10:0521602:2	Санкт-Петербург, Песочная набережная, д.40, кв.68
286	1.5.286	1.5.287	0°5.1'	6.71	данные отсутствуют	78:10:0521602:2	Санкт-Петербург, Песочная набережная, д.40, кв.68
287	1.5.287	1.5.288	269°17.2'	35.34	данные отсутствуют	78:10:0521602:2	Санкт-Петербург, Песочная набережная, д.40, кв.68
288	1.5.288	1.5.289	180°8.9'	3.88	данные отсутствуют	78:10:0521602:2	Санкт-Петербург, Песочная набережная, д.40, кв.68
289	1.5.289	1.5.290	268°34.3'	3.61	данные отсутствуют	78:10:0521602:2	Санкт-Петербург, Песочная набережная, д.40, кв.68

полное наименование должности	подпись	инициалы, фамилия
-------------------------------	---------	-------------------

М.П.

Земельный участок							
вид объекта недвижимости							
Лист № 10 раздела 3.1		Всего листов раздела 3.1: 14		Всего разделов: 8		Всего листов выписки: 72	
12.08.2022г. № КУВИ-001/2022-137300393							
Кадастровый номер:				78:10:0521602:1022			
290	1.5.290	1.5.291	179°13.6`	57.0	данные отсутствуют	78:10:0521602:2	Санкт-Петербург, Песочная набережная, д.40, кв.68
291	1.5.291	1.5.292	89°6.1`	7.01	данные отсутствуют	78:10:0521602:2	Санкт-Петербург, Песочная набережная, д.40, кв.68
292	1.5.292	1.5.278	178°34.4`	5.62	данные отсутствуют	78:10:0521602:2	Санкт-Петербург, Песочная набережная, д.40, кв.68
293	1.6.293	1.6.294	79°52.5`	0.57	данные отсутствуют	78:10:0521602:1019	данные отсутствуют
294	1.6.294	1.6.295	77°41.5`	0.56	данные отсутствуют	78:10:0521602:1019	данные отсутствуют
295	1.6.295	1.6.296	76°42.1`	0.57	данные отсутствуют	78:10:0521602:1019	данные отсутствуют
296	1.6.296	1.6.297	74°28.6`	0.56	данные отсутствуют	78:10:0521602:1019	данные отсутствуют
297	1.6.297	1.6.298	73°29.8`	0.56	данные отсутствуют	78:10:0521602:1019	данные отсутствуют
298	1.6.298	1.6.299	70°36.9`	0.57	данные отсутствуют	78:10:0521602:1019	данные отсутствуют
299	1.6.299	1.6.300	70°16.7`	0.56	данные отсутствуют	78:10:0521602:1019	данные отсутствуют
300	1.6.300	1.6.301	68°0.5`	0.56	данные отсутствуют	78:10:0521602:1019	данные отсутствуют
301	1.6.301	1.6.302	66°8.4`	0.57	данные отсутствуют	78:10:0521602:1019	данные отсутствуют
302	1.6.302	1.6.303	64°47.9`	0.56	данные отсутствуют	78:10:0521602:1019	данные отсутствуют
303	1.6.303	1.6.304	62°31.6`	0.56	данные отсутствуют	78:10:0521602:1019	данные отсутствуют
304	1.6.304	1.6.305	61°37.9`	0.57	данные отсутствуют	78:10:0521602:1019	данные отсутствуют
305	1.6.305	1.6.306	59°22.9`	0.57	данные отсутствуют	78:10:0521602:1019	данные отсутствуют
306	1.6.306	1.6.307	57°59.7`	0.57	данные отсутствуют	78:10:0521602:1019	данные отсутствуют
307	1.6.307	1.6.308	56°35.5`	0.56	данные отсутствуют	78:10:0521602:1019	данные отсутствуют
308	1.6.308	1.6.309	54°20.7`	0.57	данные отсутствуют	78:10:0521602:1019	данные отсутствуют
309	1.6.309	1.6.310	52°55.6`	0.56	данные отсутствуют	78:10:0521602:1019	данные отсутствуют
310	1.6.310	1.6.311	51°29.9`	0.56	данные отсутствуют	78:10:0521602:1019	данные отсутствуют
311	1.6.311	1.6.312	49°17.3`	0.57	данные отсутствуют	78:10:0521602:1019	данные отсутствуют
312	1.6.312	1.6.313	47°51.7`	0.57	данные отсутствуют	78:10:0521602:1019	данные отсутствуют
313	1.6.313	1.6.314	45°43.5`	0.56	данные отсутствуют	78:10:0521602:1019	данные отсутствуют
314	1.6.314	1.6.315	45°0.0`	0.57	данные отсутствуют	78:10:0521602:1019	данные отсутствуют
315	1.6.315	1.6.316	42°8.3`	0.57	данные отсутствуют	78:10:0521602:1019	данные отсутствуют
316	1.6.316	1.6.317	42°8.3`	0.57	данные отсутствуют	78:10:0521602:1019	данные отсутствуют
317	1.6.317	1.6.318	38°30.1`	0.56	данные отсутствуют	78:10:0521602:1019	данные отсутствуют
318	1.6.318	1.6.319	38°30.1`	0.56	данные отсутствуют	78:10:0521602:1019	данные отсутствуют
319	1.6.319	1.6.320	35°39.3`	0.57	данные отсутствуют	78:10:0521602:1019	данные отсутствуют
320	1.6.320	1.6.321	34°49.4`	0.56	данные отсутствуют	78:10:0521602:1019	данные отсутствуют
321	1.6.321	1.6.322	32°51.4`	0.57	данные отсутствуют	78:10:0521602:1019	данные отсутствуют
322	1.6.322	1.6.323	23°28.3`	0.83	данные отсутствуют	78:10:0521602:1019	данные отсутствуют

полное наименование должности	подпись	инициалы, фамилия
-------------------------------	---------	-------------------

М.П.

Земельный участок							
вид объекта недвижимости							
Лист № 11 раздела 3.1		Всего листов раздела 3.1: 14		Всего разделов: 8		Всего листов выписки: 72	
12.08.2022г. № КУВИ-001/2022-137300393							
Кадастровый номер:				78:10:0521602:1022			
323	1.6.323	1.6.324	21°17.2`	0.83	данные отсутствуют	78:10:0521602:1019	данные отсутствуют
324	1.6.324	1.6.325	19°5.6`	0.83	данные отсутствуют	78:10:0521602:1019	данные отсутствуют
325	1.6.325	1.6.326	17°33.6`	0.83	данные отсутствуют	78:10:0521602:1019	данные отсутствуют
326	1.6.326	1.6.327	15°22.6`	0.83	данные отсутствуют	78:10:0521602:1019	данные отсутствуют
327	1.6.327	1.6.328	13°12.1`	0.83	данные отсутствуют	78:10:0521602:1019	данные отсутствуют
328	1.6.328	1.6.329	11°10.4`	0.83	данные отсутствуют	78:10:0521602:1019	данные отсутствуют
329	1.6.329	1.6.330	9°0.5`	0.83	данные отсутствуют	78:10:0521602:1019	данные отсутствуют
330	1.6.330	1.6.331	6°57.2`	0.83	данные отсутствуют	78:10:0521602:1019	данные отсутствуют
331	1.6.331	1.6.332	4°49.3`	0.83	данные отсутствуют	78:10:0521602:1019	данные отсутствуют
332	1.6.332	1.6.333	2°45.5`	0.83	данные отсутствуют	78:10:0521602:1019	данные отсутствуют
333	1.6.333	1.6.334	1°23.8`	0.82	данные отсутствуют	78:10:0521602:1019	данные отсутствуют
334	1.6.334	1.6.335	358°37.2`	0.83	данные отсутствуют	78:10:0521602:1019	данные отсутствуют
335	1.6.335	1.6.336	356°33.2`	0.83	данные отсутствуют	78:10:0521602:1019	данные отсутствуют
336	1.6.336	1.6.337	355°7.3`	0.82	данные отсутствуют	78:10:0521602:1019	данные отсутствуют
337	1.6.337	1.6.338	352°27.1`	0.84	данные отсутствуют	78:10:0521602:1019	данные отсутствуют
338	1.6.338	1.6.339	350°52.9`	0.82	данные отсутствуют	78:10:0521602:1019	данные отсутствуют
339	1.6.339	1.6.340	348°49.6`	0.83	данные отсутствуют	78:10:0521602:1019	данные отсутствуют
340	1.6.340	1.6.341	346°7.8`	0.83	данные отсутствуют	78:10:0521602:1019	данные отсутствуют
341	1.6.341	1.6.342	344°37.4`	0.83	данные отсутствуют	78:10:0521602:1019	данные отсутствуют
342	1.6.342	1.6.343	343°6.1`	0.83	данные отсутствуют	78:10:0521602:1019	данные отсутствуют
343	1.6.343	1.6.344	340°15.2`	0.83	данные отсутствуют	78:10:0521602:1019	данные отсутствуют
344	1.6.344	1.6.345	338°4.2`	0.83	данные отсутствуют	78:10:0521602:1019	данные отсутствуют
345	1.6.345	1.6.346	336°31.7`	0.83	данные отсутствуют	78:10:0521602:1019	данные отсутствуют
346	1.6.346	1.6.347	334°21.5`	0.83	данные отсутствуют	78:10:0521602:1019	данные отсутствуют
347	1.6.347	1.6.348	332°30.1`	0.82	данные отсутствуют	78:10:0521602:1019	данные отсутствуют
348	1.6.348	1.6.349	330°20.5`	0.83	данные отсутствуют	78:10:0521602:1019	данные отсутствуют
349	1.6.349	1.6.350	327°50.9`	0.83	данные отсутствуют	78:10:0521602:1019	данные отсутствуют
350	1.6.350	1.6.351	326°18.6`	0.83	данные отсутствуют	78:10:0521602:1019	данные отсутствуют
351	1.6.351	1.6.352	317°29.4`	0.98	данные отсутствуют	78:10:0521602:1019	данные отсутствуют
352	1.6.352	1.6.353	315°24.7`	0.98	данные отсутствуют	78:10:0521602:1019	данные отсутствуют
353	1.6.353	1.6.354	312°30.6`	0.98	данные отсутствуют	78:10:0521602:1019	данные отсутствуют
354	1.6.354	1.6.355	309°34.7`	0.97	данные отсутствуют	78:10:0521602:1019	данные отсутствуют
355	1.6.355	1.6.356	306°45.2`	0.99	данные отсутствуют	78:10:0521602:1019	данные отсутствуют

полное наименование должности	подпись	инициалы, фамилия
-------------------------------	---------	-------------------

М.П.

Земельный участок							
вид объекта недвижимости							
Лист № 12 раздела 3.1		Всего листов раздела 3.1: 14		Всего разделов: 8		Всего листов выписки: 72	
12.08.2022г. № КУВИ-001/2022-137300393							
Кадастровый номер:				78:10:0521602:1022			
356	1.6.356	1.6.357	303°41.4'	0.97	данные отсутствуют	78:10:0521602:1019	данные отсутствуют
357	1.6.357	1.6.358	301°34.1'	0.97	данные отсутствуют	78:10:0521602:1019	данные отсутствуют
358	1.6.358	1.6.359	298°39.4'	0.98	данные отсутствуют	78:10:0521602:1019	данные отсутствуют
359	1.6.359	1.6.360	296°2.5'	0.98	данные отсутствуют	78:10:0521602:1019	данные отсутствуют
360	1.6.360	1.6.361	292°53.5'	0.98	данные отсутствуют	78:10:0521602:1019	данные отсутствуют
361	1.6.361	1.6.362	291°2.3'	0.97	данные отсутствуют	78:10:0521602:1019	данные отсутствуют
362	1.6.362	1.6.363	287°19.1'	0.97	данные отсутствуют	78:10:0521602:1019	данные отсутствуют
363	1.6.363	1.6.364	285°18.4'	0.98	данные отсутствуют	78:10:0521602:1019	данные отсутствуют
364	1.6.364	1.6.365	281°53.3'	0.97	данные отсутствуют	78:10:0521602:1019	данные отсутствуют
365	1.6.365	1.6.366	279°56.5'	0.98	данные отсутствуют	78:10:0521602:1019	данные отсутствуют
366	1.6.366	1.6.367	276°28.2'	0.98	данные отсутствуют	78:10:0521602:1019	данные отсутствуют
367	1.6.367	1.6.368	274°5.2'	0.98	данные отсутствуют	78:10:0521602:1019	данные отсутствуют
368	1.6.368	1.6.369	271°10.9'	0.97	данные отсутствуют	78:10:0521602:1019	данные отсутствуют
369	1.6.369	1.6.370	268°49.9'	0.98	данные отсутствуют	78:10:0521602:1019	данные отсутствуют
370	1.6.370	1.6.371	265°54.8'	0.98	данные отсутствуют	78:10:0521602:1019	данные отсутствуют
371	1.6.371	1.6.372	262°56.9'	0.98	данные отсутствуют	78:10:0521602:1019	данные отсутствуют
372	1.6.372	1.6.373	260°32.3'	0.97	данные отсутствуют	78:10:0521602:1019	данные отсутствуют
373	1.6.373	1.6.374	257°39.7'	0.98	данные отсутствуют	78:10:0521602:1019	данные отсутствуют
374	1.6.374	1.6.375	254°32.3'	0.98	данные отсутствуют	78:10:0521602:1019	данные отсутствуют
375	1.6.375	1.6.376	252°7.3'	0.98	данные отсутствуют	78:10:0521602:1019	данные отсутствуют
376	1.6.376	1.6.377	249°43.0'	0.98	данные отсутствуют	78:10:0521602:1019	данные отсутствуют
377	1.6.377	1.6.378	246°20.2'	0.97	данные отсутствуют	78:10:0521602:1019	данные отсутствуют
378	1.6.378	1.6.379	243°57.5'	0.98	данные отсутствуют	78:10:0521602:1019	данные отсутствуют
379	1.6.379	1.6.380	241°20.6'	0.98	данные отсутствуют	78:10:0521602:1019	данные отсутствуют
380	1.6.380	1.6.381	232°1.0'	0.93	данные отсутствуют	78:10:0521602:1019	данные отсутствуют
381	1.6.381	1.6.382	228°55.8'	0.93	данные отсутствуют	78:10:0521602:1019	данные отсутствуют
382	1.6.382	1.6.383	226°45.7'	0.92	данные отсутствуют	78:10:0521602:1019	данные отсутствуют
383	1.6.383	1.6.384	224°33.8'	0.93	данные отсутствуют	78:10:0521602:1019	данные отсутствуют
384	1.6.384	1.6.385	221°56.5'	0.93	данные отсутствуют	78:10:0521602:1019	данные отсутствуют
385	1.6.385	1.6.386	218°51.2'	0.92	данные отсутствуют	78:10:0521602:1019	данные отсутствуют
386	1.6.386	1.6.387	217°7.0'	0.93	данные отсутствуют	78:10:0521602:1019	данные отсутствуют
387	1.6.387	1.6.388	214°1.9'	0.93	данные отсутствуют	78:10:0521602:1019	данные отсутствуют
388	1.6.388	1.6.389	212°8.2'	0.92	данные отсутствуют	78:10:0521602:1019	данные отсутствуют

полное наименование должности	подпись	инициалы, фамилия
-------------------------------	---------	-------------------

М.П.

Земельный участок							
вид объекта недвижимости							
Лист № 13 раздела 3.1		Всего листов раздела 3.1: 14		Всего разделов: 8		Всего листов выписки: 72	
12.08.2022г. № КУВИ-001/2022-137300393							
Кадастровый номер:				78:10:0521602:1022			
389	1.6.389	1.6.390	209°3.3`	0.93	данные отсутствуют	78:10:0521602:1019	данные отсутствуют
390	1.6.390	1.6.391	206°50.5`	0.93	данные отсутствуют	78:10:0521602:1019	данные отсутствуют
391	1.6.391	1.6.392	204°20.5`	0.92	данные отсутствуют	78:10:0521602:1019	данные отсутствуют
392	1.6.392	1.6.393	202°8.7`	0.93	данные отсутствуют	78:10:0521602:1019	данные отсутствуют
393	1.6.393	1.6.394	198°49.5`	0.93	данные отсутствуют	78:10:0521602:1019	данные отсутствуют
394	1.6.394	1.6.395	197°3.4`	0.92	данные отсутствуют	78:10:0521602:1019	данные отсутствуют
395	1.6.395	1.6.396	194°20.1`	0.93	данные отсутствуют	78:10:0521602:1019	данные отсутствуют
396	1.6.396	1.6.397	191°47.6`	0.93	данные отсутствуют	78:10:0521602:1019	данные отсутствуют
397	1.6.397	1.6.398	189°21.6`	0.92	данные отсутствуют	78:10:0521602:1019	данные отсутствуют
398	1.6.398	1.6.399	186°49.1`	0.93	данные отсутствуют	78:10:0521602:1019	данные отсутствуют
399	1.6.399	1.6.400	184°21.1`	0.92	данные отсутствуют	78:10:0521602:1019	данные отсутствуют
400	1.6.400	1.6.401	181°50.9`	0.93	данные отсутствуют	78:10:0521602:1019	данные отсутствуют
401	1.6.401	1.6.402	179°22.6`	0.92	данные отсутствуют	78:10:0521602:1019	данные отсутствуют
402	1.6.402	1.6.403	176°55.4`	0.93	данные отсутствуют	78:10:0521602:1019	данные отсутствуют
403	1.6.403	1.6.404	174°24.8`	0.92	данные отсутствуют	78:10:0521602:1019	данные отсутствуют
404	1.6.404	1.6.405	171°57.4`	0.93	данные отсутствуют	78:10:0521602:1019	данные отсутствуют
405	1.6.405	1.6.406	169°25.1`	0.93	данные отсутствуют	78:10:0521602:1019	данные отсутствуют
406	1.6.406	1.6.407	166°52.0`	0.92	данные отсутствуют	78:10:0521602:1019	данные отсутствуют
407	1.6.407	1.6.408	164°18.6`	0.92	данные отсутствуют	78:10:0521602:1019	данные отсутствуют
408	1.6.408	1.6.409	161°45.7`	0.93	данные отсутствуют	78:10:0521602:1019	данные отсутствуют
409	1.6.409	1.6.410	154°32.2`	0.93	данные отсутствуют	78:10:0521602:1019	данные отсутствуют
410	1.6.410	1.6.411	152°2.3`	0.92	данные отсутствуют	78:10:0521602:1019	данные отсутствуют
411	1.6.411	1.6.412	149°34.0`	0.93	данные отсутствуют	78:10:0521602:1019	данные отсутствуют
412	1.6.412	1.6.413	147°20.3`	0.93	данные отсутствуют	78:10:0521602:1019	данные отсутствуют
413	1.6.413	1.6.414	144°14.8`	0.92	данные отсутствуют	78:10:0521602:1019	данные отсутствуют
414	1.6.414	1.6.415	141°31.9`	0.93	данные отсутствуют	78:10:0521602:1019	данные отсутствуют
415	1.6.415	1.6.416	139°23.9`	0.92	данные отсутствуют	78:10:0521602:1019	данные отсутствуют
416	1.6.416	1.6.417	136°18.7`	0.93	данные отсутствуют	78:10:0521602:1019	данные отсутствуют
417	1.6.417	1.6.418	134°33.8`	0.93	данные отсутствуют	78:10:0521602:1019	данные отсутствуют
418	1.6.418	1.6.419	131°28.7`	0.92	данные отсутствуют	78:10:0521602:1019	данные отсутствуют
419	1.6.419	1.6.420	128°51.2`	0.92	данные отсутствуют	78:10:0521602:1019	данные отсутствуют
420	1.6.420	1.6.421	126°15.2`	0.93	данные отсутствуют	78:10:0521602:1019	данные отсутствуют
421	1.6.421	1.6.422	124°1.9`	0.93	данные отсутствуют	78:10:0521602:1019	данные отсутствуют

полное наименование должности	подпись	инициалы, фамилия
-------------------------------	---------	-------------------

М.П.

Земельный участок							
вид объекта недвижимости							
Лист № 14 раздела 3.1		Всего листов раздела 3.1: 14		Всего разделов: 8		Всего листов выписки: 72	
12.08.2022г. № КУВИ-001/2022-137300393							
Кадастровый номер:				78:10:0521602:1022			
422	1.6.422	1.6.423	121°17.0'	0.92	данные отсутствуют	78:10:0521602:1019	данные отсутствуют
423	1.6.423	1.6.424	118°30.7'	0.92	данные отсутствуют	78:10:0521602:1019	данные отсутствуют
424	1.6.424	1.6.425	116°17.3'	0.93	данные отсутствуют	78:10:0521602:1019	данные отсутствуют
425	1.6.425	1.6.426	113°31.4'	0.93	данные отсутствуют	78:10:0521602:1019	данные отсутствуют
426	1.6.426	1.6.427	110°46.3'	0.93	данные отсутствуют	78:10:0521602:1019	данные отсутствуют
427	1.6.427	1.6.428	108°14.3'	0.93	данные отсутствуют	78:10:0521602:1019	данные отсутствуют
428	1.6.428	1.6.429	105°41.4'	0.92	данные отсутствуют	78:10:0521602:1019	данные отсутствуют
429	1.6.429	1.6.430	103°8.0'	0.92	данные отсутствуют	78:10:0521602:1019	данные отсутствуют
430	1.6.430	1.6.431	101°11.3'	0.93	данные отсутствуют	78:10:0521602:1019	данные отсутствуют
431	1.6.431	1.6.432	98°7.8'	0.92	данные отсутствуют	78:10:0521602:1019	данные отсутствуют
432	1.6.432	1.6.433	95°35.2'	0.92	данные отсутствуют	78:10:0521602:1019	данные отсутствуют
433	1.6.433	1.6.434	92°27.8'	0.93	данные отсутствуют	78:10:0521602:1019	данные отсутствуют
434	1.6.434	1.6.435	90°37.4'	0.92	данные отсутствуют	78:10:0521602:1019	данные отсутствуют
435	1.6.435	1.6.436	87°32.2'	0.93	данные отсутствуют	78:10:0521602:1019	данные отсутствуют
436	1.6.436	1.6.437	85°38.9'	0.92	данные отсутствуют	78:10:0521602:1019	данные отсутствуют
437	1.6.437	1.6.293	82°34.1'	0.93	данные отсутствуют	78:10:0521602:1019	данные отсутствуют
438	1.7.438	1.7.439	350°59.6'	4.34	данные отсутствуют	78:10:0521602:1017	данные отсутствуют
439	1.7.439	1.7.440	260°34.1'	3.05	данные отсутствуют	78:10:0521602:1017	данные отсутствуют
440	1.7.440	1.7.441	170°17.0'	1.48	данные отсутствуют	78:10:0521602:1017	данные отсутствуют
441	1.7.441	1.7.442	260°26.8'	1.02	данные отсутствуют	78:10:0521602:1017	данные отсутствуют
442	1.7.442	1.7.443	169°37.1'	1.33	данные отсутствуют	78:10:0521602:1017	данные отсутствуют
443	1.7.443	1.7.444	79°41.7'	1.01	данные отсутствуют	78:10:0521602:1017	данные отсутствуют
444	1.7.444	1.7.445	170°39.6'	1.54	данные отсутствуют	78:10:0521602:1017	данные отсутствуют
445	1.7.445	1.7.438	80°37.9'	3.01	данные отсутствуют	78:10:0521602:1017	данные отсутствуют
446	1.8.446	1.8.447	202°41.0'	23.65	данные отсутствуют	78:10:0521602:3	Санкт-Петербург, Песочная набережная, д.40, кв.68
447	1.8.447	1.8.448	170°34.0'	25.99	данные отсутствуют	78:10:0521602:3	Санкт-Петербург, Песочная набережная, д.40, кв.68
448	1.8.448	1.8.449	128°20.0'	0.55	данные отсутствуют	78:10:0521602:3	Санкт-Петербург, Песочная набережная, д.40, кв.68
449	1.8.449	1.8.450	85°22.9'	56.63	данные отсутствуют	78:10:0521602:3	Санкт-Петербург, Песочная набережная, д.40, кв.68
450	1.8.450	1.8.451	41°22.7'	0.56	данные отсутствуют	78:10:0521602:3	Санкт-Петербург, Песочная набережная, д.40, кв.68
451	1.8.451	1.8.452	356°39.1'	33.04	данные отсутствуют	78:10:0521602:3	Санкт-Петербург, Песочная набережная, д.40, кв.68
452	1.8.452	1.8.453	335°56.6'	0.61	данные отсутствуют	78:10:0521602:3	Санкт-Петербург, Песочная набережная, д.40, кв.68
453	1.8.453	1.8.454	281°0.1'	50.67	данные отсутствуют	78:10:0521602:3	Санкт-Петербург, Песочная набережная, д.40, кв.68
454	1.8.454	1.8.446	230°18.9'	0.61	данные отсутствуют	78:10:0521602:3	Санкт-Петербург, Песочная набережная, д.40, кв.68

полное наименование должности	подпись	инициалы, фамилия
-------------------------------	---------	-------------------

М.П.

Выписка из Единого государственного реестра недвижимости об объекте недвижимости

Описание местоположения земельного участка

Земельный участок			
вид объекта недвижимости			
Лист № 1 раздела 3.2	Всего листов раздела 3.2: 15	Всего разделов: 8	Всего листов выписки: 72
12.08.2022г. № КУВИ-001/2022-137300393			
Кадастровый номер:		78:10:0521602:1022	

Сведения о характерных точках границы земельного участка				
Система координат СК-1964				
Номер точки	Координаты, м		Описание закрепления на местности	Средняя квадратичная погрешность определения координат характерных точек границ земельного участка, м
	X	Y		
1	2	3	4	5
1	103493.45	116579.98	-	0.1
2	103495.97	116579.86	-	0.1
3	103498.5	116579.87	-	0.1
4	103501.03	116580.01	-	0.1
5	103503.54	116580.27	-	0.1
6	103506.04	116580.66	-	0.1
7	103508.52	116581.18	-	0.1
8	103510.96	116581.82	-	0.1
9	103513.37	116582.59	-	0.1
10	103515.74	116583.47	-	0.1
11	103518.06	116584.48	-	0.1
12	103520.33	116585.6	-	0.1
13	103522.54	116586.83	-	0.1
14	103524.68	116588.18	-	0.1
15	103526.75	116589.63	-	0.1
16	103528.75	116591.18	-	0.1
17	103530.66	116592.83	-	0.1
18	103532.49	116594.58	-	0.1
19	103535.87	116598.34	-	0.1
20	103745.9	116857.05	-	0.1
21	103747.17	116858.79	-	0.1
22	103748.23	116860.65	-	0.1
23	103749.1	116862.62	-	0.1
24	103749.74	116864.67	-	0.1

полное наименование должности	подпись	инициалы, фамилия

М.П.

Земельный участок					
вид объекта недвижимости					
Лист № 2 раздела 3.2		Всего листов раздела 3.2: 15		Всего разделов: 8	Всего листов выписки: 72
12.08.2022г. № КУВИ-001/2022-137300393					
Кадастровый номер:			78:10:0521602:1022		
25	103750.17	116866.77	-	0.1	
26	103750.36	116868.91	-	0.1	
27	103750.33	116871.06	-	0.1	
28	103750.06	116873.19	-	0.1	
29	103749.57	116875.28	-	0.1	
30	103748.85	116877.31	-	0.1	
31	103747.93	116879.25	-	0.1	
32	103746.8	116881.07	-	0.1	
33	103745.48	116882.77	-	0.1	
34	103743.99	116884.31	-	0.1	
35	103742.33	116885.69	-	0.1	
36	103740.55	116886.88	-	0.1	
37	103738.64	116887.87	-	0.1	
38	103736.64	116888.65	-	0.1	
39	103732.45	116889.55	-	0.1	
40	103472.89	116916.54	-	0.1	
41	103468.04	116916.93	-	0.1	
42	103463.17	116917.08	-	0.1	
43	103458.3	116916.99	-	0.1	
44	103453.45	116916.67	-	0.1	
45	103448.61	116916.1	-	0.1	
46	103443.81	116915.31	-	0.1	
47	103439.05	116914.28	-	0.1	
48	103434.35	116913.02	-	0.1	
49	103429.71	116911.54	-	0.1	
50	103425.15	116909.83	-	0.1	
51	103420.68	116907.9	-	0.1	
52	103416.31	116905.75	-	0.1	
53	103412.05	116903.4	-	0.1	
54	103407.91	116900.84	-	0.1	
55	103403.9	116898.08	-	0.1	
56	103400.03	116895.13	-	0.1	
57	103396.3	116891.99	-	0.1	

полное наименование должности		подпись	инициалы, фамилия
-------------------------------	--	---------	-------------------

М.П.

Земельный участок					
вид объекта недвижимости					
Лист № 3 раздела 3.2		Всего листов раздела 3.2: 15		Всего разделов: 8	Всего листов выписки: 72
12.08.2022г. № КУВИ-001/2022-137300393					
Кадастровый номер:			78:10:0521602:1022		
58	103392.73	116888.68	-	0.1	
59	103386.1	116881.55	-	0.1	
60	103326.21	116810.54	-	0.1	
61	103324.74	116808.69	-	0.1	
62	103323.39	116806.77	-	0.1	
63	103322.14	116804.76	-	0.1	
64	103321.02	116802.69	-	0.1	
65	103320.02	116800.55	-	0.1	
66	103319.14	116798.36	-	0.1	
67	103318.39	116796.13	-	0.1	
68	103317.78	116793.85	-	0.1	
69	103317.3	116791.54	-	0.1	
70	103316.95	116789.21	-	0.1	
71	103294.98	116604.4	-	0.1	
72	103490.93	116580.23	-	0.1	
73	103493.45	116579.98	-	0.1	
1	103638.95	116778.82	-	0.1	
2	103647.4	116771.8	-	0.1	
3	103636.7	116759.11	-	0.1	
4	103628.12	116766.19	-	0.1	
5	103638.95	116778.82	-	0.1	
1	103486.63	116839.96	-	0.1	
2	103490.38	116840.83	-	0.1	
3	103494.98	116840.57	-	0.1	
4	103499.29	116840.11	-	0.1	
5	103503.84	116839.39	-	0.1	
6	103508.08	116838.49	-	0.1	
7	103511.54	116837.06	-	0.1	
8	103514.58	116835.48	-	0.1	
9	103514.99	116835.24	-	0.1	
10	103515.4	116834.99	-	0.1	
11	103515.8	116834.74	-	0.1	
12	103516.2	116834.48	-	0.1	

полное наименование должности	подпись	инициалы, фамилия
-------------------------------	---------	-------------------

М.П.

Земельный участок				
вид объекта недвижимости				
Лист № 4 раздела 3.2	Всего листов раздела 3.2: 15		Всего разделов: 8	Всего листов выписки: 72
12.08.2022г. № КУВИ-001/2022-137300393				
Кадастровый номер:			78:10:0521602:1022	
13	103516.59	116834.21	-	0.1
14	103516.98	116833.93	-	0.1
15	103517.37	116833.65	-	0.1
16	103517.75	116833.37	-	0.1
17	103518.13	116833.07	-	0.1
18	103518.5	116832.77	-	0.1
19	103518.86	116832.47	-	0.1
20	103519.22	116832.15	-	0.1
21	103519.58	116831.84	-	0.1
22	103519.92	116831.51	-	0.1
23	103520.27	116831.18	-	0.1
24	103520.61	116830.84	-	0.1
25	103520.94	116830.5	-	0.1
26	103521.27	116830.16	-	0.1
27	103521.59	116829.8	-	0.1
28	103521.9	116829.45	-	0.1
29	103522.21	116829.08	-	0.1
30	103522.51	116828.71	-	0.1
31	103522.81	116828.34	-	0.1
32	103523.1	116827.96	-	0.1
33	103523.38	116827.58	-	0.1
34	103523.66	116827.19	-	0.1
35	103523.93	116826.8	-	0.1
36	103524.19	116826.4	-	0.1
37	103524.45	116826	-	0.1
38	103536.63	116811.11	-	0.1
39	103536.86	116810.76	-	0.1
40	103537.08	116810.41	-	0.1
41	103537.29	116810.05	-	0.1
42	103537.5	116809.69	-	0.1
43	103537.69	116809.32	-	0.1
44	103537.88	116808.95	-	0.1
45	103538.07	116808.58	-	0.1

полное наименование должности	подпись	инициалы, фамилия
-------------------------------	---------	-------------------

М.П.

Земельный участок				
вид объекта недвижимости				
Лист № 5 раздела 3.2	Всего листов раздела 3.2: 15		Всего разделов: 8	Всего листов выписки: 72
12.08.2022г. № КУВИ-001/2022-137300393				
Кадастровый номер:			78:10:0521602:1022	
46	103538.24	116808.2	-	0.1
47	103538.41	116807.82	-	0.1
48	103538.57	116807.44	-	0.1
49	103538.72	116807.05	-	0.1
50	103538.86	116806.66	-	0.1
51	103539	116806.27	-	0.1
52	103539.13	116805.87	-	0.1
53	103539.25	116805.47	-	0.1
54	103539.36	116805.07	-	0.1
55	103539.46	116804.67	-	0.1
56	103539.55	116804.26	-	0.1
57	103539.64	116803.85	-	0.1
58	103539.72	116803.45	-	0.1
59	103539.79	116803.04	-	0.1
60	103539.85	116802.62	-	0.1
61	103539.9	116802.21	-	0.1
62	103539.95	116801.8	-	0.1
63	103539.98	116801.38	-	0.1
64	103540.01	116800.97	-	0.1
65	103540.03	116800.55	-	0.1
66	103540.04	116800.14	-	0.1
67	103540.04	116799.72	-	0.1
68	103539.1	116794.4	-	0.1
69	103538.03	116790.28	-	0.1
70	103536.66	116786.2	-	0.1
71	103534.58	116781.29	-	0.1
72	103533.83	116780.17	-	0.1
73	103533.04	116779.08	-	0.1
74	103532.19	116778.03	-	0.1
75	103531.3	116777.02	-	0.1
76	103530.36	116776.05	-	0.1
77	103529.38	116775.13	-	0.1
78	103528.35	116774.25	-	0.1

полное наименование должности	подпись	инициалы, фамилия
-------------------------------	---------	-------------------

М.П.

Земельный участок				
вид объекта недвижимости				
Лист № 6 раздела 3.2	Всего листов раздела 3.2: 15		Всего разделов: 8	Всего листов выписки: 72
12.08.2022г. № КУВИ-001/2022-137300393				
Кадастровый номер:			78:10:0521602:1022	
79	103527.29	116773.42	-	0.1
80	103526.19	116772.64	-	0.1
81	103525.05	116771.91	-	0.1
82	103523.88	116771.24	-	0.1
83	103522.68	116770.62	-	0.1
84	103521.46	116770.05	-	0.1
85	103520.21	116769.55	-	0.1
86	103518.94	116769.1	-	0.1
87	103517.65	116768.71	-	0.1
88	103516.34	116768.38	-	0.1
89	103515.02	116768.11	-	0.1
90	103513.68	116767.91	-	0.1
91	103512.34	116767.76	-	0.1
92	103511	116767.68	-	0.1
93	103509.65	116767.66	-	0.1
94	103508.3	116767.7	-	0.1
95	103506.95	116767.8	-	0.1
96	103505.62	116767.97	-	0.1
97	103504.29	116768.19	-	0.1
98	103502.97	116768.48	-	0.1
99	103501.67	116768.83	-	0.1
100	103500.38	116769.24	-	0.1
101	103495.77	116771.71	-	0.1
102	103492.25	116773.82	-	0.1
103	103487.89	116776.71	-	0.1
104	103484.58	116779.14	-	0.1
105	103471.35	116796.74	-	0.1
106	103469.15	116801.89	-	0.1
107	103468.03	116807.38	-	0.1
108	103467.26	116812.87	-	0.1
109	103467	116818.41	-	0.1
110	103468.35	116823.11	-	0.1
111	103470.26	116827.62	-	0.1

полное наименование должности	подпись	инициалы, фамилия
-------------------------------	---------	-------------------

М.П.

Земельный участок				
вид объекта недвижимости				
Лист № 7 раздела 3.2	Всего листов раздела 3.2: 15		Всего разделов: 8	Всего листов выписки: 72
12.08.2022г. № КУВИ-001/2022-137300393				
Кадастровый номер:			78:10:0521602:1022	
112	103470.49	116828.18	-	0.1
113	103470.74	116828.73	-	0.1
114	103471	116829.27	-	0.1
115	103471.29	116829.81	-	0.1
116	103471.59	116830.33	-	0.1
117	103471.9	116830.85	-	0.1
118	103472.24	116831.35	-	0.1
119	103472.59	116831.84	-	0.1
120	103472.96	116832.32	-	0.1
121	103473.34	116832.79	-	0.1
122	103473.74	116833.25	-	0.1
123	103474.15	116833.69	-	0.1
124	103474.58	116834.12	-	0.1
125	103475.02	116834.53	-	0.1
126	103475.47	116834.93	-	0.1
127	103475.94	116835.32	-	0.1
128	103476.42	116835.68	-	0.1
129	103476.91	116836.04	-	0.1
130	103477.41	116836.37	-	0.1
131	103477.93	116836.69	-	0.1
132	103478.45	116836.99	-	0.1
133	103478.98	116837.28	-	0.1
134	103479.53	116837.55	-	0.1
135	103480.08	116837.79	-	0.1
136	103480.64	116838.03	-	0.1
137	103481.2	116838.24	-	0.1
138	103481.78	116838.43	-	0.1
139	103482.36	116838.6	-	0.1
140	103482.94	116838.76	-	0.1
141	103486.63	116839.96	-	0.1
1	103570.93	116699.52	-	0.1
2	103570.57	116699.36	-	0.1
3	103570.19	116699.25	-	0.1

полное наименование должности	подпись	инициалы, фамилия
-------------------------------	---------	-------------------

М.П.

Земельный участок				
вид объекта недвижимости				
Лист № 8 раздела 3.2	Всего листов раздела 3.2: 15		Всего разделов: 8	Всего листов выписки: 72
12.08.2022г. № КУВИ-001/2022-137300393				
Кадастровый номер:			78:10:0521602:1022	
4	103569.79	116699.18	-	0.1
5	103569.4	116699.16	-	0.1
6	103569	116699.18	-	0.1
7	103568.61	116699.24	-	0.1
8	103568.23	116699.35	-	0.1
9	103567.86	116699.5	-	0.1
10	103567.52	116699.7	-	0.1
11	103567.2	116699.93	-	0.1
12	103566.9	116700.19	-	0.1
13	103566.64	116700.49	-	0.1
14	103566.41	116700.81	-	0.1
15	103566.22	116701.16	-	0.1
16	103566.07	116701.53	-	0.1
17	103565.97	116701.91	-	0.1
18	103565.9	116702.3	-	0.1
19	103565.89	116702.7	-	0.1
20	103565.92	116703.09	-	0.1
21	103565.99	116703.48	-	0.1
22	103566.1	116703.86	-	0.1
23	103566.26	116704.23	-	0.1
24	103566.46	116704.57	-	0.1
25	103566.7	116704.89	-	0.1
26	103566.97	116705.18	-	0.1
27	103567.27	116705.43	-	0.1
28	103567.6	116705.66	-	0.1
29	103567.95	116705.84	-	0.1
30	103568.32	116705.98	-	0.1
31	103568.25	116706.66	-	0.1
32	103570.33	116706.8	-	0.1
33	103570.37	116706.04	-	0.1
34	103570.64	116705.95	-	0.1
35	103570.91	116705.83	-	0.1
36	103571.16	116705.69	-	0.1

полное наименование должности	подпись	инициалы, фамилия
-------------------------------	---------	-------------------

М.П.

Земельный участок				
вид объекта недвижимости				
Лист № 9 раздела 3.2	Всего листов раздела 3.2: 15		Всего разделов: 8	Всего листов выписки: 72
12.08.2022г. № КУВИ-001/2022-137300393				
Кадастровый номер:			78:10:0521602:1022	
37	103571.41	116705.53	-	0.1
38	103571.64	116705.35	-	0.1
39	103571.85	116705.16	-	0.1
40	103572.05	116704.95	-	0.1
41	103572.22	116704.72	-	0.1
42	103572.38	116704.47	-	0.1
43	103572.52	116704.22	-	0.1
44	103572.64	116703.96	-	0.1
45	103572.73	116703.68	-	0.1
46	103572.8	116703.4	-	0.1
47	103572.85	116703.11	-	0.1
48	103572.88	116702.83	-	0.1
49	103572.88	116702.54	-	0.1
50	103572.86	116702.25	-	0.1
51	103572.81	116701.96	-	0.1
52	103572.74	116701.68	-	0.1
53	103572.65	116701.41	-	0.1
54	103572.53	116701.14	-	0.1
55	103572.39	116700.88	-	0.1
56	103572.24	116700.64	-	0.1
57	103572.06	116700.41	-	0.1
58	103571.87	116700.2	-	0.1
59	103571.65	116700	-	0.1
60	103571.43	116699.82	-	0.1
61	103571.18	116699.66	-	0.1
62	103570.93	116699.52	-	0.1
1	103560.75	116715.33	-	0.1
2	103560.84	116734.35	-	0.1
3	103561.04	116741.46	-	0.1
4	103561.93	116744.4	-	0.1
5	103564.62	116746.18	-	0.1
6	103609.67	116746.77	-	0.1
7	103614.98	116746.74	-	0.1

полное наименование должности	подпись	инициалы, фамилия
-------------------------------	---------	-------------------

М.П.

Земельный участок					
вид объекта недвижимости					
Лист № 10 раздела 3.2		Всего листов раздела 3.2: 15		Всего разделов: 8	Всего листов выписки: 72
12.08.2022г. № КУВИ-001/2022-137300393					
Кадастровый номер:			78:10:0521602:1022		
8	103617.96	116746.73	-	0.1	
9	103620.95	116746.36	-	0.1	
10	103627.66	116746.37	-	0.1	
11	103627.22	116711.03	-	0.1	
12	103623.34	116711.02	-	0.1	
13	103623.25	116707.41	-	0.1	
14	103566.26	116708.18	-	0.1	
15	103566.37	116715.19	-	0.1	
16	103560.75	116715.33	-	0.1	
1	103356.43	116790.4	-	0.1	
2	103356.53	116790.96	-	0.1	
3	103356.65	116791.51	-	0.1	
4	103356.78	116792.06	-	0.1	
5	103356.93	116792.6	-	0.1	
6	103357.09	116793.14	-	0.1	
7	103357.28	116793.68	-	0.1	
8	103357.47	116794.21	-	0.1	
9	103357.68	116794.73	-	0.1	
10	103357.91	116795.25	-	0.1	
11	103358.15	116795.76	-	0.1	
12	103358.41	116796.26	-	0.1	
13	103358.68	116796.76	-	0.1	
14	103358.97	116797.25	-	0.1	
15	103359.27	116797.73	-	0.1	
16	103359.58	116798.2	-	0.1	
17	103359.91	116798.66	-	0.1	
18	103360.25	116799.11	-	0.1	
19	103360.6	116799.55	-	0.1	
20	103360.97	116799.98	-	0.1	
21	103361.35	116800.4	-	0.1	
22	103361.74	116800.8	-	0.1	
23	103362.14	116801.2	-	0.1	
24	103362.56	116801.58	-	0.1	

полное наименование должности	подпись	инициалы, фамилия
-------------------------------	---------	-------------------

М.П.

Земельный участок				
вид объекта недвижимости				
Лист № 11 раздела 3.2	Всего листов раздела 3.2: 15		Всего разделов: 8	Всего листов выписки: 72
12.08.2022г. № КУВИ-001/2022-137300393				
Кадастровый номер:			78:10:0521602:1022	
25	103362.98	116801.96	-	0.1
26	103363.42	116802.31	-	0.1
27	103363.86	116802.66	-	0.1
28	103364.32	116802.99	-	0.1
29	103364.78	116803.31	-	0.1
30	103365.26	116803.62	-	0.1
31	103366.02	116803.95	-	0.1
32	103366.79	116804.25	-	0.1
33	103367.57	116804.52	-	0.1
34	103368.36	116804.77	-	0.1
35	103369.16	116804.99	-	0.1
36	103369.97	116805.18	-	0.1
37	103370.78	116805.34	-	0.1
38	103371.6	116805.47	-	0.1
39	103372.42	116805.57	-	0.1
40	103373.25	116805.64	-	0.1
41	103374.08	116805.68	-	0.1
42	103374.9	116805.7	-	0.1
43	103375.73	116805.68	-	0.1
44	103376.56	116805.63	-	0.1
45	103377.38	116805.56	-	0.1
46	103378.21	116805.45	-	0.1
47	103379.02	116805.32	-	0.1
48	103379.83	116805.16	-	0.1
49	103380.64	116804.96	-	0.1
50	103381.44	116804.74	-	0.1
51	103382.23	116804.5	-	0.1
52	103383.01	116804.22	-	0.1
53	103383.78	116803.91	-	0.1
54	103384.54	116803.58	-	0.1
55	103385.29	116803.22	-	0.1
56	103386.02	116802.84	-	0.1
57	103386.74	116802.43	-	0.1

полное наименование должности	подпись	инициалы, фамилия
-------------------------------	---------	-------------------

М.П.

Земельный участок				
вид объекта недвижимости				
Лист № 12 раздела 3.2	Всего листов раздела 3.2: 15		Всего разделов: 8	Всего листов выписки: 72
12.08.2022г. № КУВИ-001/2022-137300393				
Кадастровый номер:			78:10:0521602:1022	
58	103387.44	116801.99	-	0.1
59	103388.13	116801.53	-	0.1
60	103388.85	116800.87	-	0.1
61	103389.55	116800.18	-	0.1
62	103390.21	116799.46	-	0.1
63	103390.83	116798.71	-	0.1
64	103391.42	116797.92	-	0.1
65	103391.96	116797.11	-	0.1
66	103392.47	116796.28	-	0.1
67	103392.94	116795.42	-	0.1
68	103393.37	116794.54	-	0.1
69	103393.75	116793.64	-	0.1
70	103394.1	116792.73	-	0.1
71	103394.39	116791.8	-	0.1
72	103394.65	116790.85	-	0.1
73	103394.85	116789.9	-	0.1
74	103395.02	116788.93	-	0.1
75	103395.13	116787.96	-	0.1
76	103395.2	116786.98	-	0.1
77	103395.22	116786.01	-	0.1
78	103395.2	116785.03	-	0.1
79	103395.13	116784.05	-	0.1
80	103395.01	116783.08	-	0.1
81	103394.85	116782.12	-	0.1
82	103394.64	116781.16	-	0.1
83	103394.38	116780.22	-	0.1
84	103394.08	116779.29	-	0.1
85	103393.74	116778.37	-	0.1
86	103393.35	116777.48	-	0.1
87	103392.92	116776.6	-	0.1
88	103392.45	116775.74	-	0.1
89	103391.88	116775.01	-	0.1
90	103391.27	116774.31	-	0.1

полное наименование должности	подпись	инициалы, фамилия
-------------------------------	---------	-------------------

М.П.

Земельный участок				
вид объекта недвижимости				
Лист № 13 раздела 3.2	Всего листов раздела 3.2: 15		Всего разделов: 8	Всего листов выписки: 72
12.08.2022г. № КУВИ-001/2022-137300393				
Кадастровый номер:			78:10:0521602:1022	
91	103390.64	116773.64	-	0.1
92	103389.98	116772.99	-	0.1
93	103389.29	116772.37	-	0.1
94	103388.57	116771.79	-	0.1
95	103387.83	116771.23	-	0.1
96	103387.06	116770.71	-	0.1
97	103386.28	116770.22	-	0.1
98	103385.47	116769.77	-	0.1
99	103384.64	116769.35	-	0.1
100	103383.8	116768.97	-	0.1
101	103382.94	116768.62	-	0.1
102	103382.06	116768.32	-	0.1
103	103381.18	116768.05	-	0.1
104	103380.28	116767.82	-	0.1
105	103379.37	116767.63	-	0.1
106	103378.46	116767.48	-	0.1
107	103377.54	116767.37	-	0.1
108	103376.62	116767.3	-	0.1
109	103375.69	116767.27	-	0.1
110	103374.77	116767.28	-	0.1
111	103373.84	116767.33	-	0.1
112	103372.92	116767.42	-	0.1
113	103372	116767.55	-	0.1
114	103371.09	116767.72	-	0.1
115	103370.19	116767.93	-	0.1
116	103369.3	116768.18	-	0.1
117	103368.42	116768.47	-	0.1
118	103367.58	116768.87	-	0.1
119	103366.77	116769.3	-	0.1
120	103365.97	116769.77	-	0.1
121	103365.19	116770.27	-	0.1
122	103364.44	116770.81	-	0.1
123	103363.71	116771.39	-	0.1

полное наименование должности	подпись	инициалы, фамилия
-------------------------------	---------	-------------------

М.П.

Земельный участок				
вид объекта недвижимости				
Лист № 14 раздела 3.2	Всего листов раздела 3.2: 15		Всего разделов: 8	Всего листов выписки: 72
12.08.2022г. № КУВИ-001/2022-137300393				
Кадастровый номер:			78:10:0521602:1022	
124	103363.01	116771.99	-	0.1
125	103362.34	116772.63	-	0.1
126	103361.69	116773.29	-	0.1
127	103361.08	116773.98	-	0.1
128	103360.5	116774.7	-	0.1
129	103359.95	116775.45	-	0.1
130	103359.43	116776.22	-	0.1
131	103358.95	116777.01	-	0.1
132	103358.51	116777.82	-	0.1
133	103358.1	116778.65	-	0.1
134	103357.73	116779.5	-	0.1
135	103357.4	116780.37	-	0.1
136	103357.11	116781.25	-	0.1
137	103356.86	116782.14	-	0.1
138	103356.65	116783.04	-	0.1
139	103356.47	116783.95	-	0.1
140	103356.34	116784.86	-	0.1
141	103356.25	116785.78	-	0.1
142	103356.21	116786.71	-	0.1
143	103356.2	116787.63	-	0.1
144	103356.24	116788.56	-	0.1
145	103356.31	116789.48	-	0.1
146	103356.43	116790.4	-	0.1
1	103309.26	116643.22	-	0.1
2	103313.55	116642.54	-	0.1
3	103313.05	116639.53	-	0.1
4	103311.59	116639.78	-	0.1
5	103311.42	116638.77	-	0.1
6	103310.11	116639.01	-	0.1
7	103310.29	116640	-	0.1
8	103308.77	116640.25	-	0.1
9	103309.26	116643.22	-	0.1
1	103435.34	116669.94	-	0.1

полное наименование должности	подпись	инициалы, фамилия
-------------------------------	---------	-------------------

М.П.

Земельный участок				
вид объекта недвижимости				
Лист № 15 раздела 3.2	Всего листов раздела 3.2: 15	Всего разделов: 8	Всего листов выписки: 72	
12.08.2022г. № КУВИ-001/2022-137300393				
Кадастровый номер:		78:10:0521602:1022		
2	103413.52	116660.82	-	0.1
3	103387.88	116665.08	-	0.1
4	103387.54	116665.51	-	0.1
5	103392.1	116721.96	-	0.1
6	103392.52	116722.33	-	0.1
7	103425.5	116720.4	-	0.1
8	103426.06	116720.15	-	0.1
9	103435.73	116670.41	-	0.1
10	103435.34	116669.94	-	0.1

полное наименование должности	подпись	инициалы, фамилия

М.П.

Выписка из Единого государственного реестра недвижимости об объекте недвижимости
Сведения о частях земельного участка

Земельный участок			
вид объекта недвижимости			

Лист № 1 раздела 4	Всего листов раздела 4: 8	Всего разделов: 8	Всего листов выписки: 72
--------------------	---------------------------	-------------------	--------------------------

12.08.2022г. № КУВИ-001/2022-137300393

Кадастровый номер: 78:10:0521602:1022

План (чертеж, схема) части земельного участка Учетный номер части: 78:10:0521602:1022/1

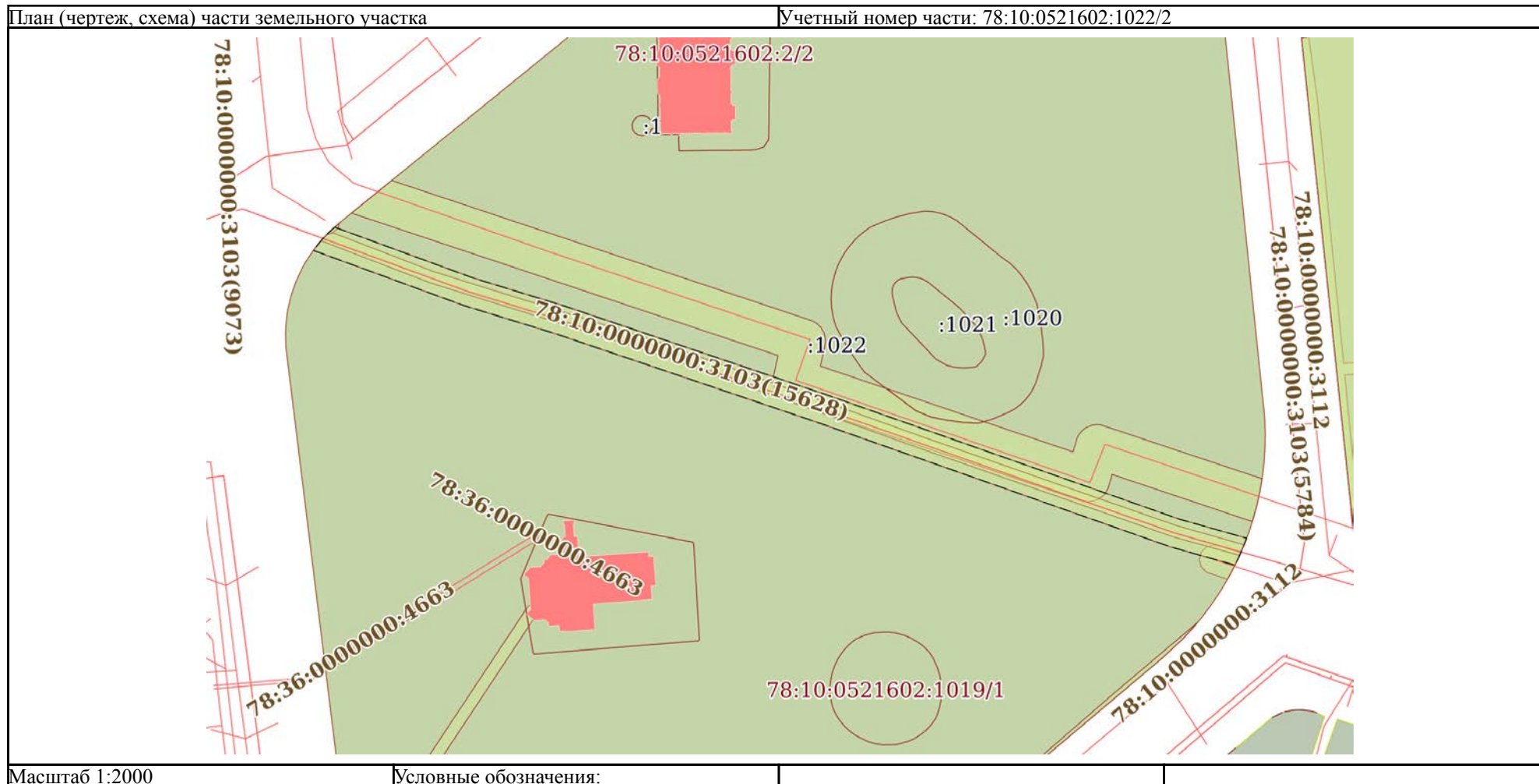


Масштаб 1:200 Условные обозначения:

полное наименование должности	подпись	инициалы, фамилия

М.П.

Земельный участок			
вид объекта недвижимости			
Лист № 2 раздела 4	Всего листов раздела 4: 8	Всего разделов: 8	Всего листов выписки: 72
12.08.2022г. № КУВИ-001/2022-137300393			
Кадастровый номер:		78:10:0521602:1022	



полное наименование должности	подпись	инициалы, фамилия
-------------------------------	---------	-------------------

М.П.

Земельный участок

вид объекта недвижимости

Лист № 3 раздела 4

Всего листов раздела 4: 8

Всего разделов: 8

Всего листов выписки: 72

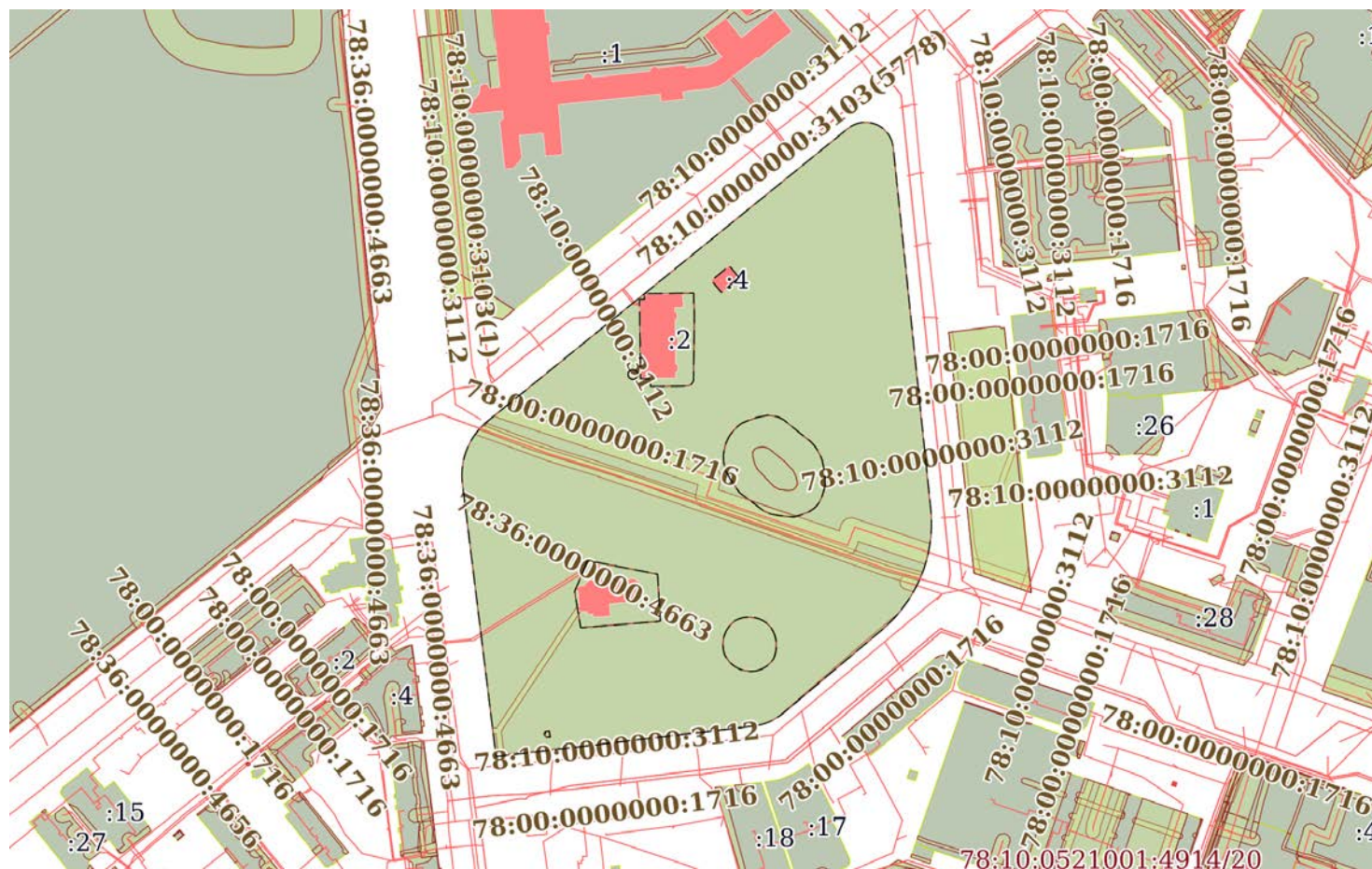
12.08.2022г. № КУВИ-001/2022-137300393

Кадастровый номер:

78:10:0521602:1022

План (чертеж, схема) части земельного участка

Учетный номер части: 78:10:0521602:1022/3



Масштаб 1:5000

Условные обозначения:

полное наименование должности

подпись

инициалы, фамилия

М.П.

Земельный участок			
вид объекта недвижимости			
Лист № 4 раздела 4	Всего листов раздела 4: 8	Всего разделов: 8	Всего листов выписки: 72
12.08.2022г. № КУВИ-001/2022-137300393			
Кадастровый номер:		78:10:0521602:1022	

План (чертеж, схема) части земельного участка		Учетный номер части: 78:10:0521602:1022/4	
Масштаб 1:700	Условные обозначения:		

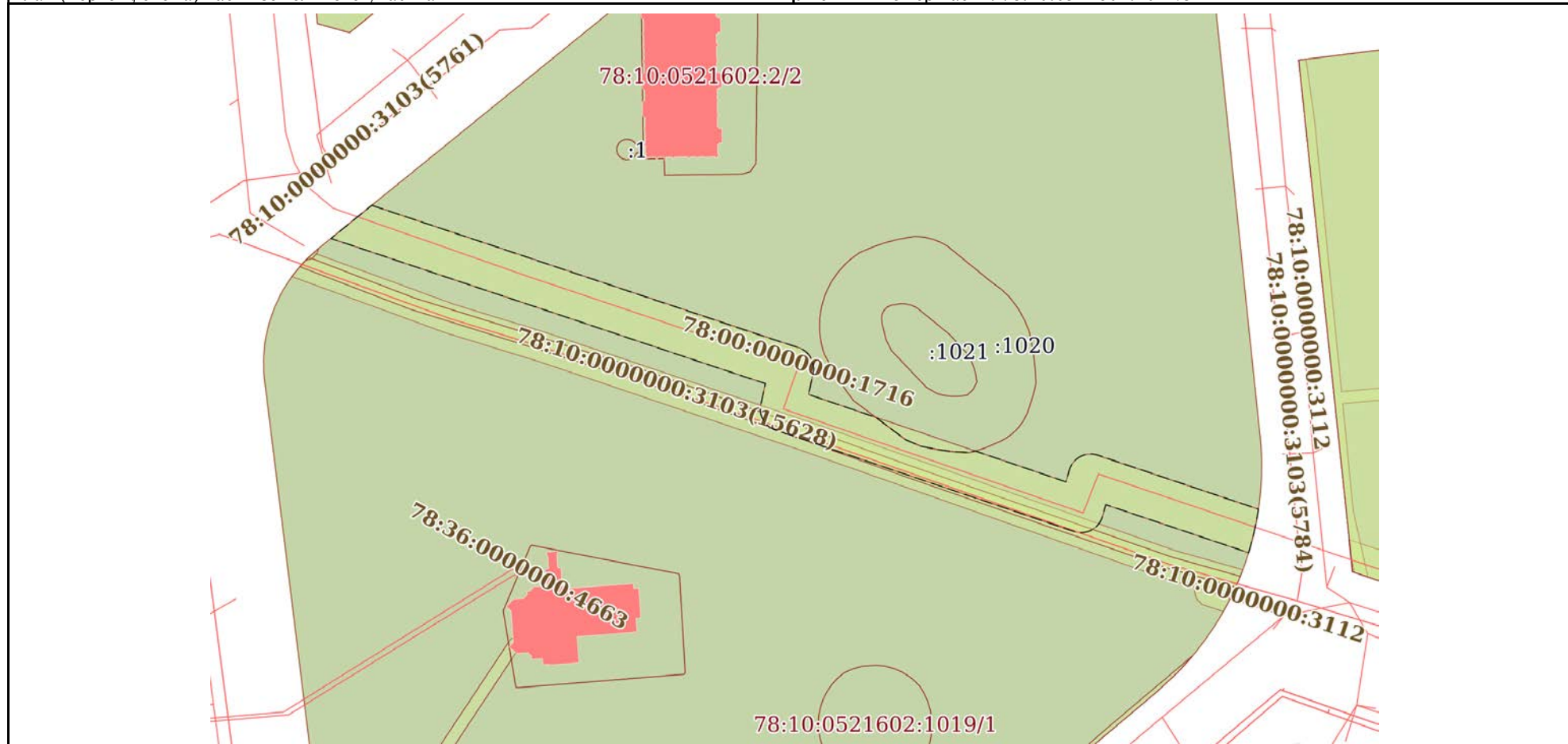
полное наименование должности	подпись	инициалы, фамилия
-------------------------------	---------	-------------------

М.П.

Земельный участок			
вид объекта недвижимости			
Лист № 5 раздела 4	Всего листов раздела 4: 8	Всего разделов: 8	Всего листов выписки: 72
12.08.2022г. № КУВИ-001/2022-137300393			
Кадастровый номер:		78:10:0521602:1022	

План (чертеж, схема) части земельного участка

Учетный номер части: 78:10:0521602:1022/5



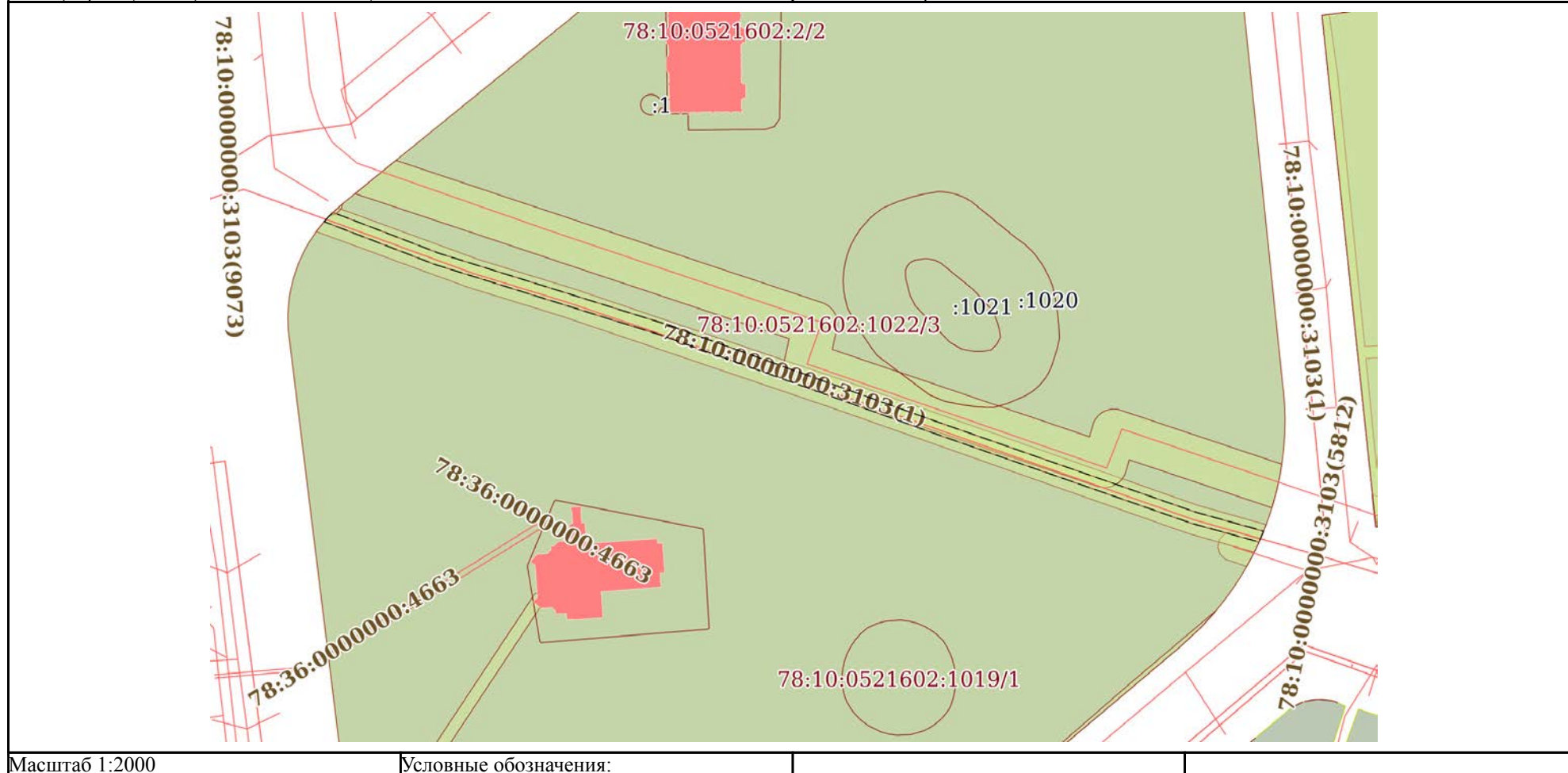
Масштаб 1:2000

Условные обозначения:

полное наименование должности	подпись	инициалы, фамилия

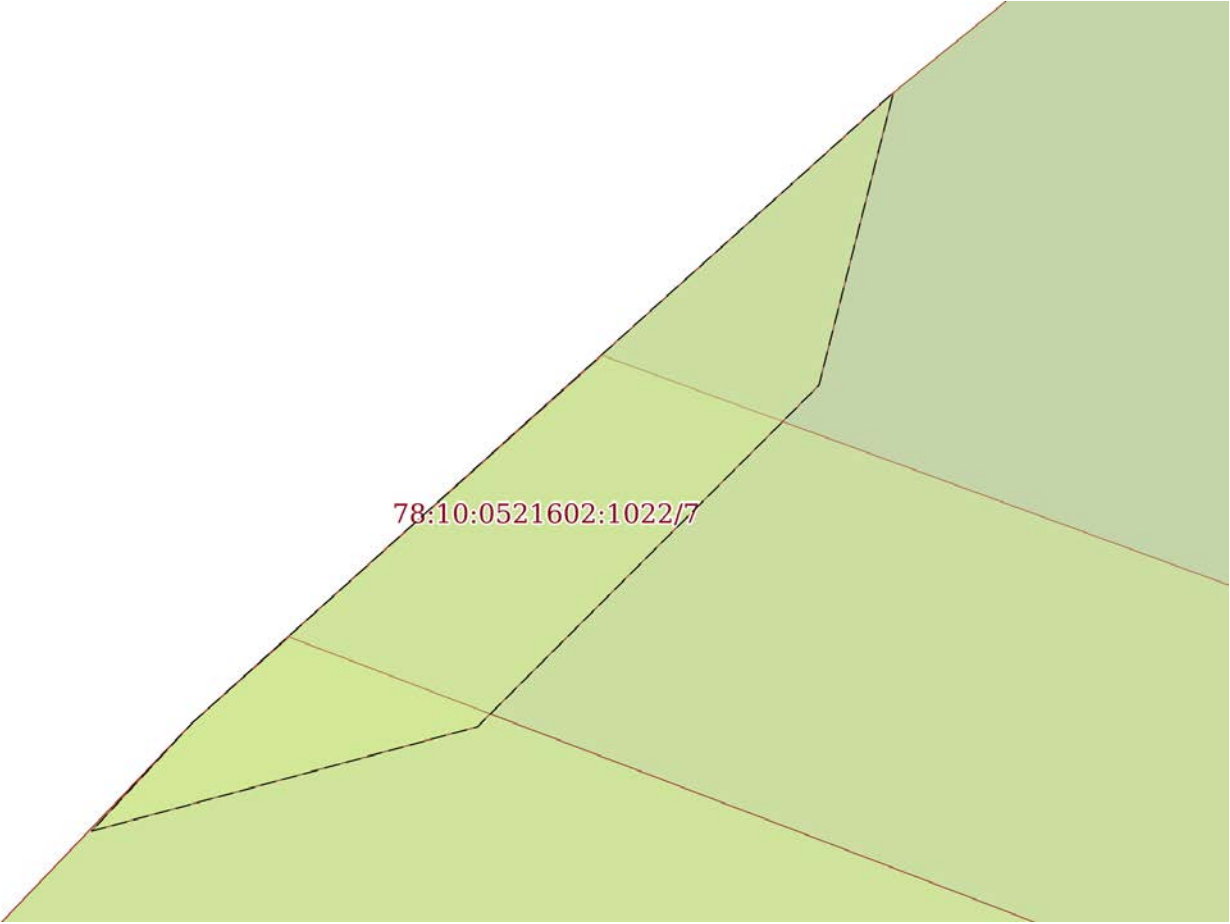
М.П.

Земельный участок			
вид объекта недвижимости			
Лист № 6 раздела 4	Всего листов раздела 4: 8	Всего разделов: 8	Всего листов выписки: 72
12.08.2022г. № КУВИ-001/2022-137300393			
Кадастровый номер:		78:10:0521602:1022	
План (чертеж, схема) части земельного участка		Учетный номер части: 78:10:0521602:1022/6	



полное наименование должности	подпись	инициалы, фамилия
-------------------------------	---------	-------------------

М.П.

Земельный участок			
вид объекта недвижимости			
Лист № 7 раздела 4	Всего листов раздела 4: 8	Всего разделов: 8	Всего листов выписки: 72
12.08.2022г. № КУВИ-001/2022-137300393			
Кадастровый номер:		78:10:0521602:1022	
План (чертеж, схема) части земельного участка		Учетный номер части: 78:10:0521602:1022/7	
			
Масштаб 1:40	Условные обозначения:		

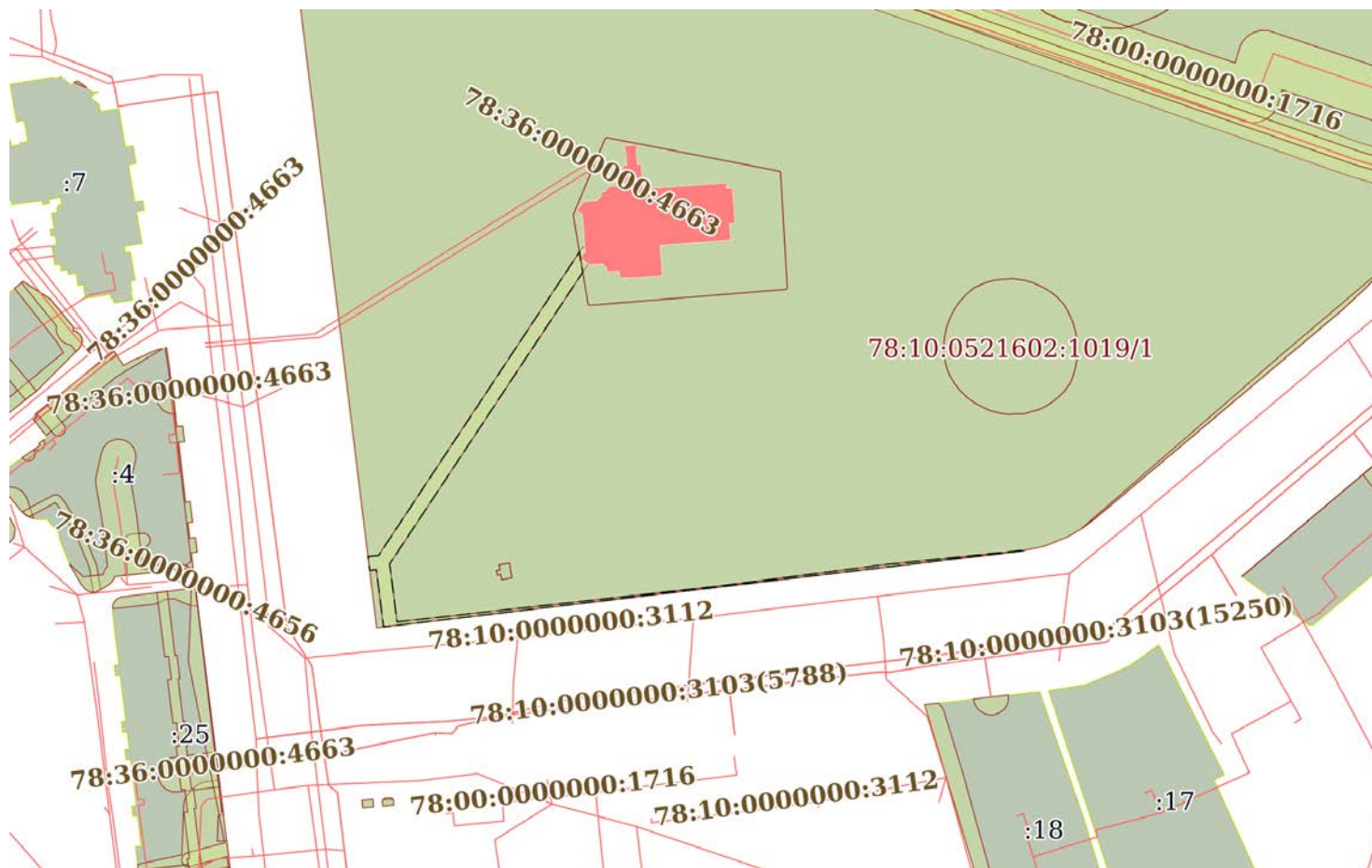
полное наименование должности	подпись	инициалы, фамилия

М.П.

Земельный участок			
вид объекта недвижимости			
Лист № 8 раздела 4	Всего листов раздела 4: 8	Всего разделов: 8	Всего листов выписки: 72
12.08.2022г. № КУВИ-001/2022-137300393			
Кадастровый номер:		78:10:0521602:1022	

План (чертеж, схема) части земельного участка

Учетный номер части: 78:10:0521602:1022/8



Масштаб 1:2000

Условные обозначения:

полное наименование должности	подпись	инициалы, фамилия
-------------------------------	---------	-------------------

М.П.

Выписка из Единого государственного реестра недвижимости об объекте недвижимости
Сведения о частях земельного участка

Земельный участок			
вид объекта недвижимости			
Лист № 1 раздела 4.1	Всего листов раздела 4.1: 2	Всего разделов: 8	Всего листов выписки: 72
12.08.2022г. № КУВИ-001/2022-137300393			
Кадастровый номер:		78:10:0521602:1022	
Учетный номер части	Площадь, м2	Содержание ограничения в использовании или ограничения права на объект недвижимости или обременения объекта недвижимости	
1	2	3	
78:10:0521602:1022/1	112	вид ограничения (обременения): прочие ограничения прав и обременения объекта недвижимости; Срок действия: не установлен; Содержание ограничения (обременения): Охранная зона канализационных сетей	
78:10:0521602:1022/2	3339	вид ограничения (обременения): прочие ограничения прав и обременения объекта недвижимости; Срок действия: не установлен; Содержание ограничения (обременения): Охранная зона водопроводных сетей	
78:10:0521602:1022/3	93119	вид ограничения (обременения): прочие ограничения прав и обременения объекта недвижимости; Срок действия: не установлен; Содержание ограничения (обременения): Территория объекта культурного наследия	
78:10:0521602:1022/4	111	вид ограничения (обременения): прочие ограничения прав и обременения объекта недвижимости; Срок действия: не установлен; Содержание ограничения (обременения): Охранная зона сетей связи и сооружений связи	
78:10:0521602:1022/5	5070	вид ограничения (обременения): прочие ограничения прав и обременения объекта недвижимости; Срок действия: не установлен; Содержание ограничения (обременения): Охранная зона тепловых сетей	
78:10:0521602:1022/6	1335	вид ограничения (обременения): прочие ограничения прав и обременения объекта недвижимости; Срок действия: не установлен; Содержание ограничения (обременения): Охранная зона газораспределительной сети	
78:10:0521602:1022/7	4	вид ограничения (обременения): прочие ограничения прав и обременения объекта недвижимости; Срок действия: не установлен; Содержание ограничения (обременения): Охранная зона канализационных сетей	
78:10:0521602:1022/8	594	вид ограничения (обременения): прочие ограничения прав и обременения объекта недвижимости; Срок действия: не установлен; Содержание ограничения (обременения): Охранная зона сетей связи и сооружений связи	
	Весь	вид ограничения (обременения): ограничения прав на земельный участок, предусмотренные статьями 56, 56.1 Земельного кодекса Российской Федерации; Срок действия: с 2019-12-23; реквизиты документа-основания: распоряжение об установлении границ защитной зоны от 21.10.2019 № 604-р выдан: КГИОП; Содержание ограничения (обременения): Запрещаются строительство объектов капитального строительства и их реконструкция, связанная с изменением их параметров (высоты, количества этажей, площади), за исключением строительства и реконструкции линейных объектов; Реестровый номер границы: 78.10.2.321	
	Весь	вид ограничения (обременения): ограничения прав на земельный участок, предусмотренные статьями 56, 56.1 Земельного кодекса Российской Федерации; Срок действия: с 2021-01-13; реквизиты документа-основания: распоряжение об установлении границ защитной зоны объекта культурного наследия регионального значения "Лесная молочная ферма Ю.Ю.Бенуа (комплекс с хозяйственными постройками, парком с прудами в границах пр.Науки, Светлановского пр., ул. Веденева и Тихорецкого пр.)" от 21.10.2019 № 604-р выдан: Комитет по государственному контролю, использованию и охране памятников истории и культуры Правительства Санкт-Петербурга; Содержание ограничения (обременения): Запрещаются строительство объектов капитального строительства и их реконструкция, связанная с изменением их параметров (высоты, количества этажей, площади), за исключением строительства и реконструкции линейных объектов; Реестровый номер границы: 78:10-6.349; Вид	
полное наименование должности		подпись	инициалы, фамилия

М.П.

Земельный участок			
вид объекта недвижимости			
Лист № 2 раздела 4.1	Всего листов раздела 4.1: 2	Всего разделов: 8	Всего листов выписки: 72
12.08.2022г. № КУВИ-001/2022-137300393			
Кадастровый номер:		78:10:0521602:1022	
		объекта реестра границ: Зона с особыми условиями использования территории; Вид зоны по документу: Защитная зона объекта культурного наследия регионального значения "Лесная молочная ферма Ю.Ю.Бенуа (комплекс с хозяйственными постройками, парком с прудами в границах пр.Науки, Светлановского пр., ул. Веденеева и Тихорецкого пр.)"; Тип зоны: Охранная зона	

полное наименование должности	подпись	инициалы, фамилия

М.П.

Выписка из Единого государственного реестра недвижимости об объекте недвижимости
Сведения о частях земельного участка

Земельный участок			
вид объекта недвижимости			
Лист № 1 раздела 4.2	Всего листов раздела 4.2: 27	Всего разделов: 8	Всего листов выписки: 72
12.08.2022г. № КУВИ-001/2022-137300393			
Кадастровый номер:		78:10:0521602:1022	

Сведения о характерных точках границы части (частей) земельного участка				
Учетный номер части: 78:10:0521602:1022/1				
Система координат СК-1964				
Номер точки	Координаты, м		Описание закрепления на местности	Средняя квадратичная погрешность определения координат характерных точек границ земельного участка, м
	X	Y		
1	2	3	4	5
1	103420.68	116907.9	-	0.1
2	103416.31	116905.75	-	0.1
3	103413.32	116904.09	-	0.1
4	103415.34	116897.86	-	0.1
5	103415.76	116896.89	-	0.1
6	103417.59	116895.06	-	0.1
7	103420.09	116894.39	-	0.1
8	103422.59	116895.06	-	0.1
9	103424.42	116896.89	-	0.1
10	103425.09	116899.39	-	0.1
11	103424.85	116900.93	-	0.1
12	103422.36	116908.62	-	0.1
13	103420.68	116907.9	-	0.1

полное наименование должности	подпись	инициалы, фамилия

М.П.

Земельный участок			
вид объекта недвижимости			
Лист № 2 раздела 4.2	Всего листов раздела 4.2: 27	Всего разделов: 8	Всего листов выписки: 72

12.08.2022г. № КУВИ-001/2022-137300393

Кадастровый номер: 78:10:0521602:1022

Сведения о характерных точках границы части (частей) земельного участка			
Учетный номер части: 78:10:0521602:1022/2			
Система координат СК-1964			

Номер точки	Координаты, м		Описание закрепления на местности	Средняя квадратичная погрешность определения координат характерных точек границ земельного участка, м
	X	Y		
1	2	3	4	5
1	103534.46	116596.78	-	0.1
2	103517.11	116644.11	-	0.1
3	103507.26	116676.09	-	0.1
4	103477.04	116765.27	-	0.1
5	103433.97	116887.52	-	0.1
6	103427.42	116910.67	-	0.1
7	103425.15	116909.83	-	0.1
8	103420.68	116907.9	-	0.1
9	103418.16	116906.65	-	0.1
10	103424.48	116884.34	-	0.1
11	103467.6	116761.98	-	0.1
12	103497.76	116672.95	-	0.1
13	103507.59	116641.04	-	0.1
14	103526.49	116589.46	-	0.1
15	103526.75	116589.63	-	0.1
16	103528.75	116591.18	-	0.1
17	103530.66	116592.83	-	0.1
18	103532.49	116594.58	-	0.1
19	103534.46	116596.78	-	0.1

полное наименование должности	подпись	инициалы, фамилия
-------------------------------	---------	-------------------

М.П.

Земельный участок			
вид объекта недвижимости			
Лист № 3 раздела 4.2	Всего листов раздела 4.2: 27	Всего разделов: 8	Всего листов выписки: 72

12.08.2022г. № КУВИ-001/2022-137300393

Кадастровый номер: 78:10:0521602:1022

Сведения о характерных точках границы части (частей) земельного участка			
Учетный номер части: 78:10:0521602:1022/3			
Система координат СК-1964			

Номер точки	Координаты, м		Описание закрепления на местности	Средняя квадратичная погрешность определения координат характерных точек границ земельного участка, м
	X	Y		
1	2	3	4	5
1	103493.45	116579.98	-	0.1
2	103495.97	116579.86	-	0.1
3	103498.5	116579.87	-	0.1
4	103501.03	116580.01	-	0.1
5	103503.54	116580.27	-	0.1
6	103506.04	116580.66	-	0.1
7	103508.52	116581.18	-	0.1
8	103510.96	116581.82	-	0.1
9	103513.37	116582.59	-	0.1
10	103515.74	116583.47	-	0.1
11	103518.06	116584.48	-	0.1
12	103520.33	116585.6	-	0.1
13	103522.54	116586.83	-	0.1
14	103524.68	116588.18	-	0.1
15	103526.75	116589.63	-	0.1
16	103528.75	116591.18	-	0.1
17	103530.66	116592.83	-	0.1
18	103532.49	116594.58	-	0.1
19	103535.87	116598.34	-	0.1
20	103745.9	116857.05	-	0.1
21	103747.17	116858.79	-	0.1
22	103748.23	116860.65	-	0.1
23	103749.1	116862.62	-	0.1
24	103749.74	116864.67	-	0.1
25	103750.17	116866.77	-	0.1
26	103750.36	116868.91	-	0.1
27	103750.33	116871.06	-	0.1

полное наименование должности	подпись	инициалы, фамилия

М.П.

Земельный участок					
вид объекта недвижимости					
Лист № 4 раздела 4.2		Всего листов раздела 4.2: 27		Всего разделов: 8	Всего листов выписки: 72
12.08.2022г. № КУВИ-001/2022-137300393					
Кадастровый номер:			78:10:0521602:1022		
28	103750.06	116873.19	-	0.1	
29	103749.57	116875.28	-	0.1	
30	103748.85	116877.31	-	0.1	
31	103747.93	116879.25	-	0.1	
32	103746.8	116881.07	-	0.1	
33	103745.48	116882.77	-	0.1	
34	103743.99	116884.31	-	0.1	
35	103742.33	116885.69	-	0.1	
36	103740.55	116886.88	-	0.1	
37	103738.64	116887.87	-	0.1	
38	103736.64	116888.65	-	0.1	
39	103732.45	116889.55	-	0.1	
40	103472.89	116916.54	-	0.1	
41	103468.04	116916.93	-	0.1	
42	103463.17	116917.08	-	0.1	
43	103458.3	116916.99	-	0.1	
44	103453.45	116916.67	-	0.1	
45	103448.61	116916.1	-	0.1	
46	103443.81	116915.31	-	0.1	
47	103439.05	116914.28	-	0.1	
48	103434.35	116913.02	-	0.1	
49	103429.71	116911.54	-	0.1	
50	103425.15	116909.83	-	0.1	
51	103420.68	116907.9	-	0.1	
52	103416.31	116905.75	-	0.1	
53	103412.05	116903.4	-	0.1	
54	103407.91	116900.84	-	0.1	
55	103403.9	116898.08	-	0.1	
56	103400.03	116895.13	-	0.1	
57	103396.3	116891.99	-	0.1	
58	103392.73	116888.68	-	0.1	
59	103386.1	116881.55	-	0.1	
60	103326.21	116810.54	-	0.1	

полное наименование должности	подпись	инициалы, фамилия
-------------------------------	---------	-------------------

М.П.

Земельный участок				
вид объекта недвижимости				
Лист № 5 раздела 4.2		Всего листов раздела 4.2: 27		Всего разделов: 8
Всего листов выписки: 72				
12.08.2022г. № КУВИ-001/2022-137300393				
Кадастровый номер:			78:10:0521602:1022	
61	103324.74	116808.69	-	0.1
62	103323.39	116806.77	-	0.1
63	103322.14	116804.76	-	0.1
64	103321.02	116802.69	-	0.1
65	103320.02	116800.55	-	0.1
66	103319.14	116798.36	-	0.1
67	103318.39	116796.13	-	0.1
68	103317.78	116793.85	-	0.1
69	103317.3	116791.54	-	0.1
70	103316.95	116789.21	-	0.1
71	103294.98	116604.4	-	0.1
72	103490.93	116580.23	-	0.1
73	103493.45	116579.98	-	0.1
1	103638.95	116778.82	-	0.1
2	103647.4	116771.8	-	0.1
3	103636.7	116759.11	-	0.1
4	103628.12	116766.19	-	0.1
5	103638.95	116778.82	-	0.1
1	103486.63	116839.96	-	0.1
2	103490.38	116840.83	-	0.1
3	103494.98	116840.57	-	0.1
4	103499.29	116840.11	-	0.1
5	103503.84	116839.39	-	0.1
6	103508.08	116838.49	-	0.1
7	103511.54	116837.06	-	0.1
8	103514.58	116835.48	-	0.1
9	103514.99	116835.24	-	0.1
10	103515.4	116834.99	-	0.1
11	103515.8	116834.74	-	0.1
12	103516.2	116834.48	-	0.1
13	103516.59	116834.21	-	0.1
14	103516.98	116833.93	-	0.1
15	103517.37	116833.65	-	0.1

полное наименование должности	подпись	инициалы, фамилия
-------------------------------	---------	-------------------

М.П.

Земельный участок					
вид объекта недвижимости					
Лист № 6 раздела 4.2		Всего листов раздела 4.2: 27		Всего разделов: 8	Всего листов выписки: 72
12.08.2022г. № КУВИ-001/2022-137300393					
Кадастровый номер:			78:10:0521602:1022		
16	103517.75	116833.37	-	0.1	
17	103518.13	116833.07	-	0.1	
18	103518.5	116832.77	-	0.1	
19	103518.86	116832.47	-	0.1	
20	103519.22	116832.15	-	0.1	
21	103519.58	116831.84	-	0.1	
22	103519.92	116831.51	-	0.1	
23	103520.27	116831.18	-	0.1	
24	103520.61	116830.84	-	0.1	
25	103520.94	116830.5	-	0.1	
26	103521.27	116830.16	-	0.1	
27	103521.59	116829.8	-	0.1	
28	103521.9	116829.45	-	0.1	
29	103522.21	116829.08	-	0.1	
30	103522.51	116828.71	-	0.1	
31	103522.81	116828.34	-	0.1	
32	103523.1	116827.96	-	0.1	
33	103523.38	116827.58	-	0.1	
34	103523.66	116827.19	-	0.1	
35	103523.93	116826.8	-	0.1	
36	103524.19	116826.4	-	0.1	
37	103524.45	116826	-	0.1	
38	103536.63	116811.11	-	0.1	
39	103536.86	116810.76	-	0.1	
40	103537.08	116810.41	-	0.1	
41	103537.29	116810.05	-	0.1	
42	103537.5	116809.69	-	0.1	
43	103537.69	116809.32	-	0.1	
44	103537.88	116808.95	-	0.1	
45	103538.07	116808.58	-	0.1	
46	103538.24	116808.2	-	0.1	
47	103538.41	116807.82	-	0.1	
48	103538.57	116807.44	-	0.1	

полное наименование должности	подпись	инициалы, фамилия
-------------------------------	---------	-------------------

М.П.

Земельный участок				
вид объекта недвижимости				
Лист № 7 раздела 4.2		Всего листов раздела 4.2: 27		Всего разделов: 8
Всего листов выписки: 72				
12.08.2022г. № КУВИ-001/2022-137300393				
Кадастровый номер:			78:10:0521602:1022	
49	103538.72	116807.05	-	0.1
50	103538.86	116806.66	-	0.1
51	103539	116806.27	-	0.1
52	103539.13	116805.87	-	0.1
53	103539.25	116805.47	-	0.1
54	103539.36	116805.07	-	0.1
55	103539.46	116804.67	-	0.1
56	103539.55	116804.26	-	0.1
57	103539.64	116803.85	-	0.1
58	103539.72	116803.45	-	0.1
59	103539.79	116803.04	-	0.1
60	103539.85	116802.62	-	0.1
61	103539.9	116802.21	-	0.1
62	103539.95	116801.8	-	0.1
63	103539.98	116801.38	-	0.1
64	103540.01	116800.97	-	0.1
65	103540.03	116800.55	-	0.1
66	103540.04	116800.14	-	0.1
67	103540.04	116799.72	-	0.1
68	103539.1	116794.4	-	0.1
69	103538.03	116790.28	-	0.1
70	103536.66	116786.2	-	0.1
71	103534.58	116781.29	-	0.1
72	103533.83	116780.17	-	0.1
73	103533.04	116779.08	-	0.1
74	103532.19	116778.03	-	0.1
75	103531.3	116777.02	-	0.1
76	103530.36	116776.05	-	0.1
77	103529.38	116775.13	-	0.1
78	103528.35	116774.25	-	0.1
79	103527.29	116773.42	-	0.1
80	103526.19	116772.64	-	0.1
81	103525.05	116771.91	-	0.1

полное наименование должности	подпись	инициалы, фамилия
-------------------------------	---------	-------------------

М.П.

Земельный участок				
вид объекта недвижимости				
Лист № 8 раздела 4.2		Всего листов раздела 4.2: 27		Всего разделов: 8
Всего листов выписки: 72				
12.08.2022г. № КУВИ-001/2022-137300393				
Кадастровый номер:			78:10:0521602:1022	
82	103523.88	116771.24	-	0.1
83	103522.68	116770.62	-	0.1
84	103521.46	116770.05	-	0.1
85	103520.21	116769.55	-	0.1
86	103518.94	116769.1	-	0.1
87	103517.65	116768.71	-	0.1
88	103516.34	116768.38	-	0.1
89	103515.02	116768.11	-	0.1
90	103513.68	116767.91	-	0.1
91	103512.34	116767.76	-	0.1
92	103511	116767.68	-	0.1
93	103509.65	116767.66	-	0.1
94	103508.3	116767.7	-	0.1
95	103506.95	116767.8	-	0.1
96	103505.62	116767.97	-	0.1
97	103504.29	116768.19	-	0.1
98	103502.97	116768.48	-	0.1
99	103501.67	116768.83	-	0.1
100	103500.38	116769.24	-	0.1
101	103495.77	116771.71	-	0.1
102	103492.25	116773.82	-	0.1
103	103487.89	116776.71	-	0.1
104	103484.58	116779.14	-	0.1
105	103471.35	116796.74	-	0.1
106	103469.15	116801.89	-	0.1
107	103468.03	116807.38	-	0.1
108	103467.26	116812.87	-	0.1
109	103467	116818.41	-	0.1
110	103468.35	116823.11	-	0.1
111	103470.26	116827.62	-	0.1
112	103470.49	116828.18	-	0.1
113	103470.74	116828.73	-	0.1
114	103471	116829.27	-	0.1

полное наименование должности	подпись	инициалы, фамилия
-------------------------------	---------	-------------------

М.П.

Земельный участок				
вид объекта недвижимости				
Лист № 9 раздела 4.2		Всего листов раздела 4.2: 27		Всего разделов: 8
Всего листов выписки: 72				
12.08.2022г. № КУВИ-001/2022-137300393				
Кадастровый номер:			78:10:0521602:1022	
115	103471.29	116829.81	-	0.1
116	103471.59	116830.33	-	0.1
117	103471.9	116830.85	-	0.1
118	103472.24	116831.35	-	0.1
119	103472.59	116831.84	-	0.1
120	103472.96	116832.32	-	0.1
121	103473.34	116832.79	-	0.1
122	103473.74	116833.25	-	0.1
123	103474.15	116833.69	-	0.1
124	103474.58	116834.12	-	0.1
125	103475.02	116834.53	-	0.1
126	103475.47	116834.93	-	0.1
127	103475.94	116835.32	-	0.1
128	103476.42	116835.68	-	0.1
129	103476.91	116836.04	-	0.1
130	103477.41	116836.37	-	0.1
131	103477.93	116836.69	-	0.1
132	103478.45	116836.99	-	0.1
133	103478.98	116837.28	-	0.1
134	103479.53	116837.55	-	0.1
135	103480.08	116837.79	-	0.1
136	103480.64	116838.03	-	0.1
137	103481.2	116838.24	-	0.1
138	103481.78	116838.43	-	0.1
139	103482.36	116838.6	-	0.1
140	103482.94	116838.76	-	0.1
141	103486.63	116839.96	-	0.1
1	103570.93	116699.52	-	0.1
2	103570.57	116699.36	-	0.1
3	103570.19	116699.25	-	0.1
4	103569.79	116699.18	-	0.1
5	103569.4	116699.16	-	0.1
6	103569	116699.18	-	0.1

полное наименование должности	подпись	инициалы, фамилия
-------------------------------	---------	-------------------

М.П.

Земельный участок					
вид объекта недвижимости					
Лист № 10 раздела 4.2		Всего листов раздела 4.2: 27		Всего разделов: 8	Всего листов выписки: 72
12.08.2022г. № КУВИ-001/2022-137300393					
Кадастровый номер:			78:10:0521602:1022		
7	103568.61	116699.24	-	0.1	
8	103568.23	116699.35	-	0.1	
9	103567.86	116699.5	-	0.1	
10	103567.52	116699.7	-	0.1	
11	103567.2	116699.93	-	0.1	
12	103566.9	116700.19	-	0.1	
13	103566.64	116700.49	-	0.1	
14	103566.41	116700.81	-	0.1	
15	103566.22	116701.16	-	0.1	
16	103566.07	116701.53	-	0.1	
17	103565.97	116701.91	-	0.1	
18	103565.9	116702.3	-	0.1	
19	103565.89	116702.7	-	0.1	
20	103565.92	116703.09	-	0.1	
21	103565.99	116703.48	-	0.1	
22	103566.1	116703.86	-	0.1	
23	103566.26	116704.23	-	0.1	
24	103566.46	116704.57	-	0.1	
25	103566.7	116704.89	-	0.1	
26	103566.97	116705.18	-	0.1	
27	103567.27	116705.43	-	0.1	
28	103567.6	116705.66	-	0.1	
29	103567.95	116705.84	-	0.1	
30	103568.32	116705.98	-	0.1	
31	103568.25	116706.66	-	0.1	
32	103570.33	116706.8	-	0.1	
33	103570.37	116706.04	-	0.1	
34	103570.64	116705.95	-	0.1	
35	103570.91	116705.83	-	0.1	
36	103571.16	116705.69	-	0.1	
37	103571.41	116705.53	-	0.1	
38	103571.64	116705.35	-	0.1	
39	103571.85	116705.16	-	0.1	

полное наименование должности	подпись	инициалы, фамилия
-------------------------------	---------	-------------------

М.П.

Земельный участок					
вид объекта недвижимости					
Лист № 11 раздела 4.2		Всего листов раздела 4.2: 27		Всего разделов: 8	Всего листов выписки: 72
12.08.2022г. № КУВИ-001/2022-137300393					
Кадастровый номер:			78:10:0521602:1022		
40	103572.05	116704.95	-	0.1	
41	103572.22	116704.72	-	0.1	
42	103572.38	116704.47	-	0.1	
43	103572.52	116704.22	-	0.1	
44	103572.64	116703.96	-	0.1	
45	103572.73	116703.68	-	0.1	
46	103572.8	116703.4	-	0.1	
47	103572.85	116703.11	-	0.1	
48	103572.88	116702.83	-	0.1	
49	103572.88	116702.54	-	0.1	
50	103572.86	116702.25	-	0.1	
51	103572.81	116701.96	-	0.1	
52	103572.74	116701.68	-	0.1	
53	103572.65	116701.41	-	0.1	
54	103572.53	116701.14	-	0.1	
55	103572.39	116700.88	-	0.1	
56	103572.24	116700.64	-	0.1	
57	103572.06	116700.41	-	0.1	
58	103571.87	116700.2	-	0.1	
59	103571.65	116700	-	0.1	
60	103571.43	116699.82	-	0.1	
61	103571.18	116699.66	-	0.1	
62	103570.93	116699.52	-	0.1	
1	103560.75	116715.33	-	0.1	
2	103560.84	116734.35	-	0.1	
3	103561.04	116741.46	-	0.1	
4	103561.93	116744.4	-	0.1	
5	103564.62	116746.18	-	0.1	
6	103609.67	116746.77	-	0.1	
7	103614.98	116746.74	-	0.1	
8	103617.96	116746.73	-	0.1	
9	103620.95	116746.36	-	0.1	
10	103627.66	116746.37	-	0.1	

полное наименование должности	подпись	инициалы, фамилия
-------------------------------	---------	-------------------

М.П.

Земельный участок				
вид объекта недвижимости				
Лист № 12 раздела 4.2		Всего листов раздела 4.2: 27		Всего разделов: 8
Всего листов выписки: 72				
12.08.2022г. № КУВИ-001/2022-137300393				
Кадастровый номер:			78:10:0521602:1022	
11	103627.22	116711.03	-	0.1
12	103623.34	116711.02	-	0.1
13	103623.25	116707.41	-	0.1
14	103566.26	116708.18	-	0.1
15	103566.37	116715.19	-	0.1
16	103560.75	116715.33	-	0.1
1	103356.43	116790.4	-	0.1
2	103356.53	116790.96	-	0.1
3	103356.65	116791.51	-	0.1
4	103356.78	116792.06	-	0.1
5	103356.93	116792.6	-	0.1
6	103357.09	116793.14	-	0.1
7	103357.28	116793.68	-	0.1
8	103357.47	116794.21	-	0.1
9	103357.68	116794.73	-	0.1
10	103357.91	116795.25	-	0.1
11	103358.15	116795.76	-	0.1
12	103358.41	116796.26	-	0.1
13	103358.68	116796.76	-	0.1
14	103358.97	116797.25	-	0.1
15	103359.27	116797.73	-	0.1
16	103359.58	116798.2	-	0.1
17	103359.91	116798.66	-	0.1
18	103360.25	116799.11	-	0.1
19	103360.6	116799.55	-	0.1
20	103360.97	116799.98	-	0.1
21	103361.35	116800.4	-	0.1
22	103361.74	116800.8	-	0.1
23	103362.14	116801.2	-	0.1
24	103362.56	116801.58	-	0.1
25	103362.98	116801.96	-	0.1
26	103363.42	116802.31	-	0.1
27	103363.86	116802.66	-	0.1

полное наименование должности	подпись	инициалы, фамилия
-------------------------------	---------	-------------------

М.П.

Земельный участок				
вид объекта недвижимости				
Лист № 13 раздела 4.2		Всего листов раздела 4.2: 27		Всего разделов: 8
Всего листов выписки: 72				
12.08.2022г. № КУВИ-001/2022-137300393				
Кадастровый номер:			78:10:0521602:1022	
28	103364.32	116802.99	-	0.1
29	103364.78	116803.31	-	0.1
30	103365.26	116803.62	-	0.1
31	103366.02	116803.95	-	0.1
32	103366.79	116804.25	-	0.1
33	103367.57	116804.52	-	0.1
34	103368.36	116804.77	-	0.1
35	103369.16	116804.99	-	0.1
36	103369.97	116805.18	-	0.1
37	103370.78	116805.34	-	0.1
38	103371.6	116805.47	-	0.1
39	103372.42	116805.57	-	0.1
40	103373.25	116805.64	-	0.1
41	103374.08	116805.68	-	0.1
42	103374.9	116805.7	-	0.1
43	103375.73	116805.68	-	0.1
44	103376.56	116805.63	-	0.1
45	103377.38	116805.56	-	0.1
46	103378.21	116805.45	-	0.1
47	103379.02	116805.32	-	0.1
48	103379.83	116805.16	-	0.1
49	103380.64	116804.96	-	0.1
50	103381.44	116804.74	-	0.1
51	103382.23	116804.5	-	0.1
52	103383.01	116804.22	-	0.1
53	103383.78	116803.91	-	0.1
54	103384.54	116803.58	-	0.1
55	103385.29	116803.22	-	0.1
56	103386.02	116802.84	-	0.1
57	103386.74	116802.43	-	0.1
58	103387.44	116801.99	-	0.1
59	103388.13	116801.53	-	0.1
60	103388.85	116800.87	-	0.1

полное наименование должности	подпись	инициалы, фамилия
-------------------------------	---------	-------------------

М.П.

Земельный участок					
вид объекта недвижимости					
Лист № 14 раздела 4.2		Всего листов раздела 4.2: 27		Всего разделов: 8	Всего листов выписки: 72
12.08.2022г. № КУВИ-001/2022-137300393					
Кадастровый номер:			78:10:0521602:1022		
61	103389.55	116800.18	-	0.1	
62	103390.21	116799.46	-	0.1	
63	103390.83	116798.71	-	0.1	
64	103391.42	116797.92	-	0.1	
65	103391.96	116797.11	-	0.1	
66	103392.47	116796.28	-	0.1	
67	103392.94	116795.42	-	0.1	
68	103393.37	116794.54	-	0.1	
69	103393.75	116793.64	-	0.1	
70	103394.1	116792.73	-	0.1	
71	103394.39	116791.8	-	0.1	
72	103394.65	116790.85	-	0.1	
73	103394.85	116789.9	-	0.1	
74	103395.02	116788.93	-	0.1	
75	103395.13	116787.96	-	0.1	
76	103395.2	116786.98	-	0.1	
77	103395.22	116786.01	-	0.1	
78	103395.2	116785.03	-	0.1	
79	103395.13	116784.05	-	0.1	
80	103395.01	116783.08	-	0.1	
81	103394.85	116782.12	-	0.1	
82	103394.64	116781.16	-	0.1	
83	103394.38	116780.22	-	0.1	
84	103394.08	116779.29	-	0.1	
85	103393.74	116778.37	-	0.1	
86	103393.35	116777.48	-	0.1	
87	103392.92	116776.6	-	0.1	
88	103392.45	116775.74	-	0.1	
89	103391.88	116775.01	-	0.1	
90	103391.27	116774.31	-	0.1	
91	103390.64	116773.64	-	0.1	
92	103389.98	116772.99	-	0.1	
93	103389.29	116772.37	-	0.1	

полное наименование должности	подпись	инициалы, фамилия
-------------------------------	---------	-------------------

М.П.

Земельный участок					
вид объекта недвижимости					
Лист № 15 раздела 4.2		Всего листов раздела 4.2: 27		Всего разделов: 8	Всего листов выписки: 72
12.08.2022г. № КУВИ-001/2022-137300393					
Кадастровый номер:			78:10:0521602:1022		
94	103388.57	116771.79	-	0.1	
95	103387.83	116771.23	-	0.1	
96	103387.06	116770.71	-	0.1	
97	103386.28	116770.22	-	0.1	
98	103385.47	116769.77	-	0.1	
99	103384.64	116769.35	-	0.1	
100	103383.8	116768.97	-	0.1	
101	103382.94	116768.62	-	0.1	
102	103382.06	116768.32	-	0.1	
103	103381.18	116768.05	-	0.1	
104	103380.28	116767.82	-	0.1	
105	103379.37	116767.63	-	0.1	
106	103378.46	116767.48	-	0.1	
107	103377.54	116767.37	-	0.1	
108	103376.62	116767.3	-	0.1	
109	103375.69	116767.27	-	0.1	
110	103374.77	116767.28	-	0.1	
111	103373.84	116767.33	-	0.1	
112	103372.92	116767.42	-	0.1	
113	103372	116767.55	-	0.1	
114	103371.09	116767.72	-	0.1	
115	103370.19	116767.93	-	0.1	
116	103369.3	116768.18	-	0.1	
117	103368.42	116768.47	-	0.1	
118	103367.58	116768.87	-	0.1	
119	103366.77	116769.3	-	0.1	
120	103365.97	116769.77	-	0.1	
121	103365.19	116770.27	-	0.1	
122	103364.44	116770.81	-	0.1	
123	103363.71	116771.39	-	0.1	
124	103363.01	116771.99	-	0.1	
125	103362.34	116772.63	-	0.1	
126	103361.69	116773.29	-	0.1	

полное наименование должности	подпись	инициалы, фамилия
-------------------------------	---------	-------------------

М.П.

Земельный участок				
вид объекта недвижимости				
Лист № 16 раздела 4.2	Всего листов раздела 4.2: 27		Всего разделов: 8	
12.08.2022г. № КУВИ-001/2022-137300393			Всего листов выписки: 72	
Кадастровый номер:		78:10:0521602:1022		
127	103361.08	116773.98	-	0.1
128	103360.5	116774.7	-	0.1
129	103359.95	116775.45	-	0.1
130	103359.43	116776.22	-	0.1
131	103358.95	116777.01	-	0.1
132	103358.51	116777.82	-	0.1
133	103358.1	116778.65	-	0.1
134	103357.73	116779.5	-	0.1
135	103357.4	116780.37	-	0.1
136	103357.11	116781.25	-	0.1
137	103356.86	116782.14	-	0.1
138	103356.65	116783.04	-	0.1
139	103356.47	116783.95	-	0.1
140	103356.34	116784.86	-	0.1
141	103356.25	116785.78	-	0.1
142	103356.21	116786.71	-	0.1
143	103356.2	116787.63	-	0.1
144	103356.24	116788.56	-	0.1
145	103356.31	116789.48	-	0.1
146	103356.43	116790.4	-	0.1
1	103309.26	116643.22	-	0.1
2	103313.55	116642.54	-	0.1
3	103313.05	116639.53	-	0.1
4	103311.59	116639.78	-	0.1
5	103311.42	116638.77	-	0.1
6	103310.11	116639.01	-	0.1
7	103310.29	116640	-	0.1
8	103308.77	116640.25	-	0.1
9	103309.26	116643.22	-	0.1
1	103435.34	116669.94	-	0.1
2	103413.52	116660.82	-	0.1
3	103387.88	116665.08	-	0.1
4	103387.54	116665.51	-	0.1

полное наименование должности	подпись	инициалы, фамилия
-------------------------------	---------	-------------------

М.П.

Земельный участок			
вид объекта недвижимости			
Лист № 17 раздела 4.2	Всего листов раздела 4.2: 27	Всего разделов: 8	Всего листов выписки: 72
12.08.2022г. № КУВИ-001/2022-137300393			
Кадастровый номер:		78:10:0521602:1022	
5	103392.1	116721.96	-
6	103392.52	116722.33	-
7	103425.5	116720.4	-
8	103426.06	116720.15	-
9	103435.73	116670.41	-
10	103435.34	116669.94	-
			0.1
			0.1
			0.1
			0.1
			0.1
			0.1

полное наименование должности	подпись	инициалы, фамилия

М.П.

Земельный участок				
вид объекта недвижимости				
Лист № 18 раздела 4.2	Всего листов раздела 4.2: 27		Всего разделов: 8	Всего листов выписки: 72
12.08.2022г. № КУВИ-001/2022-137300393				
Кадастровый номер:			78:10:0521602:1022	
Сведения о характерных точках границы части (частей) земельного участка				
Учетный номер части: 78:10:0521602:1022/4				
Система координат СК-1964				
Номер точки	Координаты, м		Описание закрепления на местности	Средняя квадратичная погрешность определения координат характерных точек границ земельного участка, м
	X	Y		
1	2	3	4	5
1	103326.21	116810.54	-	0.1
2	103324.74	116808.69	-	0.1
3	103323.39	116806.77	-	0.1
4	103373.85	116864.81	-	0.1
5	103398.28	116893.65	-	0.1
6	103396.3	116891.99	-	0.1
7	103392.73	116888.68	-	0.1
8	103386.1	116881.55	-	0.1
9	103326.21	116810.54	-	0.1

полное наименование должности	подпись	инициалы, фамилия
-------------------------------	---------	-------------------

М.П.

Земельный участок			
вид объекта недвижимости			
Лист № 19 раздела 4.2	Всего листов раздела 4.2: 27	Всего разделов: 8	Всего листов выписки: 72

12.08.2022г. № КУВИ-001/2022-137300393

Кадастровый номер: 78:10:0521602:1022

Сведения о характерных точках границы части (частей) земельного участка			
Учетный номер части: 78:10:0521602:1022/5			
Система координат СК-1964			

Номер точки	Координаты, м		Описание закрепления на местности	Средняя квадратичная погрешность определения координат характерных точек границ земельного участка, м
	X	Y		
1	2	3	4	5
1	103550.54	116616.41	-	0.1
2	103506.76	116747.31	-	0.1
3	103502.49	116760.51	-	0.1
4	103502.36	116760.87	-	0.1
5	103502.22	116761.22	-	0.1
6	103502.06	116761.57	-	0.1
7	103501.88	116761.9	-	0.1
8	103501.68	116762.23	-	0.1
9	103501.47	116762.55	-	0.1
10	103501.24	116762.85	-	0.1
11	103500.99	116763.14	-	0.1
12	103500.73	116763.42	-	0.1
13	103500.46	116763.69	-	0.1
14	103500.18	116763.94	-	0.1
15	103499.88	116764.18	-	0.1
16	103499.57	116764.4	-	0.1
17	103499.25	116764.61	-	0.1
18	103498.92	116764.8	-	0.1
19	103498.58	116764.97	-	0.1
20	103498.23	116765.13	-	0.1
21	103497.87	116765.26	-	0.1
22	103497.51	116765.38	-	0.1
23	103497.14	116765.48	-	0.1
24	103496.77	116765.56	-	0.1
25	103496.39	116765.62	-	0.1
26	103496.01	116765.67	-	0.1
27	103495.63	116765.69	-	0.1

полное наименование должности	подпись	инициалы, фамилия

М.П.

Земельный участок				
вид объекта недвижимости				
Лист № 20 раздела 4.2		Всего листов раздела 4.2: 27		Всего разделов: 8
Всего листов выписки: 72				
12.08.2022г. № КУВИ-001/2022-137300393				
Кадастровый номер:			78:10:0521602:1022	
28	103495.25	116765.7	-	0.1
29	103494.87	116765.68	-	0.1
30	103494.49	116765.65	-	0.1
31	103494.11	116765.59	-	0.1
32	103493.74	116765.52	-	0.1
33	103486.64	116763.96	-	0.1
34	103478.94	116786.64	-	0.1
35	103471.35	116796.74	-	0.1
36	103469.15	116801.89	-	0.1
37	103468.03	116807.38	-	0.1
38	103467.26	116812.87	-	0.1
39	103467	116818.41	-	0.1
40	103467.53	116820.26	-	0.1
41	103457.1	116850.96	-	0.1
42	103461.04	116852.07	-	0.1
43	103461.44	116852.19	-	0.1
44	103461.83	116852.34	-	0.1
45	103462.22	116852.51	-	0.1
46	103462.59	116852.7	-	0.1
47	103462.95	116852.91	-	0.1
48	103463.3	116853.14	-	0.1
49	103463.64	116853.39	-	0.1
50	103463.96	116853.66	-	0.1
51	103464.27	116853.94	-	0.1
52	103464.56	116854.24	-	0.1
53	103464.84	116854.56	-	0.1
54	103465.09	116854.89	-	0.1
55	103465.33	116855.24	-	0.1
56	103465.54	116855.6	-	0.1
57	103465.74	116855.97	-	0.1
58	103465.92	116856.35	-	0.1
59	103466.07	116856.74	-	0.1
60	103466.2	116857.14	-	0.1

полное наименование должности	подпись	инициалы, фамилия
-------------------------------	---------	-------------------

М.П.

Земельный участок				
вид объекта недвижимости				
Лист № 21 раздела 4.2		Всего листов раздела 4.2: 27		Всего разделов: 8
Всего листов выписки: 72				
12.08.2022г. № КУВИ-001/2022-137300393				
Кадастровый номер:			78:10:0521602:1022	
61	103466.31	116857.54	-	0.1
62	103466.4	116857.95	-	0.1
63	103466.46	116858.37	-	0.1
64	103466.5	116858.79	-	0.1
65	103466.52	116859.21	-	0.1
66	103466.51	116859.62	-	0.1
67	103466.48	116860.04	-	0.1
68	103466.43	116860.46	-	0.1
69	103466.35	116860.87	-	0.1
70	103466.25	116861.28	-	0.1
71	103466.13	116861.68	-	0.1
72	103447.87	116915.98	-	0.1
73	103443.81	116915.31	-	0.1
74	103439.05	116914.28	-	0.1
75	103434.35	116913.02	-	0.1
76	103433.17	116912.62	-	0.1
77	103449.39	116864.38	-	0.1
78	103445.43	116863.27	-	0.1
79	103445.03	116863.15	-	0.1
80	103444.64	116863	-	0.1
81	103444.25	116862.83	-	0.1
82	103443.88	116862.64	-	0.1
83	103443.51	116862.43	-	0.1
84	103443.16	116862.2	-	0.1
85	103442.82	116861.95	-	0.1
86	103442.5	116861.68	-	0.1
87	103442.19	116861.39	-	0.1
88	103441.9	116861.09	-	0.1
89	103441.63	116860.77	-	0.1
90	103441.37	116860.44	-	0.1
91	103441.14	116860.09	-	0.1
92	103440.92	116859.73	-	0.1
93	103440.72	116859.36	-	0.1

полное наименование должности	подпись	инициалы, фамилия
-------------------------------	---------	-------------------

М.П.

Земельный участок					
вид объекта недвижимости					
Лист № 22 раздела 4.2		Всего листов раздела 4.2: 27		Всего разделов: 8	Всего листов выписки: 72
12.08.2022г. № КУВИ-001/2022-137300393					
Кадастровый номер:			78:10:0521602:1022		
94	103440.55	116858.98	-	0.1	
95	103440.4	116858.59	-	0.1	
96	103440.27	116858.19	-	0.1	
97	103440.16	116857.78	-	0.1	
98	103440.07	116857.37	-	0.1	
99	103440.01	116856.96	-	0.1	
100	103439.97	116856.54	-	0.1	
101	103439.95	116856.12	-	0.1	
102	103439.96	116855.7	-	0.1	
103	103439.99	116855.28	-	0.1	
104	103440.05	116854.86	-	0.1	
105	103440.13	116854.45	-	0.1	
106	103440.23	116854.04	-	0.1	
107	103440.35	116853.64	-	0.1	
108	103474.6	116752.78	-	0.1	
109	103474.73	116752.43	-	0.1	
110	103474.88	116752.08	-	0.1	
111	103475.04	116751.74	-	0.1	
112	103475.23	116751.41	-	0.1	
113	103475.42	116751.09	-	0.1	
114	103475.64	116750.78	-	0.1	
115	103475.87	116750.48	-	0.1	
116	103476.11	116750.19	-	0.1	
117	103476.37	116749.92	-	0.1	
118	103476.64	116749.66	-	0.1	
119	103476.93	116749.41	-	0.1	
120	103477.23	116749.18	-	0.1	
121	103477.54	116748.96	-	0.1	
122	103477.85	116748.76	-	0.1	
123	103478.18	116748.57	-	0.1	
124	103478.52	116748.4	-	0.1	
125	103478.87	116748.25	-	0.1	
126	103479.22	116748.12	-	0.1	

полное наименование должности	подпись	инициалы, фамилия
-------------------------------	---------	-------------------

М.П.

Земельный участок				
вид объекта недвижимости				
Лист № 23 раздела 4.2	Всего листов раздела 4.2: 27		Всего разделов: 8	Всего листов выписки: 72
12.08.2022г. № КУВИ-001/2022-137300393				
Кадастровый номер:			78:10:0521602:1022	
127	103479.58	116748	-	0.1
128	103479.94	116747.9	-	0.1
129	103480.31	116747.82	-	0.1
130	103480.68	116747.76	-	0.1
131	103481.06	116747.72	-	0.1
132	103481.44	116747.7	-	0.1
133	103481.81	116747.7	-	0.1
134	103482.19	116747.71	-	0.1
135	103482.57	116747.75	-	0.1
136	103482.94	116747.8	-	0.1
137	103483.31	116747.87	-	0.1
138	103490.31	116749.41	-	0.1
139	103492.52	116742.59	-	0.1
140	103539.33	116602.61	-	0.1
141	103550.54	116616.41	-	0.1

полное наименование должности	подпись	инициалы, фамилия
-------------------------------	---------	-------------------

М.П.

Земельный участок			
вид объекта недвижимости			
Лист № 24 раздела 4.2	Всего листов раздела 4.2: 27	Всего разделов: 8	Всего листов выписки: 72

12.08.2022г. № КУВИ-001/2022-137300393

Кадастровый номер: 78:10:0521602:1022

Сведения о характерных точках границы части (частей) земельного участка			
Учетный номер части: 78:10:0521602:1022/6			
Система координат СК-1964			

Номер точки	Координаты, м		Описание закрепления на местности	Средняя квадратичная погрешность определения координат характерных точек границ земельного участка, м
	X	Y		
1	2	3	4	5
1	103529.83	116592.13	-	0.1
2	103530.66	116592.83	-	0.1
3	103532.49	116594.58	-	0.1
4	103532.95	116595.1	-	0.1
5	103531.7	116598.37	-	0.1
6	103526.65	116611.5	-	0.1
7	103521.6	116624.61	-	0.1
8	103519.15	116630.97	-	0.1
9	103516.72	116638.76	-	0.1
10	103513.53	116649	-	0.1
11	103513.3	116649.71	-	0.1
12	103495.47	116706.78	-	0.1
13	103493.6	116711.99	-	0.1
14	103482.26	116743.52	-	0.1
15	103462.42	116798.74	-	0.1
16	103431.76	116886.49	-	0.1
17	103425.6	116908.72	-	0.1
18	103425.15	116909.83	-	0.1
19	103421.55	116908.27	-	0.1
20	103421.75	116907.63	-	0.1
21	103427.92	116885.36	-	0.1
22	103458.64	116797.41	-	0.1
23	103478.5	116742.16	-	0.1
24	103489.84	116710.63	-	0.1
25	103491.69	116705.46	-	0.1
26	103509.48	116648.5	-	0.1
27	103509.71	116647.79	-	0.1

полное наименование должности	подпись	инициалы, фамилия

М.П.

Земельный участок				
вид объекта недвижимости				
Лист № 25 раздела 4.2	Всего листов раздела 4.2: 27		Всего разделов: 8	
12.08.2022г. № КУВИ-001/2022-137300393				
Кадастровый номер:			78:10:0521602:1022	
28	103512.9	116637.56	-	0.1
29	103515.36	116629.67	-	0.1
30	103517.86	116623.18	-	0.1
31	103522.91	116610.06	-	0.1
32	103527.96	116596.93	-	0.1
33	103529.29	116593.48	-	0.1
34	103529.83	116592.13	-	0.1

полное наименование должности	подпись	инициалы, фамилия
-------------------------------	---------	-------------------

М.П.

Земельный участок				
вид объекта недвижимости				
Лист № 26 раздела 4.2	Всего листов раздела 4.2: 27		Всего разделов: 8	Всего листов выписки: 72
12.08.2022г. № КУВИ-001/2022-137300393				
Кадастровый номер:			78:10:0521602:1022	
Сведения о характерных точках границы части (частей) земельного участка				
Учетный номер части: 78:10:0521602:1022/7				
Система координат СК-1964				
Номер точки	Координаты, м		Описание закрепления на местности	Средняя квадратичная погрешность определения координат характерных точек границ земельного участка, м
	X	Y		
1	2	3	4	5
1	103532.49	116594.58	-	0.1
2	103535.87	116598.34	-	0.1
3	103534.3	116597.94	-	0.1
4	103532.47	116596.11	-	0.1
5	103531.91	116594.04	-	0.1
6	103532.49	116594.58	-	0.1

полное наименование должности	подпись	инициалы, фамилия
-------------------------------	---------	-------------------

М.П.

Земельный участок			
вид объекта недвижимости			
Лист № 27 раздела 4.2	Всего листов раздела 4.2: 27	Всего разделов: 8	Всего листов выписки: 72

12.08.2022г. № КУВИ-001/2022-137300393

Кадастровый номер: 78:10:0521602:1022

Сведения о характерных точках границы части (частей) земельного участка			
Учетный номер части: 78:10:0521602:1022/8			
Система координат СК-1964			

Номер точки	Координаты, м		Описание закрепления на местности	Средняя квадратичная погрешность определения координат характерных точек границ земельного участка, м
	X	Y		
1	2	3	4	5
1	103315.45	116601.88	-	0.1
2	103315.69	116604.89	-	0.1
3	103402.85	116662.59	-	0.1
4	103397.06	116663.55	-	0.1
5	103313.29	116608.09	-	0.1
6	103296.63	116610.19	-	0.1
7	103306.91	116702.43	-	0.1
8	103313.07	116750.19	-	0.1
9	103317.19	116789.99	-	0.1
10	103317.17	116790.69	-	0.1
11	103316.95	116789.21	-	0.1
12	103295.22	116606.33	-	0.1
13	103311.63	116604.27	-	0.1
14	103311.48	116602.37	-	0.1
15	103315.45	116601.88	-	0.1

полное наименование должности	подпись	инициалы, фамилия
-------------------------------	---------	-------------------

М.П.

Приложение №9

к Акту по результатам проведения государственной историко-культурной экспертизы раздела документации, обосновывающей меры по обеспечению сохранности объекта культурного наследия регионального значения «Лесная молочная ферма Ю.Ю. Бенуа (комплекс с хозяйственными постройками, парком с прудами в границах пр. Науки, Светлановского пр., ул. Веденева и Тихорецкого пр.)», расположенного по адресу: г. Санкт-Петербург, Тихорецкий пр., д. 17, литеры А, Г (Тихорецкий пр., 9а, в г - в соответствии с НПА), при проведении земляных и строительных работ на земельном участке, непосредственно связанном с земельным участком в границах территории объекта культурного наследия, - «Раздел 10. Иная документация в случаях, предусмотренных федеральными законами. Том 10. Книга 1. Мероприятия по обеспечению сохранности объектов культурного наследия», шифр ПИР-337-21-ОСОКН, разработанным ООО «РОСЭКО-СТРОЙПРОЕКТ» в 2022 г., в целях обеспечения сохранности объектов культурного наследия, включенных в реестр, выявленных объектов культурного наследия либо объектов, обладающих признаками объекта культурного наследия, при проведении земляных, строительных, мелиоративных, хозяйственных работ, указанных в статье 30 настоящего Федерального закона работ по использованию лесов и иных работ

Иная документация



ПРАВИТЕЛЬСТВО САНКТ-ПЕТЕРБУРГА
КОМИТЕТ ПО ГОСУДАРСТВЕННОМУ
КОНТРОЛЮ, ИСПОЛЬЗОВАНИЮ
И ОХРАНЕ ПАМЯТНИКОВ
ИСТОРИИ И КУЛЬТУРЫ
(КГИОП)

Воробьевой С.С.

chssv@mail.ru

пл. Ломоносова, д. 1, Санкт-Петербург, 191023
Тел. (812) 315-43-03, (812) 571-64-31, Факс (812) 710-42-45
E-mail: kgiop@gov.spb.ru
<https://www.gov.spb.ru>, <http://kgiop.ru>

№01-25-34157/21-0-1 от 27.01.2022

На № 734578 от 28.12.2021
Рег. № 01-25-34157/21 от 29.12.2021

Рассмотрев предоставленный план реконструкции канализационной сети по адресу: Санкт-Петербург, Тихорецкий пр. от пр. Науки до Луначарского пр., КГИОП сообщает следующее.

Согласно предоставленной схеме работы по реконструкции канализационной сети планируются частично на территории комплекса объекта культурного наследия регионального значения «Лесная молочная ферма Ю.Ю.Бенуа (комплекс с хозяйственными постройками, парком с прудами в границах пр.Науки, Светлановского пр., ул. Веденеева и Тихорецкого пр.)».

В силу п. 1 ст. 5.1 Федерального закона № 73-ФЗ от 25.06.2002 г. «Об объектах культурного наследия (памятниках истории и культуры) народов Российской Федерации» (далее – Закон № 73-ФЗ) на территории памятника или ансамбля запрещаются строительство объектов капитального строительства и увеличение объемно пространственных характеристик существующих на территории памятника или ансамбля объектов капитального строительства, проведение земляных, строительных, мелиоративных и иных работ, за исключением работ по сохранению объекта культурного наследия или его отдельных компонентов, сохранению историко-градостроительной среды или природной среды объекта культурного наследия.

Согласно ч. 1 ст. 40 Закона № 73-ФЗ под работами по сохранению объекта культурного наследия понимаются направленные на обеспечение физической сохранности объекта ремонтно-реставрационные работы, в том числе консервация, ремонт, реставрация, приспособление объекта культурного наследия для современного использования.

Согласно п. 1 ст. 45 Закона № 73-ФЗ работы по сохранению объекта культурного наследия, включенного в реестр, или выявленного объекта культурного наследия проводятся на основании задания на проведение указанных работ, выданного органом охраны, и проектной документации на проведение работ по сохранению объекта культурного наследия, включенного в реестр, или выявленного объекта культурного наследия, согласованной соответствующим органом охраны объектов культурного наследия.

Порядок получения задания на проведение работ по сохранению объекта культурного наследия регламентируется Порядком выдачи задания на проведение работ по сохранению объекта культурного наследия, включенного в единый государственный реестр объектов культурного наследия (памятников истории и культуры) народов Российской Федерации, или выявленного объекта культурного наследия, утвержденного приказом Минкультуры России от 08.06.2016 №1278.

Для проведения работ по реконструкции канализационной сети на территории объекта культурного наследия собственнику или иному законному владельцу объекта культурного наследия необходимо обратиться в КГИОП для получения задания на проведение работ по сохранению объекта культурного наследия.

Участок проведения работ по реконструкции канализационной сети располагается вне границ территории исторического поселения, утвержденной приказом Министерства культуры Российской Федерации от 30.10.2020 №1295 «Об утверждении предмета охраны, границ территории и требований к градостроительным регламентам в границах территории исторического поселения федерального значения город Санкт-Петербург».

Согласно Закону Санкт-Петербурга от 19.01.2009 № 820-7 «О границах объединенных зон охраны объектов культурного наследия, расположенных на территории Санкт-Петербурга, режимах использования земель и требованиях к градостроительным регламентам в границах указанных зон» (ред. 01.02.2021) работы по реконструкции канализационной сети планируются частично на территории единой охранной зоны объектов культурного наследия, расположенных за пределами исторически сложившихся центральных районов Санкт-Петербурга (участок ОЗ-2(10)03).

Работы по реконструкции канализационной сети не противоречат требованиям режимов зон охраны в ОЗ-2(10)03.

В случае обнаружения в ходе земляных работ объектов археологического наследия организация, осуществляющая работы, в соответствии с требованиями ст. 36 Федерального Закона от 25.06.2002 № 73-ФЗ «Об объектах культурного наследия (памятниках истории и культуры) народов Российской Федерации», обязана приостановить их и обратиться в организацию, имеющую открытый лист на право проведения археологических раскопок, а также проинформировать КГИОП.

**Заместитель председателя
КГИОП**

**ДОКУМЕНТ ПОДПИСАН
ЭЛЕКТРОННОЙ ПОДПИСЬЮ**

Сертификат 02AACB9B0095AD4AA14B4C7D2846A70C5F
Владелец Михайлов Алексей Владимирович
Действителен с 31.08.2021 по 31.08.2022

А.В.Михайлов

СОГЛАСОВАНО:

Директор
Дирекции по строительству

(должность)

ГУП "Водоканал Санкт-Петербурга"

В.А. Кузьмин
(подпись) (Ф.И.О.)

20 2 г.
М.П.

СОГЛАСОВАНО:

(должность)
Комитет по благоустройству
Санкт-Петербурга

(подпись) (Ф.И.О.)
" " 20 2 г.
М.П.

УТВЕРЖДАЮ:

Начальник отдела
историко-культурных ландшафтов
Управления историко-культурных
ландшафтов и гидротехнических
сооружений

(должность)

Комитета по государственному контролю,
использованию и охране памятников
истории и культуры

(наименование органа охраны)

П.Н. Полякова
(Ф.И.О.)

ДОКУМЕНТ ПОДПИСАН
ЭЛЕКТРОННОЙ ПОДПИСЬЮ

Сертификат 02CDA5B700EBAD0B9842E6F121551170B7
Владелец Полякова Полина Николаевна
Действителен с 25.11.2021 по 25.11.2022

ЗАДАНИЕ

на проведение работ по сохранению объекта
культурного наследия, включенного в единый государственный
реестр объектов культурного наследия
(памятников истории и культуры) народов Российской Федерации,
или выявленного объекта культурного наследия
(ремонт существующей канализационной сети)

№01-21-16/22-0-1 от 15.02.2022

1. Наименование и категория историко-культурного значения объекта культурного наследия, включенного в единый государственный реестр объектов культурного наследия (памятников истории и культуры) народов Российской Федерации (далее - реестр), или наименование выявленного объекта культурного наследия:

«Лесная молочная ферма Ю.Ю. Бенуа (комплекс с хозяйственными постройками, парком с прудами в границах пр. Науки, Светлановского пр., ул. Веденева и Тихорецкого пр.)»
- объект культурного наследия регионального значения
(решения Малого Совета Санкт-Петербургского горсовета № 327 от 07.09.1993 г.)

2. Адрес места нахождения объекта культурного наследия, включенного в реестр, или выявленного объекта культурного наследия по данным органов технической инвентаризации:

Санкт-Петербург

(субъект Российской Федерации)

Санкт-Петербург													
(населенный пункт)													
ул./пр.	Тихорецкий пр., д. 9 а, в, г (ныне Тихорецкий пр., 17, лит. А, Б, Г; Веденева ул.; Науки пр.; Светлановский пр.)							д.	-	корп.	-	офис/кв.	-

3. Сведения о собственнике либо ином законном владельце объекта культурного наследия, включенного в реестр, или выявленного объекта культурного наследия:
Собственник (законный владелец):

Государственное унитарное предприятие "Водоканал Санкт-Петербурга" (инвестиционная программа ГУП "Водоканал Санкт-Петербурга" в сфере водоснабжения и водоотведения на 2021-2025 годы, утвержденная распоряжением Комитета по тарифам Санкт-Петербурга от 30.10.2020 № 121-р)
(указать полное наименование, организационно-правовую форму юридического лица в соответствии с учредительными документами; фамилию, имя, отчество (при наличии) - для физического лица)

Адрес места нахождения:

Санкт-Петербург									
(субъект Российской Федерации)									
Санкт-Петербург									
(населенный пункт)									

ул./пр.	Кавалергардская ул.				д.	42	корп./стр.			-	офис/кв.			-		
СНИЛС	-	-	-	-	-	-	-	-	-	-	-	-	-	-		
ОГРН/ОГРНИП	1	0	2	7	8	0	9	2	5	6	2	5	4	-	-	-
Ответственный представитель:					Карпенко Сергей Александрович											
(фамилия, имя, отчество (при наличии))																
Контактный телефон:					+79211882412											
Адрес электронной почты:					Karpenko_SA@vodokanal.spb.ru											

4. Сведения об охранном обязательстве собственника или иного законного владельца объекта культурного наследия:

Дата	12.08.2020
Номер	07-19-332/20
Орган охраны объектов культурного наследия, выдавший документ	КГИОП

5. Реквизиты документов об утверждении границы территории объекта культурного наследия, включенного в реестр, или выявленного объекта культурного наследия:

План границ территории объекта культурного наследия регионального значения «Лесная молочная ферма Ю.Ю. Бенуа (комплекс с хозяйственными постройками, парком с прудами в границах пр. Науки, Светлановского пр., ул. Веденева и Тихорецкого пр.)» утвержден КГИОП 26.11.2008 г.
--

6. Реквизиты документов об утверждении предмета охраны объекта культурного наследия, включенного в реестр, или выявленного объекта культурного наследия, описание предмета охраны:

Распоряжение КГИОП об утверждении предметов охраны от 25.10.2017 № 487-р

7. Реквизиты документов о согласовании органом охраны объектов культурного наследия ранее выполненной проектной документации на проведение работ по сохранению объекта культурного наследия, возможность ее использования при проведении работ по сохранению объекта культурного наследия:

В отделе популяризации объектов культурного наследия и хранения документированной информации КГИОП.

8. Состав и содержание проектной документации на проведение работ по сохранению объекта культурного наследия: объем разрабатываемой документации должен обеспечить необходимый уровень исследований и проектных решений, гарантирующих сохранность объекта культурного наследия, сохранение его предметов охраны и отвечать требованиям государственной охраны объектов культурного наследия (памятников истории и культуры).

Возможность проведения работ по реставрации и приспособлению объекта культурного наследия для современного использования определяется актом по результатам государственной историко-культурной экспертизы проектной документации.

Согласно подпункту «в» пункта 32 Положения о составе разделов проектной документации и требованиях к их содержанию, утвержденного постановлением Правительства Российской Федерации от 16.02.2008 № 87 раздел 12 проектной документации должен содержать иную документацию, в случаях, предусмотренных федеральными законами.

Согласно пункту 15.1 статьи 48 Градостроительного кодекса Российской Федерации особенности подготовки, согласования и утверждения проектной документации, необходимой для проведения работ по сохранению объекта культурного наследия, устанавливаются законодательством Российской Федерации об охране объектов культурного наследия.

На основании вышеуказанных положений законодательства раздел 12 проектной документации должен включать документацию по сохранению объектов культурного наследия, разработанную в соответствии с ГОСТ Р 55528-2013 «Состав и содержание научно-проектной документации по сохранению объектов культурного наследия. Памятники истории и культуры. Общие требования».

В случаях, установленных статьей 36 Федерального закона от 25.06.2002 № 73-ФЗ «Об объектах культурного наследия (памятниках истории и культуры) народов Российской Федерации», разрабатываются обязательные разделы об обеспечении сохранности объектов культурного наследия в проектах проведения таких работ или проектов обеспечения сохранности объектов культурного наследия либо план проведения спасательных археологических полевых работ, включающие оценку воздействия проводимых работ на указанные объекты культурного наследия и подлежащие государственной историко-культурной экспертизе.

При производстве работ обеспечить сохранность объекта культурного наследия и его предмета охраны, ценных зеленых насаждений и их корневых систем. Не осуществлять складирование строительных материалов на газонах, складирование строительных материалов допускается на существующих площадках и дорожках с твердым покрытием.

Раздел 1. Предварительные работы:

Включает исходно-разрешительную документацию и результаты предварительного исследования памятника.

В составе раздела необходимо представить акт определения влияния предполагаемых к проведению видов работ на конструктивные и другие характеристики надежности и безопасности Объекта (в соответствии с письмом Министерства культуры Российской Федерации от 24.03.2015 № 90-01-39-ГП) и заключение о возможности приспособления объекта культурного наследия для современного использования (в случае проведения указанных работ).

При необходимости на основании отчета о техническом состоянии (акта технического состояния) объекта культурного наследия или предварительного инженерного заключения в составе предварительных работ разрабатывается документация, предусмотренная для

проведения первоочередных противоаварийных или иных консервационных мероприятий.	
Раздел 2. Комплексные научные исследования:	
1. Этап до начала производства работ	2. Этап в процессе производства работ
<p>Для обеспечения сохранности объектов культурного наследия до начала работ по сохранению необходимо организовать мониторинг их технического состояния.</p> <p>В соответствии с ГОСТ Р 55567-2013, ГОСТ Р 56905-2016 и ГОСТ Р 55945-2014 провести мероприятия по оценке технического состояния Объекта (его частей и элементов), определить пригодность к дальнейшей эксплуатации, необходимость ремонта или реставрации Объекта.</p> <p>Исследования Объекта проводятся в соответствии с программой исследований. Получение разрешения на проведение научно-исследовательских и изыскательских работ требуется при выполнении натурных исследований в виде шурфов, зондажей и иных аналогичных исследований.</p>	<p>В процессе производства работ, выполнять дополнительные обследования после вскрытий конструкций, недоступных в период выполнения основного обследования.</p>
Раздел 3. Проект реставрации и приспособления:	
1. Эскизный проект (архитектурные и конструктивные решения проекта)	2. Проект
<p>При необходимости получения методических заключений совещательных и иных консультативных органов разрабатывается эскизный проект, содержащий принципиальные решения по сохранению Объекта, согласно ГОСТ Р 55528-2013.</p>	<p>Проект разрабатывается на основе научно-исследовательской и изыскательской документации, которая должна содержать текстовые и графические материалы, а также определять архитектурные, конструктивные, инженерно-технические и инженерно-технологические решения для обеспечения выполнения работ по сохранению объектов культурного наследия.</p>
Раздел 4. Рабочая проектная документация:	
1. Этап до начала производства работ	2. Этап в процессе производства работ
<p>Рабочая документация разрабатывается на основании ранее согласованной проектной документации в необходимом объеме в соответствии с ГОСТ 21.501 «Межгосударственный стандарт. Система проектной документации для строительства. Правила выполнения рабочей документации архитектурных и конструктивных решений».</p>	<p>В процессе выполнения производственных работ на Объекте подрядчик, выполняющий производственные работы по сохранению Объекта, на основе рабочей документации составляет исполнительную документацию в соответствии с действующим законодательством.</p> <p>Исполнительная документация является составной частью отчетной документации.</p>
Раздел 5. Отчетная документация:	
<p>Представляется по окончании работ в соответствии с порядком утверждения отчетной документации о выполнении работ по сохранению объекта культурного наследия (приказ Министерства культуры Российской Федерации от 25.06.2015 № 1840 «Об утверждении состава и Порядка утверждения отчетной документации о выполнении работ по сохранению объекта культурного наследия, включенного в единый государственный реестр объектов культурного наследия (памятников истории и культуры) народов Российской Федерации, или выявленного объекта культурного наследия, Порядка приемки работ по сохранению</p>	

объекта культурного наследия и подготовки акта приемки выполненных работ по сохранению объекта культурного наследия, включенного в единый государственный реестр объектов культурного наследия (памятников истории и культуры) народов Российской Федерации, или выявленного объекта культурного наследия и его формы»).

9. Порядок и условия согласования проектной документации на проведение работ по сохранению объекта культурного наследия:

Порядок проведения работ по сохранению объекта культурного наследия установлен статьей 45 Федерального закона от 25.06.2002 № 73-ФЗ «Об объектах культурного наследия (памятниках истории и культуры) народов Российской Федерации».

Работы по реставрации, приспособлению объекта культурного наследия для современного использования проводятся на основании задания, согласованной проектной документации и разрешения КГИОП.

Работы по ремонту, консервации объекта культурного наследия проводятся на основании задания, разрешения КГИОП (при получении последнего представляется документация, установленная пунктами 5.3, 5.4 Порядка выдачи разрешения на проведение работ по сохранению объекта культурного наследия, включенного в единый государственный реестр объектов культурного наследия (памятников истории и культуры) народов Российской Федерации, или выявленного объекта культурного наследия, утвержденного приказом Минкультуры России от 21.10.2015 № 2625).

В случае, если при проведении работ по сохранению объекта культурного наследия затрагиваются конструктивные и другие характеристики надежности и безопасности объекта, указанные работы проводятся также при наличии положительного заключения государственной экспертизы проектной документации, предоставляемого в соответствии с требованиями Градостроительного кодекса Российской Федерации, для получения в КГИОП разрешения на строительство (часть 5.1, 7 статья и 51 Градостроительного кодекс а Российской Федерации).

Порядок согласования проектной документации на проведение работ по сохранению установлен приказом Минкультуры России от 05.06.2015 № 1749 «Об утверждении порядка подготовки и согласования проектной документации на проведение работ по сохранению объекта культурного наследия, включенного в единый государственный реестр объектов культурного наследия (памятников истории и культуры) народов Российской Федерации, или выявленного объекта культурного наследия».

Административный регламент предоставления государственной услуги по согласованию проектной документации на проведение работ по сохранению объекта культурного наследия (памятника истории и культуры) народов Российской Федерации федерального значения (за исключением отдельных объектов культурного наследия, перечень которых устанавливается Правительством Российской Федерации) органами государственной власти субъектов Российской Федерации, осуществляющими полномочия в области сохранения, использования, популяризации и государственной охраны объектов культурного наследия, утвержден приказом Минкультуры России от 22.11.2013 № 1942.

Проектная документация рассматривается при наличии положительного заключения государственной историко-культурной экспертизы (не требуется в случае проведения ремонта и консервации объекта культурного наследия).

10. Требования по научному руководству, авторскому и техническому надзору:

Работы по сохранению ОКН проводятся при условии осуществления технического, авторского надзора и государственного надзора в области охраны ОКН за их проведением. Авторский надзор и научное руководство за проведением работ по сохранению ОКН проводятся специалистами, аттестованными федеральным органом охраны объектов культурного наследия в порядке, установленном в соответствии с пунктом 29 статьи 9 Федерального закона от 25.06.2002 № 73-ФЗ «Об объектах культурного наследия (памятниках истории и культуры) народов Российской Федерации», а также в соответствии с ГОСТ Р 56200-2014 «Научное руководство и авторский надзор при проведении работ по сохранению объектов культурного наследия. Основные положения» и ГОСТ Р 56254-2014 «Технический надзор на объектах культурного наследия. Основные положения».

Научный руководитель проводит научно-методическую оценку принимаемых в процессе работ по сохранению объекта культурного наследия решений и оценку степени их влияния на сохранность подлинных элементов объекта культурного наследия (включая оценку состояния объекта и его облика).

Научный руководитель принимает решение о направлении предложений о необходимости принципиальных изменений проектных решений на рассмотрение КГИОП и заказчика.

Лица, осуществляющие авторский надзор, обязаны своевременно решать вопросы,

связанные с необходимостью внесения изменений в проектные решения с дальнейшим оформлением исполнительной документации, корректировкой проектных решений в соответствии с требованиями ГОСТ Р 21.101-2020 «Национальный стандарт Российской Федерации. Система проектной документации для строительства. Основные требования к проектной и рабочей документации» и контролем их исполнения.

При принятии решения о необходимости принципиальных изменений проектной документации, последняя подлежит, в том числе, оценке в рамках государственной историко-культурной экспертизы и представлению для рассмотрения в КГИОП в установленном порядке.

11. Дополнительные требования и условия:

К проведению работ по сохранению объекта культурного наследия (включая проектные работы) допускаются юридические лица и индивидуальные предприниматели, имеющие лицензию на осуществление деятельности по сохранению объектов культурного наследия (памятников истории и культуры) народов Российской Федерации в соответствии с законодательством Российской Федерации о лицензировании отдельных видов деятельности, в соответствии с постановлением Правительства РФ от 19.04.2012 № 349 «О лицензировании деятельности по сохранению объектов культурного наследия (памятников истории и культуры) народов Российской Федерации».

После заключения государственного контракта (договора) - уведомить КГИОП об организации, являющейся разработчиком проектной документации, имеющей лицензию на осуществление деятельности по сохранению объектов культурного наследия (при наличии необходимости).

Работы по консервации и реставрации объектов культурного наследия проводятся физическими лицами, аттестованными федеральным органом охраны объектов культурного наследия в установленном им порядке.

В проведении отдельных видов работ по сохранению объекта культурного наследия могут участвовать добровольцы (волонтеры) в соответствии с постановлением Правительства Российской Федерации от 25.12.2019 № 1828 «Об особенностях участия добровольцев (волонтеров) в работах по сохранению объектов культурного наследия, включенных в единый государственный реестр объектов культурного наследия (памятников истории и культуры) народов Российской Федерации, или выявленных объектов культурного наследия».

Настоящее задание подлежит согласованию собственником или иным законным владельцем объекта культурного наследия (понятие законного владельца объекта культурного наследия установлено пунктом 11 статьи 47.6 Федерального закона № 73-ФЗ).

Один оригинальный экземпляр согласованного задания подлежит предоставлению в КГИОП при направлении заявления о согласовании проектной документации на проведение работ по сохранению объекта культурного наследия (при реставрации; приспособлении для современного использования); при направлении заявления о выдаче разрешения на проведение работ по сохранению объекта культурного наследия (при ремонте, консервации); отдельным письмом до подачи вышеуказанных заявлений для учета КГИОП в работе (письмом в свободной форме).

В случае отсутствия вышеуказанного согласования настоящее задание не подлежит реализации.

Документация разрабатывается в том числе в соответствии со следующими нормативными документами:

- ГОСТ Р 55528-2013. Национальный стандарт Российской Федерации. «Состав и содержание научно-проектной документации по сохранению объектов культурного наследия. Памятники истории и культуры. Общие требования»;

- ГОСТ Р 55935-2013. Национальный стандарт Российской Федерации. «Состав и порядок разработки научно-проектной документации на выполнение работ по сохранению объектов культурного наследия - произведений ландшафтной архитектуры и садово-паркового искусства»;

- ГОСТ Р 57368-2016. Национальный стандарт Российской Федерации. «Сохранение произведений ландшафтной архитектуры и садово-паркового искусства».

Задание подготовлено:

**Главный специалист отдела
историко-культурных ландшафтов**
(должность, наименование организации)

А.М. Смирнов
(Ф.И.О. полностью)