



ФЕДЕРАЛЬНОЕ ГОСУДАРСТВЕННОЕ БЮДЖЕТНОЕ УЧРЕЖДЕНИЕ НАУКИ
ИНСТИТУТ ИСТОРИИ МАТЕРИАЛЬНОЙ КУЛЬТУРЫ
РОССИЙСКОЙ АКАДЕМИИ НАУК (ИИМК РАН)

Дворцовая наб., 18, лит. А, Санкт-Петербург, 191186
тел. +7 (812) 5715092, факс +7 (812) 5716271, Эл. почта: admin@archeo.ru
ОКПО: 02698499, ОГРН: 1027809188527, ИНН: 7825004658, КПП: 784101001

УТВЕРЖДАЮ

Заместитель директора ИИМК РАН
Соловьева Н.Ф.

«30» сентября 2021 г.

Акт государственной историко-культурной экспертизы земельного участка, подлежащего воздействию земляных, строительных, мелиоративных и (или) хозяйственных работ, предусмотренных статьей 25 Лесного кодекса Российской Федерации работ по использованию лесов (за исключением работ, указанных в пунктах 3, 4 и 7 части 1 статьи 25 Лесного кодекса Российской Федерации) и иных работ в случае, если федеральный орган охраны объектов культурного наследия и орган охраны объектов культурного наследия субъекта Российской Федерации не имеют данных об отсутствии на указанных землях объектов археологического наследия, включенных в реестр, и выявленных объектов археологического наследия (земельного участка при прокладке КЛ-0,4 кВ и установке опор наружного освещения по адресу: Санкт-Петербург, Невский пр., между д. 148 и д. 150)

Заказчик: ООО «СП»

г. Санкт-Петербург;
Центральный район
2021

Акт государственной историко-культурной экспертизы земельного участка, подлежащего воздействию земляных, строительных, мелиоративных и (или) хозяйственных работ, предусмотренных статьей 25 Лесного кодекса Российской Федерации работ по использованию лесов (за исключением работ, указанных в пунктах 3, 4 и 7 части 1 статьи 25 Лесного кодекса Российской Федерации) и иных работ в случае, если федеральный орган охраны объектов культурного наследия и орган охраны объектов культурного наследия субъекта Российской Федерации не имеют данных об отсутствии на указанных землях объектов археологического наследия, включенных в реестр, и выявленных объектов археологического наследия (земельного участка при прокладке КЛ-0,4 кВ и установке опор наружного освещения по адресу: Санкт-Петербург, Невский пр., между д. 148 и д. 150)

Настоящий акт государственной историко-культурной экспертизы составлен в соответствии с Положением о государственной историко-культурной экспертизе, утвержденным постановлением Правительства Российской Федерации от 15 июля 2009 г. № 569.

Дата начала проведения экспертизы: «02» декабря 2020 г.

Дата окончания экспертизы: «30» сентября 2021 г.

Место проведения экспертизы: г. Санкт-Петербург, Центральный район, Невский проспект, между д. 148 и д. 150

Заказчик экспертизы: ООО «СП»

Юридический/Фактический адрес: 129626, г. Москва, 1-й Рижский пер., д. 6

ИНН 7715212800 / КПП 771701001

ОГРН 1027739120870

Контактный телефон: + 7 (495) 780-61-95

Электронная почта: infosp@svsrv.ru

Сведения об экспертной организации:

Полное наименование	Федеральное государственное бюджетное учреждение науки Институт истории материальной культуры Российской академии наук
Краткое наименование	ИИМК РАН
Организационно-правовая форма	Федеральное государственное бюджетное учреждение науки

Ведомственная принадлежность	Министерство науки и высшего образования Российской Федерации
Адрес	Российская Федерация, 191186, Санкт-Петербург, Дворцовая наб. 18, лит. А
Реквизиты	ИНН 7825004658 КПП 784101001 ОГРН: 1027809188527 ОКПО: 0269849 ОКВЭД 72.20

На основании пп. б) п.7 Положения о государственной историко-культурной экспертизе, утвержденного постановлением Правительства Российской Федерации от 15 июля 2009 г. № 569 (в редакции от 27.04.2017) ИИМК РАН соответствует требованию в части кадрового состава, как юридическое лицо, привлекаемое в качестве эксперта (см. Приложение 9).

Сведения об эксперте:

Фамилия, имя, отчество	Трифонов Виктор Анатольевич
Образование	высшее
Специальность	история, археология
Ученая степень (звание)	кандидат исторических наук
Стаж работы	48 лет
Место работы и должность	ст.н.с. ИИМК РАН
Реквизиты аттестации	Государственный эксперт по проведению историко-культурной экспертизы (приказ Министерства культуры Российской Федерации № 1998 от 19.11.2018 г. «Об утверждении статуса аттестованного эксперта по проведению государственной историко-культурной экспертизы» (п. 23)) Объекты экспертизы: <ul style="list-style-type: none"> - выявленные объекты культурного наследия в целях обоснования целесообразности включения данных объектов в реестр; - земли, подлежащие воздействию земляных, строительных, мелиоративных, хозяйственных работ, предусмотренных статьей 25 Лесного кодекса Российской Федерации работ по использованию лесов (за исключением работ, указанных в пунктах 3, 4 и 7 части 1 статьи 25 Лесного кодекса Российской Федерации) и иных работ, в случае, если орган охраны объектов культурного наследия не имеет

	<p>данных об отсутствии на указанных землях объектов культурного наследия, включенных в реестр, выявленных объектов культурного наследия либо объектов, обладающих признаками объекта культурного наследия;</p> <ul style="list-style-type: none"> - документы, обосновывающие включение объектов культурного наследия в реестр; - документы, обосновывающие исключение объектов культурного наследия из реестра; - документация, за исключением научных отчетов о выполненных археологических полевых работах, содержащая результаты исследований, в соответствии с которыми определяется наличие или отсутствие объектов, обладающих признаками объекта культурного наследия, на земельных участках, подлежащих воздействию земляных, строительных, мелиоративных, хозяйственных работ, работ по использованию лесов и иных работ. - документация или разделы документации, обосновывающие меры по обеспечению сохранности объекта культурного наследия, включенного в реестр, выявленного объекта культурного наследия либо объекта, обладающего признаками объекта культурного наследия, при проведении земляных, мелиоративных, хозяйственных работ, указанных в настоящей статье работ по использованию лесов и иных работ в границах территории объекта культурного наследия либо на земельном участке, непосредственно связанном с земельным участком в границах территории объекта культурного наследия.
--	---

В соответствии с законодательством Российской Федерации эксперт несет ответственность за достоверность сведений, изложенных в заключении экспертизы.

Трифонов В.А.

Отношения к заказчику

Экспертная организация:

- не участвует в разработке проектной документации на строительство, расширение, реконструкцию, техническое перевооружение, консервацию и ликвидацию, и иное хозяйственное освоение объекта или объектов, в отношении которых проводится экспертиза, или подобной проектной документации;
- не участвует в проектировании или конструировании, изготовлении, поставке, монтаже, ремонте, покупке, владении, эксплуатации или обслуживании технических устройств, применяемых на объекте или других объектах, в

отношении которых проводится экспертиза, или подобных конкурентных технических устройств;

- не участвует в проектировании или конструировании, строительстве, ремонте, покупке, владении, эксплуатации или обслуживании зданий и сооружений на объекте или других объектах, в отношении которых проводится экспертиза, или подобных конкурентных зданий и сооружений;
- не имеет с заказчиком отношений общего владения; не имеет с заказчиком конфликта интересов;
- не подлежит непосредственной отчетности тому же вышестоящему управляющему органу, что и заказчик экспертизы;
- не выполняет функции официального представителя заказчика.

Эксперт:

- не имеет родственных связей с заказчиком (его должностными лицами, работниками);
- не состоит в трудовых отношениях с заказчиком;
- не имеет долговых или иных имущественных обязательств перед заказчиком (его должностным лицом или работником), а также заказчик (его должностное лицо или работник) не имеет долговых или иных имущественных обязательств перед экспертом;
- не владеет ценными бумагами, акциями (долями участия, паями в уставных (складочных) капиталах) заказчика;
- не заинтересован в результатах исследований и решений, вытекающих из заключения экспертизы, с целью получения выгоды в виде денег, ценностей, иного имущества, услуг имущественного характера или имущественных прав для себя или третьих лиц.

Основание проведения государственной историко-культурной экспертизы

1. Федеральный закон от 25.06.2002 № 73-ФЗ «Об объектах культурного наследия (памятниках истории и культуры) народов Российской Федерации».

2. Положение о государственной историко-культурной экспертизе, утвержденное Постановлением Правительства РФ от 15.07.2009 № 569 и последующие дополнения к нему.

3. Договор № 306/12/2020 от 02 декабря 2020 года между ИИМК РАН и Заказчиком.

4. Письмо Комитета по государственному контролю, использованию и охране памятников истории и культуры Правительства Санкт-Петербурга № 01-27-1115/20-0-1 от 21.08.2020 г.

Цель и объект экспертизы

Цель экспертизы: определение наличия или отсутствия объектов археологического наследия, включенных в реестр, и выявленных объектов археологического наследия, на земельном участке при прокладке КЛ-0,4 кВ и установке опор наружного освещения по адресу: Санкт-Петербург, Невский пр., между д. 148 и д. 150, подлежащем воздействию земляных, строительных, мелиоративных, хозяйственных работ, предусмотренных статьей 25 Лесного кодекса Российской Федерации работ по использованию лесов (за исключением работ, указанных в пунктах 3, 4 и 7 части 1 статьи 25 Лесного кодекса Российской Федерации) и иных работ.

Объект экспертизы: земельный участок при прокладке КЛ-0,4 кВ и установке опор наружного освещения по адресу: Санкт-Петербург, Невский пр., между д. 148 и д. 150, подлежащий воздействию земляных, строительных, мелиоративных, хозяйственных работ, предусмотренных статьей 25 Лесного кодекса Российской Федерации работ по использованию лесов (за исключением работ, указанных в пунктах 3, 4 и 7 части 1 статьи 25 Лесного кодекса Российской Федерации) и иных работ.

Перечень документов, представленных Заказчиком

- Копия письма Комитета по государственному контролю, использованию и охране памятников истории и культуры Правительства Санкт-Петербурга № 01-27-1115/20-0-1 от 21.08.2020 г.
- Схема расположения земельного участка на кадастровой карте территории.
- Копия письма ООО «СП» № СП-2021-1484 от 07.09.2021 с обоснованием отсутствия градостроительного плана земельного участка.
- Копия письма ООО «СП» № СП-2021-1564 от 23.09.2021 с обоснованием отсутствия Выписок из Единого государственного реестра недвижимости об объекте недвижимости.

Перечень документов и материалов, привлекаемых при проведении экспертизы, а также использованной для нее специальной, технической и справочной литературы

1. Основы законодательства Российской Федерации о культуре, утв. Верховным Советом РФ 9 октября 1992 г. N 3612-1.

2. Федеральный закон РФ от 25 июня 2002 г. №73-ФЗ "Об объектах культурного наследия (памятниках истории и культуры) народов Российской Федерации".

3. Положение о государственной историко-культурной экспертизе, утв. Постановлением Правительства от 15 июля 2009 г. № 569.

4. Правила выдачи, приостановления и прекращения действия разрешений (открытых листов) на проведение работ по выявлению и изучению объектов археологического наследия, утвержденные Постановлением Правительства Российской Федерации от 20.02.2014 № 127.

5. Положение о порядке проведения археологических полевых работ и составления научной отчетной документации, утвержденное постановлением Бюро Отделения историко-филологических наук Российской академии наук от 20.06.2018 № 32.

6. Приказ Министерства культуры Российской Федерации от 1 сентября 2015 г. N 2328 "Об утверждении перечня отдельных сведений об объектах археологического наследия, которые не подлежат опубликованию".

7. Закон Санкт-Петербурга от 12.7.2007 N 333-64 «Об охране объектов культурного наследия в Санкт-Петербурге».

8. Закон Санкт-Петербурга от 19 января 2009 г. №820-7 "О границах объединенных зон охраны объектов культурного наследия, расположенных на территории Санкт-Петербурга, режимах использования земель и требованиях к градостроительным регламентам в границах указанных зон".

9. СП 42.13330.2011 Градостроительство. Планировка и застройка городских и сельских поселений. Актуализированная редакция СНиП 2.07.01-89.

10. Положение о едином государственном реестре объектов культурного наследия (памятников истории и культуры) народов Российской Федерации, утвержденное приказом Министерства культуры Российской Федерации от 30.10.2011 № 954.

11. Алексеева С.В., Балашов Е.А., Владимирович А.Г. и др. Топонимическая Энциклопедия Санкт-Петербурга. К трехсотлетию Санкт-Петербурга. СПб. 2002.

12. Антонов Б.И. Мосты Санкт-Петербурга. СПб. 2002.

13. Векслер А.Ф. Старо-Невский проспект. М.: ЗАО Центрполиграф, 2009.

14. Глезеров С.Е. Исторические районы от А до Я. СПб. 2013.

15. Горбачевич К.С., Хабло Е.П. Почему так названы? О происхождении названий улиц, площадей, островов, рек и мостов Санкт-Петербурга. СПб. 2002.

16. Домбровский А.В. Зимний дворец, Дворцовая набережная и Эрмитаж. М. 2019.

17. Измозик В.С. Пешком по Миллионной. СПб. 2004.

18. Кепсу С. Петербург до Петербурга. История устья Невы до основания города Петра. СПб. 2000.
19. Кутьин В.А., Соловьева Т.А., Сориц А.Н. Санкт-Петербургский почтамт. СПб. 1997.
20. Малиновский К.В. Санкт-Петербург XVIII века. СПб. 2008.
21. Сорокин П.Е. О системе расселения в Приневье в допетровское время //Сельская Русь в IX–XVI вв. М. 2008.
22. ЦГИА СПб. Фонд 515. Опись 4. Дело 3956.

Сведения об обстоятельствах, повлиявших на процесс проведения и результаты экспертизы

Обстоятельства, повлиявшие на процесс проведения и результаты экспертизы, отсутствуют.

Сведения о проведенных исследованиях

В процессе государственной историко-культурной экспертизы:

- проведены полевые научно-исследовательские археологические работы (разведки);
- подготовлен отчет о проведении полевых научно-исследовательских археологических работ;
- выполнен анализ действующего законодательства в сфере охраны культурного наследия;
- выполнен анализ документов и материалов, полученных для проведения экспертизы по объекту с формулировкой выводов;
- оформлены результаты государственной историко-культурной экспертизы в виде Акта.

Факты и сведения, выявленные и установленные в результате проведенных исследований

Участок обследования расположен в центральной части Центрального района города Санкт-Петербурга, в границах сквера Соловьева-Седого. Сквер ограничен с севера Конной ул., с востока – объектом капитального строительства по адресу Невский пр., 150, с юга – трассой Невского пр., с запада – объектом капитального строительства по адресу Невский пр., 148.

Центральный район - административно-территориальная единица Санкт-Петербурга. Район расположен в центральной части города на левом берегу реки Невы.

Адмиралтейский остров - назван в честь Адмиралтейских верфей, находившихся в центре острова. Название известно с 1713г. В допетровское время носил имя о. Уссадица по усадьбе Суппонова, находившемся на нём. В 1720-х Зимняя канавка разделяет его на 1-й и 2-й Адмиралтейские острова.

Невский проспект - главная улица Санкт-Петербурга, протянувшаяся на 4,5 км от Адмиралтейства до Александро-Невской лавры. Первоначально магистраль, соединявшая Адмиралтейство и Александро-Невскую лавру называлась: дорога к Невскому монастырю (1718 год), перспективная дорога к Невскому монастырю (1733 — середина XVIII века), Невская дорога (1774 год), параллельно с этим существовали названия: Большая перспективная (1730-е –1784 годы), Большая дорога (1736 год), Большая перспективная дорога (1735—1751 годы), Перспективная улица (1736—1737 годы), Большая улица (1769—1773 годы), Большой проспект (1782—1820 годы), Большая Невская перспектива, Невская перспектива (с 1768 года). Но все они были неофициальными. Первое официальное название Невская Перспективная улица было дано 20 апреля 1738 года (от Дворцовой площади до реки Мойки), по Александро-Невскому монастырю. 20 августа 1739 года наименование продлили до современной площади Восстания. В 1740-е годы официальное название продлилось на весь проезд. Параллельно употреблялись Невская перспектива (1739—1802 годы) и Большая Невская перспектива (1741—1798 годы). Конная улица – улица в Санкт-Петербурге. Проходит от Полтавской до Исполкомской улицы. Название улицы появилось 7 марта 1880 года и связано с располагавшимся неподалёку конным рынком (существовал до 1890 года). Одновременно в 1880-е годы улицу называли Ново-Александровской, в 1890-е - Александровской.

Историко-культурное научное археологическое обследование (разведки) с целью проведения государственной историко-культурной экспертизы земельного участка при прокладке КЛ-0,4 кВ и установке опор наружного освещения по адресу: Санкт-Петербург, Невский пр., между д. 148 и д. 150 проводилось в августе 2021 г. сотрудниками археологической экспедиции Отдела охранной археологии ИИМК РАН под руководством к.и.н. Субботина Андрея Викторовича. Работы осуществлялись на основании Договора № 306/12/2020 от 02 декабря 2020 г., заключенного между ИИМК РАН и ООО «СП» и разрешения Открытого Листа № 2031-2021 от 20 августа 2021 г., выданного Субботину Андрею Викторовичу на право производства археологических полевых работ (археологических разведок) на территории Адмиралтейского, Василеостровского, Красногвардейского,

Кронштадтского, Московского, Невского и Центрального районов г. Санкт-Петербурга. Срок действия Открытого листа – с 20 августа 2021 года по 31 декабря 2021 года.

Исследования проводились во исполнение требований Федерального закона № 73-ФЗ от 25 июня 2002 года «Об объектах культурного наследия (памятниках истории и культуры) народов Российской Федерации».

Границы участка, подлежащего археологическому обследованию, предоставлены ООО «СП». Объемы изыскательских работ определялись исходя из протяженности земельного участка на основании исходных материалов, представленных Заказчиком работ, с учетом существующих методических рекомендаций. При проведении исследований эксперт опирался на предоставленные ООО «СП» документы, сведения и картографические материалы, а также открытые данные, предоставляемые федеральными и региональными органами власти: Публичная кадастровая карта (<http://pkk5.rosreestr.ru>), Геоинформационная система Санкт-Петербурга (<http://rgis.spb.ru>). В документах, представленных Заказчиком для проведения экспертизы, несоответствий не выявлено.

До начала полевых археологических работ ИИМК РАН были выполнены историко-библиографические изыскания и анализ опубликованных данных по территории, расположенной вблизи земельного участка на предмет наличия объектов археологического наследия и археологической изученности территории. Результаты данных исследований представлены в полном научно-техническом отчете (Прил. 3).

Первые археологические свидетельства заселения территорий, входящих в пределы современного Санкт-Петербурга, известны в районе Лахты и Сестрорецкого разлива, и датируются периодом неолита и раннего железного века.

Племена, жившие в районе южного берега Финского залива, в том числе воль и ижора, вошли в IX в. в состав Новгородского государства. Территория будущего Санкт-Петербурга в новгородские времена находилась на землях Никольско-Ижорского и Спасско-Городненского погостов Ореховского уезда, входившего в состав Вотской пятины. Писцовая книга 1500 г. свидетельствует о том, что крестьяне выращивали рожь, овес, ячмень и лен. Было развито скотоводство, в некоторых погостах существенную роль играла охота. Рыбная ловля была развита в местностях, лежащих по берегам реки Невы. В XV веке с формированием централизованного Русского государства, к Московским землям были присоединены новгородские, в том числе Вотская пятина. «Освоение невских берегов – одна из проблем истории русского Северо-запада. Известно, что, начиная

с VIII–X вв., по Неве, проходил международный водный путь, связывавший Восточную Европу с Балтийским регионом. Однако на ее побережье практически не известны следы оседлости этого времени. Не выявлены здесь и археологические памятники более позднего времени – вплоть до XIV столетия» (Сорокин 2008: 351).

Старо-Невский служил границей Рождественской и Каретной (впоследствии Александро-Невской) полицейских частей Санкт-Петербурга. При этом к Рождественской части относилась четная (в современной нумерации) сторона проспекта и часть нечетной стороны от дома № 151 до площади Александра Невского. При переименовании в 1865 году Каретной части в Александро-Невскую к последней была отнесена уже вся нечетная сторона Старо-Невского, что ускорило замену прежней «полицейской» нумерация домов на постепенно вводимую в городе «поуличную» нумерацию, непрерывность которой нарушилась только на конечном участке проспекта из-за укрупнения участков для строительства протяженных зданий взамен мелких построек на землях, когда-то принадлежавших Александро-Невской лавре.

Земли по старой дороге к Александро-Невскому монастырю принадлежали губернатору Санкт-Петербурга времен царствования Екатерины II Н. П. Архарову. Неудобный для жилой застройки участок между Старо-Невским и Малым Охтенским (ныне – пр. Бакунина) проспектами и Военной (ныне – Полтавской) улицей во второй половине XVIII века занимали торговые лавки, принадлежавшие разным лицам. Торговое место своим возникновением было обязано купцам-хлеботорговцам, устроившим на левом берегу Невы вблизи Охтинского перевоза и Калашниковской пристани и на противоположном берегу, на Охте, склады предмета своей торговли, требующего быстрой реализации. Главнейшим собственником этих складов была Александро-Невская лавра, имевшая здесь более 40 хлебных амбаров и две кладовые на 69 отдельных хранилищ.

В 1798 году М. П. Калашников получил участок попавшего в немилость императора Павла I, уволенного от должности и высланного из Петербурга Архарова и добился разрешения властей открыть на нем торговлю. Некоторое время территория носила название Меняевского рынка по фамилии купцов Меняевых, занимавших здесь значительное число лавок. Постепенно торговая территория и номенклатура продаваемых товаров расширились за счет присоединения соседних участков купцов Овсянниковых, Соленниковых и др., разрешения торговли на бывшем Мытном дворе, Александровской Конной площади и близлежащих проездах (впоследствии получивших названия, связанные с рынком, – Конная ул., Перекупной пер.), а возникший здесь рынок получил название Мытного, или Александровского, где преимущественно велась оптовая торговля зерновым хлебом, мукой, соленой рыбой, махоркой, рогожами, дегтем, телегами, металлическими изделиями для торговли (цепи, крючья, гири и т. п.), кожевенным, сапожным,

войлочным товаром, лошадьми, мелким скотом. В 1856 году архитектор А. Ф. Шимановский составил проект каменного флигеля для бойни и шпарки мелкого скота. В 1883 году был утвержден проект постройки нового здания для рынка, который после открытия в 1860-х годах Александровского Нарвского рынка на Вознесенском проспекте стал называться Старо - Александровским.

Место было удобным как для торговцев, так и для покупателей: товары доставлялись по Неве к пристаням нынешней Синопской набережной, а оттуда по проспекту – к торговым рядам и складам. Недалеко располагалась таможня – Мытный двор. И. Г. Георги в своем «Описании столичного города СПб» (1791) упоминал «каменное четверо угольное строение в один ярус со множеством лавок», которое можно видеть «между Мытным двором и Каретным рядом, идучи к Невскому монастырю, на левой стороне». За рынком простиралась огромная (от Полтавской улицы до Перекупного переулка) Торговая площадь. «Сюда чинится зимний привоз всех для города потребных съестных припасов, как-то: битой скотины, рыбы, дичины, масла и пр. Ежедневное стечение народа на сию площадь чрезвычайно велико, для чего происходит здесь и наказание уголовных преступников».

Торговая площадь исчезла с карт в 80-е годы XIX века. Когда во времена строительного бума участки между Конной, Невским и Перекупным были проданы, то среди покупателей оказалось немало александровских купцов. Собственно торговые ряды располагались от Дегтярной улицы до Тележного переулка и делились на две части. По одну сторону Калашниковского – Мытный двор, по другую – Старо-Александровский рынок. По сравнению с другими гигантами столичной торговли – Гостиным и Апраксиным дворами, где число лавок доходило до 700–800, – Старо-Александровский был невелик. В 1917 году там насчитывалось 110 лавок. На плане, опубликованном в справочнике «Весь Петербург», вперемежку следуют «хлеб, мебель, яичный склад, сельди, соль и оберточная бумага, курятный и зеленой торг, посуда, готовое платье, колониальные товары, кладовая канатов и снастей, чай, электрические лампочки, мешки, кули, рогожи». На Полтавской улице, в центре рынка, располагались гостиница и ломбард, а также контора управления. В Железном ряду (Невский пр., 148) преобладали железные и москательные товары (краски), а в Тележном (Невский пр., 150) – телеги и экипажи, русское АО «Пулемет» предлагало здесь даже складские повозки и походные кухни: сказывались военные действия.

Дом № 148

Железные и Тележные ряды Старо-Александровского рынка построены в 1883–1884 годах епархиальным архитектором И. И. Булановым. После 1895 года участок в числе нескольких домовладений принадлежал потомственному почетному гражданину Михаилу Павловичу Шадрину и был занят лавками разных торговцев

(после 1909 года Шадрин оставил за собой только дом 6 по Конной улице). Позже ряды были надстроены для устройства жилых помещений.

Дом № 150

Постройки относились к Старо-Александровскому рынку. Едва ли не самым процветающим из всех торговых заведений здесь был главный фирменный магазин и склад канатной фабрики «И. Гот». Канатное производство издавна являлось выгодным промыслом на Руси. Свое наибольшее развитие, которое выразилось в создании полноценного промышленного производства, оно получило во времена Петра I, когда создавался отечественный флот.

На участке Старо-Александровского рынка в 1880 году архитектор Ф.Ф. Соловьев построил доходный дом, позже надстроенный. В 1883–1884 годах архитектор И. И. Буланов построил левую часть Железных и Тележных рядов (позже надстроены). Кроме торговых и складских помещений на рынке располагались мастерские.

На схеме из справочника «Весь Петербург» за 1915 г. показаны лавки с нумерацией. Из архивных дел мы можем сделать вывод, что внутренние лавки между Полтавкой ул. и Железным переулком были вытянуты по оси запад-восток от одной улицы к другой, предположительно занимая и территорию сквера.

Первые картографические данные о заселении территории Приневья и берегов Невы и притоков отражаются в шведских картах XVII начала XVIII вв. Одной из самых известных карт того времени считается карта, составленная в 1827 г. под руководством Генерал-майора Шуберта по материалам, найденным в Шведских архивах. Авторство карты принадлежит Штабс-капитану генерального штаба Бергенгейму. Состояние местности и все названия карты даны по состоянию на 1676 г. На данной карте участок обследования расположен на левом берегу реки Невы, каких-либо поселений вблизи участка не отмечено.

На одном из первых планов Санкт-Петербурга 1737-1744 гг. Матеуса Зойтера участок обследования расположен у трассы перспективы на Невский монастырь на территории, разделённой квадратные участки вдоль тракта.

На одном из самых подробных планов Санкт-Петербурга по состоянию на конец XVIII в. составленным в 1798 г в Комиссии о каменных строениях Санкт-Петербурга при Сенате, участок обследования расположен между двумя каменными строениями, вытянутыми поперек Невского проспекта, очевидно зданиями рынка.

На подробном плане Санкт-Петербурга 1828 года генерал-майора Шуберта ситуация не меняется, местность отмечена как «лавки разных владельцев».

На «Старой карте Петербурга» 1904 года участок обследования расположен между Полтавской и Железной улицами и частично попадает на здание рынка.

Таким образом, на основании анализа картографического материала, архивных и литературных источников, были сделаны следующие выводы:

- непосредственно на территории исследуемого участка объекты археологического наследия ранее не фиксировались;
- исследуемый участок расположен в исторически сложившемся районе Старо-Невский;
- согласно историческим картам и данным письменных источников, участок обследования начал осваиваться с середины XVIII в;
- при археологическом обследовании возможны обнаружения остатков фундамента лавок Старо-Александровского рынка.

Полевые археологические работы на участке обследования проводились в соответствии с методическими указаниями и требованиями «Положения о порядке проведения археологических полевых работ и составления научной отчетной документации», утвержденного постановлением Бюро Отделения историко-филологических наук Российской академии наук от 20 июня 2018 № 32.

Было проведено натурное обследование территории земельного участка при прокладке КЛ-0,4 кВ и установке опор наружного освещения по адресу: Санкт-Петербург, Невский пр., между д. 148 и д. 150, с визуальным осмотром местности с целью поиска памятников археологии, выраженных в рельефе местности.

Натурные полевые исследования проводились в виде осуществления пеших маршрутов на территории земельного участка. Для обследования линейного земельного участка в качестве осевой линии использовались границы проектируемого объекта, предоставленные заказчиком. Все участки детально фиксировались (фото, описание, привязка к карте). При прохождении маршрутов с целью обнаружения выходов культурного слоя и артефактов осматривались встречающиеся обнажения грунта естественного и антропогенного происхождения. На перспективных для обнаружения памятников археологии участках производилась закладка шурфов, направленных на поиск культурного слоя и древних артефактов.

Количество и место расположения шурфов было обусловлено геоморфологическим состоянием местности и степенью освоенности обследуемой территории, и определялось с таким расчетом, чтобы обеспечить полное выявление и определение границ всех объектов археологического наследия, попадающих в пределы обследуемого земельного участка, с учетом существующих методических рекомендаций 1 шурф на 1 км (при линейных обследованиях). Всего в границах обследования для выявления объектов археологического наследия был заложен 1 разведывательный шурф, размерами 2x2 м, общей площадью 4 кв. м. Разборка грунта в процессе шурфовки производилась вручную по стратиграфическим слоям с

разнородными культурными прослойками и соответствующим им общим планиграфическим горизонтам фиксации. Для выявления структуры плотных поверхностей и удаления грунта в стесненных условиях при расчистке использовались щетки, кисти и совки. Глубина шурфа включала всю толщу напластований, осуществлялась контрольная прокопка верхней части археологически стерильного слоя, подстилающего почвенный горизонт (материка). Разведочные шурфы, документировались, в том числе фотографически, фиксировались дневниковые записи. При фиксации находок, вычерчивании планов горизонтов снятия, профилей бортов шурфов и разрезов использовалась разработанная в ИИМК РАН в 2010 г. методика электронной фиксации и совмещённый с ней программный комплекс. Чертежи планов и стратиграфических профилей были выполнены при помощи системы автоматизированного проектирования и черчения (САПР) с использованием методов фотограмметрии. Для картирования рекогносцировочных шурфов, выявленных объектов и общевидовых фотографий ландшафтной ситуации использованы имеющиеся в распоряжении экспедиции растровые карты масштаба 1:50000 и 1:100000 в формате JPG, а также топографический план масштаба 1:500 в формате DWG, предоставленный заказчиком. Привязка шурфов и зачисток на участках землеотводов к системе мировых координат произведена с помощью портативных приборов глобального позиционирования Garmin MONTANA. Географические координаты (широта, долгота), определенные в зависимости от внешних условий приема с точностью 5-20 м с помощью встроенных в геоинформационную систему QGIS программных алгоритмов переведены в местную систему координат МСК-1964. Основные этапы работ фиксировались с помощью цифровых фотоаппаратов с разрешением не менее 5 Мрх. Для указания масштаба и ориентации по сторонам света при фотографировании использовался набор телескопических реек длиной 4 м с сантиметровыми делениями, двухцветная стрелка «север». Все высотные отметки на планах и разрезах представлены в Балтийской системе высот (далее БС).

Шурф 1

Шурф 1 заложен в северной части сквера. Дневная поверхность шурфа ровная, покрыта дерном.

Размеры шурфа составили 2x2 м, максимальная глубина – 1,90 м, площадь – 4 кв.м. Шурф ориентирован относительно современной застройки (СЗ-ЮВ)

Поверхность шурфа находилась на отметке 8,20 м БС.

В ходе работ после снятия дерна и нивелировочной подсыпки, в слое темно-серой мешаной супеси с включениями строительного мусора на глубине 6,53 м БС в юго-западной части шурфа была зафиксирована кирпичная кладка, ориентированная по направлению СЗ-ЮВ и уходящая в юго-западный, юго-восточный и северо-

западный профиль шурфа. В выявленной части кладки удалось проследить 3 ряда красноглиняных кирпичей, связанных желтым известково-песчаным раствором. Размеры кирпичей составляют 250x130x75 мм.

В юго-западной части шурфа на глубине 6,52-6,47 м БС вдоль кирпичной кладки была зафиксирована деревянная конструкция, состоящая из двух обтесанных с верху досок, уходящих в юго-восточный и северо-западный профиль шурфа. Максимальная ширина досок составляет 17 см, а толщина 10 см.

В северо-западной стенке шурфа на глубине 6,85 м БС была зафиксированная переотложенная часть кирпичной кладки, состоящая из 7 рядов красноглиняных кирпичей, связанных белым известково-песчаным раствором. Размеры кирпичей составляют 255x65, 115x60 мм.

На глубине 6,30 м БС работы были остановлены в связи с обильными грунтовыми водами.

В шурфе прослежена следующая стратиграфия напластований:

1. Дёрн – мощность до 0,05 м.
2. Светло-серая мешаная супесь с включениями кирпичной крошки – мощность до 0,25 м.
3. Темно-серая мешаная супесь со строительным мусором – видимая мощность до 1,59 м. Все находки происходят из данного слоя, среди них предметы из стекла: флакончик из прозрачного бесцветного стекла, донце бутылки из прозрачного зеленого стекла с литой рельефной надписью, фрагмент бутылки прозрачного зеленого стекла с литой рельефной надписью.

Находки из фарфора и фаянса: баночка помадная с белой поливой внутри и снаружи, донце сосуда (тарелки ?) фаянсовой с белой поливой внутри и снаружи, донце блюда фарфорового с белой поливой снаружи и внутри с золотой ветвью, горизонтальной полосой по краю венчика и в центре, крышка от чайника фарфоровая с белой поливой внутри и снаружи.

Предметы из керамики: фрагмент светлоглиняного изразца с рельефным растительным орнаментом, фрагмент красноглиняного изразца с белой поливой, фрагментов плитки напольной метлахской с геометрическим полихромным орнаментом, фрагменты красноглиняных сосудов с прозрачной бесцветной поливой внутри, фрагментом сосуда белоглиняного с желтой поливой внутри и черным ангобом снаружи.

Красноглиняные клейменные кирпичи: Клеймо «ПИРОГОВЪ» размеры 250x125x80 мм, Клеймо «Т.О.С.М» размеры 250x120x65 мм, Клеймо «А.К.» размеры 250x120x70 мм.

По окончанию земляных работ шурф был рекультивирован.

Исключенные из описи предметы были захоронены в северном углу шурфа.

Объекты археологического наследия и признаки наличия объектов археологического наследия не обнаружены. Стратиграфия шурфа, представлена переотложенными слоями засыпок, произведенных в процессе благоустройства территории.

Зафиксированный кирпичный фундамент, вероятно, относится к внутренним лавкам Старо-Александровского рынка, которые располагались между Полтавкой улицей и Железным переулком в конце XIX – XX вв. Данный фундамент зафиксирован в слое темно-серой мешаной супеси со строительным мусором, коллекция археологического материала из этого слоя представлена предметами и изделиями, бытовавшими на обширной территории Европы и Российской империи (позже СССР) на протяжении XIX-XX вв.

Учитывая большое количество картографических данных, планов и схем с местами расположения лавок, а также поздний период их бытования – конец XIX-XX вв., что подтверждается археологическим материалом, выявленная часть фундамента не несет исторической или археологической значимости.

В результате проведенного археологического обследования земельного участка при прокладке КЛ-0,4 кВ и установке опор наружного освещения по адресу: Санкт-Петербург, Невский пр., между д. 148 и д. 150 зафиксировано отсутствие остатков наземных древних сооружений, артефактов, имеющих историко-культурную ценность, культурного слоя или иных следов пребывания здесь человека в древности, которые можно было бы отнести к объектам археологического наследия. Результаты проведенных в рамках государственной историко-культурной экспертизы археологических полевых работ отражены в полном научно-техническом отчете (Прил. 3).

Обоснования вывода экспертизы

1. В соответствии с заключением уполномоченного органа охраны объектов культурного наследия (письмо Комитета по государственному контролю, использованию и охране памятников истории и культуры Правительства Санкт-Петербурга № 01-27-1115/20-0-1 от 21.08.2020 г.), согласно Закону Санкт-Петербурга от 19.01.2009 № 820-7 «О границах объединенных зон охраны объектов культурного наследия, расположенных на территории Санкт-Петербурга, режимах использования земель и требованиях к градостроительным регламентам в границах указанных зон» (ред. 07.07.2016) территория работ по прокладке КЛ-0,4 кВ и установке опор наружного освещения по адресу: Санкт-Петербург, Невский пр., между д. 148 и д. 150 расположена **в единой зоне регулирования застройки и хозяйственной деятельности ОЗРЗ-1(31)**, а также в границах территории

предварительных археологических разведок ЗА 2.

2. Согласно проведенным историко-архивным исследованиям на территории земельного участка при прокладке КЛ-0,4 кВ и установке опор наружного освещения по адресу: Санкт-Петербург, Невский пр., между д. 148 и д. 150 объекты, которые можно было бы отнести к объектам археологического наследия, **отсутствуют.**

3. В соответствии со статьей 45-1 Федерального закона от 25.06.2002 №73-ФЗ «Об объектах культурного наследия (памятниках истории и культуры) народов Российской Федерации» на территории земельного участка при прокладке КЛ-0,4 кВ и установке опор наружного освещения по адресу: Санкт-Петербург, Невский пр., между д. 148 и д. 150 проведены археологические полевые работы в форме археологической разведки. Работы выполнены в соответствии с методическими указаниями и требованиями «Положения о порядке проведения археологических полевых работ и составления научной отчетной документации», утвержденного постановлением Бюро Отделения историко-филологических наук Российской академии наук от 20 июня 2018 № 32 и иных нормативно-правовых актов в сфере охраны объектов культурного наследия и хорошо документированы. Результаты обследования отражены в полном научно-техническом отчете. В ходе проведенных в рамках государственной историко-культурной экспертизы археологических полевых работ объектов археологического наследия **не обнаружено.**

4. Представленные материалы исчерпывающие и доказывают археологическую изученность земельного участка при прокладке КЛ-0,4 кВ и установке опор наружного освещения по адресу: Санкт-Петербург, Невский пр., между д. 148 и д. 150.

Вывод экспертизы

Экспертом сделан вывод о возможности (положительное заключение) проведения земляных, строительных, мелиоративных и (или) хозяйственных работ, предусмотренных статьей 25 Лесного кодекса Российской Федерации работ по использованию лесов и иных работ на земельном участке при прокладке КЛ-0,4 кВ и установке опор наружного освещения по адресу: Санкт-Петербург, Невский пр., между д. 148 и д. 150 в связи с отсутствием выявленных объектов археологического наследия на указанном земельном участке, подлежащем воздействию земляных, строительных, мелиоративных и (или) хозяйственных работ, предусмотренных статьей 25 Лесного кодекса Российской Федерации работ по использованию лесов и иных работ.

Перечень приложений к экспертизе:

- Приложение 1* Копия Технического задания к договору № 306/12/2020 от 02 декабря 2020 года.
- Приложение 2* Копия письма Комитета по государственному контролю, использованию и охране памятников истории и культуры Правительства Санкт-Петербурга № 01-27-1115/20-0-1 от 21.08.2020 г.
- Приложение 3* Копия Полного научно-технического отчета о выполнении научно-исследовательских археологических работ в виде историко-культурного научного археологического обследования (разведки) с целью проведения государственной историко-культурной экспертизы земельного участка при прокладке КЛ-0,4 кВ и установке опор наружного освещения по адресу: Санкт-Петербург, Невский пр., между д. 148 и д. 150, выполненного Отделом охранной археологии ИИМК РАН.
- Приложение 4* Схема расположения земельного участка на кадастровой карте территории.
- Приложение 5* Копия письма ООО «СП» № СП-2021-1484 от 07.09.2021 с обоснованием отсутствия градостроительного плана земельного участка.
- Приложение 6* Копия письма ООО «СП» № СП-2021-1564 от 23.09.2021 с обоснованием отсутствия Выписок из Единого государственного реестра недвижимости об объекте недвижимости.
- Приложение 7* Копия справки № 14102/33 – 125.5-32 от 29.09.2021 г.
- Приложение 8* Копия доверенности № 14102/33-161.5-3 от 11 января 2021 г.
- Приложение 9* Сведения об экспертах.
- Приложение 10* Выдержки из приказа № 997 от 17.07.2019 г. «Об утверждении статуса аттестованного эксперта по проведению государственной историко-культурной экспертизы».
- Приложение 11* Выдержки из приказа № 1537 от 17.09.2021 г. «Об утверждении статуса аттестованного эксперта по проведению государственной историко-культурной экспертизы».
- Приложение 12* Выдержки из приказа № 1998 от 19.11.2018 г. «Об утверждении статуса аттестованного эксперта по проведению государственной историко-культурной экспертизы».
- Приложение 13* Выдержки из приказа № 2211 от 13.12.2018 г. «Об утверждении статуса аттестованного эксперта по проведению государственной историко-культурной экспертизы».
- Приложение 14* Выдержки из приказа № 2330 от 25.12.2018 г. «Об утверждении статуса аттестованного эксперта по проведению государственной историко-культурной экспертизы».

Приложение 15 Выдержки из приказа № 219 от 27.02.2019 г. «Об утверждении статуса аттестованного эксперта по проведению государственной историко-культурной экспертизы».

Эксперт Трифонов В.А.

Руководитель археологических исследований Субботин А.В.

«30» сентября 2021 г.

Документ подписан усиленными квалифицированными электронными подписями в соответствии с п. 22 Положения о Государственной историко-культурной экспертизе, утвержденного постановлением Правительства от 15 июля 2009 г. № 569

Приложение 1

**Копия Технического задания к договору № 306/12/2020
от 02 декабря 2020 года**

Приложение №1
к Договору № 306/12/2020
от «02» декабря 2020 года

ТЕХНИЧЕСКОЕ ЗАДАНИЕ

на проведение научно-исследовательских археологических работ в виде историко-культурного научного археологического обследования (разведки) и подготовку акта государственной историко-культурной экспертизы земельного участка при прокладке КЛ-0,4 кВ и установке опор наружного освещения по адресу: Санкт-Петербург, Невский пр., между д. 148 и д. 150

1. Общие положения

1.1. Наименование Работ: проведение научно-исследовательских археологических работ в виде историко-культурного научного археологического обследования (разведки) и подготовку акта государственной историко-культурной экспертизы земельного участка при прокладке КЛ-0,4 кВ и установке опор наружного освещения по адресу: Санкт-Петербург, Невский пр., между д. 148 и д. 150

1.2. Заказчик: ООО "СП"

1.3. Исполнитель: ИИМК РАН

1.4. Стадия работ: проектная.

1.5. Район исследования: Санкт-Петербург, Центральный район.

1.6. Основание выполнения работ: письмо Комитета по государственному контролю, использованию и охране памятников истории и культуры № 01-27-1115/20-0-1 от 21.08.2020 г.

1.7. Протяженность объекта: 0,3 км.

2. Объект экспертизы: земельный участок при прокладке КЛ-0,4 кВ и установке опор наружного освещения по адресу: Санкт-Петербург, Невский пр., между д. 148 и д. 150

3. Основная нормативно-техническая документация

3.1. Федеральный закон РФ "Об объектах культурного наследия (памятниках истории и культуры) народов Российской Федерации" от 25 июня 2002 года N 73-ФЗ.

3.2. Федеральный закон №7-ФЗ от 10.01.2002 г «Об охране окружающей среды».

3.3. Постановление Совета министров СССР "Об охране и использовании памятников истории и культуры" от 16 сентября 1982 г.

3.4. Постановление Правительства РФ от 12.09.2015 N 972 "Об утверждении Положения о зонах охраны объектов культурного наследия (памятников истории и культуры) народов Российской Федерации и о признании утратившими силу отдельных положений нормативных правовых актов Правительства Российской Федерации";

3.5. Постановление Правительства РФ от 15.07.2009 г. № 569 «Об утверждении Положения о государственной историко-культурной экспертизе»;

3.6. Положение о порядке проведения археологических полевых работ и составления научной отчетной документации (утверждено постановлением Бюро Отделения историко-филологических наук Российской академии наук от 20 июня 2018 г. №32).

4. Состав работ

Первый этап:

4.1. Получение разрешения (открытый лист) на право проведения археологических работ.

4.2. Архивно-библиографические исследования, составление исторической справки и создание ситуационного плана.

Заказчик



Исполнитель



4.2.1. Проведение архивных исследований, касающихся сведений о наличии археологических памятников в обследуемой зоне.

4.2.2. Визуальное обследование участка исследований.

4.2.3. Составление краткой исторической справки.

4.3. Археологическое обследование участка:

4.3.1. Выявление памятников археологии на основании наличия подъемного материала, особенностей рельефа и иных данных.

4.3.2. Привязка обнаруженных памятников к территории застройки.

4.3.3. Описание ландшафтной характеристики расположения обнаруженных памятников и фиксируемых нарушений поверхности объекта.

4.3.4. Разбивка археологических шурфов - 1 шурф.

4.3.5. Фотофиксация в процессе подготовки к закладке шурфов.

4.3.6. Выборка культурных напластований из шурфов по слоям, с трехмерной фиксацией находок на плане шурфа.

4.3.7. Выявление археологического материала в культурном слое.

4.3.8. Изучение культурного слоя в процессе закладки шурфов с зачисткой профилей для получения вертикальных разрезов.

4.3.9. Фотофиксация процесса работ, отдельных находок и скоплений материала *in situ*.

4.3.10. Фото- и графо- фиксация профилей стенок шурфов и обнаруженных ям.

4.3.11. Отбор археологического материала из заполнения ям и сооружений, полевая консервация вещевого материала.

4.3.12. Вычерчивание профилей шурфов, текстуальное описание стратиграфии, культурного слоя, материка и иных объектов в шурфах.

4.3.13. Ведение полевой документации.

4.4. Камеральные работы.

4.4.1. Очистка или мытье находок, при необходимости оперативная первичная консервация предметов из разрушающихся материалов

4.4.2. Статистическая обработка массовых находок. Шифровка находок.

4.4.3. Составление полевых описей индивидуальных и массовых находок.

4.4.4. Зарисовка находок.

4.4.5. Фотографирование находок.

При необходимости:

4.4.6. Определение остеологического материала и отбор образцов в коллекцию

4.4.7. Определение зерен и семян.

4.4.8. Определение пород образцов древесины.

4.4.9. Дендрохронологический и радиоуглеродный анализ образцов.

4.4.10. Атрибуция нумизматических находок.

4.4.11. Атрибуция воинских и других знаков.

4.4.12. Эпиграфический анализ находок с надписями.

4.4.13. Атрибуция изделий с клеймами изготовителей.

4.5. Подготовка коллекций к передаче на постоянное хранение в Государственный музейный фонд

4.6. Написание полного научно-технического отчёта.

4.7. Уведомление об окончании первого этапа.

Второй этап:

4.8. Подготовка акта государственной историко-культурной экспертизы земельного участка.

4.9. Передача акта государственной историко-культурной экспертизы в региональный орган охраны объектов культурного наследия.

5. Отчетная документация.

Заказчик

Исполнитель

5.1. Полный научно-технический отчет в 2 экземплярах на бумажном носителе (1 экземпляр для Заказчика, 1 экземпляр для Исполнителя);

Акт государственной историко-культурной экспертизы земельного участка в 1 экземпляре на электронном носителе;

копия сопроводительного письма в региональный орган охраны объектов культурного наследия о передаче акта государственной историко-культурной экспертизы в 1 экземпляре на бумажном носителе.

5.2. Отчетная документация предоставляется в электронном виде в формате Adobe Acrobat (*.pdf).

6. Требования к выполнению работ.

6.1. Отчетная документация должна соответствовать требованиям «Положения о порядке проведения археологических полевых работ и составления научной отчетной документации», утвержденного постановлением бюро Отделения историко-филологических наук Российской академии наук от «20» июня 2018 г. №32 и Положения о государственной историко-культурной экспертизе (утв. Постановлением Правительства №569 от 15 июля 2009 г.)

Начальник отдела проектирования
и дизайна ООО "СП"



/В.И.Онищук/
М.П.

Заместитель Директора ИИМК РАН



/Л.Ф.Соловьева/
М.П.

Заказчик

Исполнитель

Приложение 2

**Копия письма Комитета по государственному контролю,
использованию и охране памятников истории и культуры
Правительства Санкт-Петербурга № 01-27-1115/20-0-1
от 21.08.2020 г**



ПРАВИТЕЛЬСТВО САНКТ-ПЕТЕРБУРГА
КОМИТЕТ ПО ГОСУДАРСТВЕННОМУ
КОНТРОЛЮ, ИСПОЛЬЗОВАНИЮ
И ОХРАНЕ ПАМЯТНИКОВ ИСТОРИИ
И КУЛЬТУРЫ
(КГИОП)

пл. Ломоносова, д. 1, Санкт-Петербург, 191023
Тел. (812) 315-43-03, (812) 571-64-31, Факс (812) 710-42-45
E-mail: kgiop@gov.spb.ru
<https://www.gov.spb.ru>, <http://kgiop.ru>

21 АВГ 2020

№ 01-27-1115/20-01

На № СП-2020-1196 от 22.07.2020

Вх. № 01-27-1115 от 29.07.2020

ООО «СП»

1-й Рижский пер., д. 6, Москва,
129626КГИОП СПб
№ 01-27-1115/20-0-1
от 21.08.2020

На Ваше обращение по вопросу рассмотрения плана работ по прокладке КЛ-0,4 кВ и установке опор наружного освещения по адресу: Санкт-Петербург, Невский пр., между д. 148 и д. 150, КГИОП сообщает следующее.

Согласно Закону Санкт-Петербурга от 19.01.2009 № 820-7 «О границах объединенных зон охраны объектов культурного наследия, расположенных на территории Санкт-Петербурга, режимах использования земель и требованиях к градостроительным регламентам в границах указанных зон» (ред. 07.07.2016) территория работ расположена в единой зоне регулирования застройки и хозяйственной деятельности ОЗРЗ-1(31), а также границах территории предварительных археологических разведок ЗА 2.

Предполагаемые работы по прокладке сетей режиму ОЗРЗ-1(31) соответствуют.

Часть рассматриваемой территории расположена в границах композиционно завершенных пространств.

Для установки наружных опор освещения, на территории ОЗРЗ-1, устанавливаются следующие ограничения:

(п. 8.2.11.) Установка в границах композиционно завершенных пространств, указанных в приложении 1 к Режимам, малых архитектурных форм стационарного размещения, опор освещения, опор дорожных знаков осуществляется после получения положительного заключения государственного органа охраны объектов культурного наследия.

Выполнение работ должно осуществляться при наличии заключения КГИОП (п. 8.2.11.) приложения 2 к Закону 820-7).

Для выдачи заключения о соответствии требованиям режима ОЗРЗ-1(07) согласно порядку, утвержденному постановлением Правительства Санкт-Петербурга от 29.12.2014 № 1264 «О Порядке подготовки заключений...» в КГИОП необходимо представить эскизный проект по предполагаемым проектным решениям, дополненный: визуализацией. А также все материалы должны быть представлены в виде электронного образа в формате PDF.

Согласно пункту 3.2 приложения № 1 к Режимам Закона Санкт-Петербурга от 19.01.2009 № 820-7 для ЗА 2 – работы, связанные с углублением в грунт более 0,5 м (в том числе новое строительство, реконструкция и капитальный ремонт, прокладка и ремонт инженерных (дренажных) коммуникаций и сооружений, предполагающие выемку грунта инженерные изыскания, благоустройство территории) производятся только при условии проведения предварительных археологических разведок, обеспечивающих выявление объектов археологического наследия на территории производства работ. Решение об отсутствии необходимости проведения предварительных археологических разведок в ЗА 2 принимается в соответствии с заключением государственного органа охраны объектов культурного наследия.

Учитывая тот факт, что данных о проводимых ранее археологических исследованиях на территории предполагаемых работ в КГИОП не поступало, необходимо провести до получения разрешения на строительство предварительные научно-исследовательские археологические полевые работы (археологическую разведку).

Учитывая положения статьи 30 Федерального закона от 25.06.2002 № 73-ФЗ «Об объектах культурного наследия (памятниках истории и культуры) народов Российской Федерации» (далее – Закон №73-ФЗ), а также в силу пункта 11.3 постановления Правительства Российской Федерации от 15.07.2009 №569 «Об утверждении Положения о государственной историко-культурной экспертизе», результаты проведения научно-исследовательских археологических изысканий должны быть представлены в КГИОП до получения разрешения на проведение работ в виде акта государственной историко-культурной экспертизы, проведенной в целях определения наличия или отсутствия объектов археологического наследия, включенных в реестр, и выявленных объектов археологического наследия, для подтверждения выполнения специальных требований Закона №73-ФЗ, а также специальных ограничений установленных для территории предварительных археологических разведок 3А Закона Санкт-Петербурга от 19.01.2009 № 820-7.

В случае обнаружения в ходе земляных работ объектов археологического наследия организация, осуществляющая работы, в соответствии с требованиями ст. 36 Федерального Закона от 25.06.2002 № 73-ФЗ «Об объектах культурного наследия (памятниках истории и культуры) народов Российской Федерации», обязана приостановить их и обратиться в организацию, имеющую открытый лист на право проведения археологических раскопок, а также проинформировать КГИОП.

**Временно исполняющий обязанности
начальника Управления зон охраны
объектов культурного наследия**



И.А. Скоробогатых

Приложение 3

Копия Полного научно-технического отчета о выполнении научно-исследовательских археологических работ в виде историко-культурного научного археологического обследования (разведки) с целью проведения государственной историко-культурной экспертизы земельного участка при прокладке КЛ-0,4 кВ и установке опор наружного освещения по адресу: Санкт-Петербург, Невский пр., между д. 148 и д. 150, выполненного Отделом охранной археологии ИИМК РАН



ФЕДЕРАЛЬНОЕ ГОСУДАРСТВЕННОЕ БЮДЖЕТНОЕ УЧРЕЖДЕНИЕ НАУКИ
ИНСТИТУТ ИСТОРИИ МАТЕРИАЛЬНОЙ КУЛЬТУРЫ
РОССИЙСКОЙ АКАДЕМИИ НАУК (ИИМК РАН)

Экз. _____

ПОЛНЫЙ НАУЧНО-ТЕХНИЧЕСКИЙ ОТЧЕТ

**Историко-культурное научное археологическое обследование
(разведки) с целью проведения государственной историко-культурной
экспертизы земельного участка при прокладке КЛ-0,4 кВ и установке опор
наружного освещения по адресу: Санкт-Петербург, Невский пр., между
д. 148 и д. 150**

Отв. исполнитель А.В. Субботин

Инв. № подл.	Подпись и дата	Взам. инв. №

Санкт-Петербург
2021

Российская академия наук
ИНСТИТУТ ИСТОРИИ МАТЕРИАЛЬНОЙ КУЛЬТУРЫ
(ИИМК РАН)

УДК: 902.21(470.23-25)

ББК: 63.4(2)

Инв.№ _____

Гриф. _____

Экз. _____

ПРИНЯТО К СВЕДЕНИЮ:

ООО «СП»

« ____ » _____ 2021 г.



ПОЛНЫЙ НАУЧНО-ТЕХНИЧЕСКИЙ ОТЧЕТ

ИСТОРИКО-КУЛЬТУРНОЕ НАУЧНОЕ АРХЕОЛОГИЧЕСКОЕ
ОБСЛЕДОВАНИЕ (РАЗВЕДКИ) С ЦЕЛЮ ПРОВЕДЕНИЯ
ГОСУДАРСТВЕННОЙ ИСТОРИКО-КУЛЬТУРНОЙ ЭКСПЕРТИЗЫ
ЗЕМЕЛЬНОГО УЧАСТКА ПРИ ПРОКЛАДКЕ КЛ-0,4 КВ И УСТАНОВКЕ ОПОР
НАРУЖНОГО ОСВЕЩЕНИЯ ПО АДРЕСУ: САНКТ-ПЕТЕРБУРГ, НЕВСКИЙ
ПР., МЕЖДУ Д. 148 И Д. 150

306/12/2020-2021-ТО

Объект по адресу: г. Санкт-Петербург, Центральный район
Основание: Договор № 306/12/2020 от 02 декабря 2020 года
Заказчик: ООО «СП»
Исполнитель: ИИМК РАН

Отв. исполнитель  А. В. Субботин

Санкт-Петербург

2021

Подп. и дата	
Взам. инв. №	
Инв. № дубл.	
Подп. и дата	
Инв. № подл.	

СПИСОК ИСПОЛНИТЕЛЕЙ

Руководитель работ,

к.и.н.

А.В. Субботин

Заместители руководителя,

м.н.с.

Е.Ю. Кононович (подготовка
исторической справки,
картографического материала)

лаборант

Н.А. Кубло (ведение полевого
дневника, фотографическая
фиксация, подготовка
иллюстративного материала)

лаборант

Д.С. Туганова (чертежи)

ст. лаборант

В.В. Одинцова (камеральная
обработка)

Инв. № подл.	Подп. и дата	Взам. инв. №	Инв. № дубл.	Подп. и дата	Инв. № подл.	Ли	Изм.	№ докум.	Подп.	Дата	306/12/2020-2021-ТО	Лист
												2

РЕФЕРАТ

Отчет 78 с., 60 рис., 12 источников, 3 прил.

САНКТ-ПЕТЕРБУРГ, ЦЕНТРАЛЬНЫЙ РАЙОН, НЕВСКИЙ ПРОСПЕКТ,
ШУРФ, АРХЕОЛОГИЧЕСКАЯ РАЗВЕДКА.

Отчет содержит результаты археологической разведки, произведенной в августе 2021 г. на земельном участке при прокладке КЛ-0,4 кВ и установке опор наружного освещения по адресу: Санкт-Петербург, Невский пр., между д. 148 и д. 150.

Протяженность обследованного участка – 0,3 км.

Работы проведены на основании Открытого Листа № 2031-2021, выданного Министерством культуры РФ 20 августа 2021 г. Субботину А.В. (Приложение Б).

Цель исследований заключалась в определении наличия или отсутствия объектов культурного, в том числе и археологического, наследия, включенных в реестр, выявленных объектов культурного наследия, либо объектов, обладающих признаками объекта культурного наследия, на обследуемом земельном участке.

В ходе полевых археологических работ произведен натурный осмотр участка, заложен 1 шурф размерами 2х2 м, общей площадью 4 кв. м, с целью выявления культурного слоя на территории обследования.

На обследованном участке объекты археологического наследия и признаки наличия объектов археологического наследия не обнаружены.

Инв. № подл.	Подп. и дата	Инв. № дубл.	Взам. инв. №	Подп. и дата	Ли	Изм.	№ докум.	Подп.	Дата	306/12/2020-2021-ТО	Лист
											3

НОРМАТИВНО-ПРАВОВАЯ БАЗА

Настоящие исследования проводились во исполнение требований ст. 28 Федерального закона № 73-ФЗ от 25 июня 2002 «Об объектах культурного наследия (памятниках истории и культуры) народов Российской Федерации» на основании следующих нормативно-правовых актов:

1. Федеральный Закон РФ "Об объектах культурного наследия (памятниках истории и культуры) народов Российской Федерации" от 25 июня 2002 года № 73-ФЗ;

2. Федеральный Закон РФ "Об охране окружающей природной среды" от 10.01.2002 № 7-ФЗ;

3. Постановление Совета министров СССР "Об охране и использовании памятников истории и культуры" от 16 сентября 1982 г. № 865;

4. Инструкция о порядке учета, обеспечения сохранности, содержания, использования и реставрации недвижимых памятников истории и культуры, утвержденная Приказом Министерства культуры СССР от 13 мая 1986 г. № 203;

5. Инструкция по экологическому обоснованию хозяйственной и иной деятельности Минприроды РФ, утвержденная приказом Минприроды от 29.12.1995 г. № 539;

6. Положение о порядке проведения археологических полевых работ и составления научной отчетной документации, по форме утвержденного постановлением бюро Отделения историко-филологических наук Российской академии наук от «20» июня 2018 г. № 32.;

7. Положение о едином государственном реестре объектов культурного наследия (памятников истории и культуры) народов Российской Федерации (утверждено приказом Министерства культуры РФ от 03.12.2011 № 954);

8. Положение о государственной историко-культурной экспертизе (утверждено Постановлением Правительства Российской Федерации от 15.07.2009 № 569);

Подп. и дата						306/12/2020-2021-ТО	Лист 5
Взам. инв. №							
Инв. № дубл.							
Подп. и дата							
Инв. № подл.							
Ли	Изм.	№ докум.	Подп.	Дата			

9. Методические рекомендации по заполнению паспорта объекта культурного наследия (утверждены приказом Росохранкультуры от 21.06.2010 г. № 100);

10. Постановление правительства Российской Федерации от 20 февраля 2014 г. № 127 «Об утверждении правил выдачи, приостановления и прекращения действия разрешений (открытых листов) на проведение работ по выявлению и изучению объектов археологического наследия»;

11. Методика определения границ территорий объектов археологического наследия (рекомендована письмом Министерства культуры Российской Федерации от 27.01.2012 № 12-01-39/05-АБ);

12. Закон Санкт-Петербурга о границах зон охраны объектов культурного наследия на территории Санкт-Петербурга и режимах использования земель в границах указанных зон и о внесении изменений в закон Санкт-Петербурга «О генеральном плане Санкт-Петербурга и границах зон охраны объектов культурного наследия на территории Санкт-Петербурга» от 19 января 2009 года N 820-7.

Инв. № подл.	Подп. и дата				
	Взам. инв. №				
Инв. № дубл.	Подп. и дата				
	Инв. № подл.				
306/12/2020-2021-ТО					Лист
					6
Ли	Изм.	№ докум.	Подп.	Дата	

ОПРЕДЕЛЕНИЯ И СОКРАЩЕНИЯ

В настоящем научно-техническом отчёте применяются следующие термины с соответствующими определениями:

археологические разведки – проведение на поверхности земли или под водой научных исследований объектов археологического наследия без осуществления земляных работ либо с осуществлением локальных земляных работ с общей площадью не более 20 м² на каждом объекте археологического наследия с исследованием культурного слоя путем заложения шурфов или без таковых, в том числе с полным или частичным изъятием археологических предметов в целях выявления объектов археологического наследия, уточнения сведений о них и (или) планирования мероприятий по обеспечению их сохранности;

культурный слой – слой в земле или под водой, содержащий следы существования человека, время возникновения которых превышает 100 лет и включающий археологические предметы;

поврежденный культурный слой – культурный слой, нарушенный, перемещенный, переотложенный в результате природных процессов, либо антропогенного вмешательства последних 100 лет (обратной засыпки траншей или строительных котлованов ранее откопанным культурным слоем, размыва берегов водоемов, в том числе искусственных и иных подобных процессов);

объект археологического наследия – частично или полностью скрытые в земле или под водой следы существования человека в прошлых эпохах (включая все связанные с такими следами археологические предметы и культурные слои), основным или одним из основных источников информации о которых являются археологические раскопки или находки;

археологические предметы – движимые вещи, основным или одним из основных источников информации о которых, независимо от обстоятельств их

Инв. № подл.	Подп. и дата					
	Инв. № дубл.	Взам. инв. №				
		Подп. и дата				
	Инв. № подл.					
Ли	Изм.	№ докум.	Подп.	Дата	Лист	
306/12/2020-2021-ТО					7	

обнаружения, являются археологические раскопки, или находки, в том числе предметы, обнаруженные в результате таких раскопок или находок;

археологический шурф – прямоугольное в плане разведочное вскрытие грунта, площадь которого может варьировать от 1 до 20 кв. метров;

индивидуальные археологические находки – археологические предметы, в том числе и фрагментированные, созданные человеком из камня, кости, глины, металла, стекла и иного материала, каждый из которых обладает значительным потенциалом для археологических исследований и (или) использования в экспозиционно-выставочной деятельности, определяемыми исследователем с учетом хронологической и историко-культурной специфики памятника археологии;

камеральная обработка – часть археологических полевых работ, включающая лабораторную обработку и научный анализ коллекций и полевой документации;

разрешение (открытый лист) – документ, выдаваемый федеральным органом охраны объектов культурного наследия на основании заключения Российской академии наук и подтверждающий право на проведение одного из видов археологических полевых работ (археологических разведок, археологических раскопок, археологических наблюдений).

Используемые сокращения:

БС – Балтийская система высот 1977 г.

ИА РАН – Институт археологии Российской академии наук

ИИМК РАН – Институт истории материальной культуры Российской академии наук

ИЯЛИ – Институт истории, языка и литературы

КГИОП – Комитет по государственному контролю, использованию и охране памятников истории и культуры

МАЭ РАН – Музей антропологии и этнографии Российской академии наук

НИЦ – Научно-исследовательский центр

ОАН – Объект археологического наследия

Подп. и дата
Взам. инв. №
Инв. № дубл.
Подп. и дата
Инв. № подл.

Ли	Изм.	№ докум.	Подп.	Дата

306/12/2020-2021-ТО

Лист

8

ОКН – Объект культурного наследия

С, В, Ю, З – Север, восток, юг, запад

ФЗ – Федеральный Закон

Инв. № подл.	Подп. и дата				
	Взам. инв. №				
Инв. № дубл.	Подп. и дата				
	Инв. № подл.				
306/12/2020-2021-ТО					Лист
					9
Ли	Изм.	№ докум.	Подп.	Дата	

ВВЕДЕНИЕ

В августе 2021 года археологической экспедицией Отдела охранной археологии ИИМК РАН было произведено историко-культурное научное археологическое обследование (разведки) с целью проведения государственной историко-культурной экспертизы земельного участка при прокладке КЛ-0,4 кВ и установке опор наружного освещения по адресу: Санкт-Петербург, Невский пр., между д. 148 и д. 150 (рис. 1-4).

Работы осуществлялись на основании договора № 306/12/2020 от 02 декабря 2020 года, заключенного между ИИМК РАН и ООО «СП», а также на основании Открытого Листа № 2031-2021 от 20 августа 2021 г., выданного Субботину А.В. на право проведения археологических полевых работ на территории Адмиралтейского, Василеостровского, Красногвардейского, Кронштадтского, Московского, Невского и Центрального районов г. Санкт-Петербурга. Срок действия Открытого листа – с 20 августа 2021 г. по 31 декабря 2021 г. (Приложение Б).

Согласно письму Комитета по государственному контролю, использованию и охране памятников истории и культуры № 01-27-1115/ 20-0-1 от 21 августа 2020 года, согласно Закону Санкт-Петербурга от 19.01.2009 № 820-7 «О границах объединенных зон охраны объектов культурного наследия, расположенных на территории Санкт-Петербурга, режимах использования земель и требованиях к градостроительным регламентам в границах указанных зон» (ред. 07.07.2016) территория работ по прокладке КЛ-0,4 кВ и установке опор наружного освещения по адресу: Санкт-Петербург, Невский пр., между д. 148 и д. 150 расположена в единой зоне регулирования застройки и хозяйственной деятельности ОЗРЗ-1(31), а также в границах территории предварительных археологических разведок ЗА 2 (Приложение А).

До начала полевых археологических работ была собрана историко-библиографическая информация, подготовлен комплект исторических карт с нанесенными на них границами участка обследования (рис. 5-9).

Инд. № подл.	Подп. и дата	Инд. № дубл.	Взам. инв. №	Подп. и дата	306/12/2020-2021-ТО					Лист				
										10				
										Ли	Изм.	№ докум.	Подп.	Дата

Цель проведения работ на участке обследования – определение наличия или отсутствия объектов культурного, в том числе и археологического, наследия, включенных в реестр, выявленных объектов культурного наследия, либо объектов, обладающих признаками объекта культурного наследия, на обследуемом земельном участке.

Задача археологических исследований на участке обследования заключалась в выявлении, фиксации и исследовании остатков археологических (исторических) памятников, культурных слоев, конструкций и сооружений, массовых и индивидуальных находок путем визуального обследования и заложения разведывательных археологических шурфов (археологические разведки).

В ходе полевых археологических работ произведен натурный осмотр участка, заложен 1 шурф размером 2х2 м, площадью 4 м. кв., с целью выявления культурного слоя на территории обследования. В ходе работ была собрана коллекция из 13 артефактов (Приложение В). Находки не были оставлены на хранение. Исключенные из описи предметы были захоронены в северо-западном углу шурфа.

В результате проведенных работ объекты, обладающие признаками объекта культурного наследия на территории, отводимой под строительство, не выявлены.

Инв. № подл.	Подп. и дата					
	Взам. инв. №					
	Инв. № дубл.					
	Подп. и дата					
	Инв. № подл.					
Ли	Изм.	№ докум.	Подп.	Дата	306/12/2020-2021-ТО	Лист 11

1. ИСТОРИЧЕСКАЯ СПРАВКА

Участок обследования расположен в центральной части Центрального района города Санкт-Петербурга, в границах сквера Соловьева-Седого. Сквер ограничен с севера Конной ул., с востока – объектом капитального строительства по адресу Невский пр., 150, с юга – трассой Невского пр., с запада – объектом капитального строительства по адресу Невский пр., 148.

1.1. Топонимика исследуемого района

Центральный район - административно-территориальная единица Санкт-Петербурга. Район расположен в центральной части города на левом берегу реки Невы.

Адмиралтейский остров - назван в честь Адмиралтейских верфей, находившихся в центре острова. Название известно с 1713г. В допетровское время носил имя о. Усадица по усадьбе Суппонова, находившемся на нём. В 1720-х Зимняя канавка разделяет его на 1-й и 2-й Адмиралтейские острова.

Невский проспект - главная улица Санкт-Петербурга, протянувшаяся на 4,5 км от Адмиралтейства до Александро-Невской лавры. Первоначально магистраль, соединявшая Адмиралтейство и Александро-Невскую лавру называлась: дорога к Невскому монастырю (1718 год), перспективная дорога к Невскому монастырю (1733 — середина XVIII века), Невская дорога (1774 год), параллельно с этим существовали названия: Большая перспективная (1730-е –1784 годы), Большая дорога (1736 год), Большая перспективная дорога (1735—1751 годы), Перспективная улица (1736—1737 годы), Большая улица (1769—1773 годы), Большой проспект (1782—1820 годы), Большая Невская перспектива, Невская перспектива (с 1768 года). Но все они были неофициальными. Первое официальное название Невская Перспективная улица было дано 20 апреля 1738 года (от Дворцовой площади до реки Мойки), по Александро-Невскому монастырю. 20 августа 1739 года наименование продлили до современной площади Восстания. В 1740-е годы официальное название продлилось на весь проезд. Параллельно употреблялись Невская перспектива

Инд. № подл.	Подп. и дата	Инд. № дубл.	Взам. инв. №	Подп. и дата	Ли	Изм.	№ докум.	Подп.	Дата	306/12/2020-2021-ТО	Лист
											12

(1739—1802 годы) и Большая Невская перспектива (1741—1798 годы). Часть проспекта от площади Восстания до Александро-Невской лавры хотели отправить по новому направлению (по современной Гончарной улице), в соответствии с планами 1753 года. Поэтому непродолжительное время старый маршрут носил имя Старая Невская Перспективная улица, Старая Невская перспектива. План не был осуществлён, но в народе для этой части магистрали осталось название Старо-Невский проспект. Современная форма наименования появилась в 1776 году. С 1781 года название Невский проспект стало официальным, хотя в 1783-1820 годах существовало имя Большой Невский проспект. В октябре 1918 года к первой годовщине Октябрьской революции магистраль получила название проспект 25-го Октября, которое просуществовало чуть более четверти века, после чего в блокадном Ленинграде проспекту было решено вернуть историческое наименование. С 13 января 1944 года магистраль снова называется Невским проспектом.

Конная улица – улица в Санкт-Петербурге. Проходит от Полтавской до Исполкомской улицы. Название улицы появилось 7 марта 1880 года и связано с располагавшимся неподалёку конным рынком (существовал до 1890 года). Одновременно в 1880-е годы улицу называли Ново-Александровской, в 1890-е - Александровской.

1.2. История освоения Центрального района Санкт-Петербурга и участка обследования

Первые археологические свидетельства заселения территорий, входящих в пределы современного Санкт-Петербурга, известны в районе Лахты и Сестрорецкого разлива, и датируются периодом неолита и раннего железного века.

Племена, жившие в районе южного берега Финского залива, в том числе воль и ижора, вошли в IX в. в состав Новгородского государства. Территория будущего Санкт-Петербурга в новгородские времена находилась на землях Никольско-Ижорского и Спасско-Городненского погостов Ореховского уезда,

Инв. № подл.	Подп. и дата				
	Взам. инв. №				
	Инв. № дубл.				
	Подп. и дата				
306/12/2020-2021-ТО					Лист
Ли	Изм.	№ докум.	Подп.	Дата	13

входившего в состав Вотской пятины. Писцовая книга 1500 г. свидетельствует о том, что крестьяне выращивали рожь, овес, ячмень и лен. Было развито скотоводство, в некоторых погостах существенную роль играла охота. Рыбная ловля была развита в местностях, лежащих по берегам реки Невы. В XV веке с формированием централизованного Русского государства, к Московским землям были присоединены новгородские, в том числе Вотская пятина. «Освоение невских берегов – одна из проблем истории русского Северо-запада. Известно, что, начиная с VIII–X вв., по Неве, проходил международный водный путь, связывавший Восточную Европу с Балтийским регионом. Однако на ее побережье практически не известны следы оседлости этого времени. Не выявлены здесь и археологические памятники более позднего времени – вплоть до XIV столетия» (Сорокин 2008: 351).

Старо-Невский служил границей Рождественской и Каретной (впоследствии Александро-Невской) полицейских частей Санкт-Петербурга. При этом к Рождественской части относилась четная (в современной нумерации) сторона проспекта и часть нечетной стороны от дома № 151 до площади Александра Невского. При переименовании в 1865 году Каретной части в Александро-Невскую к последней была отнесена уже вся нечетная сторона Старо-Невского, что ускорило замену прежней «полицейской» нумерация домов на постепенно вводимую в городе «поуличную» нумерацию, непрерывность которой нарушилась только на конечном участке проспекта из-за укрупнения участков для строительства протяженных зданий взамен мелких построек на землях, когда-то принадлежавших Александро-Невской лавре.

Земли по старой дороге к Александро-Невскому монастырю принадлежали губернатору Санкт-Петербурга времен царствования Екатерины II Н. П. Архарову. Неудобный для жилой застройки участок между Старо-Невским и Малым Охтенским (ныне – пр. Бакунина) проспектами и Военной (ныне – Полтавской) улицей во второй половине XVIII века занимали торговые лавки, принадлежавшие разным лицам. Торговое место своим возникновением было обязано купцам-хлеботорговцам, устроившим на левом берегу Невы вблизи

Инв. № подл.	Подп. и дата					
	Взам. инв. №					
	Инв. № дубл.					
	Подп. и дата					
Инв. № подл.					306/12/2020-2021-ТО	Лист 14
Ли	Изм.	№ докум.	Подп.	Дата		

Охтинского перевоза и Калашниковской пристани и на противоположном берегу, на Охте, склады предмета своей торговли, требующего быстрой реализации. Главнейшим собственником этих складов была Александро-Невская лавра, имевшая здесь более 40 хлебных амбаров и две кладовые на 69 отдельных хранилищ.

В 1798 году М. П. Калашников получил участок попавшего в немилость императора Павла I, уволенного от должности и высланного из Петербурга Архарова и добился разрешения властей открыть на нем торговлю. Некоторое время территория носила название Меняевского рынка по фамилии купцов Меняевых, занимавших здесь значительное число лавок. Постепенно торговая территория и номенклатура продаваемых товаров расширились за счет присоединения соседних участков купцов Овсянниковых, Соленниковых и др., разрешения торговли на бывшем Мытном дворе, Александровской Конной площади и близлежащих проездах (впоследствии получивших названия, связанные с рынком, – Конная ул., Перекупной пер.), а возникший здесь рынок получил название Мытного, или Александровского, где преимущественно велась оптовая торговля зерновым хлебом, мукой, соленой рыбой, махоркой, рогожами, дегтем, телегами, металлическими изделиями для торговли (цепи, крючья, гири и т. п.), кожаным, сапожным, войлочным товаром, лошадьми, мелким скотом. В 1856 году архитектор А. Ф. Шимановский составил проект каменного флигеля для бойни и шпарки мелкого скота. В 1883 году был утвержден проект постройки нового здания для рынка, который после открытия в 1860 х годах Александровского Нарвского рынка на Вознесенском проспекте стал называться Старо - Александровским.

Место было удобным как для торговцев, так и для покупателей: товары доставлялись по Неве к пристаням нынешней Синопской набережной, а оттуда по проспекту – к торговым рядам и складам. Недалеко располагалась таможня – Мытный двор. И. Г. Георги в своем «Описании столичного города СПб» (1791) упоминал «каменное четверо угольное строение в один ярус со множеством лавок», которое можно видеть «между Мытным двором и Каретным рядом,

Изн. № подл.	Подп. и дата	Изн. № дубл.	Взам. изн. №	Подп. и дата	Ли	Изм.	№ докум.	Подп.	Дата	306/12/2020-2021-ТО	Лист
											15

идучи к Невскому монастырю, на левой стороне». За рынком простиралась огромная (от Полтавской улицы до Перекупного переулка) Торговая площадь. «Сюда чинится зимний привоз всех для города потребных съестных припасов, как-то: битой скотины, рыбы, дичины, масла и пр. Ежедневное стечение народа на сию площадь чрезвычайно велико, для чего происходит здесь и наказание уголовных преступников».

Торговая площадь исчезла с карт в 80-е годы XIX века. Когда во времена строительного бума участки между Конной, Невским и Перекупным были проданы, то среди покупателей оказалось немало александровских купцов. Собственно торговые ряды располагались от Дегтярной улицы до Тележного переулка и делились на две части. По одну сторону Калашниковского – Мытный двор, по другую – Старо-Александровский рынок. По сравнению с другими гигантами столичной торговли – Гостиным и Апраксиным дворами, где число лавок доходило до 700–800, – Старо-Александровский был невелик. В 1917 году там насчитывалось 110 лавок. На плане, опубликованном в справочнике «Весь Петербург», попеременно следуют «хлеб, мебель, яичный склад, сельди, соль и оберточная бумага, курятный и зеленой торг, посуда, готовое платье, колониальные товары, кладовая канатов и снастей, чай, электрические лампочки, мешки, кули, рогожи». На Полтавской улице, в центре рынка, располагались гостиница и ломбард, а также контора управления. В Железном ряду (Невский пр., 148) преобладали железные и москательные товары (краски), а в Тележном (Невский пр., 150) – телеги и экипажи, русское АО «Пулемет» предлагало здесь даже складские повозки и походные кухни: сказывались военные действия.

Дом № 148

Железные и Тележные ряды Старо-Александровского рынка построены в 1883–1884 годах епархиальным архитектором И. И. Булановым. После 1895 года участок в числе нескольких домовладений принадлежал потомственному почетному гражданину Михаилу Павловичу Шадрину и был занят лавками разных торговцев (после 1909 года Шадрин оставил за собой только дом 6 по

Инв. № подл.	Подп. и дата					
	Взам. инв. №					
	Инв. № дубл.					
	Подп. и дата					
					306/12/2020-2021-ТО	Лист
						16
Ли	Изм.	№ докум.	Подп.	Дата		

На одном из первых планов Санкт-Петербурга 1737-1744 гг. Матеуса Зойтера участок обследования расположен у трассы перспективы на Невский монастырь на территории, разделённой квадратные участки вдоль тракта (рис. 6).

На одном из самых подробных планов Санкт-Петербурга по состоянию на конец XVIII в. составленным в 1798 г в Комиссии о каменных строениях Санкт-Петербурга при Сенате, участок обследования расположен между двумя каменными строениями, вытянутыми поперек Невского проспекта, очевидно зданиями рынка (рис. 7).

На подробном плане Санкт-Петербурга 1828 года генерал-майора Шуберта ситуация не меняется, местность отмечена как «лавки разных владельцев» (рис. 8).

На «Старой карте Петербурга» 1904 года участок обследования расположен между Полтавской и Железной улицами и частично попадает на здание рынка (рис. 9).

Выводы

- В ходе архивно-библиографических исследований установлено, что непосредственно на территории исследуемого участка объекты археологического наследия ранее не фиксировались.
- Исследуемый участок расположен в исторически сложившемся районе Старо-Невский.
- Согласно историческим картам и данным письменных источников, участок обследования начал осваиваться с середины XVIII в.
- При археологическом обследовании возможны обнаружения остатков фундамента лавок Старо-Александровского рынка.

Инва. № подл.	Подп. и дата	Инва. № дубл.	Взам. инв. №	Подп. и дата	Ли	Изм.	№ докум.	Подп.	Дата	306/12/2020-2021-ТО	Лист
											18

2. ФИЗИКО-ГЕОГРАФИЧЕСКАЯ ХАРАКТЕРИСТИКА РАЙОНА РАБОТ

Санкт-Петербург расположен на северо-западе России, в пределах Приневской низменности, на прилегающем к устью реки Невы побережье Невской губы Финского залива и на многочисленных островах Невской дельты. Площадь территории города – 1439 кв. км, из них территория высокоплотной, почти сплошной застройки составляет 650 кв. км.

Почти вся территория Санкт-Петербурга расположена на плоской низкой равнине, имеющей множество древних морских террас. Одна из наиболее известных — Литориновая, начинающаяся в районе станции метро «Автово» и протянувшаяся вдоль проспекта Стачек и всего Петергофского шоссе. Называется по названию Литоринового моря, существовавшего на месте современной Балтики около 7,5-4 тысяч лет назад. В пределах города терраса сильно изменена человеком, пронизана улицами с интенсивным движением.

Средняя высота центра города над уровнем моря 5 м. Северные районы имеют высоту от 1 (болота Юнтоловского заказника) до 40 м (Поклонная гора). Южные районы – от 5 до 18 м. И только в южных и кое-где в северных пригородах средняя высота рельефа составляет 50-60 м. Наивысшая точка в границах города находится на Дудергофских высотах и составляет 176 м. Самая низкая сухопутная точка находится в Кронштадте – Доковый бассейн со среднегодовой отметкой уровня воды в 11,4 м ниже нуля Кронштадтского футштока.

В палеозое вся эта территория была покрыта морями. Осадочные отложения того времени – песчаники, пески, глины, известняки – покрывают мощной толщей (свыше 200 метров) кристаллический фундамент, состоящий из гранитов, гнейсов и диабазов. Современный рельеф образовался в результате деятельности ледникового покрова (последнее Валдайское оледенение было 12 тысяч лет назад). После отступления ледника образовалось Литориновое море, уровень которого был на 7–9 м выше современного. 4 тысячи лет назад море отступило и образовалась долина реки Невы. Долина сложена озёрно-

Инв. № подл.	Подп. и дата	Инв. № дубл.	Взам. инв. №	Подп. и дата	Ли	Изм.	№ докум.	Подп.	Дата	306/12/2020-2021-ТО	Лист
											19

ледниковыми и постледниковыми отложениями. Последние 2,5 тысячи лет рельеф почти не менялся.

Климат Петербурга умеренный, переходный от умеренно-континентального к умеренно-морскому. Такой тип климата объясняется географическим положением и атмосферной циркуляцией характерной для Ленинградской области. Это обуславливается сравнительно небольшим количеством поступающего на земную поверхность и в атмосферу солнечного тепла.

Из-за небольшого количества солнечного тепла влага испаряется медленно. За год в Санкт-Петербурге бывает в среднем 62 солнечных дня. Поэтому, на протяжении большей части года преобладают дни с облачной, пасмурной погодой, рассеянным освещением. В городе наблюдаются так называемые Белые ночи, наступающие 25–26 мая, когда солнце опускается за горизонт не более чем на 9°, и вечерние сумерки практически сливаются с утренними. Заканчиваются белые ночи 16–17 июля. В общей сложности продолжительность белых ночей более 50 дней.

Для города характерна частая смена воздушных масс, обусловленная в значительной степени циклонической деятельностью. Летом преобладают западные и северо-западные ветры, зимой западные и юго-западные.

Общая протяжённость всех водотоков на территории Санкт-Петербурга достигает 282 км, а их водная поверхность составляет около 7 % всей площади. За время существования Санкт-Петербурга гидрологическая сеть города претерпела существенные изменения. Строительство города в низком болотистом месте потребовало сооружения каналов и прудов для осушения. Вынутая при этом земля использовалась для повышения поверхности. В конце XIX века дельта Невы состояла из 48 рек и каналов, образующих 101 остров. С течением времени по мере строительства города многие водоёмы теряли своё первоначальное значение, загрязнялись и засыпались. В XX веке в результате засыпки каналов, проток и рукавов число островов сократилось до 42-х.

Основная водная магистраль города – река Нева, которая впадает в Невскую губу Финского залива, относящегося к Балтийскому морю. Наиболее

Инв. № подл.	Подп. и дата					
	Взам. инв. №					
	Инв. № дубл.					
	Подп. и дата					
Инв. № подл.						
Ли	Изм.	№ докум.	Подп.	Дата	306/12/2020-2021-ТО	Лист 20

значительны рукава дельты: Большая и Малая Нева, Большая, Средняя и Малая Невки, Фонтанка, Мойка, Екатерингофка, Крестовка, Карповка, Ждановка, Смоленка, Пряжка, Кронверкский пролив; каналы – Морской канал, Обводный канал, канал Грибоедова, Крюков канал. Основные притоки Невы в черте города: слева – Ижора, Славянка, Мурзинка, справа – Охта, Чёрная речка. Крупнейшие острова в дельте Невы: Васильевский, Петроградский, Крестовский, Декабристов; крупнейший остров в Финском заливе — Котлин. Значительная часть территории Санкт-Петербурга расположена на высотах, не превышающих 1,2–3 м над уровнем моря. Эти районы города подвержены опасности наводнений, связанных главным образом с ветровым нагоном вод в восточной части Финского залива.

Через водные объекты города перекинуто около 800 мостов, в том числе 218 пешеходных.

Зелёные насаждения Санкт-Петербурга и пригородов вместе с водной поверхностью занимают около 40 % городской территории. Общая площадь зелёных насаждений превышает 31 тысячу га, в их числе 68 парков, 166 садов, 730 скверов, 232 бульвара, 750 озеленённых улиц. Парки города расположены в различных ландшафтных условиях: на нижней и верхней террасах побережья Финского залива (парки Стрельны, Петергофа и Ломоносова), моренной равнине (парки города Пушкина), камовых Холмах (Шуваловский парк, Осиновая Роща). Основу ряда парков составляют естественные леса, до сих пор сохранившие свой породный состав (Сосновка, Удельный парк). На окраинах города сохранились лесные массивы, оставшиеся от подзоны южной тайги: Юнтоловский заказник, Ржевский лесопарк, лесные островки вдоль реки Охты, Таллинского шоссе, между рекой Невой и железной дорогой на Москву.

Инва. № подл.	Подп. и дата				
	Взам. инв. №				
Инва. № дубл.	Подп. и дата				
	Инва. № подл.				
306/12/2020-2021-ТО					Лист
Ли	Изм.	№ докум.	Подп.	Дата	21

3. МЕТОДИКА ПОЛЕВЫХ ИССЛЕДОВАНИЙ

В рамках работ по проведению научного обследования (археологическая разведка) земельного участка при прокладке КЛ-0,4 кВ и установке опор наружного освещения по адресу: Санкт-Петербург, Невский пр., между д. 148 и д. 150 в августе 2021 года проводилось визуальное обследование объекта и закладка археологического шурфа (рис. 16-39, рис. 43).

Полевые археологические исследования проводились в соответствии с методическими указаниями и требованиями «Положения о порядке проведения археологических полевых работ и составления научной отчетной документации», утвержденного постановлением Бюро Отделения историко-филологических наук Российской академии наук от 20 июня 2018 г. № 32.

Основная задача проведения археологических исследований на площади планируемого строительства и окружающей территории заключалась в выявлении и фиксации археологических (исторических) памятников, культурных слоев, конструкций и сооружений, сборе и исследовании археологического материала.

Полевые работы включали в себя:

- визуальный осмотр указанной в договоре территории, поиск подъемного материала;
- описание исследуемой территории и ее фотофиксация;
- разбивку археологических шурфов;
- привязка археологических шурфов к ситуационному плану исследуемой территории;
- выборку культурных напластований из шурфов по слоям;
- выявление и изучение археологического материала по слоям;
- фотофиксацию процесса работ;
- фотофиксацию стенок и планиграфии шурфов;
- описание ландшафтной характеристики обнаруженных объектов и фиксация их современного состояния;
- ведение полевой документации;

Инв. № подл.	Подп. и дата					Лист
	Взам. инв. №					
	Инв. № дубл.					
	Подп. и дата					
	Инв. № подл.					
Ли	Изм.	№ докум.	Подп.	Дата	306/12/2020-2021-ТО	
					22	

- рекультивацию шурфов.

Применялся стандартный набор методов, используемых при археологических разведках: предварительные архивно-библиографические изыскания, визуальный осмотр местности, осмотр обнажений культурного слоя, поиск подъемного материала, шурфовка. Натурные полевые исследования проводились в виде осуществления пеших маршрутов на территории земельного участка. Для обследования линейного земельного участка в качестве осевой линии использовались границы проектируемого объекта, предоставленные заказчиком.

В ходе проведения обследования проводилась фотофиксация территории. При прохождении маршрутов с целью обнаружения выходов культурного слоя и артефактов осматривались встречающиеся обнажения грунта естественного и антропогенного происхождения. На перспективных для обнаружения памятников археологии участках производилась закладка шурфов, ориентированных по сторонам света, направленных на поиск культурного слоя и древних артефактов. Количество и места расположения шурфов были обусловлены геоморфологическим состоянием местности и степенью освоенности обследуемой территории, и определялось с таким расчетом, чтобы обеспечить полное выявление и определение границ всех объектов археологического наследия, попадающих в пределы обследуемых земельных участков, с учетом историко-библиографических изысканий и существующих методических рекомендаций 1 шурф на 1 км (при линейных обследованиях). Размер шурфа – 2х2 м. Разборка грунта в процессе шурфовки производилась вручную по стратиграфическим слоям с разнородными культурными прослойками и соответствующим им общим планиграфическим горизонтам фиксации. Для выявления структуры плотных поверхностей и удаления грунта в стесненных условиях при расчистке использовались щетки, кисти и совки. Глубина шурфов включала всю толщу напластований, осуществлялась контрольная прокопка верхней части археологически стерильного слоя, подстилающего почвенный горизонт (материка). Все разведочные шурфы,

Инв. № подл.	Подп. и дата					
	Взам. инв. №					
	Инв. № дубл.					
	Подп. и дата					
	Инв. № подл.					
Ли	Изм.	№ докум.	Подп.	Дата	306/12/2020-2021-ТО	Лист 23

документировались, в том числе фотографически, и фиксировались дневниковыми записями. При фиксации находок и объектов в культурном слое, вычерчивании планов горизонтов снятия, профилей бортов шурфов и разрезов использовалась разработанная в ИИМК РАН в 2010 г. методика электронной фиксации и совмещённый с ней программный комплекс. Чертежи планов и стратиграфических профилей были выполнены при помощи системы автоматизированного проектирования и черчения (САПР) с использованием методов фотограмметрии. Для картирования рекогносцировочных шурфов, выявленных объектов и общевидовых фотографий ландшафтной ситуации использованы имеющиеся в распоряжении экспедиции растровые карты масштаба 1:50000 и 1:100000 в формате JPG, а также топографический план масштаба 1:500 в формате DWG, предоставленный заказчиком. Привязка шурфов и зачисток на участках землеотводов к системе мировых координат произведена с помощью портативных приборов глобального позиционирования Garmin MONTANA. Географические координаты (широта, долгота), определенные в зависимости от внешних условий приема с точностью 5-20 м с помощью встроенных в геоинформационную систему QGIS программных алгоритмов переведены в местную систему координат МСК-1964. Основные этапы работ фиксировались с помощью цифровых фотоаппаратов с разрешением не менее 5 Мрх. Для указания масштаба и ориентации по сторонам света при фотографировании использовался набор телескопических реек длиной 4 м с сантиметровыми делениями, двухцветная стрелка «север». Все высотные отметки на планах и разрезах представлены в Балтийской системе высот (далее БС).

Инд. № подл.	Подп. и дата					
	Взам. инв. №					
	Инд. № дубл.					
	Подп. и дата					
					306/12/2020-2021-ТО	Лист
						24
Ли	Изм.	№ докум.	Подп.	Дата		

4. ПОЛЕВЫЕ ИССЛЕДОВАНИЯ

Трасса обследования расположена в центральной части Санкт-Петербурга, в центральной части Центрального района по адресу: г. Санкт-Петербург, Невский пр., между д. 148 и д. 150 (рис. 1-4).

Территория обследования расположена на левобережье р. Невы в 920 м от русла реки (рис. 1-4).

В ходе полевых археологических работ произведен натурный осмотр территории (рис. 3, 16-31).

Трасса протяженностью 0,3 км расположена в границах сквера Соловьева-Седого. Сквер ограничен с севера Конной ул., с востока – объектом капитального строительства по адресу Невский пр., 150, с юга – трассой Невского пр., с запада – объектом капитального строительства по адресу Невский пр., 148. Рельеф территории обследования ровный, без резких перепадов высот. Высотные отметки варьируются от 8.33 м БС до 8.02 м БС.

Шурф 1

Шурф 1 (рис. 4, 32-43) заложен в северной части сквера. Дневная поверхность шурфа ровная, покрыта дерном (рис. 32, 40).

Размеры шурфа составили 2x2 м, максимальная глубина – 1,90 м, площадь – 4 кв.м. Шурф ориентирован относительно современной застройки (СЗ-ЮВ)

Поверхность шурфа находилась на отметке 8,20 м БС.

В ходе работ после снятия дерна и нивелировочной подсыпки, в слое темно-серой мешаной супеси с включениями строительного мусора на глубине 6,53 м БС в юго-западной части шурфа была зафиксирована кирпичная кладка, ориентированная по направлению СЗ-ЮВ и уходящая в юго-западный, юго-восточный и северо-западный профиль шурфа (рис. 33-35, 41). В выявленной части кладки удалось проследить 3 ряда красноглиняных кирпичей, связанных желтым известково-песчаным раствором. Размеры кирпичей составляют 250x130x75 мм.

В юго-западной части шурфа на глубине 6,52-6,47 м БС вдоль кирпичной кладки была зафиксирована деревянная конструкция, состоящая из двух

Инва. № подл.	Подп. и дата	Инва. № дубл.	Взам. инв. №	Подп. и дата	Ли	Изм.	№ докум.	Подп.	Дата	306/12/2020-2021-ТО	Лист
											25

обтесанных с верху досок, уходящих в юго-восточный и северо-западный профиль шурфа. Максимальная ширина досок составляет 17 см, а толщина 10 см.

В северо-западной стенке шурфа на глубине 6,85 м БС была зафиксированная переотложенная часть кирпичной кладки, состоящая из 7 рядов красноглиняных кирпичей, связанных белым известково-песчаным раствором. Размеры кирпичей составляют 255x65, 115x60 мм.

На глубине 6,30 м БС работы были остановлены в связи с обильными грунтовыми водами.

В шурфе прослежена следующая стратиграфия напластований (рис. 36-39, 42):

1. Дерн – мощность до 0,05 м.
2. Светло-серая мешаная супесь с включениями кирпичной крошки – мощность до 0,25 м.

3. Темно-серая мешаная супесь со строительным мусором – видимая мощность до 1,59 м. Все находки происходят из данного слоя, среди них предметы из стекла: флакончик из прозрачного бесцветного стекла, донце бутылки из прозрачного зеленого стекла с литой рельефной надписью, фрагмент бутылки прозрачного зеленого стекла с литой рельефной надписью (оп. 3,9,10; рис. 46, 53-55).

Находки из фарфора и фаянса: баночка помадная с белой поливой внутри и снаружи, донце сосуда (тарелки ?) фаянсовой с белой поливой внутри и снаружи, донце блюдца фарфорового с белой поливой снаружи и внутри с золотой ветвью, горизонтальной полосой по краю венчика и в центре, крышка от чайника фарфоровая с белой поливой внутри и снаружи (оп. 1-2, 7-8; рис. 44-45, рис. 50-51).

Предметы из керамики: фрагмент светлоглиняного изразца с рельефным растительным орнаментом, фрагмент красноглиняного изразца с белой поливой, фрагментов плитки напольной метлахской с геометрическим полихромным орнаментом, фрагменты красноглиняных сосудов с прозрачной бесцветной

Инва. № подл.	Подп. и дата	Инва. № дубл.	Взам. инв. №	Подп. и дата	Ли	Изм.	№ докум.	Подп.	Дата	306/12/2020-2021-ТО	Лист
											26

поливой внутри, фрагментом сосуда белоглиняного с желтой поливой внутри и черным ангобом снаружи. (оп. 4-6, 11-13; рис. 47-49, рис. 56-57).

Красноглиняные клейменные кирпичи: Клеймо «ПИРОГОВЪ» размеры 250x125x80 мм (рис. 58), Клеймо «Т.О.С.М» размеры 250x120x65 мм (рис. 59), Клеймо «А.К.» размеры 250x120x70 мм (рис. 60).

По окончанию земляных работ шурф был рекультивирован (рис. 43).

Исключенные из описи предметы были захоронены в северном углу шурфа.

Координаты поворотных точек шурфа 1

№ точки	МСК-1964		WGS 84	
	N	E	N	E
1	93544.95	116927.78	59.929124562	30.373026547
2	93544.07	116929.58	59.929116572	30.373058647
3	93542.28	116928.70	59.929100550	30.373042730
4	93543.16	116926.90	59.929108540	30.373010631

Инв. № подл.	Подп. и дата					
	Инв. № дубл.	Взам. инв. №				
		Подп. и дата				
		Инв. № подл.				
		Лист				
306/12/2020-2021-ТО						
Ли	Изм.	№ докум.	Подп.	Дата	27	

ЗАКЛЮЧЕНИЕ

В рамках проведения научно-исследовательских археологических работ в виде историко-культурного научного археологического обследования (разведки) с целью проведения государственной историко-культурной экспертизы земельного участка при прокладке КЛ-0,4 кВ и установке опор наружного освещения по адресу: г. Санкт-Петербург, Невский пр., между д. 148 и д. 150 в августе 2021 года были проведены следующие работы:

1. Составление исторической справки по результатам архивно-библиографических и научных изысканий;
2. В рамках визуального обследования была произведена фотофиксация современного состояния застройки и окружающей территории;
3. В ходе проведения археологического обследования заложен 1 шурф размерами 2х2 м.
4. Собрана коллекция из 13 артефактов. Находки не были оставлены на хранение. Исключенные из описи предметы были захоронены в северо-западном углу шурфа.

По результатам проведенных работ можно сделать следующие выводы:

Объекты археологического наследия и признаки наличия объектов археологического наследия не обнаружены. Стратиграфия шурфа, представлена переотложенными слоями засыпок, произведенных в процессе благоустройства территории.


Зафиксированный кирпичный фундамент, вероятно, относится к внутренним лавкам Старо-Александровского рынка, которые располагались между Полтавкой улицей и Железным переулком в конце XIX – XX вв. Данный фундамент зафиксирован в слое темно-серой мешаной супеси со строительным мусором, коллекция археологического материала из этого слоя представлена предметами и изделиями, бытовавшими на обширной территории Европы и Российской империи (позже СССР) на протяжении XIX-XX вв.

Учитывая большое количество картографических данных, планов и схем с местами расположения лавок, а также поздний период их бытования – конец

Подп. и дата						306/12/2020-2021-ТО	Лист 28
Взам. инв. №							
Инв. № дубл.							
Подп. и дата							
Инв. № подл.							
Ли	Изм.	№ докум.	Подп.	Дата			

XIX-XX вв., что подтверждается археологическим материалом, выявленная часть фундамента не несет исторической или археологической значимости.

Таким образом, на территории земельного участка при прокладке КЛ-0,4 кВ и установке опор наружного освещения по адресу: г. Санкт-Петербург, Невский пр., между д. 148 и д. 150, объекты культурного наследия, включенные в Единый Государственный реестр памятников истории культуры Российской Федерации, отсутствуют. Объектов культурного (археологического) наследия не выявлено. Объекты, обладающие признаками объекта культурного наследия, отсутствуют.

 А.В. Субботин, к. и. н.

Име. № подл.	Подп. и дата	Име. № дубл.	Взам. има. №	Подп. и дата	306/12/2020-2021-ТО	Лист
Ли	Изм.	№ докум.	Подп.	Дата		

СПИСОК ИСТОЧНИКОВ И ЛИТЕРАТУРЫ

Литература

1. Алексеева С.В., Балашов Е.А., Владимирович А.Г. и др. Топонимическая Энциклопедия Санкт-Петербурга. К трехсотлетию Санкт-Петербурга. СПб. 2002.
2. Антонов Б.И. Мосты Санкт-Петербурга. СПб. 2002.
3. Векслер А.Ф. Старо-Невский проспект. М.: ЗАО Центрполиграф, 2009.
4. Глезеров С.Е. Исторические районы от А до Я. СПб. 2013.
5. Горбачевич К.С., Хабло Е.П. Почему так названы? О происхождении названий улиц, площадей, островов, рек и мостов Санкт-Петербурга. СПб. 2002.
6. Домбровский А.В. Зимний дворец, Дворцовая набережная и Эрмитаж. М. 2019.
7. Измозик В.С. Пешком по Миллионной. СПб. 2004.
8. Кепсу С. Петербург до Петербурга. История устья Невы до основания города Петра. СПб. 2000.
9. Кутьин В.А., Соловьева Т.А., Сориц А.Н. Санкт-Петербургский почтамт. СПб. 1997.
10. Малиновский К.В. Санкт-Петербург XVIII века. СПб. 2008.
11. Сорокин П.Е. О системе расселения в Приневье в допетровское время //Сельская Русь в IX–XVI вв. М. 2008.

Архивные материалы

12. ЦГИА СПб. Фонд 515. Описание 4. Дело 3956.

Инд. № подл.	Подп. и дата	Инд. № дубл.	Взам. инв. №							
					306/12/2020-2021-ТО					Лист
										30
Ли	Изм.	№ докум.	Подп.	Дата						

СПИСОК ИЛЛЮСТРАЦИЙ

Рис. 1. Санкт-Петербург, Невский пр., между д. 148 и д. 150. Место обследования на карте (Yandex)

Рис. 2. Санкт-Петербург, Невский пр., между д. 148 и д. 150. Место обследования на карте (Yandex)

Рис. 3. Санкт-Петербург, Невский пр., между д. 148 и д. 150. Место обследования на карте (Yandex) с показанием точек съемки

Рис. 4. Санкт-Петербург, Невский пр., между д. 148 и д. 150. Топографический план трассы обследования с местом расположения шурфа

Рис. 5. Месторасположение участка обследования на фрагменте карты «бывших губерний Иван-Города, Яма, Капорья и Нэтеборга», авторства Бергенгейма 1676 г.

Рис. 6. Месторасположение участка обследования на фрагменте карты «План Санкт-Петербурга 1738 года Зихгейма»

Рис. 7. Месторасположения участка обследования на фрагменте «Атласа Санкт-Петербурга» 1798 г.

Рис. 8. Месторасположение участка обследования на фрагменте «Подробного плана Санкт-Петербурга» 1828 г., авторства генерал-майора Шуберта

Рис. 9. Месторасположение участка обследования на фрагменте «Старого плана Петербурга» 1904 г.

Рис. 10. Схема Старо-Александровского рынка из справочника «Весь Петербург» 1915 г.

Рис. 11. План лавки Понамаревой Старо-Александровского рынка, 1908 г. ЦГИА СПб. Фонд 515. Опись 4. Дело 3956

Рис. 12. План лавки Понамаревой Старо-Александровского рынка, 1908 г. ЦГИА СПб. Фонд 515. Опись 4. Дело 3956

Рис. 13. План лавки Понамаревой Старо-Александровского рынка, 1908 г. Разрез. ЦГИА СПб. Фонд 515. Опись 4. Дело 3956

Инд. № подл.	Подп. и дата	Инд. № дубл.	Взам. инв. №	Подп. и дата	Ли	Изм.	№ докум.	Подп.	Дата	306/12/2020-2021-ТО	Лист
											31

Рис. 14. План лавки Понамаревой Старо-Александровского рынка, 1908 г.
Разрез. ЦГИА СПб. Фонд 515. Опись 4. Дело 3956

Рис. 15. План лавки Понамаревой Старо-Александровского рынка

Рис. 16. Санкт-Петербург, Невский пр., между д. 148 и д. 150. Общий вид участка обследования. Точка съёмки 1. Вид на северо-восток

Рис. 17. Санкт-Петербург, Невский пр., между д. 148 и д. 150. Общий вид участка обследования. Точка съёмки 1. Вид на северо-запад

Рис. 18. Санкт-Петербург, Невский пр., между д. 148 и д. 150. Общий вид участка обследования. Точка съёмки 2. Вид на северо-восток

Рис. 19. Санкт-Петербург, Невский пр., между д. 148 и д. 150. Общий вид участка обследования. Точка съёмки 2. Вид на северо-запад

Рис. 20. Санкт-Петербург, Невский пр., между д. 148 и д. 150. Общий вид участка обследования. Точка съёмки 3. Вид на северо-восток

Рис. 21. Санкт-Петербург, Невский пр., между д. 148 и д. 150. Общий вид участка обследования. Точка съёмки 3. Вид на восток

Рис. 22. Санкт-Петербург, Невский пр., между д. 148 и д. 150. Общий вид участка обследования. Точка съёмки 4. Вид на северо-восток

Рис. 23. Санкт-Петербург, Невский пр., между д. 148 и д. 150. Общий вид участка обследования. Точка съёмки 4. Вид на юго-восток

Рис. 24. Санкт-Петербург, Невский пр., между д. 148 и д. 150. Общий вид участка обследования. Точка съёмки 4. Вид на юго-запад

Рис. 25. Санкт-Петербург, Невский пр., между д. 148 и д. 150. Общий вид участка обследования. Точка съёмки 4. Вид на северо-запад

Рис. 26. Санкт-Петербург, Невский пр., между д. 148 и д. 150. Общий вид участка обследования. Точка съёмки 5. Вид на юго-запад

Рис. 27. Санкт-Петербург, Невский пр., между д. 148 и д. 150. Общий вид участка обследования. Точка съёмки 5. Вид на юго-восток

Рис. 28. Санкт-Петербург, Невский пр., между д. 148 и д. 150. Общий вид участка обследования. Точка съёмки 6. Вид на юго-запад

Ивл. № подл.	Подп. и дата					
	Ивл. № дубл.					
	Взам. ивл. №					
	Подп. и дата					
	Ивл. № дубл.					
Ли	Изм.	№ докум.	Подп.	Дата	306/12/2020-2021-ТО	Лист 32

Рис. 29. Санкт-Петербург, Невский пр., между д. 148 и д. 150. Общий вид участка обследования. Точка съемки 6. Вид на северо-запад

Рис. 30. Санкт-Петербург, Невский пр., между д. 148 и д. 150. Общий вид участка обследования. Точка съемки 7. Вид на юго-запад

Рис. 31. Санкт-Петербург, Невский пр., между д. 148 и д. 150. Общий вид участка обследования. Точка съемки 7. Вид на северо-запад

Рис. 32. Санкт-Петербург, Невский пр., между д. 148 и д. 150. Шурф 1. Фотофиксация до начала работ. Вид на север

Рис. 33. Санкт-Петербург, Невский пр., между д. 148 и д. 150. Шурф 1. Фиксация по уровню грунтовых вод. Уровень прекращения работ. Вид на северо-запад

Рис. 34. Санкт-Петербург, Невский пр., между д. 148 и д. 150. Шурф 1. Фиксация по уровню грунтовых вод. Уровень прекращения работ. Вид на юго-восток

Рис. 35. Санкт-Петербург, Невский пр., между д. 148 и д. 150. Шурф 1. Фиксация кирпичного фундамента и деревянной конструкции. Вид на юго-восток

Рис. 36. Санкт-Петербург, Невский пр., между д. 148 и д. 150. Шурф 1. Фотофиксация стратиграфии северо-восточной стенки

Рис. 37. Санкт-Петербург, Невский пр., между д. 148 и д. 150. Шурф 1. Фотофиксация стратиграфии северо-западной стенки

Рис. 38. Санкт-Петербург, Невский пр., между д. 148 и д. 150. Шурф 1. Фотофиксация стратиграфии юго-восточной стенки

Рис. 39. Санкт-Петербург, Невский пр., между д. 148 и д. 150. Шурф 1. Фотофиксация стратиграфии юго-западной стенки

Рис. 40. Санкт-Петербург, Невский пр., между д. 148 и д. 150. Шурф 1. План до начала работ.

Рис. 41. Санкт-Петербург, Невский пр., между д. 148 и д. 150. Шурф 1. План по уровню грунтовых вод. Уровень прекращения работ.

Подп. и дата
Взам. инв. №
Инв. № дубл.
Подп. и дата
Инв. № подл.

Ли	Изм.	№ докум.	Подп.	Дата
----	------	----------	-------	------

306/12/2020-2021-ТО

Лист

33

Рис. 42. Санкт-Петербург, Невский пр., между д. 148 и д. 150. Шурф 1.
Стратиграфия стенок шурфа

Рис. 43. Санкт-Петербург, Невский пр., между д. 148 и д. 150. Шурф 1.
Фотофиксация после рекультивации. Вид на север

Рис. 44. Санкт-Петербург, Невский пр., между д. 148 и д. 150. Шурф 1.
Фото баночка помадная с белой поливой внутри и снаружи (оп. 1)

Рис. 45. Санкт-Петербург, Невский пр., между д. 148 и д. 150. Шурф 1.
Фото сосуда (тарелки?) фаянсовой с белой поливой внутри и снаружи, донца
клейменого фр-т (оп. 2)

Рис. 46. Санкт-Петербург, Невский пр., между д. 148 и д. 150. Шурф 1.
Фото флакончик прозрачного бесцветного стекла с отогнутым венчиком с
носиком, литой (оп. 3)

Рис. 47. Санкт-Петербург, Невский пр., между д. 148 и д. 150. Шурф 1.
Фото изразца карнизного светлоглиняного с рельефным растительным
орнаментом фр-т (оп. 4)

Рис. 48. Санкт-Петербург, Невский пр., между д. 148 и д. 150. Шурф 1.
Фото изразца углового красноглиняного с белой поливой фр-т (оп. 5)

Рис. 49. Санкт-Петербург, Невский пр., между д. 148 и д. 150. Шурф 1.
Фото плитки напольной метлахской с геометрическим полихромным
орнаментом фр-т (оп. 6)

Рис. 50. Санкт-Петербург, Невский пр., между д. 148 и д. 150. Шурф 1.
Фото блюдца фарфорового с белой поливой снаружи и внутри с золотой ветвью,
горизонтальной полосой по краю венчика и в центре донца, профиль (оп. 7)

Рис. 51. Санкт-Петербург, Невский пр., между д. 148 и д. 150. Шурф 1.
Фото крышка от чайника фарфоровая с белой поливой внутри и снаружи с
отверстием, фрагментированная (оп. 8)

Рис. 52. Санкт-Петербург, Невский пр., между д. 148 и д. 150. Шурф 1.
Фото бутылки прозрачного зеленого стекла с литой рельефной надписью на
стенке и на донце, донца фр-т (оп. 9)

Ивл. № подл.	Подп. и дата				
	Взам. инв. №				
Ивл. № дубл.	Подп. и дата				
	Ивл. № подл.				
Ивл. № подл.	Подп. и дата				
	Ивл. № дубл.				
306/12/2020-2021-ТО					
Ли	Изм.	№ докум.	Подп.	Дата	Лист
					34

Рис. 53. Санкт-Петербург, Невский пр., между д. 148 и д. 150. Шурф 1. Фото бутылки прозрачного зеленого стекла с литой рельефной надписью на стенке и на донце, донца фр-т (оп. 9)

Рис. 54. Санкт-Петербург, Невский пр., между д. 148 и д. 150. Шурф 1. Фото бутылки прозрачного зеленого стекла с литой рельефной надписью стенки фр-т (оп. 10)

Рис. 55. Санкт-Петербург, Невский пр., между д. 148 и д. 150. Шурф 1. Фото бутылки прозрачного зеленого стекла с литой рельефной надписью стенки фр-т (оп. 10)

Рис. 56. Санкт-Петербург, Невский пр., между д. 148 и д. 150. Шурф 1. Фото сосуда красноглиняного с прозрачной бесцветной поливой внутри донца фр-т (оп. 11)

Рис. 57. Санкт-Петербург, Невский пр., между д. 148 и д. 150. Шурф 1. Фото сосуда красноглиняного со следами прозрачной бесцветной поливы внутри и следами нагара снаружи донца фр-т (оп. 12)

Рис. 58. Санкт-Петербург, Невский пр., между д. 148 и д. 150. Шурф 1. Фото красноглиняного кирпича с клеймом «ПИРОГОВЪ»

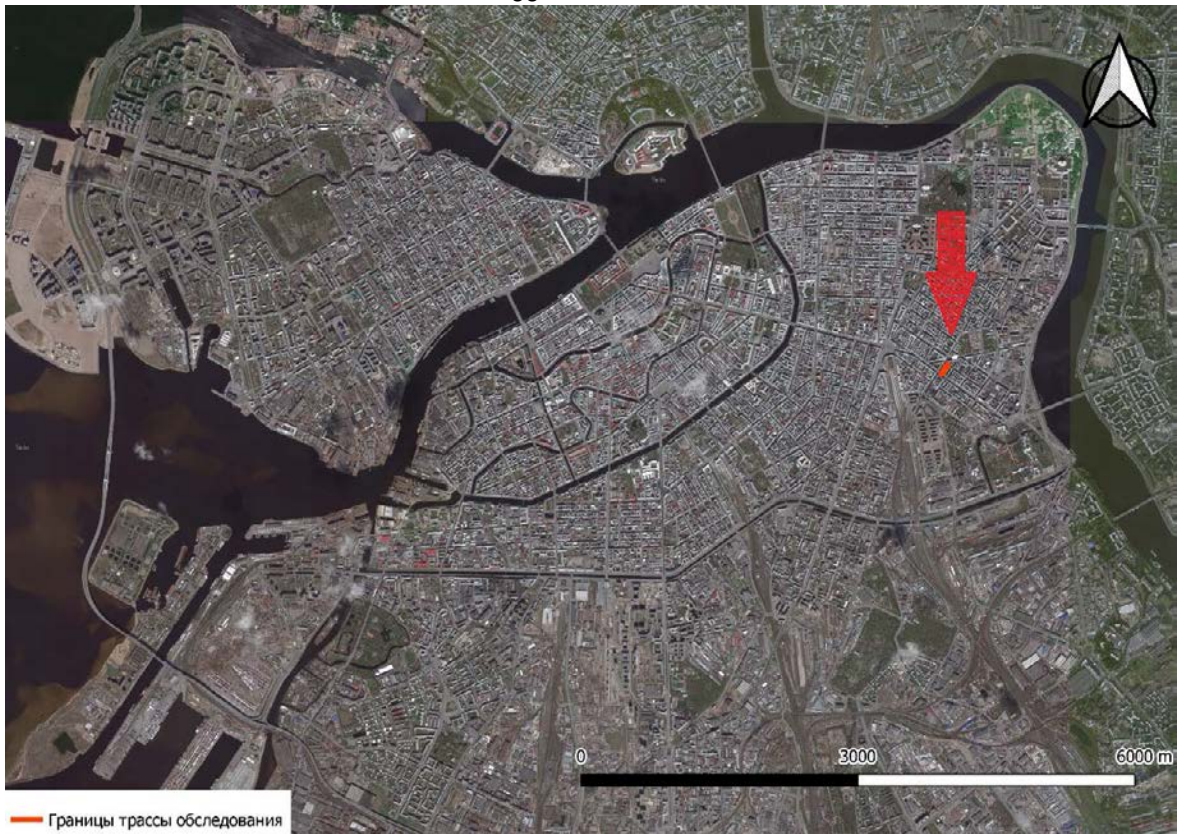
Рис. 59. Санкт-Петербург, Невский пр., между д. 148 и д. 150. Шурф 1. Фото красноглиняного кирпича с клеймом «Т.О.С.М»

Рис. 60. Санкт-Петербург, Невский пр., между д. 148 и д. 150. Шурф 1. Фото красноглиняного кирпича с клеймом «А.К.»

Инд. № подл.	Подп. и дата					
	Взам. инв. №					
	Инд. № дубл.					
	Подп. и дата					
	Инд. № подл.					
Ли	Изм.	№ докум.	Подп.	Дата	306/12/2020-2021-ТО	Лист 35

АЛЬБОМ ИЛЛЮСТРАЦИЙ

Инв. № подл.	Подп. и дата	Инв. № дубл.	Взам. инв. №	Подп. и дата	306/12/2020-2021-ТО					Лист					
															36
										Ли	Изм.	№ докум.	Подп.	Дата	



— Границы трассы обследования

Рис. 1. Санкт-Петербург, Невский пр., между д. 148 и д. 150. Место обследования на спутниковой карте (Yandex)



— Границы трассы обследования

Рис. 2. Санкт-Петербург, Невский пр., между д. 148 и д. 150. Место обследования на спутниковой карте (Yandex)

Инва. № подл.	Подп. и дата
Инва. № дубл.	Взам. инв. №
Подп. и дата	Подп. и дата

Ли	Изм.	№ докум.	Подп.	Дата

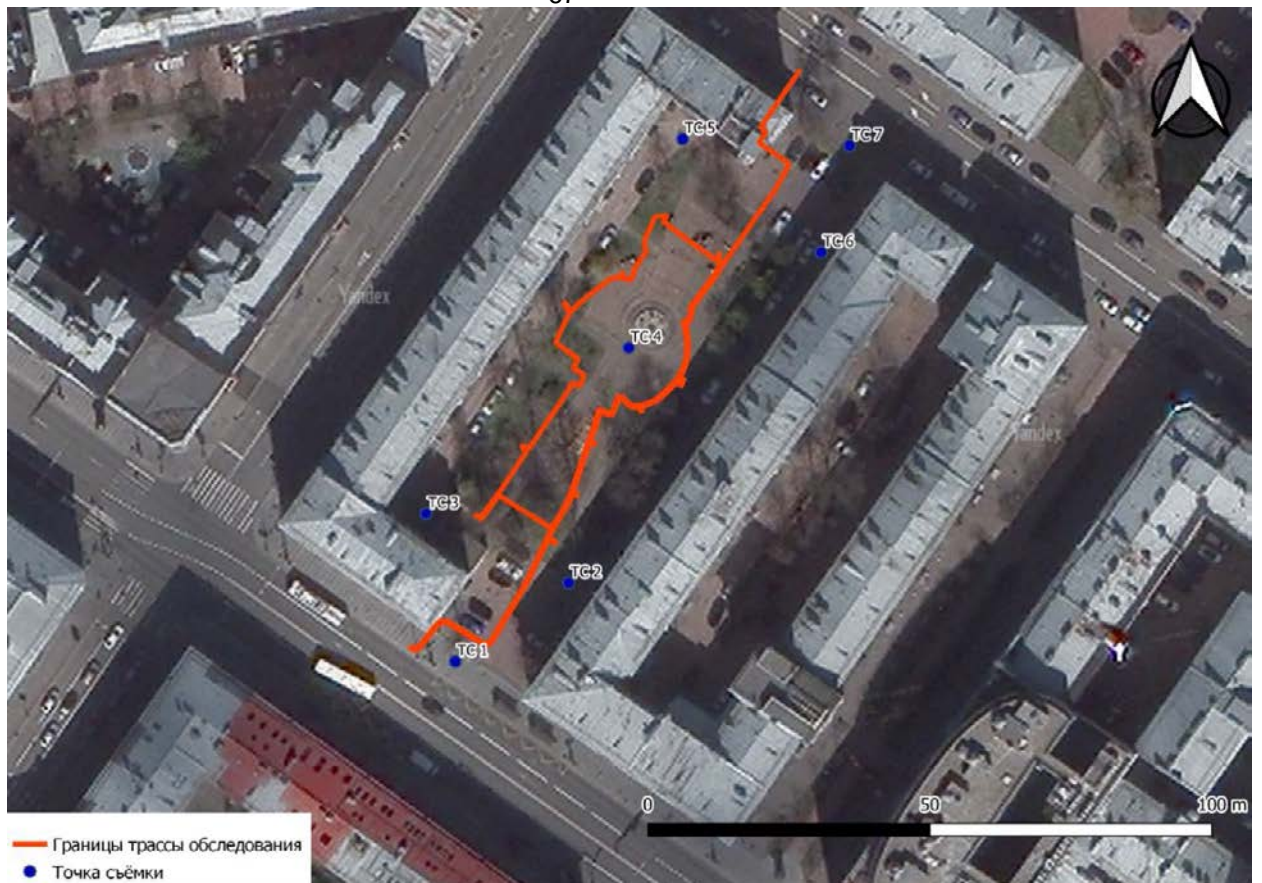


Рис. 3. Санкт-Петербург, Невский пр., между д. 148 и д. 150. Место обследования на спутниковой карте (Yandex) с показанием точек съёмки

Инв. № подл.	Подп. и дата	Инв. № дубл.	Взам. инв. №	Подп. и дата	Инв. № подл.	Подп. и дата	Ли	Изм.	№ докум.	Подп.	Дата	306/12/2020-2021-ТО	Лист
													38

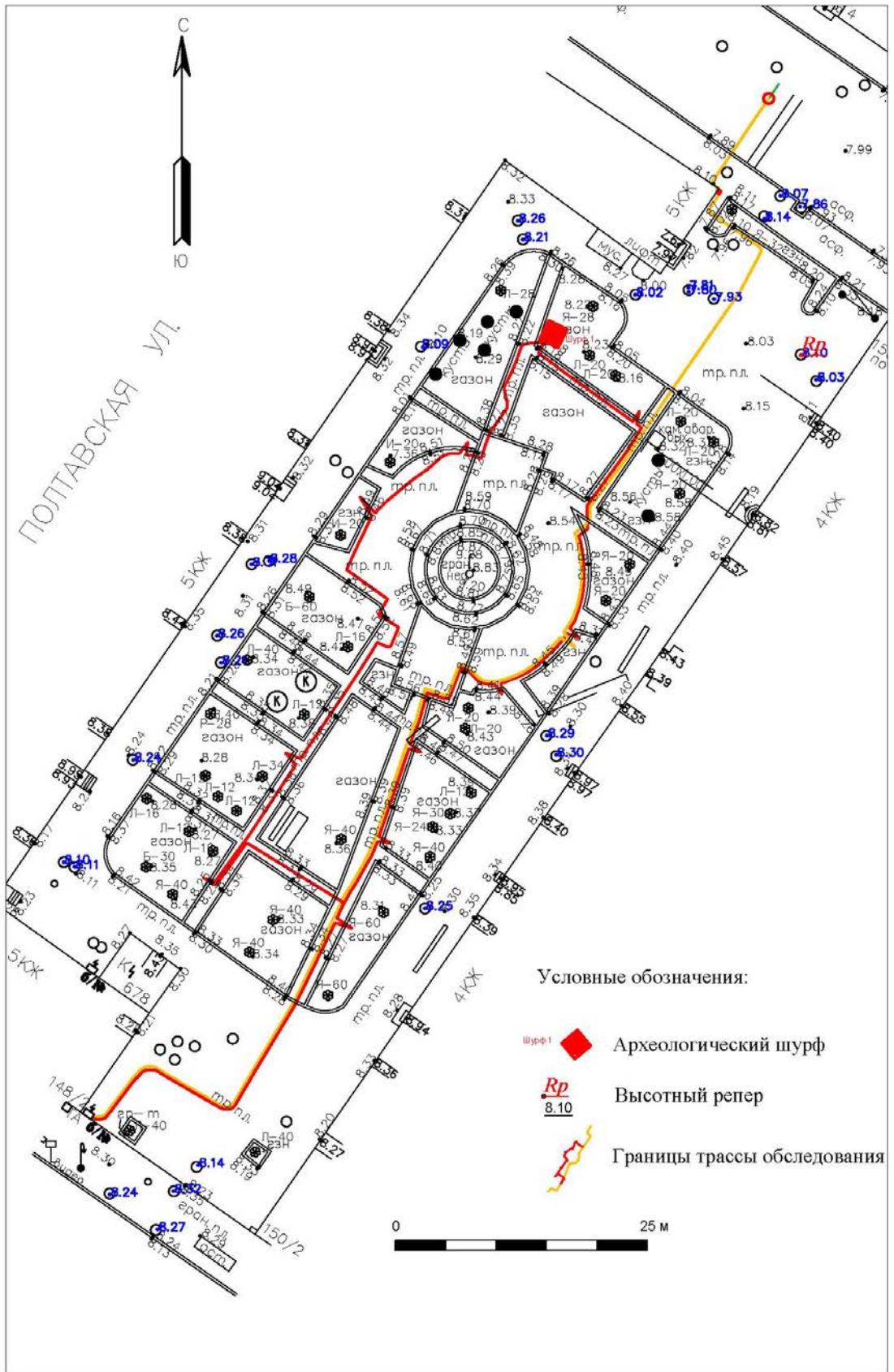


Рис. 4. Санкт-Петербург, Невский пр., между д. 148 и д. 150. Топографический план трассы обследования с местом расположения шурфа

Изм. № подл.	Подп. и дата
Изм. № дубл.	Взам. инв. №
Изм. № подл.	Подп. и дата
Изм. № подл.	Подп. и дата

Ли	Изм.	№ докум.	Подп.	Дата

306/12/2020-2021-ТО



Рис. 5. Месторасположение участка обследования на фрагменте карты «бывших губерний Иван-Города, Яма, Капорья и Нэтеборга», авторства Бергенгейма 1676 г.

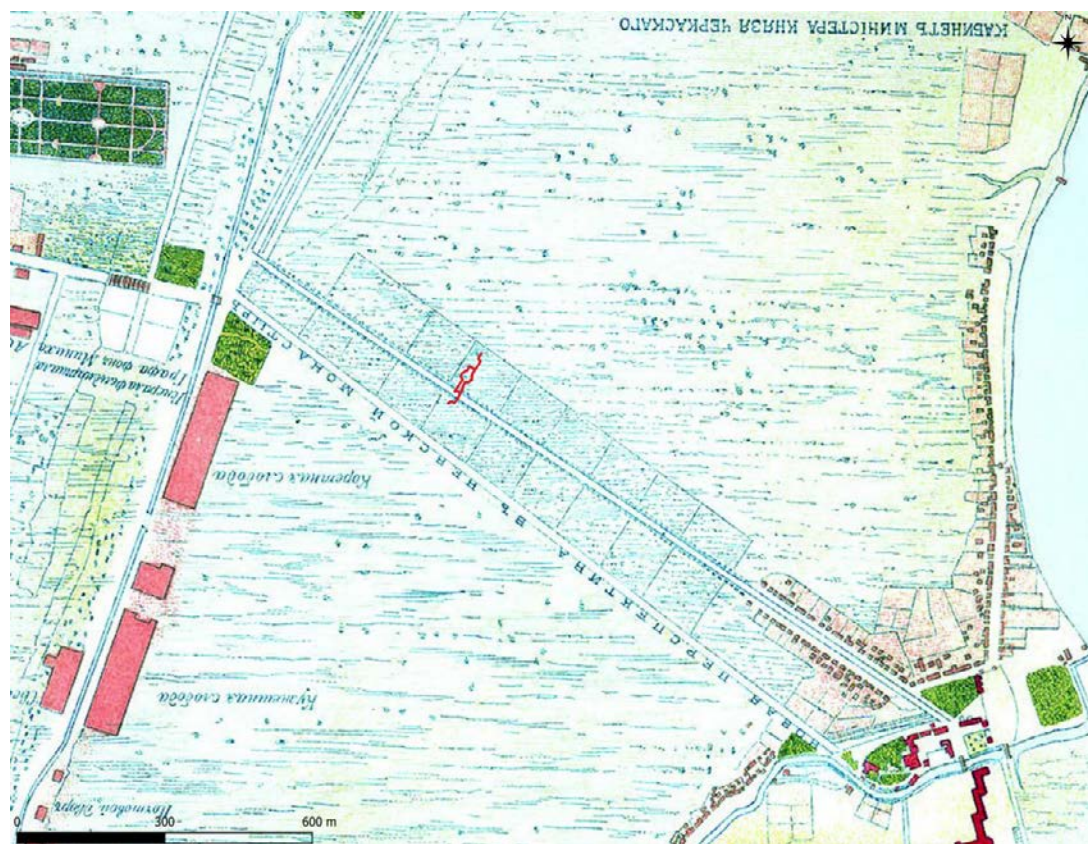


Рис. 6. Месторасположение участка обследования на фрагменте карты «План Санкт-Петербурга 1738 года Зихгейма»

Инва. № подл.	Подп. и дата
Инва. № дубл.	Взам. инв. №
Инва. № подл.	Подп. и дата
Инва. № подл.	Инва. № подл.

Ли	Изм.	№ докум.	Подп.	Дата
----	------	----------	-------	------

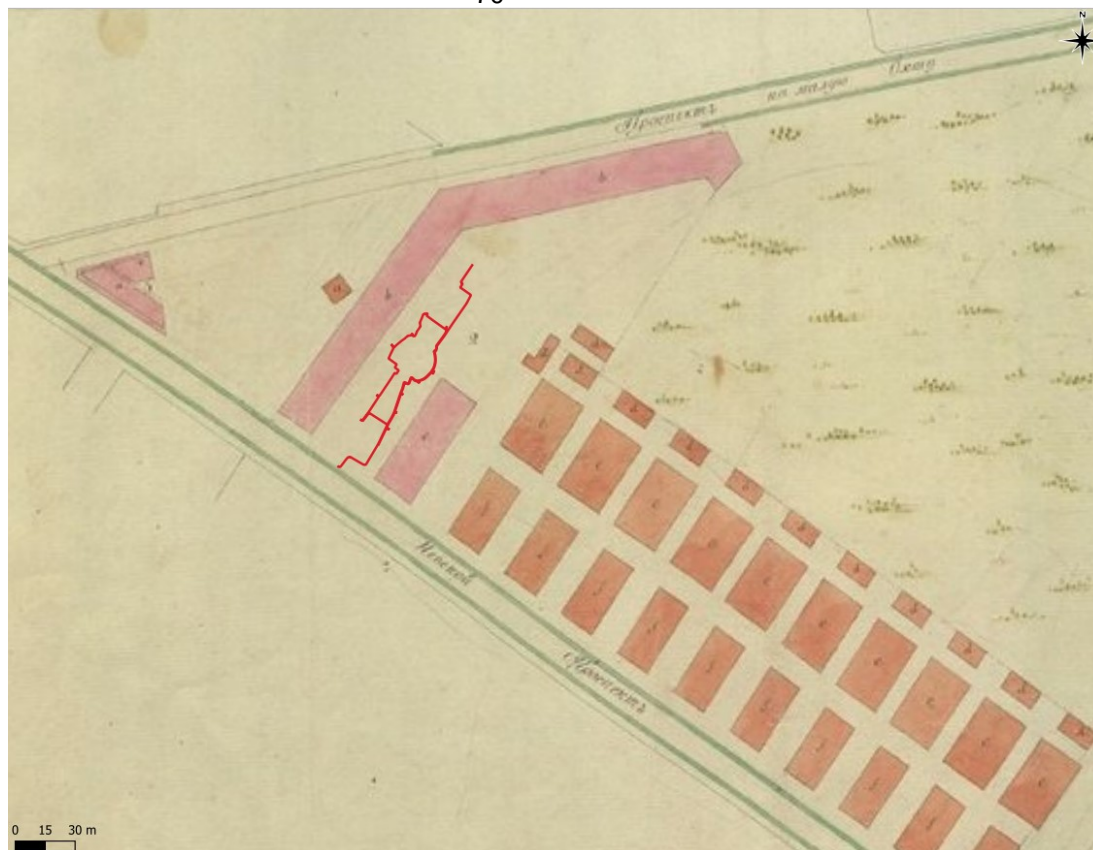


Рис. 7. Месторасположение участка обследования на фрагменте «Атласа Санкт-Петербурга» 1798 г.

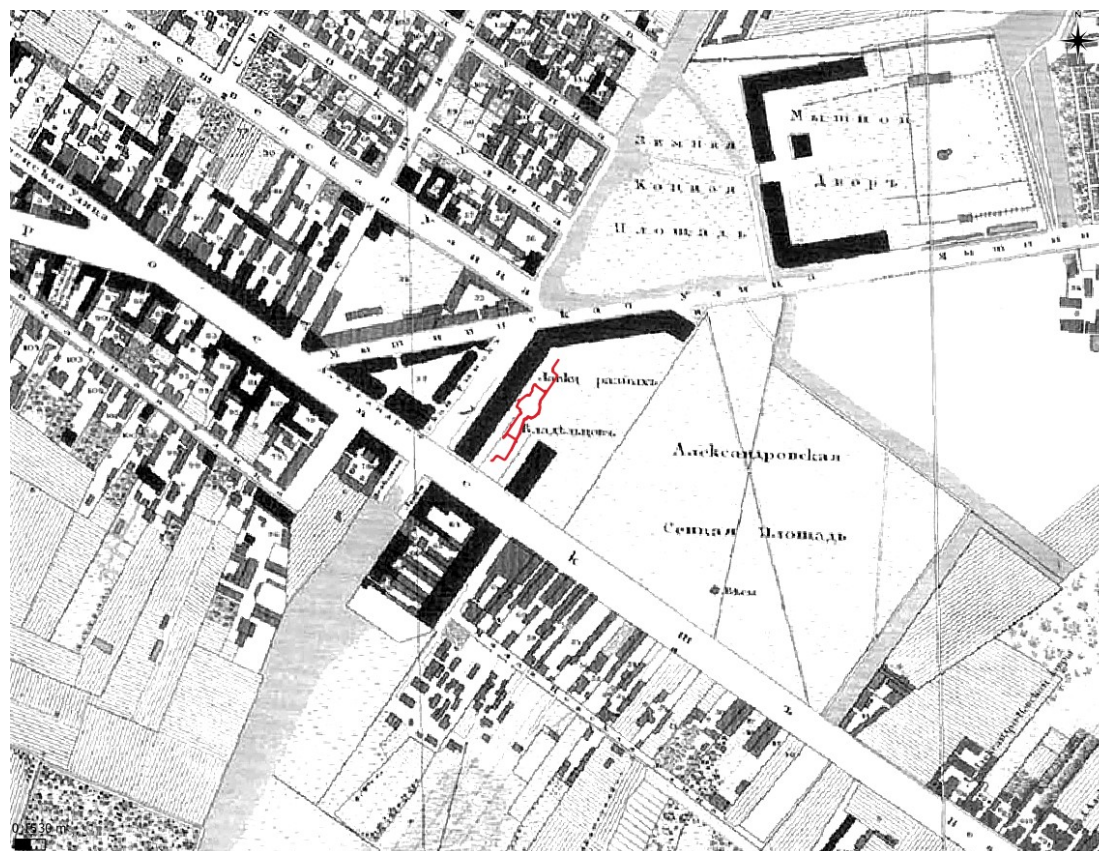


Рис. 8. Месторасположение участка обследования на фрагменте «Подробного плана Санкт-Петербурга» 1828 г., авторства генерал-майора Шуберта

Подп. и дата
Взам. инв. №
Инв. № дубл.
Подп. и дата
Инв. № подл.

Ли	Изм.	№ докум.	Подп.	Дата
----	------	----------	-------	------

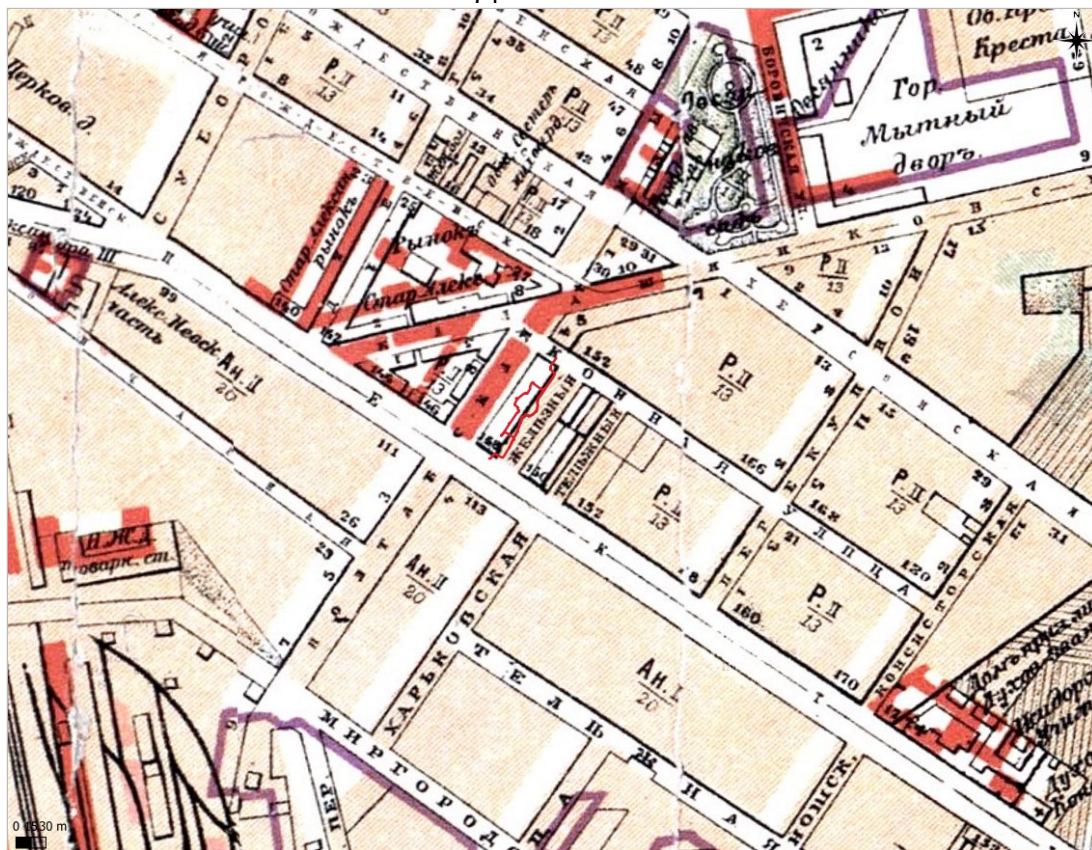


Рис. 9. Месторасположение участка обследования на фрагменте «Старого плана Петербурга» 1904 г.

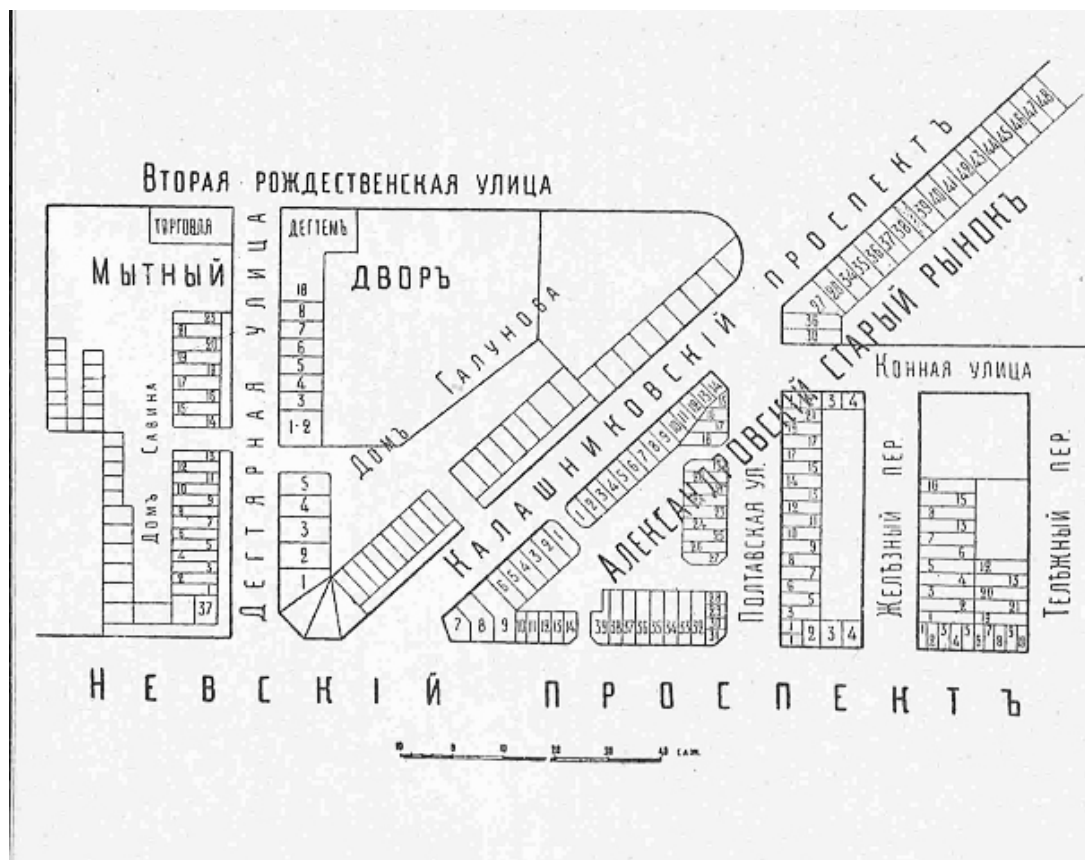


Рис. 10. Схема Старо-Александровского рынка из справочника «Весь Петербург» 1915 г.

Ине. № подл.	Подп. и дата
Ине. № дубл.	Взам. инв. №
Ине. № подл.	Подп. и дата
Ине. № подл.	Подп. и дата

Ли	Изм.	№ докум.	Подп.	Дата
----	------	----------	-------	------

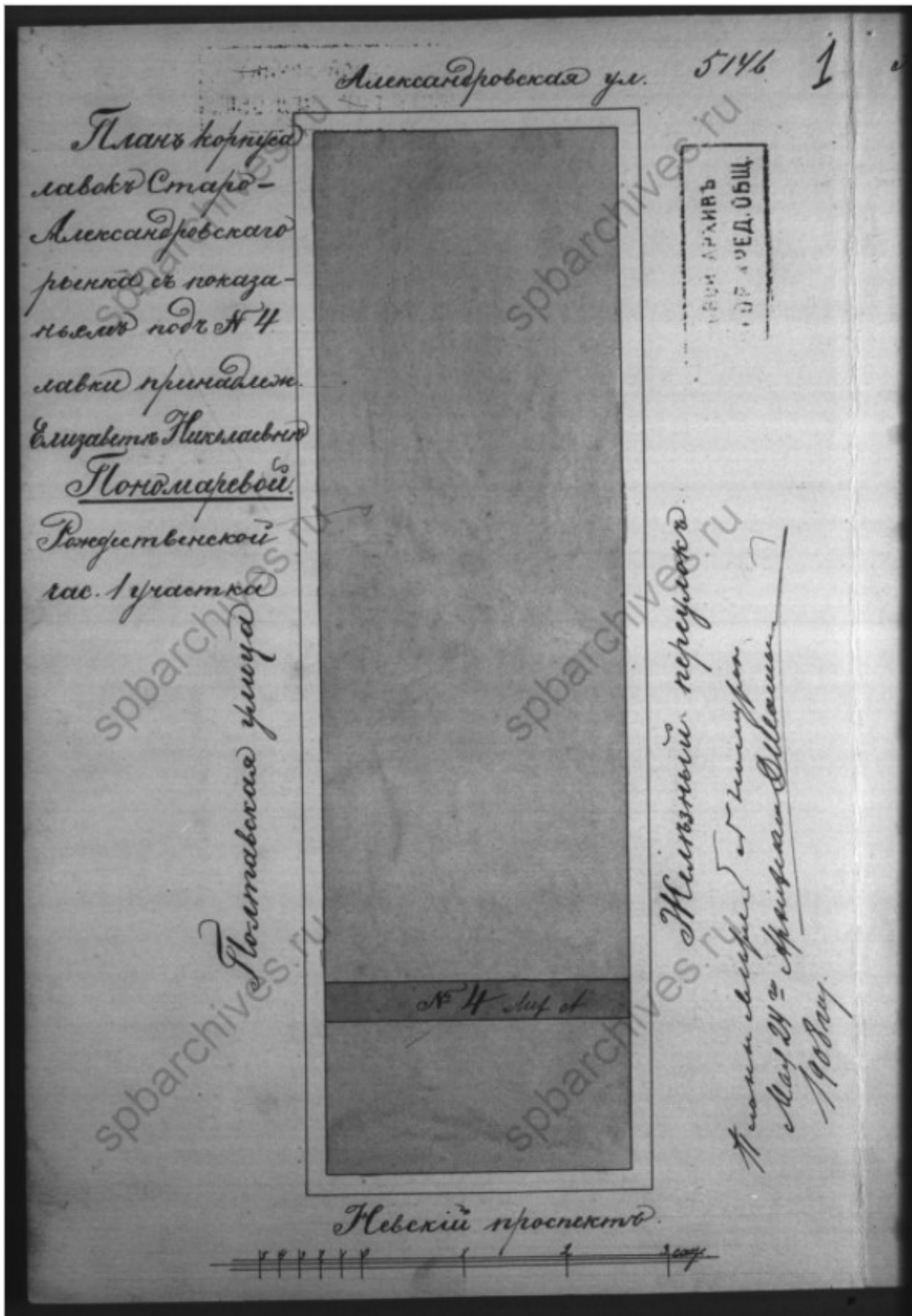


Рис. 11. План лавки Пономаревой Старо-Александровского рынка, 1908 г. ЦГИА СПб. Фонд 515. Опись 4. Дело 3956

Инд. № подл.	Подп. и дата
Инд. № дубл.	Взам. инв. №
Инд. № инв.	Подп. и дата
Инд. № подл.	Инд. № инв.

Ли	Изм.	№ докум.	Подп.	Дата

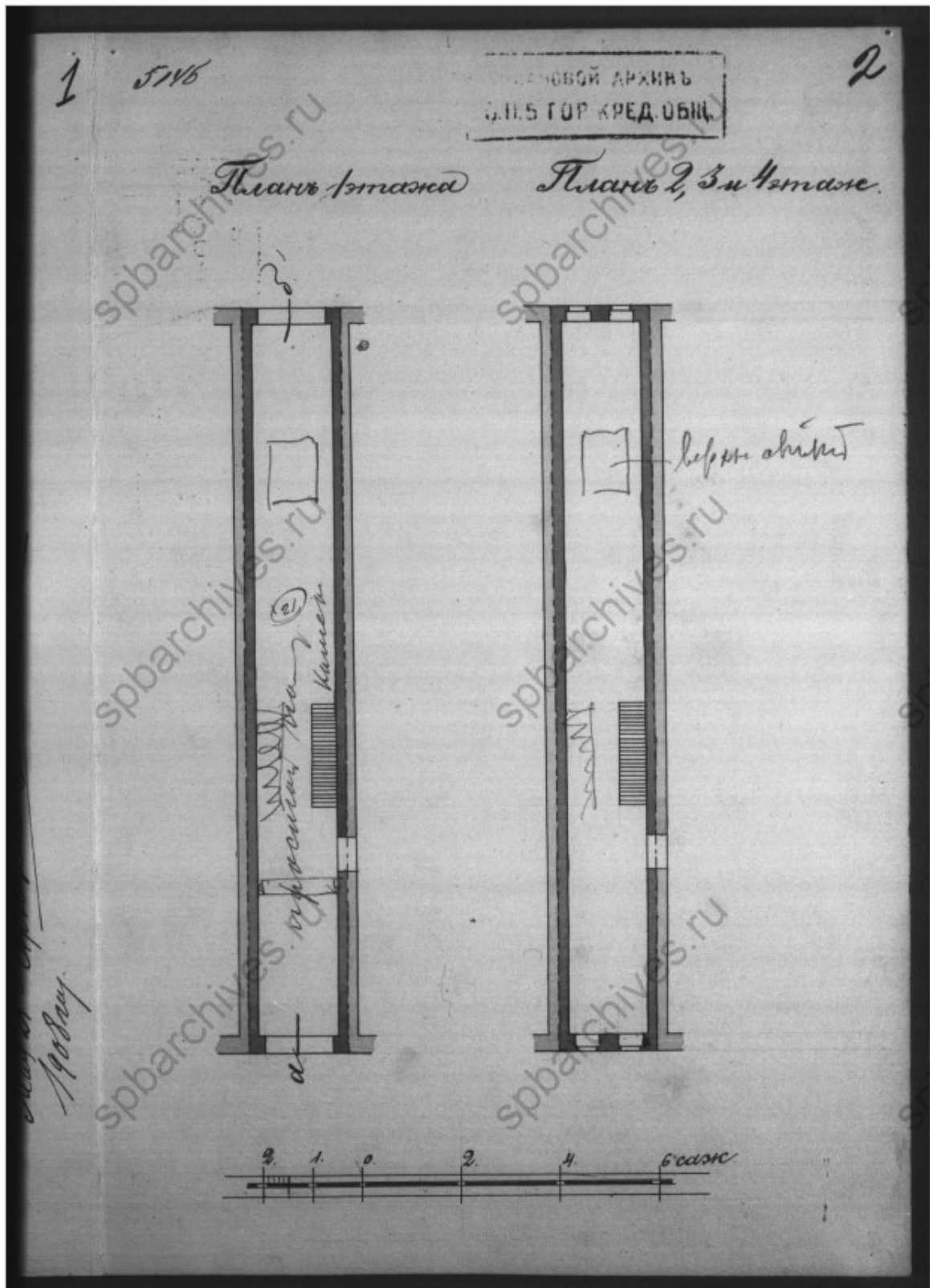


Рис. 12. План лавки Понамаревой Старо-Александровского рынка, 1908 г. ЦГИА СПб. Фонд 515. Опись 4. Дело 3956

Ивл. № подл.	Подп. и дата
Ивл. № дубл.	Взам. инв. №
Подп. и дата	Подп. и дата
Ивл. № подл.	Ивл. № дубл.
Ивл. № дубл.	Взам. инв. №
Ивл. № подл.	Подп. и дата
Ивл. № дубл.	Взам. инв. №

Ли	Изм.	№ докум.	Подп.	Дата

306/12/2020-2021-ТО

Лист

44



Рис. 13. План лавки Понамаревой Старо-Александровского рынка, 1908 г. Разрез. ЦГИА СПб. Фонд 515. Описание 4. Дело 3956

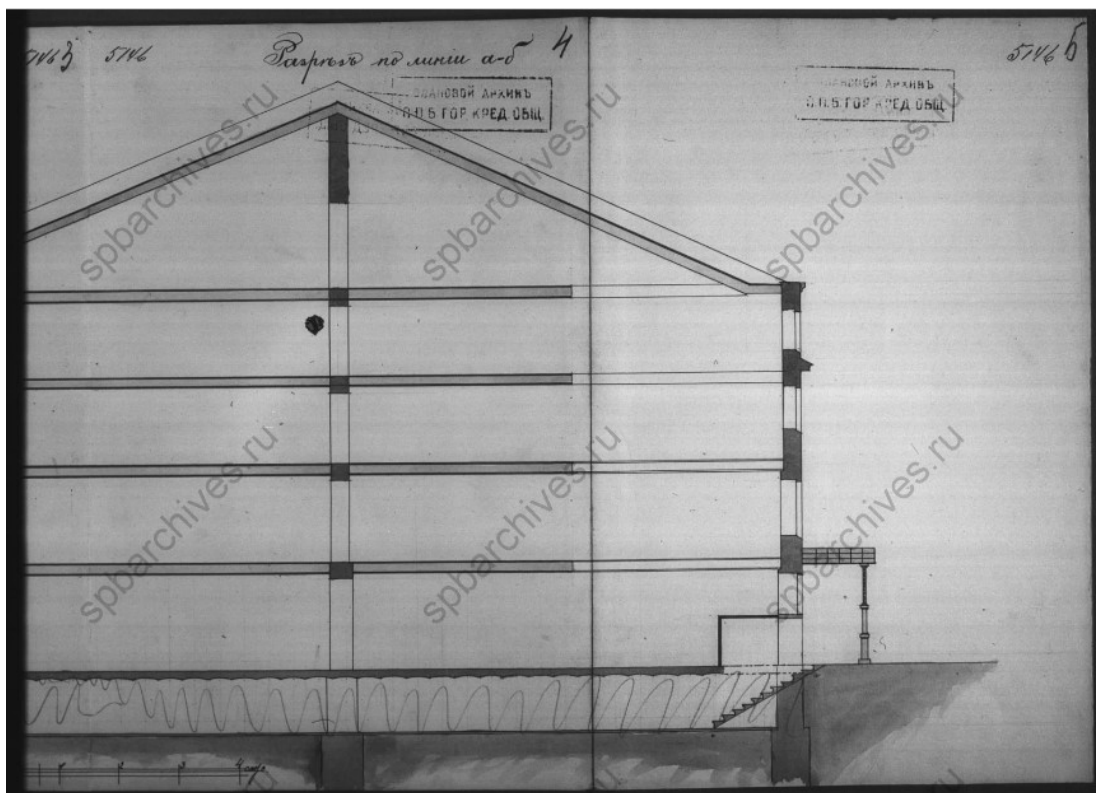


Рис. 14. План лавки Понамаревой Старо-Александровского рынка, 1908 г. Разрез. ЦГИА СПб. Фонд 515. Описание 4. Дело 3956

Ивл. № подл.	Подп. и дата
Ивл. № дубл.	Взам. инв. №
Подп. и дата	
Ивл. № подл.	

Ли	Изм.	№ докум.	Подп.	Дата

306/12/2020-2021-ТО

Лист

45

5746

Фасад № 14

ГОРЬКОВОГО АРХИВЪ
ВЪ СТОЛБЦЕ ГОРЬКОВОГО ОБЩ.



Рис. 15. План лавки Понамаревой Старо-Александровского рынка

Инва. № подл.	Подп. и дата
Инва. № дубл.	Взам. инв. №
Инва. № подл.	Подп. и дата
Инва. № подл.	Подп. и дата

Ли	Изм.	№ докум.	Подп.	Дата

306/12/2020-2021-ТО



Рис. 16. Санкт-Петербург, Невский пр., между д. 148 и д. 150. Общий вид участка обследования. Точка съемки 1. Вид на северо-восток



Рис. 17. Санкт-Петербург, Невский пр., между д. 148 и д. 150. Общий вид участка обследования. Точка съемки 1. Вид на северо-запад

Подп. и дата	
Взам. инв. №	
Инв. № дубл.	
Подп. и дата	
Инв. № подл.	

Ли	Изм.	№ докум.	Подп.	Дата

306/12/2020-2021-ТО

Лист

47




Рис. 18. Санкт-Петербург, Невский пр., между д. 148 и д. 150. Общий вид участка обследования. Точка съемки 2. Вид на северо-восток




Рис. 19. Санкт-Петербург, Невский пр., между д. 148 и д. 150. Общий вид участка обследования. Точка съемки 2. Вид на северо-запад

Инва. № подл.	Подп. и дата
Инва. № дубл.	Взам. инв. №
Инва. № подл.	Подп. и дата
Инва. № подл.	Подп. и дата

Ли	Изм.	№ докум.	Подп.	Дата

306/12/2020-2021-ТО

Лист

48



Рис. 20. Санкт-Петербург, Невский пр., между д. 148 и д. 150. Общий вид участка обследования. Точка съёмки 3. Вид на северо-восток



Рис. 21. Санкт-Петербург, Невский пр., между д. 148 и д. 150. Общий вид участка обследования. Точка съёмки 3. Вид на восток

Подп. и дата
Взам. инв. №
Инв. № дубл.
Подп. и дата
Инв. № подл.

Ли	Изм.	№ докум.	Подп.	Дата
----	------	----------	-------	------

306/12/2020-2021-ТО

Лист

49



Рис. 22. Санкт-Петербург, Невский пр., между д. 148 и д. 150. Общий вид участка обследования. Точка съёмки 4. Вид на северо-восток




Рис. 23. Санкт-Петербург, Невский пр., между д. 148 и д. 150. Общий вид участка обследования. Точка съёмки 4. Вид на юго-восток

Подп. и дата
Взам. инв. №
Инв. № дубл.
Подп. и дата
Инв. № подл.

Ли	Изм.	№ докум.	Подп.	Дата
----	------	----------	-------	------

306/12/2020-2021-ТО



Рис. 24. Санкт-Петербург, Невский пр., между д. 148 и д. 150. Общий вид участка обследования. Точка съёмки 4. Вид на юго-запад



Рис. 25. Санкт-Петербург, Невский пр., между д. 148 и д. 150. Общий вид участка обследования. Точка съёмки 4. Вид на северо-запад

Инва. № подл.	Подп. и дата
Инва. № дубл.	Взам. инв. №
Инва. № инв.	Подп. и дата
Инва. № подл.	Подп. и дата

Ли	Изм.	№ докум.	Подп.	Дата

306/12/2020-2021-ТО

Лист

51



Рис. 26. Санкт-Петербург, Невский пр., между д. 148 и д. 150. Общий вид участка обследования. Точка съемки 5. Вид на юго-запад



Рис. 27. Санкт-Петербург, Невский пр., между д. 148 и д. 150. Общий вид участка обследования. Точка съемки 5. Вид на юго-восток

Подп. и дата	
Взам. инв. №	
Инв. № дубл.	
Подп. и дата	
Инв. № подл.	

Ли	Изм.	№ докум.	Подп.	Дата

306/12/2020-2021-ТО

Лист

52



Рис. 28. Санкт-Петербург, Невский пр., между д. 148 и д. 150. Общий вид участка обследования. Точка съёмки 6. Вид на юго-запад




Рис. 29. Санкт-Петербург, Невский пр., между д. 148 и д. 150. Общий вид участка обследования. Точка съёмки 6. Вид на северо-запад

Инва. № подл.	Подп. и дата
Инва. № дубл.	Взам. инв. №
Подп. и дата	
Инва. № подл.	

Ли	Изм.	№ докум.	Подп.	Дата

306/12/2020-2021-ТО



Рис. 30. Санкт-Петербург, Невский пр., между д. 148 и д. 150. Общий вид участка обследования. Точка съемки 7. Вид на юго-запад




Рис. 31. Санкт-Петербург, Невский пр., между д. 148 и д. 150. Общий вид участка обследования. Точка съемки 7. Вид на северо-запад

Инва. № подп	Подп. и дата
Инва. № дубл.	Взам. инв. №
Подп. и дата	Подп. и дата

Ли	Изм.	№ докум.	Подп.	Дата
----	------	----------	-------	------

306/12/2020-2021-ТО

Лист

54



Рис. 32. Санкт-Петербург, Невский пр., между д. 148 и д. 150. Шурф 1. Фотофиксация до начала работ. Вид на север



Рис. 33. Санкт-Петербург, Невский пр., между д. 148 и д. 150. Шурф 1. Фиксация по уровню грунтовых вод. Уровень прекращения работ. Вид на северо-запад

Инва. № подл.	Подп. и дата
Инва. № дубл.	Взам. инв. №
Подп. и дата	
Инва. № подл.	

Ли	Изм.	№ докум.	Подп.	Дата

306/12/2020-2021-ТО

Лист

55



Рис. 34. Санкт-Петербург, Невский пр., между д. 148 и д. 150. Шурф 1. Фиксация по уровню грунтовых вод. Уровень прекращения работ. Вид на юго-восток



Рис. 35. Санкт-Петербург, Невский пр., между д. 148 и д. 150. Шурф 1. Фиксация кирпичного фундамента и деревянной конструкции. Вид на юго-восток

Инва. № подп	Подп. и дата
Инва. № дубл.	Взам. инв. №
Подп. и дата	Инва. № дубл.
Инва. № подп	Подп. и дата

Ли	Изм.	№ докум.	Подп.	Дата

306/12/2020-2021-ТО

Лист

56



Рис. 36. Санкт-Петербург, Невский пр., между д. 148 и д. 150. Шурф 1. Фотофиксация стратиграфии северо-восточной стенки



Рис. 37. Санкт-Петербург, Невский пр., между д. 148 и д. 150. Шурф 1. Фотофиксация стратиграфии северо-западной стенки

Инва. № подп	Подп. и дата
Инва. № дубл.	Взам. инв. №
Инва. № подп	Подп. и дата
Инва. № дубл.	Взам. инв. №

Ли	Изм.	№ докум.	Подп.	Дата

306/12/2020-2021-ТО

Лист

57



Рис. 38. Санкт-Петербург, Невский пр., между д. 148 и д. 150. Шурф 1. Фотофиксация стратиграфии юго-восточной стенки



Рис. 39. Санкт-Петербург, Невский пр., между д. 148 и д. 150. Шурф 1. Фотофиксация стратиграфии юго-западной стенки

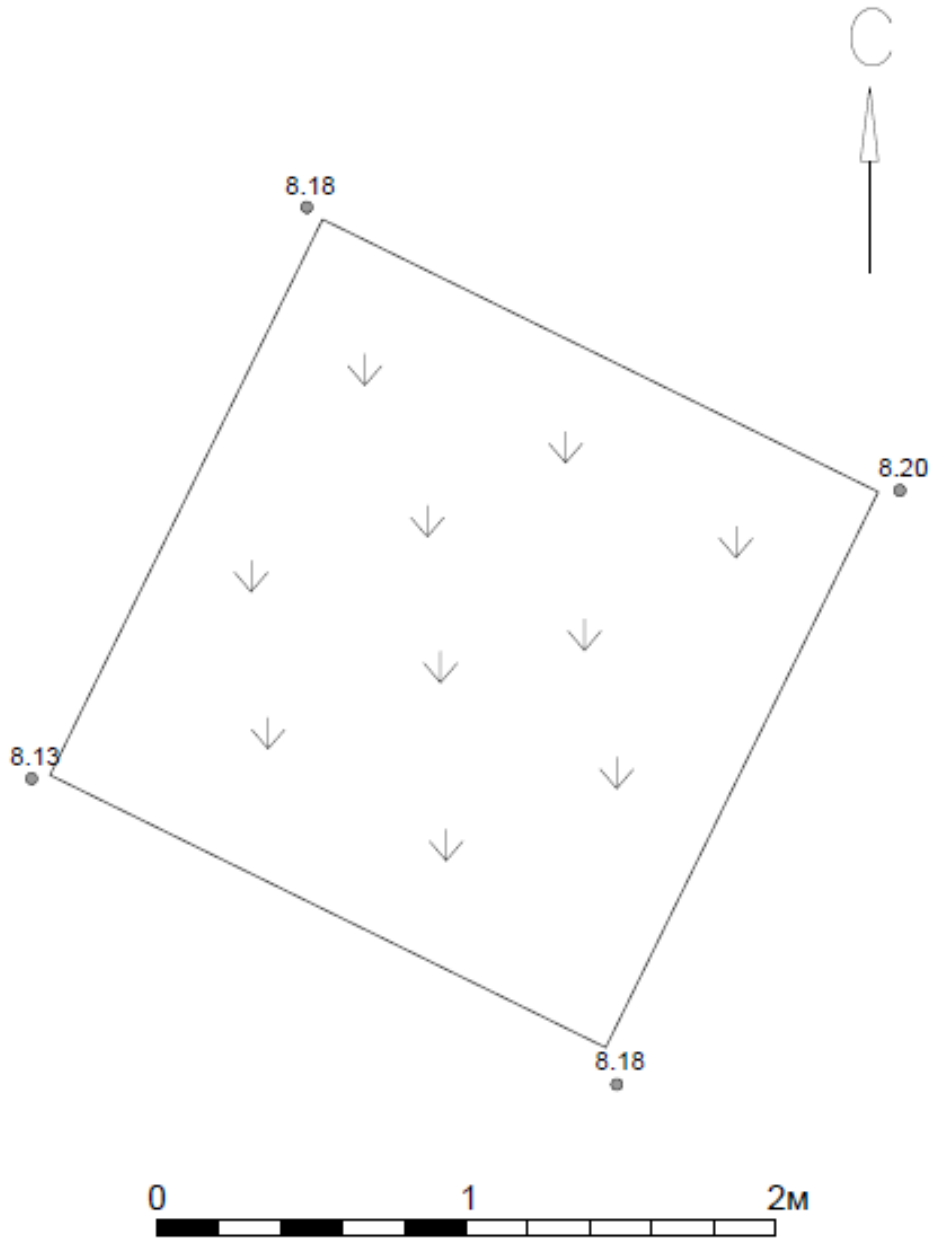
Инва. № подл.	Подп. и дата
Инва. № дубл.	Взам. инв. №
Инва. № подл.	Подп. и дата
Инва. № подл.	Подп. и дата

Ли	Изм.	№ докум.	Подп.	Дата

306/12/2020-2021-ТО

Лист

58



Условные обозначения.

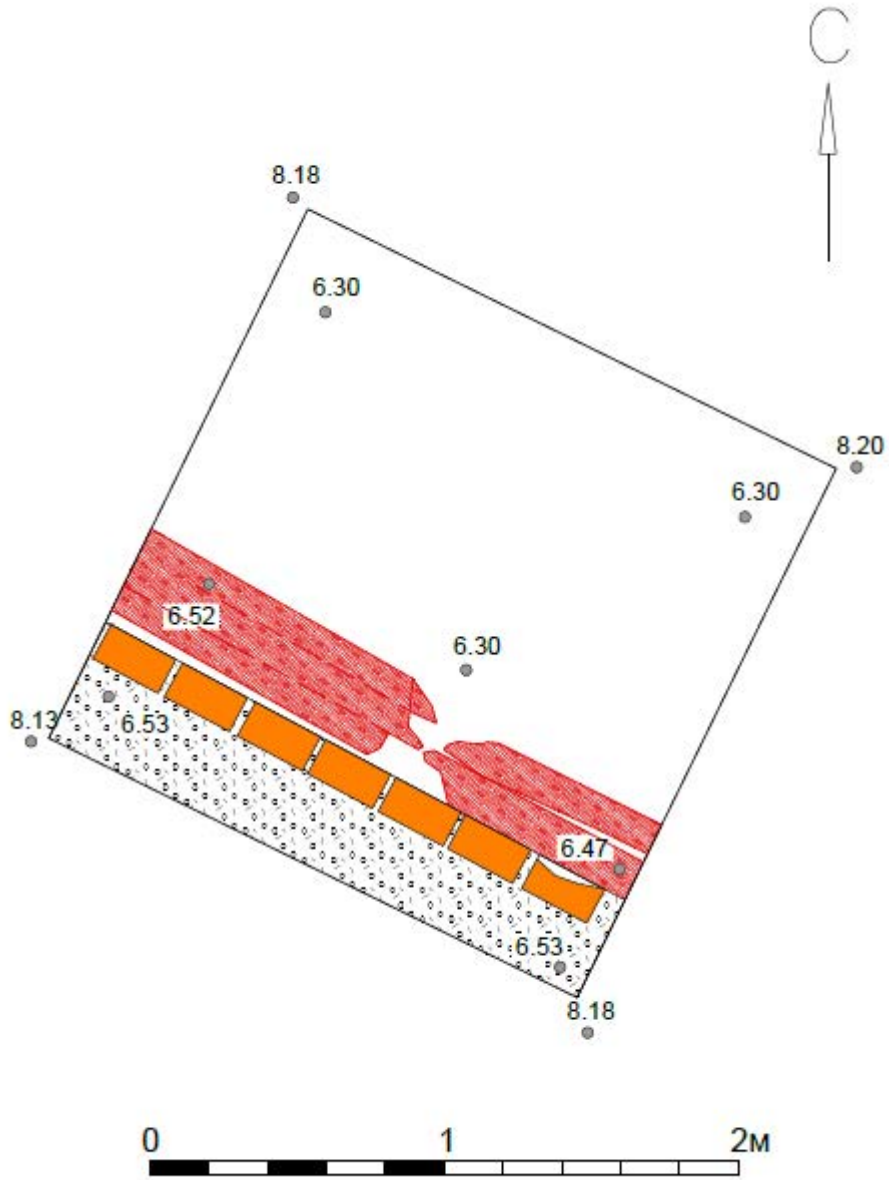
- 8.10 Нивелировочная отметка
- ↓ Дёрн

Рис. 40. Санкт-Петербург, Невский пр., между д. 148 и д. 150. Шурф 1. План до начала работ

Подп. и дата
Взам. инв. №
Инв. № дубл.
Подп. и дата
Инв. № подл.

Ли	Изм.	№ докум.	Подп.	Дата
----	------	----------	-------	------

306/12/2020-2021-ТО



Условные обозначения.





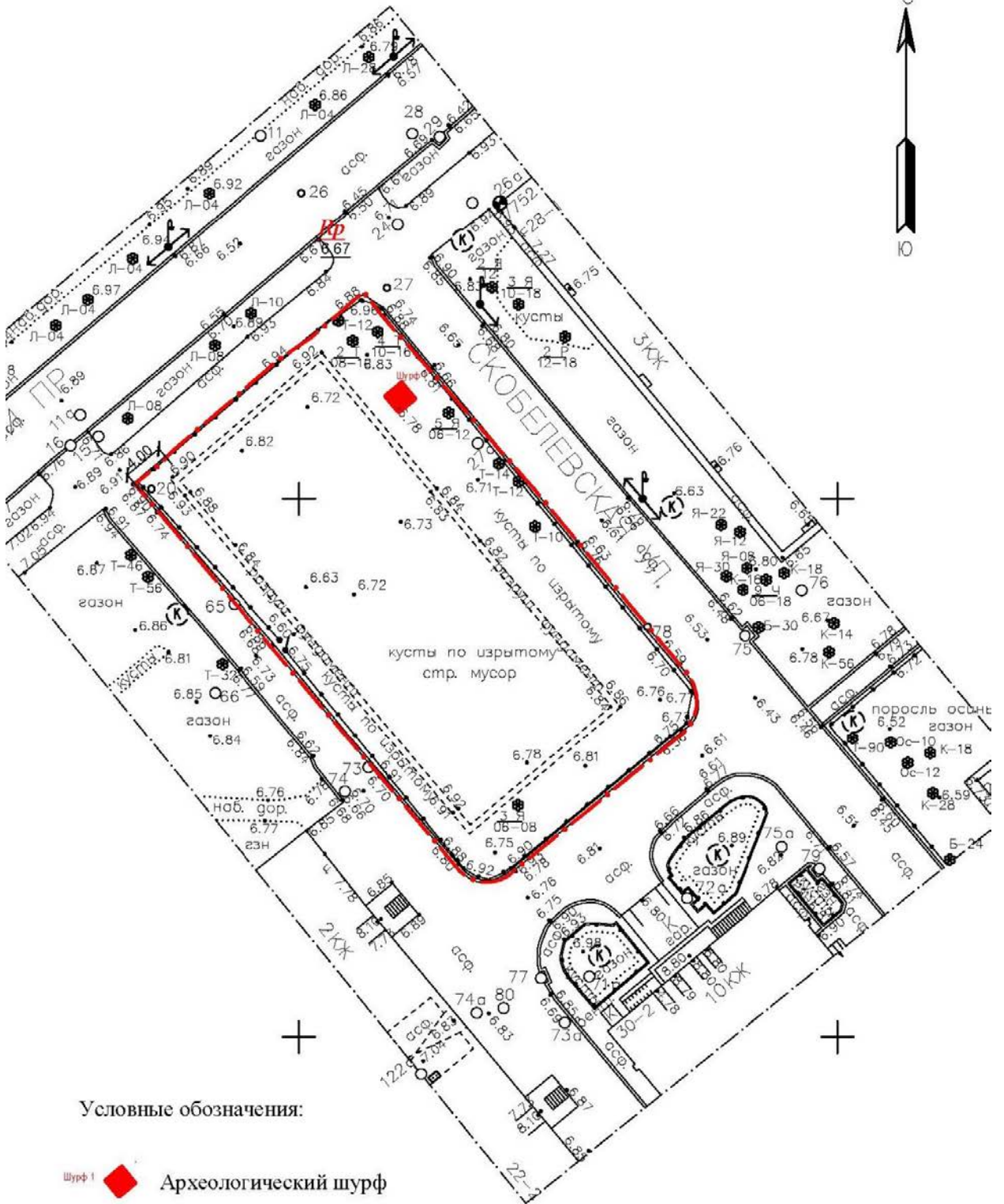
-  Нивелировочная отметка
-  Кирпич, утраты кирпича
-  Дерево, древесный тлен
-  Известково-песчаный раствор

Рис. 41. Санкт-Петербург, Невский пр., между д. 148 и д. 150. Шурф 1. План по уровню грунтовых вод. Уровень прекращения работ

Подп. и дата
Взам. инв. №
Инв. № дубл.
Подп. и дата
Инв. № подл.

Ли	Изм.	№ докум.	Подп.	Дата

306/12/2020-2021-ТО



Условные обозначения:

- Шурф 1 Археологический шурф
- Граница участка
- Высотный репер



Рис. 42. Санкт-Петербург, Большой Смоленский проспект, дом 30, литера Д. Топографический план участка обследования с местом расположения шурфа

Подп. и дата	
Взам. инв. №	
Инв. № дубл.	
Подп. и дата	
Инв. № подл.	

Ли	Изм.	№ докум.	Подп.	Дата

Инв. № подл.	Подп. и дата	Взам. инв. №	Инв. № дубл.	Подп. и дата

Изм.	
Лист	
№ докум.	
Подп.	
Дата	

306/12/2020-2021-ТО

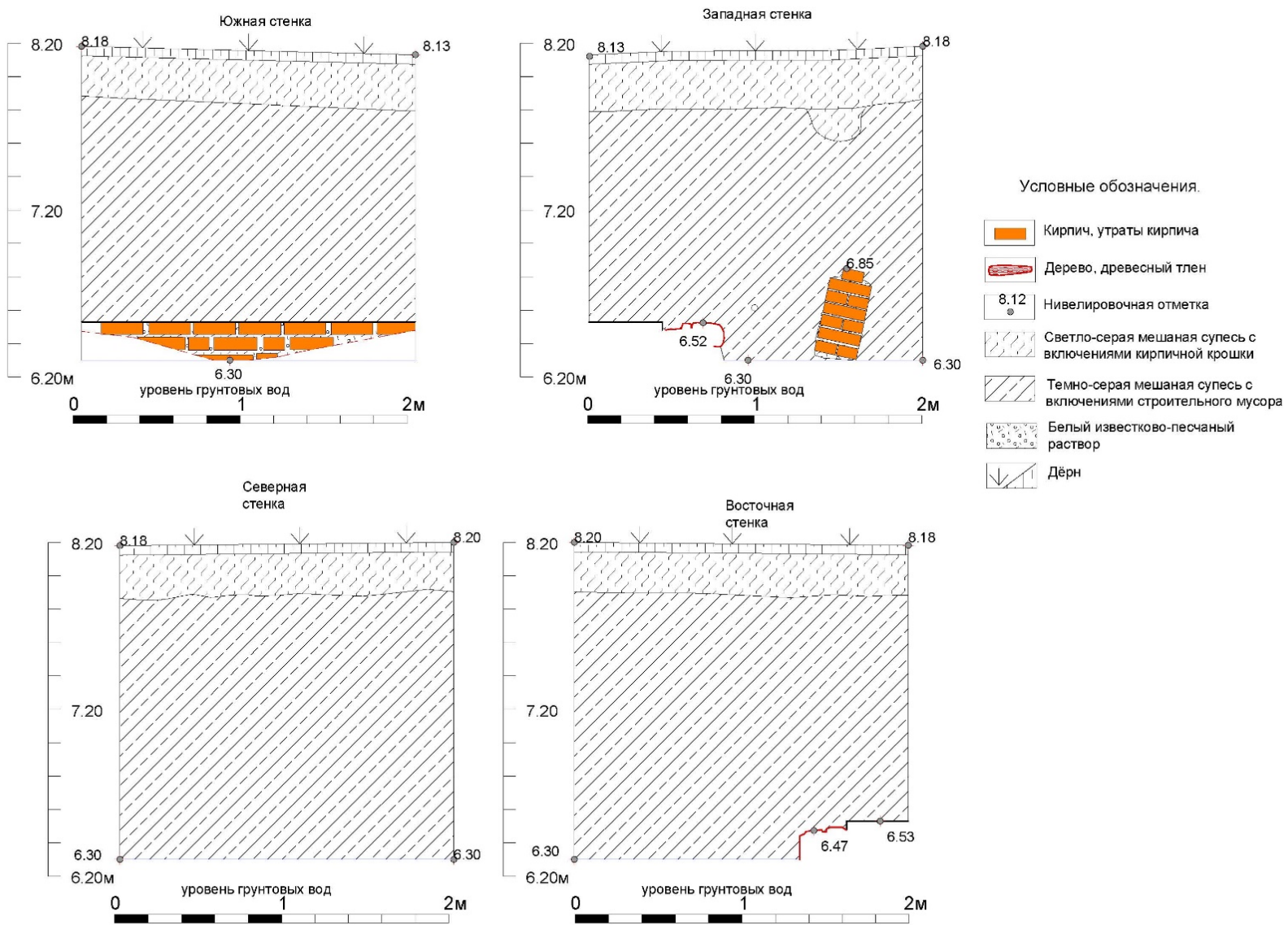



Рис. 43. Санкт-Петербург, Невский пр., между д. 148 и д. 150. Шурф 1. Стратиграфия стенок шурфа



Рис. 44. Санкт-Петербург, Невский пр., между д. 148 и д. 150. Шурф 1. Фотофиксация после рекультивации. Вид на север



Невск 150_148-2021-1

Рис. 45. Санкт-Петербург, Невский пр., между д. 148 и д. 150. Шурф 1. Фото баночка помадная с белой поливой внутри и снаружи (оп. 1)

Подп. и дата
Взам. инв. №
Инв. № дубл.
Подп. и дата
Инв. № подл.

Ли	Изм.	№ докум.	Подп.	Дата
----	------	----------	-------	------

306/12/2020-2021-ТО




Рис. 46. Санкт-Петербург, Невский пр., между д. 148 и д. 150. Шурф 1. Фото сосуда (тарелки ?) фаянсовой с белой поливой внутри и снаружи, донца клейменого фр-т (оп. 2)




Рис. 47. Санкт-Петербург, Невский пр., между д. 148 и д. 150. Шурф 1. Фото флакончик прозрачного бесцветного стекла с отогнутым венчиком с носиком, литой (оп. 3)

Инва. № подл.	Подп. и дата
Инва. № дубл.	
Инва. № инв. №	
Инва. № подл.	

Ли	Изм.	№ докум.	Подп.	Дата



0 10см
Невск 150_148-2021-4

Рис. 48. Санкт-Петербург, Невский пр., между д. 148 и д. 150. Шурф 1. Фото изразца карнизного светлоглиняного с рельефным растительным орнаментом фр-т (оп. 4)

Инев. № подп	Подп. и дата	Инев. № дубл.	Взам. инв. №	Подп. и дата

Ли	Изм.	№ докум.	Подп.	Дата

306/12/2020-2021-ТО

Лист

65



Рис. 49. Санкт-Петербург, Невский пр., между д. 148 и д. 150. Шурф 1. Фото изразца углового красноглиняного с белой поливой фр-т (оп. 5)

Инва. № подл.	Подп. и дата
Инва. № дубл.	Взам. инв. №
Подп. и дата	Подп. и дата
Инва. № подл.	Инва. № дубл.
Инва. № подл.	Инва. № дубл.

Ли	Изм.	№ докум.	Подп.	Дата

306/12/2020-2021-ТО

Лист

66



Рис. 50. Санкт-Петербург, Невский пр., между д. 148 и д. 150. Шурф 1. Фото плитки напольной метлахской с геометрическим полихромным орнаментом фр-т (оп. 6)




Рис. 51. Санкт-Петербург, Невский пр., между д. 148 и д. 150. Шурф 1. Фото блюда фарфорового с белой поливой снаружи и внутри с золотой ветвью, горизонтальной полосой по краю венчика и в центре донца, профиль (оп. 7)

Инва. № подл.	Подп. и дата
Инва. № дубл.	Взам. инв. №
Ли	Изм.
№ докум.	Подп.
Дата	



Невск 150_148-2021-8

Рис. 52. Санкт-Петербург, Невский пр., между д. 148 и д. 150. Шурф 1. Фото крышка от чайника фарфоровая с белой поливой внутри и снаружи с отверстием, фрагментированная (оп. 8)



Невск 150_148-2021-9

Рис. 53. Санкт-Петербург, Невский пр., между д. 148 и д. 150. Шурф 1. Фото бутылки прозрачного зеленого стекла с литой рельефной надписью на стенке и на донце, донца фр-т (оп. 9)

Инва. № подл.	Подп. и дата
Инва. № дубл.	Взам. инв. №
Инва. № инв. №	
Инва. № подл.	Подп. и дата
Инва. № дубл.	
Инва. № инв. №	


Ли	Изм.	№ докум.	Подп.	Дата

306/12/2020-2021-ТО

Лист

68

98



Невск 150_148-2021-9

Рис. 54. Санкт-Петербург, Невский пр., между д. 148 и д. 150. Шурф 1. Фото бутылки прозрачного зеленого стекла с литой рельефной надписью на стенке и на донце, донца фр-т (оп. 9)



Невск 150_148-2021-10

Рис. 55. Санкт-Петербург, Невский пр., между д. 148 и д. 150. Шурф 1. Фото бутылки прозрачного зеленого стекла с литой рельефной надписью стенки фр-т (оп. 10)

Инва. № подл.	Подп. и дата
Инва. № дубл.	Взам. инв. №
Инва. № инв. №	Подп. и дата
Инва. № подл.	Подп. и дата

Ли	Изм.	№ докум.	Подп.	Дата
----	------	----------	-------	------

306/12/2020-2021-ТО

Лист

69

99




Рис. 56. Санкт-Петербург, Невский пр., между д. 148 и д. 150. Шурф 1. Фото бутылки прозрачного зеленого стекла с литой рельефной надписью стенки фр-т (оп. 10)



Рис. 57. Санкт-Петербург, Невский пр., между д. 148 и д. 150. Шурф 1. Фото сосуда красноглиняного с прозрачной бесцветной поливой внутри донца фр-т (оп. 11)

Инва. № подл.	Подп. и дата
Инва. № дубл.	Взам. инв. №
Инва. № подл.	Подп. и дата
Инва. № подл.	Подп. и дата

Ли	Изм.	№ докум.	Подп.	Дата

306/12/2020-2021-ТО

Лист

70

100



Рис. 58. Санкт-Петербург, Невский пр., между д. 148 и д. 150. Шурф 1. Фото сосуда красноглиняного со следами прозрачной бесцветной поливы внутри и следами нагара снаружи донца фр-т (оп. 12)



Рис. 59. Санкт-Петербург, Невский пр., между д. 148 и д. 150. Шурф 1. Фото красноглиняного кирпича с клеймом «ПИРОГОВЪ»

Инва. № подп	Подп. и дата
Инва. № дубл.	Взам. инв. №
Инва. № инв. №	Подп. и дата
Инва. № инв. №	Подп. и дата

Ли	Изм.	№ докум.	Подп.	Дата

306/12/2020-2021-ТО

Лист

71



Рис. 60. Санкт-Петербург, Невский пр., между д. 148 и д. 150. Шурф 1. Фото красноглиняного кирпича с клеймом «Т.О.С.М»



Рис. 61. Санкт-Петербург, Невский пр., между д. 148 и д. 150. Шурф 1. Фото красноглиняного кирпича с клеймом «А.К.»

Инва. № подл.	Подп. и дата
Инва. № дубл.	Взам. инв. №
Инва. № подл.	Подп. и дата
Инва. № подл.	Подп. и дата

Ли	Изм.	№ докум.	Подп.	Дата

306/12/2020-2021-ТО

Лист

72

ПРИЛОЖЕНИЕ А КОПИЯ ПИСЬМА КГИОП



ПРАВИТЕЛЬСТВО САНКТ-ПЕТЕРБУРГА
КОМИТЕТ ПО ГОСУДАРСТВЕННОМУ
КОНТРОЛЮ, ИСПОЛЬЗОВАНИЮ
И ОХРАНЕ ПАМЯТНИКОВ ИСТОРИИ
И КУЛЬТУРЫ
(КГИОП)

пл. Ломоносова, д. 1, Санкт-Петербург, 191023
Тел. (812) 315-43-03, (812) 571-64-31, Факс (812) 710-42-45
E-mail: kgiop@gov.spb.ru
https://www.gov.spb.ru, http://kgiop.ru

21 АВГ 2020 № 01-27-1115/20-01

На № СП-2020-1196 от 22.07.2020
Вх. № 01-27-1115 от 29.07.2020

ООО «СП»

1-й Рижский пер., д. 6, Москва,
129626



На Ваше обращение по вопросу рассмотрения плана работ по прокладке КЛ-0,4 кВ и установке опор наружного освещения по адресу: Санкт-Петербург, Невский пр., между д. 148 и д. 150, КГИОП сообщает следующее.

Согласно Закону Санкт-Петербурга от 19.01.2009 № 820-7 «О границах объединенных зон охраны объектов культурного наследия, расположенных на территории Санкт-Петербурга, режимах использования земель и требованиях к градостроительным регламентам в границах указанных зон» (ред. 07.07.2016) территория работ расположена в единой зоне регулирования застройки и хозяйственной деятельности ОЗРЗ-1(31), а также границах территории предварительных археологических разведок ЗА 2.

Предполагаемые работы по прокладке сетей режиму ОЗРЗ-1(31) соответствуют.

Часть рассматриваемой территории расположена в границах композиционно завершенных пространств.

Для установки наружных опор освещения, на территории ОЗРЗ-1, устанавливаются следующие ограничения:

(п. 8.2.11.) Установка в границах композиционно завершенных пространств, указанных в приложении 1 к Режимам, малых архитектурных форм стационарного размещения, опор освещения, опор дорожных знаков осуществляется после получения положительного заключения государственного органа охраны объектов культурного наследия.

Выполнение работ должно осуществляться при наличии заключения КГИОП (п. 8.2.11.) приложения 2 к Закону 820-7).

Для выдачи заключения о соответствии требованиям режима ОЗРЗ-1(07) согласно порядку, утвержденному постановлением Правительства Санкт-Петербурга от 29.12.2014 № 1264 «О Порядке подготовки заключений...» в КГИОП необходимо представить эскизный проект по предполагаемым проектным решениям, дополненный: визуализацией. А также все материалы должны быть представлены в виде электронного образа в формате PDF.

Согласно пункту 3.2 приложения № 1 к Режимам Закона Санкт-Петербурга от 19.01.2009 № 820-7 для ЗА 2 – работы, связанные с углублением в грунт более 0,5 м (в том числе новое строительство, реконструкция и капитальный ремонт, прокладка и ремонт инженерных (дренажных) коммуникаций и сооружений, предполагающие выемку грунта инженерные изыскания, благоустройство территории) производятся только при условии проведения предварительных археологических разведок, обеспечивающих выявление объектов археологического наследия на территории производства работ. Решение об отсутствии необходимости проведения предварительных археологических разведок в ЗА 2 принимается в соответствии с заключением государственного органа охраны объектов культурного наследия.

-2-

Учитывая тот факт, что данных о проводимых ранее археологических исследованиях на территории предполагаемых работ в КГИОП не поступало, необходимо провести до получения разрешения на строительство предварительные научно-исследовательские археологические полевые работы (археологическую разведку).

Учитывая положения статьи 30 Федерального закона от 25.06.2002 № 73-ФЗ «Об объектах культурного наследия (памятниках истории и культуры) народов Российской Федерации» (далее – Закон №73-ФЗ), а также в силу пункта 11.3 постановления Правительства Российской Федерации от 15.07.2009 №569 «Об утверждении Положения о государственной историко-культурной экспертизе», результаты проведения научно-исследовательских археологических изысканий должны быть представлены в КГИОП до получения разрешения на проведение работ в виде акта государственной историко-культурной экспертизы, проведенной в целях определения наличия или отсутствия объектов археологического наследия, включенных в реестр, и выявленных объектов археологического наследия, для подтверждения выполнения специальных требований Закона №73-ФЗ, а также специальных ограничений установленных для территории предварительных археологических разведок 3А Закона Санкт-Петербурга от 19.01.2009 № 820-7.

В случае обнаружения в ходе земляных работ объектов археологического наследия организация, осуществляющая работы, в соответствии с требованиями ст. 36 Федерального Закона от 25.06.2002 № 73-ФЗ «Об объектах культурного наследия (памятниках истории и культуры) народов Российской Федерации», обязана приостановить их и обратиться в организацию, имеющую открытый лист на право проведения археологических раскопок, а также проинформировать КГИОП.

**Временно исполняющий обязанности
начальника Управления зон охраны
объектов культурного наследия**



И.А. Скоробогатых

ПРИЛОЖЕНИЕ Б КОПИЯ ОТКРЫТОГО ЛИСТА



Министерство культуры Российской Федерации

ОТКРЫТЫЙ ЛИСТ

№ 2031-2021

Настоящий открытый лист выдан:

Субботину Андрею Викторовичу

паспорт 4002 № 967459
(серия номер паспорта)

на право проведения археологических полевых работ
на территории Адмиралтейского, Василеостровского, Красногвардейского, Кронштадтского, Московского, Невского и Центрального районов г. Санкт-Петербурга.

На основании открытого листа

Субботин Андрей Викторович
(Ф.И.О)

имеет право производить следующие археологические полевые работы:
археологические разведки с осуществлением локальных земляных работ на указанной территории в целях выявления объектов археологического наследия, уточнения сведений о них и планирования мероприятий по обеспечению их сохранности.

Передовверие права на проведение археологических полевых работ по данному открытому листу другому лицу запрещается.

Срок действия открытого листа: с 20 августа 2021 г. по 31 декабря 2021 г.

Дата принятия решения о предоставлении открытого листа: 20 августа 2021 г.

Заместитель Министра
(должность)

Дата 20 августа 2021 г.


(подпись)


В.Г.Осинцев
(Ф.И.О.)

М.П.

024081

ПРИЛОЖЕНИЕ В. ПОЛЕВАЯ ОПИСЬ НАХОДОК

Полевая опись находок археологического обследования ИИМК РАН по адресу: г. Санкт-Петербург, Невский пр. (между дд. 150 и 148), 2021 год.

№ п/п	Шифр	Наименование	Материал	Параметры (в см)	Кол-во	Слой	Шурф	Примечание	Сохранность	Наличие
1	Невск 150_148- 2021-1	баночка помадная с белой поливой внутри и снаружи	фаянс	Двен=4,5; Ддон=6; выс=3	1	темно-серая мешаная супесь со строит. Мусором	Ш 1	скол на донце	целый	исключено
2	Невск 150_148- 2021-2	сосуда (тарелки ?) фаянсовой с белой поливой внутри и снаружи, донца клейменого фр-т	фаянс	5+ х 4+ х 0,5	1	темно-серая мешаная супесь со строит. Мусором	Ш 1	клеймо синее подглазурное - орден с короной сверху, ниже надпись" И.Е. кузнецовъ Г.Ф. на волховъ" (фабрика в Грузино, 1900-1913 гг.), склеено из 2-х фр-тов	фр-т	исключено
3	Невск 150_148- 2021-3	флакончик прозрачного бесцветного стекла с отогнутым венчиком с носиком, литой	стекло	Двен=2; Ддон=1,7; выс=5,5	1	темно-серая мешаная супесь со строит. Мусором	Ш 1	венчик частично оббит	целый	исключено
4	Невск 150_148- 2021-4	изразца карнизного светлоглиняного с рельефным растительным орнаментом фр-т	керамика	14,5+ х 11,5+ х 6	1	темно-серая мешаная супесь со строит. Мусором	Ш 1		фр-т	исключено

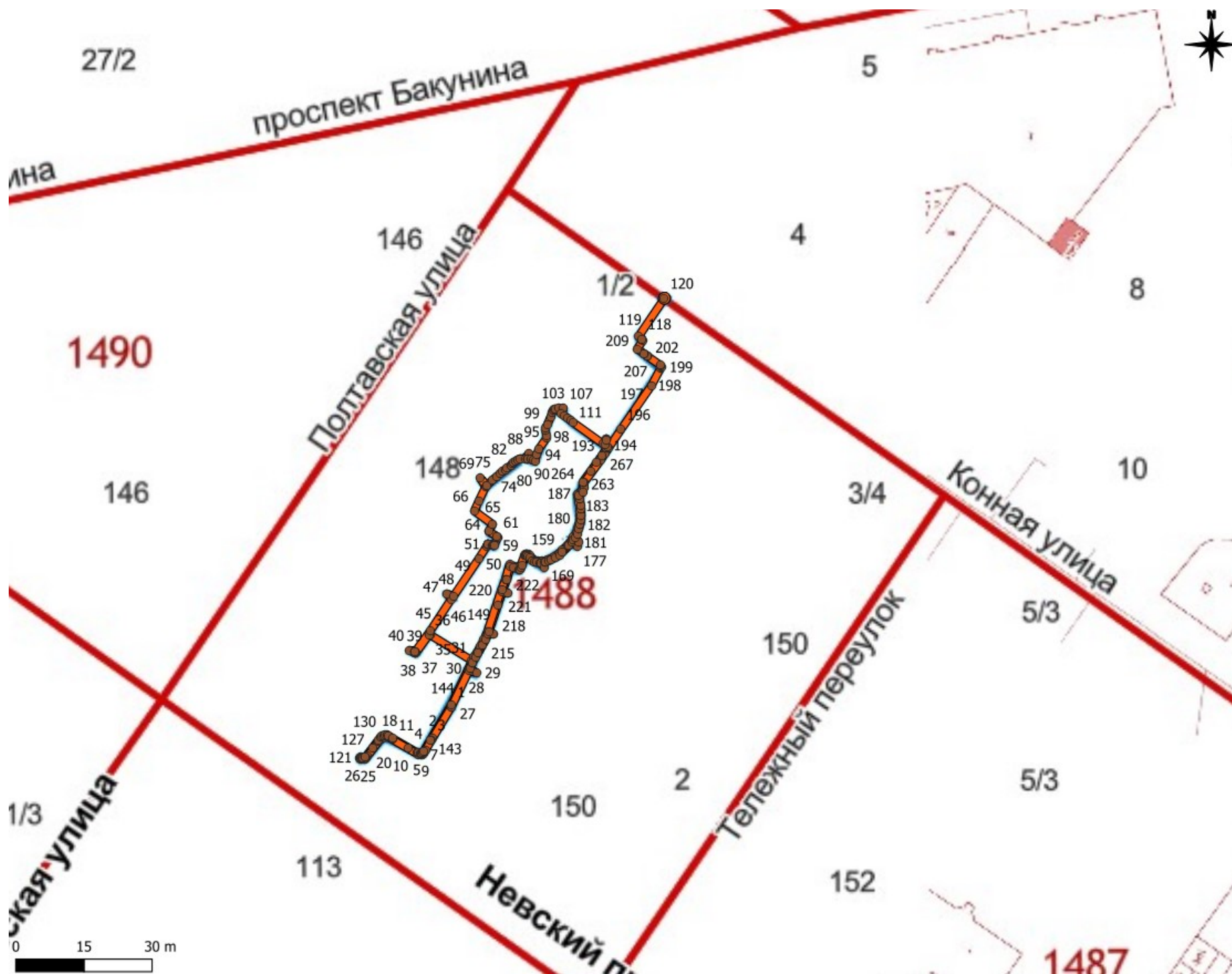
5	Невск 150_148- 2021-5	изразца углового красноглиняного с белой поливой фр- т	керамика	10x 8,5 x 5; выс.рум=3	1	темно- серая мешаная супесь со строит. Мусором	Ш 1		целый	исключено
6	Невск 150_148- 2021-6	плитки напольной метлахской с геометрическим полихромным орнаментом фр-т	керамика	5+ x 5+ x 2	1	темно- серая мешаная супесь со строит. Мусором	Ш 1	цвета: бежевый, серый	фр-т	исключено
7	Невск 150_148- 2021-7	блюдца фарфорового с белой поливой снаружи и внутри с золотой ветвью, горизонтальной полосой по краю венчика и в центре донца, профиль	фарфор	Двен=14; Ддон=7,5; выс=3	1	темно- серая мешаная супесь со строит. Мусором	Ш 1		целый	исключено
8	Невск 150_148- 2021-8	крышка от чайника фарфоровая с белой поливой внутри и снаружи с отверстием, фрагментированная	фарфор	Д=8,5; выс=4,7	1	темно- серая мешаная супесь со строит. Мусором	Ш 1		целый	исключено
9	Невск 150_148- 2021-9	бутылки прозрачного зеленого стекла с литой рельефной надписью на стенке и на донце, донца фр-т	стекло	Д=7,5	1	темно- серая мешаная супесь со строит. Мусором	Ш 1	фр-т надписей - 1) на стенке:"ПИ[ВОВ.] ЗАВ ПЕТРОГРА...", 2) на дне: "ПОПВКА"	фр-т	исключено

10	Невск 150_148- 2021-10	бутылки прозрачного зеленого стекла с литой рельефной надписью стенки фр-т	стекло	6+х 5+х 0,3	1	темно- серая мешаная супесь со строит. Мусором	Ш 1	видимый фр-т надписи: "...НОЕ ПОТР..ЩЕСТ...", вероятно это - Петроградское единое потребит. ПЕПО общество пивов. завод Петроград, нач. 19 в.	фр-т	исключено
11	Невск 150_148- 2021-11	сосуда красноглиняного с прозрачной бесцветной поливой внутри донца фр-т	керамика	Д=8,5	1	темно- серая мешаная супесь со строит. Мусором	Ш 1		фр-т	исключено
12	Невск 150_148- 2021-12	сосуда красноглиняного со следами прозрачной бесцветной поливы внутри и следами нагара снаружи донца фр-т	керамика	Д=9	1	темно- серая мешаная супесь со строит. Мусором	Ш 1		фр-т	исключено
13	Невск 150_148- 2021-13	сосуда белоглиняного с желтой поливой внутри и черным ангобом снаружи стенки фр-т	керамика	5+ х 4,5+ х 0,5	1	темно- серая мешаная супесь со строит. Мусором	Ш 1		фр-т	исключено
		Всего:			13	ед.				
		Оставлено на хранение:			0	ед.				

Приложение 4

**Схема расположения земельного участка на кадастровой карте
территории**

Схема расположения земельного участка при прокладке КЛ-0,4 кВ и установке опор наружного освещения по адресу:
Санкт-Петербург, Невский пр., между д. 148 и д. 150 на публичной кадастровой карте РФ



№ПТ	E	N	№ПТ	E	N	№ПТ	E	N	№ПТ	E	N
1	114947.2539	92935.37308	33	114948.6	92898.43	65	115016.5	92904.57	97	114956.6	92945.41
2	114947.9266	92935.73497	34	114948.8	92898.24	66	115016.5	92905.03	98	114956.7	92945.13
3	114948.2448	92935.79687	35	114949.1	92898.16	67	115028	92914.84	99	114956.6	92944.8
4	114948.5849	92935.7163	36	114949.4	92898.16	68	115028.5	92915.21	100	114955.6	92944.04
5	114953.2764	92930.30371	37	114960.8	92902	69	115028.9	92915.3	101	114955.5	92943.79
6	114953.5929	92930.12055	38	114961.1	92902.26	70	115029.2	92915.21	102	114955.5	92943.42
7	114953.9817	92930.1594	39	114961.2	92902.54	71	115032.1	92912.23	103	114955.5	92943.18
8	114954.2594	92930.32037	40	114961.2	92902.88	72	115007.5	92898.87	104	114961	92934.29
9	114959.3143	92934.71564	41	114955	92910.75	73	115007.5	92898.87	105	114961.5	92934.84
10	114959.7654	92934.84607	42	114954.7	92910.9	74	115007.8	92898.74	106	114961.6	92935.21
11	114960.213	92934.79966	43	114954.4	92910.99	75	115008.1	92898.69	107	114961.5	92935.62
12	114960.5932	92934.64344	44	114954.1	92911	76	115008.6	92898.94	108	114955.6	92943.09
13	114960.9138	92934.30533	45	114953.5	92910.36	77	115027.1	92914.4	109	114939.2	92928.43
14	114939.1558	92928.42823	46	114988	92886.97	78	115027.3	92914.81	110	114939.9	92928.97
15	114939.8482	92929.21816	47	114988.8	92887.79	79	114935.5	92964.16	111	114940.2	92929.03
16	114940.2163	92929.29538	48	114994.6	92881.31	80	114944.8	92965.38	112	114940.5	92928.94
17	114940.5208	92929.18183	49	115001.4	92887.02	81	114945.3	92965.25	113	114954.1	92911.82
18	114944.4461	92924.54217	50	115002.3	92886.01	82	114945.8	92964.96	114	114954.2	92911.45
19	114944.9956	92924.30471	51	115001.6	92887.12	83	114946.1	92964.47	115	114954	92911.18
20	114945.56	92924.24534	52	115008.1	92892.93	84	114945.9	92963.72	116	114953.5	92910.36
21	114946.4511	92924.16397	53	115008.2	92893.36	85	114945.8	92963.08	117	114969.5	92901.88
22	114947.2282	92924.35713	54	115008.3	92893.66	86	114945.6	92962.67	118	114972.1	92903.53
23	114949.5296	92926.17089	55	115008.2	92894.39	87	114945.7	92962.2	119	114979.5	92909.78
24	114953.1845	92929.33856	56	115008.2	92894.84	88	114950.6	92956.35	120	115030.1	92919.85
25	114953.2726	92929.62767	57	115007.9	92897.83	89	114951.2	92955.74	121	115026.6	92923.89
26	114953.26	92929.90838	58	115008	92898.12	90	114951.2	92955.54	122	115026.6	92924.03
27	114953.0587	92930.31007	59	115015.8	92904.5	91	114951.2	92955.38	123	115026.6	92924.82
28	114948.487	92935.45064	60	115016.3	92904.42	92	114951.1	92955.19	124	115026.5	92925.4
29	114948.21	92935.55448	61	115018.2	92902.17	93	114950.1	92954.27	125	115012.4	92941.85
30	114947.9059	92935.54556	62	115019	92901.22	94	114950	92954.07	126	115012	92941.92
31	114947.2539	92935.37308	63	115018.7	92901.81	95	114950.2	92953.78	127	115011.7	92941.81
32	114948.2812	92899.18044	64	115018.2	92902.46	96	114950.7	92953.05	128	115007.9	92938.28

№ПТ	E	N	№ПТ	E	N	№ПТ	E	N	№ПТ	E	N
129	115027.3505	92914.82581	161	114962.5	92934.52	193	114997.8	92862.12	225	114986.1	92864.93
130	115028.3954	92915.55722	162	114962.7	92934.38	194	114997.8	92862.15	226	114990	92858.81
131	115030.6894	92917.13807	163	114969.5	92925.8	195	114998.2	92861.58	227	114974.2	92876.79
132	115031.0999	92917.75891	164	114969.7	92925.11	196	114998.7	92861.35	228	114976.1	92877.67
133	115030.7315	92919.04066	165	114969.7	92924.69	197	114999.5	92861.58	229	114977.1	92877.39
134	115030.0291	92919.85397	166	114969.7	92924.27	198	114999.9	92861.97	230	114977.9	92876.86
135	114989.362	92922.17113	167	114969.3	92923.86	199	115000.6	92862.93	231	114984.8	92867.66
136	115007.8597	92938.28342	168	114998.3	92874.84	200	115001.1	92864.06	232	114985	92866.85
137	114981.4487	92915.42255	169	114999.1	92875.26	201	115001.7	92865.73	233	114985	92866.03
138	114984.4929	92917.92043	170	114999.4	92875.24	202	115002	92867.71	234	114984.6	92865.33
139	114984.7415	92918.61059	171	114999.8	92875.08	203	115002	92869.4	235	114983.9	92864.86
140	114984.5758	92919.35595	172	115000.1	92874.75	204	115001.8	92871.29	236	114971.5	92882.79
141	114984.4653	92920.21174	173	115000.5	92874.59	205	115001.4	92872.64	237	114972	92882.09
142	114984.7415	92920.90189	174	115000.8	92874.62	206	115000.9	92873.39	238	114973.2	92881.65
143	114985.1836	92921.67487	175	115001.1	92874.78	207	115000.1	92874.67	239	114974.2	92881.29
144	114985.9847	92921.92331	176	115004.4	92877.84	208	114999.7	92874.99	240	114974.7	92880.69
145	114986.7859	92922.03374	177	115004.6	92877.9	209	114999.1	92875.19	241	114975.7	92879.03
146	114987.1726	92921.92331	178	115004.8	92877.86	210	114998.3	92874.83	242	114975.6	92878.16
147	114987.7861	92921.8674	179	115011.5	92870.21	211	114990	92858.81	243	114974.5	92876.93
148	114988.6455	92921.99821	180	115011.5	92869.71	212	114991.1	92858.65	244	114969.4	92889.65
149	114989.3581	92922.19646	181	115010.9	92868.98	213	114992.3	92858.58	245	114970.3	92888.8
150	114981.4487	92915.42255	182	114988	92886.99	214	114993.4	92858.65	246	114970.5	92888.04
151	114977.9041	92912.58039	183	114988.7	92887.5	215	114994.7	92858.98	247	114970.4	92887.28
152	114977.6749	92912.19851	184	114989.3	92886.93	216	114996.2	92859.49	248	114971.2	92883.58
153	114977.629	92911.6028	185	114993.6	92881.95	217	114997.3	92859.95	249	114971.5	92882.79
154	114977.8386	92911.06507	186	114993.6	92881.95	218	114998.1	92860.55	250	114969.4	92889.63
155	114978.2745	92910.72278	187	114994.5	92881.1	219	114998.1	92860.91	251	114970.9	92889.86
156	114979.5132	92909.76158	188	114995	92880.53	220	114998	92861.47	252	114972.3	92889.45
157	114960.9307	92934.23535	189	114998.7	92876.06	221	114997.8	92862.12	253	114973.9	92889.92
158	114961.3612	92934.41733	190	114998.8	92875.72	222	114983.9	92864.86	254	114975.3	92891.58
159	114961.7751	92934.53314	191	114998.8	92875.3	223	114984.7	92865.07	255	114976	92895.49
160	114962.1062	92934.53314	192	114998.3	92874.83	224	114985.3	92865.11	256	114963.9	92897.36

№ПТ	E	N	№ПТ	E	N
257	114964.8339	92897.83245	289	114926.5	92946.72
258	114965.4409	92897.80132	290	114926.8	92946.56
259	114970.2505	92891.18193	291	114932	92939.89
260	114970.1462	92890.29823	292	114932.1	92939.54
261	114969.3988	92889.64323	293	114932.1	92939.09
262	114964.5186	92897.77111	294	114932.1	92938.27
263	114969.4655	92901.89519	295	114931.7	92937.79
264	114953.4613	92910.35833	296	114935.5	92964.16
265	114954.1436	92911.09162	297	114898.2	92946.97
266	114954.4455	92911.13981	298	114889.5	92941.02
267	114954.7798	92911.07213	299	114878.5	92933.79
268	114955.1057	92910.90759	300	114863.6	92925.47
269	114964.6467	92898.94514	301	114845.1	92914.8
270	114964.7147	92898.53715	302	114842.5	92926.73
271	114964.6467	92898.17451	303	114840.7	92924.55
272	114964.4399	92897.70984	304	114840.5	92924
273	114964.0221	92897.32102	305	114840.5	92923.5
274	114931.6663	92937.78573	306	114840.6	92922.96
275	114932.154	92938.08189	307	114840.9	92922.43
276	114932.6225	92938.04393	308	114845	92917.54
277	114933.1417	92937.8921	309	114845.1	92916.81
278	114933.5976	92937.66433	310	114844.8	92915.48
279	114939.7151	92929.90222	311	114844.7	92915
280	114939.7262	92929.55173	312	114844.7	92914.86
281	114939.5991	92929.30439	313	114844.9	92914.79
282	114939.355	92928.84835	314	114845.1	92914.8
283	114939.1558	92928.4493	315	114844.2	92925.26
284	114924.1537	92947.21352	316	114844.2	92925.26
285	114924.7948	92946.37154	317	114839.2	92921.17
286	114925.0157	92946.25439	318	114706.2	93044.37
287	114925.3031	92946.25319	319	114689.6	93035.12
288	114926.1535	92946.70318	320	114690.1	93034.63

Приложение 5

**Копия письма ООО «СП» № СП-2021-1484 от 07.09.2021 с
обоснованием отсутствия градостроительного плана
земельного участка**



ОБЩЕСТВО С ОГРАНИЧЕННОЙ ОТВЕТСТВЕННОСТЬЮ
«СветоПроект»

ООО «СП»
129626, г. Москва, 1-й Рижский переулок, д. 6
Тел./факс:(495) 780-61-59,
infosp@svsrv.ru , www.bl-g.ru , www.svetoservis.ru

№ СП-2021-1484 от 07.09.2021 г.

Заместителю директора

На № _____ от _____

ИИМК РАН

Соловьевой Н.Ф.

Уважаемая Наталья Федоровна!

В целях проведения научно-исследовательского археологического обследования на территории объектов: Сквер б/н на Невском пр. между д.148 и д.150., Сквер б/н на Загородном пр.,д.38., .Сквер б/н на пересечении ул.Некрасова и ул.Маяковского., Матвеевский сад расположенных в городе Санкт-Петербурге, сообщаем, что перечисленные линейные объекты входят в перечень случаев, при которых для строительства, реконструкции линейного объекта не требуется подготовка документации по планировке территории (Постановление Правительства РФ от 12.11.2020г. №1816 п.3).

Директор

Е.А.Вашуркина

Приложение 6

**Копия письма ООО «СП» № СП-2021-1564 от 23.09.2021 с
обоснованием отсутствия Выписок из Единого
государственного реестра недвижимости об объекте
недвижимости**



Международная
светотехническая
корпорация

ОБЩЕСТВО С ОГРАНИЧЕННОЙ ОТВЕТСТВЕННОСТЬЮ
«СветоПроект»

ООО «СП»

129626, г. Москва, 1-й Рижский переулок, д. 6
Тел./факс:(495) 780-61-59,
infosp@svsrv.ru , www.bl-g.ru , www.svetoservis.ru

№ СП-2021-1564 от 23.09.2021г.

На № _____ от _____

Заместителю директора
ФГБУН «Институт истории
материальной культуры»
Российской академии наук

Н.Ф. Соловьевой

Уважаемая Наталья Федоровна!

В целях проведения научно-исследовательских работ в виде историко-культурного научного археологического обследования (разведки) с целью проведения государственной историко-культурной экспертизы земельного участка при прокладке КЛ-0,4 кВ и установке опор наружного освещения по адресу: Санкт-Петербург, Невский пр., между д. 148 и д. 150, сообщаем следующее:

Объект находится в границах кадастрового квартала: 78:31:0001488

Директор

Е. А. Вашуркина

ГИП Комкова Инна Николаевна
тел.8(903)-115-56-77, E-mail:komkova@svsrv.ru

Приложение 7

Копия справки № 14102/33 – 125.5-32 от 29.09.2021 г



ФЕДЕРАЛЬНОЕ ГОСУДАРСТВЕННОЕ БЮДЖЕТНОЕ УЧРЕЖДЕНИЕ НАУКИ
**ИНСТИТУТ ИСТОРИИ МАТЕРИАЛЬНОЙ КУЛЬТУРЫ
 РОССИЙСКОЙ АКАДЕМИИ НАУК**

191186, Санкт-Петербург, Дворцовая наб., 18, литер А
 тел. +7 (812) 5715092, факс +7 (812) 5716271, Эл. почта: admin@archo.ru

№ 14102/33 – 125.5-32 от 29.09.2021

**К Акту
 Государственной
 историко-культурной
 экспертизы**

СПРАВКА

Дана в том, что следующие сотрудники Федерального государственного бюджетного учреждения науки Института истории материальной культуры Российской академии наук работают в ИИМК РАН

ФИО	стаж с
Лазаретов Игорь Павлович	17.01.1987
Очередной Александр Константинович	09.10.2004
Городилов Андрей Юрьевич	01.01.2005
Соловьева Наталья Федоровна	24.02.1981
Тарасов Алексей Юрьевич	12.03.2021
Трифонов Виктор Анатольевич	09.01.1984
Субботин Андрей Викторович	09.12.1975

по настоящее время.

Заместитель директора ИИМК РАН

Н.Ф. Соловьева

Приложение 9

Сведения об экспертах

Сведения об экспертах:

Фамилия, имя, отчество	Городилов Андрей Юрьевич
Образование	высшее
Специальность	история, археология
Ученая степень (звание)	-
Стаж работы	16 лет
Место работы и должность	н.с. ИИМК РАН
Реквизиты аттестации	Государственный эксперт по проведению историко-культурной экспертизы (приказ Министерства культуры Российской Федерации № 219 от 27.02.2019 г. «Об утверждении статуса аттестованного эксперта по проведению государственной историко-культурной экспертизы» (п. 34)) Объекты экспертизы: <ul style="list-style-type: none"> - выявленные объекты культурного наследия в целях обоснования целесообразности включения данных объектов в реестр; - документы, обосновывающие включение объектов культурного наследия в реестр.
Фамилия, имя, отчество	Лисицын Сергей Николаевич
Образование	высшее
Специальность	история, археология
Ученая степень (звание)	кандидат исторических наук
Стаж работы	22 года
Место работы и должность	ст.н.с. ИИМК РАН
Реквизиты аттестации	Государственный эксперт по проведению историко-культурной экспертизы (приказ Министерства культуры Российской Федерации № 1627 от 17.09.2018 г. «Об утверждении статуса аттестованного эксперта по проведению государственной историко-культурной экспертизы» (п. 34)) Объекты экспертизы: <ul style="list-style-type: none"> - выявленные объекты культурного наследия в целях обоснования целесообразности включения данных объектов в реестр; - земли, подлежащие воздействию земляных, строительных, мелиоративных, хозяйственных работ, предусмотренных статьей 25 Лесного кодекса Российской Федерации работ по

	<p>использованию лесов (за исключением работ, указанных в пунктах 3, 4 и 7 части 1 статьи 25 Лесного кодекса Российской Федерации) и иных работ, в случае, если орган охраны объектов культурного наследия не имеет данных об отсутствии на указанных землях объектов культурного наследия, включенных в реестр, выявленных объектов культурного наследия либо объектов, обладающих признаками объекта культурного наследия;</p> <ul style="list-style-type: none"> - документы, обосновывающие включение объектов культурного наследия в реестр; - документы, обосновывающие исключение объектов культурного наследия из реестра; - документация, за исключением научных отчетов о выполненных археологических полевых работах, содержащая результаты исследований, в соответствии с которыми определяется наличие или отсутствие объектов, обладающих признаками объекта культурного наследия, на земельных участках, подлежащих воздействию земляных, строительных, мелиоративных, хозяйственных работ, работ по использованию лесов и иных работ.
Фамилия, имя, отчество	Очередной Александр Константинович
Образование	высшее
Специальность	история
Ученая степень (звание)	кандидат исторических наук
Стаж работы	16 лет
Место работы и должность	ст.н.с. ИИМК РАН
Реквизиты аттестации	<p>Государственный эксперт по проведению историко-культурной экспертизы (приказ Министерства культуры Российской Федерации № 2330 от 25.12.2018 г. «Об утверждении статуса аттестованного эксперта по проведению государственной историко-культурной экспертизы» (п. 16))</p> <p>Объекты экспертизы:</p> <ul style="list-style-type: none"> - выявленные объекты культурного наследия в целях обоснования целесообразности включения данных объектов в реестр; - документы, обосновывающие включение объектов культурного наследия в реестр.
Фамилия, имя, отчество	Соловьева Наталья Федоровна
Образование	высшее
Специальность	история, археология
Ученая степень (звание)	кандидат исторических наук

Стаж работы	39 лет
Место работы и должность	ст.н.с. ИИМК РАН, заместитель директора ИИМК РАН по организационным вопросам
Реквизиты аттестации	<p>Государственный эксперт по проведению историко-культурной экспертизы (приказ Министерства культуры Российской Федерации № 2211 от 13.12.2018 г. «Об утверждении статуса аттестованного эксперта по проведению государственной историко-культурной экспертизы» (п. 30))</p> <p>Объекты экспертизы:</p> <ul style="list-style-type: none"> - выявленные объекты культурного наследия в целях обоснования целесообразности включения данных объектов в реестр; - документы, обосновывающие включение объектов культурного наследия в реестр; - документация, за исключением научных отчетов о выполненных археологических полевых работах, содержащая результаты исследований, в соответствии с которыми определяется наличие или отсутствие объектов, обладающих признаками объекта культурного наследия, на земельных участках, подлежащих воздействию земляных, строительных, мелиоративных, хозяйственных работ, работ по использованию лесов и иных работ. - документация или разделы документации, обосновывающие меры по обеспечению сохранности объекта культурного наследия, включенного в реестр, выявленного объекта культурного наследия либо объекта, обладающего признаками объекта культурного наследия, при проведении земляных, мелиоративных, хозяйственных работ, указанных в настоящей статье работ по использованию лесов и иных работ в границах территории объекта культурного наследия либо на земельном участке, непосредственно связанном с земельным участком в границах территории объекта культурного наследия.
Фамилия, имя, отчество	Тарасов Алексей Юрьевич
Образование	высшее
Специальность	история, археология
Ученая степень (звание)	кандидат исторических наук
Стаж работы	20 лет
Место работы и должность	н.с. ИИМК РАН

<p>Реквизиты аттестации</p>	<p>Государственный эксперт по проведению историко-культурной экспертизы (приказ Министерства культуры Российской Федерации № 997 от 17.07.2019 г. «Об утверждении статуса аттестованного эксперта по проведению государственной историко-культурной экспертизы» (п. 29))</p> <p>Объекты экспертизы:</p> <ul style="list-style-type: none"> - выявленные объекты культурного наследия в целях обоснования целесообразности включения данных объектов в реестр; - земли, подлежащие воздействию земляных, строительных, мелиоративных, хозяйственных работ, предусмотренных статьей 25 Лесного кодекса Российской Федерации работ по использованию лесов (за исключением работ, указанных в пунктах 3, 4 и 7 части 1 статьи 25 Лесного кодекса Российской Федерации) и иных работ, в случае, если указанные земли расположены в границах территорий, утверждённых в соответствии с пунктом 34.2 статьи 9 Федерального закона № 73-ФЗ; - документы, обосновывающие включение объектов культурного наследия в реестр; - документы, обосновывающие исключение объектов культурного наследия из реестра; - документация, за исключением научных отчетов о выполненных археологических полевых работах, содержащая результаты исследований, в соответствии с которыми определяется наличие или отсутствие объектов, обладающих признаками объекта культурного наследия, на земельных участках, подлежащих воздействию земляных, строительных, мелиоративных, хозяйственных работ, указанных в статье 30 Федерального закона № 73-ФЗ работ по использованию лесов и иных работ; - документация или разделы документации, обосновывающие меры по обеспечению сохранности объекта культурного наследия, включенного в реестр, выявленного объекта культурного наследия либо объекта, обладающего признаками объекта культурного наследия, при проведении земляных, мелиоративных, хозяйственных работ, указанных в настоящей статье работ по использованию лесов и иных работ в границах территории объекта культурного наследия либо на земельном участке, непосредственно связанном с земельным участком
------------------------------------	--

	в границах территории объекта культурного наследия.
Фамилия, имя, отчество	Трифонов Виктор Анатольевич
Образование	высшее
Специальность	история, археология
Ученая степень (звание)	кандидат исторических наук
Стаж работы	48 лет
Место работы и должность	ст.н.с. ИИМК РАН
Реквизиты аттестации	<p>Государственный эксперт по проведению историко-культурной экспертизы (приказ Министерства культуры Российской Федерации № 1998 от 19.11.2018 г. «Об утверждении статуса аттестованного эксперта по проведению государственной историко-культурной экспертизы» (п. 23))</p> <p>Объекты экспертизы:</p> <ul style="list-style-type: none"> - выявленные объекты культурного наследия в целях обоснования целесообразности включения данных объектов в реестр; - земли, подлежащие воздействию земляных, строительных, мелиоративных, хозяйственных работ, предусмотренных статьей 25 Лесного кодекса Российской Федерации работ по использованию лесов (за исключением работ, указанных в пунктах 3, 4 и 7 части 1 статьи 25 Лесного кодекса Российской Федерации) и иных работ, в случае, если орган охраны объектов культурного наследия не имеет данных об отсутствии на указанных землях объектов культурного наследия, включенных в реестр, выявленных объектов культурного наследия либо объектов, обладающих признаками объекта культурного наследия; - документы, обосновывающие включение объектов культурного наследия в реестр; - документы, обосновывающие исключение объектов культурного наследия из реестра; - документация, за исключением научных отчетов о выполненных археологических полевых работах, содержащая результаты исследований, в соответствии с которыми определяется наличие или отсутствие объектов, обладающих признаками объекта культурного наследия, на земельных участках, подлежащих воздействию земляных, строительных, мелиоративных, хозяйственных работ, работ по использованию лесов и иных работ.

	<ul style="list-style-type: none">- документация или разделы документации, обосновывающие меры по обеспечению сохранности объекта культурного наследия, включенного в реестр, выявленного объекта культурного наследия либо объекта, обладающего признаками объекта культурного наследия, при проведении земляных, мелиоративных, хозяйственных работ, указанных в настоящей статье работ по использованию лесов и иных работ в границах территории объекта культурного наследия либо на земельном участке, непосредственно связанном с земельным участком в границах территории объекта культурного наследия.
--	--

Приложение 10

**Выдержки из приказа № 997 от 17.07.2019 г.
«Об утверждении статуса аттестованного эксперта по
проведению государственной историко-культурной
экспертизы»**



МИНИСТЕРСТВО КУЛЬТУРЫ
РОССИЙСКОЙ ФЕДЕРАЦИИ

ПРИКАЗ

17 июня 2019

Москва

№ 997

Об аттестации экспертов по проведению государственной историко-культурной экспертизы

В соответствии с Федеральным законом от 25 июня 2002 г. № 73-ФЗ «Об объектах культурного наследия (памятниках истории и культуры) народов Российской Федерации», с пунктом 9 Положения о государственной историко-культурной экспертизе, утвержденного постановлением Правительства Российской Федерации от 15 июля 2009 г. № 569, Положением о порядке аттестации экспертов по проведению государственной историко-культурной экспертизы, утвержденным приказом Минкультуры России от 26 августа 2010 г. № 563 (в редакции приказа Минкультуры России от 17 октября 2011 г. № 1003), руководствуясь Положением об аттестационной комиссии Минкультуры России, утвержденным приказом Минкультуры России от 29 декабря 2011 г. № 1276, протоколом заседания аттестационной комиссии Минкультуры России от 25 июня 2019 г., п р и к а з ы в а ю:

1. Аттестовать экспертов по проведению государственной историко-культурной экспертизы согласно приложению к настоящему приказу.

2. Департаменту государственной охраны культурного наследия (Р.А.Рыбало) обеспечить размещение информации об аттестованных экспертах на официальном сайте Минкультуры России в сети Интернет.

3. Контроль за исполнением настоящего приказа оставляю за собой.

Заместитель Министра



С.Г.Обрывалин

Приложение

Утверждено приказом
Министерства культуры
Российской Федерации

от «11» июля 2019 г. № 997

Аттестованные эксперты по проведению
государственной историко-культурной экспертизы

№ п/п	Фамилия, имя, отчество соискателя	Объекты экспертизы
1.	Авксентьева Ольга Николаевна	<ul style="list-style-type: none"> - выявленные объекты культурного наследия в целях обоснования целесообразности включения данных объектов в реестр; - документы, обосновывающие включение объектов культурного наследия в реестр; - документы, обосновывающие изменение категории историко-культурного значения объекта культурного наследия; - проекты зон охраны объекта культурного наследия; - проектная документация на проведение работ по сохранению объектов культурного наследия; - документация или разделы документации, обосновывающие меры по обеспечению сохранности объекта культурного наследия, включенного в реестр, выявленного объекта культурного наследия либо объекта, обладающего признаками объекта культурного наследия, при проведении земляных, мелиоративных, хозяйственных работ, указанных в статье 30 Федерального закона от 25.06.2002 № 73-ФЗ «Об объектах культурного наследия (памятниках истории и культуры) народов Российской Федерации» (далее – Федеральный закон № 73-ФЗ) работ по использованию лесов и иных работ в границах территории объекта культурного наследия либо на земельном участке,

		земельным участком в границах территории объекта культурного наследия.
28.	Старцева Татьяна Сергеевна	<ul style="list-style-type: none"> - выявленные объекты культурного наследия в целях обоснования целесообразности включения данных объектов в реестр; - документы, обосновывающие включение объектов культурного наследия в реестр; - документы, обосновывающие исключение объектов культурного наследия из реестра; - документы, обосновывающие изменение категории историко-культурного значения объекта культурного наследия; - документы, обосновывающие отнесение объекта культурного наследия к историко-культурным заповедникам, особо ценным объектам культурного наследия народов Российской Федерации либо объектам всемирного культурного и природного наследия; - проектная документация на проведение работ по сохранению объектов культурного наследия; - документация или разделы документации, обосновывающие меры по обеспечению сохранности объекта культурного наследия, включенного в реестр, выявленного объекта культурного наследия либо объекта, обладающего признаками объекта культурного наследия, при проведении земляных, мелиоративных, хозяйственных работ, указанных в статье 30 Федерального закона № 73-ФЗ работ по использованию лесов и иных работ в границах территории объекта культурного наследия либо на земельном участке, непосредственно связанном с земельным участком в границах территории объекта культурного наследия.
29.	Тарасов Алексей Юрьевич	<ul style="list-style-type: none"> - выявленные объекты культурного наследия в целях обоснования целесообразности включения данных объектов в реестр; - земли, подлежащие воздействию земляных, строительных, мелиоративных, хозяйственных работ, предусмотренных статьей 25 Лесного кодекса Российской Федерации работ по использованию лесов (за исключением работ, указанных в пунктах 3, 4 и 7 части 1 статьи 25 Лесного кодекса Российской Федерации) и иных

		<p>работ, в случае, если указанные земли расположены в границах территорий, утвержденных в соответствии с пунктом 34.2 пункта 1 статьи 9 Федерального закона № 73-ФЗ;</p> <ul style="list-style-type: none"> - документы, обосновывающие включение объектов культурного наследия в реестр; - документы, обосновывающие исключение объектов культурного наследия из реестра; - документация, за исключением научных отчетов о выполненных археологических полевых работах, содержащая результаты исследований, в соответствии с которыми определяется наличие или отсутствие объектов, обладающих признаками объекта культурного наследия, на земельных участках, подлежащих воздействию земляных, строительных, мелиоративных, хозяйственных работ, указанных в статье 30 Федерального закона № 73-ФЗ работ по использованию лесов и иных работ; - документация или разделы документации, обосновывающие меры по обеспечению сохранности объекта культурного наследия, включенного в реестр, выявленного объекта культурного наследия либо объекта, обладающего признаками объекта культурного наследия, при проведении земляных, мелиоративных, хозяйственных работ, указанных в статье 30 Федерального закона № 73-ФЗ работ по использованию лесов и иных работ в границах территории объекта культурного наследия либо на земельном участке, непосредственно связанном с земельным участком в границах территории объекта культурного наследия.
30.	Титова Светлана Валентиновна	<ul style="list-style-type: none"> - документы, обосновывающие изменение категории историко-культурного значения объекта культурного наследия.
31.	Тихонов Виктор Евгеньевич	<ul style="list-style-type: none"> - выявленные объекты культурного наследия в целях обоснования целесообразности включения данных объектов в реестр; - документы, обосновывающие включение объектов культурного наследия в реестр; - документы, обосновывающие исключение объектов культурного наследия из реестра;

		<p>признаками объекта культурного наследия, при проведении земляных, мелиоративных, хозяйственных работ, указанных в статье 30 Федерального закона № 73-ФЗ работ по использованию лесов и иных работ в границах территории объекта культурного наследия либо на земельном участке, непосредственно связанном с земельным участком в границах территории объекта культурного наследия.</p>
37.	Яндовский Виктор Эдуардович	<ul style="list-style-type: none"> - выявленные объекты культурного наследия в целях обоснования целесообразности включения данных объектов в реестр; - документы, обосновывающие включение объектов культурного наследия в реестр; - документы, обосновывающие изменение категории историко-культурного значения объекта культурного наследия; - документы, обосновывающие отнесение объекта культурного наследия к историко-культурным заповедникам, особо ценным объектам культурного наследия народов Российской Федерации либо объектам всемирного культурного и природного наследия; - проекты зон охраны объекта культурного наследия; - проектная документация на проведение работ по сохранению объектов культурного наследия. - документация, обосновывающая границы защитной зоны объекта культурного наследия.
38.	Яровой Илья Юрьевич	<ul style="list-style-type: none"> - выявленные объекты культурного наследия в целях обоснования целесообразности включения данных объектов в реестр; - документы, обосновывающие включение объектов культурного наследия в реестр; - документы, обосновывающие исключение объектов культурного наследия из реестра; - документы, обосновывающие изменение категории историко-культурного значения объекта культурного наследия; - документы, обосновывающие отнесение объекта культурного наследия к историко-культурным заповедникам, особо ценным объектам культурного наследия народов Российской Федерации либо объектам всемирного культурного и природного наследия;

		<p>Федерации либо объектам всемирного культурного и природного наследия;</p> <ul style="list-style-type: none">- документация, за исключением научных отчетов о выполненных археологических полевых работах, содержащая результаты исследований, в соответствии с которыми определяется наличие или отсутствие объектов, обладающих признаками объекта культурного наследия, на земельных участках, подлежащих воздействию земляных, строительных, мелиоративных, хозяйственных работ, указанных в статье 30 Федерального закона № 73-ФЗ работ по использованию лесов и иных работ;- документация или разделы документации, обосновывающие меры по обеспечению сохранности объекта культурного наследия, включенного в реестр, выявленного объекта культурного наследия либо объекта, обладающего признаками объекта культурного наследия, при проведении земляных, мелиоративных, хозяйственных работ, указанных в статье 30 Федерального закона № 73-ФЗ работ по использованию лесов и иных работ в границах территории объекта культурного наследия либо на земельном участке, непосредственно связанном с земельным участком в границах территории объекта культурного наследия.
--	--	---

Приложение 11

**Выдержки из приказа № 1627 от 17.09.2018 г.
«Об утверждении статуса аттестованного эксперта по
проведению государственной историко-культурной
экспертизы»**



МИНИСТЕРСТВО КУЛЬТУРЫ
РОССИЙСКОЙ ФЕДЕРАЦИИ

ПРИКАЗ

17 сентября 2018 г.

Москва

№ 1627

**Об утверждении статуса аттестованного эксперта по проведению
государственной историко-культурной экспертизы**


В соответствии со статьей 30 Федерального закона от 25 июня 2002 г. № 73-ФЗ «Об объектах культурного наследия (памятниках истории и культуры) народов Российской Федерации», с пунктом 9 Положения о государственной историко-культурной экспертизе, утвержденного постановлением Правительства Российской Федерации от 15 июля 2009 г. № 569, Положением о порядке аттестации экспертов по проведению государственной историко-культурной экспертизы, утвержденным приказом Минкультуры России от 26 августа 2010 г. № 563 (в редакции приказа Минкультуры России от 17 октября 2011 г. № 1003), руководствуясь Положением об аттестационной комиссии Минкультуры России, утвержденным приказом Минкультуры России от 29 декабря 2011 г. № 1276, протоколом заседания аттестационной комиссии Минкультуры России от 22 августа 2018 г., п р и к а з ы в а ю:

1. Утвердить статус аттестованного эксперта по проведению государственной историко-культурной экспертизы соискателям согласно приложению.

2. Департаменту государственной охраны культурного наследия (Р.А.Рыбало) обеспечить размещение информации об аттестованных экспертах на официальном сайте Минкультуры России в сети Интернет.

3. Контроль за исполнением настоящего приказа оставляю за собой.

Заместитель Министра

A handwritten signature in black ink, consisting of several overlapping loops and a long tail stroke extending downwards and to the left.

С.Г.Обрывалин

Приложение

Утверждено приказом
Министерства культуры
Российской Федерации

от «17» 09 2018 г. № 1627

Аттестованные эксперты по проведению
государственной историко-культурной экспертизы

№ п/п	Фамилия, имя, отчество	Объекты экспертизы
1.	Аврутов Юрий Иосифович	<ul style="list-style-type: none"> - выявленные объекты культурного наследия в целях обоснования целесообразности включения данных объектов в реестр; - документы, обосновывающие включение объектов культурного наследия в реестр; - документы, обосновывающие исключение объектов культурного наследия из реестра; - документы, обосновывающие изменение категории историко-культурного значения объекта культурного наследия; - документы, обосновывающие отнесение объекта культурного наследия к историко-культурным заповедникам, особо ценным объектам культурного наследия народов Российской Федерации либо объектам всемирного культурного и природного наследия; - проекты зон охраны объекта культурного наследия; - проектная документация на проведение работ по сохранению объектов культурного наследия; - документация, за исключением научных отчетов о выполненных археологических полевых работах, содержащая результаты исследований, в соответствии с которыми определяется наличие или отсутствие объектов, обладающих признаками объекта культурного наследия, на земельных участках, подлежащих воздействию земляных,

		<p>в границах территорий, утвержденных в соответствии с пунктом 34.2 пункта 1 статьи 9 настоящего Федерального закона;</p> <ul style="list-style-type: none"> - документы, обосновывающие включение объектов культурного наследия в реестр; - документация, за исключением научных отчетов о выполненных археологических полевых работах, содержащая результаты исследований, в соответствии с которыми определяется наличие или отсутствие объектов, обладающих признаками объекта культурного наследия, на земельных участках, подлежащих воздействию земляных, строительных, мелиоративных, хозяйственных работ, указанных в настоящей статье работ по использованию лесов и иных работ.
34.	Лисицын Сергей Николаевич	<ul style="list-style-type: none"> - выявленные объекты культурного наследия в целях обоснования целесообразности включения данных объектов в реестр; - земли, подлежащие воздействию земляных, строительных, мелиоративных, хозяйственных работ, предусмотренных статьей 25 Лесного кодекса Российской Федерации работ по использованию лесов (за исключением работ, указанных в пунктах 3, 4 и 7 части 1 статьи 25 Лесного кодекса Российской Федерации) и иных работ, в случае, если указанные земли расположены в границах территорий, утвержденных в соответствии с пунктом 34.2 пункта 1 статьи 9 настоящего Федерального закона; - документы, обосновывающие включение объектов культурного наследия в реестр; - документы, обосновывающие исключение объектов культурного наследия из реестра; - документация, за исключением научных отчетов о выполненных археологических полевых работах, содержащая результаты исследований, в соответствии с которыми определяется наличие или отсутствие объектов, обладающих признаками объекта культурного наследия, на земельных участках, подлежащих воздействию земляных, строительных, мелиоративных, хозяйственных работ, указанных в настоящей статье работ по использованию лесов и иных работ;

		<p>- документация или разделы документации, обосновывающие меры по обеспечению сохранности объекта культурного наследия, включенного в реестр, выявленного объекта культурного наследия либо объекта, обладающего признаками объекта культурного наследия, при проведении земляных, мелиоративных, хозяйственных работ, указанных в настоящей статье работ по использованию лесов и иных работ в границах территории объекта культурного наследия либо на земельном участке, непосредственно связанном с земельным участком в границах территории объекта культурного наследия.</p>
35.	Малихова Наталья Геннадьевна	<p>- выявленные объекты культурного наследия в целях обоснования целесообразности включения данных объектов в реестр;</p> <p>- документация или разделы документации, обосновывающие меры по обеспечению сохранности объекта культурного наследия, включенного в реестр, выявленного объекта культурного наследия либо объекта, обладающего признаками объекта культурного наследия, при проведении земляных, мелиоративных, хозяйственных работ, указанных в настоящей статье работ по использованию лесов и иных работ в границах территории объекта культурного наследия либо на земельном участке, непосредственно связанном с земельным участком в границах территории объекта культурного наследия.</p>
36.	Маслова Елена Константиновна	<p>- документы, обосновывающие включение объектов культурного наследия в реестр;</p> <p>- документы, обосновывающие исключение объектов культурного наследия из реестра;</p> <p>- проекты зон охраны объекта культурного наследия;</p> <p>- проектная документация на проведение работ по сохранению объектов культурного наследия;</p> <p>- документация или разделы документации, обосновывающие меры по обеспечению сохранности объекта культурного наследия, включенного в реестр, выявленного объекта</p>

Приложение 12

**Выдержки из приказа № 1998 от 19.11.2018 г.
«Об утверждении статуса аттестованного эксперта по
проведению государственной историко-культурной
экспертизы»**



**МИНИСТЕРСТВО КУЛЬТУРЫ
РОССИЙСКОЙ ФЕДЕРАЦИИ**

ПРИКАЗ

19 ноября 2018г.

Москва

№ 1998

**Об утверждении статуса аттестованного эксперта по проведению
государственной историко-культурной экспертизы**

В соответствии со статьей 30 Федерального закона от 25 июня 2002 г. № 73-ФЗ «Об объектах культурного наследия (памятниках истории и культуры) народов Российской Федерации», с пунктом 9 Положения о государственной историко-культурной экспертизе, утвержденного постановлением Правительства Российской Федерации от 15 июля 2009 г. № 569, Положением о порядке аттестации экспертов по проведению государственной историко-культурной экспертизы, утвержденным приказом Минкультуры России от 26 августа 2010 г. № 563 (в редакции приказа Минкультуры России от 17 октября 2011 г. № 1003), руководствуясь Положением об аттестационной комиссии Минкультуры России, утвержденным приказом Минкультуры России от 29 декабря 2011 г. № 1276, протоколом заседания аттестационной комиссии Минкультуры России от 30 октября 2018 г., **п р и к а з ы в а ю:**

1. Утвердить статус аттестованного эксперта по проведению государственной историко-культурной экспертизы соискателям согласно приложению.

2. Департаменту государственной охраны культурного наследия (Р.А.Рыбало) обеспечить размещение информации об аттестованных экспертах на официальном сайте Минкультуры России в сети Интернет.

3. Контроль за исполнением настоящего приказа оставляю за собой.

Заместитель Министра



С.Г.Обрывалин

Приложение

Утверждено приказом
Министерства культуры
Российской Федерации

от «19» 11 2018 г. № 1998

Аттестованные эксперты по проведению
государственной историко-культурной экспертизы

№ п/п	Фамилия, имя, отчество	Объекты экспертизы
1.	Андреев Сергей Евгеньевич	<ul style="list-style-type: none"> - выявленные объекты культурного наследия в целях обоснования целесообразности включения данных объектов в реестр; - земли, подлежащие воздействию земляных, строительных, мелиоративных, хозяйственных работ, предусмотренных статьей 25 Лесного кодекса Российской Федерации работ по использованию лесов (за исключением работ, указанных в пунктах 3, 4 и 7 части 1 статьи 25 Лесного кодекса Российской Федерации) и иных работ, в случае, если указанные земли расположены в границах территорий, утвержденных в соответствии с пунктом 34.2 пункта 1 статьи 9 настоящего Федерального закона; - документы, обосновывающие включение объектов культурного наследия в реестр; - документация, за исключением научных отчетов о выполненных археологических полевых работах, содержащая результаты исследований, в соответствии с которыми определяется наличие или отсутствие объектов, обладающих признаками объекта культурного наследия, на земельных участках, подлежащих воздействию земляных, строительных, мелиоративных, хозяйственных работ, указанных в настоящей статье работ по использованию лесов и иных работ; - документация или разделы документации, обосновывающие меры по обеспечению

		в границах территории объекта культурного наследия.
22.	Сливакова Марина Вячеславовна	- проектная документация на проведение работ по сохранению объектов культурного наследия.
23.	Трифонов Виктор Анатольевич	<p>- выявленные объекты культурного наследия в целях обоснования целесообразности включения данных объектов в реестр;</p> <p>- земли, подлежащие воздействию земляных, строительных, мелиоративных, хозяйственных работ, предусмотренных статьей 25 Лесного кодекса Российской Федерации работ по использованию лесов (за исключением работ, указанных в пунктах 3, 4 и 7 части 1 статьи 25 Лесного кодекса Российской Федерации) и иных работ, в случае, если указанные земли расположены в границах территорий, утвержденных в соответствии с пунктом 34.2 пункта 1 статьи 9 настоящего Федерального закона;</p> <p>- документы, обосновывающие включение объектов культурного наследия в реестр;</p> <p>- документы, обосновывающие исключение объектов культурного наследия из реестра;</p> <p>- документация, за исключением научных отчетов о выполненных археологических полевых работах, содержащая результаты исследований, в соответствии с которыми определяется наличие или отсутствие объектов, обладающих признаками объекта культурного наследия, на земельных участках, подлежащих воздействию земляных, строительных, мелиоративных, хозяйственных работ, указанных в настоящей статье работ по использованию лесов и иных работ;</p> <p>- документация или разделы документации, обосновывающие меры по обеспечению сохранности объекта культурного наследия, включенного в реестр, выявленного объекта культурного наследия либо объекта, обладающего признаками объекта культурного наследия, при проведении земляных, мелиоративных, хозяйственных работ, указанных в настоящей статье работ по использованию лесов и иных работ в границах территории объекта культурного наследия либо на земельном участке,</p>

		непосредственно связанном с земельным участком в границах территории объекта культурного наследия.
24.	Фетисов Владимир Афанасьевич	<ul style="list-style-type: none"> - выявленные объекты культурного наследия в целях обоснования целесообразности включения данных объектов в реестр; - документы, обосновывающие включение объектов культурного наследия в реестр; - проектная документация на проведение работ по сохранению объектов культурного наследия.
25.	Цибин Виктор Александрович	<ul style="list-style-type: none"> - выявленные объекты культурного наследия в целях обоснования целесообразности включения данных объектов в реестр; - земли, подлежащие воздействию земляных, строительных, мелиоративных, хозяйственных работ, предусмотренных статьей 25 Лесного кодекса Российской Федерации работ по использованию лесов (за исключением работ, указанных в пунктах 3, 4 и 7 части 1 статьи 25 Лесного кодекса Российской Федерации) и иных работ, в случае, если указанные земли расположены в границах территорий, утвержденных в соответствии с пунктом 34.2 пункта 1 статьи 9 настоящего Федерального закона; - документы, обосновывающие включение объектов культурного наследия в реестр; - документы, обосновывающие исключение объектов культурного наследия из реестра; - документация, за исключением научных отчетов о выполненных археологических полевых работах, содержащая результаты исследований, в соответствии с которыми определяется наличие или отсутствие объектов, обладающих признаками объекта культурного наследия, на земельных участках, подлежащих воздействию земляных, строительных, мелиоративных, хозяйственных работ, указанных в настоящей статье работ по использованию лесов и иных работ; - документация или разделы документации, обосновывающие меры по обеспечению сохранности объекта культурного наследия, включенного в реестр, выявленного объекта культурного наследия либо объекта, обладающего

Приложение 13

**Выдержки из приказа № 2211 от 13.12.2018 г.
«Об утверждении статуса аттестованного эксперта по
проведению государственной историко-культурной
экспертизы»**



**МИНИСТЕРСТВО КУЛЬТУРЫ
РОССИЙСКОЙ ФЕДЕРАЦИИ**

ПРИКАЗ

13 декабря 2018 г.

Москва

№ 2211

**Об утверждении статуса аттестованного эксперта по проведению
государственной историко-культурной экспертизы**

В соответствии со статьей 30 Федерального закона от 25 июня 2002 г. № 73-ФЗ «Об объектах культурного наследия (памятниках истории и культуры) народов Российской Федерации», с пунктом 9 Положения о государственной историко-культурной экспертизе, утвержденного постановлением Правительства Российской Федерации от 15 июля 2009 г. № 569, Положением о порядке аттестации экспертов по проведению государственной историко-культурной экспертизы, утвержденным приказом Минкультуры России от 26 августа 2010 г. № 563 (в редакции приказа Минкультуры России от 17 октября 2011 г. № 1003), руководствуясь Положением об аттестационной комиссии Минкультуры России, утвержденным приказом Минкультуры России от 29 декабря 2011 г. № 1276, протоколом заседания аттестационной комиссии Минкультуры России от 27 ноября 2018 г., п р и к а з ы в а ю:

1. Утвердить статус аттестованного эксперта по проведению государственной историко-культурной экспертизы соискателям согласно приложению.

2. Департаменту государственной охраны культурного наследия (Р.А.Рыбало) обеспечить размещение информации об аттестованных экспертах на официальном сайте Минкультуры России в сети Интернет.

3. Контроль за исполнением настоящего приказа оставляю за собой.

Заместитель Министра



С.Г.Обрывалин

Приложение

Утверждено приказом
Министерства культуры
Российской Федерации

от «13» 12 2018 г. № 2219

**Аттестованные эксперты по проведению
государственной историко-культурной экспертизы**

№ п/п	Фамилия, имя, отчество	Объекты экспертизы
1.	Аверина Анна Викторовна	<ul style="list-style-type: none"> - выявленные объекты культурного наследия в целях обоснования целесообразности включения данных объектов в реестр; - документы, обосновывающие включение объектов культурного наследия в реестр.
2.	Антипов Илья Владимирович	<ul style="list-style-type: none"> - выявленные объекты культурного наследия в целях обоснования целесообразности включения данных объектов в реестр; - документы, обосновывающие включение объектов культурного наследия в реестр; - документация или разделы документации, обосновывающие меры по обеспечению сохранности объекта культурного наследия, включенного в реестр, выявленного объекта культурного наследия либо объекта, обладающего признаками объекта культурного наследия, при проведении земляных, мелиоративных, хозяйственных работ, указанных в настоящей статье работ по использованию лесов и иных работ в границах территории объекта культурного наследия либо на земельном участке, непосредственно связанном с земельным участком в границах территории объекта культурного наследия.
3.	Афендикова Александра Алексеевна	<ul style="list-style-type: none"> - выявленные объекты культурного наследия в целях обоснования целесообразности включения данных объектов в реестр;

		участках, подлежащих воздействию земляных, строительных, мелиоративных, хозяйственных работ, указанных в настоящей статье работ по использованию лесов и иных работ.
30.	Соловьева Наталья Федоровна	<ul style="list-style-type: none"> - выявленные объекты культурного наследия в целях обоснования целесообразности включения данных объектов в реестр; - документы, обосновывающие включение объектов культурного наследия в реестр; - документация, за исключением научных отчетов о выполненных археологических полевых работах, содержащая результаты исследований, в соответствии с которыми определяется наличие или отсутствие объектов, обладающих признаками объекта культурного наследия, на земельных участках, подлежащих воздействию земляных, строительных, мелиоративных, хозяйственных работ, указанных в настоящей статье работ по использованию лесов и иных работ; - документация или разделы документации, обосновывающие меры по обеспечению сохранности объекта культурного наследия, включенного в реестр, выявленного объекта культурного наследия либо объекта, обладающего признаками объекта культурного наследия, при проведении земляных, мелиоративных, хозяйственных работ, указанных в настоящей статье работ по использованию лесов и иных работ в границах территории объекта культурного наследия либо на земельном участке, непосредственно связанном с земельным участком в границах территории объекта культурного наследия.
31.	Сундиева Ольга Егоровна	<ul style="list-style-type: none"> - проектная документация на проведение работ по сохранению объектов культурного наследия; - документация или разделы документации, обосновывающие меры по обеспечению сохранности объекта культурного наследия, включенного в реестр, выявленного объекта культурного наследия либо объекта, обладающего признаками объекта культурного наследия, при проведении земляных, мелиоративных, хозяйственных работ, указанных в настоящей

			- проектная документация на проведение работ по сохранению объектов культурного наследия.
--	--	--	---

Приложение 14

**Выдержки из приказа № 2330 от 25.12.2018 г.
«Об утверждении статуса аттестованного эксперта по
проведению государственной историко-культурной
экспертизы»**



**МИНИСТЕРСТВО КУЛЬТУРЫ
РОССИЙСКОЙ ФЕДЕРАЦИИ**

ПРИКАЗ

25 декабря 2018 г.

Москва

№ 2330

**Об утверждении статуса аттестованного эксперта по проведению
государственной историко-культурной экспертизы**

В соответствии со статьей 30 Федерального закона от 25 июня 2002 г. № 73-ФЗ «Об объектах культурного наследия (памятниках истории и культуры) народов Российской Федерации», с пунктом 9 Положения о государственной историко-культурной экспертизе, утвержденного постановлением Правительства Российской Федерации от 15 июля 2009 г. № 569, Положением о порядке аттестации экспертов по проведению государственной историко-культурной экспертизы, утвержденным приказом Минкультуры России от 26 августа 2010 г. № 563 (в редакции приказа Минкультуры России от 17 октября 2011 г. № 1003), руководствуясь Положением об аттестационной комиссии Минкультуры России, утвержденным приказом Минкультуры России от 29 декабря 2011 г. № 1276, протоколом заседания аттестационной комиссии Минкультуры России от 14 декабря 2018 г., п р и к а з ы в а ю:

1. Утвердить статус аттестованного эксперта по проведению государственной историко-культурной экспертизы соискателям согласно приложению.

2. Департаменту государственной охраны культурного наследия (Р.А.Рыбало) обеспечить размещение информации об аттестованных экспертах на официальном сайте Минкультуры России в сети Интернет.

3. Контроль за исполнением настоящего приказа оставляю за собой.

Заместитель Министра



С.Г.Обрывалин

Приложение

Утверждено приказом
Министерства культуры
Российской Федерации

от «25» 12 2018 г. № 2330

Аттестованные эксперты по проведению
государственной историко-культурной экспертизы

№ п/п	Фамилия, имя, отчество соискателя	Объекты экспертизы
1.	Алиев Саламбек Алимбекович	- проектная документация на проведение работ по сохранению объектов культурного наследия.
2.	Атабиев Бияслан Хакимович	- выявленные объекты культурного наследия в целях обоснования целесообразности включения данных объектов в реестр; - документы, обосновывающие включение объектов культурного наследия в реестр; - документы, обосновывающие изменение категории историко-культурного значения объекта культурного наследия; - проекты зон охраны объекта культурного наследия.
3.	Бабекина Светлана Александровна	- выявленные объекты культурного наследия в целях обоснования целесообразности включения данных объектов в реестр; - проектная документация на проведение работ по сохранению объектов культурного наследия.
4.	Берлина Светлана Владимировна	- выявленные объекты культурного наследия в целях обоснования целесообразности включения данных объектов в реестр; - земли, подлежащие воздействию земляных, строительных, мелиоративных, хозяйственных работ, предусмотренных статьей 25 Лесного кодекса Российской Федерации работ по использованию лесов (за исключением работ,

		хозяйственных работ, указанных в настоящей статье работ по использованию лесов и иных работ в границах территории объекта культурного наследия либо на земельном участке, непосредственно связанном с земельным участком в границах территории объекта культурного наследия.
16.	Очередной Александр Константинович	<ul style="list-style-type: none"> - выявленные объекты культурного наследия в целях обоснования целесообразности включения данных объектов в реестр; - документы, обосновывающие включение объектов культурного наследия в реестр.
17.	Параничев Дмитрий Александрович	- проектная документация на проведение работ по сохранению объектов культурного наследия.
18.	Писарев Денис Владленович	<ul style="list-style-type: none"> - выявленные объекты культурного наследия в целях обоснования целесообразности включения данных объектов в реестр; - документы, обосновывающие включение объектов культурного наследия в реестр; - проектная документация на проведение работ по сохранению объектов культурного наследия; - документация или разделы документации, обосновывающие меры по обеспечению сохранности объекта культурного наследия, включенного в реестр, выявленного объекта культурного наследия либо объекта, обладающего признаками объекта культурного наследия, при проведении земляных, мелиоративных, хозяйственных работ, указанных в настоящей статье работ по использованию лесов и иных работ в границах территории объекта культурного наследия либо на земельном участке, непосредственно связанном с земельным участком в границах территории объекта культурного наследия.
19.	Рыкунова Ирина Ивановна	<ul style="list-style-type: none"> - выявленные объекты культурного наследия в целях обоснования целесообразности включения данных объектов в реестр; - земли, подлежащие воздействию земляных, строительных, мелиоративных, хозяйственных работ, предусмотренных статьей 25 Лесного кодекса Российской Федерации работ по

Приложение 15

**Выдержки из приказа № 219 от 27.02.2019 г.
«Об утверждении статуса аттестованного эксперта по
проведению государственной историко-культурной
экспертизы»**



**МИНИСТЕРСТВО КУЛЬТУРЫ
РОССИЙСКОЙ ФЕДЕРАЦИИ**

ПРИКАЗ

27 февраля 2019г.

Москва

№ 219

Об аттестации экспертов по проведению государственной историко-культурной экспертизы

В соответствии с Федеральным законом от 25 июня 2002 г. № 73-ФЗ «Об объектах культурного наследия (памятниках истории и культуры) народов Российской Федерации», с пунктом 9 Положения о государственной историко-культурной экспертизе, утвержденного постановлением Правительства Российской Федерации от 15 июля 2009 г. № 569, Положением о порядке аттестации экспертов по проведению государственной историко-культурной экспертизы, утвержденным приказом Минкультуры России от 26 августа 2010 г. № 563 (в редакции приказа Минкультуры России от 17 октября 2011 г. № 1003), руководствуясь Положением об аттестационной комиссии Минкультуры России, утвержденным приказом Минкультуры России от 29 декабря 2011 г. № 1276, протоколом заседания аттестационной комиссии Минкультуры России от 07 февраля 2019 г., п р и к а з ы в а ю:

1. Аттестовать экспертов по проведению государственной историко-культурной экспертизы согласно приложению.

2. Департаменту государственной охраны культурного наследия (Р.А.Рыбало) обеспечить размещение информации об аттестованных экспертах на официальном сайте Минкультуры России в сети Интернет.

3. Контроль за исполнением настоящего приказа оставляю за собой.

Заместитель Министра



С.Г.Обрывалин

Приложение

Утверждено приказом
Министерства культуры
Российской Федерации

от «24» февраля 2019 г. № 219

Аттестованные эксперты по проведению
государственной историко-культурной экспертизы

№ п/п	Фамилия, имя, отчество соискателя	Объекты экспертизы
1.	Барышева Ирина Владимировна	<ul style="list-style-type: none"> - проектная документация на проведение работ по сохранению объектов культурного наследия; - документация или разделы документации, обосновывающие меры по обеспечению сохранности объекта культурного наследия, включенного в реестр, выявленного объекта культурного наследия либо объекта, обладающего признаками объекта культурного наследия, при проведении земляных, мелиоративных, хозяйственных работ, указанных в настоящей статье работ по использованию лесов и иных работ в границах территории объекта культурного наследия либо на земельном участке, непосредственно связанном с земельным участком в границах территории объекта культурного наследия.
2.	Бахарева Наталия Николаевна	<ul style="list-style-type: none"> - выявленные объекты культурного наследия в целях обоснования целесообразности включения данных объектов в реестр; - документы, обосновывающие включение объектов культурного наследия в реестр; - документы, обосновывающие изменение категории историко-культурного значения объекта культурного наследия; - проекты зон охраны объекта культурного наследия;

		<p>в границах территорий, утвержденных в соответствии с пунктом 34.2 пункта 1 статьи 9 настоящего Федерального закона;</p> <ul style="list-style-type: none"> - документы, обосновывающие включение объектов культурного наследия в реестр; - документация, за исключением научных отчетов о выполненных археологических полевых работах, содержащая результаты исследований, в соответствии с которыми определяется наличие или отсутствие объектов, обладающих признаками объекта культурного наследия, на земельных участках, подлежащих воздействию земляных, строительных, мелиоративных, хозяйственных работ, указанных в настоящей статье работ по использованию лесов и иных работ.
5.	<p>Городилов Андрей Юрьевич</p>	<ul style="list-style-type: none"> - выявленные объекты культурного наследия в целях обоснования целесообразности включения данных объектов в реестр; - документы, обосновывающие включение объектов культурного наследия в реестр.
6.	<p>Дмитриев Виктор Викторович</p>	<ul style="list-style-type: none"> - выявленные объекты культурного наследия в целях обоснования целесообразности включения данных объектов в реестр; - документы, обосновывающие включение объектов культурного наследия в реестр; - документы, обосновывающие исключение объектов культурного наследия из реестра; - документы, обосновывающие изменение категории историко-культурного значения объекта культурного наследия; - документы, обосновывающие отнесение объекта культурного наследия к историко-культурным заповедникам, особо ценным объектам культурного наследия народов Российской Федерации либо объектам всемирного культурного и природного наследия; - проекты зон охраны объекта культурного наследия; - проектная документация на проведение работ по сохранению объектов культурного наследия; - документация или разделы документации, обосновывающие меры по обеспечению сохранности объекта культурного наследия,

Приложение 16

**Выдержки из приказа № 1537 от 17.09.2021 г. «Об
утверждении статуса аттестованного эксперта по
проведению государственной историко-культурной
экспертизы»**



**МИНИСТЕРСТВО КУЛЬТУРЫ
РОССИЙСКОЙ ФЕДЕРАЦИИ**

ПРИКАЗ

от 17 сентября 2021 г.

Москва

№ 1537

**Об аттестации экспертов по проведению государственной
историко-культурной экспертизы**

В соответствии с Федеральным законом от 25 июня 2002 г. № 73-ФЗ «Об объектах культурного наследия (памятниках истории и культуры) народов Российской Федерации», пунктом 9 Положения о государственной историко-культурной экспертизе, утвержденного постановлением Правительства Российской Федерации от 15 июля 2009 г. № 569, Положением о порядке аттестации экспертов по проведению государственной историко-культурной экспертизы, утвержденным приказом Минкультуры России от 26 августа 2010 г. № 563 (в редакции приказа Минкультуры России от 17 октября 2011 г. № 1003), руководствуясь Положением об аттестационной комиссии Минкультуры России, утвержденным приказом Минкультуры России от 29 декабря 2011 г. № 1276, протоколом заседания аттестационной комиссии Министерства культуры Российской Федерации по аттестации экспертов по проведению государственной историко-культурной экспертизы от 03 сентября 2021 г.,
п р и к а з ы в а ю:

1. Аттестовать экспертов по проведению государственной историко-культурной экспертизы согласно приложению к настоящему приказу.

2. Департаменту государственной охраны культурного наследия (Р.А.Рыбало) обеспечить размещение информации об аттестованных экспертах на официальном сайте Минкультуры России в сети Интернет.

3. Контроль за исполнением настоящего приказа оставляю за собой.

Первый заместитель Министра



С.Г.Обрывалин

Приложение
к приказу Министерства культуры
Российской Федерации
от «17» сентября 2021 г.
№ 1537

Аттестованные эксперты по проведению
государственной историко-культурной экспертизы

№ п/ п	Фамилия, имя, отчество соискателя	Решение о присвоении статуса аттестованного эксперта:
1.	Аврутов Юрий Иосифович	<ul style="list-style-type: none"> - выявленные объекты культурного наследия в целях обоснования целесообразности включения данных объектов в реестр; - документы, обосновывающие включение объектов культурного наследия в реестр; - документы, обосновывающие исключение объектов культурного наследия из реестра; - документы, обосновывающие изменение категории историко-культурного значения объекта культурного наследия; - документы, обосновывающие отнесение объекта культурного наследия к историко-культурным заповедникам, особо ценным объектам культурного наследия народов Российской Федерации либо объектам всемирного культурного и природного наследия; - проектная документация на проведение работ по сохранению объектов культурного наследия; - документация или разделы документации, обосновывающие меры по обеспечению сохранности объекта культурного наследия, включенного в реестр, выявленного объекта культурного наследия либо объекта, обладающего признаками объекта культурного наследия, при проведении земляных, мелиоративных, хозяйственных работ, указанных в статье 30 Федерального закона работ по использованию лесов и иных работ в границах территории объекта культурного наследия либо на земельном участке, непосредственно связанном с земельным участком в границах территории объекта культурного наследия;

		<ul style="list-style-type: none"> - проектная документация на проведение работ по сохранению объектов культурного наследия; - документация или разделы документации, обосновывающие меры по обеспечению сохранности объекта культурного наследия, включенного в реестр, выявленного объекта культурного наследия либо объекта, обладающего признаками объекта культурного наследия, при проведении земляных, мелиоративных, хозяйственных работ, указанных в статье 30 Федерального закона работ по использованию лесов и иных работ в границах территории объекта культурного наследия либо на земельном участке, непосредственно связанном с земельным участком в границах территории объекта культурного наследия.
13.	Лазаретов Игорь Павлович	<ul style="list-style-type: none"> - выявленные объекты культурного наследия в целях обоснования целесообразности включения данных объектов в реестр; - документы, обосновывающие включение объектов культурного наследия в реестр; - документы, обосновывающие исключение объектов культурного наследия из реестра; - земли, подлежащие воздействию земляных, строительных, мелиоративных, хозяйственных работ, предусмотренных статьей 25 Лесного кодекса Российской Федерации работ по использованию лесов (за исключением работ, указанных в пунктах 3, 4 и 7 части 1 статьи 25 Лесного кодекса Российской Федерации) и иных работ, в случае, если указанные земли расположены в границах территорий, утвержденных в соответствии с пунктом 34.2 пункта 1 статьи 9 Федерального закона; - документация или разделы документации, обосновывающие меры по обеспечению сохранности объекта культурного наследия, включенного в реестр, выявленного объекта культурного наследия либо объекта, обладающего признаками объекта культурного наследия, при проведении земляных, мелиоративных, хозяйственных работ, указанных в статье 30 Федерального закона работ по использованию лесов и иных работ в границах территории объекта культурного наследия либо на земельном участке, непосредственно связанном с земельным участком в границах территории объекта культурного наследия;

		<ul style="list-style-type: none"> - документация, за исключением научных отчетов о выполненных археологических полевых работах, содержащая результаты исследований, в соответствии с которыми определяется наличие или отсутствие объектов, обладающих признаками объекта культурного наследия, на земельных участках, подлежащих воздействию земляных, строительных, мелиоративных, хозяйственных работ, указанных в статье 30 Федерального закона работ по использованию лесов и иных работ.
14.	Лапшин Андрей Сергеевич	<ul style="list-style-type: none"> - выявленные объекты культурного наследия в целях обоснования целесообразности включения данных объектов в реестр; - документы, обосновывающие включение объектов культурного наследия в реестр; - земли, подлежащие воздействию земляных, строительных, мелиоративных, хозяйственных работ, предусмотренных статьей 25 Лесного кодекса Российской Федерации работ по использованию лесов (за исключением работ, указанных в пунктах 3, 4 и 7 части 1 статьи 25 Лесного кодекса Российской Федерации) и иных работ, в случае, если указанные земли расположены в границах территорий, утвержденных в соответствии с пунктом 34.2 пункта 1 статьи 9 Федерального закона; - документация, за исключением научных отчетов о выполненных археологических полевых работах, содержащая результаты исследований, в соответствии с которыми определяется наличие или отсутствие объектов, обладающих признаками объекта культурного наследия, на земельных участках, подлежащих воздействию земляных, строительных, мелиоративных, хозяйственных работ, указанных в статье 30 Федерального закона работ по использованию лесов и иных работ.
15.	Малихова Наталья Геннадьевна	<ul style="list-style-type: none"> - проектная документация на проведение работ по сохранению объектов культурного наследия; - документация или разделы документации, обосновывающие меры по обеспечению сохранности объекта культурного наследия, включенного в реестр, выявленного объекта культурного наследия либо объекта, обладающего признаками объекта культурного наследия, при проведении земляных, мелиоративных, хозяйственных работ, указанных в статье 30 Федерального закона работ по