



ФЕДЕРАЛЬНОЕ ГОСУДАРСТВЕННОЕ БЮДЖЕТНОЕ УЧРЕЖДЕНИЕ НАУКИ
ИНСТИТУТ ИСТОРИИ МАТЕРИАЛЬНОЙ КУЛЬТУРЫ
РОССИЙСКОЙ АКАДЕМИИ НАУК (ИИМК РАН)

Дворцовая наб., 18, лит. А, Санкт-Петербург, 191186
тел. +7 (812) 5715092, факс +7 (812) 5716271, Эл. почта: admin@archeo.ru
ОКПО: 02698499, ОГРН: 1027809188527, ИНН: 7825004658, КПП: 784101001

УТВЕРЖДАЮ

Заместитель директора ИИМК РАН
Соловьева Н.Ф.

«30» сентября 2021 г.

Акт государственной историко-культурной экспертизы земельного участка, подлежащего воздействию земляных, строительных, мелиоративных и (или) хозяйственных работ, предусмотренных статьей 25 Лесного кодекса Российской Федерации работ по использованию лесов (за исключением работ, указанных в пунктах 3, 4 и 7 части 1 статьи 25 Лесного кодекса Российской Федерации) и иных работ в случае, если федеральный орган охраны объектов культурного наследия и орган охраны объектов культурного наследия субъекта Российской Федерации не имеют данных об отсутствии на указанных землях объектов археологического наследия, включенных в реестр, и выявленных объектов археологического наследия (земельного участка при реконструкции наружного освещения с внедрением энергосберегающего и энергетически эффективного оборудования и прокладке КЛ-0,4 кВ объекта: "Сквер б/н на пересечении ул. Некрасова и ул. Маяковского")

Заказчик: ООО «СП»

г. Санкт-Петербург;
Центральный район
2021

Акт государственной историко-культурной экспертизы земельного участка, подлежащего воздействию земляных, строительных, мелиоративных и (или) хозяйственных работ, предусмотренных статьей 25 Лесного кодекса Российской Федерации работ по использованию лесов (за исключением работ, указанных в пунктах 3, 4 и 7 части 1 статьи 25 Лесного кодекса Российской Федерации) и иных работ в случае, если федеральный орган охраны объектов культурного наследия и орган охраны объектов культурного наследия субъекта Российской Федерации не имеют данных об отсутствии на указанных землях объектов археологического наследия, включенных в реестр, и выявленных объектов археологического наследия (земельного участка при реконструкции наружного освещения с внедрением энергосберегающего и энергетически эффективного оборудования и прокладке КЛ-0,4 кВ объекта: "Сквер б/н на пересечении ул. Некрасова и ул. Маяковского")

Настоящий акт государственной историко-культурной экспертизы составлен в соответствии с Положением о государственной историко-культурной экспертизе, утвержденным постановлением Правительства Российской Федерации от 15 июля 2009 г. № 569.

Дата начала проведения экспертизы: «02» декабря 2020 г.

Дата окончания экспертизы: «30» сентября 2021 г.

Место проведения экспертизы: г. Санкт-Петербург, Центральный район

Заказчик экспертизы: ООО «СП»

Юридический/Фактический адрес: 129626, г. Москва, 1-й Рижский пер., д. 6
ИНН 7715212800 / КПП 771701001
ОГРН 1027739120870
Контактный телефон: + 7 (495) 780-61-95
Электронная почта: infosp@svsrv.ru

Сведения об экспертной организации:

Полное наименование	Федеральное государственное бюджетное учреждение науки Институт истории материальной культуры Российской академии наук
Краткое наименование	ИИМК РАН
Организационно-правовая форма	Федеральное государственное бюджетное учреждение науки

Ведомственная принадлежность	Министерство науки и высшего образования Российской Федерации
Адрес	Российская Федерация, 191186, Санкт-Петербург, Дворцовая наб. 18, лит. А
Реквизиты	ИНН 7825004658 КПП 784101001 ОГРН: 1027809188527 ОКПО: 0269849 ОКВЭД 72.20

На основании пп. б) п.7 Положения о государственной историко-культурной экспертизе, утвержденного постановлением Правительства Российской Федерации от 15 июля 2009 г. № 569 (в редакции от 27.04.2017) ИИМК РАН соответствует требованию в части кадрового состава, как юридическое лицо, привлекаемое в качестве эксперта (см. Приложение 9).

Сведения об эксперте:

Фамилия, имя, отчество	Трифонов Виктор Анатольевич
Образование	высшее
Специальность	история, археология
Ученая степень (звание)	кандидат исторических наук
Стаж работы	48 лет
Место работы и должность	ст.н.с. ИИМК РАН
Реквизиты аттестации	Государственный эксперт по проведению историко-культурной экспертизы (приказ Министерства культуры Российской Федерации № 1998 от 19.11.2018 г. «Об утверждении статуса аттестованного эксперта по проведению государственной историко-культурной экспертизы» (п. 23)) Объекты экспертизы: <ul style="list-style-type: none"> - выявленные объекты культурного наследия в целях обоснования целесообразности включения данных объектов в реестр; - земли, подлежащие воздействию земляных, строительных, мелиоративных, хозяйственных работ, предусмотренных статьей 25 Лесного кодекса Российской Федерации работ по использованию лесов (за исключением работ, указанных в пунктах 3, 4 и 7 части 1 статьи 25 Лесного кодекса Российской Федерации) и иных работ, в случае, если орган охраны объектов культурного наследия не имеет

	<p>данных об отсутствии на указанных землях объектов культурного наследия, включенных в реестр, выявленных объектов культурного наследия либо объектов, обладающих признаками объекта культурного наследия;</p> <ul style="list-style-type: none"> - документы, обосновывающие включение объектов культурного наследия в реестр; - документы, обосновывающие исключение объектов культурного наследия из реестра; - документация, за исключением научных отчетов о выполненных археологических полевых работах, содержащая результаты исследований, в соответствии с которыми определяется наличие или отсутствие объектов, обладающих признаками объекта культурного наследия, на земельных участках, подлежащих воздействию земляных, строительных, мелиоративных, хозяйственных работ, работ по использованию лесов и иных работ. - документация или разделы документации, обосновывающие меры по обеспечению сохранности объекта культурного наследия, включенного в реестр, выявленного объекта культурного наследия либо объекта, обладающего признаками объекта культурного наследия, при проведении земляных, мелиоративных, хозяйственных работ, указанных в настоящей статье работ по использованию лесов и иных работ в границах территории объекта культурного наследия либо на земельном участке, непосредственно связанном с земельным участком в границах территории объекта культурного наследия.
--	---

В соответствии с законодательством Российской Федерации эксперт несет ответственность за достоверность сведений, изложенных в заключении экспертизы.

Трифонов В.А.

Отношения к заказчику

Экспертная организация:

- не участвует в разработке проектной документации на строительство, расширение, реконструкцию, техническое перевооружение, консервацию и ликвидацию, и иное хозяйственное освоение объекта или объектов, в отношении которых проводится экспертиза, или подобной проектной документации;
- не участвует в проектировании или конструировании, изготовлении, поставке, монтаже, ремонте, покупке, владении, эксплуатации или обслуживании технических устройств, применяемых на объекте или других объектах, в

отношении которых проводится экспертиза, или подобных конкурентных технических устройств;

- не участвует в проектировании или конструировании, строительстве, ремонте, покупке, владении, эксплуатации или обслуживании зданий и сооружений на объекте или других объектах, в отношении которых проводится экспертиза, или подобных конкурентных зданий и сооружений;
- не имеет с заказчиком отношений общего владения; не имеет с заказчиком конфликта интересов;
- не подлежит непосредственной отчетности тому же вышестоящему управляющему органу, что и заказчик экспертизы;
- не выполняет функции официального представителя заказчика.

Эксперт:

- не имеет родственных связей с заказчиком (его должностными лицами, работниками);
- не состоит в трудовых отношениях с заказчиком;
- не имеет долговых или иных имущественных обязательств перед заказчиком (его должностным лицом или работником), а также заказчик (его должностное лицо или работник) не имеет долговых или иных имущественных обязательств перед экспертом;
- не владеет ценными бумагами, акциями (долями участия, паями в уставных (складочных) капиталах) заказчика;
- не заинтересован в результатах исследований и решений, вытекающих из заключения экспертизы, с целью получения выгоды в виде денег, ценностей, иного имущества, услуг имущественного характера или имущественных прав для себя или третьих лиц.

Основание проведения государственной историко-культурной экспертизы

1. Федеральный закон от 25.06.2002 № 73-ФЗ «Об объектах культурного наследия (памятниках истории и культуры) народов Российской Федерации».

2. Положение о государственной историко-культурной экспертизе, утвержденное Постановлением Правительства РФ от 15.07.2009 № 569 и последующие дополнения к нему.

3. Договор № 307/12/2020 от 02 декабря 2020 года между ИИМК РАН и Заказчиком.

4. Письмо Комитета по государственному контролю, использованию и охране памятников истории и культуры Правительства Санкт-Петербурга № 01-27-1161/20-0-1 от 10.09.2020 г.

Цель и объект экспертизы

Цель экспертизы: определение наличия или отсутствия объектов археологического наследия, включенных в реестр, и выявленных объектов археологического наследия, на земельном участке при реконструкции наружного освещения с внедрением энергосберегающего и энергетически эффективного оборудования и прокладке КЛ-0,4 кВ объекта: "Сквер б/н на пересечении ул. Некрасова и ул. Маяковского", подлежащем воздействию земляных, строительных, мелиоративных, хозяйственных работ, предусмотренных статьей 25 Лесного кодекса Российской Федерации работ по использованию лесов (за исключением работ, указанных в пунктах 3, 4 и 7 части 1 статьи 25 Лесного кодекса Российской Федерации) и иных работ.

Объект экспертизы: земельный участок при реконструкции наружного освещения с внедрением энергосберегающего и энергетически эффективного оборудования и прокладке КЛ-0,4 кВ объекта: "Сквер б/н на пересечении ул. Некрасова и ул. Маяковского", подлежащий воздействию земляных, строительных, мелиоративных, хозяйственных работ, предусмотренных статьей 25 Лесного кодекса Российской Федерации работ по использованию лесов (за исключением работ, указанных в пунктах 3, 4 и 7 части 1 статьи 25 Лесного кодекса Российской Федерации) и иных работ.

Перечень документов, представленных Заказчиком

- Копия письма Комитета по государственному контролю, использованию и охране памятников истории и культуры Правительства Санкт-Петербурга № 01-27-1161/20-0-1 от 10.09.2020 г.
- Схема расположения земельного участка на кадастровой карте территории.
- Копия письма ООО «СП» № СП-2021-1484 от 07.09.2021 с обоснованием отсутствия градостроительного плана земельного участка.
- Копия письма ООО «СП» № СП-2021-1563 от 23.09.2021 с обоснованием отсутствия Выписок из Единого государственного реестра недвижимости об объекте недвижимости.

Перечень документов и материалов, привлекаемых при проведении экспертизы, а также использованной для нее специальной, технической и справочной литературы

1. Основы законодательства Российской Федерации о культуре, утв. Верховным Советом РФ 9 октября 1992 г. N 3612-1.
2. Федеральный закон РФ от 25 июня 2002 г. №73-ФЗ "Об объектах культурного наследия (памятниках истории и культуры) народов Российской Федерации".
3. Положение о государственной историко-культурной экспертизе, утв. Постановлением Правительства от 15 июля 2009 г. № 569.
4. Правила выдачи, приостановления и прекращения действия разрешений (открытых листов) на проведение работ по выявлению и изучению объектов археологического наследия, утвержденные Постановлением Правительства Российской Федерации от 20.02.2014 № 127.
5. Положение о порядке проведения археологических полевых работ и составления научной отчетной документации, утвержденное постановлением Бюро Отделения историко-филологических наук Российской академии наук от 20.06.2018 № 32.
6. Приказ Министерства культуры Российской Федерации от 1 сентября 2015 г. N 2328 "Об утверждении перечня отдельных сведений об объектах археологического наследия, которые не подлежат опубликованию".
7. Закон Санкт-Петербурга от 12.7.2007 N 333-64 «Об охране объектов культурного наследия в Санкт-Петербурге».
8. Закон Санкт-Петербурга от 19 января 2009 г. №820-7 "О границах объединенных зон охраны объектов культурного наследия, расположенных на территории Санкт-Петербурга, режимах использования земель и требованиях к градостроительным регламентам в границах указанных зон".
9. СП 42.13330.2011 Градостроительство. Планировка и застройка городских и сельских поселений. Актуализированная редакция СНиП 2.07.01-89.
10. Положение о едином государственном реестре объектов культурного наследия (памятников истории и культуры) народов Российской Федерации, утвержденное приказом Министерства культуры Российской Федерации от 30.10.2011 № 954.
11. Алексеева С.В., Балашов Е.А., Владимирович А.Г. и др. Топонимическая Энциклопедия Санкт-Петербурга. К трехсотлетию Санкт-Петербурга. СПб. 2002.
12. Антонов Б.И. Императорская гвардия в Санкт-Петербурге. СПб. Глагол, 2001.
13. Архитекторы-строители Санкт-Петербурга середины XIX - начала XX века. Под общ. ред. Б.М. Кирикова. — СПб. Пилигрим, 1996.
14. Весь Петроград на 1915 год: адресная и справочная книга г. Петрограда под ред. А.П. Шашковского. СПб. 1915.

15. Горбачевич К.С., Хабло Е.П. Почему так названы? О происхождении названий улиц, площадей, островов, рек и мостов Санкт-Петербурга. СПб. 2002.
16. Дубин А.С. Улица Маяковского. М.: Центрполиграф, 2008.
17. Кепсу С. Петербург до Петербурга. История устья Невы до основания города Петра. СПб. 2000.
18. Семенцов С.В. Развитие Приневья и Приладожья в VIII-XVII вв. – основа создания Санкт-Петербурга и всей Санкт-петербургской агломерации// Елагинские чтения. Выпуск 1. СПб. 2003.
19. Сорокин П.Е. О системе расселения в Приневье в допетровское время //Сельская Русь в IX–XVI вв. М. 2008.
20. ЦГАЛИ ф.118 оп.1 д. 1750.
21. ЦГИА ф.513 оп.102 д. 3942.

Сведения об обстоятельствах, повлиявших на процесс проведения и результаты экспертизы

Обстоятельства, повлиявшие на процесс проведения и результаты экспертизы, отсутствуют.

Сведения о проведенных исследованиях

В процессе государственной историко-культурной экспертизы:

- проведены полевые научно-исследовательские археологические работы (разведки);
- подготовлен отчет о проведении полевых научно-исследовательских археологических работ;
- выполнен анализ действующего законодательства в сфере охраны культурного наследия;
- выполнен анализ документов и материалов, полученных для проведения экспертизы по объекту с формулировкой выводов;
- оформлены результаты государственной историко-культурной экспертизы в виде Акта.

Факты и сведения, выявленные и установленные в результате проведенных исследований

Трасса обследования расположена в центральной части Центрального района города Санкт-Петербурга. На территории муниципального образования «Литейный Округ». Трасса обследования начинается в безымянном сквере расположенном на

пересечении улицы Некрасова и улицы Маяковского в трех метрах от стены отделяющей сквер от территории школы №171, расположенной по адресу ул. Маяковского д. 26. Трасса проходит около одного метра в южном направлении и делает поворот под прямым углом на восток и проходит в этом направлении вдоль вышеназванной стены примерно 14 метров. Примерно в 3 метрах от задней стены дома № 28 по улице Маяковского трасса делает еще один поворот под углом в 90 градусов на север, длится в этом направлении примерно 1 метр и делая ещё один поворот в 90 градусов на восток, проходит в этом направлении примерно 1 метр и поворачивает на север. В северном направлении трасса проходит примерно 15 метров частично вдоль восточной стены общественного туалета и делает поворот под углом 90 градусов на запад и примерно через 2,6 метра разветвляется в двух направлениях. Одно ответвление проходит в западном направлении примерно 12 метров и делает поворот в 90 градусов на юг и пройдя в этом направлении примерно 3,3 метра заканчивается. Другое ответвление трассы длится примерно 5 метров в северном направлении и делает поворот в 90 градусов на восток. Через 1 метр от трассы отходит короткое ответвление под углом 90 градусов в южном направлении длиной примерно 1,6 метра. Основная линия трассы после ответвления проходит ещё примерно 12 метров на восток и делает ещё одно ответвление в южном направлении длиной примерно 1,6 метра, после чего продолжается в восточном направлении примерно 2,2 метра и поворачивает под углом 90 градусов на север и проходит в этом направлении примерно 7,5 метров после чего разветвляется под углом 90 градусов в западном и восточном направлениях. В западном направлении проходит около двух метров и делает небольшое ответвление в северном направлении длиной примерно 1,5 метра, после чего продолжается в западном направлении ещё примерно 10 метров, затем делает поворот под углом 90 градусов и через 1,5 метра заканчивается. В восточном направлении трасса длится примерно 4,7 метра и делает развилку около бюста Владимиру Маяковскому.

После развилки одна часть трассы делает уклон в направлении восток-юго-восток и длится примерно 8,6 метра, затем делает поворот в 90 градусов на юг и примерно через 3 метра делает поворот на восток и примерно через 1,8 метра плавно загибаясь в восточно-северо-восточном направлении заканчивается. Другая часть трассы после развилки у бюста Владимиру Маяковскому поворачивает в юго-юго-восточном направлении и плавно изгибаясь сначала в сторону проезжей части, а затем в сторону красной линии застройки проходит примерно 158 метров вдоль улицы Маяковского и делает поворот под углом 45 градусов в направлении восток-северо-восток у дома № 22 примерно в трех метрах южнее перекрестка с Ковенским переулком. В этом направлении трасса проходит плавно изгибаясь примерно 64 метра, пересекая проезжую часть улицы Маяковского и проезжую часть Ковенского переулка по диагонали от южного угла перекрестка до точки напротив восточного

угла дома №2 по Ковенскому, далее проходя по тротуару и делая изгиб в 90 градусов на север в двух метрах восточнее от западного угла дома №4 по Ковенскому переулку, проходит в этом направлении ещё примерно 3 метра и завершается.

Центральный район – административно-территориальная единица Санкт-Петербурга. Район расположен в центральной части города на левом берегу реки Невы. В современных границах Центральный район был сформирован в 1994 г. путём объединения Дзержинского, Куйбышевского и Смольнинского районов.

Улица Некрасова – улица в Центральном районе Санкт-Петербурга. Соединяет Литейный и Греческий проспекты. Улица возникла в первой половине XVIII в., как одна из улиц слободы Преображенского полка и носила название 9-я Рота Преображенского полку, впоследствии 9-я Рота. Параллельно с этим названием с 1796 г. бытовало название Басейная улица. Название было дано по находившемуся в конце улицы Лиговскому бассейну (засыпан в конце XIX в.), питавшему фонтаны Летнего сада. В 1800 г. появляется современное написание – Бассейная ул. Употреблялся также вариант Бассейнская улица. Переименована 14 января 1922 г. в честь русского поэта Н.А. Некрасова, который жил в доме на углу этой улицы и Литейного пр. в доме №2.

Улица Маяковского - улица в Центральном районе Санкт-Петербурга. Соединяет Невский проспект с Кирочной улицей. Улица возникла в первой половине XVIII в., как одна из улиц слободы Преображенского полка, которой 20 августа 1739 г. было присвоено название Преображенская Полковая улица. Первоначально улица проходила от современной ул. Жуковского до Кирочной ул. С 1746 г. улица получает название Средняя перспектива, которое связано с тем, что магистраль занимала среднее положение между Литейным проспектом и Преображенской улицей (ныне ул. Радищева). С 1793 г. получает название Средний проспект. Также существовали варианты Средняя улица и Средний Полковой проспект. На плане 1812 г. обозначена как Широкая ул. Параллельно употреблялось название Проспект к шести лавочкам преобразованное затем в Шестилавочную ул. Название было дано по шести мелочным лавкам, которые иногда называли Шестилавочным рынком. В 1852 г. в створе улицы был проложен участок от Невского проспекта до ул. Жуковского, который получил название Надеждинская ул. по построенной здесь больнице чахоточных, куда люди попадали с надеждой выздороветь. 7 марта 1858 г. Средний пр. был присоединён к Надеждинской ул. Таким образом вся магистраль стала называться Надеждинской ул. 16 января 1936 г. переименована в честь русского поэта В.В. Маяковского, жившего на этой улице в доме № 52.

Ковенский переулочок – переулочок в Центральном районе Санкт-Петербурга соединяет ул. Маяковского и Лиговский пр. Возник в первой половине XVIII в., как

одна из ротных улиц слободы Преображенского полка и первоначально доходил практически до Литейного пр. Первое известное название – Хлебников пер. по фамилии офицера Хлебникова, чей дом располагался в створе переулка. В 1812 г. появляется вариант Хлебный пер. Существовали также наименования Хлебная ул и 1-й Хлебный пер. для отличия от другого Хлебного пер. (ныне Дмитровский пер.) Современное название присвоено 7 марта 1858 г. по городу Ковно (ныне г. Каунас, Литва).

Историко-культурное научное археологическое обследование (разведки) с целью проведения государственной историко-культурной экспертизы земельного участка при реконструкции наружного освещения с внедрением энергосберегающего и энергетически эффективного оборудования и прокладке КЛ-0,4 кВ объекта: "Сквер б/н на пересечении ул. Некрасова и ул. Маяковского" проводилось в августе 2021 г. сотрудниками археологической экспедиции Отдела охранной археологии ИИМК РАН под руководством к.и.н. Субботина Андрея Викторовича. Работы осуществлялись на основании Договора № 307/12/2020 от 02 декабря 2020 г., заключенного между ИИМК РАН и ООО «СП» и разрешения Открытого Листа № 2031-2021 от 20 августа 2021 г., выданного Субботину Андрею Викторовичу на право производства археологических полевых работ (археологических разведок) на территории Адмиралтейского, Василеостровского, Красногвардейского, Кронштадтского, Московского, Невского и Центрального районов г. Санкт-Петербурга. Срок действия Открытого листа – с 20 августа 2021 года по 31 декабря 2021 года.

Исследования проводились во исполнение требований Федерального закона № 73-ФЗ от 25 июня 2002 года «Об объектах культурного наследия (памятниках истории и культуры) народов Российской Федерации».

Границы участка, подлежащего археологическому обследованию, предоставлены ООО «СП». Объемы изыскательских работ определялись исходя из протяженности земельного участка на основании исходных материалов, представленных Заказчиком работ, с учетом существующих методических рекомендаций. При проведении исследований эксперт опирался на предоставленные ООО «СП» документы, сведения и картографические материалы, а также открытые данные, предоставляемые федеральными и региональными органами власти: Публичная кадастровая карта (<http://pkk5.rosreestr.ru>), Геоинформационная система Санкт-Петербурга (<http://rgis.spb.ru>). В документах, представленных Заказчиком для проведения экспертизы, несоответствий не выявлено.

До начала полевых археологических работ ИИМК РАН были выполнены историко-библиографические изыскания и анализ опубликованных данных по территории, расположенной вблизи земельного участка на предмет наличия объектов археологического наследия и археологической изученности территории. Результаты данных исследований представлены в полном научно-техническом отчете (Прил. 3).

Первые археологические свидетельства заселения территорий, входящих в пределы современного Санкт-Петербурга, известны в районе Лахты и Сестрорецкого разлива, и датируются периодом неолита и раннего железного века.

Племена, жившие в районе южного берега Финского залива, в том числе воль и ижора, вошли в IX в. в состав Новгородского государства. Территория будущего Санкт-Петербурга в новгородские времена находилась на землях Никольско-Ижорского и Спасско-Городненского погостов Ореховского уезда, входившего в состав Вотской пятины. Писцовая книга 1500 г. свидетельствует о том, что крестьяне выращивали рожь, овес, ячмень и лен. Было развито скотоводство, в некоторых погостах существенную роль играла охота. Рыбная ловля была развита в местностях, лежащих по берегам реки Невы. В XV веке с формированием централизованного Русского государства, к Московским землям были присоединены новгородские, в том числе Вотская пятина. «Освоение невских берегов – одна из проблем истории русского Северо-запада. Известно, что, начиная с VIII–X вв., по Неве, проходил международный водный путь, связывавший Восточную Европу с Балтийским регионом. Однако на ее побережье практически не известны следы оседлости этого времени. Не выявлены здесь и археологические памятники более позднего времени – вплоть до XIV столетия» (Сорокин 2008: 351).

В 1617 г. по условиям Столбовского мира территория, на которой располагается Санкт-Петербург отходит Швеции. Освоение территории, на которой в настоящее время расположен Центральный район началось ещё до основания Санкт-Петербурга. К востоку от Летнего сада на нынешней набережной Кутузова располагалась деревня Кондуя. После русско-шведской войны 1656-1658 годов деревня стала называться Патанекалла. Далее к востоку в северном конце нынешнего проспекта Чернышевского располагалась деревня Вралофсина, которая просуществовала до русско-шведской войны 1656-1658 гг. На её месте Эрих Бернадт фон Конов основал усадьбу Лаврова (Ussadissa Lavrova), которая в атласе 1680 г. обозначена как Вралофсина Хоф.

После завоевания Невских земель Петром I на территории современного Центрального района разворачивается новое строительство. Первоначально строительство велось по берегам рек Невы и Фонтанки – здесь строились дворцы

для родственников и приближенных Петра I. В 1711 г. в начале нынешнего Литейного проспекта был построен Литейный двор и слободы для рабочих.

В 1737 году, Комиссия о Санкт-Петербургском строении разделила город на пять полицейских частей в том числе и Литейную в границах которой располагалась большая часть современного Центрального района.

Территория нынешнего Центрального района, на которой расположена трасса обследования представляла собой заболоченную местность и долгое время не застраивалась. Освоение этой территории началось только в 1740 г. и было связано со строительством слободы Преображенского полка. К 40-м годам XVIII в. гвардейские части испытывали нехватку постоянного жилья в Санкт-Петербурге, что негативно сказывалось на боевой подготовке. Учитывая это, императрица Анна Иоанновна 12 декабря 1739 г. подписала указ о строительстве гвардейских полковых слобод на Московской стороне и за рекой Фонтанкой. В указе говорилось: «Вместо казармов строить полковые слободы, дабы солдаты с вещею выгодой с женами своими жить, а дети их сбережены и при полковых школах обучены и воспитаны быть могли» (Антонов 2001:122).

Преображенскому полку для строительства слободы был отведен участок, ограниченный нынешними Кирочной улицей, Литейным проспектом, улицей Жуковского и Суворовским проспектом. В марте 1740 г. на совете штаб-офицеров Преображенского и Семеновского полков под председательством президента Военной коллегии, фельдмаршала графа Миниха была принята концепция застройки гвардейских слобод. В слободе Преображенского полка все постройки в том числе госпиталь и полковой погреб предполагалось воздвигнуть в соответствии с планом капитан-поручика от бомбардиров Зиггейма. Работами по строительству руководил фельдмаршал граф Миних. Строительство слободы окончилось в 1743 г. Слобода состояла из одной полковой и нескольких ротных улиц. Полковая улица имела ширину равную 12 сажням, а ротная – 10 сажней. Для каждой роты строилось по 20 деревянных изб (связей) на каменных фундаментах. Посреди избы-связи находились большие сени, а по сторонам – солдатские комнаты-светлицы. Рядом с каждой такой избой был свой двор и небольшой садовый участок. Каждая рота имела свой общий двор и свой плац. В Преображенской слободе было 192 избы.

Офицерские дома отличались от солдатских по архитектуре и для них была отведена отдельная улица – Офицерская (ныне ул. Восстания). На этой улице офицером отводились участки, на которых они были обязаны строить себе дома за свой счет.

В слободе помимо военных жили семьи солдат и офицеров, их слуги. Жители слободы вели подсобное хозяйство, выращивали на огородах ягоды, фрукты и

овоци, разводили домашних птиц и животных. К жилым домам делались пристройки хозяйственного назначения.

Во времена правления Павла I слобода Преображенского полка упраздняется, а её земли распродаются и постепенно застраиваются в основном гражданскими жилыми домами. Наиболее перспективный участок трассы проходит по территории безымянного сквера на пересечении улиц Маяковского и Некрасова. Трасса проходит сразу по двум историческим домовладениям. Первое находилось на углу современных улиц Маяковского и Некрасова 28/13, второе располагалось на современной улице Некрасова 11.

Деревянную застройку на угловом участке можно проследить начиная с 1798 г. По данным краеведа А.С. Дубина в начале XIX в. здесь находился деревянный одноэтажный дом с мезонином при нём сад и оранжерея. (Дубин 2008: 198) В 1818 г. дом приобретает статский советник В.Р. Марченко – крупный чиновник и государственный деятель времён Александра I и Николая I, член Государственного совета и действительный тайный советник. В 1830-х гг. Марченко приобретает и второй участок, по которому проходит трасса обследования на современной ул. Некрасова 11, где на тот момент находился одноэтажный дом. После смерти Марченко этими участками владела его вдова и в начале 1850-х продала их купцу Кокореву – основателю Волжско-Камского банка, нефтепромышленнику и учредителю конно-железной дороги в Москве. В 1868 г. Кокорев продаёт вышеназванные участки промышленнику генерал-майору П.Ф. Семянникову – основателю будущего Невского судостроительного и механического завода. После смерти П.Ф. Семянникова участками владела его вдова Зинаида Николаевна по второму браку Полежаева, а потом её дочь Ольга Петровна в замужестве Кушелева.

Деревянный дом на пересечении нынешних улиц Маяковского и Некрасова был известен тем, что в 1905-1906 гг. в нем около месяца по чужому паспорту проживал В.И. Ленин. Дом этот не сохранился. В 1954 г. на его месте разбили сквер, который частично вообрал в себя сад домовладения №11 по ул. Некрасова. В 1976 г. в сквере был открыт памятник поэту В.В. Маяковскому скульптора Б.А. Пленкина.

Участок обследования расположен на территории единой зоны регулирования застройки и хозяйственной деятельности объектов культурного наследия, расположенных в исторически сложившихся центральных районах Санкт-Петербурга ОЗРЗ-1(31).

Примерно в 6 м на северо-запад от северо-западной части трассы обследования расположен объект культурного наследия «Особняк П.Ф. Семянникова» (ул. Некрасова 11).

Примерно в 34 м на север-северо-запад от северо-западной части трассы находится объект культурного наследия «Особняк Целибеевых» (ул. Некрасова, д. 14 лит. В).

Примерно в 28 м севернее северного участка трассы находится объект культурного наследия «Дом А.Е. Бурцева» (ул. Маяковского д. 30; ул. Некрасова д.16-18 (угловой дом)).

Примерно в 33 м на северо-восток от северо-восточной части трассы находится объект культурного наследия «Доходный дом страхового общества "Россия"» (Басков пер., 13, 15; Маяковского ул., 21; Некрасова ул., 20).

В 5 метрах восточнее от южного участка трассы располагается объект культурного наследия регионального значения «Комплекс построек Главного управления государственного коннозаводства и Санкт-Петербургской аукционной конюшни» (ул. Маяковского, дом 15, литера А).

Примерно в 26 м юго-восточнее юго-восточной оконечности трассы обследования располагается объект культурного наследия федерального значения «Церковь римско-католическая Нотр-Дам де Франс» (Ковенский пер., д. 7).

Первые картографические данные о заселении территории Приневья и берегов Невы и притоков отражаются в шведских картах XVII начала XVIII вв. Одной из самых известных карт того времени считается карта, составленная в 1827 г. под руководством Генерал-майора Шуберта по материалам, найденным в Шведских архивах. Авторство карты принадлежит Штабс-капитану генерального штаба Бергенгейму. Состояние местности и все названия карты даны по состоянию на 1676 г. На данной карте недалеко от южной оконечности трассы обследования расположена деревня под названием Sabola.

На первом из известных печатных планов Санкт-Петербурга, составленных на основании топографической съемки, проводившейся Петербургской Академией наук с 1729 по 1737 гг. трасса обследования располагается на незастроенной территории, покрытой лесом.

На плане Преображенской слободы 1740 г. северная часть трассы обследования проходит по участкам занятым солдатскими избами. Причем частично задевая как саму избу, так и хозяйственные постройки на придомовом участке. Следует, однако, учитывать, что этот план скорее всего является проектным и не учитывает изгиб улиц от чего содержит довольно большую погрешность.

На Академическом плане Санкт-Петербурга 1753 г. авторства Трускотта и Махаева северная часть трассы также проходит по территории, застроенной солдатскими избами Преображенского полка, однако задевает только территорию придомовых участков и хозяйственные постройки.

На одном из самых подробных планов Санкт-Петербурга по состоянию на конец XVIII в. составленным в 1798 г. в Комиссии о каменных строениях Санкт-Петербурга при Сенате фиксируется состояние местности после упразднения слободы Преображенского полка. Северная часть Трассы обследования проходит частично по незастроенной территории, частично через угловой участок на пересечении современных улиц Некрасова и Маяковского, занимаемый деревянным строением.

На «Подробном плане Санкт-Петербурга 1828 года генерал-майора Шуберта» северная часть трассы обследования проходит по двум участкам. Западная часть проходит по территории занятой садом домовладения № 280, а восточная через угловой участок № 281, занятый деревянными постройками.

Подробные планы домовладения по нынешней улице Некрасова 11, 1869 г. и 1911 гг., находящиеся в Центральном государственном историческом архиве Санкт-Петербурга показывают, что с начала XIX по начало XX в. ситуация на территории обследования менялась мало. Можно констатировать, что северо-западный участок трассы проходит по территории, которую всё это время занимал сад.

Таким образом, на основании анализа картографического материала, архивных и литературных источников, были сделаны следующие выводы:

- непосредственно на территории исследуемого участка объекты археологического наследия ранее не фиксировались;
- трасса обследования проходит частично по территории безымянного сквера на пересечении улиц Некрасова и Маяковского и частично по ул. Маяковского и Ковенскому переулку;
- западная часть безымянного сквера является наиболее перспективной для исследования, так как на протяжении XIX в. на её территории располагался сад, и она не подвергалась застройке. Здесь имеется вероятность обнаружить наиболее ранние культурные слои и остатки построек слободы Преображенского полка, располагавшейся здесь в XVIII в.

Полевые археологические работы на участке обследования проводились в соответствии с методическими указаниями и требованиями «Положения о порядке проведения археологических полевых работ и составления научной отчетной документации», утвержденного постановлением Бюро Отделения историко-филологических наук Российской академии наук от 20 июня 2018 № 32.

Было проведено натурное обследование территории земельного участка при реконструкции наружного освещения с внедрением энергосберегающего и энергетически эффективного оборудования и прокладке КЛ-0,4 кВ объекта: "Сквер

б/н на пересечении ул. Некрасова и ул. Маяковского", с визуальным осмотром местности с целью поиска памятников археологии, выраженных в рельефе местности.

Натурные полевые исследования проводились в виде осуществления пеших маршрутов на территории земельного участка. Для обследования линейного земельного участка в качестве осевой линии использовались границы проектируемого объекта, предоставленные заказчиком. Все участки детально фиксировались (фото, описание, привязка к карте). При прохождении маршрутов с целью обнаружения выходов культурного слоя и артефактов осматривались встречающиеся обнажения грунта естественного и антропогенного происхождения. На перспективных для обнаружения памятников археологии участках производилась закладка шурфов, направленных на поиск культурного слоя и древних артефактов.

Количество и место расположения шурфов было обусловлено геоморфологическим состоянием местности и степенью освоенности обследуемой территории, и определялось с таким расчетом, чтобы обеспечить полное выявление и определение границ всех объектов археологического наследия, попадающих в пределы обследуемого земельного участка, с учетом существующих методических рекомендаций 1 шурф на 1 км (при линейных обследованиях). Всего в границах обследования для выявления объектов археологического наследия был заложен 1 разведывательный шурф, размерами 2х2 м, общей площадью 4 кв. м. Разборка грунта в процессе шурфовки производилась вручную по стратиграфическим слоям с разнородными культурными прослойками и соответствующим им общим планиграфическим горизонтам фиксации. Для выявления структуры плотных поверхностей и удаления грунта в стесненных условиях при расчистке использовались щетки, кисти и совки. Глубина шурфа включала всю толщу напластований, осуществлялась контрольная прокопка верхней части археологически стерильного слоя, подстилающего почвенный горизонт (материка). Разведочные шурфы, документировались, в том числе фотографически, фиксировались дневниковые записи. При фиксации находок, вычерчивании планов горизонтов снятия, профилей бортов шурфов и разрезов использовалась разработанная в ИИМК РАН в 2010 г. методика электронной фиксации и совмещённый с ней программный комплекс. Чертежи планов и стратиграфических профилей были выполнены при помощи системы автоматизированного проектирования и черчения (САПР) с использованием методов фотограмметрии. Для картирования рекогносцировочных шурфов, выявленных объектов и общевидовых фотографий ландшафтной ситуации использованы имеющиеся в распоряжении экспедиции растровые карты масштаба 1:50000 и 1:100000 в формате JPG, а также топографический план масштаба 1:500 в формате DWG,

предоставленный заказчиком. Привязка шурфов и зачисток на участках землеотводов к системе мировых координат произведена с помощью портативных приборов глобального позиционирования Garmin MONTANA. Географические координаты (широта, долгота), определенные в зависимости от внешних условий приема с точностью 5-20 м с помощью встроенных в геоинформационную систему QGIS программных алгоритмов переведены в местную систему координат МСК-1964. Основные этапы работ фиксировались с помощью цифровых фотоаппаратов с разрешением не менее 5 Мрх. Для указания масштаба и ориентации по сторонам света при фотографировании использовался набор телескопических реек длиной 4 м с сантиметровыми делениями, двухцветная стрелка «север». Все высотные отметки на планах и разрезах представлены в Балтийской системе высот (далее БС).

Шурф 1

Шурф 1 заложен в южной части сквера. Дневная поверхность шурфа ровная, покрыта дерном.

Размеры шурфа составили 2х2 м, максимальная глубина – 2,20 м, площадь – 4 кв. м. Шурф ориентирован относительно современной застройки (С-Ю).

В ходе работ после снятия дерна и нивелировочных подсыпок, в центральной части шурфа на глубине 5,01-5,05 м БС была зафиксирована деревянная конструкция, лежащая на слое темно-серой супеси с включениями кирпичной крошки и прослойкой светло-серого мешаного песка. Данная конструкция, по всей видимости, является деревянным настилом и представляет собой два параллельно лежащих истлевших бревна ориентированных по направлению север-юг, шириной 24-26 см и толщиной 19-20 см. Поверх бревен располагаются остатки перпендикулярно лежащих досок шириной от 12 до 19 см и толщиной 5-7 см. Данная конструкция была перекрыта прослойкой темно-серой супеси с включениями древесного тлена, угля.

На глубине 4,36-4,45 м БС был зачищен слой темно-коричневой гумусированной супеси (погребенный дерн). Поверх данного слоя фиксируется тонкая (3-5 мм) прослойка древесного тлена, в западной и северо-восточной части шурфа были выявлены две ямы.

Яма 1 впущена со слоя темно-коричневой гумусированной супеси (погребенный дерн), имеет овальную форму и уходит в западную стенку шурфа. Видимые размеры составляют 0,93х0,86 м, дно ямы находится на отметке 3,70 м БС, заполнение ямы представлено темно-серой мешаной супесью с включениями светло-серого песка и кирпичной крошки (заполнение ямы 1). В процессе выборки ямы на глубине 3,77 м БС на её дне была зафиксированная деревянная доска шириной 28,5 см и толщиной 7 см уходящая в западный профиль шурфа. В её центральной части расположено квадратное отверстие размерами 10х12,5 см, в

восточной части доска утоньшается, образуя в конце Г-образный выступ шириной 7 см. В северо-западной части ямы над доской был зафиксирован деревянный столб диаметром 22 см и высотой 28 см. В яме найдены предметы из фарфора и фрагменты керамических сосудов.

В целом датировка находок из этого слоя, укладывается в широкий хронологический диапазон - в пределах второй пол. XVIII в. – нач. XX в.

Яма 2 впущена со слоя темно-коричневой гумусированной супеси (погребенный дерн), имеет овальную форму и уходит в северную и восточную стенку шурфа. Видимые размеры составляют 0,96x0,41 м, дно ямы находится на отметке 3,89 м БС, заполнение ямы представлено темно-серой мешаной супесью с включениями светло-серого песка и кирпичной крошки (заполнение ямы 2).

На глубине 4,14-4,20 м БС был зафиксирован материк, представленный светло-серой супесью.

В шурфе прослежена следующая стратиграфия напластований:

1. Дерн – мощность до 0,06 м.
2. Светло-серая мешаная супесь – мощность до 0,34 м. Из данного слоя происходят находки, среди которых предметы из стекла и фарфора. В целом датировка находок из этого слоя, укладывается в широкий хронологический диапазон - в пределах второй пол. XIX в. – нач. XX в.

3. Темно-серая мешаная супесь с включениями кирпичной и белой известково-песчаной крошки – мощность до 0,34 м. Из данного слоя происходят находки, среди которых предметы из стекла, предметы из металла, фрагменты керамических сосудов и предметы из каменной массы. В целом датировка находок из этого слоя, укладывается в широкий хронологический диапазон - в пределах второй пол. XVIII в. – нач. XX в.

4. В северном, восточном и южном профиле прослойка темно-серой супеси с включениями древесного тлена, угля – мощность до 0,15 м.

5. Темно-серая супесь с включениями кирпичной крошки и прослойкой светло-серого мешаного песка – мощность до 0,58 м. Из данного слоя происходят находки, среди которых предметы из стекла, предметы из фаянса и фарфора, предметы из металла, керамические предметы. В целом датировка находок из этого слоя, укладывается в широкий хронологический диапазон - в пределах второй пол. XVIII в. – нач. XX в.

В восточном и южном профиле фиксируется впущенная с данного слоя яма. Заполнение ямы представлено темно-серой мешаной супесью с включением кирпичной крошки (заполнение ямы 3).

6. Темно-коричневая гумусированная супесь (погребенный дерн) – мощность до 0,26 м.

7. Светло-серая супесь (материк).

По окончании земляных работ шурф был рекультивирован.

В ходе работ была собрана коллекция из 113 артефактов. На хранение было оставлено 13 находок, которые после проведения необходимых камеральных работ будут переданы в соответствии с законодательством РФ в Государственный музейный фонд на постоянное хранение. Исключенные из описи предметы (100 единиц) были захоронены в северо-западном углу шурфа.

Объекты археологического наследия и признаки наличия объектов археологического наследия не обнаружены. Стратиграфия шурфа, до уровня темно-коричневой гумусированной супеси (погребенный дерн), представлена переотложенными слоями засыпок, произведенных в период освоения территории и активной хозяйственной деятельности в целях повышения и нивелировки уровня дневной поверхности. Зафиксированный в этих слоях деревянный настил, вероятно, относится к позднему этапу обустройства территории. Коллекция археологического материала из этих слоев представлена предметами и изделиями, бытовавшими на обширной территории Европы, и Российской империи со второй пол. XVIII в. – нач. XX в.

Слой темно-коричневой супеси (погребенный дерн), расположенный на материковой поверхности частично перебит хозяйственными ямами, сам слой не содержит в себе археологического материала.

В результате проведенного археологического обследования земельного участка при реконструкции наружного освещения с внедрением энергосберегающего и энергетически эффективного оборудования и прокладке КЛ-0,4 кВ объекта: "Сквер б/н на пересечении ул. Некрасова и ул. Маяковского" зафиксировано отсутствие остатков наземных древних сооружений, артефактов, имеющих историко-культурную ценность, культурного слоя или иных следов пребывания здесь человека в древности, которые можно было бы отнести к объектам археологического наследия. Результаты проведенных в рамках государственной историко-культурной экспертизы археологических полевых работ отражены в полном научно-техническом отчете (Прил. 3).

Обоснования вывода экспертизы

1. В соответствии с заключением уполномоченного органа охраны объектов культурного наследия (письмо Комитета по государственному контролю,

использованию и охране памятников истории и культуры Правительства Санкт-Петербурга № 01-27-1161/20-0-1 от 10.09.2020 г.), работы по реконструкции наружного освещения и прокладка КЛ-0,4 кВ планируются в единой охранной зоне объектов культурного наследия, расположенных в единой зоне регулирования застройки и хозяйственной деятельности 1, объектов культурного наследия, расположенных в исторически сложившихся центральных районах Санкт-Петербурга (участок ОЗРЗ-1(31), на территории композиционно завершенных пространств, а также в границах территории **предварительных археологических разведок ЗА 2.**

2. Согласно проведенным историко-архивным исследованиям на территории земельного участка при реконструкции наружного освещения с внедрением энергосберегающего и энергетически эффективного оборудования и прокладке КЛ-0,4 кВ объекта: "Сквер б/н на пересечении ул. Некрасова и ул. Маяковского" объекты, которые можно было бы отнести к объектам археологического наследия, **отсутствуют.**

3. В соответствии со статьей 45-1 Федерального закона от 25.06.2002 №73-ФЗ «Об объектах культурного наследия (памятниках истории и культуры) народов Российской Федерации» на территории земельного участка при реконструкции наружного освещения с внедрением энергосберегающего и энергетически эффективного оборудования и прокладке КЛ-0,4 кВ объекта: "Сквер б/н на пересечении ул. Некрасова и ул. Маяковского" проведены археологические полевые работы в форме археологической разведки. Работы выполнены в соответствии с методическими указаниями и требованиями «Положения о порядке проведения археологических полевых работ и составления научной отчетной документации», утвержденного постановлением Бюро Отделения историко-филологических наук Российской академии наук от 20 июня 2018 № 32 и иных нормативно-правовых актов в сфере охраны объектов культурного наследия и хорошо документированы. Результаты обследования отражены в полном научно-техническом отчете. В ходе проведенных в рамках государственной историко-культурной экспертизы археологических полевых работ объектов археологического наследия **не обнаружено.**

4. Представленные материалы исчерпывающие и доказывают археологическую изученность земельного участка при реконструкции наружного освещения с внедрением энергосберегающего и энергетически эффективного оборудования и прокладке КЛ-0,4 кВ объекта: "Сквер б/н на пересечении ул. Некрасова и ул. Маяковского".

Вывод экспертизы

Экспертом сделан вывод о возможности (положительное заключение) проведения земляных, строительных, мелиоративных и (или) хозяйственных работ, предусмотренных статьей 25 Лесного кодекса Российской Федерации работ по использованию лесов и иных работ на земельном участке при реконструкции наружного освещения с внедрением энергосберегающего и энергетически эффективного оборудования и прокладке КЛ-0,4 кВ объекта: "Сквер б/н на пересечении ул. Некрасова и ул. Маяковского" в связи с отсутствием выявленных объектов археологического наследия на указанном земельном участке, подлежащем воздействию земляных, строительных, мелиоративных и (или) хозяйственных работ, предусмотренных статьей 25 Лесного кодекса Российской Федерации работ по использованию лесов и иных работ.

Перечень приложений к экспертизе:

- Приложение 1* Копия Технического задания к договору № 307/12/2020 от 02 декабря 2020 года.
- Приложение 2* Копия письма Комитета по государственному контролю, использованию и охране памятников истории и культуры Правительства Санкт-Петербурга № 01-27-1161/20-0-1 от 10.09.2020 г.
- Приложение 3* Копия Полного научно-технического отчета о выполнении научно-исследовательских археологических работ в виде историко-культурного научного археологического обследования (разведки) с целью проведения государственной историко-культурной экспертизы земельного участка при реконструкции наружного освещения с внедрением энергосберегающего и энергетически эффективного оборудования и прокладке КЛ-0,4 кВ объекта: "Сквер б/н на пересечении ул. Некрасова и ул. Маяковского", выполненного Отделом охранной археологии ИИМК РАН.
- Приложение 4* Схема расположения земельного участка на кадастровой карте территории.
- Приложение 5* Копия письма ООО «СП» № СП-2021-1484 от 07.09.2021 с обоснованием отсутствия градостроительного плана земельного участка.
- Приложение 6* Копия письма ООО «СП» № СП-2021-1563 от 23.09.2021 с обоснованием отсутствия Выписок из Единого государственного реестра недвижимости об объекте недвижимости.
- Приложение 7* Копия справки № 14102/33 – 125.5-32 от 29.09.2021 г.
- Приложение 8* Копия доверенности № 14102/33-161.5-3 от 11 января 2021 г.

Приложение 9 Сведения об экспертах.

Приложение 10 Выдержки из приказа № 997 от 17.07.2019 г. «Об утверждении статуса аттестованного эксперта по проведению государственной историко-культурной экспертизы».

Приложение 11 Выдержки из приказа № 1537 от 17.09.2021 г. «Об утверждении статуса аттестованного эксперта по проведению государственной историко-культурной экспертизы».

Приложение 12 Выдержки из приказа № 1998 от 19.11.2018 г. «Об утверждении статуса аттестованного эксперта по проведению государственной историко-культурной экспертизы».

Приложение 13 Выдержки из приказа № 2211 от 13.12.2018 г. «Об утверждении статуса аттестованного эксперта по проведению государственной историко-культурной экспертизы».

Приложение 14 Выдержки из приказа № 2330 от 25.12.2018 г. «Об утверждении статуса аттестованного эксперта по проведению государственной историко-культурной экспертизы».

Приложение 15 Выдержки из приказа № 219 от 27.02.2019 г. «Об утверждении статуса аттестованного эксперта по проведению государственной историко-культурной экспертизы».

Эксперт Трифонов В.А.

Руководитель археологических исследований Субботин А.В.

«30» сентября 2021 г.

Документ подписан усиленными квалифицированными электронными подписями в соответствии с п. 22 Положения о Государственной историко-культурной экспертизе, утвержденного постановлением Правительства от 15 июля 2009 г. № 569

Приложение 1

**Копия Технического задания к договору № 307/12/2020
от 02 декабря 2020 года**

Приложение №1
к Договору № 307/12/2020
от «02» декабря 2020 года

ТЕХНИЧЕСКОЕ ЗАДАНИЕ

на проведение научно-исследовательских археологических работ в виде историко-культурного научного археологического обследования (разведки) и подготовку акта государственной историко-культурной экспертизы земельного участка при реконструкции наружного освещения с внедрением энергосберегающего и энергетически эффективного оборудования и прокладке КЛ-0,4 кВ объекта: "Сквер б/н на пересечении ул. Некрасова и ул. Маяковского"

1. Общие положения

1.1. Наименование Работ: проведение научно-исследовательских археологических работ в виде историко-культурного научного археологического обследования (разведки) и подготовку акта государственной историко-культурной экспертизы земельного участка при реконструкции наружного освещения с внедрением энергосберегающего и энергетически эффективного оборудования и прокладке КЛ-0,4 кВ объекта: "Сквер б/н на пересечении ул. Некрасова и ул. Маяковского"

1.2. Заказчик: ООО "СП"

1.3. Исполнитель: ИИМК РАН

1.4. Стадия работ: проектная.

1.5. Район исследования: Санкт-Петербург, Центральный район.

1.6. Основание выполнения работ: письмо Комитета по государственному контролю, использованию и охране памятников истории и культуры № 01-27-1161/20-0-1 от 10.09.2020 г.

1.7. Протяженность объекта: 0,4 км.

2. Объект экспертизы: земельный участок при реконструкции наружного освещения с внедрением энергосберегающего и энергетически эффективного оборудования и прокладке КЛ-0,4 кВ объекта: "Сквер б/н на пересечении ул. Некрасова и ул. Маяковского"

3. Основная нормативно-техническая документация

3.1. Федеральный закон РФ "Об объектах культурного наследия (памятниках истории и культуры) народов Российской Федерации" от 25 июня 2002 года N 73-ФЗ.

3.2. Федеральный закон №7-ФЗ от 10.01.2002 г «Об охране окружающей среды».

3.3. Постановление Совета министров СССР "Об охране и использовании памятников истории и культуры" от 16 сентября 1982 г.

3.4. Постановление Правительства РФ от 12.09.2015 N 972 "Об утверждении Положения о зонах охраны объектов культурного наследия (памятников истории и культуры) народов Российской Федерации и о признании утратившими силу отдельных положений нормативных правовых актов Правительства Российской Федерации";

3.5. Постановление Правительства РФ от 15.07.2009 г. № 569 «Об утверждении Положения о государственной историко-культурной экспертизе»;

3.6. Положение о порядке проведения археологических полевых работ и составления научной отчетной документации (утверждено постановлением Бюро Отделения историко-филологических наук Российской академии наук от 20 июня 2018 г. №32).

4. Состав работ

Первый этап:

4.1. Получение разрешения (открытый лист) на право проведения археологических работ.

Заказчик



Исполнитель



4.2. Архивно-библиографические исследования, составление исторической справки и создание ситуационного плана.

4.2.1. Проведение архивных исследований, касающихся сведений о наличии археологических памятников в обследуемой зоне.

4.2.2. Визуальное обследование участка исследований.

4.2.3. Составление краткой исторической справки.

4.3. Археологическое обследование участка:

4.3.1. Выявление памятников археологии на основании наличия подъемного материала, особенностей рельефа и иных данных.

4.3.2. Привязка обнаруженных памятников к территории застройки.

4.3.3. Описание ландшафтной характеристики расположения обнаруженных памятников и фиксируемых нарушений поверхности объекта.

4.3.4. Разбивка археологических шурфов - 1 шурф.

4.3.5. Фотофиксация в процессе подготовки к закладке шурфов.

4.3.6. Выборка культурных напластований из шурфов по слоям, с трехмерной фиксацией находок на плане шурфа.

4.3.7. Выявление археологического материала в культурном слое.

4.3.8. Изучение культурного слоя в процессе закладки шурфов с зачисткой профилей для получения вертикальных разрезов.

4.3.9. Фотофиксация процесса работ, отдельных находок и скоплений материала *in situ*.

4.3.10. Фото- и графо- фиксация профилей стенок шурфов и обнаруженных ям.

4.3.11. Отбор археологического материала из заполнения ям и сооружений, полевая консервация вещевого материала.

4.3.12. Вычерчивание профилей шурфов, текстуальное описание стратиграфии, культурного слоя, материка и иных объектов в шурфах.

4.3.13. Ведение полевой документации.

4.4. Камеральные работы.

4.4.1. Очистка или мытье находок, при необходимости оперативная первичная консервация предметов из разрушающихся материалов

4.4.2. Статистическая обработка массовых находок. Шифровка находок.

4.4.3. Составление полевых описей индивидуальных и массовых находок.

4.4.4. Зарисовка находок.

4.4.5. Фотографирование находок.

При необходимости:

4.4.6. Определение остеологического материала и отбор образцов в коллекцию

4.4.7. Определение зерен и семян.

4.4.8. Определение пород образцов древесины.

4.4.9. Дендрохронологический и радиоуглеродный анализ образцов.

4.4.10. Атрибуция нумизматических находок.

4.4.11. Атрибуция воинских и других знаков.

4.4.12. Эпиграфический анализ находок с надписями.

4.4.13. Атрибуция изделий с клеймами изготовителей.

4.5. Подготовка коллекций к передаче на постоянное хранение в Государственный музейный фонд

4.6. Написание полного научно-технического отчёта.

4.7. Уведомление об окончании первого этапа.

Второй этап:

4.8. Подготовка акта государственной историко-культурной экспертизы земельного участка.

4.9. Передача акта государственной историко-культурной экспертизы в региональный орган охраны объектов культурного наследия.

Заказчик



Исполнитель



5. Отчетная документация.

5.1. Полный научно-технический отчет в 2 экземплярах на бумажном носителе (1 экземпляр для Заказчика, 1 экземпляр для Исполнителя);

Акт государственной историко-культурной экспертизы земельного участка в 1 экземпляре на электронном носителе;

копия сопроводительного письма в региональный орган охраны объектов культурного наследия о передаче акта государственной историко-культурной экспертизы в 1 экземпляре на бумажном носителе.

5.2. Отчетная документация предоставляется в электронном виде в формате Adobe Acrobat (*.pdf).

6. Требования к выполнению работ.

6.1. Отчетная документация должна соответствовать требованиям «Положения о порядке проведения археологических полевых работ и составления научной отчетной документации», утвержденного постановлением бюро Отделения историко-филологических наук Российской академии наук от «20» июня 2018 г. №32 и Положения о государственной историко-культурной экспертизе (утв. Постановлением Правительства №569 от 15 июня 2009 г.)

Начальник отдела проектирования
и дизайна ООО "СП"



/В.И.Онищук/
М.П.

Заместитель Директора ИИМК РАН



/А.Ф.Соловьева/
М.П.

Заказчик

Исполнитель

Приложение 2

**Копия письма Комитета по государственному контролю,
использованию и охране памятников истории и культуры
Правительства Санкт-Петербурга № 01-27-1161/20-0-1 от
10.09.2020 г**



ПРАВИТЕЛЬСТВО САНКТ-ПЕТЕРБУРГА
КОМИТЕТ ПО ГОСУДАРСТВЕННОМУ
КОНТРОЛЮ, ИСПОЛЬЗОВАНИЮ
И ОХРАНЕ ПАМЯТНИКОВ
ИСТОРИИ И КУЛЬТУРЫ
(КГИОП)

пл. Ломоносова, д. 1, Санкт-Петербург, 191023
Тел. (812) 315-43-03, (812) 571-64-31, Факс (812) 710-42-45
E-mail: kgiop@gov.spb.ru
<https://www.gov.spb.ru>, <http://kgiop.ru>

10 СЕН 2020 № 01-27-1161/20-0-1
На № СП-2020-1257 от 30.07.2020
Рег. № 01-27-1161/20 от 04.08.2020

ООО «СветоПроект»

1-й Рижский пер., д. 6, Москва,
129626

komkova@svsrv.ru



Рассмотрев предоставленный план по реконструкции наружного освещения с внедрением энергосберегающего и энергетически эффективного оборудования и прокладке КЛ-0,4 кВ объекта: «Сквер б/н на пересечении ул. Некрасова и ул. Маяковского», КГИОП сообщает следующее.

Согласно Закону Санкт-Петербурга от 19.01.2009 № 820-7 «О границах объединенных зон охраны объектов культурного наследия, расположенных на территории Санкт-Петербурга, режимах использования земель и требованиях к градостроительным регламентам в границах указанных зон» (ред. 07.07.2016) (далее – Закон № 820-7), работы по реконструкции наружного освещения и прокладке КЛ-0,4 кВ планируются в единой охранной зоне объектов культурного наследия, расположенных в единой зоне регулирования застройки и хозяйственной деятельности 1, объектов культурного наследия, расположенных в исторически сложившихся центральных районах Санкт-Петербурга (участок ОЗРЗ-1(31), на территории композиционно завершенных пространств, а также в границах территории предварительных археологических разведок ЗА 2.

Работы по прокладке КЛ-0,4 кВ соответствуют требованиям режимов охраны в ОЗРЗ-1(31).

Согласно п. 8.2.11. требований режимов охраны в ОЗРЗ-1(31) установка в границах композиционно завершенных пространств малых архитектурных форм стационарного размещения, опор освещения, опор дорожных знаков осуществляется после получения положительного заключения государственного органа охраны объектов культурного наследия.

Учитывая вышеизложенное, для выполнения работ по установке опор освещения необходимо получить положительное заключение КГИОП. Для выдачи заключения о соответствии требованиям режима ОЗРЗ-1(31) согласно порядку, установленному постановлением Правительства Санкт-Петербурга от 29.12.2014 № 1264 «О порядке подготовки заключений в соответствии с требованиями Закона Санкт-Петербурга "О границах зон охраны объектов культурного наследия на территории Санкт-Петербурга и режимах использования земель в границах указанных зон и о внесении изменений в закон Санкт-Петербурга "О Генеральном плане Санкт-Петербурга и границах зон охраны

объектов культурного наследия"» в КГИОП необходимо представить эскизный проект по предполагаемым проектным решениям.

Согласно пункту 3.2 приложения № 1 к Режимам Закона № 820-7 для ЗА 2 – работы, связанные с углублением в грунт более 0,5 м (в том числе новое строительство, реконструкция и капитальный ремонт, прокладка и ремонт инженерных (дренажных) коммуникаций и сооружений, предполагающие выемку грунта инженерные изыскания, благоустройство территории) производятся только при условии проведения предварительных археологических разведок, обеспечивающих выявление объектов археологического наследия на территории производства работ. Решение об отсутствии необходимости проведения предварительных археологических разведок в ЗА 2 принимается в соответствии с заключением государственного органа охраны объектов культурного наследия.

Учитывая тот факт, что данных о проводимых ранее археологических исследованиях на территории предполагаемых работ в КГИОП не поступало, необходимо провести до получения разрешения на строительство предварительные научно-исследовательские археологические полевые работы (археологическую разведку).

Учитывая положения ст. 30 Закона № 73-ФЗ, а также в силу п. 11.3 постановления Правительства Российской Федерации от 15.07.2009 № 569 «Об утверждении Положения о государственной историко-культурной экспертизе» (далее – Постановление № 569) результаты проведения научно-исследовательских археологических изысканий должны быть представлены в КГИОП до получения разрешения на проведение работ в виде акта государственной историко-культурной экспертизы, проведенной в целях определения наличия или отсутствия объектов археологического наследия, включенных в реестр, и выявленных объектов археологического наследия, для подтверждения выполнения специальных требований Закона №73-ФЗ, а также специальных ограничений установленных для территории предварительных археологических разведок ЗА 2 Закона Санкт-Петербурга от 19.01.2009 № 820-7.

**Начальник отдела зон охраны
центральных районов**



И.А. Скоробогатых

Приложение 3

Копия Полного научно-технического отчета о выполнении научно-исследовательских археологических работ в виде историко-культурного научного археологического обследования (разведки) с целью проведения государственной историко-культурной экспертизы земельного участка при реконструкции наружного освещения с внедрением энергосберегающего и энергетически эффективного оборудования и прокладке КЛ-0,4 кВ объекта: "Сквер б/н на пересечении ул. Некрасова и ул. Маяковского", выполненного Отделом охранной археологии ИИМК РАН



ФЕДЕРАЛЬНОЕ ГОСУДАРСТВЕННОЕ БЮДЖЕТНОЕ УЧРЕЖДЕНИЕ НАУКИ
ИНСТИТУТ ИСТОРИИ МАТЕРИАЛЬНОЙ КУЛЬТУРЫ
РОССИЙСКОЙ АКАДЕМИИ НАУК (ИИМК РАН)

Экз. _____

ПОЛНЫЙ НАУЧНО-ТЕХНИЧЕСКИЙ ОТЧЕТ

**Историко-культурное научное археологическое обследование
(разведки) с целью проведения государственной историко-культурной
экспертизы земельного участка при реконструкции наружного освещения с
внедрением энергосберегающего и энергетически эффективного
оборудования и прокладке КЛ-0,4 кВ объекта: "Сквер б/н на пересечении
ул. Некрасова и ул. Маяковского"**

Отв. исполнитель А.В. Субботин

Инв. № подл.	Подпись и дата	Взам. инв. №

Санкт-Петербург
2021

Российская академия наук
ИНСТИТУТ ИСТОРИИ МАТЕРИАЛЬНОЙ КУЛЬТУРЫ
 (ИИМК РАН)

УДК: 902.21(470.23-25)
 ББК: 63.4(2)
 Инв.№ _____

Гриф. _____
 Экз. _____

ПРИНЯТО К СВЕДЕНИЮ:
 ООО «СП»

СЕРТИФИЦИРОВАННО УТВЕРЖДАЮ:
 Зам. Директора ИИМК РАН
 К.Н.М.



Е.Ф. Соловьева

« ____ » _____ 2021 г.

_____ 2021 г.

ПОЛНЫЙ НАУЧНО-ТЕХНИЧЕСКИЙ ОТЧЕТ

**ИСТОРИКО-КУЛЬТУРНОЕ НАУЧНОЕ АРХЕОЛОГИЧЕСКОЕ
 ОБСЛЕДОВАНИЕ (РАЗВЕДКИ) С ЦЕЛЬЮ ПРОВЕДЕНИЯ
 ГОСУДАРСТВЕННОЙ ИСТОРИКО-КУЛЬТУРНОЙ ЭКСПЕРТИЗЫ
 ЗЕМЕЛЬНОГО УЧАСТКА ПРИ РЕКОНСТРУКЦИИ НАРУЖНОГО
 ОСВЕЩЕНИЯ С ВНЕДРЕНИЕМ ЭНЕРГОСБЕРЕГАЮЩЕГО И
 ЭНЕРГЕТИЧЕСКИ ЭФФЕКТИВНОГО ОБОРУДОВАНИЯ И ПРОКЛАДКЕ КЛ-
 0,4 КВ ОБЪЕКТА: "СКВЕР Б/Н НА ПЕРЕСЕЧЕНИИ УЛ. НЕКРАСОВА И УЛ.
 МАЯКОВСКОГО"**

307/12/2020-2021-ТО

Объект по адресу: г. Санкт-Петербург, Центральный район
Основание: Договор № 307/12/2020 от 02 декабря 2020 года
Заказчик: ООО «СП»
Исполнитель: ИИМК РАН

Отв. исполнитель  А. В. Субботин

Санкт-Петербург
 2021

Подп. и дата	
Взам. инв. №	
Инв. № дубл.	
Подп. и дата	
Инв. № подл.	

СПИСОК ИСПОЛНИТЕЛЕЙ

Руководитель работ,

к.и.н.

А.В. Субботин

Заместители руководителя,

м.н.с.

Н.А. Кубло (ведение полевого
дневника, фотографическая
фиксация, подготовка
иллюстративного материала)

лаборант

А.А. Гуцин (подготовка
исторической справки,
картографического материала)

лаборант

Д.С. Туганова (чертежи)

ст. лаборант

В.В. Одинцова (камеральная
обработка)

Инв. № подл.	Подп. и дата	Инв. № дубл.	Взам. инв. №	Подп. и дата	Ли	Изм.	№ докум.	Подп.	Дата	307/12/2020-2021-ТО	Лист
											2

РЕФЕРАТ

Отчет 129 с., 110 рис., 11 источников, 4 прил.

САНКТ-ПЕТЕРБУРГ, ЦЕНТРАЛЬНЫЙ РАЙОН, УЛ. НЕКРАСОВА, УЛ. МАЯКОВСКОГО, ШУРФ, АРХЕОЛОГИЧЕСКАЯ РАЗВЕДКА.

Отчет содержит результаты археологической разведки, произведенной в августе 2021 г. на земельном участке при реконструкции наружного освещения с внедрением энергосберегающего и энергетически эффективного оборудования и прокладке КЛ-0,4 кВ объекта: "Сквер б/н на пересечении ул. Некрасова и ул. Маяковского".

Протяженность обследованного участка – 0,4 км.

Работы проведены на основании Открытого Листа № 2031-2021, выданного Министерством культуры РФ 20 августа 2021 г. Субботину А.В. (Приложение Б).

Цель исследований заключалась в определении наличия или отсутствия объектов культурного, в том числе и археологического, наследия, включенных в реестр, выявленных объектов культурного наследия, либо объектов, обладающих признаками объекта культурного наследия, на обследуемом земельном участке.

В ходе полевых археологических работ произведен натурный осмотр участка, заложен 1 шурф размерами 2х2 м, общей площадью 4 кв. м, с целью выявления культурного слоя на территории обследования.

На обследованном участке объекты археологического наследия и признаки наличия объектов археологического наследия не обнаружены.

Инва. № подл.	Подп. и дата					
	Инва. № дубл.	Взам. инв. №				
		Подп. и дата				
	Инва. № подл.					
	Лист					
Ли	Изм.	№ докум.	Подп.	Дата	307/12/2020-2021-ТО	
					3	

СОДЕРЖАНИЕ

НОРМАТИВНО-ПРАВОВАЯ БАЗА	5
ОПРЕДЕЛЕНИЯ И СОКРАЩЕНИЯ	7
ВВЕДЕНИЕ.....	10
1. ИСТОРИЧЕСКАЯ СПРАВКА.....	12
1.1. Топонимика исследуемого района	13
1.2. История освоения Центрального района Санкт-Петербурга и участка обследования	15
1.3. Картографический анализ	18
1.4. Объекты культурного наследия в непосредственной близости от участка обследования	20
Выводы	20
2. ФИЗИКО-ГЕОГРАФИЧЕСКАЯ ХАРАКТЕРИСТИКА РАЙОНА РАБОТ	22
3. МЕТОДИКА ПОЛЕВЫХ ИССЛЕДОВАНИЙ.....	25
4. ПОЛЕВЫЕ ИССЛЕДОВАНИЯ	28
ЗАКЛЮЧЕНИЕ	34
СПИСОК ИСТОЧНИКОВ И ЛИТЕРАТУРЫ	36
Литература	36
Архивные материалы.....	36
СПИСОК ИЛЛЮСТРАЦИЙ.....	37
АЛЬБОМ ИЛЛЮСТРАЦИЙ.....	46
ПРИЛОЖЕНИЕ А КОПИЯ ПИСЬМА КГИОП	110
ПРИЛОЖЕНИЕ Б КОПИЯ ОТКРЫТОГО ЛИСТА.....	112
ПРИЛОЖЕНИЕ В. ПОЛЕВАЯ ОПИСЬ НАХОДОК.....	113
ПРИЛОЖЕНИЕ Г. КОЛЛЕКЦИОННАЯ ОПИСЬ НАХОДОК	127

Подп. и дата	Име. № дубл.	Взам. инв. №	Подп. и дата	307/12/2020-2021-ТО-С				
Име. № подл.	Лит	Изм.	№ докум.	Подп.	Дата	Лит	Лист	Листов
	Разраб.		Субботин А.В.		10.09.21		4	129
	Пров.							
	Утв.		Соловьева Н.Ф.		10.09.21	Полный научно-технический отчет		
						ИИМК РАН		

НОРМАТИВНО-ПРАВОВАЯ БАЗА

Настоящие исследования проводились во исполнение требований ст. 28 Федерального закона № 73-ФЗ от 25 июня 2002 «Об объектах культурного наследия (памятниках истории и культуры) народов Российской Федерации» на основании следующих нормативно-правовых актов:

1. Федеральный Закон РФ "Об объектах культурного наследия (памятниках истории и культуры) народов Российской Федерации" от 25 июня 2002 года № 73-ФЗ;

2. Федеральный Закон РФ "Об охране окружающей природной среды" от 10.01.2002 № 7-ФЗ;

3. Постановление Совета министров СССР "Об охране и использовании памятников истории и культуры" от 16 сентября 1982 г. № 865;

4. Инструкция о порядке учета, обеспечения сохранности, содержания, использования и реставрации недвижимых памятников истории и культуры, утвержденная Приказом Министерства культуры СССР от 13 мая 1986 г. № 203;

5. Инструкция по экологическому обоснованию хозяйственной и иной деятельности Минприроды РФ, утвержденная приказом Минприроды от 29.12.1995 г. № 539;

6. Положение о порядке проведения археологических полевых работ и составления научной отчетной документации, по форме утвержденного постановлением бюро Отделения историко-филологических наук Российской академии наук от «20» июня 2018 г. № 32.;

7. Положение о едином государственном реестре объектов культурного наследия (памятников истории и культуры) народов Российской Федерации (утверждено приказом Министерства культуры РФ от 03.12.2011 № 954);

8. Положение о государственной историко-культурной экспертизе (утверждено Постановлением Правительства Российской Федерации от 15.07.2009 № 569);

Инв. № подл.	Подп. и дата					Лист
	Взам. инв. №					
	Инв. № дубл.					
	Подп. и дата					
	Инв. № подл.					
Ли	Изм.	№ докум.	Подп.	Дата	307/12/2020-2021-ТО	5

9. Методические рекомендации по заполнению паспорта объекта культурного наследия (утверждены приказом Росохранкультуры от 21.06.2010 г. № 100);

10. Постановление правительства Российской Федерации от 20 февраля 2014 г. № 127 «Об утверждении правил выдачи, приостановления и прекращения действия разрешений (открытых листов) на проведение работ по выявлению и изучению объектов археологического наследия»;

11. Методика определения границ территорий объектов археологического наследия (рекомендована письмом Министерства культуры Российской Федерации от 27.01.2012 № 12-01-39/05-АБ);

12. Закон Санкт-Петербурга о границах зон охраны объектов культурного наследия на территории Санкт-Петербурга и режимах использования земель в границах указанных зон и о внесении изменений в закон Санкт-Петербурга «О генеральном плане Санкт-Петербурга и границах зон охраны объектов культурного наследия на территории Санкт-Петербурга» от 19 января 2009 года N 820-7.

Инв. № подл.	Подп. и дата				
	Взам. инв. №				
Инв. № дубл.	Подп. и дата				
	Инв. № подл.				
307/12/2020-2021-ТО					Лист
					6
Ли	Изм.	№ докум.	Подп.	Дата	

ОПРЕДЕЛЕНИЯ И СОКРАЩЕНИЯ

В настоящем научно-техническом отчёте применяются следующие термины с соответствующими определениями:

археологические разведки – проведение на поверхности земли или под водой научных исследований объектов археологического наследия без осуществления земляных работ либо с осуществлением локальных земляных работ с общей площадью не более 20 м² на каждом объекте археологического наследия с исследованием культурного слоя путем заложения шурфов или без таковых, в том числе с полным или частичным изъятием археологических предметов в целях выявления объектов археологического наследия, уточнения сведений о них и (или) планирования мероприятий по обеспечению их сохранности;

культурный слой – слой в земле или под водой, содержащий следы существования человека, время возникновения которых превышает 100 лет и включающий археологические предметы;

поврежденный культурный слой – культурный слой, нарушенный, перемещенный, переотложенный в результате природных процессов, либо антропогенного вмешательства последних 100 лет (обратной засыпки траншей или строительных котлованов ранее откопанным культурным слоем, размыва берегов водоемов, в том числе искусственных и иных подобных процессов);

объект археологического наследия – частично или полностью скрытые в земле или под водой следы существования человека в прошлых эпохах (включая все связанные с такими следами археологические предметы и культурные слои), основным или одним из основных источников информации о которых являются археологические раскопки или находки;

археологические предметы – движимые вещи, основным или одним из основных источников информации о которых, независимо от обстоятельств их

Инв. № подл.	Подп. и дата					
	Инв. № дубл.	Взам. инв. №				
		Подп. и дата				
	Инв. № подл.					
Ли	Изм.	№ докум.	Подп.	Дата	307/12/2020-2021-ТО	
					Лист	
					7	

обнаружения, являются археологические раскопки, или находки, в том числе предметы, обнаруженные в результате таких раскопок или находок;

археологический шурф – прямоугольное в плане разведочное вскрытие грунта, площадь которого может варьировать от 1 до 20 кв. метров;

индивидуальные археологические находки – археологические предметы, в том числе и фрагментированные, созданные человеком из камня, кости, глины, металла, стекла и иного материала, каждый из которых обладает значительным потенциалом для археологических исследований и (или) использования в экспозиционно-выставочной деятельности, определяемыми исследователем с учетом хронологической и историко-культурной специфики памятника археологии;

камеральная обработка – часть археологических полевых работ, включающая лабораторную обработку и научный анализ коллекций и полевой документации;

разрешение (открытый лист) – документ, выдаваемый федеральным органом охраны объектов культурного наследия на основании заключения Российской академии наук и подтверждающий право на проведение одного из видов археологических полевых работ (археологических разведок, археологических раскопок, археологических наблюдений).

Используемые сокращения:

БС – Балтийская система высот 1977 г.

ИА РАН – Институт археологии Российской академии наук

ИИМК РАН – Институт истории материальной культуры Российской академии наук

ИЯЛИ – Институт истории, языка и литературы

КГИОП – Комитет по государственному контролю, использованию и охране памятников истории и культуры

ЛОИА – Ленинградское отделение Института археологии

МАЭ РАН – Музей антропологии и этнографии Российской академии наук

НИЦ – Научно-исследовательский центр

Подп. и дата
Взам. инв. №
Инв. № дубл.
Подп. и дата
Инв. № подл.

Ли	Изм.	№ докум.	Подп.	Дата

307/12/2020-2021-ТО

Лист

8

ОАН – Объект археологического наследия

ОКН – Объект культурного наследия

С, В, Ю, З – Север, восток, юг, запад

ФЗ – Федеральный Закон

ЦГАЛИ – Центральный государственный архив литературы и искусства

ЦГИА СПб – Центральный государственный исторический архив Санкт-Петербурга

Инв. № подл	Подп. и дата				
	Взам. инв. №				
Инв. № дубл.	Подп. и дата				
	Инв. № подл				
307/12/2020-2021-ТО					Лист
					9
Ли	Изм.	№ докум.	Подп.	Дата	

ВВЕДЕНИЕ

В августе 2021 года археологической экспедицией Отдела охранной археологии ИИМК РАН было произведено историко-культурное научное археологическое обследование (разведки) с целью проведения государственной историко-культурной экспертизы земельного участка при реконструкции наружного освещения с внедрением энергосберегающего и энергетически эффективного оборудования и прокладке КЛ-0,4 кВ объекта: "Сквер б/н на пересечении ул. Некрасова и ул. Маяковского" (рис. 1-4).

Протяженность участка обследования – 0,4 км.

Работы осуществлялись на основании договора № 307/12/2020 от 02 декабря 2020 года, заключенного между ИИМК РАН и ООО «СП», а также на основании Открытого Листа № 2031-2021 от 20 августа 2021 г., выданного Субботину А.В. на право проведения археологических полевых работ на территории Адмиралтейского, Василеостровского, Красногвардейского, Кронштадтского, Московского, Невского и Центрального районов г. Санкт-Петербурга. Срок действия Открытого листа – с 20 августа 2021 г. по 31 декабря 2021 г. (Приложение Б).

В соответствии с письмом Комитета по государственному контролю, использованию и охране памятников истории и культуры № 01-27-1161/20-0-1 от 10 сентября 2020 года, работы по реконструкции наружного освещения и прокладка КЛ-0,4 кВ планируются в единой охранной зоне объектов культурного наследия, расположенных в единой зоне регулирования застройки и хозяйственной деятельности 1, объектов культурного наследия, расположенных в исторически сложившихся центральных районах Санкт-Петербурга (участок ОЗРЗ-1(31), на территории композиционно завершенных пространств, а также в границах территории **предварительных археологических разведок ЗА 2**. (Приложение А).

Учитывая тот факт, что данных о проводимых ранее археологических исследованиях на территории предполагаемых работ в КГИОП не поступало, необходимо провести до получения разрешения на строительство

Инва. № подл.	Подп. и дата					Лист
	307/12/2020-2021-ТО					
Инва. № дубл.	Взам. инв. №					10
	Ли Изм. № докум. Подп. Дата					

предварительные научно-исследовательские археологические полевые работы (археологическую разведку).

До начала полевых археологических работ была собрана историко-библиографическая информация, подготовлен комплект исторических карт с нанесенными на них границами участка обследования (рис. 5-10).

Цель проведения работ на участке обследования – определение наличия или отсутствия объектов культурного, в том числе и археологического, наследия, включенных в реестр, выявленных объектов культурного наследия, либо объектов, обладающих признаками объекта культурного наследия, на обследуемом земельном участке.

Задача археологических исследований на участке обследования заключалась в выявлении, фиксации и исследовании остатков археологических (исторических) памятников, культурных слоев, конструкций и сооружений, массовых и индивидуальных находок путем визуального обследования и заложения разведывательных археологических шурфов (археологические разведки).

В ходе полевых археологических работ произведен натурный осмотр участка, заложен 1 шурф размером 2х2 м, площадью 4 м. кв., с целью выявления культурного слоя на территории обследования. В ходе работ была собрана коллекция из 113 артефактов (Приложение В). На хранение оставлены 13 единиц (Приложение Г). Исключенные из описи предметы были захоронены в северо-западном углу шурфа.

В результате проведенных работ объекты, обладающие признаками объекта культурного наследия на территории, отводимой под строительство, не выявлены.

Инва. № подл.	Подп. и дата					Лист
	Взам. инв. №					
	Инва. № дубл.					
	Подп. и дата					
	Инва. № подл.					
Ли	Изм.	№ докум.	Подп.	Дата	307/12/2020-2021-ТО	
					11	

1. ИСТОРИЧЕСКАЯ СПРАВКА

Трасса обследования расположена в центральной части Центрального района города Санкт-Петербурга. На территории муниципального образования «Литейный Округ». Трасса обследования начинается в безымянном сквере расположенном на пересечении улицы Некрасова и улицы Маяковского в трех метрах от стены отделяющей сквер от территории школы №171, расположенной по адресу ул. Маяковского д.26. Трасса проходит около одного метра в южном направлении и делает поворот под прямым углом на восток и проходит в этом направлении вдоль вышеназванной стены примерно 14 метров. Примерно в 3 метрах от задней стены дома № 28 по улице Маяковского трасса делает еще один поворот под углом в 90 градусов на север, длится в этом направлении примерно 1 метр и делая ещё один поворот в 90 градусов на восток, проходит в этом направлении примерно 1 метр и поворачивает на север. В северном направлении трасса проходит примерно 15 метров частично вдоль восточной стены общественного туалета и делает поворот под углом 90 градусов на запад и примерно через 2,6 метра разветвляется в двух направлениях. Одно ответвление проходит в западном направлении примерно 12 метров и делает поворот в 90 градусов на юг и пройдя в этом направлении примерно 3,3 метра заканчивается. Другое ответвление трассы длится примерно 5 метров в северном направлении и делает поворот в 90 градусов на восток. Через 1 метр от трассы отходит короткое ответвление под углом 90 градусов в южном направлении длиной примерно 1,6 метра. Основная линия трассы после ответвления проходит ещё примерно 12 метров на восток и делает ещё одно ответвление в южном направлении длиной примерно 1,6 метра, после чего продолжается в восточном направлении примерно 2,2 метра и поворачивает под углом 90 градусов на север и проходит в этом направлении примерно 7,5 метров после чего разветвляется под углом 90 градусов в западном и восточном направлениях. В западном направлении проходит около двух метров и делает небольшое ответвление в северном направлении длиной примерно 1,5 метра, после чего продолжается в западном направлении ещё примерно 10 метров, затем делает поворот под углом 90 градусов

Инва. № подл.	Подп. и дата
Инва. № дубл.	Взам. инв. №
Инва. № дубл.	Подп. и дата
Инва. № подл.	Подп. и дата

Ли	Изм.	№ докум.	Подп.	Дата
----	------	----------	-------	------

307/12/2020-2021-ТО

Лист

12

и через 1,5 метра заканчивается. В восточном направлении трасса длится примерно 4,7 метра и делает развилку около бюста Владимиру Маяковскому.

После развилки одна часть трассы делает уклон в направлении восток-юго-восток и длится примерно 8,6 метра, затем делает поворот в 90 градусов на юг и примерно через 3 метра делает поворот на восток и примерно через 1,8 метра плавно загибаясь в восточно-северо-восточном направлении заканчивается. Другая часть трассы после развилки у бюста Владимиру Маяковскому поворачивает в юго-юго-восточном направлении и плавно изгибаясь сначала в сторону проезжей части, а затем в сторону красной линии застройки проходит примерно 158 метров вдоль улицы Маяковского и делает поворот под углом 45 градусов в направлении восток-северо-восток у дома № 22 примерно в трех метрах южнее перекрестка с Ковенским переулком. В этом направлении трасса проходит плавно изгибаясь примерно 64 метра, пересекая проезжую часть улицы Маяковского и проезжую часть Ковенского переулка по диагонали от южного угла перекрестка до точки напротив восточного угла дома №2 по Ковенскому, далее проходя по тротуару и делая изгиб в 90 градусов на север в двух метрах восточнее от западного угла дома №4 по Ковенскому переулку, проходит в этом направлении ещё примерно 3 метра и завершается.

1.1. Топонимика исследуемого района

Центральный район – административно-территориальная единица Санкт-Петербурга. Район расположен в центральной части города на левом берегу реки Невы. В современных границах Центральный район был сформирован в 1994 г. путём объединения Дзержинского, Куйбышевского и Смольнинского районов.

Улица Некрасова – улица в Центральном районе Санкт-Петербурга. Соединяет Литейный и Греческий проспекты. Улица возникла в первой половине XVIII в., как одна из улиц слободы Преображенского полка и носила название 9-я Рота Преображенского полку, впоследствии 9-я Рота. Параллельно с этим названием с 1796 г. бытовало название Басейная улица. Название было дано по находившемуся в конце улицы Лиговскому бассейну (засыпан в конце XIX в.), питавшему фонтаны Летнего сада. В 1800 г. появляется современное

Ивл. № подл.	Подп. и дата				
	Взам. инв. №				
Ивл. № дубл.	Ивл. № дубл.				
	Подп. и дата				
Ивл. № подл.	Ивл. № подл.				
	Ивл. № подл.				
Ли	Изм.	№ докум.	Подп.	Дата	Лист
307/12/2020-2021-ТО					13

написание – Бассейная ул. Употреблялся также вариант Бассейнская улица. 16 апреля 1887 г. Бассейная улица продлена до Греческого проспекта. Переименована 14 января 1922 г. в честь русского поэта Н.А. Некрасова, который жил в доме на углу этой улицы и Литейного пр. в доме №2.

Улица Маяковского - улица в Центральном районе Санкт-Петербурга. Соединяет Невский проспект с Кирочной улицей. Улица возникла в первой половине XVIII в., как одна из улиц слободы Преображенского полка, которой 20 августа 1739 г. было присвоено название Преображенская Полковая улица. Первоначально улица проходила от современной ул. Жуковского до Кирочной ул. С 1746 г. улица получает название Средняя перспектива, которое связано с тем, что магистраль занимала среднее положение между Литейным проспектом и Преображенской улицей (ныне ул. Радищева). С 1793 г. получает название Средний проспект. Также существовали варианты Средняя улица и Средний Полковой проспект. На плане 1812 г. обозначена как Широкая ул. Параллельно употреблялось название Проспект к шести лавочкам преобразованное затем в Шестилавочную ул. Название было дано по шести мелочным лавкам, которые иногда называли Шестилавочным рынком. В 1852 г. в створе улицы был проложен участок от Невского проспекта до ул. Жуковского, который получил название Надеждинская ул. по построенной здесь больнице чахоточных, куда люди попадали с надеждой выздороветь. 7 марта 1858 г. Средний пр. был присоединён к Надеждинской ул. Таким образом вся магистраль стала называться Надеждинской ул. 16 января 1936 г. переименована в честь русского поэта В.В. Маяковского, жившего на этой улице в доме № 52.

Ковенский переулок – переулок в Центральном районе Санкт-Петербурга соединяет ул. Маяковского и Лиговский пр. Возник в первой половине XVIII в., как одна из ротных улиц слободы Преображенского полка и первоначально доходил практически до Литейного пр. Первое известное название – Хлебников пер. по фамилии офицера Хлебникова, чей дом располагался в створе переулка. В 1812 г. появляется вариант Хлебный пер. Существовали также наименования Хлебная ул и 1-й Хлебный пер. для отличия от другого Хлебного пер. (ныне

Ивл. № подл.	Подп. и дата	Ивл. № дубл.	Взам. ивл. №	Подп. и дата	Ли	Изм.	№ докум.	Подп.	Дата	307/12/2020-2021-ТО	Лист
											14

Дмитровский пер.) Современное название присвоено 7 марта 1858 г. по городу Ковно (ныне г. Каунас, Литва).

1.2. История освоения Центрального района Санкт-Петербурга и участка обследования

Первые археологические свидетельства заселения территорий, входящих в пределы современного Санкт-Петербурга, известны в районе Лахты и Сестрорецкого разлива, и датируются периодом неолита и раннего железного века.

Племена, жившие в районе южного берега Финского залива, в том числе воль и ижора, вошли в IX в. в состав Новгородского государства. Территория будущего Санкт-Петербурга в новгородские времена находилась на землях Никольско-Ижорского и Спасско-Городненского погостов Ореховского уезда, входившего в состав Вотской пятины. Писцовая книга 1500 г. свидетельствует о том, что крестьяне выращивали рожь, овес, ячмень и лен. Было развито скотоводство, в некоторых погостах существенную роль играла охота. Рыбная ловля была развита в местностях, лежащих по берегам реки Невы. В XV веке с формированием централизованного Русского государства, к Московским землям были присоединены новгородские, в том числе Вотская пятина. «Освоение невских берегов – одна из проблем истории русского Северо-запада. Известно, что, начиная с VIII–X вв., по Неве, проходил международный водный путь, связывавший Восточную Европу с Балтийским регионом. Однако на ее побережье практически не известны следы оседлости этого времени. Не выявлены здесь и археологические памятники более позднего времени – вплоть до XIV столетия» (Сорокин 2008: 351).

В 1617 г. по условиям Столбовского мира территория, на которой располагается Санкт-Петербург отходит Швеции. Освоение территории, на которой в настоящее время расположен Центральный район началось ещё до основания Санкт-Петербурга. К востоку от Летнего сада на нынешней набережной Кутузова располагалась деревня Кондуя. После русско-шведской войны 1656-1658 годов деревня стала называться Патанекалла. Далее к востоку в

Инв. № подл.	Подп. и дата	Инв. № дубл.	Взам. инв. №	Подп. и дата	Ли	Изм.	№ докум.	Подп.	Дата	307/12/2020-2021-ТО	Лист
											15

северном конце нынешнего проспекта Чернышевского располагалась деревня Вралофсина, которая просуществовала до русско-шведской войны 1656-1658 гг. На её месте Эрих Бернардт фон Конов основал усадьбу Лаврова (Ussadissa Lavrova), которая в атласе 1680 г. обозначена как Вралофсина Хоф.

После завоевания Невских земель Петром I на территории современного Центрального района разворачивается новое строительство. Первоначально строительство велось по берегам рек Невы и Фонтанки – здесь строились дворцы для родственников и приближенных Петра I. В 1711 г. в начале нынешнего Литейного проспекта был построен Литейный двор и слободы для рабочих.

В 1737 году, Комиссия о Санкт-Петербургском строении разделила город на пять полицейских частей в том числе и Литейную в границах которой располагалась большая часть современного Центрального района.

Территория нынешнего Центрального района, на которой расположена трасса обследования представляла собой заболоченную местность и долгое время не застраивалась. Освоение этой территории началось только в 1740 г. и было связано со строительством слободы Преображенского полка. К 40-м годам XVIII в. гвардейские части испытывали нехватку постоянного жилья в Санкт-Петербурге, что негативно сказывалось на боевой подготовке. Учитывая это, императрица Анна Иоанновна 12 декабря 1739 г. подписала указ о строительстве гвардейских полковых слобод на Московской стороне и за рекой Фонтанкой. В указе говорилось: «Вместо казармов строить полковые слободы, дабы солдаты с вещью выгодой с женами своими жить, а дети их сбережены и при полковых школах обучены и воспитаны быть могли» (Антонов 2001:122).

Преображенскому полку для строительства слободы был отведен участок, ограниченный нынешними Кирочной улицей, Литейным проспектом, улицей Жуковского и Суворовским проспектом. В марте 1740 г. на совете штаб-офицеров Преображенского и Семеновского полков под председательством президента Военной коллегии, фельдмаршала графа Миниха была принята концепция застройки гвардейских слобод. В слободе Преображенского полка все постройки в том числе госпиталь и полковой погреб предполагалось воздвигнуть

Инв. № подл.	Подп. и дата					
	Взам. инв. №					
	Инв. № дубл.					
	Подп. и дата					
					307/12/2020-2021-ТО	Лист
						16
Ли	Изм.	№ докум.	Подп.	Дата		

в соответствии с планом капитан-поручика от бомбардиров Зиггейма. Работами по строительству руководил фельдмаршал граф Миних. Строительство слободы окончилось в 1743 г. Слобода состояла из одной полковой и нескольких ротных улиц. Полковая улица имела ширину равную 12 сажням, а ротная – 10 сажней. Для каждой роты строилось по 20 деревянных изб (связей) на каменных фундаментах. Посреди избы-связи находились большие сени, а по сторонам – солдатские комнаты-светлицы. Рядом с каждой такой избой был свой двор и небольшой садовый участок. Каждая рота имела свой общий двор и свой плац. В Преображенской слободе было 192 избы.

Офицерские дома отличались от солдатских по архитектуре и для них была отведена отдельная улица – Офицерская (ныне ул. Восстания). На этой улице офицером отводились участки, на которых они были обязаны строить себе дома за свой счет.

В слободе помимо военных жили семьи солдат и офицеров, их слуги. Жители слободы вели подсобное хозяйство, выращивали на огородах ягоды, фрукты и овощи, разводили домашних птиц и животных. К жилым домам делались пристройки хозяйственного назначения.

Во времена правления Павла I слобода Преображенского полка упраздняется, а её земли распродаются и постепенно застраиваются в основном гражданскими жилыми домами. Наиболее перспективный участок трассы проходит по территории безымянного сквера на пересечении улиц Маяковского и Некрасова. Трасса проходит сразу по двум историческим домовладениям. Первое находилось на углу современных улиц Маяковского и Некрасова 28/13, второе располагалось на современной улице Некрасова 11.

Деревянную застройку на угловом участке можно проследить начиная с 1798 г. По данным краеведа А.С. Дубина в начале XIX в. здесь находился деревянный одноэтажный дом с мезонином при нём сад и оранжерея. (Дубин 2008: 198) В 1818 г. дом приобретает статский советник В.Р. Марченко – крупный чиновник и государственный деятель времён Александра I и Николая I, член Государственного совета и действительный тайный советник. В 1830-х гг.

Инв. № подл.	Подп. и дата				
	Взам. инв. №				
	Инв. № дубл.				
	Подп. и дата				
					Лист
307/12/2020-2021-ТО					17
Ли	Изм.	№ докум.	Подп.	Дата	

Марченко приобретает и второй участок, по которому проходит трасса обследования на современной ул. Некрасова 11, где на тот момент находился одноэтажный дом. После смерти Марченко этими участками владела его вдова и в начале 1850-х продала их купцу Кокореву – основателю Волжско-Камского банка, нефтепромышленнику и учредителю конно-железной дороги в Москве. В 1868 г. Кокорев продаёт вышеназванные участки промышленнику генерал-майору П.Ф. Семянникову – основателю будущего Невского судостроительного и механического завода. После смерти П.Ф. Семянникова участками владела его вдова Зинаида Николаевна по второму браку Полежаева, а потом её дочь Ольга Петровна в замужестве Кушелева.

Деревянный дом на пересечении нынешних улиц Маяковского и Некрасова был известен тем, что в 1905-1906 гг. в нем около месяца по чужому паспорту проживал В.И. Ленин. Дом этот не сохранился. В 1954 г. на его месте разбили сквер, который частично вобрал в себя сад домовладения №11 по ул. Некрасова. В 1976 г. в сквере был открыт памятник поэту В.В. Маяковскому скульптора Б.А. Пленкина.

1.3. Картографический анализ

Первые картографические данные о заселении территории Приневья и берегов Невы и притоков отражаются в шведских картах XVII начала XVIII вв. Одной из самых известных карт того времени считается карта, составленная в 1827 г. под руководством Генерал-майора Шуберта по материалам, найденным в Шведских архивах. Авторство карты принадлежит Штабс-капитану генерального штаба Бергенгейму. Состояние местности и все названия карты даны по состоянию на 1676 г. На данной карте недалеко от южной оконечности трассы обследования расположена деревня под названием Sabola (рис. 5).

На первом из известных печатных планов Санкт-Петербурга, составленных на основании топографической съемки, проводившейся Петербургской Академией наук с 1729 по 1737 гг. трасса обследования располагается на незастроенной территории, покрытой лесом (рис. 6).

Инва. № подл.	Подп. и дата	Инва. № дубл.	Взам. инв. №	Подп. и дата	Ли	Изм.	№ докум.	Подп.	Дата	307/12/2020-2021-ТО	Лист
											18

На плане Преображенской слободы 1740 г. северная часть трассы обследования проходит по участкам занятым солдатскими избами. Причем частично задевая как саму избу, так и хозяйственные постройки на придомовом участке (рис. 7). Следует, однако, учитывать, что этот план скорее всего является проектным и не учитывает изгиб улиц от чего содержит довольно большую погрешность.

На Академическом плане Санкт-Петербурга 1753 г. авторства Трускотта и Махаева северная часть трассы также проходит по территории, застроенной солдатскими избами Преображенского полка, однако задевает только территорию придомовых участков и хозяйственные постройки (рис. 8).

На одном из самых подробных планов Санкт-Петербурга по состоянию на конец XVIII в. составленным в 1798 г. в Комиссии о каменных строениях Санкт-Петербурга при Сенате фиксируется состояние местности после упразднения слободы Преображенского полка. Северная часть Трассы обследования проходит частично по незастроенной территории, частично через угловой участок на пересечении современных улиц Некрасова и Маяковского, занимаемый деревянным строением (рис. 9).

На «Подробном плане Санкт-Петербурга 1828 года генерал-майора Шуберта» северная часть трассы обследования проходит по двум участкам. Западная часть проходит по территории занятой садом домовладения №280, а восточная через угловой участок № 281, занятый деревянными постройками (рис. 10).

Подробные планы домовладения по нынешней улице Некрасова 11, 1869 г. и 1911 гг., находящиеся в Центральном государственном историческом архиве Санкт-Петербурга показывают, что с начала XIX по начало XX в. ситуация на территории обследования менялась мало. Можно констатировать, что северо-западный участок трассы проходит по территории, которую всё это время занимал сад (рис. 11-12).

Ивл. № подл.	Подп. и дата				
	Взам. инв. №				
	Ивл. № дубл.				
	Подп. и дата				
	Ивл. № подл.				
Ли	Изм.	№ докум.	Подп.	Дата	
307/12/2020-2021-ТО					Лист
					19

1.4. Объекты культурного наследия в непосредственной близости от участка обследования

Участок обследования расположен на территории единой зоны регулирования застройки и хозяйственной деятельности объектов культурного наследия, расположенных в исторически сложившихся центральных районах Санкт-Петербурга ОЗРЗ-1(31).

Примерно в 6 м на северо-запад от северо-западной части трассы обследования расположен объект культурного наследия «Особняк П.Ф. Семянникова» (ул. Некрасова 11).

Примерно в 34 м на север-северо-запад от северо-западной части трассы находится объект культурного наследия «Особняк Целибеевых» (ул. Некрасова д.14 лит. В).

Примерно в 28 м севернее северного участка трассы находится объект культурного наследия «Дом А.Е. Бурцева» (ул. Маяковского д.30; ул. Некрасова д.16-18 (угловой дом)).

Примерно в 33 м на северо-восток от северо-восточной части трассы находится объект культурного наследия «Доходный дом страхового общества "Россия"» (Басков пер., 13, 15; Маяковского ул., 21; Некрасова ул., 20).

В 5 метрах восточнее от южного участка трассы располагается объект культурного наследия регионального значения «Комплекс построек Главного управления государственного коннозаводства и Санкт-Петербургской аукционной конюшни» (ул. Маяковского, дом 15, литера А).

Примерно в 26 м юго-восточнее юго-восточной оконечности трассы обследования располагается объект культурного наследия федерального значения «Церковь римско-католическая Нотр-Дам де Франс» (Ковенский пер., д. 7).

Выводы

- В ходе архивно-библиографических исследований установлено, что непосредственно на территории исследуемой трассы объекты археологического наследия ранее не фиксировались.

Изн. № подл	Подп. и дата	Изн. № дубл.	Взам. изнв. №	Подп. и дата						Лист 20	
					307/12/2020-2021-ТО						
					Ли	Изм.	№ докум.	Подп.	Дата		

- Трасса обследования проходит частично по территории безымянного сквера на пересечении улиц Некрасова и Маяковского и частично по ул. Маяковского и Ковенскому переулку. Перспективной для исследования является та часть трассы, которая проходит по безымянному скверу, так как именно в этом месте велась активная хозяйственная деятельность человека.

- Западная часть безымянного сквера является наиболее перспективной для исследования, так как на протяжении XIX в. на её территории располагался сад, и она не подвергалась застройке. Здесь имеется высокая вероятность обнаружить наиболее ранние культурные слои и остатки построек слободы Преображенского полка, располагавшейся здесь в XVIII в.

Инв. № подл.	Подп. и дата				
	Взам. инв. №				
Инв. № дубл.	Подп. и дата				
	Инв. № подл.				
307/12/2020-2021-ТО					Лист
					21
Ли	Изм.	№ докум.	Подп.	Дата	

2. ФИЗИКО-ГЕОГРАФИЧЕСКАЯ ХАРАКТЕРИСТИКА РАЙОНА РАБОТ

Санкт-Петербург расположен на северо-западе России, в пределах Приневской низменности, на прилегающем к устью реки Невы побережье Невской губы Финского залива и на многочисленных островах Невской дельты. Площадь территории города – 1439 кв. км, из них территория высокоплотной, почти сплошной застройки составляет 650 кв. км.

Почти вся территория Санкт-Петербурга расположена на плоской низкой равнине, имеющей множество древних морских террас. Одна из наиболее известных — Литориновая, начинающаяся в районе станции метро «Автово» и протянувшаяся вдоль проспекта Стачек и всего Петергофского шоссе. Называется по названию Литоринового моря, существовавшего на месте современной Балтики около 7,5-4 тысяч лет назад. В пределах города терраса сильно изменена человеком, пронизана улицами с интенсивным движением.

Средняя высота центра города над уровнем моря 5 м. Северные районы имеют высоту от 1 (болота Юнтоловского заказника) до 40 м (Поклонная гора). Южные районы – от 5 до 18 м. И только в южных и кое-где в северных пригородах средняя высота рельефа составляет 50-60 м. Наивысшая точка в границах города находится на Дудергофских высотах и составляет 176 м. Самая низкая сухопутная точка находится в Кронштадте – Доковый бассейн со среднегодовой отметкой уровня воды в 11,4 м ниже нуля Кронштадтского футштока.

В палеозое вся эта территория была покрыта морями. Осадочные отложения того времени – песчаники, пески, глины, известняки – покрывают мощной толщей (свыше 200 метров) кристаллический фундамент, состоящий из гранитов, гнейсов и диабазов. Современный рельеф образовался в результате деятельности ледникового покрова (последнее Валдайское оледенение было 12 тысяч лет назад). После отступления ледника образовалось Литориновое море, уровень которого был на 7–9 м выше современного. 4 тысячи лет назад море отступило и образовалась долина реки Невы. Долина сложена озёрно-

Инв. № подл.	Подп. и дата	Инв. № дубл.	Взам. инв. №	Подп. и дата	Ли	Изм.	№ докум.	Подп.	Дата	307/12/2020-2021-ТО	Лист
											22

ледниковыми и постледниковыми отложениями. Последние 2,5 тысячи лет рельеф почти не менялся.

Климат Петербурга умеренный, переходный от умеренно-континентального к умеренно-морскому. Такой тип климата объясняется географическим положением и атмосферной циркуляцией характерной для Ленинградской области. Это обуславливается сравнительно небольшим количеством поступающего на земную поверхность и в атмосферу солнечного тепла.

Из-за небольшого количества солнечного тепла влага испаряется медленно. За год в Санкт-Петербурге бывает в среднем 62 солнечных дня. Поэтому, на протяжении большей части года преобладают дни с облачной, пасмурной погодой, рассеянным освещением. В городе наблюдаются так называемые Белые ночи, наступающие 25–26 мая, когда солнце опускается за горизонт не более чем на 9°, и вечерние сумерки практически сливаются с утренними. Заканчиваются белые ночи 16–17 июля. В общей сложности продолжительность белых ночей более 50 дней.

Для города характерна частая смена воздушных масс, обусловленная в значительной степени циклонической деятельностью. Летом преобладают западные и северо-западные ветры, зимой западные и юго-западные.

Общая протяжённость всех водотоков на территории Санкт-Петербурга достигает 282 км, а их водная поверхность составляет около 7 % всей площади. За время существования Санкт-Петербурга гидрологическая сеть города претерпела существенные изменения. Строительство города в низком болотистом месте потребовало сооружения каналов и прудов для осушения. Вынутая при этом земля использовалась для повышения поверхности. В конце XIX века дельта Невы состояла из 48 рек и каналов, образующих 101 остров. С течением времени по мере строительства города многие водоёмы теряли своё первоначальное значение, загрязнялись и засыпались. В XX веке в результате засыпки каналов, проток и рукавов число островов сократилось до 42-х.

Основная водная магистраль города – река Нева, которая впадает в Невскую губу Финского залива, относящегося к Балтийскому морю. Наиболее

Инв. № подл.	Подп. и дата				
	Взам. инв. №				
	Инв. № дубл.				
	Подп. и дата				
<p>307/12/2020-2021-ТО</p>					
Ли	Изм.	№ докум.	Подп.	Дата	Лист
					23

значительны рукава дельты: Большая и Малая Нева, Большая, Средняя и Малая Невки, Фонтанка, Мойка, Екатерингофка, Крестовка, Карповка, Ждановка, Смоленка, Пряжка, Кронверкский пролив; каналы – Морской канал, Обводный канал, канал Грибоедова, Крюков канал. Основные притоки Невы в черте города: слева – Ижора, Славянка, Мурзинка, справа – Охта, Чёрная речка. Крупнейшие острова в дельте Невы: Васильевский, Петроградский, Крестовский, Декабристов; крупнейший остров в Финском заливе — Котлин. Значительная часть территории Санкт-Петербурга расположена на высотах, не превышающих 1,2–3 м над уровнем моря. Эти районы города подвержены опасности наводнений, связанных главным образом с ветровым нагоном вод в восточной части Финского залива.

Через водные объекты города перекинуто около 800 мостов, в том числе 218 пешеходных.

Зелёные насаждения Санкт-Петербурга и пригородов вместе с водной поверхностью занимают около 40 % городской территории. Общая площадь зелёных насаждений превышает 31 тысячу га, в их числе 68 парков, 166 садов, 730 скверов, 232 бульвара, 750 озеленённых улиц. Парки города расположены в различных ландшафтных условиях: на нижней и верхней террасах побережья Финского залива (парки Стрельны, Петергофа и Ломоносова), моренной равнине (парки города Пушкина), камовых Холмах (Шуваловский парк, Осиновая Роща). Основу ряда парков составляют естественные леса, до сих пор сохранившие свой породный состав (Сосновка, Удельный парк). На окраинах города сохранились лесные массивы, оставшиеся от подзоны южной тайги: Юнтоловский заказник, Ржевский лесопарк, лесные островки вдоль реки Охты, Таллинского шоссе, между рекой Невой и железной дорогой на Москву.

Инва. № подл.	Подп. и дата				
	Взам. инв. №				
Инва. № дубл.	Подп. и дата				
	Инва. № подл.				
307/12/2020-2021-ТО					Лист
Ли	Изм.	№ докум.	Подп.	Дата	24

3. МЕТОДИКА ПОЛЕВЫХ ИССЛЕДОВАНИЙ

В рамках работ по проведению научного обследования (археологическая разведка) земельного участка при реконструкции наружного освещения с внедрением энергосберегающего и энергетически эффективного оборудования и прокладке КЛ-0,4 кВ объекта: "Сквер б/н на пересечении ул. Некрасова и ул. Маяковского" (рис. 15-44, рис. 51).

Полевые археологические исследования проводились в соответствии с методическими указаниями и требованиями «Положения о порядке проведения археологических полевых работ и составления научной отчетной документации», утвержденного постановлением Бюро Отделения историко-филологических наук Российской академии наук от 20 июня 2018 г. № 32.

Основная задача проведения археологических исследований на площади планируемого строительства и окружающей территории заключалась в выявлении и фиксации археологических (исторических) памятников, культурных слоев, конструкций и сооружений, сборе и исследовании археологического материала.

Полевые работы включали в себя:

- визуальный осмотр указанной в договоре территории, поиск подъемного материала;
- описание исследуемой территории и ее фотофиксация;
- разбивку археологических шурфов;
- привязка археологических шурфов к ситуационному плану исследуемой территории;
- выборку культурных напластований из шурфов по слоям;
- выявление и изучение археологического материала по слоям;
- фотофиксацию процесса работ;
- фотофиксацию стенок и планиграфии шурфов;
- описание ландшафтной характеристики обнаруженных объектов и фиксация их современного состояния;
- ведение полевой документации;

Инв. № подл.	Подп. и дата				Лист 25
	Взам. инв. №				
	Инв. № дубл.				
	Подп. и дата				
	Ли				
307/12/2020-2021-ТО					
	Изм.	№ докум.	Подп.	Дата	

- рекультивацию шурфов.

Применялся стандартный набор методов, используемых при археологических разведках: предварительные архивно-библиографические изыскания, визуальный осмотр местности, осмотр обнажений культурного слоя, поиск подъемного материала, шурфовка. Натурные полевые исследования проводились в виде осуществления пеших маршрутов на территории земельного участка. Для обследования линейного земельного участка в качестве осевой линии использовались границы проектируемого объекта, предоставленные заказчиком.

В ходе проведения обследования проводилась фотофиксация территории. При прохождении маршрутов с целью обнаружения выходов культурного слоя и артефактов осматривались встречающиеся обнажения грунта естественного и антропогенного происхождения. На перспективных для обнаружения памятников археологии участках производилась закладка шурфов, ориентированных по сторонам света, направленных на поиск культурного слоя и древних артефактов. Количество и места расположения шурфов были обусловлены геоморфологическим состоянием местности и степенью освоенности обследуемой территории, и определялось с таким расчетом, чтобы обеспечить полное выявление и определение границ всех объектов археологического наследия, попадающих в пределы обследуемых земельных участков, с учетом историко-библиографических изысканий и существующих методических рекомендаций 1 шурф на 1 км (при линейных обследованиях). Размер шурфа – 2х2 м. Разборка грунта в процессе шурфовки производилась вручную по стратиграфическим слоям с разнородными культурными прослойками и соответствующим им общим планиграфическим горизонтам фиксации. Для выявления структуры плотных поверхностей и удаления грунта в стесненных условиях при расчистке использовались щетки, кисти и совки. Глубина шурфов включала всю толщу напластований, осуществлялась контрольная прокопка верхней части археологически стерильного слоя, подстилающего почвенный горизонт (материка). Все разведочные шурфы,

Инв. № подл.	Подп. и дата					
	Взам. инв. №					
	Инв. № дубл.					
	Подп. и дата					
	Инв. № подл.					
Ли	Изм.	№ докум.	Подп.	Дата	307/12/2020-2021-ТО	Лист 26

документировались, в том числе фотографически, и фиксировались дневниковыми записями. При фиксации находок и объектов в культурном слое, вычерчивании планов горизонтов снятия, профилей бортов шурфов и разрезов использовалась разработанная в ИИМК РАН в 2010 г. методика электронной фиксации и совмещённый с ней программный комплекс. Чертежи планов и стратиграфических профилей были выполнены при помощи системы автоматизированного проектирования и черчения (САПР) с использованием методов фотограмметрии. Для картирования рекогносцировочных шурфов, выявленных объектов и общевидовых фотографий ландшафтной ситуации использованы имеющиеся в распоряжении экспедиции растровые карты масштаба 1:50000 и 1:100000 в формате JPG, а также топографический план масштаба 1:500 в формате DWG, предоставленный заказчиком. Привязка шурфов и зачисток на участках землеотводов к системе мировых координат произведена с помощью портативных приборов глобального позиционирования Garmin MONTANA. Географические координаты (широта, долгота), определенные в зависимости от внешних условий приема с точностью 5-20 м с помощью встроенных в геоинформационную систему QGIS программных алгоритмов переведены в местную систему координат МСК-1964. Основные этапы работ фиксировались с помощью цифровых фотоаппаратов с разрешением не менее 5 Мрх. Для указания масштаба и ориентации по сторонам света при фотографировании использовался набор телескопических реек длиной 4 м с сантиметровыми делениями, двухцветная стрелка «север». Все высотные отметки на планах и разрезах представлены в Балтийской системе высот (далее БС).

Подп. и дата
Взам. инв. №
Инв. № дубл.
Подп. и дата
Инв. № подл.

Ли	Изм.	№ докум.	Подп.	Дата

307/12/2020-2021-ТО

Лист

27

4. ПОЛЕВЫЕ ИССЛЕДОВАНИЯ

Трасса обследования расположена в центральной части Санкт-Петербурга, в центральной части Центрального района по адресу: г. Санкт-Петербург, Сквер б/н на пересечении ул. Некрасова и ул. Маяковского (рис. 1-4).

Территория обследования расположена на левобережье р. Невы в 1270 м от русла реки и на левобережье р. Фонтанка, в 612 м от русла реки.

В ходе полевых археологических работ произведен натурный осмотр территории (рис. 3, 15-30).

Трасса протяженностью 0,4 км, начинается в безымянном сквере, с севера сквер ограничен улицей Некрасова, с востока – улицей Маяковского и объектом капитального строительства по адресу ул. Маяковского, 28, с юга – стеной отделяющей сквер от территории школы № 171, с запада – стеной отделяющей сквер от объекта капитального строительства по адресу ул. Некрасова, 11. У бюста Владимиру Маяковскому трасса поворачивает в юго-юго-восточном направлении и плавно изгибаясь, сначала в сторону проезжей части, а затем в сторону красной линии застройки проходит вдоль улицы Маяковского и делает поворот под углом 45 градусов в направлении восток-северо-восток у дома № 22 примерно в трех метрах южнее перекрестка с Ковенским переулком. В этом направлении трасса проходит пересекая проезжую часть улицы Маяковского и проезжую часть Ковенского переулка по диагонали от южного угла перекрестка до точки напротив восточного угла дома №2 по Ковенскому, далее проходя по тротуару и делая изгиб в 90 градусов на север в двух метрах восточнее от западного угла дома №4 по Ковенскому переулку, проходит в этом направлении ещё примерно 3 метра и завершается.

Шурф 1 (рис. 4, рис. 32-51).

Шурф 1 заложен в южной части сквера. Дневная поверхность шурфа ровная, покрыта дерном (рис. 32, 45).

Размеры шурфа составили 2х2 м, максимальная глубина – 2,20 м, площадь – 4 кв.м. Шурф ориентирован относительно современной застройки (С-Ю).

Поверхность шурфа находилась на отметке 5,86 м БС.

Ивл. № подл.	Подп. и дата	Ивл. № дубл.	Взам. ивл. №	Подп. и дата	Ли	Изм.	№ докум.	Подп.	Дата	307/12/2020-2021-ТО	Лист
											28

В ходе работ после снятия дерна и нивелировочных подсыпок, в центральной части шурфа на глубине 5,01-5,05 м БС была зафиксирована деревянная конструкция (рис. 33-34), лежащая на слое темно-серой супеси с включениями кирпичной крошки и прослойкой светло-серого мешаного песка. Данная конструкция, по всей видимости, является деревянным настилом и представляет собой два параллельно лежащих истлевших бревна ориентированных по направлению север-юг, шириной 24-26 см и толщиной 19-20 см. Поверх бревен располагаются остатки перпендикулярно лежащих досок шириной от 12 до 19 см и толщиной 5-7 см. Данная конструкция была перекрыта прослойкой темно-серой супеси с включениями древесного тлена, угля.

На глубине 4,36-4,45 м БС был зачищен слой темно-коричневой гумусированной супеси (погребенный дерн) (рис. 35-36). Поверх данного слоя фиксируется тонкая (3-5 мм) прослойка древесного тлена, в западной и северо-восточной части шурфа были выявлены две ямы.

Яма 1 (рис. 37-38, рис. 40, рис. 48-49) впущена со слоя темно-коричневой гумусированной супеси (погребенный дерн), имеет овальную форму и уходит в западную стенку шурфа. Видимые размеры составляют 0,93x0,86 м, дно ямы находится на отметке 3,70 м БС, заполнение ямы представлено темно-серой мешаной супесью с включениями светло-серого песка и кирпичной крошки (заполнение ямы 1). В процессе выборки ямы на глубине 3,77 м БС на её дне была зафиксированная деревянная доска шириной 28,5 см и толщиной 7 см уходящая в западный профиль шурфа. В её центральной части расположено квадратное отверстие размерами 10x12,5 см, в восточной части доска утоньшается, образуя в конце Г-образный выступ шириной 7 см. В северо-западной части ямы над доской был зафиксирован деревянный столб диаметром 22 см и высотой 28 см. Данный столб был отделен от доски прослойкой грунта, который соответствует заполнению ямы. Из ямы происходят находки, среди которых предметы из стекла: колба прозрачного бесцветного стекла (оп. 6; рис. 57), фрагмент стекла (мебельного ?) прозрачного светло-зеленого (оп. 7; рис. 58), фрагмент стенки бутылки прозрачного зеленого стекла (оп. 12).

Ивл. № подл.	Подп. и дата	Ивл. № дубл.	Взам. ивл. №	Подп. и дата	Ивл. № подл.	Ли	Изм.	№ докум.	Подп.	Дата	307/12/2020-2021-ТО	Лист
												29

Предметы из фарфора: фрагмент стенки сосуда с белой поливой внутри и снаружи (оп. 13).

Предметы из керамики: фрагмент светлоглиняного поливного горшка (оп. 8; рис. 59), фрагмент стенки светлоглиняного поливного сосуда (оп. 9), фрагмент стенки сержущегося сосуда (оп. 10), фрагмент стенки красножущегося поливного сосуда (оп. 11).

В целом датировка находок из этого слоя, укладывается в широкий хронологический диапазон - в пределах второй пол. XVIII в. – нач. XX в.

Яма 2 (рис. 37, 39, 48-49) впущена со слоя темно-коричневой гумусированной супеси (погребенный дерн), имеет овальную форму и уходит в северную и восточную стенку шурфа. Видимые размеры составляют 0,96х0,41 м, дно ямы находится на отметке 3,89 м БС, заполнение ямы представлено темно-серой мешаной супесью с включениями светло-серого песка и кирпичной крошки (заполнение ямы 2).

На глубине 4,14-4,20 м БС был зафиксирован материк, представленный светло-серой супесью (рис. 39-40, 49).

В шурфе прослежена следующая стратиграфия напластований (рис. 41-44, 50):

1. Дерн – мощность до 0,06 м.
2. Светло-серая мешаная супесь – мощность до 0,34 м. Из данного слоя

происходят находки, среди которых предметы из стекла: бутылочка прозрачного зеленоватого стекла с литым рельефным двуглавым орлом на боку и надписью под ним (оп. 1; рис. 52), флакон прозрачного бесцветного стекла с горлом под винтовую крышку и клейменым дном (оп. 2; рис. 53), пробка стеклянная шарообразная граненая (оп. 3; рис. 54).

Предметы из фарфора: фрагменты фарфоровых чашек с белой поливой (оп. 4-5; рис. 55-56).

В целом датировка находок из этого слоя, укладывается в широкий хронологический диапазон - в пределах второй пол. XIX в. – нач. XX в.

Инв. № подл	Подп. и дата	Инв. № дубл.	Взам. инв. №	Подп. и дата	307/12/2020-2021-ТО					Лист
										30
					Ли	Изм.	№ докум.	Подп.	Дата	

3. Темно-серая мешаная супесь с включениями кирпичной и белой известково-песчаной крошки – мощность до 0,34 м. Из данного слоя происходят находки, среди которых предметы из стекла: донце бутылки прозрачного зеленого стекла (оп. 25; рис. 69), пробка зеленого прозрачного стекла с окантовкой из медного сплава (оп. 26; рис. 70).

Предметы из металла: монета медного сплава (оп. 15).

Предметы из керамики: фрагменты красножгущихся тиглей (оп. 16-24; рис. 60-68), донце серолощеного сосуда (оп. 27; рис. 71), донца, стенки красножгущихся поливных сосудов (оп. 28-30, 41-42, 44-47; рис. 72-74), стенки красножгущегося цветочного горшка с белым ангобом и зеленой широкой полосой поливы снаружи (оп. 43), донца, стенки белоглиняных сосудов (оп. 31-34, 39-40; рис. 75-78), венчик красножгущегося сосуда (оп. 35; рис. 79), венчик серожгущегося сосуда (оп. 36; рис. 80), фрагмент красноглиняного изразца с белой поливой (оп. 37; рис. 81), стенка светлоглиняного сосуда (оп. 38).

Предметы из каменной массы: фрагмент стенки сельтерской бутылки (оп. 48), фрагмент стенки сосуда из каменной массы с серой поливой внутри и снаружи (оп. 49).

В целом датировка находок из этого слоя, укладывается в широкий хронологический диапазон - в пределах второй пол. XVIII в. – нач. XX в.

4. В северном, восточном и южном профиле прослойка темно-серой супеси с включениями древесного тлена, угля – мощность до 0,15 м.

5. Темно-серая супесь с включениями кирпичной крошки и прослойкой светло-серого мешаного песка – мощность до 0,58 м. Из данного слоя происходят находки, среди которых предметы из стекла: донце флакона прозрачного голубоватого стекла с остатками фиолетовых чернил (оп. 71; рис. 103), фрагмент донца бутылки прозрачного зеленого стекла (оп. 72; рис. 104), фрагмент донца граненого стакана прозрачного бесцветного иридированного стекла (оп. 73; рис. 105), фрагменты граненых сосудов прозрачного бесцветного иридированного стекла (оп. 74-75; рис. 106-107), фрагмент донца сосуда прозрачного бесцветного стекла (оп. 81).

Инв. № подл.	Подп. и дата	Инв. № дубл.	Взам. инв. №	Подп. и дата	Ли	Изм.	№ докум.	Подп.	Дата	307/12/2020-2021-ТО	Лист
											31

Предметы из фаянса и фарфора: фрагмент помадной баночки с белой поливой снаружи и внутри (оп. 76; рис. 108), фрагменты тарелок, блюда, сосудов с белой поливой снаружи и внутри (оп. 77-80; рис. 109).

Предметы из металла: кованый железный гвоздь (оп. 64; рис. 96).
Предметы из кожи: фрагменты кожаного ремня с наконечником из медного сплава с тканевой прокладкой (оп. 84; рис. 110).

Предметы из керамики: донце и венчик красножгущихся тиглей (оп. 50-51; рис. 82-83), венчики, стенки светлоглиняных сосудов (оп. 52-53, 57-58, 89; рис. 84-85, 89-90), венчик, стенки белоглиняных поливных сосудов (оп. 54, 85, 87; рис. 86), венчик красножгущегося поливного горшка (оп. 55; рис. 87), венчики, донца, стенки красножгущихся поливных сосудов (оп. 56, 59-62, 83, 86; рис. 88, 91-94), фрагмент стенки с ручкой серолощеного сосуда (кувшина ?) (оп. 63; рис. 95), фрагменты изразцов с белой поливой (оп. 65-67; рис. 97-99), чернолощенная курительная трубка "турецкая" (оп. 68; рис. 100), фрагмент стебля белоглиняной курительной трубки (оп. 69; рис. 101), фрагменты донцев красножгущихся цветочных горшков с отверстием в центре (оп. 82), фрагменты стенок серожгущихся сосудов (оп. 88).

В целом датировка находок из этого слоя, укладывается в широкий хронологический диапазон - в пределах второй пол. XVIII в. – нач. XX в.

В восточном и южном профиле фиксируется впущенная с данного слоя яма. Заполнение ямы представлено темно-серой мешаной супесью с включением кирпичной крошки (заполнение ямы 3).

6. Темно-коричневая гумусированная супесь (погребенный дерн) – мощность до 0,26 м.

7. Светло-серая супесь (материк).

По окончанию земляных работ шурф был рекультивирован (рис. 51).

В ходе работ была собрана коллекция из 113 артефактов (Приложение В). На хранение было оставлено 13 находок (Приложение Г). Исключенные из описи предметы были захоронены в северо-западном углу шурфа.

Инва. № подл.	Подп. и дата	Инва. № дубл.	Взам. инв. №	Подп. и дата	Ли	Изм.	№ докум.	Подп.	Дата	307/12/2020-2021-ТО	Лист
											32

Координаты поворотных точек шурфа 1

№ точки	МСК-1964		WGS 84	
	N	E	N	E
1	94579.67	115885.62	59.938463113	30.354489111
2	94579.53	115887.61	59.938461761	30.354524693
3	94577.53	115887.47	59.938443816	30.354521998
4	94577.67	115885.48	59.938445168	30.354486415

Инв. № подл.	Подп. и дата	Инв. № дубл.	Взам. инв. №	Подп. и дата	Инв. № подл.	Подп. и дата	Ли	Изм.	№ докум.	Подп.	Дата	307/12/2020-2021-ТО	Лист
													33

ЗАКЛЮЧЕНИЕ

В рамках проведения научно-исследовательских археологических работ в виде историко-культурного научного археологического обследования (разведки) с целью проведения государственной историко-культурной экспертизы земельного участка при реконструкции наружного освещения с внедрением энергосберегающего и энергетически эффективного оборудования и прокладке КЛ-0,4 кВ объекта: "Сквер б/н на пересечении ул. Некрасова и ул. Маяковского" в августе 2021 года были проведены следующие работы:

1. Составление исторической справки по результатам архивно-библиографических и научных изысканий.
2. В рамках визуального обследования была произведена фотофиксация современного состояния застройки и окружающей территории.
3. В ходе проведения археологического обследования заложен 1 шурф размерами 2х2 м.
4. Собрана коллекция находок из 113 артефактов. На хранение оставлено 13 единиц находок, которые после проведения необходимых камеральных работ будут переданы в соответствии с законодательством РФ в Государственный музейный фонд на постоянное хранение. Остальные исключенные из описи предметы были захоронены в северо-западном углу шурфа (100 единиц находок).

По результатам проведенных работ можно сделать следующие выводы:

Объекты археологического наследия и признаки наличия объектов археологического наследия не обнаружены. Стратиграфия шурфа, до уровня темно-коричневой гумусированной супеси (погребенный дерн), представлена переотложенными слоями засыпок, произведенных в период освоения территории и активной хозяйственной деятельности в целях повышения и нивелировки уровня дневной поверхности. Зафиксированный в этих слоях деревянный настил, вероятно, относится к позднему этапу обустройства территории. Коллекция археологического материала из этих слоев представлена

Подп. и дата						307/12/2020-2021-ТО	Лист 34
Взам. инв. №							
Инв. № дубл.							
Подп. и дата							
Инв. № подл.							
Ли	Изм.	№ докум.	Подп.	Дата			

предметами и изделиями, бытовавшими на обширной территории Европы, и Российской империи со второй пол. XVIII в. – нач. XX в.

Слой темно-коричневой супеси (погребенный дерн), расположенный на материковой поверхности частично перебит хозяйственными ямами, сам слой не содержит в себе археологического материала.

Таким образом, на территории земельного участка при реконструкции наружного освещения с внедрением энергосберегающего и энергетически эффективного оборудования и прокладке КЛ-0,4 кВ объекта: "Сквер б/н на пересечении ул. Некрасова и ул. Маяковского", объекты культурного наследия, включенные в Единый Государственный реестр памятников истории культуры Российской Федерации, отсутствуют. Объектов культурного (археологического) наследия не выявлено. Объекты, обладающие признаками объекта культурного наследия, отсутствуют.

А.В. Субботин, к. и. н.

Име. № подл.	Подп. и дата	Имя. № дубл.	Взам. имя. №	Подп. и дата	307/12/2020-2021-ТО	Лист
						35
Ли	Изм.	№ докум.	Подп.	Дата		

СПИСОК ИСТОЧНИКОВ И ЛИТЕРАТУРЫ

Литература

1. Алексеева С.В., Балашов Е.А., Владимирович А.Г. и др. Топонимическая Энциклопедия Санкт-Петербурга. К трехсотлетию Санкт-Петербурга. СПб. 2002.
2. Антонов Б.И. Императорская гвардия в Санкт-Петербурге. СПб. Глагол, 2001.
3. Архитекторы-строители Санкт-Петербурга середины XIX - начала XX века. Под общ. ред. Б.М. Кирикова. — СПб. Пилигрим, 1996.
4. Весь Петроград на 1915 год: адресная и справочная книга г. Петрограда под ред. А.П. Шашковского. СПб. 1915.
5. Горбачевич К.С., Хабло Е.П. Почему так названы? О происхождении названий улиц, площадей, островов, рек и мостов Санкт-Петербурга. СПб. 2002.
6. Дубин А.С. Улица Маяковского. М.: Центрполиграф, 2008.
7. Кепсу С. Петербург до Петербурга. История устья Невы до основания города Петра. СПб. 2000.
8. Семенцов С.В. Развитие Приневья и Приладожья в VIII-XVII вв. — основа создания Санкт-Петербурга и всей санкт-петербургской агломерации// Елагинские чтения. Выпуск 1. СПб. 2003.
9. Сорокин П.Е. О системе расселения в Приневье в допетровское время //Сельская Русь в IX–XVI вв. М. 2008.

Архивные материалы

10. ЦГАЛИ ф.118 оп.1 д.1750.
11. ЦГИА ф.513 оп.102 д.3942.

Подп. и дата						Лист
Взам. инв. №						36
Инв. № дубл.						307/12/2020-2021-ТО
Подп. и дата						36
Инв. № подл.						307/12/2020-2021-ТО
	Ли	Изм.	№ докум.	Подп.	Дата	

СПИСОК ИЛЛЮСТРАЦИЙ

Рис. 1. Санкт-Петербург, сквер б/н на пересечении ул. Некрасова и ул. Маяковского. Место обследования на карте (Google)

Рис. 2. Санкт-Петербург, сквер б/н на пересечении ул. Некрасова и ул. Маяковского. Место обследования на спутниковой карте (Yandex)

Рис. 3. Санкт-Петербург, сквер б/н на пересечении ул. Некрасова и ул. Маяковского. Место обследования с показанием точек съемки на карте (Google)

Рис. 4. Санкт-Петербург, сквер б/н на пересечении ул. Некрасова и ул. Маяковского. Топографический план трассы обследования с местом расположения шурфа

Рис. 5. Месторасположение трассы обследования на фрагменте карты «бывших губерний Иван-Города, Яма, Капорья и Нэтеборга», авторства Бергенгейма 1676 г.

Рис. 6. Месторасположение трассы обследования на фрагменте плана «Императорского столичного города Санкт-Петербурга» 1737 г.

Рис. 7. Месторасположение трассы обследования на фрагменте «Плана Преображенской слободы» 1740 г.

Рис. 8. Месторасположение трассы обследования на фрагменте «Академического плана Санкт-Петербурга», авторства Трускотта и Махаева 1753 г.

Рис. 9. Месторасположение трассы обследования на фрагменте карты из атласа Санкт-Петербурга 1798 г.

Рис. 10. Месторасположения участка обследования на фрагменте «Подробного плана Санкт-Петербурга» 1828 г., авторства генерал-майора Шуберта

Рис. 11. План двора генерал-майора Семяникова (бывшее коммерции советника Кокорева) 1869г. ЦГИА ф.513 оп.102 д.3942 л.8

Рис. 12. План двора вдовы тайного советника Зинаиды Николаевны Полежаевой Литейной части 2-го участка по Бассейной улице и Эртелеву переулку.1911г. ЦГИА ф.513.оп.102. д.3942. л.78

Рис. 13. План и фасад солдатской избы-связи слободы Преображенского полка. 1740 г.

Рис. 14. Сквер на пересечении улиц Маяковского и Некрасова 1954 г. (pastvu.com)

Изн. № подл.	Подп. и дата	Изн. № дубл.	Взам. изн. №	Подп. и дата	Ли	Изм.	№ докум.	Подп.	Дата	307/12/2020-2021-ТО	Лист
											37

- Рис. 15. Санкт-Петербург, сквер б/н на пересечении ул. Некрасова и ул. Маяковского. Общий вид участка обследования. Точка съёмки 1. Вид на север
- Рис. 16. Санкт-Петербург, сквер б/н на пересечении ул. Некрасова и ул. Маяковского. Общий вид участка обследования. Точка съёмки 1. Вид на восток
- Рис. 17. Санкт-Петербург, сквер б/н на пересечении ул. Некрасова и ул. Маяковского. Общий вид участка обследования. Точка съёмки 2. Вид на север
- Рис. 18. Санкт-Петербург, сквер б/н на пересечении ул. Некрасова и ул. Маяковского. Общий вид участка обследования. Точка съёмки 2. Вид на юг
- Рис. 19. Санкт-Петербург, сквер б/н на пересечении ул. Некрасова и ул. Маяковского. Общий вид участка обследования. Точка съёмки 3. Вид на юг
- Рис. 20. Санкт-Петербург, сквер б/н на пересечении ул. Некрасова и ул. Маяковского. Общий вид участка обследования. Точка съёмки 3. Вид на восток
- Рис. 21. Санкт-Петербург, сквер б/н на пересечении ул. Некрасова и ул. Маяковского. Общий вид участка обследования. Точка съёмки 3. Вид на север
- Рис. 22. Санкт-Петербург, сквер б/н на пересечении ул. Некрасова и ул. Маяковского. Общий вид участка обследования. Точка съёмки 3. Вид на запад
- Рис. 23. Санкт-Петербург, сквер б/н на пересечении ул. Некрасова и ул. Маяковского. Общий вид участка обследования. Точка съёмки 4. Вид на юг
- Рис. 24. Санкт-Петербург, сквер б/н на пересечении ул. Некрасова и ул. Маяковского. Общий вид участка обследования. Точка съёмки 4. Вид на запад
- Рис. 25. Санкт-Петербург, сквер б/н на пересечении ул. Некрасова и ул. Маяковского. Общий вид участка обследования. Точка съёмки 4. Вид на восток
- Рис. 26. Санкт-Петербург, сквер б/н на пересечении ул. Некрасова и ул. Маяковского. Общий вид участка обследования. Точка съёмки 5. Вид на юг
- Рис. 27. Санкт-Петербург, сквер б/н на пересечении ул. Некрасова и ул. Маяковского. Общий вид участка обследования. Точка съёмки 5. Вид на север
- Рис. 28. Санкт-Петербург, сквер б/н на пересечении ул. Некрасова и ул. Маяковского. Общий вид участка обследования. Точка съёмки 6. Вид на север
- Рис. 29. Санкт-Петербург, сквер б/н на пересечении ул. Некрасова и ул. Маяковского. Общий вид участка обследования. Точка съёмки 6. Вид на восток
- Рис. 30. Санкт-Петербург, сквер б/н на пересечении ул. Некрасова и ул. Маяковского. Общий вид участка обследования. Точка съёмки 7. Вид на запад

Ивл. № подл.	Подп. и дата				
	Ивл. № дубл.				
Ивл. № инв. №	Подп. и дата				
	Ивл. № инв. №				
Ивл. № подл.	Подп. и дата				
	Ивл. № инв. №				
Ли	Изм.	№ докум.	Подп.	Дата	307/12/2020-2021-ТО
					Лист
					38

Рис. 31. Санкт-Петербург, сквер б/н на пересечении ул. Некрасова и ул. Маяковского. Общий вид участка обследования. Точка съемки 7. Вид на восток

Рис. 32. Санкт-Петербург, сквер б/н на пересечении ул. Некрасова и ул. Маяковского. Шурф 1. Фотофиксация до начала работ. Вид на север

Рис. 33. Санкт-Петербург, сквер б/н на пересечении ул. Некрасова и ул. Маяковского. Шурф 1. Фотофиксация по уровню деревянной конструкции. Вид на восток

Рис. 34. Санкт-Петербург, сквер б/н на пересечении ул. Некрасова и ул. Маяковского. Шурф 1. Фотофиксация деревянной конструкции. Вид на запад

Рис. 35. Санкт-Петербург, сквер б/н на пересечении ул. Некрасова и ул. Маяковского. Шурф 1. Фотофиксация по слою темно-коричневой гумусированной супеси (погребенный дерн) с контурами ям. Вид на восток

Рис. 36. Санкт-Петербург, сквер б/н на пересечении ул. Некрасова и ул. Маяковского. Шурф 1. Фотофиксация по слою темно-коричневой гумусированной супеси (погребенный дерн) с контурами ям. Вид на запад

Рис. 37. Санкт-Петербург, сквер б/н на пересечении ул. Некрасова и ул. Маяковского. Шурф 1. Фотофиксация по слою темно-коричневой гумусированной супеси (погребенный дерн) с выбранными ямами. Вид на запад

Рис. 38. Санкт-Петербург, сквер б/н на пересечении ул. Некрасова и ул. Маяковского. Шурф 1. Фотофиксация выбранной ямы 1. Вид на восток

Рис. 39. Санкт-Петербург, сквер б/н на пересечении ул. Некрасова и ул. Маяковского. Шурф 1. Фотофиксация по светло-серому песку (материк). Уровень прекращения работ. Вид на восток

Рис. 40. Санкт-Петербург, сквер б/н на пересечении ул. Некрасова и ул. Маяковского. Шурф 1. Фотофиксация по светло-серому песку (материк). Уровень прекращения работ. Вид на запад

Рис. 41. Санкт-Петербург, сквер б/н на пересечении ул. Некрасова и ул. Маяковского. Шурф 1. Фотофиксация стратиграфии северной стенки

Рис. 42. Санкт-Петербург, сквер б/н на пересечении ул. Некрасова и ул. Маяковского. Шурф 1. Фотофиксация стратиграфии восточной стенки

Рис. 43. Санкт-Петербург, сквер б/н на пересечении ул. Некрасова и ул. Маяковского. Шурф 1. Фотофиксация стратиграфии западной стенки

Ивл. № подл.	Подп. и дата	Ивл. № дубл.	Взам. ивл. №	Подп. и дата	Ли	Изм.	№ докум.	Подп.	Дата	307/12/2020-2021-ТО	Лист
											39

Рис. 44. Санкт-Петербург, сквер б/н на пересечении ул. Некрасова и ул. Маяковского. Шурф 1. Фотофиксация стратиграфии южной стенки

Рис. 45. Санкт-Петербург, сквер б/н на пересечении ул. Некрасова и ул. Маяковского. Шурф 1. План до начала работ

Рис. 46. Санкт-Петербург, сквер б/н на пересечении ул. Некрасова и ул. Маяковского. Шурф 1. План по уровню деревянной конструкции

Рис. 47. Санкт-Петербург, сквер б/н на пересечении ул. Некрасова и ул. Маяковского. Шурф 1. План по слою темно-коричневой гумусированной супеси (погребенный дерн) с контурами ям

Рис. 48. Санкт-Петербург, сквер б/н на пересечении ул. Некрасова и ул. Маяковского. Шурф 1. План по слою темно-коричневой гумусированной супеси (погребенный дерн) с выбранными ямами

Рис. 49. Санкт-Петербург, сквер б/н на пересечении ул. Некрасова и ул. Маяковского. Шурф 1. План по светло-серому песку (материк). Уровень прекращения работ

Рис. 50. Санкт-Петербург, сквер б/н на пересечении ул. Некрасова и ул. Маяковского. Шурф 1. Стратиграфия стенок шурфа

Рис. 51. Санкт-Петербург, сквер б/н на пересечении ул. Некрасова и ул. Маяковского. Шурф 1. Фотофиксация после рекультивации. Вид на север

Рис. 52. Санкт-Петербург, сквер б/н на пересечении ул. Некрасова и ул. Маяковского. Шурф 1. Бутылочка прозрачного зеленоватого стекла с литым рельефным двуглавым орлом на боку и надписью под ним " П ПОИТЕЛИНГА" (оп. 1)

Рис. 53. Санкт-Петербург, сквер б/н на пересечении ул. Некрасова и ул. Маяковского. Шурф 1. Флакон прозрачного бесцветного стекла с горлом под винтовую крышку и клейменым дном (оп. 2)

Рис. 54. Санкт-Петербург, сквер б/н на пересечении ул. Некрасова и ул. Маяковского. Шурф 1. Пробка стеклянная шарообразная граненая на притертой ножке (оп. 3)

Рис. 55. Санкт-Петербург, сквер б/н на пересечении ул. Некрасова и ул. Маяковского. Шурф 1. Чашки фарфоровой с белой поливой снаружи и внутри с красной полосой по краю венчика с ручкой фр-т (оп. 4)

Инв. № подл.	Подп. и дата	Инв. № дубл.	Взам. инв. №	Подп. и дата	Ли	Изм.	№ докум.	Подп.	Дата	307/12/2020-2021-ТО	Лист
											40

Рис. 56. Санкт-Петербург, сквер б/н на пересечении ул. Некрасова и ул. Маяковского. Шурф 1. Сосуда (чашки ?) фарфорового с белой поливой внутри и снаружи донца клейменого фр-т (оп. 5)

Рис. 57. Санкт-Петербург, сквер б/н на пересечении ул. Некрасова и ул. Маяковского. Шурф 1. Колба прозрачного бесцветного стекла, горло отбито (оп. 6)

Рис. 58. Санкт-Петербург, сквер б/н на пересечении ул. Некрасова и ул. Маяковского. Шурф 1. Стекла (мебельного ?) прозрачного светло-зеленого овального фр-т (оп. 7)

Рис. 59. Санкт-Петербург, сквер б/н на пересечении ул. Некрасова и ул. Маяковского. Шурф 1. Горшка светлоглиняного (розоватая глина) с желтой поливой внутри донца с частью тулова фр-т (оп. 8)

Рис. 60. Санкт-Петербург, сквер б/н на пересечении ул. Некрасова и ул. Маяковского. Шурф 1. Тигля красножгущегося с толстым слоем нагара снаружи и внутри профиль (оп. 16)

Рис. 61. Санкт-Петербург, сквер б/н на пересечении ул. Некрасова и ул. Маяковского. Шурф 1. Тигля красножгущегося с нагаром снаружи и внутри 1/2 часть с донцем (оп. 17)

Рис. 62. Санкт-Петербург, сквер б/н на пересечении ул. Некрасова и ул. Маяковского. Шурф 1. Тигля красножгущегося с нагаром снаружи и внутри по краю венчика фр-т (оп. 18)

Рис. 63. Санкт-Петербург, сквер б/н на пересечении ул. Некрасова и ул. Маяковского. Шурф 1. Тигля красножгущегося с нагаром снаружи и внутри донце (оп. 19)

Рис. 64. Санкт-Петербург, сквер б/н на пересечении ул. Некрасова и ул. Маяковского. Шурф 1. Тигля красножгущегося с нагаром снаружи и внутри донце (оп. 20)

Рис. 65. Санкт-Петербург, сквер б/н на пересечении ул. Некрасова и ул. Маяковского. Шурф 1. Тигля красножгущегося с нагаром снаружи и внутри донце (оп. 21)

Рис. 66. Санкт-Петербург, сквер б/н на пересечении ул. Некрасова и ул. Маяковского. Шурф 1. Тигля красножгущегося с нагаром снаружи и внутри донце (оп. 22)

Ивл. № подл.	Подп. и дата				
	Взам. инв. №				
Ивл. № дубл.	Подп. и дата				
	Ивл. № инв.				
Ивл. № подл.	Подп. и дата				
	Ивл. № инв.				
Ли	Изм.	№ докум.	Подп.	Дата	307/12/2020-2021-ТО
					Лист
					41

Рис. 67. Санкт-Петербург, сквер б/н на пересечении ул. Некрасова и ул. Маяковского. Шурф 1. Тигля красножгущегося с толстым слоем нагара снаружи и внутри венчика фр-т (оп. 23)

Рис. 68. Санкт-Петербург, сквер б/н на пересечении ул. Некрасова и ул. Маяковского. Шурф 1. Тигля красножгущегося с толстым слоем нагара снаружи и внутри венчика фр-т (оп. 24)

Рис. 69. Санкт-Петербург, сквер б/н на пересечении ул. Некрасова и ул. Маяковского. Шурф 1. Бутыли прозрачного зеленого стекла донца клейменого фр-т (оп. 25)

Рис. 70. Санкт-Петербург, сквер б/н на пересечении ул. Некрасова и ул. Маяковского. Шурф 1. Пробка зеленого прозрачного стекла с окантовкой из медного сплава, верх оббит (оп. 26)

Рис. 71. Санкт-Петербург, сквер б/н на пересечении ул. Некрасова и ул. Маяковского. Шурф 1. Сосуда серолощенного донца фр-т (оп. 27)

Рис. 72. Санкт-Петербург, сквер б/н на пересечении ул. Некрасова и ул. Маяковского. Шурф 1. Сосуда красножгущегося с зеленой поливой внутри донца фр-т (оп. 28)

Рис. 73. Санкт-Петербург, сквер б/н на пересечении ул. Некрасова и ул. Маяковского. Шурф 1. Сосуда красножгущегося с прозрачной желтоватой поливой снаружи донца с придонной частью фр-т (оп. 29)

Рис. 74. Санкт-Петербург, сквер б/н на пересечении ул. Некрасова и ул. Маяковского. Шурф 1. Сосуда красножгущегося со следами голубой поливы снаружи донца фр-т (оп. 30)

Рис. 75. Санкт-Петербург, сквер б/н на пересечении ул. Некрасова и ул. Маяковского. Шурф 1. Сосуда белоглиняного донца фр-т (оп. 31)

Рис. 76. Санкт-Петербург, сквер б/н на пересечении ул. Некрасова и ул. Маяковского. Шурф 1. Сосуда белоглиняного с желтой поливой внутри и серым (ангобом ?) снаружи донца фр-т (оп. 32)

Рис. 77. Санкт-Петербург, сквер б/н на пересечении ул. Некрасова и ул. Маяковского. Шурф 1. Сосуда (чашки ?) белоглиняного с бежевой в темно-коричневых пятнах поливой внутри и снаружи донца на кольцевом поддоне фр-т (оп. 33)

Подп. и дата	
Взам. инв. №	
Инв. № дубл.	
Подп. и дата	
Инв. № подл	

Ли	Изм.	№ докум.	Подп.	Дата

307/12/2020-2021-ТО

Лист

42

Рис. 78. Санкт-Петербург, сквер б/н на пересечении ул. Некрасова и ул. Маяковского. Шурф 1. Сосуда (кувшина ?) белоглиняного с серым ангобом снаружи венчика фр-т (оп. 34)

Рис. 79. Санкт-Петербург, сквер б/н на пересечении ул. Некрасова и ул. Маяковского. Шурф 1. Сосуда красножгущегося с коричневой поливой внутри и частично снаружи венчика фр-т (оп. 35)

Рис. 80. Санкт-Петербург, сквер б/н на пересечении ул. Некрасова и ул. Маяковского. Шурф 1. Сосуда сержущегося со следами нагара внутри и снаружи венчика фр-т (оп. 36)

Рис. 81. Санкт-Петербург, сквер б/н на пересечении ул. Некрасова и ул. Маяковского. Шурф 1. Изразца плоского красноглиняного с белой поливой фр-т (оп. 37)

Рис. 82. Санкт-Петербург, сквер б/н на пересечении ул. Некрасова и ул. Маяковского. Шурф 1. Тигля красножгущегося с нагаром снаружи и внутри донце (оп. 50)

Рис. 83. Санкт-Петербург, сквер б/н на пересечении ул. Некрасова и ул. Маяковского. Шурф 1. Тигля красножгущегося с нагаром снаружи и внутри по краю венчика фр-т (оп. 51)

Рис. 84. Санкт-Петербург, сквер б/н на пересечении ул. Некрасова и ул. Маяковского. Шурф 1. Сосуда светлоглиняного венчика фр-т (оп. 52)

Рис. 85. Санкт-Петербург, сквер б/н на пересечении ул. Некрасова и ул. Маяковского. Шурф 1. Сосуда светлоглиняного (розоватая глина) венчика фр-т (оп. 53)

Рис. 86. Санкт-Петербург, сквер б/н на пересечении ул. Некрасова и ул. Маяковского. Шурф 1. Сосуда белоглиняного с желтой поливой внутри и снаружи по краю венчика фр-т (оп. 54)

Рис. 87. Санкт-Петербург, сквер б/н на пересечении ул. Некрасова и ул. Маяковского. Шурф 1. Горшка красножгущегося с желтоватой поливой внутри венчика фр-т (оп. 55)

Рис. 88. Санкт-Петербург, сквер б/н на пересечении ул. Некрасова и ул. Маяковского. Шурф 1. Сосуда красножгущегося с зеленой поливой внутри и белым ангобом снаружи венчика фр-т (оп. 56)

Рис. 89. Санкт-Петербург, сквер б/н на пересечении ул. Некрасова и ул. Маяковского. Шурф 1. Сосуда светлоглиняного венчика мелкий фр-т (оп. 57)

Подп. и дата	
Взам. инв. №	
Инв. № дубл.	
Подп. и дата	
Инв. № подл.	

Ли	Изм.	№ докум.	Подп.	Дата

307/12/2020-2021-ТО

Лист

43

Рис. 90. Санкт-Петербург, сквер б/н на пересечении ул. Некрасова и ул. Маяковского. Шурф 1. Сосуда светлоглиняного венчика фр-т (оп. 58)

Рис. 91. Санкт-Петербург, сквер б/н на пересечении ул. Некрасова и ул. Маяковского. Шурф 1. Сосуда красножгущегося с темно-коричневой поливой внутри и снаружи венчика фр-т (оп. 59)

Рис. 92. Санкт-Петербург, сквер б/н на пересечении ул. Некрасова и ул. Маяковского. Шурф 1. Сосуда красножгущегося с прозрачной поливой внутри и снаружи со следами нагара донца фр-т (оп. 60)

Рис. 93. Санкт-Петербург, сквер б/н на пересечении ул. Некрасова и ул. Маяковского. Шурф 1. Сосуда красножгущегося с прозрачной поливой внутри донце (оп. 61)

Рис. 94. Санкт-Петербург, сквер б/н на пересечении ул. Некрасова и ул. Маяковского. Шурф 1. Сосуда красножгущегося с желто-зеленой поливой внутри донца фр-т (оп. 62)

Рис. 95. Санкт-Петербург, сквер б/н на пересечении ул. Некрасова и ул. Маяковского. Шурф 1. Сосуда (кувшина ?) серолощеного стенки с ручкой овальной в сечении с верхним прилепом фр-т (оп. 63)

Рис. 96. Санкт-Петербург, сквер б/н на пересечении ул. Некрасова и ул. Маяковского. Шурф 1. Гвоздь железный кованый массивный короткий с круглой шляпкой (оп. 64)

Рис. 97. Санкт-Петербург, сквер б/н на пересечении ул. Некрасова и ул. Маяковского. Шурф 1. Изразец-перемычка угловая красноглиняная с белой поливой фр-т (оп. 65)

Рис. 98. Санкт-Петербург, сквер б/н на пересечении ул. Некрасова и ул. Маяковского. Шурф 1. Изразца плоского красноглиняного с белой поливой фр-т (оп. 66)

Рис. 99. Санкт-Петербург, сквер б/н на пересечении ул. Некрасова и ул. Маяковского. Шурф 1. Изразца плоского красноглиняного с белой поливой и голубым орнаментом скол (оп. 67)

Рис. 100. Санкт-Петербург, сквер б/н на пересечении ул. Некрасова и ул. Маяковского. Шурф 1. Трубки курительной "турецкой" чернолощеной, орнаментированной профиль с клеймом трубки курительной "турецкой" чернолощеной, орнаментированной профиль с клеймом (оп. 68)

Инв. № подл.	Подп. и дата					
	Инв. № дубл.	Взам. инв. №				
		Подп. и дата				
	Инв. № инв. №					
	Подп. и дата					
307/12/2020-2021-ТО					Лист	
Ли	Изм.	№ докум.	Подп.	Дата	44	

Рис. 101. Санкт-Петербург, сквер б/н на пересечении ул. Некрасова и ул. Маяковского. Шурф 1. Трубки курительной белоглиняной стебля фр-т (оп. 69)

Рис. 102. Санкт-Петербург, сквер б/н на пересечении ул. Некрасова и ул. Маяковского. Шурф 1. Баночки фарфоровой с белой поливой снаружи и внутри с остатками фиолетовых чернил донца фр-т (оп. 70)

Рис. 103. Санкт-Петербург, сквер б/н на пересечении ул. Некрасова и ул. Маяковского. Шурф 1. Флакона прозрачного голубоватого стекла с остатками фиолетовых чернил донце (оп. 71)

Рис. 104. Санкт-Петербург, сквер б/н на пересечении ул. Некрасова и ул. Маяковского. Шурф 1. Бутылки прозрачного зеленого стекла донца вогнутого клейменого фр-т (оп. 72)

Рис. 105. Санкт-Петербург, сквер б/н на пересечении ул. Некрасова и ул. Маяковского. Шурф 1. Стакана граненого прозрачного бесцветного иридированного стекла донца фр-т (оп. 73)

Рис. 106. Санкт-Петербург, сквер б/н на пересечении ул. Некрасова и ул. Маяковского. Шурф 1. Сосуда (вазы / графина ?) граненого прозрачного бесцветного иридированного стекла горла фр-т (оп. 74)

Рис. 107. Санкт-Петербург, сквер б/н на пересечении ул. Некрасова и ул. Маяковского. Шурф 1. Сосуда (рюмки ?) граненого прозрачного бесцветного иридированного стекла донце с частью ножки (оп. 75)

Рис. 108. Санкт-Петербург, сквер б/н на пересечении ул. Некрасова и ул. Маяковского. Шурф 1. Баночки помадной фаянсовой с белой поливой снаружи и внутри профиля фр-т (оп. 76)

Рис. 109. Санкт-Петербург, сквер б/н на пересечении ул. Некрасова и ул. Маяковского. Шурф 1. Тарелки фаянсовой (десертной ?) с белой поливой снаружи и внутри с синей полосой и золотым орнаментом по краю венчика фр-т (оп. 77)

Рис. 110. Санкт-Петербург, сквер б/н на пересечении ул. Некрасова и ул. Маяковского. Шурф 1. Ремня кожаного с наконечником из медного сплава с прокладкой тканевой фр-ты (оп. 84)

Инд. № подл.	Подп. и дата					
	Инд. № дубл.	Взам. инв. №				
		Подп. и дата				
		Инд. № подл.				
		Подп. и дата				
307/12/2020-2021-ТО					Лист	
Ли	Изм.	№ докум.	Подп.	Дата	45	

АЛЬБОМ ИЛЛЮСТРАЦИЙ

Инв. № подл.	Подп. и дата	Инв. № дубл.	Взам. инв. №	Подп. и дата	307/12/2020-2021-ТО					Лист					
															46
										Ли	Изм.	№ докум.	Подп.	Дата	

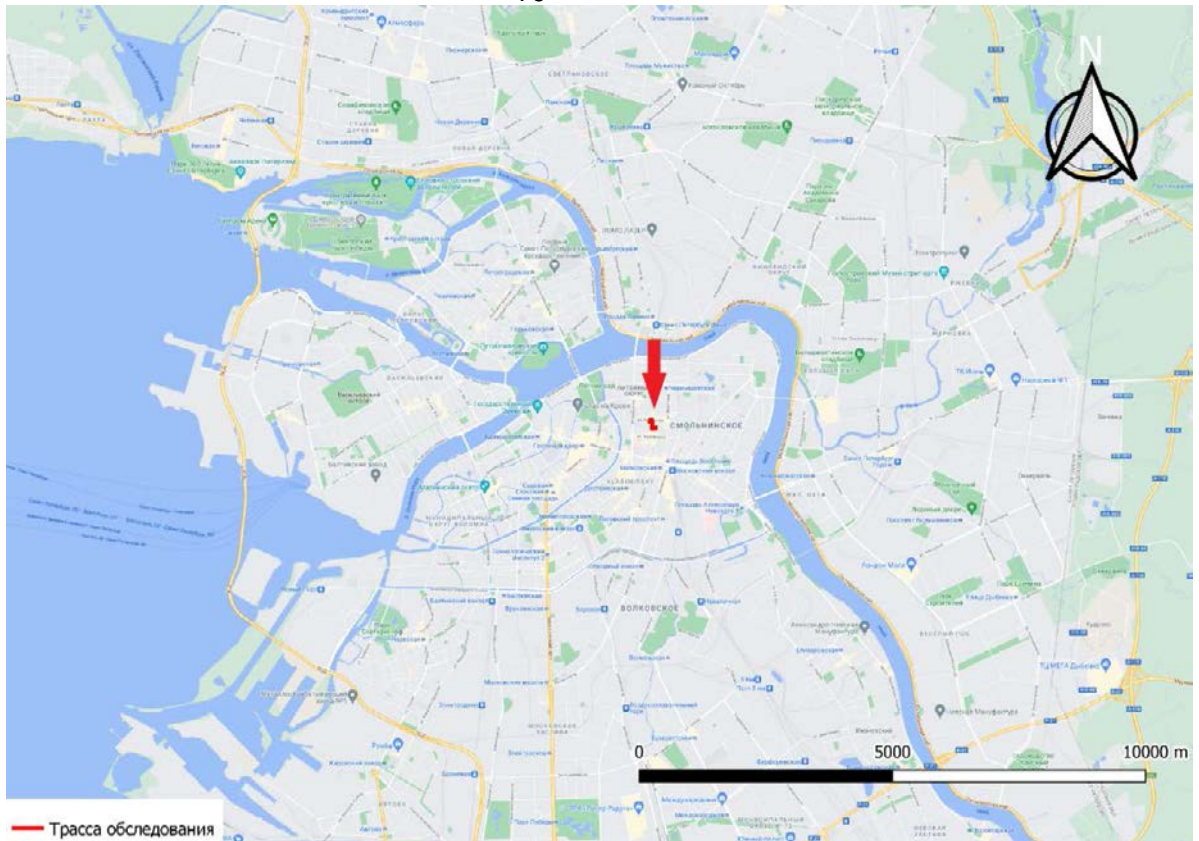


Рис. 1. Санкт-Петербург, сквер б/н на пересечении ул. Некрасова и ул. Маяковского. Место обследования на карте (Google)



Рис. 2. Санкт-Петербург, сквер б/н на пересечении ул. Некрасова и ул. Маяковского. Место обследования на спутниковой карте (Yandex)

Подп. и дата

Взам. инв. №

Инв. № дубл.

Подп. и дата

Инв. № подл.

Ли Изм. № докум. Подп. Дата

307/12/2020-2021-ТО

Лист

47

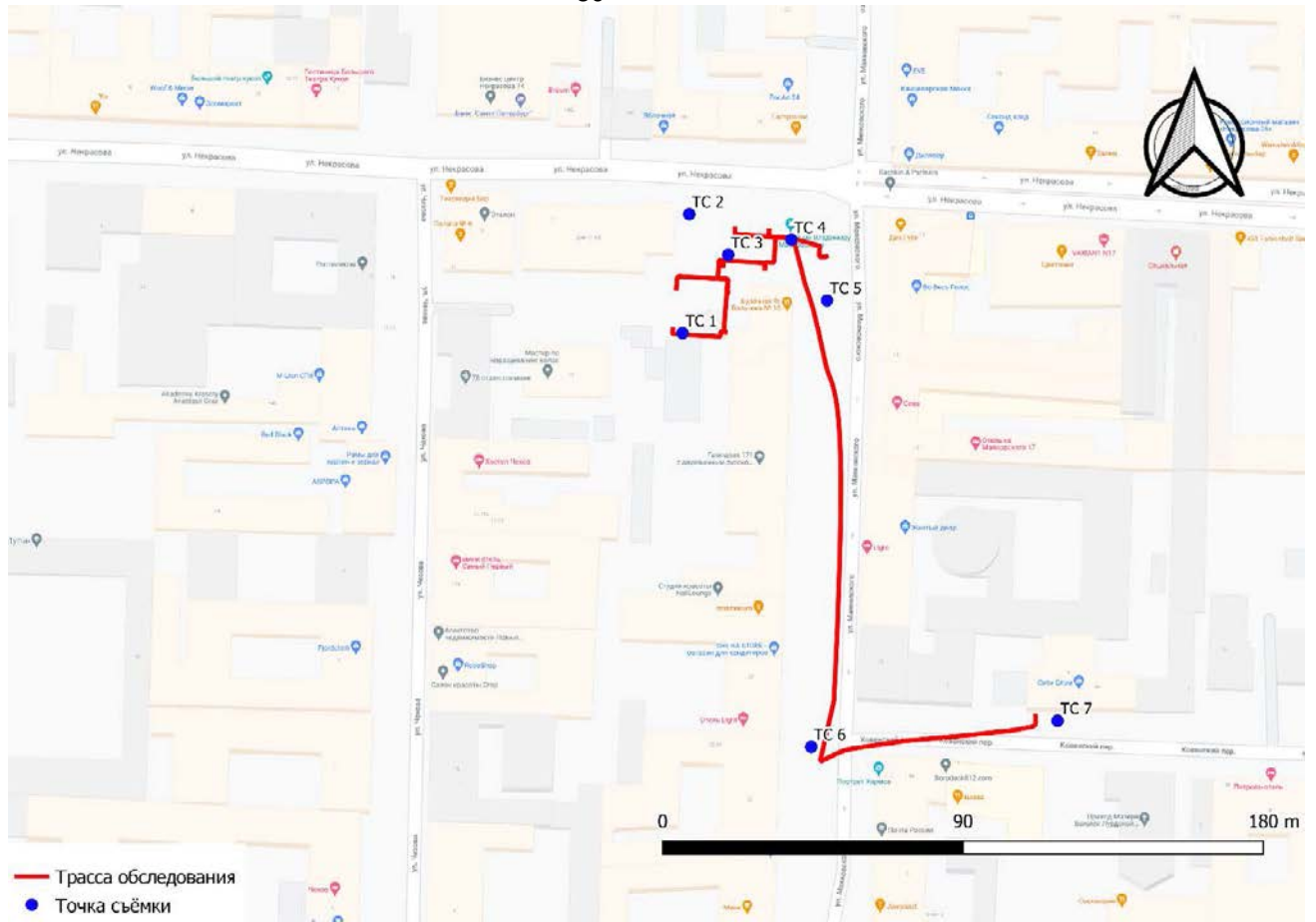


Рис. 3. Санкт-Петербург, сквер б/н на пересечении ул. Некрасова и ул. Маяковского. Место обследования с показанием точек съёмки на карте (Google)

Инва. № подл.	Подп. и дата
Инва. № дубл.	Взам. инв. №
Подп. и дата	Подп. и дата
Инва. № подл.	

Ли	Изм.	№ докум.	Подп.	Дата

307/12/2020-2021-ТО

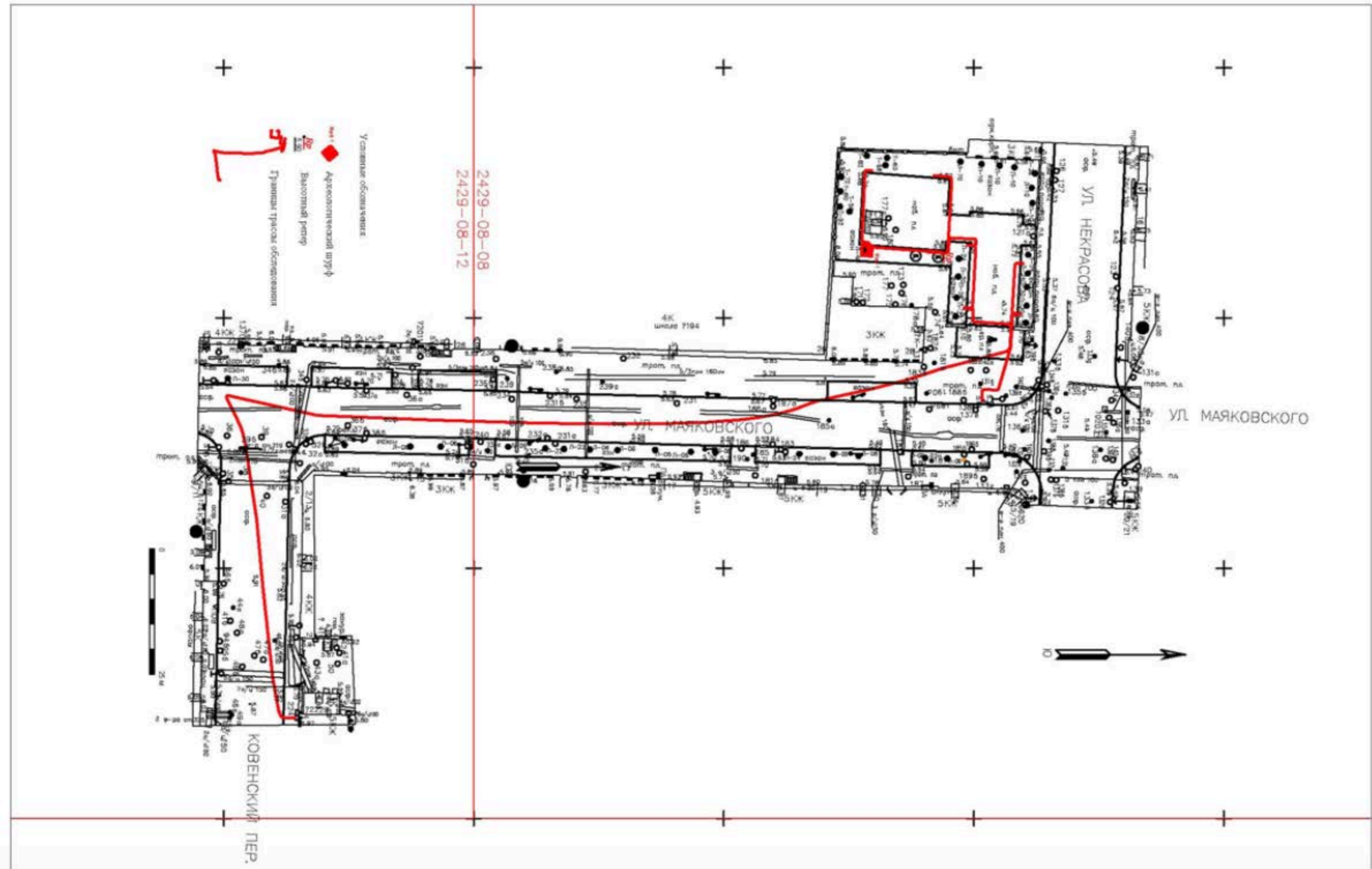


Рис. 4. Санкт-Петербург, сквер б/н на пересечении ул. Некрасова и ул. Маяковского. Топографический план трассы обследования с местом расположения шурфа

Подп. и дата

Взам. инв. №

Инв. № дубл.

Подп. и дата

Инв. № подл.

Ли	Изм.	№ докум.	Подп.	Дата

307/12/2020-2021-ТО

Лист

49

Инв. № подл.	Подп. и дата	Взам. инв. №	Инв. № дубл.	Подп. и дата

Изм.	Лист	№ докум.	Подп.	Дата

307/12/2020-2021-ТО



Рис. 5. Месторасположение трассы обследования на фрагменте карты «бывших губерний Иван-Города, Яма, Капорья и Нэтеборга», авторства Бергенгейма 1676 г.

Инв № подл	Подп. и дата	Взам. инв. №	Инв. № дубл.	Подп. и дата

Изм.	Лист	№ докум.	Подп.	Дата

307/12/2020-2021-ТО

Лист 51

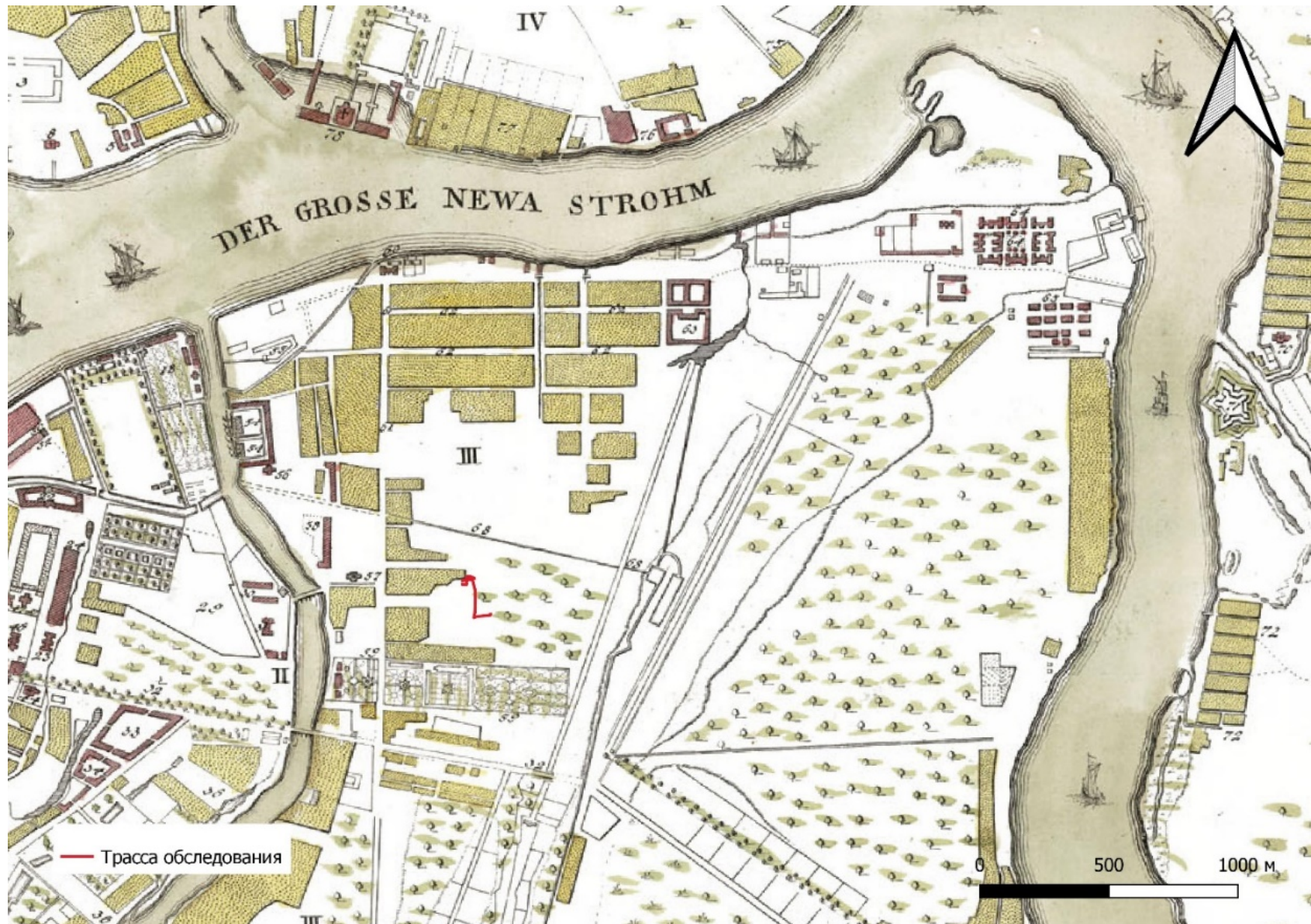


Рис. 6. Месторасположение трассы обследования на фрагменте плана «Императорского столичного города Санкт-Петербурга» 1737 г.

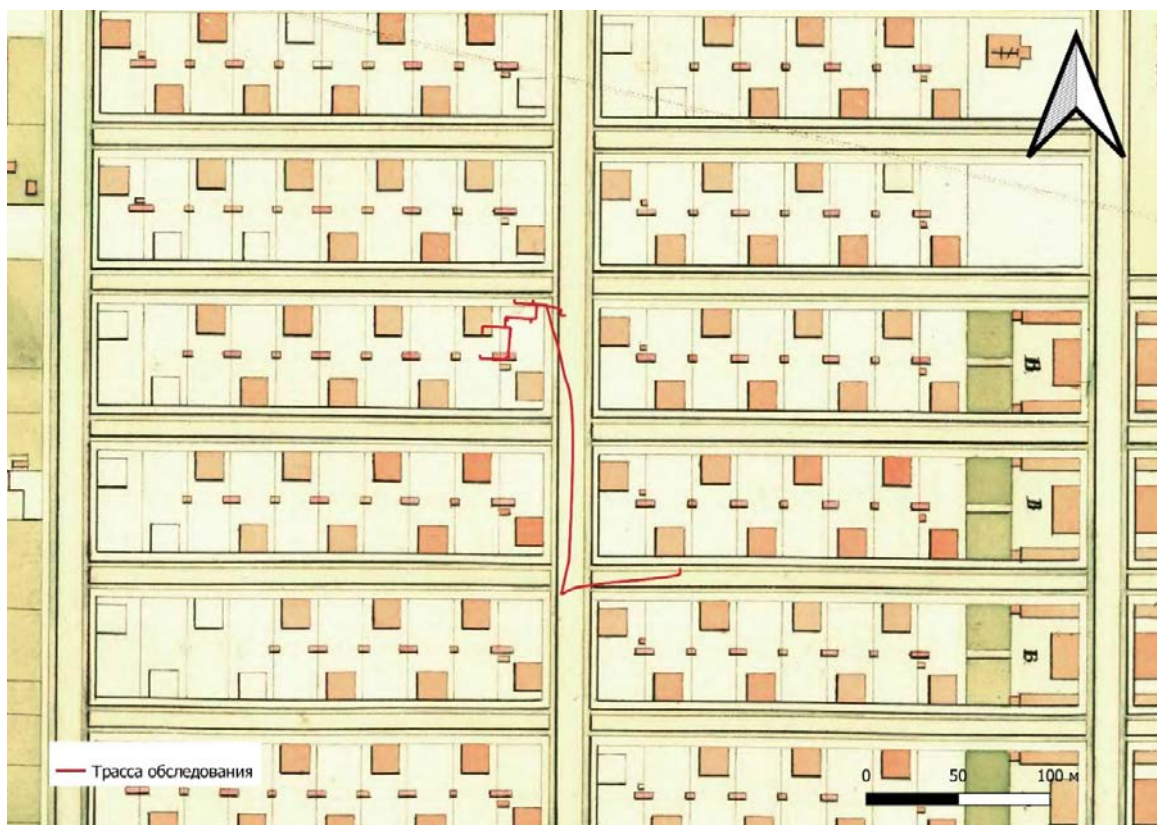


Рис. 7. Месторасположение трассы обследования на фрагменте «Плана Преображенской слободы» 1740 г.




Рис. 8. Месторасположение трассы обследования на фрагменте «Академического плана Санкт-Петербурга», авторства Трускотта и Махаева 1753 г.

Подп. и дата	
Взам. инв. №	
Инв. № дубл.	
Подп. и дата	
Инв. № подл.	

Ли	Изм.	№ докум.	Подп.	Дата

307/12/2020-2021-ТО

Лист

52

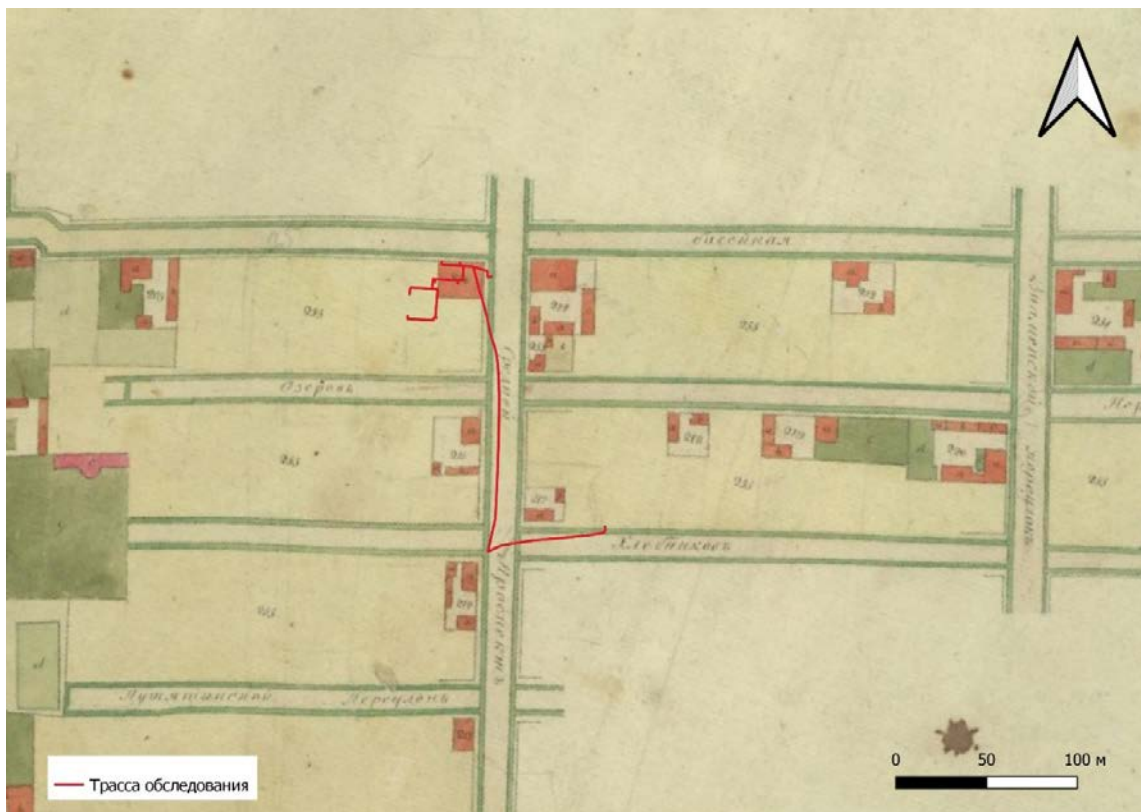


Рис. 9. Месторасположение трассы обследования на фрагменте карты из атласа Санкт-Петербурга 1798 г.



Рис. 10. Месторасположения участка обследования на фрагменте «Подробного плана Санкт-Петербурга» 1828 г., авторства генерал-майора Шуберта

Подп. и дата	
Взам. инв. №	
Инв. № дубл.	
Подп. и дата	
Инв. № подл.	

Ли	Изм.	№ докум.	Подп.	Дата



Рис. 11. План двора генерал-майора Семяникова (бывшее коммерции советника Кокорева) 1869г. ЦГИА ф.513 оп.102 д.3942 л.8

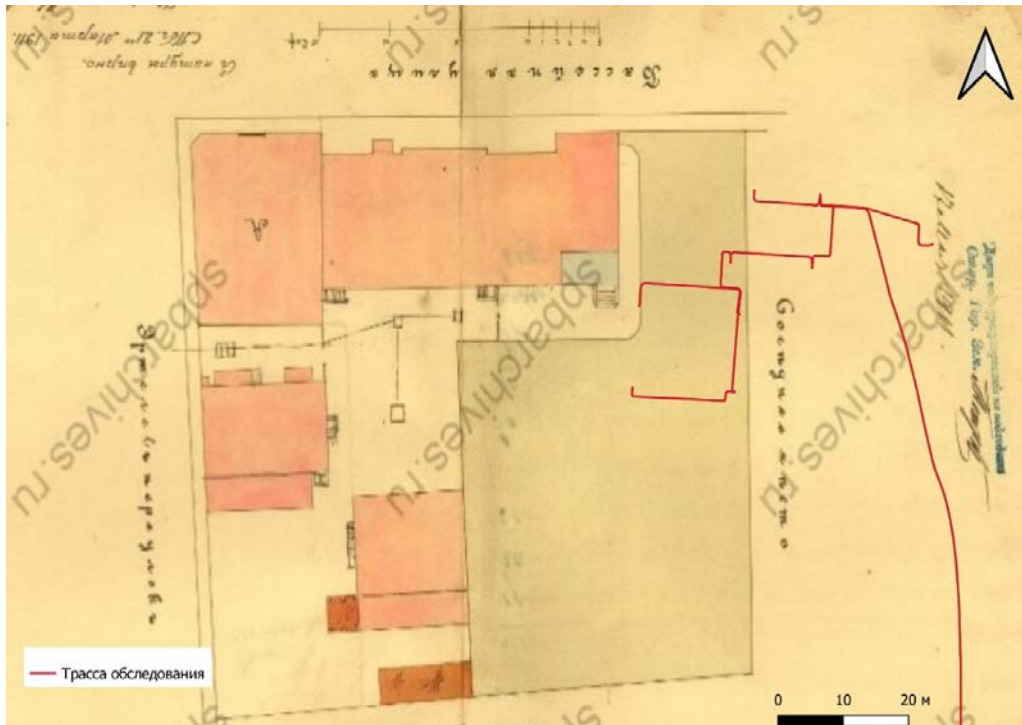


Рис. 12. План двора вдовы тайного советника Зинаиды Николаевны Полежаевой Литейной части 2-го участка по Бассейной улице и Эртелеву переулку. 1911г. ЦГИА ф.513.оп.102. д.3942. л.78

Инва. № подл.	Подп. и дата
Инва. № дубл.	Взам. инв. №
Подп. и дата	
Инва. № подл.	

Ли	Изм.	№ докум.	Подп.	Дата

307/12/2020-2021-ТО

Лист

54

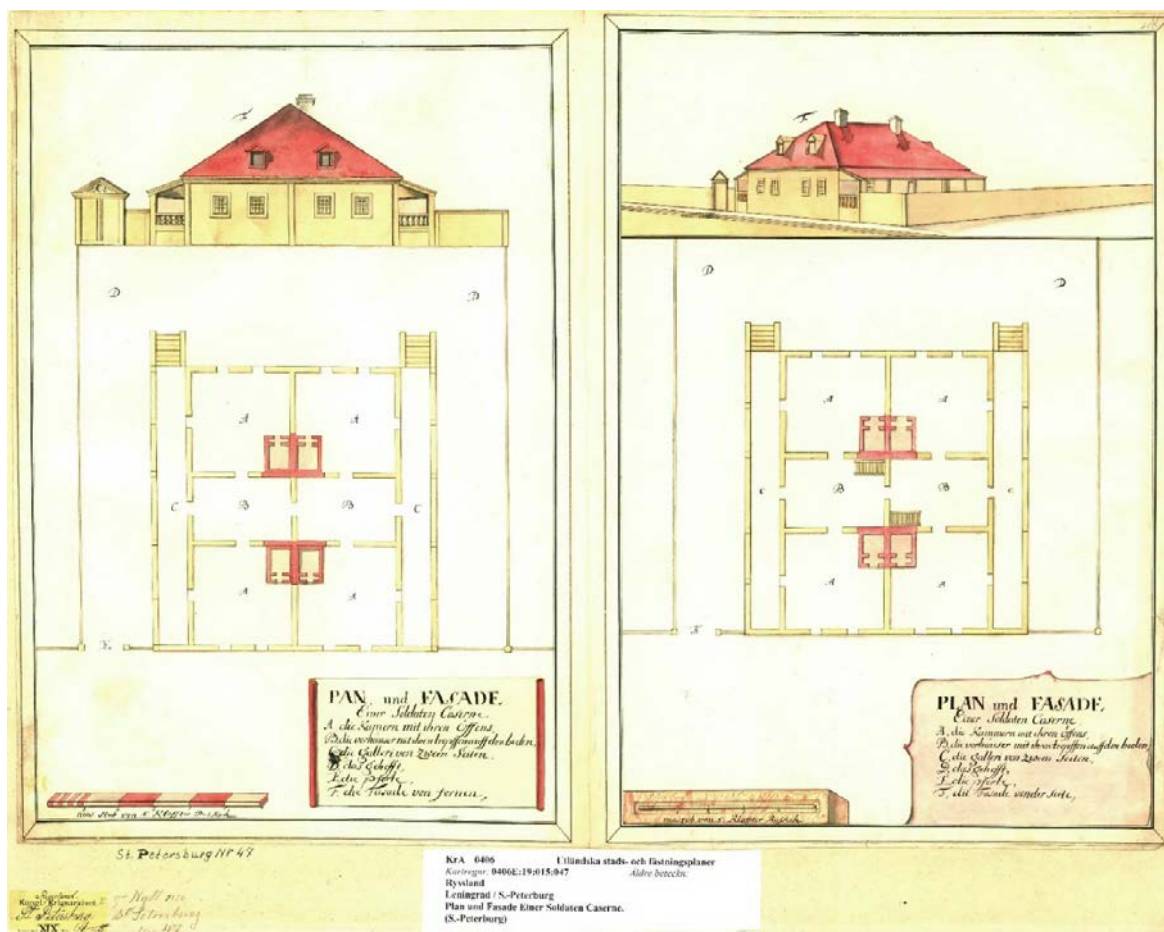


Рис. 13. План и фасад солдатской избы-связи слободы Преображенского полка. 1740 г.



Рис. 14. Сквер на пересечении улиц Маяковского и Некрасова 1954 г. (pastvu.com)

Инва. № подл.	Подп. и дата
Инва. № дубл.	Взам. инв. №
Инва. № подл.	Подп. и дата
Инва. № подл.	Инва. № дубл.
Инва. № подл.	Подп. и дата
Инва. № подл.	Взам. инв. №
Инва. № подл.	Подп. и дата

Ли	Изм.	№ докум.	Подп.	Дата

307/12/2020-2021-ТО

Лист
55




Рис. 15. Санкт-Петербург, сквер б/н на пересечении ул. Некрасова и ул. Маяковского. Общий вид участка обследования. Точка съёмки 1. Вид на север



Рис. 16. Санкт-Петербург, сквер б/н на пересечении ул. Некрасова и ул. Маяковского. Общий вид участка обследования. Точка съёмки 1. Вид на восток

Подп. и дата
Взам. инв. №
Инв. № дубл.
Подп. и дата
Инв. № подп

Ли	Изм.	№ докум.	Подп.	Дата
----	------	----------	-------	------

307/12/2020-2021-ТО



Рис. 17. Санкт-Петербург, сквер б/н на пересечении ул. Некрасова и ул. Маяковского. Общий вид участка обследования. Точка съёмки 2. Вид на север



Рис. 18. Санкт-Петербург, сквер б/н на пересечении ул. Некрасова и ул. Маяковского. Общий вид участка обследования. Точка съёмки 2. Вид на юг

Подп. и дата	
Взам. инв. №	
Инв. № дубл.	
Подп. и дата	
Инв. № подл.	

Ли	Изм.	№ докум.	Подп.	Дата

307/12/2020-2021-ТО

Лист

57



Рис. 19. Санкт-Петербург, сквер б/н на пересечении ул. Некрасова и ул. Маяковского.
Общий вид участка обследования. Точка съёмки 3. Вид на юг



Рис. 20. Санкт-Петербург, сквер б/н на пересечении ул. Некрасова и ул. Маяковского.
Общий вид участка обследования. Точка съёмки 3. Вид на восток

Подп. и дата
Взам. инв. №
Инв. № дубл.
Подп. и дата
Инв. № подл.

Ли	Изм.	№ докум.	Подп.	Дата
----	------	----------	-------	------

307/12/2020-2021-ТО

Лист

58



Рис. 21. Санкт-Петербург, сквер б/н на пересечении ул. Некрасова и ул. Маяковского. Общий вид участка обследования. Точка съёмки 3. Вид на север



Рис. 22. Санкт-Петербург, сквер б/н на пересечении ул. Некрасова и ул. Маяковского. Общий вид участка обследования. Точка съёмки 3. Вид на запад

Подп. и дата
Взам. инв. №
Инв. № дубл.
Подп. и дата
Инв. № подл.

Ли	Изм.	№ докум.	Подп.	Дата
----	------	----------	-------	------

307/12/2020-2021-ТО

Лист

59



Рис. 23. Санкт-Петербург, сквер б/н на пересечении ул. Некрасова и ул. Маяковского.
Общий вид участка обследования. Точка съёмки 4. Вид на юг



Рис. 24. Санкт-Петербург, сквер б/н на пересечении ул. Некрасова и ул. Маяковского.
Общий вид участка обследования. Точка съёмки 4. Вид на запад

Подп. и дата
Взам. инв. №
Инв. № дубл.
Подп. и дата
Инв. № подл.

Ли	Изм.	№ докум.	Подп.	Дата
----	------	----------	-------	------

307/12/2020-2021-ТО

Лист

60



Рис. 25. Санкт-Петербург, сквер б/н на пересечении ул. Некрасова и ул. Маяковского. Общий вид участка обследования. Точка съёмки 4. Вид на восток




Рис. 26. Санкт-Петербург, сквер б/н на пересечении ул. Некрасова и ул. Маяковского. Общий вид участка обследования. Точка съёмки 5. Вид на юг

Подп. и дата
Взам. инв. №
Инв. № дубл.
Подп. и дата
Инв. № подл

Ли	Изм.	№ докум.	Подп.	Дата

307/12/2020-2021-ТО



Рис. 27. Санкт-Петербург, сквер б/н на пересечении ул. Некрасова и ул. Маяковского. Общий вид участка обследования. Точка съёмки 5. Вид на север




Рис. 28. Санкт-Петербург, сквер б/н на пересечении ул. Некрасова и ул. Маяковского. Общий вид участка обследования. Точка съёмки 6. Вид на север

Подп. и дата
Взам. инв. №
Инв. № дубл.
Подп. и дата
Инв. № подл.

Ли	Изм.	№ докум.	Подп.	Дата
----	------	----------	-------	------

307/12/2020-2021-ТО

Лист

62



Рис. 29. Санкт-Петербург, сквер б/н на пересечении ул. Некрасова и ул. Маяковского. Общий вид участка обследования. Точка съёмки 6. Вид на восток




Рис. 30. Санкт-Петербург, сквер б/н на пересечении ул. Некрасова и ул. Маяковского. Общий вид участка обследования. Точка съёмки 7. Вид на запад

Подп. и дата
Взам. инв. №
Инв. № дубл.
Подп. и дата
Инв. № подл.

Ли	Изм.	№ докум.	Подп.	Дата
----	------	----------	-------	------

307/12/2020-2021-ТО

Лист

63



Рис. 31. Санкт-Петербург, сквер б/н на пересечении ул. Некрасова и ул. Маяковского. Общий вид участка обследования. Точка съёмки 7. Вид на восток



Рис. 32. Санкт-Петербург, сквер б/н на пересечении ул. Некрасова и ул. Маяковского. Шурф 1. Фотофиксация до начала работ. Вид на север

Подп. и дата
Взам. инв. №
Инв. № дубл.
Подп. и дата
Инв. № подл.

Ли	Изм.	№ докум.	Подп.	Дата
----	------	----------	-------	------

307/12/2020-2021-ТО



Рис. 33. Санкт-Петербург, сквер б/н на пересечении ул. Некрасова и ул. Маяковского. Шурф 1. Фотофиксация по уровню деревянной конструкции. Вид на восток



Рис. 34. Санкт-Петербург, сквер б/н на пересечении ул. Некрасова и ул. Маяковского. Шурф 1. Фотофиксация деревянной конструкции. Вид на запад

Инва. № подп	Подп. и дата			
Инва. № дубл.	Взам. инв. №			
Инва. № подп	Подп. и дата			
Ли	Изм.	№ докум.	Подп.	Дата

307/12/2020-2021-ТО



Рис. 35. Санкт-Петербург, сквер б/н на пересечении ул. Некрасова и ул. Маяковского. Шурф 1. Фотофиксация по слою темно-коричневой гумусированной супеси (погребенный дерн) с контурами ям. Вид на восток



Рис. 36. Санкт-Петербург, сквер б/н на пересечении ул. Некрасова и ул. Маяковского. Шурф 1. Фотофиксация по слою темно-коричневой гумусированной супеси (погребенный дерн) с контурами ям. Вид на запад

Инва. № подп	Подп. и дата
Инва. № дубл.	Взам. инв. №
Подп. и дата	Подп. и дата

Ли	Изм.	№ докум.	Подп.	Дата
----	------	----------	-------	------

307/12/2020-2021-ТО

Лист

66



Рис. 37. Санкт-Петербург, сквер б/н на пересечении ул. Некрасова и ул. Маяковского. Шурф 1. Фотофиксация по слою темно-коричневой гумусированной супеси (погребенный дерн) с выбранными ямами. Вид на запад



Рис. 38. Санкт-Петербург, сквер б/н на пересечении ул. Некрасова и ул. Маяковского. Шурф 1. Фотофиксация выбранной ямы 1. Вид на восток

Инва. № подп	Подп. и дата
Инва. № дубл.	Взам. инв. №
Инва. № инв. №	Подп. и дата
Инва. № инв. №	Подп. и дата
Инва. № инв. №	Подп. и дата

Ли	Изм.	№ докум.	Подп.	Дата
----	------	----------	-------	------

307/12/2020-2021-ТО



Рис. 39. Санкт-Петербург, сквер б/н на пересечении ул. Некрасова и ул. Маяковского. Шурф 1. Фотофиксация по светло-серому песку (материк). Уровень прекращения работ. Вид на восток



Рис. 40. Санкт-Петербург, сквер б/н на пересечении ул. Некрасова и ул. Маяковского. Шурф 1. Фотофиксация по светло-серому песку (материк). Уровень прекращения работ. Вид на запад

Инва. № подп	Подп. и дата
Инва. № дубл.	Взам. инв. №
Подп. и дата	Подп. и дата

Ли	Изм.	№ докум.	Подп.	Дата
----	------	----------	-------	------

307/12/2020-2021-ТО

Лист

68



Рис. 41. Санкт-Петербург, сквер б/н на пересечении ул. Некрасова и ул. Маяковского. Шурф 1. Фотофиксация стратиграфии северной стенки



Рис. 42. Санкт-Петербург, сквер б/н на пересечении ул. Некрасова и ул. Маяковского. Шурф 1. Фотофиксация стратиграфии восточной стенки

Инва. № подп	Подп. и дата
Инва. № дубл.	Взам. инв. №
Подп. и дата	Подп. и дата

Ли	Изм.	№ докум.	Подп.	Дата
----	------	----------	-------	------

307/12/2020-2021-ТО



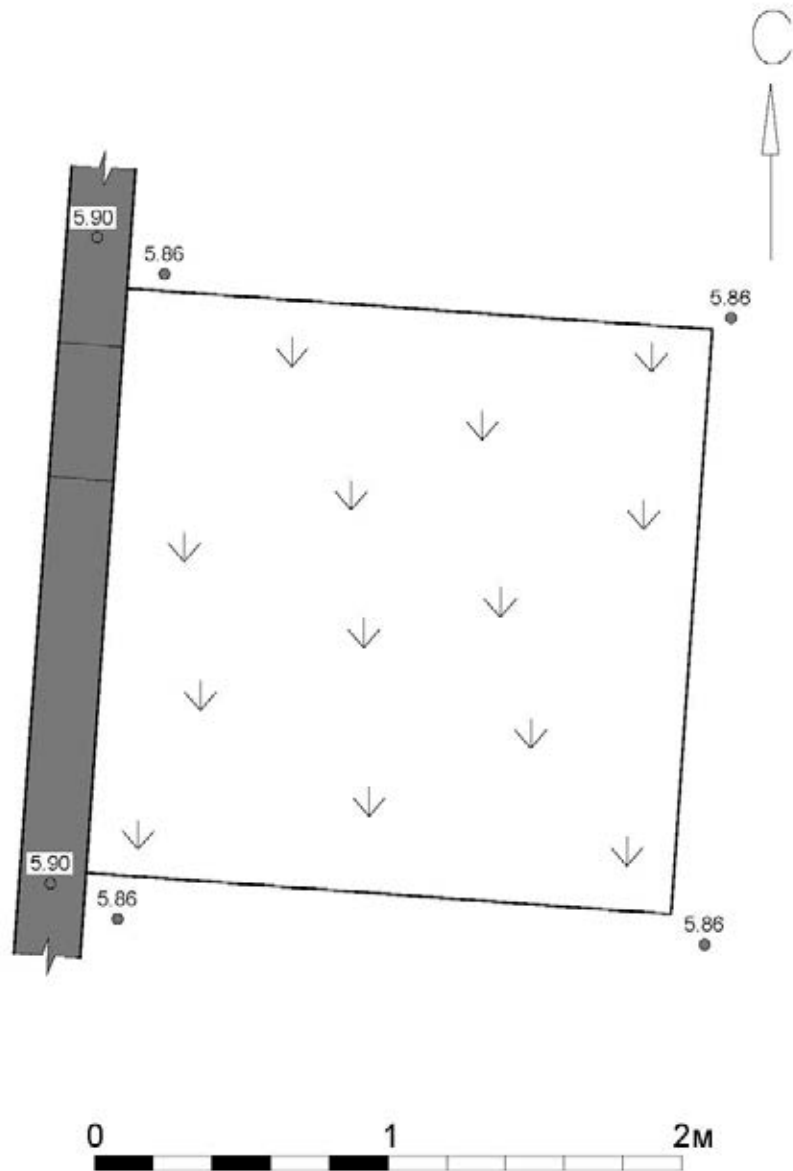
Рис. 43. Санкт-Петербург, сквер б/н на пересечении ул. Некрасова и ул. Маяковского. Шурф 1. Фотофиксация стратиграфии западной стенки



Рис. 44. Санкт-Петербург, сквер б/н на пересечении ул. Некрасова и ул. Маяковского. Шурф 1. Фотофиксация стратиграфии южной стенки

Инва. № подп	Подп. и дата			
Инва. № дубл.	Взам. инв. №			
Инва. № подп	Подп. и дата			
Ли	Изм.	№ докум.	Подп.	Дата

307/12/2020-2021-ТО



Условные обозначения.

 Нивелировочная отметка

 Дёрн

Рис. 45. Санкт-Петербург, сквер б/н на пересечении ул. Некрасова и ул. Маяковского. Шурф 1. План до начала работ

Подп. и дата
Взам. инв. №
Инв. № дубл.
Подп. и дата
Инв. № подл.

Ли	Изм.	№ докум.	Подп.	Дата

307/12/2020-2021-ТО



Условные обозначения.






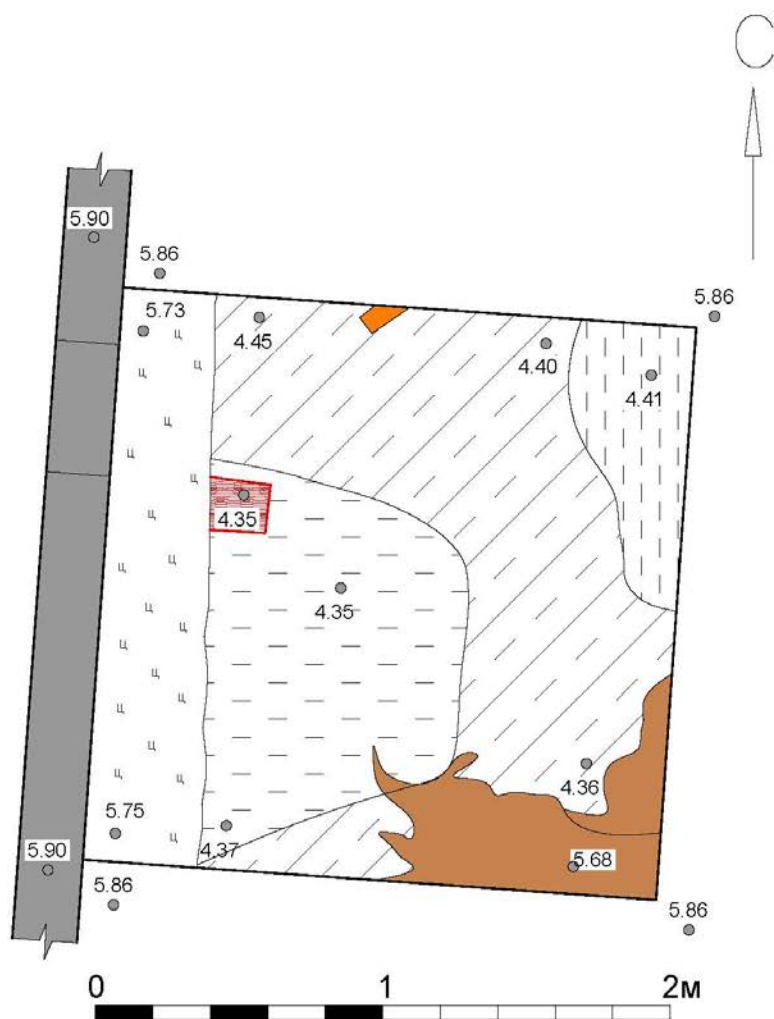
-  Нивелировочная отметка
-  Дерево, древесный тлен
-  Корень
-  Цемент, бетон
-  Темно-серая супесь с включениями кирпичной крошки и прослойкой светло-серого мешаного песка

Рис. 46. Санкт-Петербург, сквер б/н на пересечении ул. Некрасова и ул. Маяковского. Шурф 1. План по уровню деревянной конструкции

Подп. и дата
Взам. инв. №
Инв. № дубл.
Подп. и дата
Инв. № подл.

Ли	Изм.	№ докум.	Подп.	Дата

307/12/2020-2021-ТО



Условные обозначения.

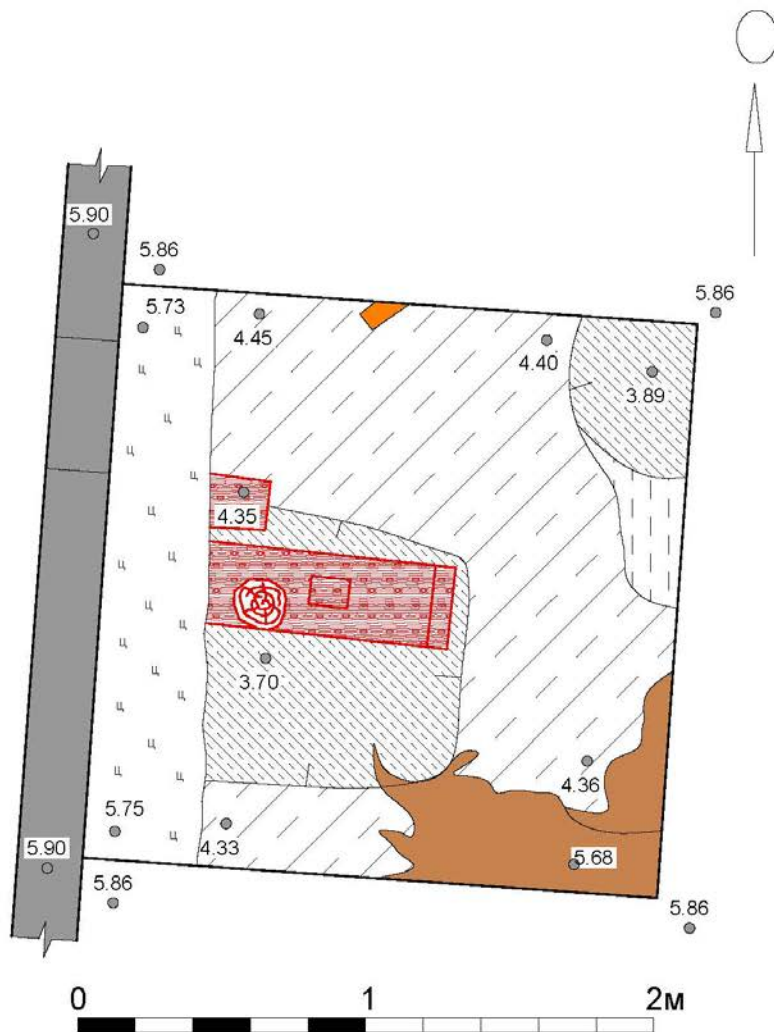
- | | | | |
|---|--|--|---|
|  | Нивелировочная отметка |  | Темно-серая мешаная супесь с включениями светло-серого песка и кирпичной крошки (яма 1) |
|  | Дерево, древесный тлен |  | Темно-серая мешаная супесь с включениями светло-серого песка и кирпичной крошки (яма 2) |
|  | Корень | | |
|  | Цемент, бетон | | |
|  | Темно-коричневая супесь (погребенный дерн) | | |

Рис. 47. Санкт-Петербург, сквер б/н на пересечении ул. Некрасова и ул. Маяковского. Шурф 1. План по слою темно-коричневой гумусированной супеси (погребенный дерн) с контурами ям

Подп. и дата	
Взам. инв. №	
Инв. № дубл.	
Подп. и дата	
Инв. № подл.	

Ли	Изм.	№ докум.	Подп.	Дата

307/12/2020-2021-ТО



Условные обозначения.

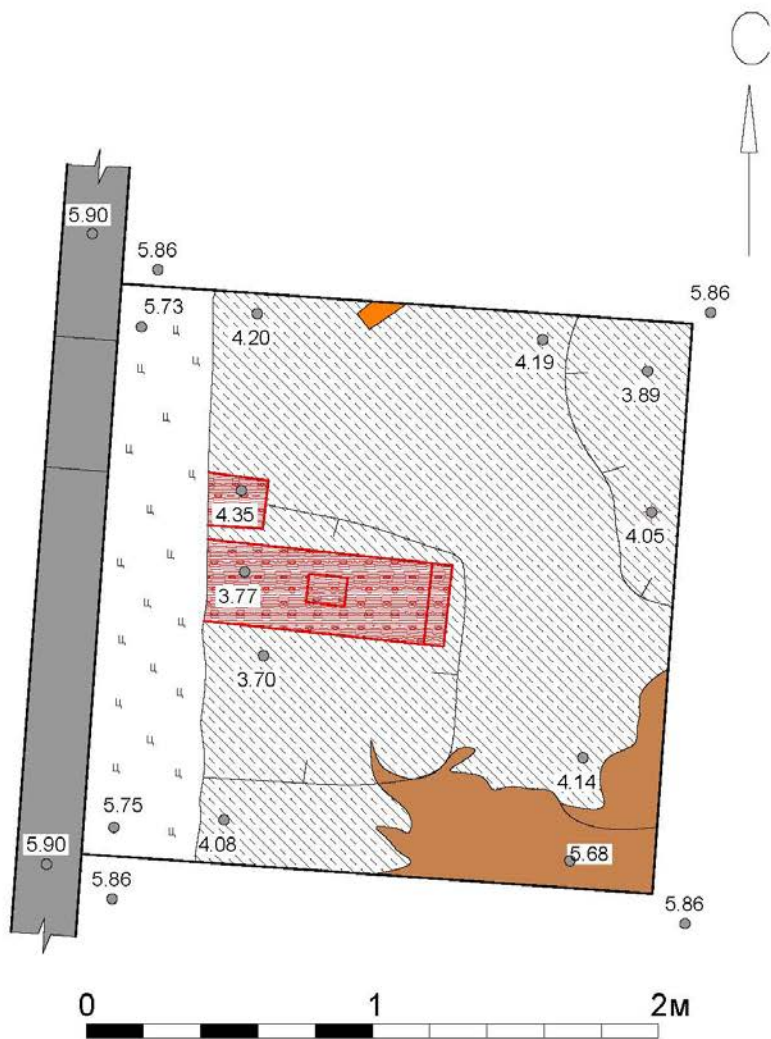
- | | | | |
|---|--|---|---|
|  | Нивелировочная отметка |  | Темно-серая мешаная супесь с включениями светло-серого песка и кирпичной крошки (яма 2) |
|  | Дерево, древесный тлен |  | Светло-серый песок (материк) |
|  | Корень |  | Цемент, бетон |
|  | Темно-коричневая супесь (погребенный дерн) | | |

Рис. 48. Санкт-Петербург, сквер б/н на пересечении ул. Некрасова и ул. Маяковского. Шурф 1. План по слою темно-коричневой гумусированной супеси (погребенный дерн) с выбранными ямами

Подп. и дата
Взам. инв. №
Инв. № дубл.
Подп. и дата
Инв. № подл.

Ли	Изм.	№ докум.	Подп.	Дата

307/12/2020-2021-ТО



Условные обозначения.







-  Нивелировочная отметка
-  Дерево, древесный тлен
-  Корень
-  Цемент, бетон
-  Светло-серый песок (материк)
-  Кирпич, утраты кирпича

Рис. 49. Санкт-Петербург, сквер б/н на пересечении ул. Некрасова и ул. Маяковского. Шурф 1. План по светло-серому песку (материк). Уровень прекращения работ

Подп. и дата
Взам. инв. №
Инв. № дубл.
Подп. и дата
Инв. № подл.

Ли	Изм.	№ докум.	Подп.	Дата

307/12/2020-2021-ТО

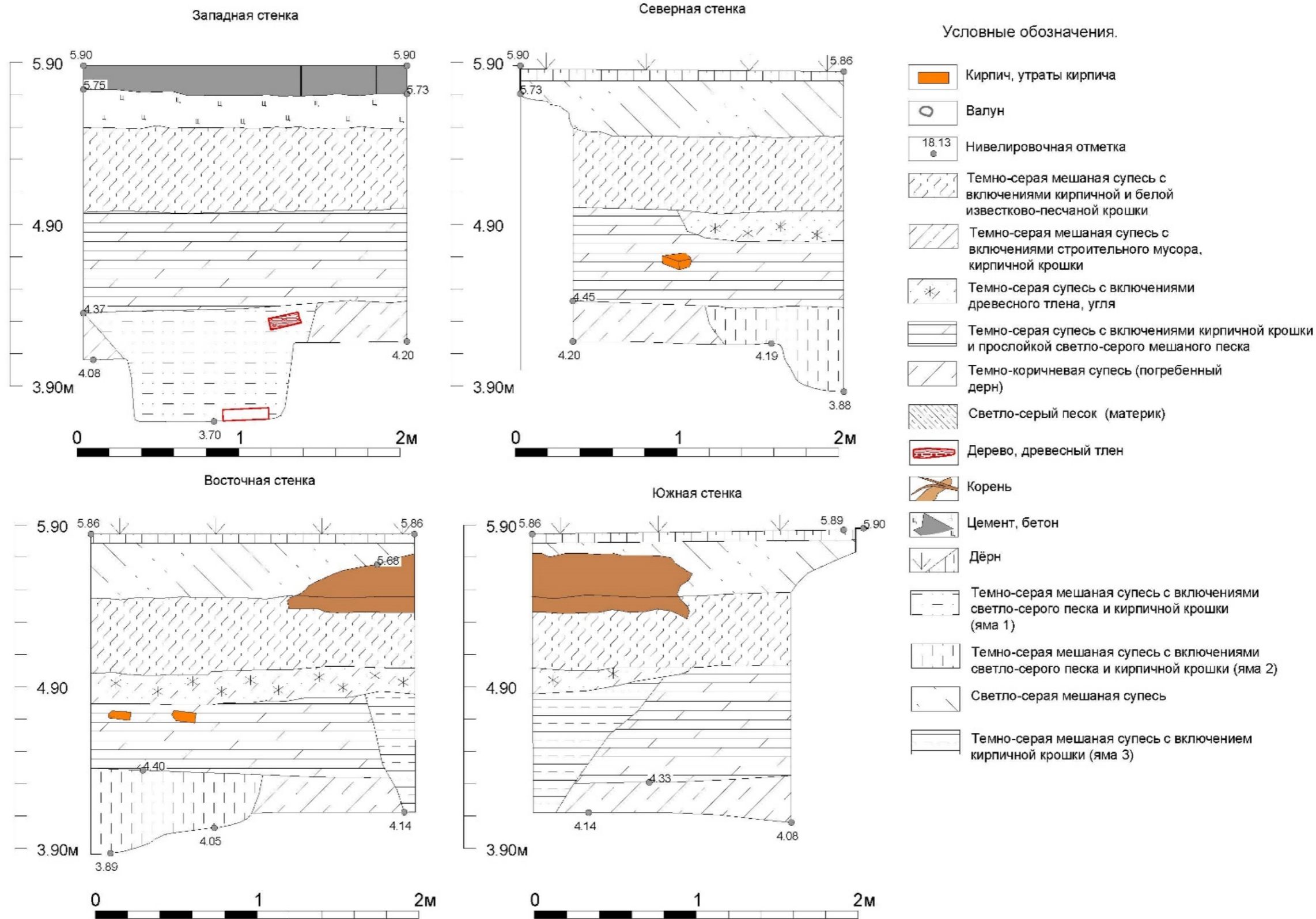


Рис. 50. Санкт-Петербург, сквер б/н на пересечении ул. Некрасова и ул. Маяковского. Шурф 1. Стратиграфия стенок шурфа

Инд. № подл. Подп. и дата
 Инв. № дубл. Подп. и дата
 Взам. инв. №
 Подп. и дата

Ли	Изм.	№ докум.	Подп.	Дата

307/12/2020-2021-ТО



Рис. 51. Санкт-Петербург, сквер б/н на пересечении ул. Некрасова и ул. Маяковского. Шурф 1. Фотофиксация после рекультивации. Вид на север

Инв. № подл.	Подп. и дата			
	Взам. инв. №			
Инв. № дубл.	Подп. и дата			
	Инв. № подл.			
Инв. № подл.	Подп. и дата			
	Взам. инв. №			
Ли	Изм.	№ докум.	Подп.	Дата
307/12/2020-2021-ТО				
				Лист
				77



Сквер б/н-2021-1



Сквер б/н-2021-1

Рис. 52. Санкт-Петербург, сквер б/н на пересечении ул. Некрасова и ул. Маяковского. Шурф 1.
 Бутылочка прозрачного зеленоватого стекла с литым рельефным двуглавым орлом на боку и
 надписью под ним " П ПОИТЕЛИНГА" (оп. 1)

Инва. № подл.	Подп. и дата
Инва. № дубл.	Взам. инв. №
Инва. № инв. №	Подп. и дата
Инва. № инв. №	Подп. и дата

Ли	Изм.	№ докум.	Подп.	Дата

307/12/2020-2021-ТО

Лист

78



Сквер б/н-2021-2



Сквер б/н-2021-2

Рис. 53. Санкт-Петербург, сквер б/н на пересечении ул. Некрасова и ул. Маяковского. Шурф 1.
Флакон прозрачного бесцветного стекла с горлом под винтовую крышку и клейменым дном
(оп. 2)

Инва. № подл.	Подп. и дата
Инва. № дубл.	Взам. инв. №
Инва. № инв. №	Подп. и дата
Инва. № подл.	Подп. и дата
Инва. № дубл.	Подп. и дата
Инва. № инв. №	Подп. и дата

Ли	Изм.	№ докум.	Подп.	Дата

307/12/2020-2021-ТО

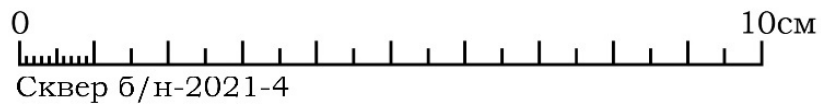
Лист

79



Сквер б/н-2021-3

Рис. 54. Санкт-Петербург, сквер б/н на пересечении ул. Некрасова и ул. Маяковского. Шурф 1.
Пробка стеклянная шарообразная граненая на притертой ножке (оп. 3)




Сквер б/н-2021-4

Рис. 55. Санкт-Петербург, сквер б/н на пересечении ул. Некрасова и ул. Маяковского. Шурф 1.
Чашки фарфоровой с белой поливой снаружи и внутри с красной полосой по краю венчика с
ручкой фр-т (оп. 4)

Инва. № подл.	Подп. и дата
Инва. № дубл.	Взам. инв. №
Ли	Изм.
№ докум.	Подп.
Дата	

113



Сквер б/н-2021-5



Сквер б/н-2021-5

Рис. 56. Санкт-Петербург, сквер б/н на пересечении ул. Некрасова и ул. Маяковского. Шурф 1.
Сосуда (чашки ?) фарфорового с белой поливой внутри и снаружи донца клейменого фр-т
(оп. 5)

Инва. № подл.	Подп. и дата
Инва. № дубл.	Взам. инв. №
Инва. № подл.	Подп. и дата
Инва. № подл.	Подп. и дата

Ли	Изм.	№ докум.	Подп.	Дата

307/12/2020-2021-ТО

Лист

81

114

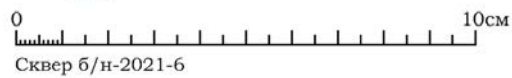


Рис. 57. Санкт-Петербург, сквер б/н на пересечении ул. Некрасова и ул. Маяковского. Шурф 1.
Колба прозрачного бесцветного стекла, горло отбито (оп. 6)



Рис. 58. Санкт-Петербург, сквер б/н на пересечении ул. Некрасова и ул. Маяковского. Шурф 1.
Стекла (мебельного ?) прозрачного светло-зеленого овального фр-т (оп. 7)

Инва. № подл.	Подп. и дата
Инва. № дубл.	Взам. инв. №
Подп. и дата	Подп. и дата
Инва. № подл.	Инва. № дубл.

Ли	Изм.	№ докум.	Подп.	Дата

307/12/2020-2021-ТО

Лист

82



Рис. 59. Санкт-Петербург, сквер б/н на пересечении ул. Некрасова и ул. Маяковского. Шурф 1. Горшка светлоглиняного (розовая глина) с желтой поливой внутри донца с частью тулова фр-т (оп. 8)



Рис. 60. Санкт-Петербург, сквер б/н на пересечении ул. Некрасова и ул. Маяковского. Шурф 1. Тигля красножгущегося с толстым слоем нагара снаружи и внутри профиль (оп. 16)

Инва. № подл.	Подп. и дата
Инва. № дубл.	Взам. инв. №
Подп. и дата	Подп. и дата
Инва. № подл.	Подп. и дата

Ли	Изм.	№ докум.	Подп.	Дата
----	------	----------	-------	------

116



Сквер б/н-2021-17

Рис. 61. Санкт-Петербург, сквер б/н на пересечении ул. Некрасова и ул. Маяковского. Шурф 1. Тигля красножгущегося с нагаром снаружи и внутри 1/2 часть с донцем (оп. 17)



Сквер б/н-2021-18

Рис. 62. Санкт-Петербург, сквер б/н на пересечении ул. Некрасова и ул. Маяковского. Шурф 1. Тигля красножгущегося с нагаром снаружи и внутри по краю венчика фр-т (оп. 18)

Инва. № подл.	Подп. и дата
Инва. № дубл.	Взам. инв. №
Инва. № инв. №	Подп. и дата
Инва. № подл.	Подп. и дата

Ли	Изм.	№ докум.	Подп.	Дата
----	------	----------	-------	------

307/12/2020-2021-ТО

Лист

84

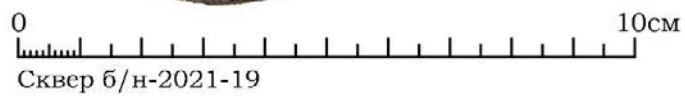


Рис. 63. Санкт-Петербург, сквер б/н на пересечении ул. Некрасова и ул. Маяковского. Шурф 1.
Тигля красножущегося с нагаром снаружи и внутри донце (оп. 19)

Инва. № подл.	Подп. и дата
Инва. № дубл.	Взам. инв. №
Инва. № инв. №	Подп. и дата
Инва. № подл.	Подп. и дата
Инва. № инв. №	Подп. и дата

Ли	Изм.	№ докум.	Подп.	Дата

307/12/2020-2021-ТО



Рис. 64. Санкт-Петербург, сквер б/н на пересечении ул. Некрасова и ул. Маяковского. Шурф 1.
Тигля красножущегося с нагаром снаружи и внутри донце (оп. 20)


Инва. № подл.	Подп. и дата
Инва. № дубл.	Взам. инв. №
Инва. № инв. №	Подп. и дата
Инва. № подл.	Подп. и дата

Ли	Изм.	№ докум.	Подп.	Дата

307/12/2020-2021-ТО

Лист

86



Сквер б/н-2021-21

Рис. 65. Санкт-Петербург, сквер б/н на пересечении ул. Некрасова и ул. Маяковского. Шурф 1.
Тигля красножгущегося с нагаром снаружи и внутри донце (оп. 21)

Инва. № подп	Подп. и дата
Инва. № дубл.	Взам. инв. №
Инва. № дубл.	Подп. и дата
Инва. № дубл.	Подп. и дата

Ли	Изм.	№ докум.	Подп.	Дата

307/12/2020-2021-ТО

Лист

87



Сквер б/н-2021-22

Рис. 66. Санкт-Петербург, сквер б/н на пересечении ул. Некрасова и ул. Маяковского. Шурф 1.
Тигля красножущегося с нагаром снаружи и внутри донце (оп. 22)

Инва. № подл.	Подп. и дата
Инва. № дубл.	Взам. инв. №
Подп. и дата	Подп. и дата
Инва. № подл.	Подп. и дата

Ли	Изм.	№ докум.	Подп.	Дата

307/12/2020-2021-ТО

Лист

88



Рис. 67. Санкт-Петербург, сквер б/н на пересечении ул. Некрасова и ул. Маяковского. Шурф 1.
Тигля красножгущегося с толстым слоем нагара снаружи и внутри венчика фр-т (оп. 23)




Рис. 68. Санкт-Петербург, сквер б/н на пересечении ул. Некрасова и ул. Маяковского. Шурф 1.
Тигля красножгущегося с толстым слоем нагара снаружи и внутри венчика фр-т (оп. 24)

Подп. и дата
Взам. инв. №
Инв. № дубл.
Подп. и дата
Инв. № подл.

Ли	Изм.	№ докум.	Подп.	Дата
----	------	----------	-------	------

307/12/2020-2021-ТО

Лист

89

122



0 10см
Сквер б/н-2021-25

Сквер б/н-2021-25

Рис. 69. Санкт-Петербург, сквер б/н на пересечении ул. Некрасова и ул. Маяковского. Шурф 1.
Бутыли прозрачного зеленого стекла донца клейменого фр-т (оп. 25)



0 10см
Сквер б/н-2021-26

Рис. 70. Санкт-Петербург, сквер б/н на пересечении ул. Некрасова и ул. Маяковского. Шурф 1.
Пробка зеленого прозрачного стекла с окантовкой из медного сплава, верх оббит (оп. 26)

Инва. № подл.	Подп. и дата
Инва. № дубл.	Взам. инв. №
Ли	Изм.
№ докум.	Подп.
Дата	

307/12/2020-2021-ТО

Лист

90



Рис. 71. Санкт-Петербург, сквер б/н на пересечении ул. Некрасова и ул. Маяковского. Шурф 1.
Сосуда серолощёного донца фр-т (оп. 27)




Рис. 72. Санкт-Петербург, сквер б/н на пересечении ул. Некрасова и ул. Маяковского. Шурф 1.
Сосуда красножгущегося с зеленой поливой внутри донца фр-т (оп. 28)

Подп. и дата
Взам. инв. №
Инв. № дубл.
Подп. и дата
Инв. № подл.

Ли	Изм.	№ докум.	Подп.	Дата
----	------	----------	-------	------




Рис. 73. Санкт-Петербург, сквер б/н на пересечении ул. Некрасова и ул. Маяковского. Шурф 1. Сосуда красножгущегося с прозрачной желтоватой поливой снаружи донца с придонной частью фр-т (оп. 29)




Рис. 74. Санкт-Петербург, сквер б/н на пересечении ул. Некрасова и ул. Маяковского. Шурф 1. Сосуда красножгущегося со следами голубой поливы снаружи донца фр-т (оп. 30)

Инва. № подл.	Подп. и дата
Инва. № дубл.	Взам. инв. №
Ли	Изм.
№ докум.	Подп.
Дата	

307/12/2020-2021-ТО

Лист

92



Рис. 75. Санкт-Петербург, сквер б/н на пересечении ул. Некрасова и ул. Маяковского. Шурф 1. Сосуда белоглиняного донца фр-т (оп. 31)



Рис. 76. Санкт-Петербург, сквер б/н на пересечении ул. Некрасова и ул. Маяковского. Шурф 1. Сосуда белоглиняного с желтой поливой внутри и серым (ангобом ?) снаружи донца фр-т (оп. 32)

Инва. № подл.	Подп. и дата
Инва. № дубл.	Взам. инв. №
Инва. № подл.	Подп. и дата
Инва. № подл.	Подп. и дата


Ли	Изм.	№ докум.	Подп.	Дата

126



Сквер б/н-2021-33

Рис. 77. Санкт-Петербург, сквер б/н на пересечении ул. Некрасова и ул. Маяковского. Шурф 1. Сосуда (чашки ?) белоглиняного с бежевой в темно-коричневых пятнах поливой внутри и снаружи донца на кольцевом поддоне фр-т (оп. 33)



Сквер б/н-2021-34

Рис. 78. Санкт-Петербург, сквер б/н на пересечении ул. Некрасова и ул. Маяковского. Шурф 1. Сосуда (кувшина ?) белоглиняного с серым ангобом снаружи венчика фр-т (оп. 34)

Инва. № подл.	Подп. и дата
Инва. № дубл.	Взам. инв. №
Инва. № инв. №	
Инва. № подл.	Подп. и дата
Инва. № дубл.	Взам. инв. №
Инва. № инв. №	

Ли	Изм.	№ докум.	Подп.	Дата

307/12/2020-2021-ТО

Лист

94



Рис. 79. Санкт-Петербург, сквер б/н на пересечении ул. Некрасова и ул. Маяковского. Шурф 1. Сосуда красножгущегося с коричневой поливой внутри и частично снаружи венчика фр-т (оп. 35)



Рис. 80. Санкт-Петербург, сквер б/н на пересечении ул. Некрасова и ул. Маяковского. Шурф 1. Сосуда серожгущегося со следами нагара внутри и снаружи венчика фр-т (оп. 36)

Инва. № подл.	Подп. и дата
Инва. № дубл.	Взам. инв. №
Инва. № подл.	Подп. и дата
Инва. № подл.	Подп. и дата

Ли	Изм.	№ докум.	Подп.	Дата

307/12/2020-2021-ТО

Лист

95



Рис. 81. Санкт-Петербург, сквер б/н на пересечении ул. Некрасова и ул. Маяковского. Шурф 1.
Изразца плоского красноглиняного с белой поливной фр-т (оп. 37)

Инва. № подл.	Подп. и дата
Инва. № дубл.	Взам. инв. №
Инва. № подл.	Подп. и дата
Инва. № подл.	Подп. и дата

Ли	Изм.	№ докум.	Подп.	Дата

307/12/2020-2021-ТО



Лист

96



Сквер б/н-2021-50

Рис. 82. Санкт-Петербург, сквер б/н на пересечении ул. Некрасова и ул. Маяковского. Шурф 1.
Тигля красножгущегося с нагаром снаружи и внутри донце (оп. 50)



Сквер б/н-2021-51

Рис. 83. Санкт-Петербург, сквер б/н на пересечении ул. Некрасова и ул. Маяковского. Шурф 1.
Тигля красножгущегося с нагаром снаружи и внутри по краю венчика фр-т (оп. 51)

Инва. № подл.	Подп. и дата
Инва. № дубл.	Взам. инв. №
Инва. № подл.	Подп. и дата
Инва. № подл.	Подп. и дата

Ли	Изм.	№ докум.	Подп.	Дата

130



0 10см

Сквер б/н-2021-52

Рис. 84. Санкт-Петербург, сквер б/н на пересечении ул. Некрасова и ул. Маяковского. Шурф 1.
Сосуда светлоглиняного венчика фр-т (оп. 52)



0 10см

Сквер б/н-2021-53

Рис. 85. Санкт-Петербург, сквер б/н на пересечении ул. Некрасова и ул. Маяковского. Шурф 1.
Сосуда светлоглиняного (розоватая глина) венчика фр-т (оп. 53)



0 10см

Сквер б/н-2021-54

Рис. 86. Санкт-Петербург, сквер б/н на пересечении ул. Некрасова и ул. Маяковского. Шурф 1.
Сосуда белоглиняного с желтой поливой внутри и снаружи по краю венчика фр-т (оп. 54)



0 10см

Сквер б/н-2021-55

Рис. 87. Санкт-Петербург, сквер б/н на пересечении ул. Некрасова и ул. Маяковского. Шурф 1.
Горшка красножгущегося с желтоватой поливой внутри венчика фр-т (оп. 55)

Подп. и дата
Взам. инв. №
Инв. № дубл.
Подп. и дата
Инв. № подл.

Ли	Изм.	№ докум.	Подп.	Дата
----	------	----------	-------	------

307/12/2020-2021-ТО

Лист

98



Рис. 88. Санкт-Петербург, сквер б/н на пересечении ул. Некрасова и ул. Маяковского. Шурф 1. Сосуда красножгущегося с зеленой поливой внутри и белым ангобом снаружи венчика фр-т (оп. 56)




Рис. 89. Санкт-Петербург, сквер б/н на пересечении ул. Некрасова и ул. Маяковского. Шурф 1. Сосуда светлоглиняного венчика мелкий фр-т (оп. 57)



Рис. 90. Санкт-Петербург, сквер б/н на пересечении ул. Некрасова и ул. Маяковского. Шурф 1. Сосуда светлоглиняного венчика фр-т (оп. 58)



Рис. 91. Санкт-Петербург, сквер б/н на пересечении ул. Некрасова и ул. Маяковского. Шурф 1. Сосуда красножгущегося с темно-коричневой поливой внутри и снаружи венчика фр-т (оп. 59)

Подп. и дата
Взам. инв. №
Инв. № дубл.
Подп. и дата
Инв. № подл.

Ли	Изм.	№ докум.	Подп.	Дата
----	------	----------	-------	------

132



Рис. 92. Санкт-Петербург, сквер б/н на пересечении ул. Некрасова и ул. Маяковского. Шурф 1.
Сосуда красножгущегося с прозрачной поливой внутри и снаружи со следами нагара донца
фр-т (оп. 60)



Рис. 93. Санкт-Петербург, сквер б/н на пересечении ул. Некрасова и ул. Маяковского. Шурф 1.
Сосуда красножгущегося с прозрачной поливой внутри донце (оп. 61)

Инва. № подл.	Подп. и дата
Инва. № дубл.	Взам. инв. №
Инва. № подл.	Подп. и дата
Инва. № подл.	Подп. и дата

Ли	Изм.	№ докум.	Подп.	Дата

307/12/2020-2021-ТО

Лист

100



Рис. 94. Санкт-Петербург, сквер б/н на пересечении ул. Некрасова и ул. Маяковского. Шурф 1.
Сосуда красножущегося с желто-зеленой поливой внутри донца фр-т (оп. 62)



Рис. 95. Санкт-Петербург, сквер б/н на пересечении ул. Некрасова и ул. Маяковского. Шурф 1.
Сосуда (кувшина ?) серолощеного стенки с ручкой овальной в сечении с верхним прилепом фр-т (оп. 63)

Инва. № подл.	Подп. и дата
Инва. № дубл.	Взам. инв. №
Инва. № подл.	Подп. и дата
Инва. № подл.	Подп. и дата

Ли	Изм.	№ докум.	Подп.	Дата

134



Сквер б/н-2021-64

Рис. 96. Санкт-Петербург, сквер б/н на пересечении ул. Некрасова и ул. Маяковского. Шурф 1.
Гвоздь железный кованый массивный короткий с круглой шляпкой (оп. 64)



Сквер б/н-2021-65

Рис. 97. Санкт-Петербург, сквер б/н на пересечении ул. Некрасова и ул. Маяковского. Шурф 1.
Изразец-перемычка угловая красноглиняная с белой поливой фр-т (оп. 65)

Инва. № подл.	Подп. и дата
Инва. № дубл.	Взам. инв. №
Инва. № инв. №	Подп. и дата
Инва. № подл.	Подп. и дата

Ли	Изм.	№ докум.	Подп.	Дата

307/12/2020-2021-ТО

Лист

102



0 10см
Сквер б/н-2021-66

Рис. 98. Санкт-Петербург, сквер б/н на пересечении ул. Некрасова и ул. Маяковского. Шурф 1.
Изразца плоского красноглиняного с белой поливной фр-т (оп. 66)


Инва. № подл.	Подп. и дата
Инва. № дубл.	Взам. инв. №
Подп. и дата	Подп. и дата
Инва. № подл.	Инва. № дубл.

Ли	Изм.	№ докум.	Подп.	Дата

307/12/2020-2021-ТО

Лист

103



Сквер б/н-2021-67

Рис. 99. Санкт-Петербург, сквер б/н на пересечении ул. Некрасова и ул. Маяковского. Шурф 1. Изразца плоского красноглиняного с белой поливой и голубым орнаментом скол (оп. 67)



Сквер б/н-2021-68

Рис. 100. Санкт-Петербург, сквер б/н на пересечении ул. Некрасова и ул. Маяковского. Шурф 1. Трубки курительной "турецкой" чернолощеной, орнаментированной профиль с клеймом трубки курительной "турецкой" чернолощеной, орнаментированной профиль с клеймом (оп. 68)

Инва. № подл.	Подп. и дата
Инва. № дубл.	Взам. инв. №
Инва. № подл.	Подп. и дата
Инва. № подл.	Подп. и дата


Ли	Изм.	№ докум.	Подп.	Дата

137



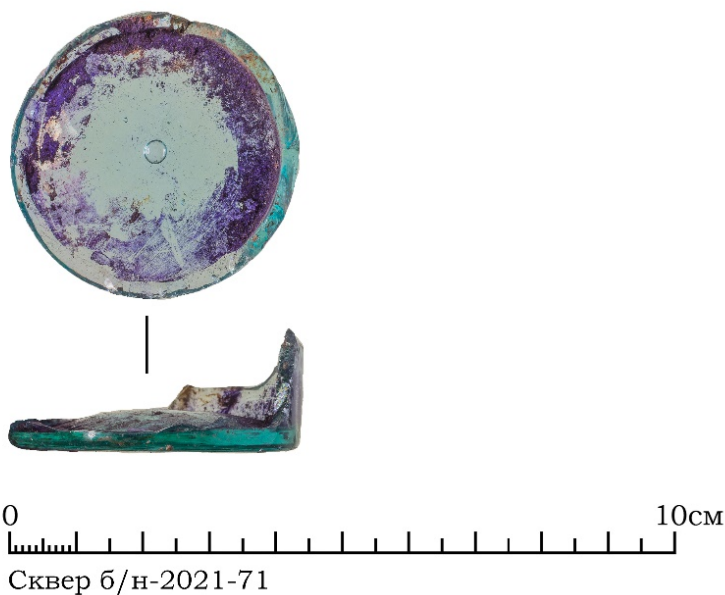
Сквер б/н-2021-69

Рис. 101. Санкт-Петербург, сквер б/н на пересечении ул. Некрасова и ул. Маяковского. Шурф 1. Трубки курительной белоглиняной стебля фр-т (оп. 69)



Сквер б/н-2021-70

Рис. 102. Санкт-Петербург, сквер б/н на пересечении ул. Некрасова и ул. Маяковского. Шурф 1. Баночки фарфоровой с белой поливой снаружи и внутри с остатками фиолетовых чернил донца фр-т (оп. 70)



Сквер б/н-2021-71

Рис. 103. Санкт-Петербург, сквер б/н на пересечении ул. Некрасова и ул. Маяковского. Шурф 1. Флакона прозрачного голубоватого стекла с остатками фиолетовых чернил донце (оп. 71)

Инва. № подл.	Подп. и дата
Инва. № дубл.	Взам. инв. №
Инва. № подл.	Подп. и дата
Инва. № дубл.	Взам. инв. №

Ли	Изм.	№ докум.	Подп.	Дата

307/12/2020-2021-ТО

Лист

105

138



Сквер б/н-2021-72

Рис. 104. Санкт-Петербург, сквер б/н на пересечении ул. Некрасова и ул. Маяковского. Шурф 1. Бутылки прозрачного зеленого стекла донца вогнутого клейменого фр-т (оп. 72)



Рис. 105. Санкт-Петербург, сквер б/н на пересечении ул. Некрасова и ул. Маяковского. Шурф 1. Стакана граненого прозрачного бесцветного иридированного стекла донца фр-т (оп. 73)

Инва. № подл.	Подп. и дата
Инва. № дубл.	Взам. инв. №
Инва. № подл.	Подп. и дата
Инва. № подл.	Инва. № подл.

Ли	Изм.	№ докум.	Подп.	Дата

307/12/2020-2021-ТО

Лист

106

139



Сквер б/н-2021-74

Рис. 106. Санкт-Петербург, сквер б/н на пересечении ул. Некрасова и ул. Маяковского. Шурф 1. Сосуда (вазы / графина ?) граненого прозрачного бесцветного иридированного стекла горла фр-т (оп. 74)



Сквер б/н-2021-75

Рис. 107. Санкт-Петербург, сквер б/н на пересечении ул. Некрасова и ул. Маяковского. Шурф 1. Сосуда (рюмки ?) граненого прозрачного бесцветного иридированного стекла донце с частью ножки (оп. 75)

Инва. № подл.	Подп. и дата
Инва. № дубл.	Взам. инв. №
Инва. № подл.	Подп. и дата
Инва. № подл.	Подп. и дата

Ли	Изм.	№ докум.	Подп.	Дата

307/12/2020-2021-ТО

Лист

107

140



Сквер б/н-2021-76

Рис. 108. Санкт-Петербург, сквер б/н на пересечении ул. Некрасова и ул. Маяковского. Шурф 1. Баночки помадной фаянсовой с белой поливой снаружи и внутри профиля фр-т (оп. 76)



Сквер б/н-2021-77

Рис. 109. Санкт-Петербург, сквер б/н на пересечении ул. Некрасова и ул. Маяковского. Шурф 1. Тарелки фаянсовой (десертной ?) с белой поливой снаружи и внутри с синей полосой и золотым орнаментом по краю венчика фр-т (оп. 77)

Инва. № подл.	Подп. и дата
Инва. № дубл.	Взам. инв. №
Ли	Изм.
№ докум.	Подп.
Дата	

307/12/2020-2021-ТО

Лист

108

141



0 10см

Сквер б/н-2021-84

Рис. 110. Санкт-Петербург, сквер б/н на пересечении ул. Некрасова и ул. Маяковского. Шурф 1. Ремня кожаного с наконечником из медного сплава с прокладкой тканевой фр-ты (оп. 84)

Инва. № подл.	Подп. и дата
Инва. № дубл.	Взам. инв. №
Инва. № инв. №	Подп. и дата
Инва. № подл.	Подп. и дата
Инва. № дубл.	Подп. и дата
Инва. № инв. №	Подп. и дата

Ли	Изм.	№ докум.	Подп.	Дата

307/12/2020-2021-ТО

ПРИЛОЖЕНИЕ А КОПИЯ ПИСЬМА КГИОП



ПРАВИТЕЛЬСТВО САНКТ-ПЕТЕРБУРГА
КОМИТЕТ ПО ГОСУДАРСТВЕННОМУ
КОНТРОЛЮ, ИСПОЛЬЗОВАНИЮ
И ОХРАНЕ ПАМЯТНИКОВ
ИСТОРИИ И КУЛЬТУРЫ
(КГИОП)

пл. Ломоносова, д. 1, Санкт-Петербург, 191023
Тел. (812) 315-43-03, (812) 571-64-31, Факс (812) 710-42-45
E-mail: kgiop@gov.spb.ru
<https://www.gov.spb.ru>, <http://kgiop.ru>

10 СЕН 2020 № 01-27-1161/20-0-1
На № СП-2020-1257 от 30.07.2020
Пер. № 01-27-1161/20 от 04.08.2020

ООО «СветоПроект»

1-й Рижский пер., д. 6, Москва,
129626

komkova@svsrv.ru

КГИОП СПб
№ 01-27-1161/20-0-1
от 10.09.2020



Рассмотрев предоставленный план по реконструкции наружного освещения с внедрением энергосберегающего и энергетически эффективного оборудования и прокладке КЛ-0,4 кВ объекта: «Сквер б/н на пересечении ул. Некрасова и ул. Маяковского», КГИОП сообщает следующее.

Согласно Закону Санкт-Петербурга от 19.01.2009 № 820-7 «О границах объединенных зон охраны объектов культурного наследия, расположенных на территории Санкт-Петербурга, режимах использования земель и требованиях к градостроительным регламентам в границах указанных зон» (ред. 07.07.2016) (далее – Закон № 820-7), работы по реконструкции наружного освещения и прокладке КЛ-0,4 кВ планируются в единой охранной зоне объектов культурного наследия, расположенных в единой зоне регулирования застройки и хозяйственной деятельности 1, объектов культурного наследия, расположенных в исторически сложившихся центральных районах Санкт-Петербурга (участок ОЗРЗ-1(31), на территории композиционно завершенных пространств, а также в границах территории предварительных археологических разведок ЗА 2.

Работы по прокладке КЛ-0,4 кВ соответствуют требованиям режимов охраны в ОЗРЗ-1(31).

Согласно п. 8.2.11. требований режимов охраны в ОЗРЗ-1(31) установка в границах композиционно завершенных пространств малых архитектурных форм стационарного размещения, опор освещения, опор дорожных знаков осуществляется после получения положительного заключения государственного органа охраны объектов культурного наследия.

Учитывая вышеизложенное, для выполнения работ по установке опор освещения необходимо получить положительное заключение КГИОП. Для выдачи заключения о соответствии требованиям режима ОЗРЗ-1(31) согласно порядку, установленному постановлением Правительства Санкт-Петербурга от 29.12.2014 № 1264 «О порядке подготовки заключений в соответствии с требованиями Закона Санкт-Петербурга "О границах зон охраны объектов культурного наследия на территории Санкт-Петербурга и режимах использования земель в границах указанных зон и о внесении изменений в закон Санкт-Петербурга "О Генеральном плане Санкт-Петербурга и границах зон охраны

объектов культурного наследия"» в КГИОП необходимо представить эскизный проект по предполагаемым проектным решениям.

Согласно пункту 3.2 приложения № 1 к Режимам Закона № 820-7 для ЗА 2 – работы, связанные с углублением в грунт более 0,5 м (в том числе новое строительство, реконструкция и капитальный ремонт, прокладка и ремонт инженерных (дренажных) коммуникаций и сооружений, предполагающие выемку грунта инженерные изыскания, благоустройство территории) производятся только при условии проведения предварительных археологических разведок, обеспечивающих выявление объектов археологического наследия на территории производства работ. Решение об отсутствии необходимости проведения предварительных археологических разведок в ЗА 2 принимается в соответствии с заключением государственного органа охраны объектов культурного наследия.

Учитывая тот факт, что данных о проводимых ранее археологических исследованиях на территории предполагаемых работ в КГИОП не поступало, необходимо провести до получения разрешения на строительство предварительные научно-исследовательские археологические полевые работы (археологическую разведку).

Учитывая положения ст. 30 Закона № 73-ФЗ, а также в силу п. 11.3 постановления Правительства Российской Федерации от 15.07.2009 № 569 «Об утверждении Положения о государственной историко-культурной экспертизе» (далее – Постановление № 569) результаты проведения научно-исследовательских археологических изысканий должны быть представлены в КГИОП до получения разрешения на проведение работ в виде акта государственной историко-культурной экспертизы, проведенной в целях определения наличия или отсутствия объектов археологического наследия, включенных в реестр, и выявленных объектов археологического наследия, для подтверждения выполнения специальных требований Закона № 73-ФЗ, а также специальных ограничений установленных для территории предварительных археологических разведок ЗА 2 Закона Санкт-Петербурга от 19.01.2009 № 820-7.

**Начальник отдела зон охраны
центральных районов**



И.А. Скоробогатых

ПРИЛОЖЕНИЕ Б КОПИЯ ОТКРЫТОГО ЛИСТА



Министерство культуры Российской Федерации

ОТКРЫТЫЙ ЛИСТ

№ 2031-2021

Настоящий открытый лист выдан:

Субботину Андрею Викторовичу

паспорт 4002 № 967459
(серия номер паспорта)

на право проведения археологических полевых работ
на территории Адмиралтейского, Василеостровского, Красногвардейского, Кронштадтского, Московского, Невского и Центрального районов г. Санкт-Петербурга.

На основании открытого листа

Субботин Андрей Викторович
(Ф.И.О)

имеет право производить следующие археологические полевые работы:
археологические разведки с осуществлением локальных земляных работ на указанной территории в целях выявления объектов археологического наследия, уточнения сведений о них и планирования мероприятий по обеспечению их сохранности.

Передовверие права на проведение археологических полевых работ по данному открытому листу другому лицу запрещается.

Срок действия открытого листа: с 20 августа 2021 г. по 31 декабря 2021 г.

Дата принятия решения о предоставлении открытого листа: 20 августа 2021 г.

Заместитель Министра
(должность)

Дата 20 августа 2021 г.


(подпись)


В.Г.Осинцев
(Ф.И.О.)

М.П.

024081

ПРИЛОЖЕНИЕ В. ПОЛЕВАЯ ОПИСЬ НАХОДОК

Полевая опись находок ИИМК РАН, полученных в результате археологического обследования по адресу: г. Санкт-Петербург, Сквер без названия на пересечении улиц Некрасова и Маяковского, 2021 г.										
№ п/п	Шифр	Наименование	Материал	Параметры (в см)	Кол-во	Шурф	Слой	Примечание	Сохранность	наличие
1	Сквер б/н-2021-1	бутылочка прозрачного зеленоватого стекла с литым рельефным двуглавым орлом на боку и надписью под ним " П ПОИТЕЛИНГА"	стекло	Двен=2,3; Ддон=4,2; выс=10,5	1	1	св-серая мешаная супесь		удовл	есть
2	Сквер б/н-2021-2	флакон прозрачного бесцветного стекла с горлом под винтовую крышку и клейменым дном	стекло	Двен=1,6; Ддон=3,5; выс=8	1	1	св-серая мешаная супесь	клеймо - литая буква "С" в горизонтальном, под ней цифра "6"	удовл	исключено
3	Сквер б/н-2021-3	пробка стеклянная шарообразная граненая на притертой ножке	стекло	Д=3; выс=5,8	1	1	св-серая мешаная супесь		удовл	исключено
4	Сквер б/н-2021-4	чашки фарфоровой с белой поливой снаружи и внутри с красной полосой по краю венчика с ручкой фр-т	фарфор	Д=7,5	1	1	св-серая мешаная супесь		фр-т	исключено
5	Сквер б/н-2021-5	сосуда (чашки ?) фарфорового с белой поливой внутри и снаружи донца клейменого фр-т	фарфор	Д=8	1	1	св-серая мешаная супесь	клеймо надглазурное голубое: " М.К. М.П. КОМИНТЕРН [КОНА] КОВО 02"	фр-т	исключено

6	Сквер б/н- 2021-6	колба прозрачного бесцветного стекла, горло отбито	стекло	Ддон=3; выс=12,5+	1	1/яма 1	тем-серая мешаная супесь с включ-ми св-серого песка и кирпичной крошки (заполнение ямы 1)		фр-т	исключено
7	Сквер б/н- 2021-7	стекла (мебельного ?) прозрачного светло-зеленого овального фр-т	стекло	10,5+ х 9 х 0,5	1	1/яма 1	тем-серая мешаная супесь с включ-ми св-серого песка и кирпичной крошки (заполнение ямы 1)		фр-т	исключено
8	Сквер б/н- 2021-8	горшка светлоглиняного (розовая глина) с желтой поливой внутри донца с частью тулова фр-т	керамика	Д=9,4	1	1/яма 1	тем-серая мешаная супесь с включ-ми св-серого песка и кирпичной крошки (заполнение ямы 1)		фр-т	исключено
9	Сквер б/н- 2021-9	сосуда светлоглиняного с желтой поливой внутри стенки (у горла) фр-т	керамика	Д= ок 22	1	1/яма 1	тем-серая мешаная супесь с включ-ми св-серого песка и кирпичной крошки (заполнение ямы 1)		фр-т	исключено
10	Сквер б/н- 2021- 10	сосуда серожгущегося стенки фр-т	керамика	5+ х 4,5+ х 0,7	1	1	тем-серая мешаная супесь с включ-ми св-серого песка и кирпичной крошки (заполнение ямы 1)		фр-т	исключено
11	Сквер б/н- 2021- 11	сосуда красножгущегося с прозрачной поливой внутри и коричневой снаружи стенки фр-т	керамика	3,5+ х 3,8+ х 0,5	1	1	тем-серая мешаная супесь с включ-ми св-серого песка и кирпичной крошки (заполнение ямы 1)		фр-т	исключено
12	Сквер б/н- 2021- 12	бутылки прозрачного зеленого стекла стенки фр-т	стекло	5+ х 5+ х 0,5	1	1	тем-серая мешаная супесь с включ-ми св-серого песка и кирпичной крошки		фр-т	исключено

							(заполнение ямы 1)			
13	Сквер б/н-2021-13	сосуда фарфорового с белой поливой внутри и снаружи стенки фр-т	фарфор	6,5+ x 3+ x 0,4	1	1	тем-серая мешаная супесь с включ-ми св-серого песка и кирпичной крошки (заполнение ямы 1)		фр-т	исключено
14	Сквер б/н-2021-14	кости животного мелкий фр-т	кость		1	1	тем-серая мешаная супесь с включ-ми св-серого песка и кирпичной крошки (заполнение ямы 1)		фр-т	исключено
15	Сквер б/н-2021-15	монета медного сплава не читается	металл	Д=1,8	1	1	тем-серая мешаная супесь с включ-ми кирпичной крошки и белой известково-песчаной крошки		плохая	есть ?
16	Сквер б/н-2021-16	тигля красножгущегося с толстым слоем нагара снаружи и внутри профиль	керамика	Двен=8; Ддон=5; выс=13,5	1	1	тем-серая мешаная супесь с включ-ми кирпичной крошки и белой известково-песчаной крошки	склеено из 2-х фр-тов	фр-т	есть
17	Сквер б/н-2021-17	тигля красножгущегося с нагаром снаружи и внутри 1/2 часть с донцем	керамика	Д=5,5; выс=11,5+	1	1	тем-серая мешаная супесь с включ-ми кирпичной крошки и белой известково-песчаной крошки		фр-т	есть
18	Сквер б/н-2021-18	тигля красножгущегося с нагаром снаружи и внутри по краю венчика фр-т	керамика	Д=7,5	1	1	тем-серая мешаная супесь с включ-ми кирпичной крошки и белой известково-песчаной крошки	склеено из 3-х фр-тов	фр-т	есть
19	Сквер б/н-2021-19	тигля красножгущегося с нагаром снаружи и внутри донце	керамика	Д=5,5	1	1	тем-серая мешаная супесь с включ-ми кирпичной крошки и белой известково-песчаной крошки		фр-т	есть

20	Сквер б/н- 2021- 20	тигля красножгущегося с нагаром снаружи и внутри донце	керамика	Д=5,3	1	1	тем-серая мешаная супесь с включ-ми кирпичной крошки и белой известково- песчаной крошки		фр-т	есть
21	Сквер б/н- 2021- 21	тигля красножгущегося с нагаром снаружи и внутри донце	керамика	Д=5	1	1	тем-серая мешаная супесь с включ-ми кирпичной крошки и белой известково- песчаной крошки		фр-т	есть
22	Сквер б/н- 2021- 22	тигля красножгущегося с нагаром снаружи и внутри донце	керамика	Д=5	1	1	тем-серая мешаная супесь с включ-ми кирпичной крошки и белой известково- песчаной крошки		фр-т	есть
23	Сквер б/н- 2021- 23	тигля красножгущегося с толстым слоем нагара снаружи и внутри венчика фр-т	керамика	Д=8	1	1	тем-серая мешаная супесь с включ-ми кирпичной крошки и белой известково- песчаной крошки		фр-т	есть
24	Сквер б/н- 2021- 24	тигля красножгущегося с толстым слоем нагара снаружи и внутри венчика фр-т	керамика	Д=8	1	1	тем-серая мешаная супесь с включ-ми кирпичной крошки и белой известково- песчаной крошки		фр-т	есть
25	Сквер б/н- 2021- 25	бутылки прозрачного зеленого стекла донца клейменого фр-т	стекло	Д=12	1	1	тем-серая мешаная супесь с включ-ми кирпичной крошки и белой известково- песчаной крошки	клеймо- литые цифры/буквы (?): три 0 или "О" и 3 или "З"	фр-т	исключено
26	Сквер б/н- 2021- 26	пробка зеленого прозрачного стекла с окантовкой из медного сплава, верх оббит	стекло, металл	Д=2,5; выс=2,5	1	1	тем-серая мешаная супесь с включ-ми кирпичной крошки и белой известково- песчаной крошки		фр-т	исключено

27	Сквер б/н- 2021- 27	сосуда серолощенного донца фр-т	керамика	Д=14	1	1	тем-серая мешаная супесь с включ-ми кирпичной крошки и белой известково- песчаной крошки		фр-т	исключено
28	Сквер б/н- 2021- 28	сосуда красножгущегося с зеленой поливой внутри донца фр-т	керамика	Д=9	1	1	тем-серая мешаная супесь с включ-ми кирпичной крошки и белой известково- песчаной крошки		фр-т	исключено
29	Сквер б/н- 2021- 29	сосуда красножгущегося с прозрачной желтоватой поливой снаружи донца с придонной частью фр-т	керамика	Д=8	1	1	тем-серая мешаная супесь с включ-ми кирпичной крошки и белой известково- песчаной крошки		фр-т	исключено
30	Сквер б/н- 2021- 30	сосуда красножгущегося со следами голубой поливыв снаружи донца фр-т	керамика	Д=14	1	1	тем-серая мешаная супесь с включ-ми кирпичной крошки и белой известково- песчаной крошки		фр-т	исключено
31	Сквер б/н- 2021- 31	сосуда белоглиняного донца фр-т	керамика	Д=12	1	1	тем-серая мешаная супесь с включ-ми кирпичной крошки и белой известково- песчаной крошки		фр-т	исключено
32	Сквер б/н- 2021- 32	сосуда белоглиняного с желтой поливой внутри и серым (ангбом ?) снаружи донца фр-т	керамика	Д=11,5	1	1	тем-серая мешаная супесь с включ-ми кирпичной крошки и белой известково- песчаной крошки		фр-т	исключено
33	Сквер б/н- 2021- 33	сосуда (чашки ?) белоглиняного с бежевой в темно- коричневых пятнах поливой внутри и снаружи донца на кольцевом поддоне фр-т	керамика	Д=3,8	1	1	тем-серая мешаная супесь с включ-ми кирпичной крошки и белой известково- песчаной крошки		фр-т	исключено

34	Сквер б/н- 2021- 34	сосуда (кувшина ?) белоглиняного с серым ангобом снаружи венчика фр-т	керамика	Д=12	1	1	тем-серая мешаная супесь с включ-ми кирпичной крошки и белой известково- песчаной крошки		фр-т	исключено
35	Сквер б/н- 2021- 35	сосуда красножгущегося с коричневой поливой внутри и частично снаружи венчика фр-т	керамика	Д=24	1	1	тем-серая мешаная супесь с включ-ми кирпичной крошки и белой известково- песчаной крошки		фр-т	исключено
36	Сквер б/н- 2021- 36	сосуда серожгущегося со следами нагара внутри и снаружи венчика фр-т	керамика	Д=26	1	1	тем-серая мешаная супесь с включ-ми кирпичной крошки и белой известково- песчаной крошки		фр-т	исключено
37	Сквер б/н- 2021- 37	изразца плоского красноглиняного с белой поливой фр-т	керамика	11+ x 13+ x 1,5; выс.рум=3	1	1	тем-серая мешаная супесь с включ-ми кирпичной крошки и белой известково- песчаной крошки		фр-т	исключено
38	Сквер б/н- 2021- 38	сосуда светлоглиняного стенки фр-т	керамика	15+ x 7+ x 0,6	1	1	тем-серая мешаная супесь с включ-ми кирпичной крошки и белой известково- песчаной крошки		фр-т	исключено
39	Сквер б/н- 2021- 39	сосудов белоглиняных стенок фр-ты	керамика	от 5+ x 3+ x 0,5 до 6+ x 5+ x 0,8	4	1	тем-серая мешаная супесь с включ-ми кирпичной крошки и белой известково- песчаной крошки		фр-т	исключено
40	Сквер б/н- 2021- 40	сосудов белоглиняных со следами нагара снаружи стенок фр- ты	керамика	от 4,5+ x 4+ x 0,5 до 6+ x 6+ x 0,5	4	1	тем-серая мешаная супесь с включ-ми кирпичной крошки и белой известково- песчаной крошки		фр-т	исключено
41	Сквер б/н- 2021- 41	сосудов красножгущихся со следами нагара снаружи стенок фр- ты	керамика	6,5+ x 4+ x 0,8 и 8+ x 5+ x 0,7	2	1	тем-серая мешаная супесь с включ-ми кирпичной крошки и белой известково-		фр-т	исключено

							песчаной крошки			
42	Сквер б/н- 2021- 42	сосудов красножгущихся с белым ангобом снаружи и внутри стенок фр-ты	керамика	6+ x 4+ x 0,5 и 6+ x 5+ x 0,7	2	1	тем-серая мешаная супесь с включ-ми кирпичной крошки и белой известково- песчаной крошки		фр-т	исключено
43	Сквер б/н- 2021- 43	горшка цветочного красножгущегося с белым ангобом и зеленой широкой полосой поливы снаружи стенок фр- ты	керамика	Д=18	2	1	тем-серая мешаная супесь с включ-ми кирпичной крошки и белой известково- песчаной крошки		фр-т	исключено
44	Сквер б/н- 2021- 44	сосуда красножгущегося с желтой поливой внутри стенки фр-т	керамика	9+ x 7+ x 0,4	1	1	тем-серая мешаная супесь с включ-ми кирпичной крошки и белой известково- песчаной крошки		фр-т	исключено
45	Сквер б/н- 2021- 45	сосуда красножгущегося с зеленой поливой внутри стенки фр-т	керамика	5,5+ x 3,5+ x 0,8	1	1	тем-серая мешаная супесь с включ-ми кирпичной крошки и белой известково- песчаной крошки		фр-т	исключено
46	Сквер б/н- 2021- 46	сосуда красножгущегося с желтой поливой внутри стенки скол	керамика		1	1	тем-серая мешаная супесь с включ-ми кирпичной крошки и белой известково- песчаной крошки		скол	исключено
47	Сквер б/н- 2021- 47	сосуда красножгущегося с прозрачной поливой внутри и коричневой снаружи стенки фр-т	керамика	5+ x 4,5+ x 0,5	1	1	тем-серая мешаная супесь с включ-ми кирпичной крошки и белой известково- песчаной крошки		фр-т	исключено
48	Сквер б/н- 2021- 48	бутылки сельтерской из каменной массы с серой поливой внутри и светло- терракотовой снаружи стенки фр-т	каменная масса	8+ x 6,5+ x 1	1	1	тем-серая мешаная супесь с включ-ми кирпичной крошки и белой известково- песчаной крошки		фр-т	исключено

49	Сквер б/н- 2021- 49	сосуда из каменной массы с серой поливой внутри и снаружи стенки фр-т	каменная масса	5,5+ x 4+ x 0,5	1	1	тем-серая мешаная супесь с включ-ми кирпичной крошки и белой известково- песчаной крошки		фр-т	исключено
50	Сквер б/н- 2021- 50	тигля красножгущегося с нагаром снаружи и внутри донце	керамика	Д=5	1	1	тем-серая супесь с включ-ми кирпичной крошки и прослойкой св- серого мешаного песка		фр-т	исключено
51	Сквер б/н- 2021- 51	тигля красножгущегося с нагаром снаружи и внутри по краю венчика фр-т	керамика	Д=8	1	1	тем-серая супесь с включ-ми кирпичной крошки и прослойкой св- серого мешаного песка		фр-т	исключено
52	Сквер б/н- 2021- 52	сосуда светлоглиняного венчика фр-т	керамика	Д=20	1	1	тем-серая супесь с включ-ми кирпичной крошки и прослойкой св- серого мешаного песка		фр-т	исключено
53	Сквер б/н- 2021- 53	сосуда светлоглиняного (розоватая глина) венчика фр-т	керамика	Д=19	1	1	тем-серая супесь с включ-ми кирпичной крошки и прослойкой св- серого мешаного песка		фр-т	исключено
54	Сквер б/н- 2021- 54	сосуда белоглиняного с желтой поливой внутри и снаружи по краю венчика фр-т	керамика	Д=18	1	1	тем-серая супесь с включ-ми кирпичной крошки и прослойкой св- серого мешаного песка		фр-т	исключено
55	Сквер б/н- 2021- 55	горшка красножгущегося с желтоватой поливой внутри венчика фр-т	керамика	Д=18	1	1	тем-серая супесь с включ-ми кирпичной крошки и прослойкой св- серого мешаного		фр-т	исключено

							песка			
56	Сквер б/н- 2021- 56	сосуда красножгущегося с зеленой поливой внутри и белым ангобом снаружи венчика фр-т	керамика	Д=12	1	1	тем-серая супесь с включ-ми кирпичной крошки и прослойкой св- серого мешаного песка		фр-т	исключено
57	Сквер б/н- 2021- 57	сосуда светлоглиняного венчика мелкий фр-т	керамика	Д= ок 10	1	1	тем-серая супесь с включ-ми кирпичной крошки и прослойкой св- серого мешаного песка		фр-т	исключено
58	Сквер б/н- 2021- 58	сосуда светлоглиняного венчика фр-т	керамика	Д=8	1	1	тем-серая супесь с включ-ми кирпичной крошки и прослойкой св- серого мешаного песка		фр-т	исключено
59	Сквер б/н- 2021- 59	сосуда красножгущегося с темно-коричневой поливой внутри и снаружи венчика фр-т	керамика	Д=18	1	1	тем-серая супесь с включ-ми кирпичной крошки и прослойкой св- серого мешаного песка	склеен из 2-х фр-тов, снаружи полива оббита	фр-т	исключено
60	Сквер б/н- 2021- 60	сосуда красножгущегося с прозрачной поливой внутри и снаружи со следами нагара донца фр-т	керамика	Д=9	1	1	тем-серая супесь с включ-ми кирпичной крошки и прослойкой св- серого мешаного песка		фр-т	исключено
61	Сквер б/н- 2021- 61	сосуда красножгущегося с прозрачной поливой внутри донце	керамика	Д=5	1	1	тем-серая супесь с включ-ми кирпичной крошки и прослойкой св- серого мешаного песка		фр-т	исключено

62	Сквер б/н- 2021- 62	сосуда красножгущегося с желто-зеленой поливой внутри донца фр-т	керамика	Д=18	1	1	тем-серая супесь с включ-ми кирпичной крошки и прослойкой св- серого мешаного песка		фр-т	исключено
63	Сквер б/н- 2021- 63	сосуда (кувшина ?) серолощенного стенки с ручкой овальной в сечении с верхним прилепом фр-т	керамика	4,5+ x 3,5 x 1,3	1	1	тем-серая супесь с включ-ми кирпичной крошки и прослойкой св- серого мешаного песка		фр-т	исключено
64	Сквер б/н- 2021- 64	гвоздь железный кованый массивный короткий с круглой шляпкой	металл	дл=7; Дшл=5	1	1	тем-серая супесь с включ-ми кирпичной крошки и прослойкой св- серого мешаного песка		фр-т	исключено
65	Сквер б/н- 2021- 65	изразец-перемычка угловая красноглиняная с белой поливой фр-т	керамика	12 x 7 x 3; выс.рум=5	1	1	тем-серая супесь с включ-ми кирпичной крошки и прослойкой св- серого мешаного песка		фр-т	исключено
66	Сквер б/н- 2021- 66	изразца плоского красноглиняного с белой поливой фр-т, румпа отбита	керамика	17,5+ x 8+ x 1	1	1	тем-серая супесь с включ-ми кирпичной крошки и прослойкой св- серого мешаного песка		фр-т	исключено
67	Сквер б/н- 2021- 67	изразца плоского красноглиняного с белой поливой и голубым орнаментом скол	керамика	14+ x 4+ x 2	1	1	тем-серая супесь с включ-ми кирпичной крошки и прослойкой св- серого мешаного песка		скол	исключено

68	Сквер б/н- 2021- 68	трубки курительной "турецкой" чернолощенной, орнаментированной профиль с клеймом	керамика	дл=6; выс=4; Д=2-4	1	1	тем-серая супесь с включ-ми кирпичной крошки и прослойкой св- серого мешаного песка	клеймо-оттиск овальное, оббито, видна часть рельефной надписи: " ..[S] Z ...ZOW...[O] W S"	удовл	есть
69	Сквер б/н- 2021- 69	трубки курительной белоглиняной стебля фр-т	керамика	дл=3,5+; Д=0,6	1	1	тем-серая супесь с включ-ми кирпичной крошки и прослойкой св- серого мешаного песка		фр-т	исключено
70	Сквер б/н- 2021- 70	баночки фарфоровой с белой поливой снаружи и внутри с остатками фиолетовых чернил донца фр-т	фарфор	Д=3,5	1	1	тем-серая супесь с включ-ми кирпичной крошки и прослойкой св- серого мешаного песка		фр-т	исключено
71	Сквер б/н- 2021- 71	флакона прозрачного голубоватого стекла с остатками фиолетовых чернил донце	стекло	Д=4,2	1	1	тем-серая супесь с включ-ми кирпичной крошки и прослойкой св- серого мешаного песка		фр-т	исключено
72	Сквер б/н- 2021- 72	бутылки прозрачного зеленого стекла донца вогнутого клейменого фр-т	стекло	Д=8	1	1	тем-серая супесь с включ-ми кирпичной крошки и прослойкой св- серого мешаного песка	видна часть клейма литого рельефного: " П К 1[8]..."	фр-т	есть ?
73	Сквер б/н- 2021- 73	стакана граненого прозрачного бесцветного иридированного стекла донца фр-т	стекло	Д=6,5	1	1	тем-серая супесь с включ-ми кирпичной крошки и прослойкой св- серого мешаного песка		фр-т	исключено
74	Сквер б/н- 2021- 74	сосуда (вазы / графина ?) граненого прозрачного бесцветного	стекло	Двен=6,5	1	1	тем-серая супесь с включ-ми кирпичной крошки и прослойкой св-		фр-т	исключено

		иридированного стекла горла фр-т					серого мешаного песка			
75	Сквер б/н-2021-75	сосуда (рюмки ?) граненого прозрачного бесцветного иридрированного стекла донце с частью ножки	стекло	Д=4	1	1	тем-серая супесь с включ-ми кирпичной крошки и прослойкой св-серого мешаного песка		фр-т	исключено
76	Сквер б/н-2021-76	баночки помадной фаянсовой с белой поливой снаружи и внутри профиля фр-т	фаянс	Двен=6,5; Ддон=6; выс=6	1	1	тем-серая супесь с включ-ми кирпичной крошки и прослойкой св-серого мешаного песка	оббит	фр-т	исключено
77	Сквер б/н-2021-77	тарелки фаянсовой (десертной ?) с белой поливой снаружи и внутри с синей полосой и золотым орнаментом по краю венчика фр-т	фаянс	Д=14	1	1	тем-серая супесь с включ-ми кирпичной крошки и прослойкой св-серого мешаного песка		фр-т	исключено
78	Сквер б/н-2021-78	тарелки фарфоровой с белой поливой снаружи и внутри с полихромной росписью стенки фр-т	фарфор	16+ x 5+ x 0,4	1	1	тем-серая супесь с включ-ми кирпичной крошки и прослойкой св-серого мешаного песка	цвета росписи: синий, черный, коричневый	фр-т	исключено
79	Сквер б/н-2021-79	блюдца фарфорового с белой поливой снаружи и внутри донца мелкий фр-т	фарфор	Д=9	1	1	тем-серая супесь с включ-ми кирпичной крошки и прослойкой св-серого мешаного песка		фр-т	исключено
80	Сквер б/н-2021-80	сосудов фаянсовых с белой поливой снаружи и внутри стенок фр-ты	фаянс		3	1	тем-серая супесь с включ-ми кирпичной крошки и прослойкой св-серого мешаного песка		фр-т	исключено

81	Сквер б/н- 2021- 81	сосуда прозрачного бесцветного стекла донца фр-т	стекло	Д=6	1	1	тем-серая супесь с включ-ми кирпичной крошки и прослойкой св- серого мешаного песка		фр-т	исключено
82	Сквер б/н- 2021- 82	горшков цветочных красножгущихся донцев с отверстием в центре фр-ты	керамика	Д=5,5 и 7,5	2	1	тем-серая супесь с включ-ми кирпичной крошки и прослойкой св- серого мешаного песка		фр-т	исключено
83	Сквер б/н- 2021- 83	сосуда красножгущегося донца скол	керамика	Д=17	1	1	тем-серая супесь с включ-ми кирпичной крошки и прослойкой св- серого мешаного песка		скол	исключено
84	Сквер б/н- 2021- 84	ремня кожаного с наконечником из медного сплава с прокладкой тканевой фр-ты	металл, кожа, ткань	7,5+ x 2,5	5	1	тем-серая супесь с включ-ми кирпичной крошки и прослойкой св- серого мешаного песка		плохая	исключено
85	Сквер б/н- 2021- 85	сосудов белоглиняных с желтой поливой внутри стенок фр-ты	керамика		2	1	тем-серая супесь с включ-ми кирпичной крошки и прослойкой св- серого мешаного песка		фр-т	исключено
86	Сквер б/н- 2021- 86	сосудов красножгущихся с коричневой поливой внутри стенок фр-ты	керамика		2	1	тем-серая супесь с включ-ми кирпичной крошки и прослойкой св- серого мешаного песка		фр-т	исключено
87	Сквер б/н- 2021- 87	сосудов белоглиняных с серым ангобом снаружи стенок фр- ты	керамика		5	1	тем-серая супесь с включ-ми кирпичной крошки и прослойкой св-		фр-т	исключено

							серого мешаного песка			
88	Сквер б/н-2021-88	сосудов серожгущихся стенок фр-ты	керамика		2	1	тем-серая супесь с включ-ми кирпичной крошки и прослойкой св-серого мешаного песка		фр-т	исключено
89	Сквер б/н-2021-89	сосудов светлоглиняных (розовая глина) стенок фр-ты	керамика		2	1	тем-серая супесь с включ-ми кирпичной крошки и прослойкой св-серого мешаного песка		фр-т	исключено
		Итого:			113	ед.				
		Оставлено на хранение:			13	ед.				

ПРИЛОЖЕНИЕ Г. КОЛЛЕКЦИОННАЯ ОПИСЬ НАХОДОК

Коллекционная опись находок ИИМК РАН, полученных в результате археологического обследования по адресу: г. Санкт-Петербург, Сквер без названия на пересечении улиц Некрасова и Маяковского, 2021 г.									
№ п\п	Шифр	Наименование	Материал	Параметры (в см)	Кол-во	Шурф	Слой	Примечание	Сохранность
1	Сквер б/н-2021-1	бутылочка прозрачного зеленоватого стекла с литым рельефным двуглавым орлом на боку и надписью под ним " П ПОИТЕЛИНГА"	стекло	Двен=2,3; Ддон=4,2 ; выс=10,5	1	1	св-серая мешаная супесь		удовл
15	Сквер б/н-2021-15	монета медного сплава не читается	металл	Д=1,8	1	1	тем-серая мешаная супесь с включ-ми кирпичной крошки и белой известково-песчаной крошки		плохая
16	Сквер б/н-2021-16	тигля красножгущегося с толстым слоем нагара снаружи и внутри профиль	керамика	Двен=8; Ддон=5; выс=13,5	1	1	тем-серая мешаная супесь с включ-ми кирпичной крошки и белой известково-песчаной крошки	склеено из 2-х фр-тов	фр-т
17	Сквер б/н-2021-17	тигля красножгущегося с нагаром снаружи и внутри 1/2 часть с донцем	керамика	Д=5,5; выс=11,5 +	1	1	тем-серая мешаная супесь с включ-ми кирпичной крошки и белой известково-песчаной крошки		фр-т
18	Сквер б/н-2021-18	тигля красножгущегося с нагаром снаружи и внутри по краю венчика фр-т	керамика	Д=7,5	1	1	тем-серая мешаная супесь с включ-ми кирпичной крошки и белой известково-песчаной крошки	склеено из 3-х фр-тов	фр-т
19	Сквер б/н-	тигля красножгущегося с	керамика	Д=5,5	1	1	тем-серая мешаная		фр-т

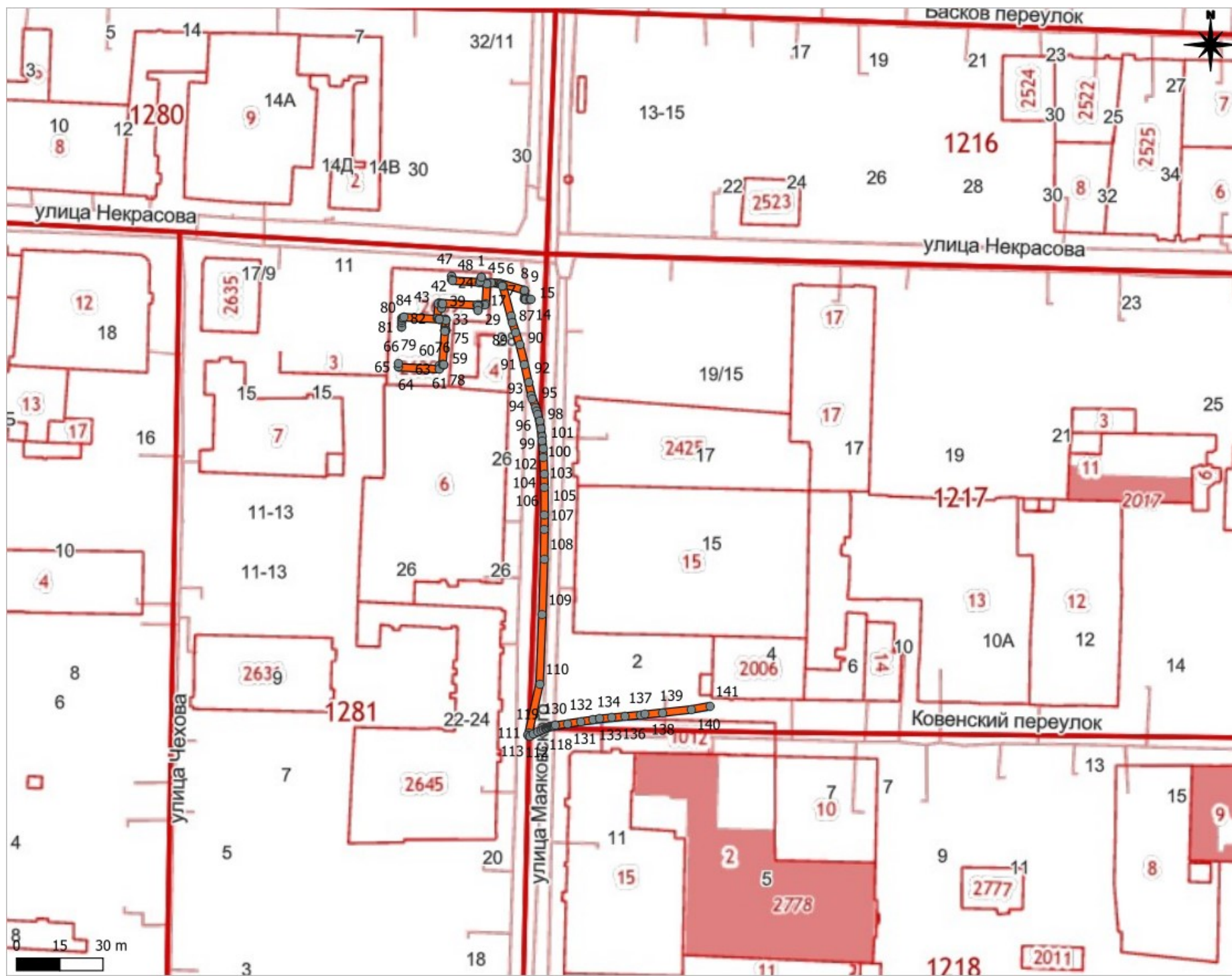
	2021-19	нагаром снаружи и внутри донце					супесь с включ-ми кирпичной крошки и белой известково-песчаной крошки		
20	Сквер б/н-2021-20	тигля красножгущегося с нагаром снаружи и внутри донце	керамика	Д=5,3	1	1	тем-серая мешаная супесь с включ-ми кирпичной крошки и белой известково-песчаной крошки		фр-т
21	Сквер б/н-2021-21	тигля красножгущегося с нагаром снаружи и внутри донце	керамика	Д=5	1	1	тем-серая мешаная супесь с включ-ми кирпичной крошки и белой известково-песчаной крошки		фр-т
22	Сквер б/н-2021-22	тигля красножгущегося с нагаром снаружи и внутри донце	керамика	Д=5	1	1	тем-серая мешаная супесь с включ-ми кирпичной крошки и белой известково-песчаной крошки		фр-т
23	Сквер б/н-2021-23	тигля красножгущегося с толстым слоем нагара снаружи и внутри венчика фр-т	керамика	Д=8	1	1	тем-серая мешаная супесь с включ-ми кирпичной крошки и белой известково-песчаной крошки		фр-т
24	Сквер б/н-2021-24	тигля красножгущегося с толстым слоем нагара снаружи и внутри венчика фр-т	керамика	Д=8	1	1	тем-серая мешаная супесь с включ-ми кирпичной крошки и белой известково-песчаной крошки		фр-т

68	Сквер б/н- 2021- 68	трубки курительной "турецкой" чернолощеной, орнаментированно й профиль с клеймом	керамика	дл=6; выс=4; Д=2-4	1	1	тем-серая супесь с включ-ми кирпичной крошки и прослойко й св-серого мешаного песка	клеймо- оттиск овальное, оббито, видна часть рельфной надписи: " ..[S] Z ...ZOW...[O] W S"	удовл
72	Сквер б/н- 2021- 72	бутылки прозрачного зеленого стекла донца вогнутого клейменого фр-т	стекло	Д=8	1	1	тем-серая супесь с включ-ми кирпичной крошки и прослойко й св-серого мешаного песка	видна часть клейма литого рельфного: " П К 1[8]"	фр-т
		Оставлено на хранение:			13	ед.			

Приложение 4

**Схема расположения земельного участка на кадастровой карте
территории**

163
Схема расположения земельного участка при реконструкции наружного освещения с внедрением энергосберегающего и энергетически эффективного оборудования и прокладке КЛ-0,4 кВ объекта: "Сквер б/н на пересечении ул. Некрасова и ул. Маяковского" на публичной кадастровой карте РФ



№ПТ	E	N	№ПТ	E	N	№ПТ	E	N	№ПТ	E	N
1	114947.2539	92935.37308	33	114948.6	92898.43	65	115016.5	92904.57	97	114956.6	92945.41
2	114947.9266	92935.73497	34	114948.8	92898.24	66	115016.5	92905.03	98	114956.7	92945.13
3	114948.2448	92935.79687	35	114949.1	92898.16	67	115028	92914.84	99	114956.6	92944.8
4	114948.5849	92935.7163	36	114949.4	92898.16	68	115028.5	92915.21	100	114955.6	92944.04
5	114953.2764	92930.30371	37	114960.8	92902	69	115028.9	92915.3	101	114955.5	92943.79
6	114953.5929	92930.12055	38	114961.1	92902.26	70	115029.2	92915.21	102	114955.5	92943.42
7	114953.9817	92930.1594	39	114961.2	92902.54	71	115032.1	92912.23	103	114955.5	92943.18
8	114954.2594	92930.32037	40	114961.2	92902.88	72	115007.5	92898.87	104	114961	92934.29
9	114959.3143	92934.71564	41	114955	92910.75	73	115007.5	92898.87	105	114961.5	92934.84
10	114959.7654	92934.84607	42	114954.7	92910.9	74	115007.8	92898.74	106	114961.6	92935.21
11	114960.213	92934.79966	43	114954.4	92910.99	75	115008.1	92898.69	107	114961.5	92935.62
12	114960.5932	92934.64344	44	114954.1	92911	76	115008.6	92898.94	108	114955.6	92943.09
13	114960.9138	92934.30533	45	114953.5	92910.36	77	115027.1	92914.4	109	114939.2	92928.43
14	114939.1558	92928.42823	46	114988	92886.97	78	115027.3	92914.81	110	114939.9	92928.97
15	114939.8482	92929.21816	47	114988.8	92887.79	79	114935.5	92964.16	111	114940.2	92929.03
16	114940.2163	92929.29538	48	114994.6	92881.31	80	114944.8	92965.38	112	114940.5	92928.94
17	114940.5208	92929.18183	49	115001.4	92887.02	81	114945.3	92965.25	113	114954.1	92911.82
18	114944.4461	92924.54217	50	115002.3	92886.01	82	114945.8	92964.96	114	114954.2	92911.45
19	114944.9956	92924.30471	51	115001.6	92887.12	83	114946.1	92964.47	115	114954	92911.18
20	114945.56	92924.24534	52	115008.1	92892.93	84	114945.9	92963.72	116	114953.5	92910.36
21	114946.4511	92924.16397	53	115008.2	92893.36	85	114945.8	92963.08	117	114969.5	92901.88
22	114947.2282	92924.35713	54	115008.3	92893.66	86	114945.6	92962.67	118	114972.1	92903.53
23	114949.5296	92926.17089	55	115008.2	92894.39	87	114945.7	92962.2	119	114979.5	92909.78
24	114953.1845	92929.33856	56	115008.2	92894.84	88	114950.6	92956.35	120	115030.1	92919.85
25	114953.2726	92929.62767	57	115007.9	92897.83	89	114951.2	92955.74	121	115026.6	92923.89
26	114953.26	92929.90838	58	115008	92898.12	90	114951.2	92955.54	122	115026.6	92924.03
27	114953.0587	92930.31007	59	115015.8	92904.5	91	114951.2	92955.38	123	115026.6	92924.82
28	114948.487	92935.45064	60	115016.3	92904.42	92	114951.1	92955.19	124	115026.5	92925.4
29	114948.21	92935.55448	61	115018.2	92902.17	93	114950.1	92954.27	125	115012.4	92941.85
30	114947.9059	92935.54556	62	115019	92901.22	94	114950	92954.07	126	115012	92941.92
31	114947.2539	92935.37308	63	115018.7	92901.81	95	114950.2	92953.78	127	115011.7	92941.81
32	114948.2812	92899.18044	64	115018.2	92902.46	96	114950.7	92953.05	128	115007.9	92938.28

№ПТ	E	N	№ПТЕ	N	№ПТ	E	N	№ПТ	E	N	
129	115027.3505	92914.82581	161	114962.5	92934.52	193	114997.8	92862.12	225	114986.1	92864.93
130	115028.3954	92915.55722	162	114962.7	92934.38	194	114997.8	92862.15	226	114990	92858.81
131	115030.6894	92917.13807	163	114969.5	92925.8	195	114998.2	92861.58	227	114974.2	92876.79
132	115031.0999	92917.75891	164	114969.7	92925.11	196	114998.7	92861.35	228	114976.1	92877.67
133	115030.7315	92919.04066	165	114969.7	92924.69	197	114999.5	92861.58	229	114977.1	92877.39
134	115030.0291	92919.85397	166	114969.7	92924.27	198	114999.9	92861.97	230	114977.9	92876.86
135	114989.362	92922.17113	167	114969.3	92923.86	199	115000.6	92862.93	231	114984.8	92867.66
136	115007.8597	92938.28342	168	114998.3	92874.84	200	115001.1	92864.06	232	114985	92866.85
137	114981.4487	92915.42255	169	114999.1	92875.26	201	115001.7	92865.73	233	114985	92866.03
138	114984.4929	92917.92043	170	114999.4	92875.24	202	115002	92867.71	234	114984.6	92865.33
139	114984.7415	92918.61059	171	114999.8	92875.08	203	115002	92869.4	235	114983.9	92864.86
140	114984.5758	92919.35595	172	115000.1	92874.75	204	115001.8	92871.29	236	114971.5	92882.79
141	114984.4653	92920.21174	173	115000.5	92874.59	205	115001.4	92872.64	237	114972	92882.09
142	114984.7415	92920.90189	174	115000.8	92874.62	206	115000.9	92873.39	238	114973.2	92881.65
143	114985.1836	92921.67487	175	115001.1	92874.78	207	115000.1	92874.67	239	114974.2	92881.29
144	114985.9847	92921.92331	176	115004.4	92877.84	208	114999.7	92874.99	240	114974.7	92880.69
145	114986.7859	92922.03374	177	115004.6	92877.9	209	114999.1	92875.19	241	114975.7	92879.03
146	114987.1726	92921.92331	178	115004.8	92877.86	210	114998.3	92874.83	242	114975.6	92878.16
147	114987.7861	92921.8674	179	115011.5	92870.21	211	114990	92858.81	243	114974.5	92876.93
148	114988.6455	92921.99821	180	115011.5	92869.71	212	114991.1	92858.65	244	114969.4	92889.65
149	114989.3581	92922.19646	181	115010.9	92868.98	213	114992.3	92858.58	245	114970.3	92888.8
150	114981.4487	92915.42255	182	114988	92886.99	214	114993.4	92858.65	246	114970.5	92888.04
151	114977.9041	92912.58039	183	114988.7	92887.5	215	114994.7	92858.98	247	114970.4	92887.28
152	114977.6749	92912.19851	184	114989.3	92886.93	216	114996.2	92859.49	248	114971.2	92883.58
153	114977.629	92911.6028	185	114993.6	92881.95	217	114997.3	92859.95	249	114971.5	92882.79
154	114977.8386	92911.06507	186	114993.6	92881.95	218	114998.1	92860.55	250	114969.4	92889.63
155	114978.2745	92910.72278	187	114994.5	92881.1	219	114998.1	92860.91	251	114970.9	92889.86
156	114979.5132	92909.76158	188	114995	92880.53	220	114998	92861.47	252	114972.3	92889.45
157	114960.9307	92934.23535	189	114998.7	92876.06	221	114997.8	92862.12	253	114973.9	92889.92
158	114961.3612	92934.41733	190	114998.8	92875.72	222	114983.9	92864.86	254	114975.3	92891.58
159	114961.7751	92934.53314	191	114998.8	92875.3	223	114984.7	92865.07	255	114976	92895.49
160	114962.1062	92934.53314	192	114998.3	92874.83	224	114985.3	92865.11	256	114963.9	92897.36

№ПТ	E	N	№ПТ	E	N
257	114964.8339	92897.83245	289	114926.5	92946.72
258	114965.4409	92897.80132	290	114926.8	92946.56
259	114970.2505	92891.18193	291	114932	92939.89
260	114970.1462	92890.29823	292	114932.1	92939.54
261	114969.3988	92889.64323	293	114932.1	92939.09
262	114964.5186	92897.77111	294	114932.1	92938.27
263	114969.4655	92901.89519	295	114931.7	92937.79
264	114953.4613	92910.35833	296	114935.5	92964.16
265	114954.1436	92911.09162	297	114898.2	92946.97
266	114954.4455	92911.13981	298	114889.5	92941.02
267	114954.7798	92911.07213	299	114878.5	92933.79
268	114955.1057	92910.90759	300	114863.6	92925.47
269	114964.6467	92898.94514	301	114845.1	92914.8
270	114964.7147	92898.53715	302	114842.5	92926.73
271	114964.6467	92898.17451	303	114840.7	92924.55
272	114964.4399	92897.70984	304	114840.5	92924
273	114964.0221	92897.32102	305	114840.5	92923.5
274	114931.6663	92937.78573	306	114840.6	92922.96
275	114932.154	92938.08189	307	114840.9	92922.43
276	114932.6225	92938.04393	308	114845	92917.54
277	114933.1417	92937.8921	309	114845.1	92916.81
278	114933.5976	92937.66433	310	114844.8	92915.48
279	114939.7151	92929.90222	311	114844.7	92915
280	114939.7262	92929.55173	312	114844.7	92914.86
281	114939.5991	92929.30439	313	114844.9	92914.79
282	114939.355	92928.84835	314	114845.1	92914.8
283	114939.1558	92928.4493	315	114844.2	92925.26
284	114924.1537	92947.21352	316	114844.2	92925.26
285	114924.7948	92946.37154	317	114839.2	92921.17
286	114925.0157	92946.25439	318	114706.2	93044.37
287	114925.3031	92946.25319	319	114689.6	93035.12
288	114926.1535	92946.70318	320	114690.1	93034.63

Приложение 5

**Копия письма ООО «СП» № СП-2021-1484 от 07.09.2021 с
обоснованием отсутствия градостроительного плана
земельного участка**



ОБЩЕСТВО С ОГРАНИЧЕННОЙ ОТВЕТСТВЕННОСТЬЮ
«СветоПроект»

ООО «СП»
129626, г. Москва, 1-й Рижский переулок, д. 6
Тел./факс:(495) 780-61-59,
infosp@svsrv.ru , www.bl-g.ru , www.svetoservis.ru

№ СП-2021-1484 от 07.09.2021 г.

Заместителю директора

На № _____ от _____

ИИМК РАН

Соловьевой Н.Ф.

Уважаемая Наталья Федоровна!

В целях проведения научно-исследовательского археологического обследования на территории объектов: Сквер б/н на Невском пр. между д.148 и д.150., Сквер б/н на Загородном пр.,д.38., .Сквер б/н на пересечении ул.Некрасова и ул.Маяковского., Матвеевский сад расположенных в городе Санкт-Петербурге, сообщаем, что перечисленные линейные объекты входят в перечень случаев, при которых для строительства, реконструкции линейного объекта не требуется подготовка документации по планировке территории (Постановление Правительства РФ от 12.11.2020г. №1816 п.3).

Директор

Е.А.Вашуркина

Приложение 6

**Копия письма ООО «СП» № СП-2021-1563 от 23.09.2021 с
обоснованием отсутствия Выписок из Единого
государственного реестра недвижимости об объекте
недвижимости**



ОБЩЕСТВО С ОГРАНИЧЕННОЙ ОТВЕТСТВЕННОСТЬЮ
«СветоПроект»

ООО «СП»
129626, г. Москва, 1-й Рижский переулок, д. 6
Тел./факс:(495) 780-61-59,
infosp@svsrv.ru , www.bl-g.ru , www.svetoservis.ru

№ СП-2021- 1563 от 23.09.2021

На № _____ от _____

Заместителю директора
ФГБУН «Институт истории
материальной культуры»
Российской академии наук

Н.Ф. Соловьевой

Уважаемая Наталья Федоровна!

В целях проведения научно-исследовательских работ в виде историко-культурного научного археологического обследования (разведки) с целью проведения государственной историко-культурной экспертизы земельного участка при прокладке КЛ-0,4 кВ и установке опор наружного освещения по объекту:"Сквер б/н на пересечении ул. Некрасова и ул. Маяковского", сообщаем следующее:

Объект находится в границах кадастрового квартала:

78:31:0001281

78:31:0001217

78:31:0001218

Директор

Е. А. Вашуркина

ГИП Комкова Инна Николаевна
тел.8(903)-115-56-77, E-mail:komkova@svsrv.ru

Приложение 9

Сведения об экспертах

Сведения об экспертах:

Фамилия, имя, отчество	Городилов Андрей Юрьевич
Образование	высшее
Специальность	история, археология
Ученая степень (звание)	-
Стаж работы	16 лет
Место работы и должность	н.с. ИИМК РАН
Реквизиты аттестации	Государственный эксперт по проведению историко-культурной экспертизы (приказ Министерства культуры Российской Федерации № 219 от 27.02.2019 г. «Об утверждении статуса аттестованного эксперта по проведению государственной историко-культурной экспертизы» (п. 34)) Объекты экспертизы: <ul style="list-style-type: none"> - выявленные объекты культурного наследия в целях обоснования целесообразности включения данных объектов в реестр; - документы, обосновывающие включение объектов культурного наследия в реестр.
Фамилия, имя, отчество	Лазаретов Игорь Павлович
Образование	высшее
Специальность	история
Ученая степень (звание)	кандидат исторических наук
Стаж работы	- 34 года
Место работы и должность	ст.н.с. ИИМК РАН
Реквизиты аттестации	Государственный эксперт по проведению историко-культурной экспертизы (приказ Министерства культуры Российской Федерации № 1537 от 17.09.2021 г. «Об утверждении статуса аттестованного эксперта по проведению государственной историко-культурной экспертизы» (п. 13)) Объекты экспертизы: <ul style="list-style-type: none"> - выявленные объекты культурного наследия в целях обоснования целесообразности включения данных объектов в реестр; - документы, обосновывающие включение объектов культурного наследия в реестр; - документы, обосновывающие исключение объектов культурного наследия из реестра;

	<ul style="list-style-type: none"> - земли, подлежащие воздействию земляных, строительных, мелиоративных, хозяйственных работ, предусмотренных статьей 25 Лесного кодекса Российской Федерации работ по использованию лесов (за исключением работ, указанных в пунктах 3, 4 и 7 части 1 статьи 25 Лесного кодекса Российской Федерации) и иных работ, в случае, если орган охраны объектов культурного наследия не имеет данных об отсутствии на указанных землях объектов культурного наследия, включенных в реестр, выявленных объектов культурного наследия либо объектов, обладающих признаками объекта культурного наследия; - документация, за исключением научных отчетов о выполненных археологических полевых работах, содержащая результаты исследований, в соответствии с которыми определяется наличие или отсутствие объектов, обладающих признаками объекта культурного наследия, на земельных участках, подлежащих воздействию земляных, строительных, мелиоративных, хозяйственных работ, работ по использованию лесов и иных работ; - документация или разделы документации, обосновывающие меры по обеспечению сохранности объекта культурного наследия, включенного в реестр, выявленного объекта культурного наследия либо объекта, обладающего признаками объекта культурного наследия, при проведении земляных, мелиоративных, хозяйственных работ, указанных в настоящей статье работ по использованию лесов и иных работ в границах территории объекта культурного наследия либо на земельном участке, непосредственно связанном с земельным участком в границах территории объекта культурного наследия
Фамилия, имя, отчество	Очередной Александр Константинович
Образование	высшее
Специальность	история
Ученая степень (звание)	кандидат исторических наук
Стаж работы	- 16 лет
Место работы и должность	ст.н.с. ИИМК РАН
Реквизиты аттестации	Государственный эксперт по проведению историко-культурной экспертизы (приказ Министерства культуры Российской Федерации № 2330 от 25.12.2018 г. «Об утверждении статуса аттестованного эксперта по проведению

	государственной историко-культурной экспертизы» (п. 16)) Объекты экспертизы: - выявленные объекты культурного наследия в целях обоснования целесообразности включения данных объектов в реестр; документы, обосновывающие включение объектов культурного наследия в реестр.
Фамилия, имя, отчество	Соловьева Наталья Федоровна
Образование	высшее
Специальность	история, археология
Ученая степень (звание)	кандидат исторических наук
Стаж работы	- 39 лет
Место работы и должность	ст.н.с. ИИМК РАН, заместитель директора ИИМК РАН по организационным вопросам
Реквизиты аттестации	Государственный эксперт по проведению историко-культурной экспертизы (приказ Министерства культуры Российской Федерации № 2211 от 13.12.2018 г. «Об утверждении статуса аттестованного эксперта по проведению государственной историко-культурной экспертизы» (п. 30)) Объекты экспертизы: - выявленные объекты культурного наследия в целях обоснования целесообразности включения данных объектов в реестр; - документы, обосновывающие включение объектов культурного наследия в реестр; - документация, за исключением научных отчетов о выполненных археологических полевых работах, содержащая результаты исследований, в соответствии с которыми определяется наличие или отсутствие объектов, обладающих признаками объекта культурного наследия, на земельных участках, подлежащих воздействию земляных, строительных, мелиоративных, хозяйственных работ, работ по использованию лесов и иных работ. - документация или разделы документации, обосновывающие меры по обеспечению сохранности объекта культурного наследия, включенного в реестр, выявленного объекта культурного наследия либо объекта, обладающего признаками объекта культурного наследия, при проведении земляных, мелиоративных, хозяйственных работ, указанных в настоящей статье работ по использованию лесов и

	иных работ в границах территории объекта культурного наследия либо на земельном участке, непосредственно связанном с земельным участком в границах территории объекта культурного наследия.
Фамилия, имя, отчество	Тарасов Алексей Юрьевич
Образование	высшее
Специальность	история, археология
Ученая степень (звание)	кандидат исторических наук
Стаж работы	- 20 лет
Место работы и должность	н.с. ИИМК РАН
Реквизиты аттестации	<p>Государственный эксперт по проведению историко-культурной экспертизы (приказ Министерства культуры Российской Федерации № 997 от 17.07.2019 г. «Об утверждении статуса аттестованного эксперта по проведению государственной историко-культурной экспертизы» (п. 29))</p> <p>Объекты экспертизы:</p> <ul style="list-style-type: none"> - выявленные объекты культурного наследия в целях обоснования целесообразности включения данных объектов в реестр; - земли, подлежащие воздействию земляных, строительных, мелиоративных, хозяйственных работ, предусмотренных статьей 25 Лесного кодекса Российской Федерации работ по использованию лесов (за исключением работ, указанных в пунктах 3, 4 и 7 части 1 статьи 25 Лесного кодекса Российской Федерации) и иных работ, в случае, если указанные земли расположены в границах территорий, утвержденных в соответствии с пунктом 34.2 статьи 9 Федерального закона № 73-ФЗ; - документы, обосновывающие включение объектов культурного наследия в реестр; - документы, обосновывающие исключение объектов культурного наследия из реестра; - документация, за исключением научных отчетов о выполненных археологических полевых работах, содержащая результаты исследований, в соответствии с которыми определяется наличие или отсутствие объектов, обладающих признаками объекта культурного наследия, на земельных участках, подлежащих воздействию земляных, строительных, мелиоративных, хозяйственных работ, указанных в статье 30 Федерального закона № 73-ФЗ работ по использованию лесов и иных работ;

	<ul style="list-style-type: none"> - документация или разделы документации, обосновывающие меры по обеспечению сохранности объекта культурного наследия, включенного в реестр, выявленного объекта культурного наследия либо объекта, обладающего признаками объекта культурного наследия, при проведении земляных, мелиоративных, хозяйственных работ, указанных в настоящей статье работ по использованию лесов и иных работ в границах территории объекта культурного наследия либо на земельном участке, непосредственно связанном с земельным участком в границах территории объекта культурного наследия.
Фамилия, имя, отчество	Трифонов Виктор Анатольевич
Образование	высшее
Специальность	история, археология
Ученая степень (звание)	кандидат исторических наук
Стаж работы	- 48 лет
Место работы и должность	ст.н.с. ИИМК РАН
Реквизиты аттестации	<p>Государственный эксперт по проведению историко-культурной экспертизы (приказ Министерства культуры Российской Федерации № 1998 от 19.11.2018 г. «Об утверждении статуса аттестованного эксперта по проведению государственной историко-культурной экспертизы» (п. 23))</p> <p>Объекты экспертизы:</p> <ul style="list-style-type: none"> - выявленные объекты культурного наследия в целях обоснования целесообразности включения данных объектов в реестр; - земли, подлежащие воздействию земляных, строительных, мелиоративных, хозяйственных работ, предусмотренных статьей 25 Лесного кодекса Российской Федерации работ по использованию лесов (за исключением работ, указанных в пунктах 3, 4 и 7 части 1 статьи 25 Лесного кодекса Российской Федерации) и иных работ, в случае, если орган охраны объектов культурного наследия не имеет данных об отсутствии на указанных землях объектов культурного наследия, включенных в реестр, выявленных объектов культурного наследия либо объектов, обладающих признаками объекта культурного наследия; - документы, обосновывающие включение объектов культурного наследия в реестр;

	<ul style="list-style-type: none">- документы, обосновывающие исключение объектов культурного наследия из реестра;- документация, за исключением научных отчетов о выполненных археологических полевых работах, содержащая результаты исследований, в соответствии с которыми определяется наличие или отсутствие объектов, обладающих признаками объекта культурного наследия, на земельных участках, подлежащих воздействию земляных, строительных, мелиоративных, хозяйственных работ, работ по использованию лесов и иных работ.- документация или разделы документации, обосновывающие меры по обеспечению сохранности объекта культурного наследия, включенного в реестр, выявленного объекта культурного наследия либо объекта, обладающего признаками объекта культурного наследия, при проведении земляных, мелиоративных, хозяйственных работ, указанных в настоящей статье работ по использованию лесов и иных работ в границах территории объекта культурного наследия либо на земельном участке, непосредственно связанном с земельным участком в границах территории объекта культурного наследия.
--	--

Приложение 10

**Выдержки из приказа № 997 от 17.07.2019 г.
«Об утверждении статуса аттестованного эксперта по
проведению государственной историко-культурной
экспертизы»**



МИНИСТЕРСТВО КУЛЬТУРЫ
РОССИЙСКОЙ ФЕДЕРАЦИИ

ПРИКАЗ

17 июня 2019

Москва

№ 997

Об аттестации экспертов по проведению государственной историко-культурной экспертизы

В соответствии с Федеральным законом от 25 июня 2002 г. № 73-ФЗ «Об объектах культурного наследия (памятниках истории и культуры) народов Российской Федерации», с пунктом 9 Положения о государственной историко-культурной экспертизе, утвержденного постановлением Правительства Российской Федерации от 15 июля 2009 г. № 569, Положением о порядке аттестации экспертов по проведению государственной историко-культурной экспертизы, утвержденным приказом Минкультуры России от 26 августа 2010 г. № 563 (в редакции приказа Минкультуры России от 17 октября 2011 г. № 1003), руководствуясь Положением об аттестационной комиссии Минкультуры России, утвержденным приказом Минкультуры России от 29 декабря 2011 г. № 1276, протоколом заседания аттестационной комиссии Минкультуры России от 25 июня 2019 г., п р и к а з ы в а ю:

1. Аттестовать экспертов по проведению государственной историко-культурной экспертизы согласно приложению к настоящему приказу.

2. Департаменту государственной охраны культурного наследия (Р.А.Рыбало) обеспечить размещение информации об аттестованных экспертах на официальном сайте Минкультуры России в сети Интернет.

3. Контроль за исполнением настоящего приказа оставляю за собой.

Заместитель Министра



С.Г.Обрывалин

Приложение

Утверждено приказом
Министерства культуры
Российской Федерации

от «11» июля 2019 г. № 997

Аттестованные эксперты по проведению
государственной историко-культурной экспертизы

№ п/п	Фамилия, имя, отчество соискателя	Объекты экспертизы
1.	Авксентьева Ольга Николаевна	<ul style="list-style-type: none"> - выявленные объекты культурного наследия в целях обоснования целесообразности включения данных объектов в реестр; - документы, обосновывающие включение объектов культурного наследия в реестр; - документы, обосновывающие изменение категории историко-культурного значения объекта культурного наследия; - проекты зон охраны объекта культурного наследия; - проектная документация на проведение работ по сохранению объектов культурного наследия; - документация или разделы документации, обосновывающие меры по обеспечению сохранности объекта культурного наследия, включенного в реестр, выявленного объекта культурного наследия либо объекта, обладающего признаками объекта культурного наследия, при проведении земляных, мелиоративных, хозяйственных работ, указанных в статье 30 Федерального закона от 25.06.2002 № 73-ФЗ «Об объектах культурного наследия (памятниках истории и культуры) народов Российской Федерации» (далее – Федеральный закон № 73-ФЗ) работ по использованию лесов и иных работ в границах территории объекта культурного наследия либо на земельном участке,

		земельным участком в границах территории объекта культурного наследия.
28.	Старцева Татьяна Сергеевна	<ul style="list-style-type: none"> - выявленные объекты культурного наследия в целях обоснования целесообразности включения данных объектов в реестр; - документы, обосновывающие включение объектов культурного наследия в реестр; - документы, обосновывающие исключение объектов культурного наследия из реестра; - документы, обосновывающие изменение категории историко-культурного значения объекта культурного наследия; - документы, обосновывающие отнесение объекта культурного наследия к историко-культурным заповедникам, особо ценным объектам культурного наследия народов Российской Федерации либо объектам всемирного культурного и природного наследия; - проектная документация на проведение работ по сохранению объектов культурного наследия; - документация или разделы документации, обосновывающие меры по обеспечению сохранности объекта культурного наследия, включенного в реестр, выявленного объекта культурного наследия либо объекта, обладающего признаками объекта культурного наследия, при проведении земляных, мелиоративных, хозяйственных работ, указанных в статье 30 Федерального закона № 73-ФЗ работ по использованию лесов и иных работ в границах территории объекта культурного наследия либо на земельном участке, непосредственно связанном с земельным участком в границах территории объекта культурного наследия.
29.	Тарасов Алексей Юрьевич	<ul style="list-style-type: none"> - выявленные объекты культурного наследия в целях обоснования целесообразности включения данных объектов в реестр; - земли, подлежащие воздействию земляных, строительных, мелиоративных, хозяйственных работ, предусмотренных статьей 25 Лесного кодекса Российской Федерации работ по использованию лесов (за исключением работ, указанных в пунктах 3, 4 и 7 части 1 статьи 25 Лесного кодекса Российской Федерации) и иных

		<p>работ, в случае, если указанные земли расположены в границах территорий, утвержденных в соответствии с пунктом 34.2 пункта 1 статьи 9 Федерального закона № 73-ФЗ;</p> <ul style="list-style-type: none"> - документы, обосновывающие включение объектов культурного наследия в реестр; - документы, обосновывающие исключение объектов культурного наследия из реестра; - документация, за исключением научных отчетов о выполненных археологических полевых работах, содержащая результаты исследований, в соответствии с которыми определяется наличие или отсутствие объектов, обладающих признаками объекта культурного наследия, на земельных участках, подлежащих воздействию земляных, строительных, мелиоративных, хозяйственных работ, указанных в статье 30 Федерального закона № 73-ФЗ работ по использованию лесов и иных работ; - документация или разделы документации, обосновывающие меры по обеспечению сохранности объекта культурного наследия, включенного в реестр, выявленного объекта культурного наследия либо объекта, обладающего признаками объекта культурного наследия, при проведении земляных, мелиоративных, хозяйственных работ, указанных в статье 30 Федерального закона № 73-ФЗ работ по использованию лесов и иных работ в границах территории объекта культурного наследия либо на земельном участке, непосредственно связанном с земельным участком в границах территории объекта культурного наследия.
30.	Титова Светлана Валентиновна	<ul style="list-style-type: none"> - документы, обосновывающие изменение категории историко-культурного значения объекта культурного наследия.
31.	Тихонов Виктор Евгеньевич	<ul style="list-style-type: none"> - выявленные объекты культурного наследия в целях обоснования целесообразности включения данных объектов в реестр; - документы, обосновывающие включение объектов культурного наследия в реестр; - документы, обосновывающие исключение объектов культурного наследия из реестра;

		<p>признаками объекта культурного наследия, при проведении земляных, мелиоративных, хозяйственных работ, указанных в статье 30 Федерального закона № 73-ФЗ работ по использованию лесов и иных работ в границах территории объекта культурного наследия либо на земельном участке, непосредственно связанном с земельным участком в границах территории объекта культурного наследия.</p>
37.	Яндовский Виктор Эдуардович	<ul style="list-style-type: none"> - выявленные объекты культурного наследия в целях обоснования целесообразности включения данных объектов в реестр; - документы, обосновывающие включение объектов культурного наследия в реестр; - документы, обосновывающие изменение категории историко-культурного значения объекта культурного наследия; - документы, обосновывающие отнесение объекта культурного наследия к историко-культурным заповедникам, особо ценным объектам культурного наследия народов Российской Федерации либо объектам всемирного культурного и природного наследия; - проекты зон охраны объекта культурного наследия; - проектная документация на проведение работ по сохранению объектов культурного наследия. - документация, обосновывающая границы защитной зоны объекта культурного наследия.
38.	Яровой Илья Юрьевич	<ul style="list-style-type: none"> - выявленные объекты культурного наследия в целях обоснования целесообразности включения данных объектов в реестр; - документы, обосновывающие включение объектов культурного наследия в реестр; - документы, обосновывающие исключение объектов культурного наследия из реестра; - документы, обосновывающие изменение категории историко-культурного значения объекта культурного наследия; - документы, обосновывающие отнесение объекта культурного наследия к историко-культурным заповедникам, особо ценным объектам культурного наследия народов Российской Федерации

		<p>Федерации либо объектам всемирного культурного и природного наследия;</p> <ul style="list-style-type: none">- документация, за исключением научных отчетов о выполненных археологических полевых работах, содержащая результаты исследований, в соответствии с которыми определяется наличие или отсутствие объектов, обладающих признаками объекта культурного наследия, на земельных участках, подлежащих воздействию земляных, строительных, мелиоративных, хозяйственных работ, указанных в статье 30 Федерального закона № 73-ФЗ работ по использованию лесов и иных работ;- документация или разделы документации, обосновывающие меры по обеспечению сохранности объекта культурного наследия, включенного в реестр, выявленного объекта культурного наследия либо объекта, обладающего признаками объекта культурного наследия, при проведении земляных, мелиоративных, хозяйственных работ, указанных в статье 30 Федерального закона № 73-ФЗ работ по использованию лесов и иных работ в границах территории объекта культурного наследия либо на земельном участке, непосредственно связанном с земельным участком в границах территории объекта культурного наследия.
--	--	---

Приложение 11

**Выдержки из приказа № 1537 от 17.09.2021 г г.
«Об утверждении статуса аттестованного эксперта по
проведению государственной историко-культурной
экспертизы»**



**МИНИСТЕРСТВО КУЛЬТУРЫ
РОССИЙСКОЙ ФЕДЕРАЦИИ**

ПРИКАЗ

от 17 сентября 2021 г.

Москва

№ 1537

**Об аттестации экспертов по проведению государственной
историко-культурной экспертизы**

В соответствии с Федеральным законом от 25 июня 2002 г. № 73-ФЗ «Об объектах культурного наследия (памятниках истории и культуры) народов Российской Федерации», пунктом 9 Положения о государственной историко-культурной экспертизе, утвержденного постановлением Правительства Российской Федерации от 15 июля 2009 г. № 569, Положением о порядке аттестации экспертов по проведению государственной историко-культурной экспертизы, утвержденным приказом Минкультуры России от 26 августа 2010 г. № 563 (в редакции приказа Минкультуры России от 17 октября 2011 г. № 1003), руководствуясь Положением об аттестационной комиссии Минкультуры России, утвержденным приказом Минкультуры России от 29 декабря 2011 г. № 1276, протоколом заседания аттестационной комиссии Министерства культуры Российской Федерации по аттестации экспертов по проведению государственной историко-культурной экспертизы от 03 сентября 2021 г., п р и к а з ы в а ю:

1. Аттестовать экспертов по проведению государственной историко-культурной экспертизы согласно приложению к настоящему приказу.

2. Департаменту государственной охраны культурного наследия (Р.А.Рыбало) обеспечить размещение информации об аттестованных экспертах на официальном сайте Минкультуры России в сети Интернет.

3. Контроль за исполнением настоящего приказа оставляю за собой.

Первый заместитель Министра



С.Г.Обрывалин

Приложение
к приказу Министерства культуры
Российской Федерации
от «17» сентября 2021 г.
№ 1537

Аттестованные эксперты по проведению
государственной историко-культурной экспертизы

№ п/ п	Фамилия, имя, отчество соискателя	Решение о присвоении статуса аттестованного эксперта:
1.	Аврутов Юрий Иосифович	<ul style="list-style-type: none"> - выявленные объекты культурного наследия в целях обоснования целесообразности включения данных объектов в реестр; - документы, обосновывающие включение объектов культурного наследия в реестр; - документы, обосновывающие исключение объектов культурного наследия из реестра; - документы, обосновывающие изменение категории историко-культурного значения объекта культурного наследия; - документы, обосновывающие отнесение объекта культурного наследия к историко-культурным заповедникам, особо ценным объектам культурного наследия народов Российской Федерации либо объектам всемирного культурного и природного наследия; - проектная документация на проведение работ по сохранению объектов культурного наследия; - документация или разделы документации, обосновывающие меры по обеспечению сохранности объекта культурного наследия, включенного в реестр, выявленного объекта культурного наследия либо объекта, обладающего признаками объекта культурного наследия, при проведении земляных, мелиоративных, хозяйственных работ, указанных в статье 30 Федерального закона работ по использованию лесов и иных работ в границах территории объекта культурного наследия либо на земельном участке, непосредственно связанном с земельным участком в границах территории объекта культурного наследия;

		<ul style="list-style-type: none"> - проектная документация на проведение работ по сохранению объектов культурного наследия; - документация или разделы документации, обосновывающие меры по обеспечению сохранности объекта культурного наследия, включенного в реестр, выявленного объекта культурного наследия либо объекта, обладающего признаками объекта культурного наследия, при проведении земляных, мелиоративных, хозяйственных работ, указанных в статье 30 Федерального закона работ по использованию лесов и иных работ в границах территории объекта культурного наследия либо на земельном участке, непосредственно связанном с земельным участком в границах территории объекта культурного наследия.
13.	Лазаретов Игорь Павлович	<ul style="list-style-type: none"> - выявленные объекты культурного наследия в целях обоснования целесообразности включения данных объектов в реестр; - документы, обосновывающие включение объектов культурного наследия в реестр; - документы, обосновывающие исключение объектов культурного наследия из реестра; - земли, подлежащие воздействию земляных, строительных, мелиоративных, хозяйственных работ, предусмотренных статьей 25 Лесного кодекса Российской Федерации работ по использованию лесов (за исключением работ, указанных в пунктах 3, 4 и 7 части 1 статьи 25 Лесного кодекса Российской Федерации) и иных работ, в случае, если указанные земли расположены в границах территорий, утвержденных в соответствии с пунктом 34.2 пункта 1 статьи 9 Федерального закона; - документация или разделы документации, обосновывающие меры по обеспечению сохранности объекта культурного наследия, включенного в реестр, выявленного объекта культурного наследия либо объекта, обладающего признаками объекта культурного наследия, при проведении земляных, мелиоративных, хозяйственных работ, указанных в статье 30 Федерального закона работ по использованию лесов и иных работ в границах территории объекта культурного наследия либо на земельном участке, непосредственно связанном с земельным участком в границах территории объекта культурного наследия;

		<ul style="list-style-type: none"> - документация, за исключением научных отчетов о выполненных археологических полевых работах, содержащая результаты исследований, в соответствии с которыми определяется наличие или отсутствие объектов, обладающих признаками объекта культурного наследия, на земельных участках, подлежащих воздействию земляных, строительных, мелиоративных, хозяйственных работ, указанных в статье 30 Федерального закона работ по использованию лесов и иных работ.
14.	Лапшин Андрей Сергеевич	<ul style="list-style-type: none"> - выявленные объекты культурного наследия в целях обоснования целесообразности включения данных объектов в реестр; - документы, обосновывающие включение объектов культурного наследия в реестр; - земли, подлежащие воздействию земляных, строительных, мелиоративных, хозяйственных работ, предусмотренных статьей 25 Лесного кодекса Российской Федерации работ по использованию лесов (за исключением работ, указанных в пунктах 3, 4 и 7 части 1 статьи 25 Лесного кодекса Российской Федерации) и иных работ, в случае, если указанные земли расположены в границах территорий, утвержденных в соответствии с пунктом 34.2 пункта 1 статьи 9 Федерального закона; - документация, за исключением научных отчетов о выполненных археологических полевых работах, содержащая результаты исследований, в соответствии с которыми определяется наличие или отсутствие объектов, обладающих признаками объекта культурного наследия, на земельных участках, подлежащих воздействию земляных, строительных, мелиоративных, хозяйственных работ, указанных в статье 30 Федерального закона работ по использованию лесов и иных работ.
15.	Малихова Наталья Геннадьевна	<ul style="list-style-type: none"> - проектная документация на проведение работ по сохранению объектов культурного наследия; - документация или разделы документации, обосновывающие меры по обеспечению сохранности объекта культурного наследия, включенного в реестр, выявленного объекта культурного наследия либо объекта, обладающего признаками объекта культурного наследия, при проведении земляных, мелиоративных, хозяйственных работ, указанных в статье 30 Федерального закона работ по

Приложение 12

**Выдержки из приказа № 1998 от 19.11.2018 г.
«Об утверждении статуса аттестованного эксперта по
проведению государственной историко-культурной
экспертизы»**



**МИНИСТЕРСТВО КУЛЬТУРЫ
РОССИЙСКОЙ ФЕДЕРАЦИИ**

ПРИКАЗ

19 ноября 2018г.

Москва

№ 1998

**Об утверждении статуса аттестованного эксперта по проведению
государственной историко-культурной экспертизы**

В соответствии со статьей 30 Федерального закона от 25 июня 2002 г. № 73-ФЗ «Об объектах культурного наследия (памятниках истории и культуры) народов Российской Федерации», с пунктом 9 Положения о государственной историко-культурной экспертизе, утвержденного постановлением Правительства Российской Федерации от 15 июля 2009 г. № 569, Положением о порядке аттестации экспертов по проведению государственной историко-культурной экспертизы, утвержденным приказом Минкультуры России от 26 августа 2010 г. № 563 (в редакции приказа Минкультуры России от 17 октября 2011 г. № 1003), руководствуясь Положением об аттестационной комиссии Минкультуры России, утвержденным приказом Минкультуры России от 29 декабря 2011 г. № 1276, протоколом заседания аттестационной комиссии Минкультуры России от 30 октября 2018 г., п р и к а з ы в а ю:

1. Утвердить статус аттестованного эксперта по проведению государственной историко-культурной экспертизы соискателям согласно приложению.

2. Департаменту государственной охраны культурного наследия (Р.А.Рыбало) обеспечить размещение информации об аттестованных экспертах на официальном сайте Минкультуры России в сети Интернет.

3. Контроль за исполнением настоящего приказа оставляю за собой.

Заместитель Министра



С.Г.Обрывалин

Приложение

Утверждено приказом
Министерства культуры
Российской Федерации

от «19» 11 2018 г. № 1998

Аттестованные эксперты по проведению
государственной историко-культурной экспертизы

№ п/п	Фамилия, имя, отчество	Объекты экспертизы
1.	Андреев Сергей Евгеньевич	<ul style="list-style-type: none"> - выявленные объекты культурного наследия в целях обоснования целесообразности включения данных объектов в реестр; - земли, подлежащие воздействию земляных, строительных, мелиоративных, хозяйственных работ, предусмотренных статьей 25 Лесного кодекса Российской Федерации работ по использованию лесов (за исключением работ, указанных в пунктах 3, 4 и 7 части 1 статьи 25 Лесного кодекса Российской Федерации) и иных работ, в случае, если указанные земли расположены в границах территорий, утвержденных в соответствии с пунктом 34.2 пункта 1 статьи 9 настоящего Федерального закона; - документы, обосновывающие включение объектов культурного наследия в реестр; - документация, за исключением научных отчетов о выполненных археологических полевых работах, содержащая результаты исследований, в соответствии с которыми определяется наличие или отсутствие объектов, обладающих признаками объекта культурного наследия, на земельных участках, подлежащих воздействию земляных, строительных, мелиоративных, хозяйственных работ, указанных в настоящей статье работ по использованию лесов и иных работ; - документация или разделы документации, обосновывающие меры по обеспечению

		в границах территории объекта культурного наследия.
22.	Сливакова Марина Вячеславовна	- проектная документация на проведение работ по сохранению объектов культурного наследия.
23.	Трифонов Виктор Анатольевич	<p>- выявленные объекты культурного наследия в целях обоснования целесообразности включения данных объектов в реестр;</p> <p>- земли, подлежащие воздействию земляных, строительных, мелиоративных, хозяйственных работ, предусмотренных статьей 25 Лесного кодекса Российской Федерации работ по использованию лесов (за исключением работ, указанных в пунктах 3, 4 и 7 части 1 статьи 25 Лесного кодекса Российской Федерации) и иных работ, в случае, если указанные земли расположены в границах территорий, утвержденных в соответствии с пунктом 34.2 пункта 1 статьи 9 настоящего Федерального закона;</p> <p>- документы, обосновывающие включение объектов культурного наследия в реестр;</p> <p>- документы, обосновывающие исключение объектов культурного наследия из реестра;</p> <p>- документация, за исключением научных отчетов о выполненных археологических полевых работах, содержащая результаты исследований, в соответствии с которыми определяется наличие или отсутствие объектов, обладающих признаками объекта культурного наследия, на земельных участках, подлежащих воздействию земляных, строительных, мелиоративных, хозяйственных работ, указанных в настоящей статье работ по использованию лесов и иных работ;</p> <p>- документация или разделы документации, обосновывающие меры по обеспечению сохранности объекта культурного наследия, включенного в реестр, выявленного объекта культурного наследия либо объекта, обладающего признаками объекта культурного наследия, при проведении земляных, мелиоративных, хозяйственных работ, указанных в настоящей статье работ по использованию лесов и иных работ в границах территории объекта культурного наследия либо на земельном участке,</p>

		непосредственно связанном с земельным участком в границах территории объекта культурного наследия.
24.	Фетисов Владимир Афанасьевич	<ul style="list-style-type: none"> - выявленные объекты культурного наследия в целях обоснования целесообразности включения данных объектов в реестр; - документы, обосновывающие включение объектов культурного наследия в реестр; - проектная документация на проведение работ по сохранению объектов культурного наследия.
25.	Цибин Виктор Александрович	<ul style="list-style-type: none"> - выявленные объекты культурного наследия в целях обоснования целесообразности включения данных объектов в реестр; - земли, подлежащие воздействию земляных, строительных, мелиоративных, хозяйственных работ, предусмотренных статьей 25 Лесного кодекса Российской Федерации работ по использованию лесов (за исключением работ, указанных в пунктах 3, 4 и 7 части 1 статьи 25 Лесного кодекса Российской Федерации) и иных работ, в случае, если указанные земли расположены в границах территорий, утвержденных в соответствии с пунктом 34.2 пункта 1 статьи 9 настоящего Федерального закона; - документы, обосновывающие включение объектов культурного наследия в реестр; - документы, обосновывающие исключение объектов культурного наследия из реестра; - документация, за исключением научных отчетов о выполненных археологических полевых работах, содержащая результаты исследований, в соответствии с которыми определяется наличие или отсутствие объектов, обладающих признаками объекта культурного наследия, на земельных участках, подлежащих воздействию земляных, строительных, мелиоративных, хозяйственных работ, указанных в настоящей статье работ по использованию лесов и иных работ; - документация или разделы документации, обосновывающие меры по обеспечению сохранности объекта культурного наследия, включенного в реестр, выявленного объекта культурного наследия либо объекта, обладающего

Приложение 13

**Выдержки из приказа № 2211 от 13.12.2018 г.
«Об утверждении статуса аттестованного эксперта по
проведению государственной историко-культурной
экспертизы»**



**МИНИСТЕРСТВО КУЛЬТУРЫ
РОССИЙСКОЙ ФЕДЕРАЦИИ**

ПРИКАЗ

13 декабря 2018 г.

Москва

№ 2211

**Об утверждении статуса аттестованного эксперта по проведению
государственной историко-культурной экспертизы**

В соответствии со статьей 30 Федерального закона от 25 июня 2002 г. № 73-ФЗ «Об объектах культурного наследия (памятниках истории и культуры) народов Российской Федерации», с пунктом 9 Положения о государственной историко-культурной экспертизе, утвержденного постановлением Правительства Российской Федерации от 15 июля 2009 г. № 569, Положением о порядке аттестации экспертов по проведению государственной историко-культурной экспертизы, утвержденным приказом Минкультуры России от 26 августа 2010 г. № 563 (в редакции приказа Минкультуры России от 17 октября 2011 г. № 1003), руководствуясь Положением об аттестационной комиссии Минкультуры России, утвержденным приказом Минкультуры России от 29 декабря 2011 г. № 1276, протоколом заседания аттестационной комиссии Минкультуры России от 27 ноября 2018 г., п р и к а з ы в а ю:

1. Утвердить статус аттестованного эксперта по проведению государственной историко-культурной экспертизы соискателям согласно приложению.

2. Департаменту государственной охраны культурного наследия (Р.А.Рыбало) обеспечить размещение информации об аттестованных экспертах на официальном сайте Минкультуры России в сети Интернет.

3. Контроль за исполнением настоящего приказа оставляю за собой.

Заместитель Министра



С.Г.Обрывалин

Приложение

Утверждено приказом
Министерства культуры
Российской Федерации

от «13» 12 2018 г. № 2219

**Аттестованные эксперты по проведению
государственной историко-культурной экспертизы**

№ п/п	Фамилия, имя, отчество	Объекты экспертизы
1.	Аверина Анна Викторовна	<ul style="list-style-type: none"> - выявленные объекты культурного наследия в целях обоснования целесообразности включения данных объектов в реестр; - документы, обосновывающие включение объектов культурного наследия в реестр.
2.	Антипов Илья Владимирович	<ul style="list-style-type: none"> - выявленные объекты культурного наследия в целях обоснования целесообразности включения данных объектов в реестр; - документы, обосновывающие включение объектов культурного наследия в реестр; - документация или разделы документации, обосновывающие меры по обеспечению сохранности объекта культурного наследия, включенного в реестр, выявленного объекта культурного наследия либо объекта, обладающего признаками объекта культурного наследия, при проведении земляных, мелиоративных, хозяйственных работ, указанных в настоящей статье работ по использованию лесов и иных работ в границах территории объекта культурного наследия либо на земельном участке, непосредственно связанном с земельным участком в границах территории объекта культурного наследия.
3.	Афендикова Александра Алексеевна	<ul style="list-style-type: none"> - выявленные объекты культурного наследия в целях обоснования целесообразности включения данных объектов в реестр;

		участках, подлежащих воздействию земляных, строительных, мелиоративных, хозяйственных работ, указанных в настоящей статье работ по использованию лесов и иных работ.
30.	Соловьева Наталья Федоровна	<ul style="list-style-type: none"> - выявленные объекты культурного наследия в целях обоснования целесообразности включения данных объектов в реестр; - документы, обосновывающие включение объектов культурного наследия в реестр; - документация, за исключением научных отчетов о выполненных археологических полевых работах, содержащая результаты исследований, в соответствии с которыми определяется наличие или отсутствие объектов, обладающих признаками объекта культурного наследия, на земельных участках, подлежащих воздействию земляных, строительных, мелиоративных, хозяйственных работ, указанных в настоящей статье работ по использованию лесов и иных работ; - документация или разделы документации, обосновывающие меры по обеспечению сохранности объекта культурного наследия, включенного в реестр, выявленного объекта культурного наследия либо объекта, обладающего признаками объекта культурного наследия, при проведении земляных, мелиоративных, хозяйственных работ, указанных в настоящей статье работ по использованию лесов и иных работ в границах территории объекта культурного наследия либо на земельном участке, непосредственно связанном с земельным участком в границах территории объекта культурного наследия.
31.	Сундиева Ольга Егоровна	<ul style="list-style-type: none"> - проектная документация на проведение работ по сохранению объектов культурного наследия; - документация или разделы документации, обосновывающие меры по обеспечению сохранности объекта культурного наследия, включенного в реестр, выявленного объекта культурного наследия либо объекта, обладающего признаками объекта культурного наследия, при проведении земляных, мелиоративных, хозяйственных работ, указанных в настоящей

			- проектная документация на проведение работ по сохранению объектов культурного наследия.
--	--	--	---

Приложение 14

**Выдержки из приказа № 2330 от 25.12.2018 г.
«Об утверждении статуса аттестованного эксперта по
проведению государственной историко-культурной
экспертизы»**



**МИНИСТЕРСТВО КУЛЬТУРЫ
РОССИЙСКОЙ ФЕДЕРАЦИИ**

ПРИКАЗ

25 декабря 2018 г.

Москва

№ 2330

**Об утверждении статуса аттестованного эксперта по проведению
государственной историко-культурной экспертизы**

В соответствии со статьей 30 Федерального закона от 25 июня 2002 г. № 73-ФЗ «Об объектах культурного наследия (памятниках истории и культуры) народов Российской Федерации», с пунктом 9 Положения о государственной историко-культурной экспертизе, утвержденного постановлением Правительства Российской Федерации от 15 июля 2009 г. № 569, Положением о порядке аттестации экспертов по проведению государственной историко-культурной экспертизы, утвержденным приказом Минкультуры России от 26 августа 2010 г. № 563 (в редакции приказа Минкультуры России от 17 октября 2011 г. № 1003), руководствуясь Положением об аттестационной комиссии Минкультуры России, утвержденным приказом Минкультуры России от 29 декабря 2011 г. № 1276, протоколом заседания аттестационной комиссии Минкультуры России от 14 декабря 2018 г., п р и к а з ы в а ю:

1. Утвердить статус аттестованного эксперта по проведению государственной историко-культурной экспертизы соискателям согласно приложению.

2. Департаменту государственной охраны культурного наследия (Р.А.Рыбало) обеспечить размещение информации об аттестованных экспертах на официальном сайте Минкультуры России в сети Интернет.

3. Контроль за исполнением настоящего приказа оставляю за собой.

Заместитель Министра



С.Г.Обрывалин

Приложение

Утверждено приказом
Министерства культуры
Российской Федерации

от «25» 12 2018 г. № 2330

Аттестованные эксперты по проведению
государственной историко-культурной экспертизы

№ п/п	Фамилия, имя, отчество соискателя	Объекты экспертизы
1.	Алиев Саламбек Алимбекович	- проектная документация на проведение работ по сохранению объектов культурного наследия.
2.	Атабиев Бияслан Хакимович	- выявленные объекты культурного наследия в целях обоснования целесообразности включения данных объектов в реестр; - документы, обосновывающие включение объектов культурного наследия в реестр; - документы, обосновывающие изменение категории историко-культурного значения объекта культурного наследия; - проекты зон охраны объекта культурного наследия.
3.	Бабекина Светлана Александровна	- выявленные объекты культурного наследия в целях обоснования целесообразности включения данных объектов в реестр; - проектная документация на проведение работ по сохранению объектов культурного наследия.
4.	Берлина Светлана Владимировна	- выявленные объекты культурного наследия в целях обоснования целесообразности включения данных объектов в реестр; - земли, подлежащие воздействию земляных, строительных, мелиоративных, хозяйственных работ, предусмотренных статьей 25 Лесного кодекса Российской Федерации работ по использованию лесов (за исключением работ,

		хозяйственных работ, указанных в настоящей статье работ по использованию лесов и иных работ в границах территории объекта культурного наследия либо на земельном участке, непосредственно связанном с земельным участком в границах территории объекта культурного наследия.
16.	Очередной Александр Константинович	<ul style="list-style-type: none"> - выявленные объекты культурного наследия в целях обоснования целесообразности включения данных объектов в реестр; - документы, обосновывающие включение объектов культурного наследия в реестр.
17.	Параничев Дмитрий Александрович	- проектная документация на проведение работ по сохранению объектов культурного наследия.
18.	Писарев Денис Владленович	<ul style="list-style-type: none"> - выявленные объекты культурного наследия в целях обоснования целесообразности включения данных объектов в реестр; - документы, обосновывающие включение объектов культурного наследия в реестр; - проектная документация на проведение работ по сохранению объектов культурного наследия; - документация или разделы документации, обосновывающие меры по обеспечению сохранности объекта культурного наследия, включенного в реестр, выявленного объекта культурного наследия либо объекта, обладающего признаками объекта культурного наследия, при проведении земляных, мелиоративных, хозяйственных работ, указанных в настоящей статье работ по использованию лесов и иных работ в границах территории объекта культурного наследия либо на земельном участке, непосредственно связанном с земельным участком в границах территории объекта культурного наследия.
19.	Рыкунова Ирина Ивановна	<ul style="list-style-type: none"> - выявленные объекты культурного наследия в целях обоснования целесообразности включения данных объектов в реестр; - земли, подлежащие воздействию земляных, строительных, мелиоративных, хозяйственных работ, предусмотренных статьей 25 Лесного кодекса Российской Федерации работ по

Приложение 15

**Выдержки из приказа № 219 от 27.02.2019 г.
«Об утверждении статуса аттестованного эксперта по
проведению государственной историко-культурной
экспертизы»**



**МИНИСТЕРСТВО КУЛЬТУРЫ
РОССИЙСКОЙ ФЕДЕРАЦИИ**

ПРИКАЗ

27 февраля 2019г.

Москва

№ 219

Об аттестации экспертов по проведению государственной историко-культурной экспертизы

В соответствии с Федеральным законом от 25 июня 2002 г. № 73-ФЗ «Об объектах культурного наследия (памятниках истории и культуры) народов Российской Федерации», с пунктом 9 Положения о государственной историко-культурной экспертизе, утвержденного постановлением Правительства Российской Федерации от 15 июля 2009 г. № 569, Положением о порядке аттестации экспертов по проведению государственной историко-культурной экспертизы, утвержденным приказом Минкультуры России от 26 августа 2010 г. № 563 (в редакции приказа Минкультуры России от 17 октября 2011 г. № 1003), руководствуясь Положением об аттестационной комиссии Минкультуры России, утвержденным приказом Минкультуры России от 29 декабря 2011 г. № 1276, протоколом заседания аттестационной комиссии Минкультуры России от 07 февраля 2019 г., п р и к а з ы в а ю:

1. Аттестовать экспертов по проведению государственной историко-культурной экспертизы согласно приложению.

2. Департаменту государственной охраны культурного наследия (Р.А.Рыбало) обеспечить размещение информации об аттестованных экспертах на официальном сайте Минкультуры России в сети Интернет.

3. Контроль за исполнением настоящего приказа оставляю за собой.

Заместитель Министра



С.Г.Обрывалин

Приложение

Утверждено приказом
Министерства культуры
Российской Федерации

от «24» февраля 2019 г. № 219

Аттестованные эксперты по проведению
государственной историко-культурной экспертизы

№ п/п	Фамилия, имя, отчество соискателя	Объекты экспертизы
1.	Барышева Ирина Владимировна	<ul style="list-style-type: none"> - проектная документация на проведение работ по сохранению объектов культурного наследия; - документация или разделы документации, обосновывающие меры по обеспечению сохранности объекта культурного наследия, включенного в реестр, выявленного объекта культурного наследия либо объекта, обладающего признаками объекта культурного наследия, при проведении земляных, мелиоративных, хозяйственных работ, указанных в настоящей статье работ по использованию лесов и иных работ в границах территории объекта культурного наследия либо на земельном участке, непосредственно связанном с земельным участком в границах территории объекта культурного наследия.
2.	Бахарева Наталия Николаевна	<ul style="list-style-type: none"> - выявленные объекты культурного наследия в целях обоснования целесообразности включения данных объектов в реестр; - документы, обосновывающие включение объектов культурного наследия в реестр; - документы, обосновывающие изменение категории историко-культурного значения объекта культурного наследия; - проекты зон охраны объекта культурного наследия;

		<p>в границах территорий, утвержденных в соответствии с пунктом 34.2 пункта 1 статьи 9 настоящего Федерального закона;</p> <ul style="list-style-type: none"> - документы, обосновывающие включение объектов культурного наследия в реестр; - документация, за исключением научных отчетов о выполненных археологических полевых работах, содержащая результаты исследований, в соответствии с которыми определяется наличие или отсутствие объектов, обладающих признаками объекта культурного наследия, на земельных участках, подлежащих воздействию земляных, строительных, мелиоративных, хозяйственных работ, указанных в настоящей статье работ по использованию лесов и иных работ.
5.	<p>Городилов Андрей Юрьевич</p>	<ul style="list-style-type: none"> - выявленные объекты культурного наследия в целях обоснования целесообразности включения данных объектов в реестр; - документы, обосновывающие включение объектов культурного наследия в реестр.
6.	<p>Дмитриев Виктор Викторович</p>	<ul style="list-style-type: none"> - выявленные объекты культурного наследия в целях обоснования целесообразности включения данных объектов в реестр; - документы, обосновывающие включение объектов культурного наследия в реестр; - документы, обосновывающие исключение объектов культурного наследия из реестра; - документы, обосновывающие изменение категории историко-культурного значения объекта культурного наследия; - документы, обосновывающие отнесение объекта культурного наследия к историко-культурным заповедникам, особо ценным объектам культурного наследия народов Российской Федерации либо объектам всемирного культурного и природного наследия; - проекты зон охраны объекта культурного наследия; - проектная документация на проведение работ по сохранению объектов культурного наследия; - документация или разделы документации, обосновывающие меры по обеспечению сохранности объекта культурного наследия,