# АКТ
**по результатам государственной историко-культурной экспертизы проектной документации на проведение работ по сохранению объекта культурного наследия федерального значения «Дирекция императорских театров», по адресу: Санкт-Петербург, ул. Зодчего Росси, д. 2, литера А (Зодчего Росси ул., 2, Островского пл., 6, Ломоносова пл., 4), входящего в состав объекта культурного наследия федерального значения «Ансамбль улицы Зодчего Росси», по адресу: Санкт-Петербург, Зодчего Росси ул., 1-3, 2; Островского пл., 6, 11; Ломоносова пл., 1, 2, 4; Торговый пер., 2: «Ремонт и реставрация лицевого фасада здания Дирекции императорских театров (со стороны пл. Островского), входящего в состав объекта культурного наследия федерального значения «Ансамбль улицы Зодчего Росси (Санкт-Петербург, ул. Зодчего Росси, 2; пл. Островского, 6; пл. Ломоносова, 4)», выполненной в 2021 г., ЗАО «СПБ-ПРОЕКТ», шифр: ПД-6-2021**

Настоящая государственная историко-культурная экспертиза проведена в составе экспертной комиссии: Глинская Н.Б., Курленьиз Г.А., Зайцева Д.А *(Приложение №15)* на основании договоров с экспертами от 08.09.2021 №№ ПД-6-2021/Э1, ПД-6-2021/Э2, ПД-6-2021/Э3 *(Приложение №14).*

**1. Дата начала и дата окончания проведения экспертизы:**

Настоящая государственная историко-культурная экспертиза проведена в период с 08 сентября 2021 г. по 20 сентября 2021 г.

**2. Место проведения экспертизы:**

г. Санкт-Петербург

**3. Заказчик экспертизы:**

Закрытое Акционерное Общество «СПБ-ПРОЕКТ» (ЗАО «СПБ-ПРОЕКТ»), Юридический адрес: 191119, г.Санкт-Петербург, ул. Роменская, д.12. Фактический.адрес: 191119, г. Санкт-Петербург, Лиговский пр., д. 114, лит. А ИНН 7816174438, КПП 784201001, ОГРН 1027808003960, ОКПО 54338238.

**4. Сведения об экспертах:**

- Председатель экспертной комиссии:

ГЛИНСКАЯ НАТАЛИЯ БОРИСОВНА, образование высшее (Санкт-Петербургский Государственный Академический Институт Живописи, Скульптуры и Архитектуры имени И. Е. Репина, диплом Г-1 № 387993, выдан 21.06.1980 г.), искусствовед, стаж работы 43 года, место работы: заместитель генерального директора ООО «Научно-проектный реставрационный центр». Аттестована в качестве государственного эксперта по проведению государственной историко-культурной экспертизы: выявленные объекты культурного наследия в целях обоснования целесообразности включения данных объектов в реестр; документы, обосновывающие включение объектов культурного наследия в реестр; документы, обосновывающие изменение категории историко-культурного значения объекта культурного наследия; проектная документация на проведение работ по сохранению объектов культурного наследия (приказ МК РФ: № 2032 от 25.12.2019 г.).

- Ответственный секретарь экспертной комиссии:

КУРЛЕНЬИЗ ГАЛИНА АЛЕКСАНДРОВНА**,** образование высшее (Санкт-Петербургский

государственный архитектурно-строительный университет, диплом ВСГ № 1265104, выдан 25.06.2008 г.), архитектор-реставратор, стаж работы 13 лет, место работы: руководитель архитектурно-проектного отдела ООО «Рестпроект». Аттестована в качестве государственного эксперта по проведению государственной историко-культурной экспертизы: документация или разделы документации, обосновывающие меры по обеспечению сохранности объекта культурного наследия, включенного в реестр, выявленного объекта культурного наследия либо объекта, обладающего признаками объекта культурного наследия, при проведении земляных, мелиоративных, хозяйственных работ, указанных в статье 30 Федерального закона работ по использованию лесов и иных работ в границах территории объекта культурного наследия либо на земельном участке, непосредственно связанном с земельным участком в границах территории объекта культурного наследия; проектная документация на проведение работ по сохранению объектов культурного наследия (приказ МК РФ №996 от 25.08.2020 г.).

- Член экспертной комиссии:

ЗАЙЦЕВА ДАРЬЯ АЛЕКСАНДРОВНА, образование высшее (Санкт-Петербургский Государственный Академический Институт Живописи, Скульптуры и Архитектуры имени И. Е. Репина. 1999 г.), искусствовед, стаж работы 19 лет, место работы: искусствовед ООО "Коневские Реставрационные Мастерские". Аттестована в качестве государственного эксперта по проведению государственной историко-культурной экспертизы: выявленные объекты культурного наследия в целях обоснования целесообразности включения данных объектов в реестр; документы, обосновывающие включение объектов культурного наследия в реестр; документы, обосновывающие изменение категории историко-культурного значения объекта культурного наследия; проектная документация на проведение работ по сохранению объектов культурного наследия (приказ МК РФ № 996 от 25.08.2020 г).

**5. Информация о том, что, в соответствии с законодательством Российской Федерации, эксперты несут ответственность за достоверность сведений, изложенных в заключении:**

Настоящим подтверждаем, что предупреждены об ответственности за достоверность сведений, изложенных в заключении, в соответствии с законодательством Российской Федерации.

**6. Цели и объекты экспертизы:**

**6.1. Цели проведения государственной историко-культурной экспертизы:**

Определение соответствия проектной документации на проведение работ по сохранению объекта культурного наследия федерального значения «Дирекция императорских театров», по адресу: Санкт-Петербург, ул. Зодчего Росси, д. 2, литера А (Зодчего Росси ул., 2, Островского пл., 6, Ломоносова пл., 4), входящего в состав объекта культурного наследия федерального значения «Ансамбль улицы Зодчего Росси», по адресу: Санкт-Петербург, Зодчего Росси ул., 1-3, 2; Островского пл., 6, 11; Ломоносова пл., 1, 2, 4; Торговый пер., 2: «Ремонт и реставрация лицевого фасада здания Дирекции императорских театров (со стороны пл. Островского), входящего в состав объекта культурного наследия федерального значения «Ансамбль улицы Зодчего Росси (Санкт-Петербург, ул. Зодчего Росси, 2; пл. Островского, 6; пл. Ломоносова, 4)», выполненной в 2021 г., ЗАО «СПБ-ПРОЕКТ», шифр: ПД-6-2021, требованиям законодательства Российской Федерации в области государственной охраны объектов культурного наследия.

**6.2 Объекты государственной историко-культурной экспертизы:**

Проектная документация на проведение работ по сохранению объекта культурного

наследия федерального значения «Дирекция императорских театров», по адресу: Санкт-Петербург, ул. Зодчего Росси, д. 2, литера А (Зодчего Росси ул., 2, Островского пл., 6, Ломоносова пл., 4), входящего в состав объекта культурного наследия федерального значения «Ансамбль улицы Зодчего Росси», по адресу: Санкт-Петербург, Зодчего Росси ул., 1-3, 2; Островского пл., 6, 11; Ломоносова пл., 1, 2, 4; Торговый пер., 2: «Ремонт и реставрация лицевого фасада здания Дирекции императорских театров (со стороны пл. Островского), входящего в состав объекта культурного наследия федерального значения «Ансамбль улицы Зодчего Росси (Санкт-Петербург, ул. Зодчего Росси, 2; пл. Островского, 6; пл. Ломоносова, 4)», выполненная в 2021 г., ЗАО «СПБ-ПРОЕКТ», шифр: ПД-6-2021.

**7. Перечень документов, представленных заявителем:**

- Проектная документация: «Ремонт и реставрация лицевого фасада здания Дирекции императорских театров (со стороны пл. Островского), входящего в состав объекта культурного наследия федерального значения «Ансамбль улицы Зодчего Росси (Санкт-Петербург, ул. Зодчего Росси, 2; пл. Островского, 6; пл. Ломоносова, 4)», выполненная в 2021 г., ЗАО «СПБ-ПРОЕКТ», шифр: ПД-6-2021;

- Копия лицензии ЗАО «СПБ-ПРОЕКТ» № МКРФ 00552 от 12.03.2013 г. (переоформлена приказом от 12.06.2019 №775) *(Приложение №12);*

- Копия Задания на проведение работ по сохранению объекта культурного наследия, включенного в единый государственный реестр объектов культурного наследия (памятника истории и культуры) народов Российской Федерации, или выявленного объекта культурного наследия №01-52-2651/20-0-2 от 07.12.2020 г. *(Приложение №8);*

- Копия Разрешения на проведение работ по сохранению объекта культурного наследия федерального значения №01-53-1912/21-0-1 от 09.08.2021 г. *(Приложение №9);*

- Выкопировка из Постановления Правительства Российской Федерации №527 от 10.07.2001 «О перечне объектов исторического и культурного наследия федерального значения, находящихся в г. Санкт-Петербурге». *(Приложение №2);*

- Копия Приказа Министерства Культуры Российской Федерации от 21.10.2015 № 12049-р «О регистрации объекта культурного наследия федерального значения «Ансамбль улицы Зодчего Росси», 1828–1839 гг. (г. Санкт-Петербург) в едином государственном реестре объектов культурного наследия (памятников истории и культуры) народов Российской Федерации» *(Приложение №2);*

- Копия Приказа Министерства Культуры Российской Федерации от 22.10.2015 № 12373-р «О регистрации объекта культурного наследия федерального значения «Дирекция императорских театров», 1828–1834 гг., входящего в состав объекта культурного наследия федерального значения «Ансамбль улицы Зодчего Росси», 1828-1839 гг. (г. Санкт-Петербург) в едином государственном реестре объектов культурного наследия (памятников истории и культуры) народов Российской Федерации» *(Приложение №2);*

- Копия Распоряжения КГИОП «Об утверждении границ территории объекта культурного наследия федерального значения «Ансамбль улицы Зодчего Росси» №10-405 от 02.09.2015 г. *(Приложение №3);*

- Копия Распоряжения КГИОП «Об определении предмета охраны объекта культурного наследия федерального значения «Ансамбль улицы Зодчего Росси» от 16.10.2015 № 10-499 *(Приложение №4);*

- Копия Паспорта памятника истории и культуры «Здание Дирекции театров», составлен в 1982 г. *(Приложение №7);*

- Копия Паспорта объекта культурного наследия «Дирекция императорских театров», составлен 09.08.2021 г. *(Приложение №7);*

- Копия Паспорта памятника истории и культуры «Улица Зодчего Росси. Ансамбль: Дирекция Императорских театров, Министерство народного просвещения» составлен 15.12.2008 г. *(Приложение №7);*

- Копия Охранного обязательства №8349 от 21.08.2008 г. на объект культурного наследия федерального значения «Дирекция Императорских театров» *(Приложение №6);*

- Копия Кадастрового паспорта на здание, по адресу: Санкт-Петербург, улица Зодчего Росси, дом 2, литера А, №78/201/16-243356 от 15.08.2016 г. *(Приложение №10);*

- Копия Технического паспорта здания, по адресу: Санкт-Петербург, улица Зодчего Росси, дом 2, литера А, №138/1 от 2006 г., поэтажные планы *(Приложение №11);*

**8. Сведения об обстоятельствах, повлиявших на процесс проведения и результаты экспертизы:**

Обстоятельства, повлиявшие на процесс проведения и результаты государственной историко-культурной экспертизы, отсутствуют.

**9. Сведения о проведённых экспертами исследованиях с указанием примененных методов, объема и характера выполненных работ и их результатов:**

Настоящая государственная историко-культурная экспертиза проведена в соответствии со статьями 28, 29,30,31,32 Закона №73-ФЗ «Об объектах культурного наследия (памятниках истории и культуры) народов Российской Федерации» от 24.05.2002г. (в действующей редакции), «Положением о государственной историко-культурной экспертизе», утвержденным Постановлением Правительства Российской Федерации от 15.07.2009 № 569 (в действующей редакции).

Заключение экспертизы оформлено в виде акта с учетом требований изложенных в «Положении о государственной историко-культурной экспертизе», утвержденном Постановлением Правительства Российской Федерации от 15.07.2009 № 569 (в действующей редакции).

В рамках настоящей экспертизы экспертами были проведены следующие исследования:

- архивно-библиографические исследование в объеме, необходимом для принятия экспертной комиссией соответствующих решений, с целью выявления материалов, содержащих сведения по истории освоения участка, включая перестройки, утраты, реконструкции, проведение ремонтно-реставрационных работ. В рамках архивно-библиографических исследований была изучена библиография в Русском фонде Российской национальной библиотеке (РНБ), изучены фонды Центрального государственного архива кинофотодокументов Санкт-Петербурга (ЦГАКФФД СПб), архива КГИОП, Российского государственного исторического архива (РГИА), Центрального государственного исторического архива Санкт-Петербурга (ЦГИА СПб). В ходе проведения архивно-библиографического исследования были выявлены документы и материалы, относящиеся к объекту экспертизы, в том числе исторические планы и фотографии. По результатам архивно-библиографических исследований были составлены историческая справка (п.10.2 Краткие исторические сведения) и альбом исторической иконографии *(Приложение №1);*

- визуальное обследование, в процессе которого была выполнена подробная фотофиксация современного состояния объекта экспертизы, составлен альбом фотофиксации

*(Приложение №5)*. Визуальное обследование проводилось в целях установления особенностей конструктивного, технического и художественного состояния фасада памятника в объеме, необходимом для принятия экспертной комиссией соответствующих решений;

- проведен сравнительный анализ всего комплекса данных (документов, материалов, информации) по объекту экспертизы, включая документы, переданные заявителем. Проведенные исследования и анализ проектной документации на проведение работ по сохранению объекта культурного наследия федерального значения «Дирекция императорских театров», по адресу: Санкт-Петербург, ул. Зодчего Росси, д. 2, литера А (Зодчего Росси ул., 2, Островского пл., 6, Ломоносова пл., 4), входящего в состав объекта культурного наследия федерального значения «Ансамбль улицы Зодчего Росси», по адресу: Санкт-Петербург, Зодчего Росси ул., 1-3, 2; Островского пл., 6, 11; Ломоносова пл., 1, 2, 4; Торговый пер., 2: «Ремонт и реставрация лицевого фасада здания Дирекции императорских театров (со стороны пл. Островского), входящего в состав объекта культурного наследия федерального значения «Ансамбль улицы Зодчего Росси (Санкт-Петербург, ул. Зодчего Росси, 2; пл. Островского, 6; пл. Ломоносова, 4)», выполненной в 2021 г., ЗАО «СПБ-ПРОЕКТ», шифр: ПД-6-2021, стали обоснованием выводов настоящей экспертизы.

При проведении экспертизы экспертами соблюдены принципы проведения экспертизы, установленные статьей 29 Федерального закона «Об объектах культурного наследия (памятниках истории и культуры) народов Российской Федерации», обеспечена объективность, всесторонность и полнота проводимых исследований, а также достоверность и обоснованность выводов; самостоятельно оценены результаты исследований, ответственно и точно сформулированы выводы в пределах своей компетенции. Исследования проводились на основе принципов научной обоснованности, объективности и законности, презумпции сохранности объекта культурного наследия, соблюдения требований безопасности в отношении объекта культурного наследия, достоверности и полноты информации. Указанные исследования были проведены с применением методов натурного, историко-архивного и историко-архитектурного анализа в объеме, достаточном для обоснования вывода государственной историко-культурной экспертизы. Результаты исследований, проведенных в рамках экспертизы, были оформлены в виде настоящего акта.

**10. Факты и сведения, выявленные и установленные в результате проведённых исследований:**

**10.1. Общие данные:**

Объект культурного наследия федерального значения «Дирекция императорских театров», по адресу: Санкт-Петербург, ул. Зодчего Росси, д. 2, литера А (Зодчего Росси ул., 2, Островского пл., 6, Ломоносова пл., 4), включен в единый государственный реестр объектов культурного наследия (памятников истории и культуры) народов Российской Федерации в качестве объекта культурного наследия федерального значения с наименованием «Дирекция императорских театров», 1828-1834 гг., арх. Гальберг И.И., арх. Глинка В.А., арх. Росси К.И., 1836 г., арх. Кавос А.К. в составе объекта культурного наследия федерального значения «Ансамбль улицы Зодчего Росси», по адресу: Санкт-Петербург, Зодчего Росси ул., 1-3, 2; Островского пл., 6, 11; Ломоносова пл., 1, 2, 4; Торговый пер., 2, на основании постановления Правительства Российской Федерации от 10.07.2001 №527 *(Приложение №2)*.

Приказом Министерства Культуры Российской Федерации в 2015 году объект культурного наследия федерального значения «Дирекция императорских театров» зарегистрирован в едином государственном реестре объектов культурного наследия

(памятников истории и культуры) народов Российской Федерации под номером: 781510261420016. Объект культурного наследия федерального значения «Ансамбль улицы Зодчего Росси» также зарегистрирован в едином государственном реестре объектов культурного наследия (памятников истории и культуры) народов Российской Федерации под номером: 781520261420006.

Адрес объекта в соответствии с Постановлением – Санкт-Петербург, Зодчего Росси ул., 2, Островского пл., 6, Ломоносова пл., 4. Адрес в соответствии с выпиской ЕГРН – Санкт-Петербург, улица Зодчего Росси, дом 2, литера А.

Предмет охраны объекта культурного наследия федерального значения «Дирекция императорских театров», расположенного по адресу: Санкт-Петербург, ул. Зодчего Росси, д. 2, литера А (Зодчего Росси ул., 2, Островского пл., 6, Ломоносова пл., 4), утвержден распоряжением КГИОП от 16.10.2015 №10-499 в составе объекта культурного наследия федерального значения «Ансамбль улицы Зодчего Росси» *(Приложение №4).* Видовые характеристики предмета охраны включают: объемно-пространственное решение, конструктивную систему здания, объемно-планировочное решение, архитектурно-художественное решение фасадов, декоративно-художественное оформление интерьеров.

Границы территории объекта культурного наследия федерального значения «Ансамбль улицы Зодчего Росси» утверждены распоряжением КГИОП от 02.09.2015 №10-405 *(Приложение №3).* Согласно плану границ территории объекта культурного наследия федерального значения «Ансамбль улицы Зодчего Росси» в состав объекта входят: Министерство народного просвещения (ул. Зодчего Росси, д. 1-3, лит. А), Дирекция императорских театров (ул. Зодчего Росси, д.2, лит. А).

Паспорт памятника истории и культуры «Здание Дирекции театров», составлен в 1982 г. *(Приложение №7).* Паспорт памятника истории и культуры «Улица Зодчего Росси. Ансамбль: Дирекция Императорских театров, Министерство народного просвещения» составлен 15.12.2008 г. *(Приложение №7).* В 2021 году составлен новый Паспорта объекта культурного наследия «Дирекция императорских театров».

Охранное обязательство №8349 на объект культурного наследия федерального значения «Дирекция Императорских театров» заключено 21.08.2008 г. *(Приложение №6).*

**10.2. Краткие исторические сведения:**

В первой половине XVIII в. на территории современной площади Островского было два обширных владения: усадьба Графа Разумовского и усадьба Графа Воронцова. Границы усадьбы Разумовского проходили по набережной р. Фонтанки, Невскому пр., по Садовой ул. и по переулку (совр. пер. Крылова). Границы усадьбы Воронцовых шли по Садовой ул. и Чернышеву переулку. На территории перед Чернышевым мостом находилась усадьба графа Чернышева.

В 1763 г. усадьбы Воронцовых были куплены казной, которая в начале XIX в. продала участки частным лицам под застройку.

В начале XIX в. на месте нынешнего сквера, на площади Островского находился театр Казасси (Малый театр), перестроенный в 1801 г. архитектором В. Бренна из садового павильона Аничкова дворца.

Вопрос о постройке нового большого театра, вместо маловместительного театра Казасси возник в конце первого десятилетия XIX в. В 1811 г. архитектору Тома де Томону было поручено проектирование нового здания театра, но Отечественная война 1812 г. приостановила эту работу.

В 1816 г. Комитет для строений и гидравлических работ вновь рассмотрел вопрос о реконструкции театральной площади и прилегающей территории между Невским проспектом, Чернышевым переулком, Садовой улицей, наб. р. Фонтанки. Составление проекта было поручено архитектору Модюи, но он не справился со сложной архитектурно-планировочной композицией. К работе привлекли архитектора К.И. Росси. На неорганизованной территории с хаотичной застройкой К.И. Росси создал уникальный проект, включающий целую сеть площадей и улиц, застроенных как единый архитектурный ансамбль, в котором архитектурной доминантой стал новый театр.

Композиция ансамбля сформировалась в итоге четырех этапов работы архитектора. Существует двадцать планировочных вариантов, из которых три относятся к 1827-1828 гг. и семь к 1829-1834 гг.

На первом этапе К.И. Росси проектировал площадь значительно шире, чем она была впоследствии. При этом предполагалось уничтожить сад при Аничковом дворце.

Второй этап был связан с начавшимися в 1816 г. работами по перестройке Аничкова дворца для великого князя Николая Павловича. Одновременно К.И. Росси производил перепланировку сада при дворце, проектировал два парных павильона на новой границе сада, которые были построены в 1817-1818 гг., и чугунную ограду. Ко второму этапу относилась также реконструкция дворца Воронцовых и застройка площади по периметру корпусами со сквозными аркадами.

Третий этап проектирования и начала строительных работ датируется 1827-1828 гг. В эти годы получил утверждение окончательный вариант, который и был воплощен в натуре. На данном этапе Росси создал принципиально новый, более совершенный вариант. Не ограничиваясь одной площадью, он наметил две – театральную и предмостную, соединив их сетью улиц друг с другом и с основными магистралями, решив тем самым функциональные и художественные проблемы. Совершенствуя это решение, Росси выполнил еще ряд вариантов, один из которых снова был утвержден в 1828 году. Уточнились габариты здания театра, величина корпусов за ним, длина Театральной ул., декоративная отделка фасадов всех сооружений.

Четвертый последний этап с 1829 г. по 1834 охарактеризовался влиянием частных изменений и доработками, которые производились во время строительства.

Строительство ансамбля началось в апреле 1828 г. Для «осуществления постройки театра и корпусов за ним» при Кабинете Е.И.В. была создана Строительная комиссия. Главным архитектором назначили К.И. Росси, а его помощниками архитекторов В.А. Глинку, И.И. Гальберга, А. Штауберта, А.К. Кавоса, Л. Я. Тиблсна, Музовского и Ф.И. Руску.

Росси совершенствовал композицию ансамбля и в вариантах четвертого, заключительного этапа проектирования и во время строительства: сохраняя принципиальную схему, он отказался от второй доминанты ансамбля — церкви на предмостной площади, которая должна была по высоте превосходить здание театра.

Здание театра и библиотеки были возведены вчерне, менее чем за четыре месяца в 1828 г. В 1829 г. застроили Театральную улицу, а в 1830 г. площадь у моста. В корпусах на Чернышевой площади наружная и внутренняя отделка завершилась в 1834-1835 гг.; в западном корпусе на Театральной ул. наружные работы закончились в 1834-1836 гг., а внутренние в 1837-1839 гг.; в восточном корпусе внутренняя отделка была произведена к 1834 г. Отделку интерьеров в восточном корпусе сделал И.И. Гальберг, а в западном корпусе И.И. Шарлемань. Центральный корпус па Чернышевой площади отделывали А.Ф. Щедрин и Ф.И. Руска. Лепные работы выполнили Л. Адамини и лепщики Валин, Дылин, Кусков, Кокуев;

живописные работы исполнили художники Рихтер и Брандуковский.

Все наиболее ответственные проектные чертежи Росси выполнял сам (генпланы, фасады сооружений, планы и разрезы театра, павильонов, корпусов вдоль театральной площади, улицы и предмостной площади, детали отделки и меблировки зрительного зала и фойе театра). Он же, при участии сына Александра после окончания строительства в 1832-1833 годах составил основные отчетные чертежи.

Не все задуманное в ансамбле К.И. Росси удалось осуществить. Вместо спроектированного Росси корпуса на углу набережной р. Фонтанки и площади у Чернышева моста был построен эклектический жилой дом, нарушивший ансамбль предмостной площади. На месте задуманных архитектором корпусов на Александрийской площади построили разнохарактерные эклектичные дома.

Не избежали перестроек и здания на Театральной улице. Открытые галереи с аркадами существовали до 1836 г., когда по распоряжению Николая I аркады были заложены, а галереи превращены в закрытые помещения. В 1837 г. заложена правая арка в проезде на пл. Ломоносова (пл. Чернышева), а на ее месте сделан главный вход в здание. В местах устройства входов в здания были выполнены ажурные козырьки на стойках (ныне отсутствующие). В 1870-е гг. на фасадах здания Дирекции театров деревянные базы колонн заменены чугунными.

При проектировании Театральной улицы Росси принял для нее классическое отношение 1:1. Особенность здесь состоит в пропорциональных соотношениях ее размеров: она имеет 220 метров длины, 22 метра ширины и высоту домов по карнизу 22 метра. Улица сформирована двумя тождественными зданиями, составляющими единое художественное целое с домами на площади Ломоносова и с задним фасадом Александрийского театра, являющимся композиционным центром улицы. В противоположность величественному и пышному зданию Александринского театра, обильно украшенному скульптурой, фасады министерства и тождественного ему корпуса на противоположной стороне улицы отличаются лаконизмом архитектурных форм.

Западный и восточный корпуса – каменные, трехэтажные с антресолями. Лицевые фасады на всем протяжении за исключением боковых ризалитов обработаны парными полуколоннами дорического ордера, возвышающимися на рустованном первом этаже, трактованным как цокольный. Плоскости стен в промежутках между колоннами во втором и третьем этажах прорезаны широкими окнами, дублирующими мотив аркады в первом этаже. Тот же мотив парных колонн, ритмически чередующихся с широкими арками-проемами, использован в обработке фасадов, обращенных на площадь Островского и на площадь Ломоносова. Во фланговых частях здания в оформлении фасада использованы одинарные колонны между гладких ракреповок и наличники в обрамлении окон, отличающиеся по профилю от наличников на лицевых фасадах. Фасад западного корпуса, обращенный на пл. Ломоносова, акцентирован портиком из четырех колонн, установленных на высоком цоколе, прорезанном тремя арочными проемами, из которых два служат для проезда, а один является входом в здание. Здания увенчаны антаблементами, в которых гладкий фриз декорирован триглифами, а карниз – модульонами. Окна второго этажа снабжены прямоугольными сандриками; в ризалитах – сандрики-фронтоны. В простенках над окнами второго этажа барельефные панно. Под окнами второго этажа балюстрада из крупных чугунных балясин. Цоколь — известняковый.

Изначально фасады домов на Театральной улице были светло-серого цвета, но позднее они были перекрашены в характерный для Санкт-Петербурга жёлтый цвет.

Внутри дворов, за основными зданиями по улице Зодчего Росси, расположены здания,

построенные уже другими архитекторами, в частности, во дворе дома номер 2, в 1890-1891 годах архитектором А.Р. Гешвендом был построен склад декораций балетной труппы Дирекции императорских театров.

Фасады дворовых корпусов – с ризалитами лестничных клеток; оштукатурены, без элементов декора, исключение составляют венчающие профилированные карнизы. Со стороны внутренних дворов к зданиям примыкают дворовые флигели. Фасадные стены флигелей оштукатурены и расчленены междуэтажными венчающим карнизами.

В XIX-XX вв. корпуса на Театральной улице не раз меняли свое назначение.

Административный корпус, расположенный по восточной стороне Театральной ул., первоначально предназначался под магазины и учреждения Удельного департамента и Министерства императорского двора. В 1835-1836 гг. в первом этаже здания находился магазин Императорского фарфорового завода. В 1835 г. большинство помещений взяла в аренду Дирекция императорских театров. В 1836 г. Департамент уделов передал Дирекции весь восточный корпус. Архитектор А.К. Кавос произвел внутреннюю перепланировку здания с целью размещения в нем танцевального зала, театра и театрального училища. Ему помогал архитектор А.И. Климов. Художник Ширяев расписал потолки и фризы в помещениях второго и третьего этажей. Потолки, отделанные тонированным, деревом, улучшали акустику; устроенные на противоположных стенах две пары окон создавали естественное освещение.

С 1836 г. по 1917 г. в восточном корпусе находились: Танцевальная школа, Театральная школа, Императорское театральное училище, Ленинградское академическое хореографическое училище, Академия русского балета им. А.Я. Вагановой. С этим учреждением связаны имена выдающихся танцовщиков: Ф. И. Балабиной, Д. Баланчина, М.Н. Барышникова, Т.М. Вечеславой, А.Я. Вагановой, О.М. Виноградова, Ю.Н. Григоровича, Ш.Л. Дидло, Н.А. Долгушина, А.А. Зубковской, П.К. Карсавиной, А.И. Истоминой, М.Ф, Кшесинской, О.В. Лепешинского, В.Ф. Нежинского, А.П. Павловой, М.И. Петипа, К.М. Сергеева, Г.С. Улановой, В.М. Чабукиани, Л.В. Якобсона.

В настоящее время в здании размещается Академия русского балета им. А.Я. Вагановой. В северной части здания, выходившей на площадь Островского, находятся Театральная библиотека и Музей театра и музыки.

Санкт-Петербургская государственная Театральная библиотека началась с сундука, в котором актеры труппы Федора Волкова хранили пьесы. Эти пьесы и сейчас хранятся в Отделе редкой книги, рукописных, архивных и изобразительных материалов библиотеки как бесценные исторические памятники русского театра. Днем рождения Театральной библиотеки принято считать 30 августа 1756 года (дата Указа Императрицы Елизаветы Петровны об учреждении русского театра).

Следующей вехой в истории библиотеки стало открытие в 1832 году нового здания Александринского театра, построенного по проекту К.И. Росси для Императорской придворной труппы. Здесь библиотека располагалась более пятидесяти лет, и ее жизнь тесно переплелась с судьбой театра, его драматургов, постановщиков, актеров.

В доме номер 2 по улице Зодчего Росси (бывшей Театральной улице) библиотека располагается с 1889 года. Тогда по решению Дирекции императорских театров библиотеки русской, французской и немецкой трупп были для удобства сосредоточены в одном месте, в трех специально выделенных залах. Хранилище было оборудовано встроенными двухъярусными дубовыми шкафами. Шкафы, чугунные перила лестниц и ярусов были украшены бронзовыми изображениями лиры, увитой лавровым венком.

На протяжении более полутора столетий Театральная библиотека существовала как

Библиотека императорских театров, как учреждение сугубо ведомственное, куда посторонним вход был закрыт – библиотека хранила все материалы, необходимые для постановки спектаклей на императорской сцене.

В 1892 году на ее базе началось издание «Ежегодника Императорских театров», содержавшее информацию о постановках и составе трупп, критические и исторические статьи, множество фотографий.

Новая эпоха в жизни Центральной библиотеки императорских театров наступила в 1918 году, когда руководство ею было поручено библиографу и историку литературы Александру Сергеевичу Полякову. В этот период библиотека существенно пополнила свой фонд. Сюда свозились книжные собрания из покинутых особняков, архивы театральных деятелей. А.С.Полякову удалось получить весь фонд Драматической цензуры из упраздненного после Февральской революции Главного управления по делам печати (Цензурного комитета). Как и прежде, велась научно-исследовательская, библиографическая и издательская деятельность. В 1918-21 гг. издавался журнал «Бирюч Петроградских государственных театров».

В 1922 г. проводились ремонтные работы по лицевым фасадам.

В годы Великой Отечественной войны библиотека ни на один день не прерывала работу. Под руководством директора Марии Иосифовны Тишкевич сотрудники, разделив блокадную судьбу родного города, спасли фонды, совершив подвиг мужества и высокой нравственности.

В наши дни фонд библиотеки насчитывает свыше 600 тысяч единиц хранения. В его составе более 62 тысяч рукописей, более 24 тысяч эскизов театральных костюмов и декораций XVI−XXI веков, собрание драматических произведений на языках народов России и зарубежных стран XVI−XXI веков, архивные документы. В библиотеке хранятся уникальные книги по истории театра, оперные и балетные либретто, иллюстрированные издания по истории балета, костюма, многие другие ценнейшие материалы. Они отражают специальный характер библиотеки и являются уникальной базой не только для исследователей, но и для широкой гуманитарной деятельности.

Также в здании расположен Театральный музей. В основе собрания музея — частные коллекции актеров М. Г. Савиной и И.Ф. Горбунова, драматурга В. В. Протопова, мецената и коллекционера Л. И. Жевержеева (впоследствии — первого заместителя директора музея по науке). Санкт-Петербургский государственный музей театрального и музыкального искусства, основанный в 1908 году, является одним из крупнейших театральных музеев мира. Это собрание почти не имеет аналогов по историческому охвату, разнообразию и ценности экспонатов. Более 450 000 реликвий рассказывают о драматическом, оперном и балетном искусстве за всю историю существования театра в России.

В музейной коллекции, представленной всемирно известными именами, театральные эскизы Льва Бакста, Александра Бенуа, Александра Головина, Константина Коровина, Казимира Малевича соседствуют с подлинными костюмами, сшитыми в мастерских Императорских театров, а мемории Петра Чайковского, Федора Шаляпина, Дмитрия Шостаковича, Игоря Стравинского, Георгия Товстоногова - со сценическими аксессуарами Анны Павловой, Галины Улановой, Натальи Макаровой. Среди ключевых фигур собрания - Михаил Глинка и Николай Римский-Корсаков, Всеволод Мейерхольд и Вера Комиссаржевская, Мариус Петипа и Вацлав Нижинский - подлинные звезды театральной и музыкальной культуры, продолжающие дарить нам свой свет спустя многие десятилетия. Особое место среди экспонатов музея занимают: уникальная коллекция музыкальных инструментов, насчитывающая более 3000 предметов и стоящая в одном ряду с собраниями Метрополитен в Нью-Йорке и Музея музыки в Париже, и коллекция сценических костюмов

(более 3000) - бывший гардероб Императорских театров России.

Музей является не только хранилищем театрального и музыкального наследия, но и сценической площадкой для выступлений известных российских и зарубежных исполнителей.

В 1908 году по инициативе меценатов Анатолия Молчанова, Владимира Протопопова и Алексея Бахрушина в помещении Панаевского театра на Адмиралтейской набережной прошла «Первая русская театральная выставка». В 1918 году по решению Народного комиссариата просвещения экспонаты этой выставки были перевезены в здание Дирекции императорских театров, где предполагалось открыть первый театральный музей Петрограда. Весной 1921 года нарком просвещения Анатолий Луначарский утвердил положение о музее, и 16 мая прошла первая официальная выставка. Театральный музей был открыт для публики 16 мая 1921 г. и с тех пор является одним из центров театральной жизни Санкт-Петербурга. В настоящее время в Театральном музее работает несколько постоянных экспозиций. Экспозиция «Театральные легенды Петербурга» дважды удостоена высшей музейной премии «Музейный Олимп» (в 2009 и 2011 годах). В ее основе — раритеты, связанные с историей российского театра с XVIII по XX век: роскошные костюмы, изготовленные в мастерских Императорских театров, портреты великих актеров, пуанты знаменитых балерин, макеты и эскизы Бенуа, Бакста, Головина, Малевича, Татлина и многое другое.

За годы своего существования здания архитектурного ансамбля претерпели ряд перестроек, изменивших облик памятника и в части фасадных решений, и в части внутренних интерьеров.

В 2006 – 2008 гг. проводились работы по реставрации лицевых фасадов.

В настоящий момент на фасадах здания «Дирекции императорских театров» со стороны ул. Зодчего Росси и пл. Ломоносова проводятся ремонтно-реставрационные работы.

**10.3. Современное состояние объекта:**

Фасад со стороны пл. Островского решен в виде ордерной композиции с заглублённой центральной лоджией с полуколоннами тосканского ордера, объединяющими 2-3-й этажи, фланкированной двумя боковыми ризалитами. Ниши боковых ризалитов на одну световую ось фланкированы двумя аналогичными полуколоннами. В местах примыкания центральной части к ризалитам – прямоугольные полупилястры. Цоколь – облицовка плитами из известняка. Стены – окрашенная штукатурка: уплощенный квадровый и линейный руст – в уровне 1-го этажа, гладкая штукатурка – в уровне 2-го и 3-го этажей. Полуколонны – гладкая окрашенная штукатурка. Базы полуколонн – чугунные. Антаблемент включает в себя архитрав с полочкой и гуттами, гладкий фриз с триглифами и венчающий карниз с модульонами. Венчающий карниз – выносной профилированный, раскрепованный, выполнен с использованием известняковых плит, с модульонами. Над венчающим карнизом вдоль всего лицевого фасада устроена аттиковая стенка. Профилированные штукатурные элементы: профилированные раскрепованные карнизы, горизонтальные подоконная (2 этаж) и междуэтажная тяги. Дверной проём по 4 световой оси фасада – прямоугольный, размещен в глубокой нише с полуциркульным завершением, объединяющей дверной проемы с полуциркульным оконным проемом в верхнем ярусе. Оформление ниши – профилированным архивольтом на импостах с замковым камнем с львиным маскароном. Дверной проём по 9 световой оси фасада – прямоугольный, размещен в неглубокой нише с полуциркульным завершением, объединяющей дверной проем с полуциркульным (термальным) оконным проемом в верхнем ярусе. Оформление ниши – профилированным архивольтом на импостах с замковым камнем с львиным маскароном. Заполнения дверных проемов – двухстворчатые, глухие. Выполнены

из древесины хвойных пород, с профилированными элементами и филенками, выполненными из древесины дуба; полотна облицованы шпоном дуба. Оконные проемы: в уровне 1-го этажа – двухчастные, состоящие из прямоугольных (в нижнем уровне) и термальных (в верхнем); в уровне 2-го и 3-го этажей – прямоугольные; в уровне 3-го этажа боковых ризалитов – термальные. Полукруглое окно по 4 световой оси – с лучевой расстекловкой. Прямоугольные ниши в уровне цокольного этажа – с клинчатыми известняковыми перемычками, отделанные плитами из известняка. В нише левого ризалита установлена позднейшая металлическая рама и проем ниши заложен кирпичом.

Оформление оконных проемов:

- в уровне 1-го этажа – уплощенные ниши с полуциркульным завершением, оформленные профилированными архивольтами на импостах в виде рустованных лопаток в межоконных простенках и трехчастными замковыми камнями с львиными маскаронами (в оформлении оконных проемов боковых ризалитов и проема по 4 оси фасада);

- в уровне 2-го этажа – профилированные наличники, прямые сандрики на лепных кронштейнах;

- в уровне 2-го и 3-го этажей боковых ризалитов – уплощенные ниши с полуциркульным завершением, объединяющие оконные проемы двух уровней, оформленные профилированными архивольтами на импостах с замковым камнем в виде консоли, треугольные сандрики на лепных кронштейнах (в уровне 2-го этажа);

- в уровне 3-го этажа со 2 по 8 световую ось – профилированные тяги в зоне подоконников и фигурная лепная тяга по периметру оконного откоса.

Заполнение оконных проемов – из древесины хвойных пород. Балюстрадное ограждение ниш (лоджий) ризалитов и в подоконных пространствах в уровне 2-го этажа – фигурные чугунные балясины между опорными тумбами, чугунные тетивы.

Крыльцо перед дверным проемом по 4 световой оси – на семь ступеней, выполненных из гранита. Крыльцо перед дверным проемом по 9 световой оси – на 3 ступени. Верхняя ступень из известняка, нижняя и средняя – позднейшие бетонные.

Водоотвод с кровли организован через водосточные трубы.

**11. Перечень документов и материалов, собранных и полученных при проведении экспертизы, а также использованной для нее специальной, технической и справочной литературы:**

**11.1. Перечень документов и материалов, собранных и полученных при проведении экспертизы:**

- Историческая иконография *(Приложение №1);*

- Фотофиксация *(Приложение №5);*

- Выписка ЕГРН об объекте недвижимости на земельный участок, по адресу: Санкт-Петербург, улица Зодчего Росси, дом 2, литера А №99/2021/418332209 от 19.09.2021; Выписка ЕГРН об объекте недвижимости на здание, по адресу: Санкт-Петербург, улица Зодчего Росси, дом 2, литера А, №99/2021/418340481 от 19.09.2021 *(Приложение №13).*

**11.2. Использованная для экспертизы специальная, техническая, справочная и иная литература:**

- Федеральный закон от 25.06.2002 № 73-ФЗ «Об объектах культурного наследия памятниках истории и культуры) народов Российской Федерации»;

- Положение о государственной историко-культурной экспертизе (утверждено

постановлением Правительства РФ от 15.07.2009 № 569);

- Постановление Правительства РФ «О составе разделов проектной документации и требованиях к их содержанию» от 16.02.2008 № 87;

- ГОСТ Р 55528-2013 «Состав и содержание научно-проектной документации по сохранению объектов культурного наследия. Памятники истории и культуры. Общие требования»;

- ГОСТ Р 55567-2013 Порядок организации и ведения инженерно- технических исследований на объектах культурного наследия. Памятники истории и культуры. Общие требования;

- ГОСТ Р 56891.1-2016 Сохранение объектов культурного наследия. Термины и определения. Часть 1. Общие понятия, состав и содержание научно-проектной документации;

- ГОСТ Р 56891.2-2016 Сохранение объектов культурного наследия. Термины и определения. Часть 2. Памятники истории и культуры;

- ГОСТ Р 56905-2016 Проведение обмерных и инженерно-геодезических работ на объектах культурного наследия. Общие требования.

*Опубликованные источники:*

- Карл Иванович Росси 1775-1849. “Каталог архитектурных чертежей и проектов предметов прикладного искусства.” Никулина Н.И. (ред.). “Искусство” Ленинградское отделение. 1975 г.;

- Грабарь И.Э. Петербургская архитектура въ XVIII и XIX вѣкѣ. Исторія архитектуры. — М.: Изданіе I. Кнебель, 1910. — Т. III. — 584 с.;

- Тарановская М.З. Ансамбль площади Островского, улицы зодчего Росси и площади Ломоносова в Ленинграде. Л., «Государственное издательство литературы по строительству, архитектуре и строительным материалам», 1962;

- Тарановская М.З. Карл Росси. Архитектор. Градостроитель. Художник. - Л., Лениздат. 1980;

- Горбачевич К., Хабло Е. Почему так названы? О происхождении названий улиц, площадей, островов, рек и мостов Санкт-Петербурга. СПб., Норинт, 2007;

- Гримм Г.Г. Работы К.И. Росси по планировке окружения Александринского театра // Архитектурный архив. 1946. №1;

- Гримм Г.Г. Площадь искусств и площадь Островского. М.-Л., Искусство, 1946;

- Гримм Г.Г. Ансамбли Росси. М.-Л., 1946;

- Кириков Б.М. Архитектурные памятники Санкт-Петербурга. Стили и мастера. СПб., Черное и белое, 2003;

- Овсянников Ю. Великие зодчие Санкт-Петербурга. Д. Трезини. Ф. Растрелли. К. Росси. СПб., Искусство-СПб, 1996;

- Пилявский В.И. Зодчий Росси. М.-Л., Государственное издательство архитектуры и градостроительства, 1951;

- Пукинский Б.К. Ансамбль Росси. Площадь Островского, улица Зодчего Росси, площадь Ломоносова. Л., Лениздат, 1965;

*Архивные источники:*

- ЦГИА СПБ: Ф. 256. Оп. 1. Д. 958. Оп. 3. Д. 997, Ф. 513. Оп. 62. Ед.хр.46. Оп.102. Д. 9914. Оп.169. Д. 352, Ф. 513. Оп. 173. Д. 291

- Архив КГИОП: Паспорт памятника истории и культуры «Улица Зодчего Росси. Ансамбль: Дирекция Императорских театров, Министерство народного просвещения» составлен 15.12.2008 г;

- РГИА: 468. Оп. 7. Д. 107, Ф. 482. Оп. 7. Д. 109, Ф. 468. Оп. 7. Д. 113, Ф. 485. Оп. 2. Д. 1420, Ф. 485. Оп. 2. Д. 1421, Ф. 485. Оп. 2. Д. 1422, Ф. 468. Оп. 25. Д. 55, Ф. 468. Оп. 25. Д. 56, Ф. 468. Оп. 25. Д. 57, Ф. 468. Оп. 35. Д. 58, Ф. 515. Оп. 1. Д. 36, Ф. 733. Оп. 103. Д. 122
- ЦГА КФФД: Вр 72477, Гр 72174.

*Интернет источники:*

https://pastvu.com, https://www.citywalls.ru.

**12. Обоснования вывода экспертизы:**

Проектная документация на проведение работ по сохранению объекта культурного наследия федерального значения «Дирекция императорских театров», по адресу: Санкт-Петербург, ул. Зодчего Росси, д. 2, литера А (Зодчего Росси ул., 2, Островского пл., 6, Ломоносова пл., 4), входящего в состав объекта культурного наследия федерального значения «Ансамбль улицы Зодчего Росси», по адресу: Санкт-Петербург, Зодчего Росси ул., 1-3, 2; Островского пл., 6, 11; Ломоносова пл., 1, 2, 4; Торговый пер., 2: «Ремонт и реставрация лицевого фасада здания Дирекции императорских театров (со стороны пл. Островского), входящего в состав объекта культурного наследия федерального значения «Ансамбль улицы Зодчего Росси (Санкт-Петербург, ул.Зодчего Росси, 2; пл. Островского, 6; пл. Ломоносова, 4)», выполненная в 2021 г., ЗАО «СПБ-ПРОЕКТ», шифр: ПД-6-2021, представлена в следующем составе:

| Обозначение | Наименование |
|---|---|
| ПД-6-2021-ПЗ | Раздел 1. Пояснительная записка |
| | Раздел 3. Архитектурные решения |
| ПД-6-2021-АР1 | Подраздел 3.1. Проект реставрации и ремонта |
| ПД-6-2021-АР2 | Подраздел 3.2. Рабочая документация |
| | Раздел 4. Конструктивные и объемно - планировочные решения |
| ПД-6-2021-КР1 | Подраздел 4.1. Проект реставрации и ремонта |
| ПД-6-2021-КР2 | Подраздел 4.2. Рабочая документация |
| ПД-6-2021-ПОР | Раздел 6. Проект организации реставрации |
| ПД-6-2021-СМ | Раздел 11. Смета на ремонт и реставрацию объекта культурного наследия |
| | Раздел 12. Иная документация |
| | Подраздел 12.1. Предварительные работы |
| ПД-6-2021-ИРД | Часть 1. Исходно-разрешительная документация |
| ПД-6-2021-ФФ | Часть 2. Фотофиксация до начала производства работ |
| | Подраздел 12.2. Комплексные научные исследования |
| ПД-6-2021-ИАБИ | Часть 1. Историко-архивные и библиографические исследования |
| ПД-6-2021-ОЧ | Часть 2. Историко-архитектурные натурные исследования (архитектурные обмеры) |

| | |
|---|---|
| ПД-6-2021-ИТИ | Часть 3. Инженерно-технические исследования |
| ПД-6-2021-ИХТИ | Часть 4. Инженерные химико-технологические исследования по строительным и отделочным материалам |
| ПД-6-2021-КНИ | Часть 5. Отчет по комплексным научным исследованиям |
| ПД-6-2021-ТР | Подраздел 12.3. Технологические рекомендации по реставрации |

Перед разработкой проектной документации были проведены предварительные работы и комплексные научные исследования.

*Раздел 12. Иная документация. Подраздел 12.1. Предварительные работы (шифр: ПД-6-2021-ИРД, ПД-6-2021-ФФ)*

В составе предварительных работ собрана исходно-разрешительная документация, выполнена фотофиксация объекта до начала работ, составлена программа комплексных научных исследований. На основании программы исследования КГИОП выдал Разрешение на проведение работ по сохранению объекта культурного наследия федерального значения №01-53-1912/21-0-1 от 09.08.2021 г. Составлен Акт определения влияния предполагаемых к проведению видов работ на конструктивные и другие характеристики надежности и безопасности объекта культурного наследия. Предполагаемые к выполнению указанные виды работ не оказывают влияние на конструктивные и другие характеристики надежности и безопасности данного объекта культурного наследия (памятника истории и культуры) народов Российской Федерации.

*Раздел 12. Иная документация. Подраздел 12.2. Комплексные научные исследования (шифр: ПД-6-2021-ИАБИ, ПД-6-2021-ОЧ, ПД-6-2021-ИТИ, ПД-6-2021-ИХТИ, ПД-6-2021-КНИ).*

В объеме комплексных научных исследований выполнены историко-архивные и библиографические исследования. Выполнены натурные исследования фасада, которые включают: комплексные архитектурные обмеры фасада с фиксацией общих габаритов, подробным обмером отдельных фрагментов, деталей, снятием шаблонов; определением и фиксацией дефектов и повреждений элементов отделки и декора с составлением картограмм дефектов и дефектной ведомости; определение вида и материала отделки; выполнение зондажей для определения состояния материалов отделки и выявления ремонтных вмешательств; фотофиксация выявленных дефектов и повреждений; оценка технического состояния существующих конструкций фасада, с разработкой рекомендаций; установлены возможные причины выявленных дефектов и повреждений.

При исследованиях образцов обращалось особое внимание на наличие оригинальных штукатурных и красочных слоёв. Проведены лабораторные исследования отобранных образцов: петрографический анализ образцов штукатурных растворов; стратиграфический анализ красочных слоев для определения и идентификации первоначального колера покраски с определением связующего красочных слоев. При проведении стратиграфического анализа красочных слоев, сохранившихся на штукатурных слоях фасадов, основное внимание было уделено выявлению первоначального колера покраски и его идентификации по альбому колеров системы NCS.

При проведении натурного обследования, основное внимание было уделено определению степени сохранности материалов отделки, оценке их технического состояния, наличию дефектов и, по возможности, выявлению причин их появления.

По результатам проведенных комплексных научных исследований установлено

следующее:

*Кирпичная кладка.* Стены фасада выполнены из кладки полнотелого красного глиняного обожженного кирпича на известково-песчаном растворе, оштукатурены и окрашены. Локально имеются повреждения и деструкция участков лицевой поверхности кирпича в местах намокания, бухчения и утраты штукатурного слоя. В целом состояние кирпичной кладки стен лицевого фасада – работоспотобное.

*Штукатурные поверхности.* Отделка фасада выполнена штукатурным раствором, который был окрашен в два колера: поле стены – охристый оттенок, архитектурный и гипсовый декор – белый цвет. Поверхность фасадов сильно загрязнена. Значительных разрушений и отслоений штукатурного основания нет. Ослабление и бухчение штукатурки наблюдается в нижней части фасада. Разрушение рустованной штукатурки с оголением кирпичной кладки на участке фасада в уровне второго и третьего этажей, в месте установки водосточной трубы, вследствие нарушений в системе водоотвода. На фасаде определяются немногочисленные трещины. Часть трещин относится к штукатурному грунту.

Оконные наличники выполнены известковым штукатурным раствором с минеральным наполнителем. Значительных разрушений штукатурки нет. В штукатурной отделке определяются немногочисленные трещины. Откосы дверных и оконных проемов содержат зоны бухчения и незначительные разрушения штукатурного слоя в местах примыкания к оконным переплетам.

Тяги, пояски, венчающий карниз, наличники, дуги изготовлены сложным известково-цементным раствором. Наблюдаются незначительные разрушения штукатурной отделки.

В венчающем карнизе, выполненном с использованием известняковых лещадных плит, визуально наблюдаются незначительные дефекты.

*Гипсовый декор*. Гипсовый декор находится в удовлетворительном состоянии. Поверхность загрязнена, определяется многослойная окраска, что привело к утрате первоначальной пластики и четкости рисунка. Гипсовый декор, в целом, без видимых разрушений и утрат. Наблюдаются мелкие дефекты в отделке поверхности. На отдельных деталях визуально определяется искажение первоначальной четкости рисунка.

*Цоколь.* Цоколь облицован известняковым камнем. В облицовке наблюдаются многочисленные докомпановки камня, отличные по цвету; обмазки, выполненные на цементной основе. Значительные вымывания глинистых прослоек, офактуривание и разрушения камня наблюдаются в нижней его части, значительное по площади покрытие известняка камнезаменителем, что почти полностью привело к изменению фактуры и цвета облицовки цоколя. Камень плохо «читается». Локально определяется механическая расшивка швов. В местах установки водосточных труб наблюдаются участки биопоражения известнякового камня цоколя. Состояние известняковой облицовки цоколя неудовлетворительное.

Проёмы подвальных окон (за исключением одного проёма) заложены, образовавшиеся ниши облицованы известняковым камнем, отличным по цвету. Сохранившийся оконный проём оборудован металлическим ставнем. Ставень окрашен краской серого цвета, красочные слои нарушены, наблюдается поверхностная коррозия металла. В одном проеме сохранилась позднейшая металлическая рама, проем заложен кирпичом.

*Металлические элементы.* Металлические балясины, тетивы, тумбы балюстрады и базы колонн, выполненные из чугуна, окрашены с использованием шпатлевки. Сквозь красочные покрытия проступают очаги коррозионного поражения металла.

Балюстрадное ограждение в уровне второго этажа левого ризалита позднейшее. Балясины, тетивы и опорные тумбы выполнены из армированного бетона. Имеются значительные разрушения верхней тетивы с оголением арматурного стержня, бетонные балясины имеют незначительные утраты и разрушения.

Определяется многослойная окраска чугунного геодезического знака. Наблюдается утрата первоначальной пластики и четкости рисунка с поверхностной коррозией металла.

Состояние металлодекора, в целом, удовлетворительное.

*Заполнения проемов.* В деревянных оконных заполнениях из древесины хвойных пород наблюдается многослойная окраска. Красочные слои шелушатся с обнажением нижележащих покрасок. В древесине определяются локальные разрушения.

Заполнения дверных проемов позднейшие, выполнены из древесины хвойных пород с профилированными элементами и филенками, выполненными из древесины дуба, полотна облицованы шпоном дуба. Деревянные дверные заполнения находятся в удовлетворительном состоянии. Нарушена и загрязнена отделка поверхности. Определяются сколы, вмятины, небольшое количество трещин. Определяются трещины, нарушения в узлах сопряжений деревянных элементов дверного заполнения, отслоения шпона, сколы и вмятины. Фурнитура дверей, выполненная из цветного металла, имеет следы коррозии и потемнения.

*Крыльца.* Состояние обоих крылец в целом – неудовлетворительное. Оба крыльца являются предметом охраны: (местоположение, (перед дверным проемом) габариты, материал ступеней (известняк)). Крыльцо перед дверным проемом по 4 световой оси – на семь ступеней, выполненных из гранита. В настоящее время уложены позднейшие ступени из гранита. Имеются следы подвижек и просадок ступеней, определяются участки ремонтных вставок, значительные утраты, сколы и загрязнения поверхности камня. Имеются утраты шовного заполнения. Нижняя ступень выполнена из гранита серого цвета без валика, все остальные существующие ступени – с валиком. Нижняя ступень отличается фактурой и цветом.

Крыльцо перед дверным проемом по 9 световой оси – на 3 ступени. Частично сохранилась верхняя известняковая ступень входа в здание, собранная из отдельных элементов - определяются блоки из известняка и плиты проступи. Средняя ступень выполнена из фрагментов позднейших сборных бетонных ступеней, уложенных на бетонную подливку. Нижняя ступень – из монолитного бетона.

*Водоотвод.* Состояние металлических линейных окрытий – неудовлетворительное: следы коррозии и деформаций. В водосточных трубах локально определяются деформации и следы коррозионного поражения металла. В зоне аттиковой стенки на всём протяжении фасадов отсутствуют водосточные трубы, что приводит к замачиванию стены и разрушению штукатурного слоя. Кроме того, вдоль всего карниза уложены трубы обогрева кровли с выводом в чердачное помещение через отверстия, пробитые в аттиковой стенке.

*Все необходимые предпроектные работы выполнены в полном объеме для разработки проектных решений по ремонту и реставрации фасада объекта культурного наследия «Дирекции императорских театров» (со стороны пл. Островского).*

Проектная документация предусматривает работы по сохранению объекта культурного наследия федерального значения «Дирекция императорских театров», по адресу: Санкт-Петербург, ул. Зодчего Росси, д. 2, литера А (Зодчего Росси ул., 2, Островского пл., 6, Ломоносова пл., 4), входящего в состав объекта культурного наследия федерального значения «Ансамбль улицы Зодчего Росси», по адресу: Санкт-Петербург, Зодчего Росси ул., 1-3, 2; Островского пл., 6, 11; Ломоносова пл., 1, 2, 4; Торговый пер., 2, выполнена в соответствии с

Заданием на проведение работ по сохранению объекта культурного наследия, включенного в единый государственный реестр объектов культурного наследия (памятника истории и культуры) народов Российской Федерации, или выявленного объекта культурного наследия №01-52-2651/20-0-2 от 07.12.2020 г. и с учетом сохранением предмета охраны, согласно Распоряжению КГИОП «Об определении предмета охраны объекта культурного наследия федерального значения «Ансамбль улицы Зодчего Росси» от 16.10.2015 № 10-499.

*Раздел 1. Пояснительная записка (шифр: ПД-6-2021-ПЗ)*

Пояснительная записка включает следующие данные: общие данные; характеристику участка и объекта культурного наследия; перестройки и изменения, затронувшие облик здания; функциональное назначение объекта; перечень основных нормативных документов, использованных при проектировании объекта.

*Раздел 2. Архитектурные решения (шифр: ПД-6-2021-АР1, ПД-6-2021-АР2)*

Проектом предусмотрены следующие виды ремонтно-реставрационных работ по фасаду здания:

- демонтаж инженерного оборудования, существующих информационных досок с последующим монтажом;
- замена линейных окрытий из кровельной стали с последующей окраской, устройство надстенных желобов к водосточным трубам фасадов;
- замена водосточных труб с последующей окраской. Установка отсутствующих водосточных труб в зоне аттиковых стенок.
- ремонт существующих гранитных водоприемных чаш.
- реставрация отдельных участков лицевой поверхности кирпича, в том числе участков, образующихся после отбивки слабодержащейся штукатурки и цементных замещений и накрывок;
- комплексные ремонтно-реставрационные работы по реставрации штукатурных отделочных слоев и штукатурного декора; реставрация сохранившегося штукатурного слоя и сохранившихся профильных элементов по приведенным в проекте шаблонам; окраска по подготовленной поверхности;
- комплексные ремонтно-реставрационные работы по венчающим карнизам, в том числе модульонам, выполненным с использованием известняковых плит;
- ремонтно-реставрационные работы по гипсовому лепному декору, с восполнением утрат по аналогии с сохранившимися фрагментами в соответствии с чертежами деталей, окраска по подготовленной поверхности;
- комплексные ремонтно-реставрационные работы по цоколю из известняка. Расчистка цоколя от цементных накрывок, реставрация исторического камня;
- демонтаж позднейшей металлической рамы ставня с кирпичным заполнением с последующим восстановлением ниши в цоколе из известнякового камня;
- комплексные ремонтно-реставрационные работы по чугунным базам колонн, балясинам и тетивам балюстрад, геодезического знака, включающие в себя расчистку металла от всех остатков ремонтных и старых красок и ржавчины до чистого металла, восстановление утрат металла из материала, аналогичного оригинальному, подготовка под окраску, грунтование и окраска. Оштукатуренные базы колонн расчищаются от штукатурки;
- демонтаж позднейшего балюстрадного ограждения в уровне второго этажа левого ризалита (балясины, тетивы и опорные тумбы), выполненного из армированного бетона и восстановление утраченных чугунных элементов, изготовленных в соответствии с сохранившимися аналогами;

- ремонтно-реставрационные работы по деревянным оконным заполнениям (из древесины хвойных пород) и дверным заполнениям (с полотнами, выполненными из древесины хвойных пород, облицованными шпоном дуба, с профилированными элементами и филенками, выполненными из древесины дуба), с реставрацией фурнитуры;

- работы по реставрационному ремонту крылец. Демонтаж позднейших гранитных и бетонных ступеней, демонтаже единственной сохранившейся, но находящейся в неудовлетворительном состоянии, известняковой ступени крыльца и восстановлении ступеней крылец в историческом материале (ступени выполняются из известнякового камня) с устройством нового основания, с сохранением местоположения и габаритов.

- на участках покрытия с облицовкой тротуарными плитами в зоне ремонтных работ по цоколю выполняется разборка покрытия с последующим восстановлением с устройством примыкания покрытия с уклоном от здания.

*Раздел 4. Конструктивные решения (шифр: ПД-6-2021-КР1, ПД-6-2021-КР2)*

Проектом конструктивных решений предусматриваются работы по реставрационному ремонту крылец, с восстановлением ступеней в историческом материале.

Ступени укладываются с минимальным уклоном от здания по слою цементно-песчаного раствора на монолитное железобетонное основание, выполненное по уплотненной подушке из песчано-гравийной смеси.

*Раздел 6. Проект организации реставрации (шифр: ПД-6-2021-ПОР)*

Проект организации реставрации содержит: характеристику района по месту расположения объекта и условия реставрации; оценку развитости транспортной инфраструктуры; сведения о возможности использования местной рабочей силы при осуществлении реставрации; характеристику земельного участка, предоставленного для реставрации, обоснование необходимости использования для реставрации земельных участков вне земельного участка, предоставляемого для реставрации; описание особенностей проведения работ в условиях стесненной городской застройки, в местах расположения подземных коммуникаций, линий электропередач и связи; обоснование принятой организационно-технологической схемы; перечень видов строительных и монтажных работ, ответственных конструкций, подлежащих освидетельствованию с составлением соответствующих актов приемки; технологическую последовательность работ при реставрации объекта или его отдельных элементов; обоснование потребности реставрации в кадрах, основных строительных машинах, механизмах, транспортных средствах, ресурсах; обоснование размеров и оснащения площадки для складирования материалов, конструкций, оборудования, укрупненных модулей и стендов для их сборки, решения по перемещению тяжеловесного негабаритного оборудования, укрупненных модулей и строительных конструкций; предложения по обеспечению контроля качества строительных и монтажных работ, а также поставляемых на площадку и монтируемых оборудования, конструкций и материалов; предложения по организации службы геодезического и лабораторного контроля; обоснование потребности в жилье и социально-бытовом обслуживании персонала, участвующего в реставрации; перечень мероприятий и проектных решений по определению технических средств и методов работы, обеспечивающих выполнение нормативных требований охраны труда; описание проектных решений и мероприятий по охране окружающей среды в период реставрации; мероприятия пожарной безопасности на период реставрации; описание проектных решений и мероприятий по охране объектов в период реставрации; мероприятия и требования по обеспечению антитеррористической защищенности строительной площадки; мероприятия по защите прав населения; мероприятия

по обеспечению сохранности объекта культурного наследия в период реставрации.

*Раздел 12. Подраздел 12.3. Технологические рекомендации по реставрации (шифр: ПД-6-2021-ТР).*

Технологические рекомендации по реставрации предусматривают следующие работы:

- реставрация кирпичной кладки: расчистка поверхности, подготовка поверхности, восполнение утрат кирпича, докомпановка утрат шовного раствора, укрепление кирпича.

- реставрация известнякового камня облицовки цоколя: расчистка поверхности камня; удаление биопоражений, окислов железа, налётов солей, подтёков краски, цементных растворов, деструктированных участков; установка смещенных элементов в проектное положение; укрепление камня; восполнение утрат камня и шовного раствора; защитная обработка;

- реставрация штукатурного слоя: расчистка поверхности, реставрация штукатурного основания, восстановление штукатурной отделки, подготовка под окраску, окраска;

- восстановление штукатурной отделки поверхности венчающего карниза: удаление деструктированного штукатурного слоя, реставрация известнякового камня, ремонт креплений, восстановление штукатурной отделки.

- реставрация гипсового декора: расчистка поверхности, восполнение утрат, замена элементов крепления, подготовка под окраску, окраска поверхности.

- реставрация столярных изделий из древесины хвойных пород: расчистка поверхности, восполнение утрат, подготовка под окраску, окраска.

- реставрация облицовки из древесины дуба (шпон): расчистка поверхности, удаление пятен, устранение дефектов отделки, зареивание трещин, восполнение утрат, тонирование древесины, нанесение декоративного покрытия.

- реставрация чугунных декоративных элементов: расчистка поверхности, восполнение утрат, устранение дефектов, ремонт трещин, грунтование поверхности, окраска.

- реставрация фурнитуры из цветного металла: расчистка поверхности, шлифовка, полировка, нанесение защитного покрытия.

*При разработке технологических схем реставрации учтены как свойства сохраняемых материалов, так и свойства реставрационных материалов совместимых с материалами объекта культурного наследия, не вызывают изменений в сохраняемом материале, могут быть удалены при необходимости - обратимость материалов. Технологические рекомендации соответствуют требованиям, которые предъявляются к работам, материалам и технологиям, направленным на сохранение памятников истории и культуры. Основным методическим направлением данных работ можно считать максимальное сохранение оригинальных материалов отделки и восстановление утраченных элементов фасада по технологическим рекомендациям, близким к общепринятым, классическим методам.*

*Принятые проектные решения по ремонту и реставрации фасада объекта культурного наследия «Дирекция императорских театров» сохраняют материал и характер отделки фасада, направлены на сохранение исторической достоверности и исторического вида здания, а также на улучшение эксплуатационных характеристик конструкций и повышение долговечности объекта.*

*При разработке проекта соблюден принцип максимального сохранения подлинных деталей с наименьшим внедрением в памятник. Все принятые проектные решения соответствуют сохранению предмета охраны здания и его историко-культурной ценности.*

По результатам проведенного экспертами натурного обследования, изучения архивных и иконографических материалов, анализа представленной исходно-разрешительной, научно-исследовательской и проектной документации на проведение работ по сохранению объекта культурного наследия федерального значения «Дирекция императорских театров», по адресу: Санкт-Петербург, ул. Зодчего Росси, д. 2, литера А (Зодчего Росси ул., 2, Островского пл., 6, Ломоносова пл., 4), входящего в состав объекта культурного наследия федерального значения «Ансамбль улицы Зодчего Росси», по адресу: Санкт-Петербург, Зодчего Росси ул., 1-3, 2; Островского пл., 6, 11; Ломоносова пл., 1, 2, 4; Торговый пер., 2: «Ремонт и реставрация лицевого фасада здания Дирекции императорских театров (со стороны пл. Островского), входящего в состав объекта культурного наследия федерального значения «Ансамбль улицы Зодчего Росси (Санкт-Петербург, ул. Зодчего Росси, 2; пл. Островского, 6; пл. Ломоносова, 4)», выполненной в 2021 г., ЗАО «СПБ-ПРОЕКТ», шифр: ПД-6-2021, подготовлены выводы. Анализ представленной проектной документации по данному объекту на предмет обоснованности предложенных мероприятий по сохранению объекта культурного наследия и соответствия их требованиям государственной охраны объектов культурного наследия показал:

- объём и содержание проектной документации, представленной заказчиком экспертизы, достаточны для вынесения однозначного заключения экспертизы.

- проектная документация разработана юридическим лицом, имеющим лицензию на осуществление деятельности по сохранению объектов культурного наследия (памятников истории и культуры) народов Российской Федерации в соответствии с законодательством Российской Федерации о лицензировании отдельных видов деятельности – в соответствии с п. 6 ст. 45 Федерального закона №73-ФЗ.

- документация разработана на основе достоверной исходной информации, выявленной и использованной в необходимой полноте. Имеется историческая справка с иконографией, дающая представление об историческом облике здания и степени соответствия ему объекта в его существующем состоянии.

- проектная документация удовлетворяет требованиям к порядку проведения работ по сохранению объекта культурного наследия – в соответствии со ст. 45 Федерального закона №73-ФЗ.

- проектная документация разработана в соответствии с Заданием на проведение работ по сохранению объекта культурного наследия, выданном соответствующим органом исполнительной власти, осуществляющим функции в области государственной охраны объектов культурного наследия – в соответствии с п. 1 ст. 45 Федерального закона №73-ФЗ.

- проектная документация включает акт определения влияния предполагаемых к проведению видов работ на конструктивные и другие характеристики надёжности и безопасности объекта культурного наследия (памятника истории и культуры) народов Российской Федерации – в соответствии с п. 4 ст. 40, п. 4 ст. 45 Федерального закона №73-ФЗ.

- проектная документация соответствует Национальному стандарту Российской Федерации ГОСТ Р 55528-2013 «Состав и содержание научно-проектной документации по сохранению объектов культурного наследия. Памятники истории и культуры. Общие требования» и содержит необходимый комплект графических и текстовых материалов, обеспечивающих возможность на их основании последующего проведения работ по сохранению объекта культурного наследия.

- проектная документация предусматривает меры и мероприятия, которые не могут

оказать негативного воздействия на особенности объекта, послужившие основаниями для включения его в реестр и подлежащие обязательному сохранению, составляющие предмет охраны, – в соответствии с положениями ст. 40, 42, 43 Федерального закона № 73-ФЗ.

- проектные решения сохраняют без изменения элементы предмета охраны объекта культурного наследия федерального значения «Дирекция императорских театров», по адресу: Санкт-Петербург, ул. Зодчего Росси, д. 2, литера А (Зодчего Росси ул., 2, Островского пл., 6, Ломоносова пл., 4), входящего в состав объекта культурного наследия федерального значения «Ансамбль улицы Зодчего Росси», по адресу: Санкт-Петербург, Зодчего Росси ул., 1-3, 2; Островского пл., 6, 11; Ломоносова пл., 1, 2, 4; Торговый пер., 2, отнесённые КГИОП к элементам предмета охраны, согласно распоряжению от 16.10.2015 № 10-499. Выполнение всего комплекса описанных мероприятий по сохранению объекта культурного наследия федерального значения «Дирекция императорских театров» направлено на восстановление, сохранность и безопасную эксплуатацию памятника в современных условиях

**13. Вывод экспертизы:**

**Проектная документация на проведение работ по сохранению объекта культурного наследия федерального значения «Дирекция императорских театров», по адресу: Санкт-Петербург, ул. Зодчего Росси, д. 2, литера А (Зодчего Росси ул., 2, Островского пл., 6, Ломоносова пл., 4), входящего в состав объекта культурного наследия федерального значения «Ансамбль улицы Зодчего Росси», по адресу: Санкт-Петербург, Зодчего Росси ул., 1-3, 2; Островского пл., 6, 11; Ломоносова пл., 1, 2, 4; Торговый пер., 2: «Ремонт и реставрация лицевого фасада здания Дирекции императорских театров (со стороны пл. Островского), входящего в состав объекта культурного наследия федерального значения «Ансамбль улицы Зодчего Росси (Санкт-Петербург, ул. Зодчего Росси, 2; пл. Островского, 6; пл. Ломоносова, 4)», выполненная в 2021 г., ЗАО «СПБ-ПРОЕКТ», шифр: ПД-6-2021, соответствует требованиям законодательства Российской Федерации в области государственной охраны объектов культурного наследия (положительное заключение).**

**14. Перечень приложений к заключению экспертизы:**

Приложение № 1. Иконографические материалы;

Приложение № 2. Выкопировка из Постановления Правительства Российской Федерации №527 от 10.07.2001 «О перечне объектов исторического и культурного наследия федерального значения, находящихся в г. Санкт-Петербурге»*;* Копия Приказа Министерства Культуры Российской Федерации от 21.10.2015 № 12049-р «О регистрации объекта культурного наследия федерального значения «Ансамбль улицы Зодчего Росси», 1828–1839 гг. (г. Санкт-Петербург) в едином государственном реестре объектов культурного наследия (памятников истории и культуры) народов Российской Федерации»; Копия Приказа Министерства Культуры Российской Федерации от 22.10.2015 № 12373-р «О регистрации объекта культурного наследия федерального значения «Дирекция императорских театров», 1828–1834 гг., входящего в состав объекта культурного наследия федерального значения «Ансамбль улицы Зодчего Росси», 1828-1839 гг. (г. Санкт-Петербург) в едином государственном реестре объектов культурного наследия (памятников истории и культуры) народов Российской Федерации»;

Приложение № 3. Копия Распоряжения КГИОП «Об утверждении границ территории объекта культурного наследия федерального значения «Ансамбль улицы Зодчего Росси» №10-

405 от 02.09.2015 г.;

Приложение № 4. Копия Распоряжения КГИОП «Об определении предмета охраны объекта культурного наследия федерального значения «Ансамбль улицы Зодчего Росси» от 16.10.2015 № 10-499;

Приложение № 5. Материалы фотофиксации;

Приложение № 6. Копия Охранного обязательства №8349 от 21.08.2008 г. на объект культурного наследия федерального значения «Дирекция Императорских театров»;

Приложение № 7. Копия Паспорта памятника истории и культуры «Здание Дирекции театров», составлен в 1982 г.; Копия Паспорта объекта культурного наследия «Дирекция императорских театров», составлен 09.08.2021 г.*;* Копия Паспорта памятника истории и культуры «Улица Зодчего Росси. Ансамбль: Дирекция Императорских театров, Министерство народного просвещения» составлен 15.12.2008 г.;

Приложение № 8. Копия Задания на проведение работ по сохранению объекта культурного наследия, включенного в единый государственный реестр объектов культурного наследия (памятника истории и культуры) народов Российской Федерации, или выявленного объекта культурного наследия №01-52-2651/20-0-2 от 07.12.2020 г.;

Приложение № 9. Копия Разрешения на проведение работ по сохранению объекта культурного наследия федерального значения №01-53-1912/21-0-1 от 09.08.2021 г.;

Приложение №10. Копия Кадастрового паспорта на здание, по адресу: Санкт-Петербург, улица Зодчего Росси, дом 2, литера А, №78/201/16-243356 от 15.08.2016 г.;

Приложение №11. Копия Технического паспорта здания, по адресу: Санкт-Петербург, улица Зодчего Росси, дом 2, литера А, №138/1 от 2006 г., поэтажные планы;

Приложение №12. Копия лицензии ЗАО «СПБ-ПРОЕКТ» № МКРФ 00552 от 12.03.2013 г. (переоформлена приказом от 12.06.2019 №775);

Приложение №13. Копия Выписки ЕГРН об объекте недвижимости на земельный участок, по адресу: Санкт-Петербург, улица Зодчего Росси, дом 2, литера А №99/2021/418332209 от 19.09.2021; Копия Выписки ЕГРН об объекте недвижимости на здание, по адресу: Санкт-Петербург, улица Зодчего Росси, дом 2, литера А, №99/2021/418340481 от 19.09.2021;

Приложение №14. Копии договоров с экспертами от 08.09.2021 №№ №№ ПД-6-2021/Э1, ПД-6-2021/Э2, ПД-6-2021/Э3;

Приложение №15. Копии протоколов заседания экспертной комиссии.

**15. Дата оформления заключения экспертизы:**

20 сентября 2021 г.

| | | |
|---|---|---|
| Председатель экспертной комиссии | Подпись эксперта: *(подписано усиленной электронной подписью)* | Н.Б. Глинская |
| Ответственный секретарь экспертной комиссии | Подпись эксперта: *(подписано усиленной электронной подписью)* | Г.А. Курленьиз |
| Член экспертной комиссии | Подпись эксперта: *(подписано усиленной электронной подписью)* | Д.А. Зайцева |

***Приложение 1***

**к Акту по результатам государственной историко-культурной экспертизы проектной документации на проведение работ по сохранению объекта культурного наследия федерального значения «Дирекция императорских театров», по адресу: Санкт-Петербург, ул. Зодчего Росси, д. 2, литера А (Зодчего Росси ул., 2, Островского пл., 6, Ломоносова пл., 4), входящего в состав объекта культурного наследия федерального значения «Ансамбль улицы Зодчего Росси», по адресу: Санкт-Петербург, Зодчего Росси ул., 1-3, 2; Островского пл., 6, 11; Ломоносова пл., 1, 2, 4; Торговый пер., 2: «Ремонт и реставрация лицевого фасада здания Дирекции императорских театров (со стороны пл. Островского), входящего в состав объекта культурного наследия федерального значения «Ансамбль улицы Зодчего Росси (Санкт-Петербург, ул. Зодчего Росси, 2; пл. Островского, 6; пл. Ломоносова, 4)», выполненной в 2021 г., ЗАО «СПБ-ПРОЕКТ», шифр: ПД-6-2021**

Иконографические материалы

1. План Императорского столичного города Санкт-Петербурга, сочиненный в 1737 г. Фрагмент.

2. План столичного города Санкт-Петербурга с изображением знатнейших онаго проспектов 1753 г. (План Трускотта И.Ф.).

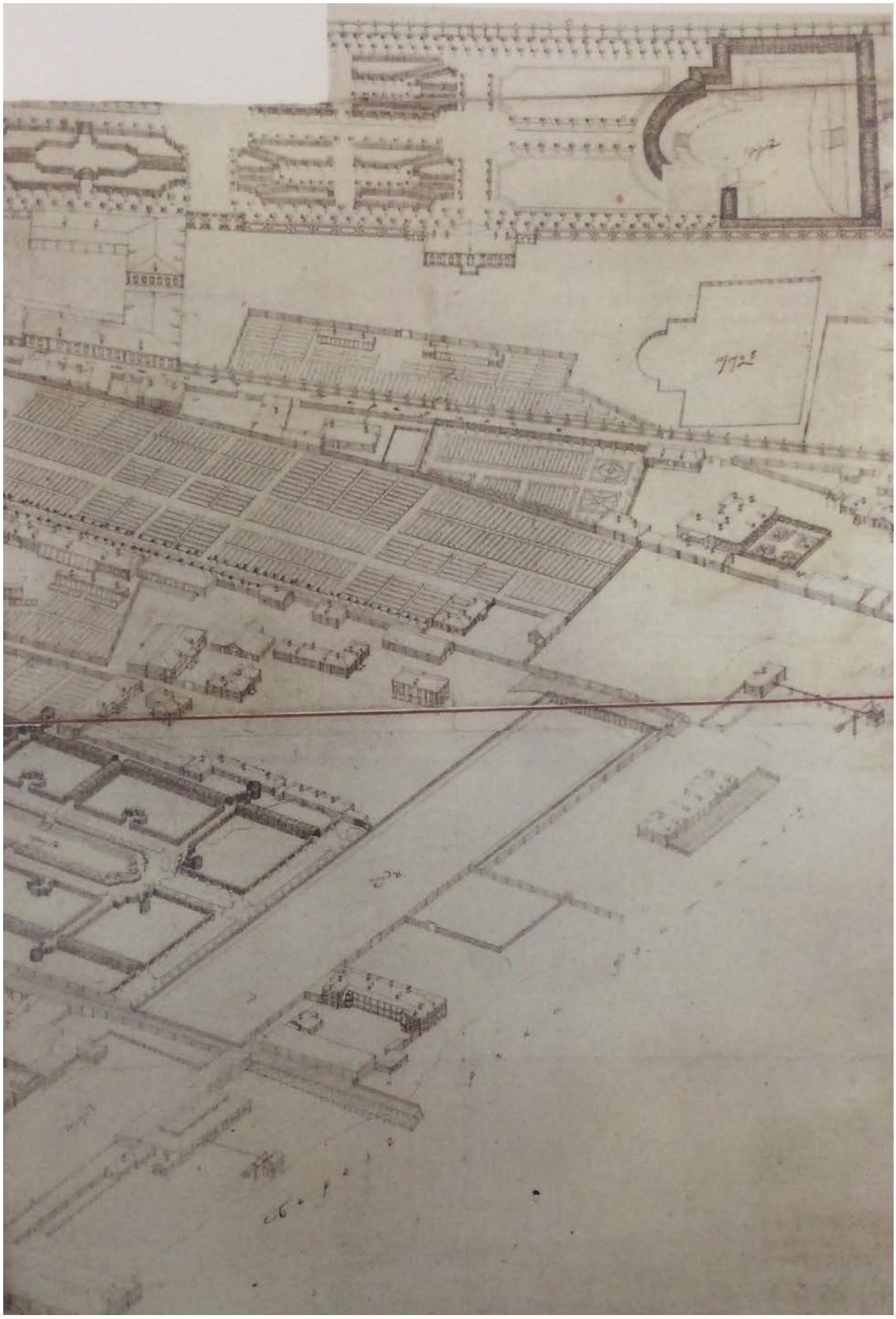

3. Аксонометрический план П. де Сент-Илера, И.Соколова, А.Горихвостова и др. Фрагмент (87) Е2/3. 1765-1773 гг.

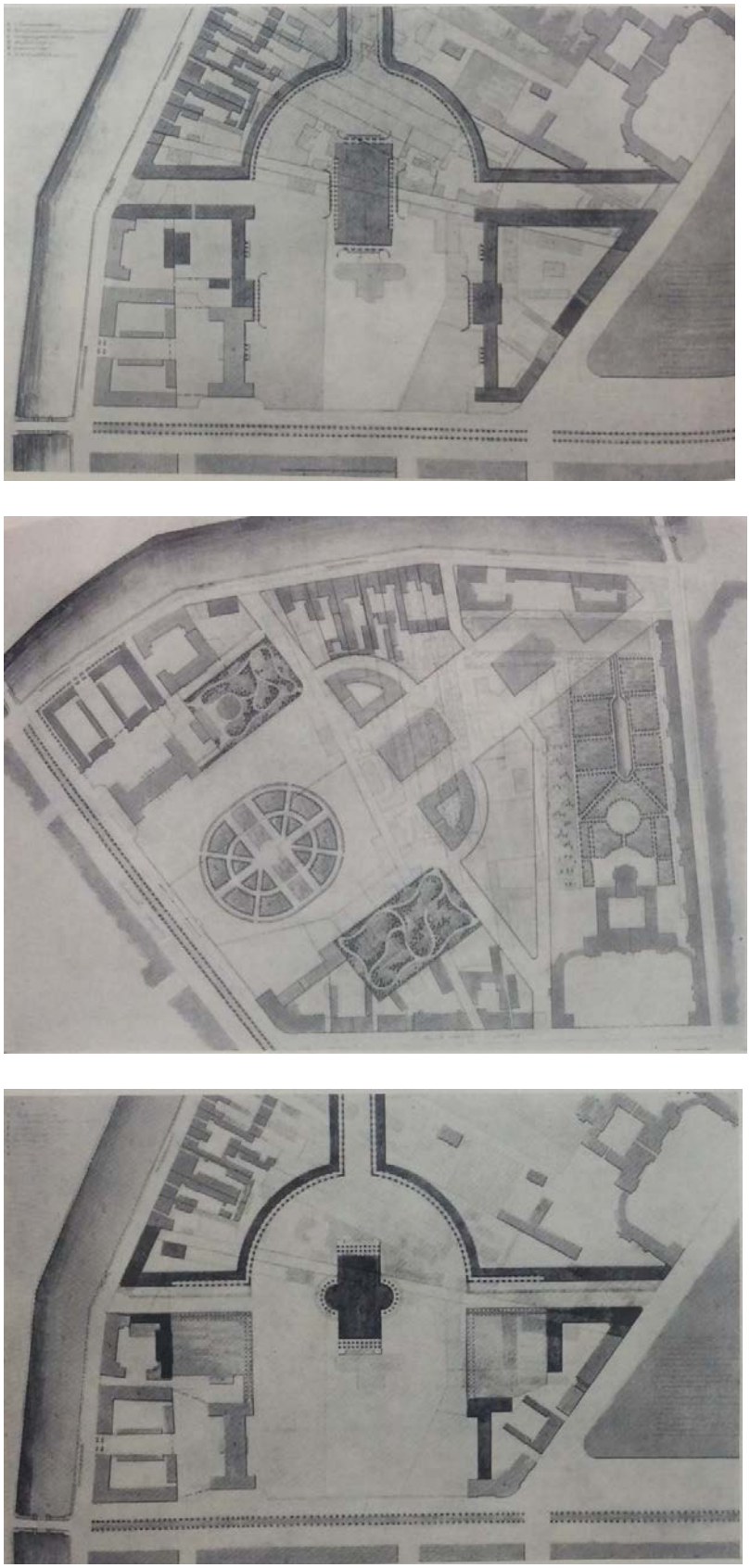

4. Ансамбль Александринского театра. Генеральный план. Варианты. 1816 г. // Тарановская М.З. Ансамбль площади Островского, улицы Зодчего Росси, площади Ломоносова в Ленинграде. Л., Государственное издательство литературы по строительству, архитектуре и строительным материалам, 1962.

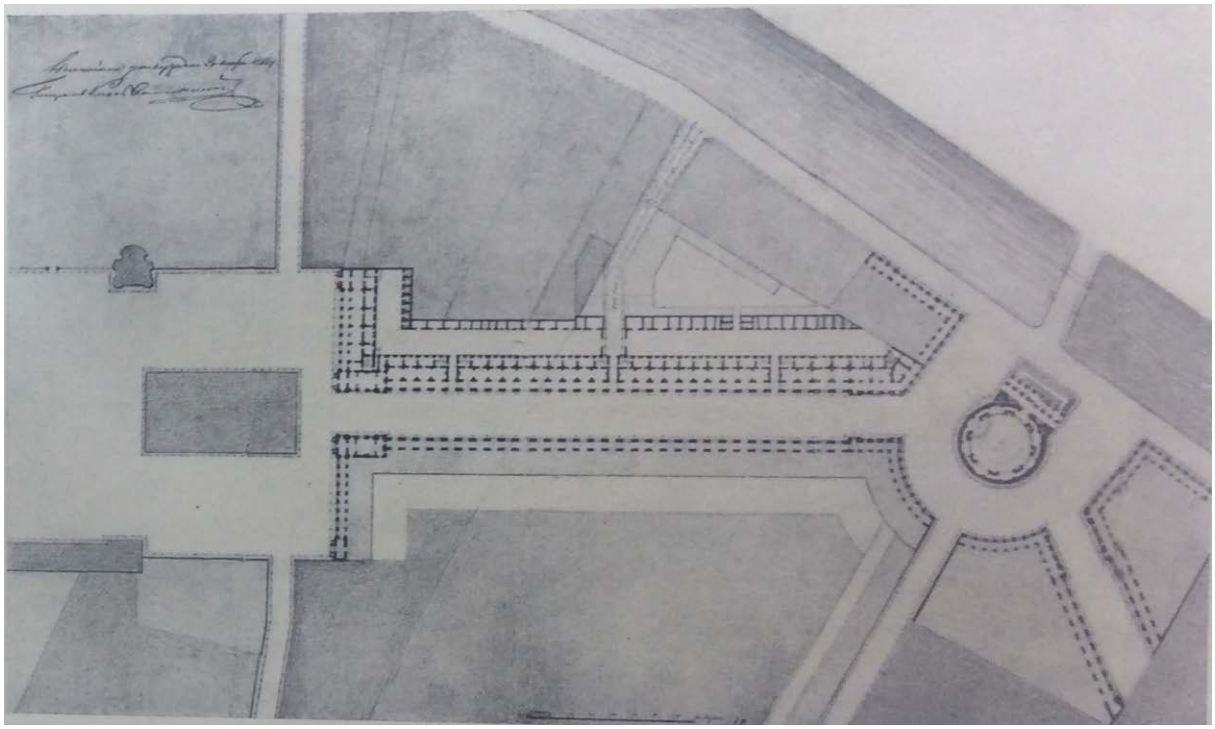

5. Проект ансамбля Александринского театра. Вариант, утвержденный в 1827 г. Генеральный план. Арх. К.И.Росси. Тушь, акварель. Бум. // Тарановская М.З. Ансамбль площади Островского, улицы Зодчего Росси, площади Ломоносова в Ленинграде. Л., Государственное издательство литературы по строительству, архитектуре и строительным материалам, 1962.

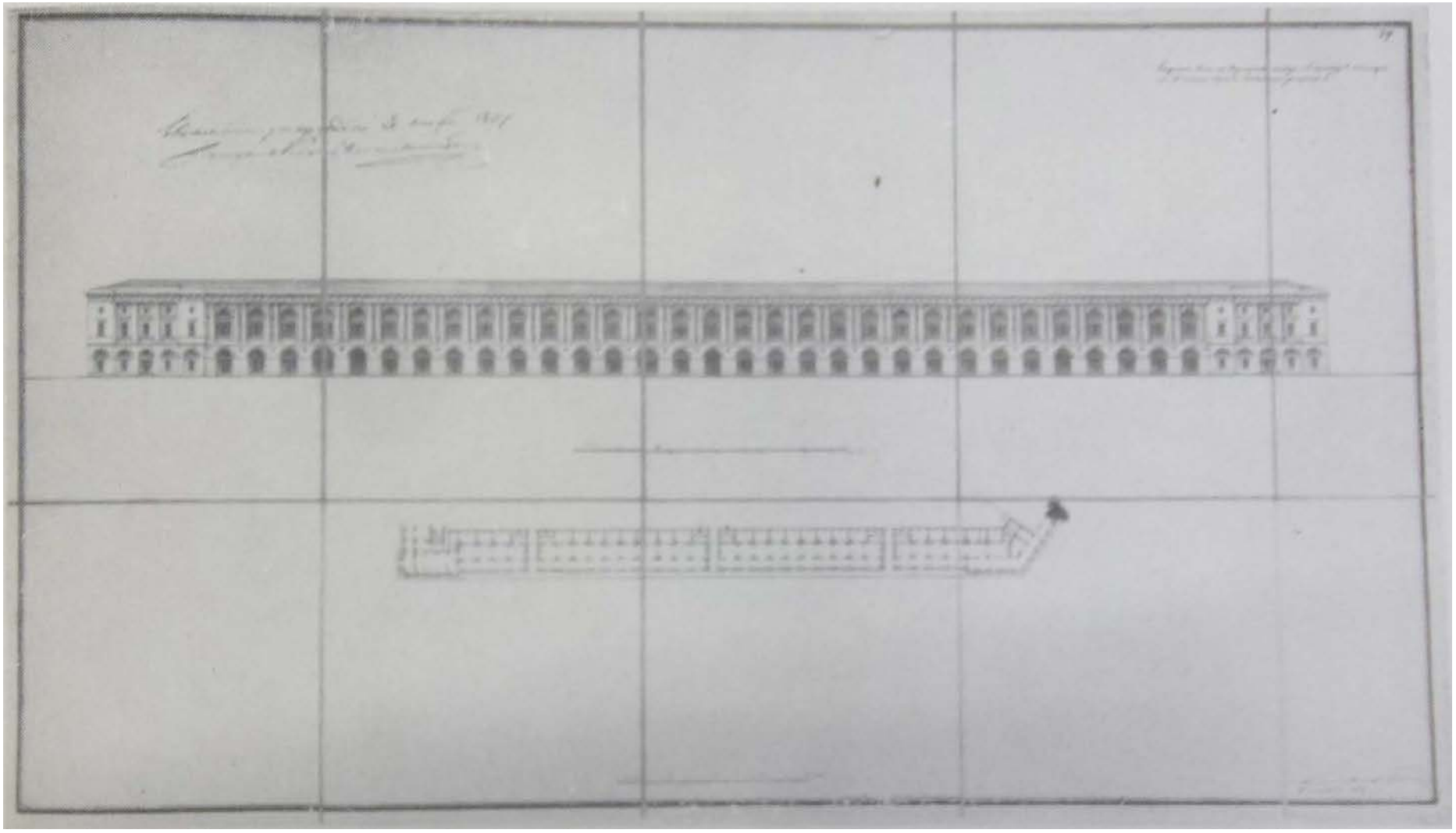

6. Фасады корпусов на Александринской площади. Проект, утвержденный в 1828 г. Арх. К.И.Росси. Фасад корпусов по улице Театральной (Зодчего Росси). РГИА Ф. 485. Оп. 2. Д. 1421. Л. 1.



7. Фасад церкви и корпусов на площади у Чернышева моста. Проект ансамбля, утвержденный в 1827 г. Арх. К.И.Росси. НИМ РАХ А-402. //Тарановская М.З. Ансамбль площади Островского, улицы Зодчего Росси, площади Ломоносова в Ленинграде. Л., Государственное издательство литературы по строительству, архитектуре и строительным материалам, 1962.

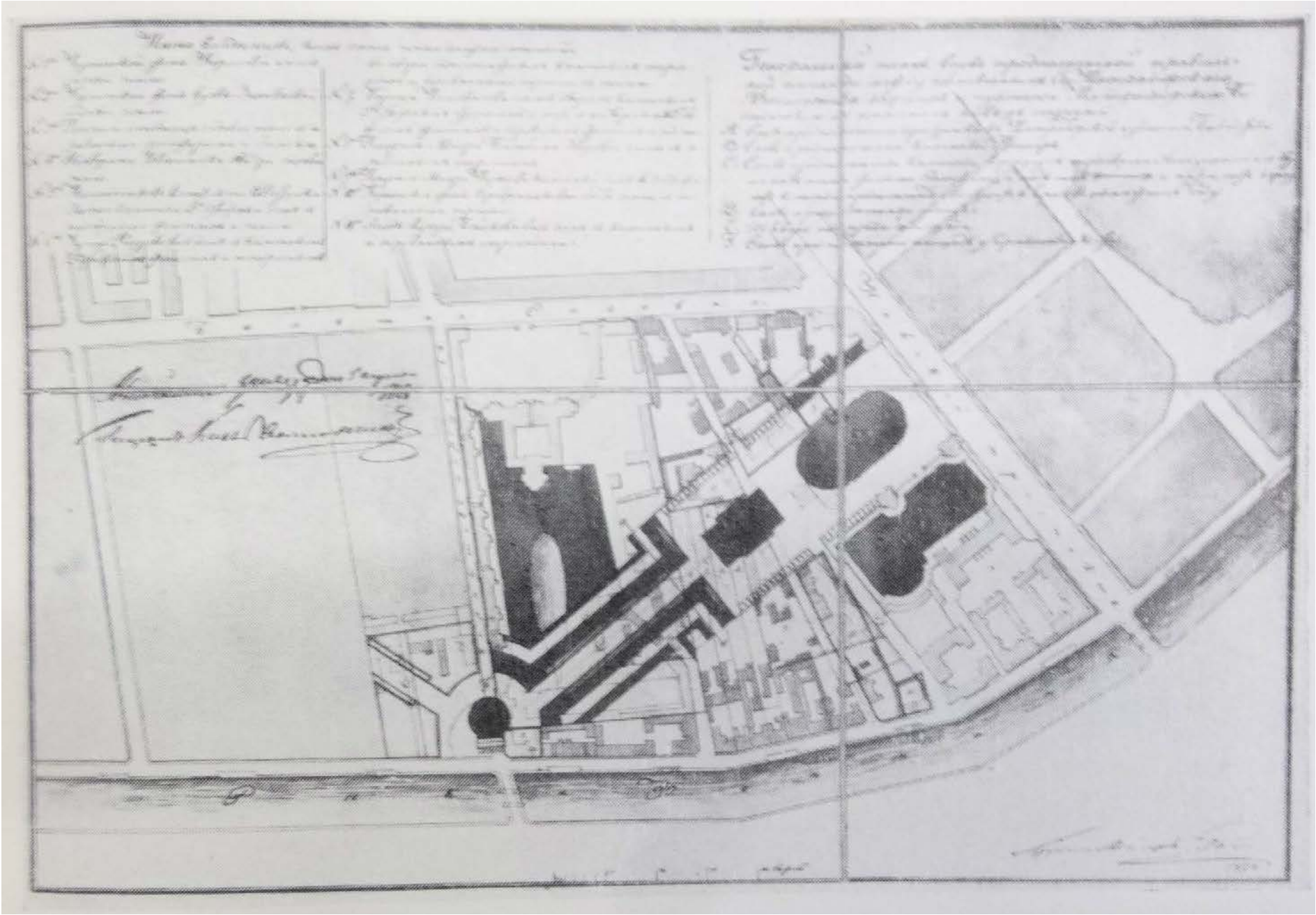

8. Проект ансамбля, утвержденный в 1828 г. Арх. К.И.Росси. НИМ РАХ А-386. // Карл Иванович Росси. 1775–1849. К 200-летию со дня рождения. Каталог архитектурных чертежей и проектов предметов прикладного искусства /сост. и авторы вступ. Статьи Н.И. Никулина и Н.Г. Ефимова. Л., Искусство, 1975

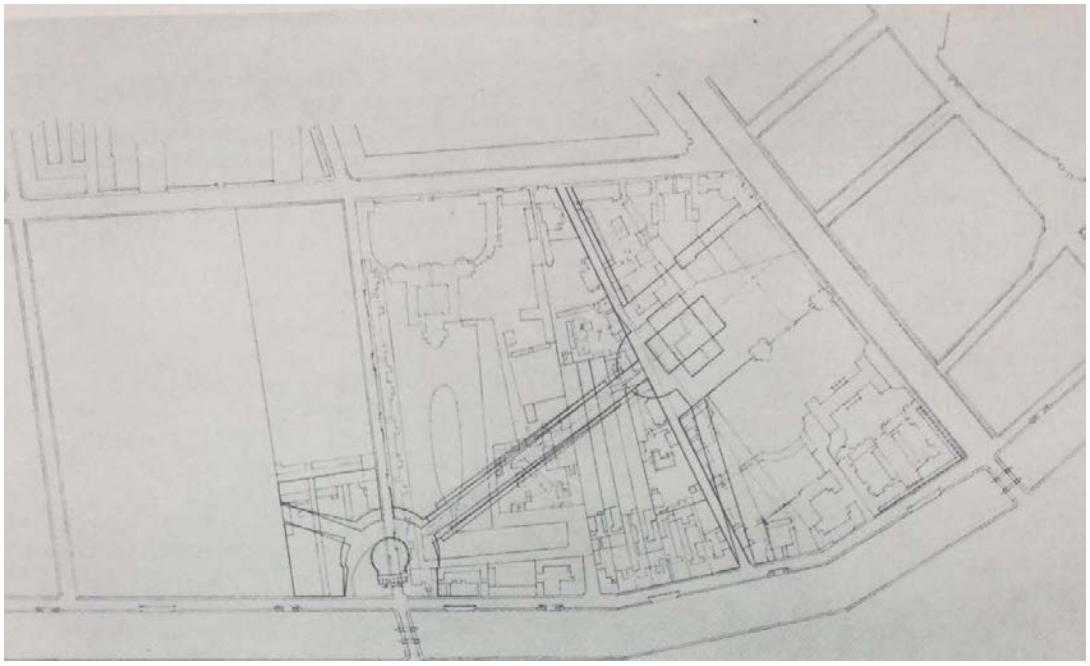

9. Генеральный план ансамбля. Вариант, утвержденный в 1827-1828 гг. Арх. К.И.Росси. //Тарановская М.З. Ансамбль площади Островского, улицы Зодчего Росси, площади Ломоносова в Ленинграде. Л., Государственное издательство литературы по строительству, архитектуре и строительным материалам, 1962.

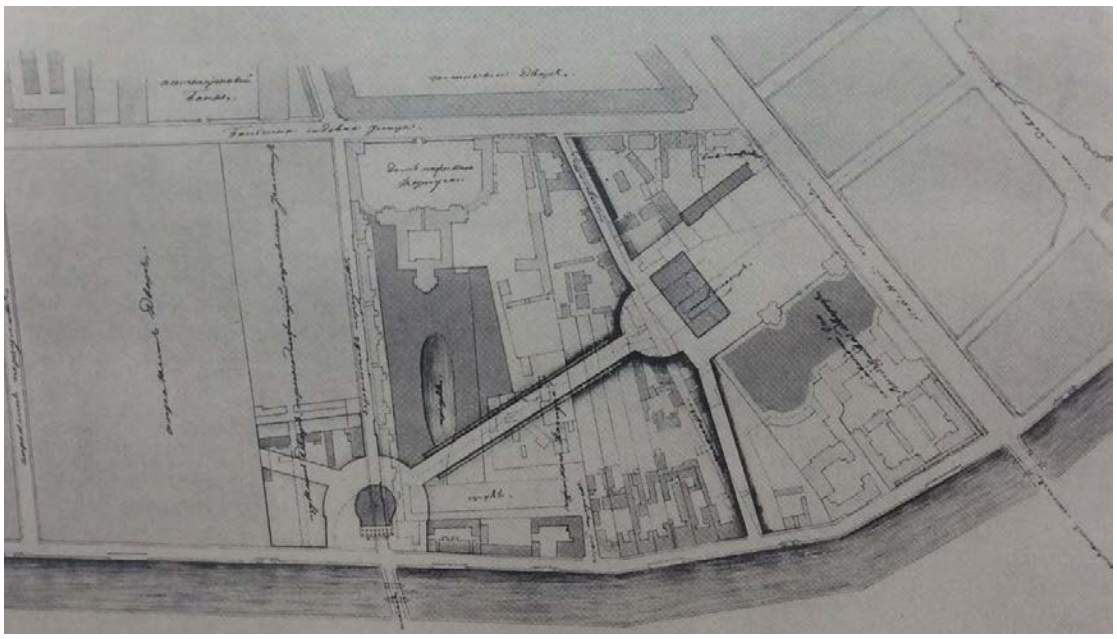

10. Генеральный план ансамбля. Вариант, утвержденный в 1827-1828 гг. Арх. К.И.Росси. //Тарановская М.З. Ансамбль площади Островского, улицы Зодчего Росси, площади Ломоносова в Ленинграде. Л., Государственное издательство литературы по строительству, архитектуре и строительным материалам, 1962.



11. Перспективный вид площади перед Александринским театром. Арх. К.И.Росси 1827 г. Тушь, акварель. Бум. // ОР ГЭ. инв. №26522



12. Проект театра и окружающих корпусов. Развертка. Арх. К.И.Росси. 1828 г. // Тарановская М.З. Ансамбль площади Островского, улицы Зодчего Росси, площади Ломоносова в Ленинграде. Л., Государственное издательство литературы по строительству, архитектуре и строительным материалам, 1962. /

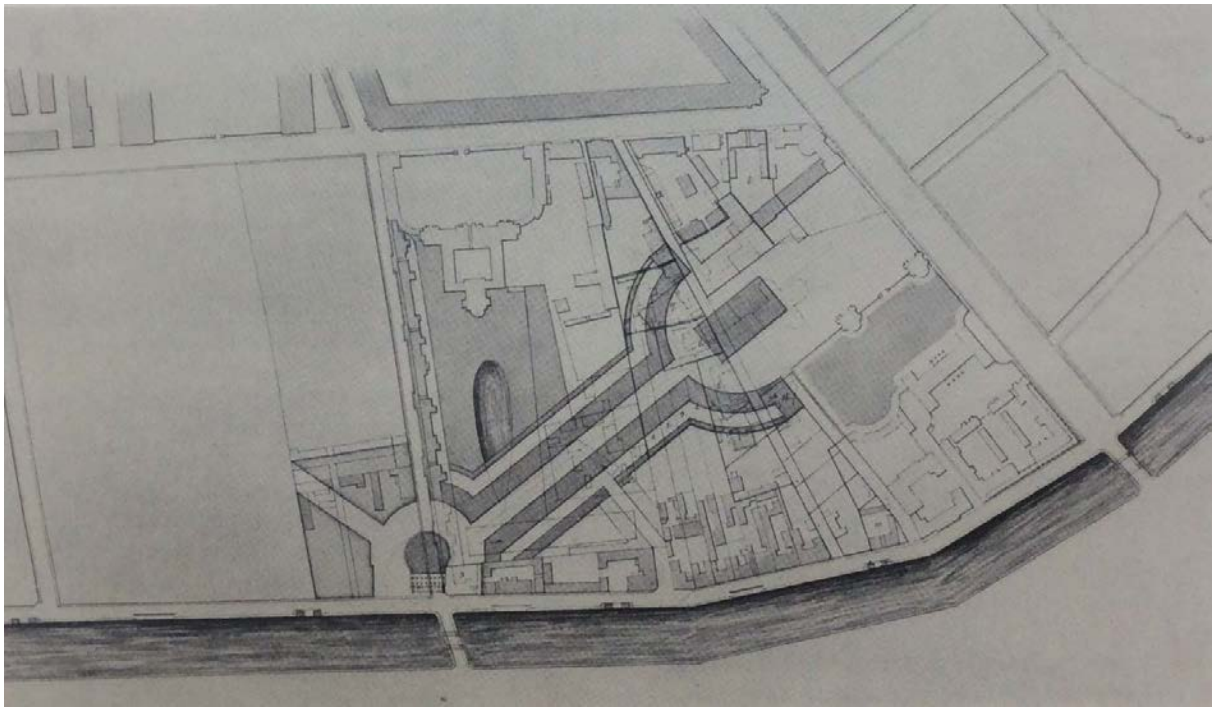

13. Генеральный план ансамбля. Утвержден в 1828 г. Арх. К.И.Росси. //Тарановская М.З. Ансамбль площади Островского, улицы Зодчего Росси, площади Ломоносова в Ленинграде. Л., Государственное издательство литературы по строительству, архитектуре и строительным материалам, 1962. //





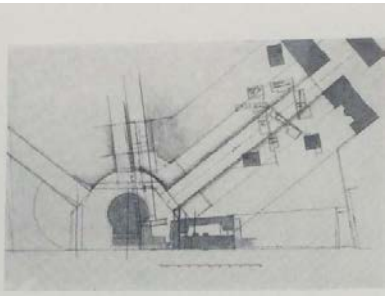

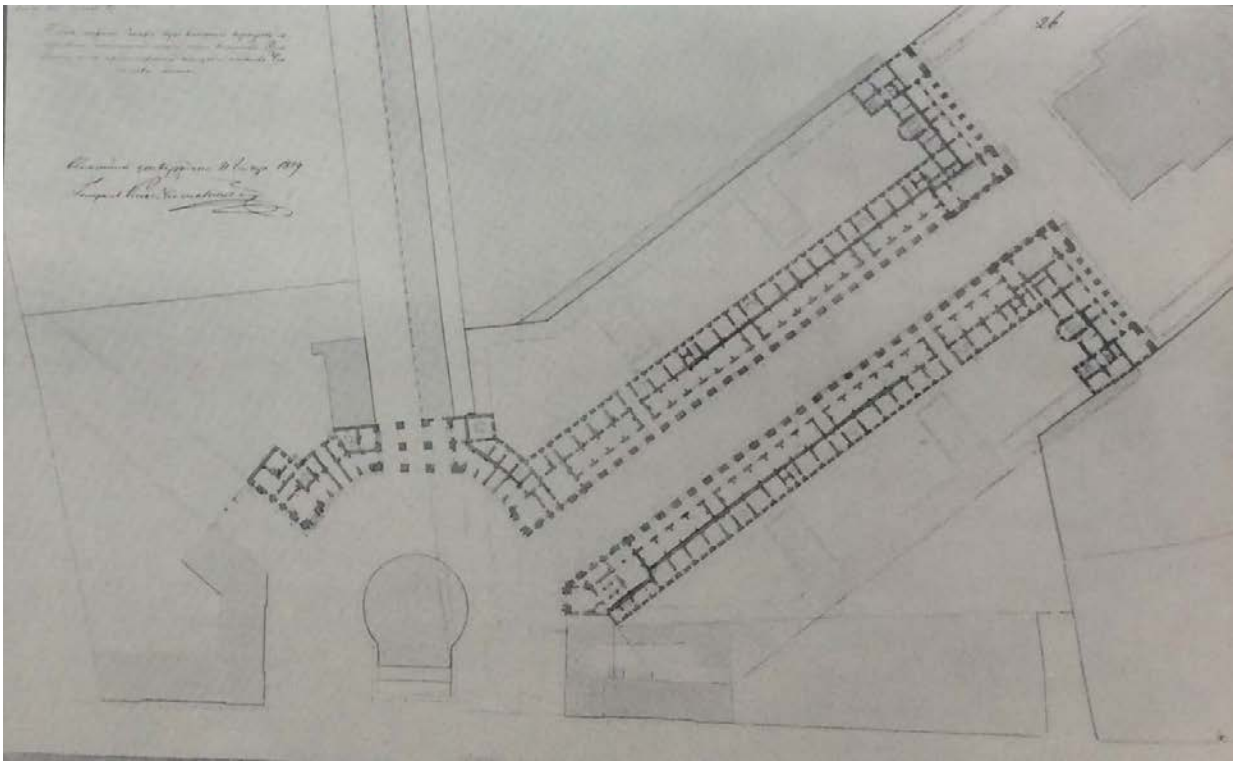

14. Фасад, фрагмент фасада корпуса по ул. Театральной (Зодчего Росси), генеральный план площади у Чернышева моста. План корпусов по ул. Театральной (Зодчего Росси). Арх. К.И.Росси. 1832 г. //Тарановская М.З. Ансамбль площади Островского, улицы Зодчего Росси, площади Ломоносова в Ленинграде. Л., Государственное издательство литературы по строительству, архитектуре и строительным материалам, 1962.





15. Фасад корпуса по площади у Чернышева моста (Ломоносова). Развертка, фрагмент фасада, генеральный план. Утвержден в 1829 г.  Арх. К.И.Росси. // Тарановская М.З. Ансамбль площади Островского, улицы Зодчего Росси, площади Ломоносова в Ленинграде. Л., Государственное издательство литературы по строительству, архитектуре и строительным материалам, 1962.

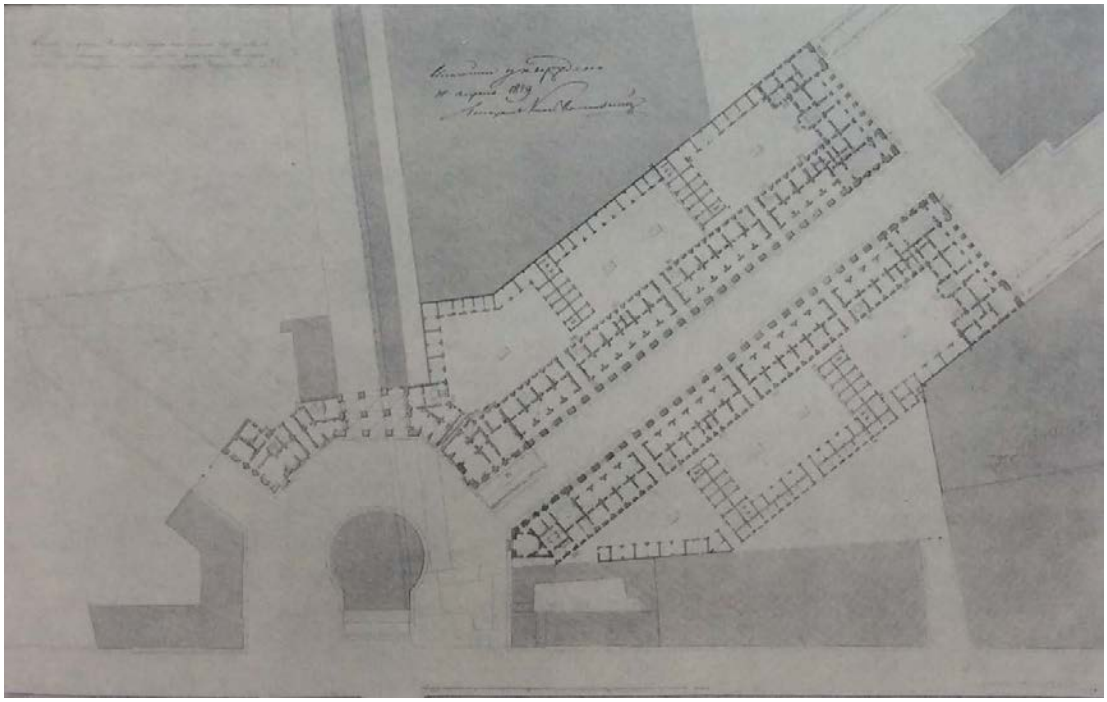

16. Проект изменений корпусов по ул. Театральной (Зодчего Росси) и площади у Чернышева моста (Ломоносова) План, фасад. Арх. И.Гальберг. 1830 г. // Тарановская М.З. Ансамбль площади Островского, улицы Зодчего Росси, площади Ломоносова в Ленинграде. Л., Государственное издательство литературы по строительству, архитектуре и строительным материалам, 1962.

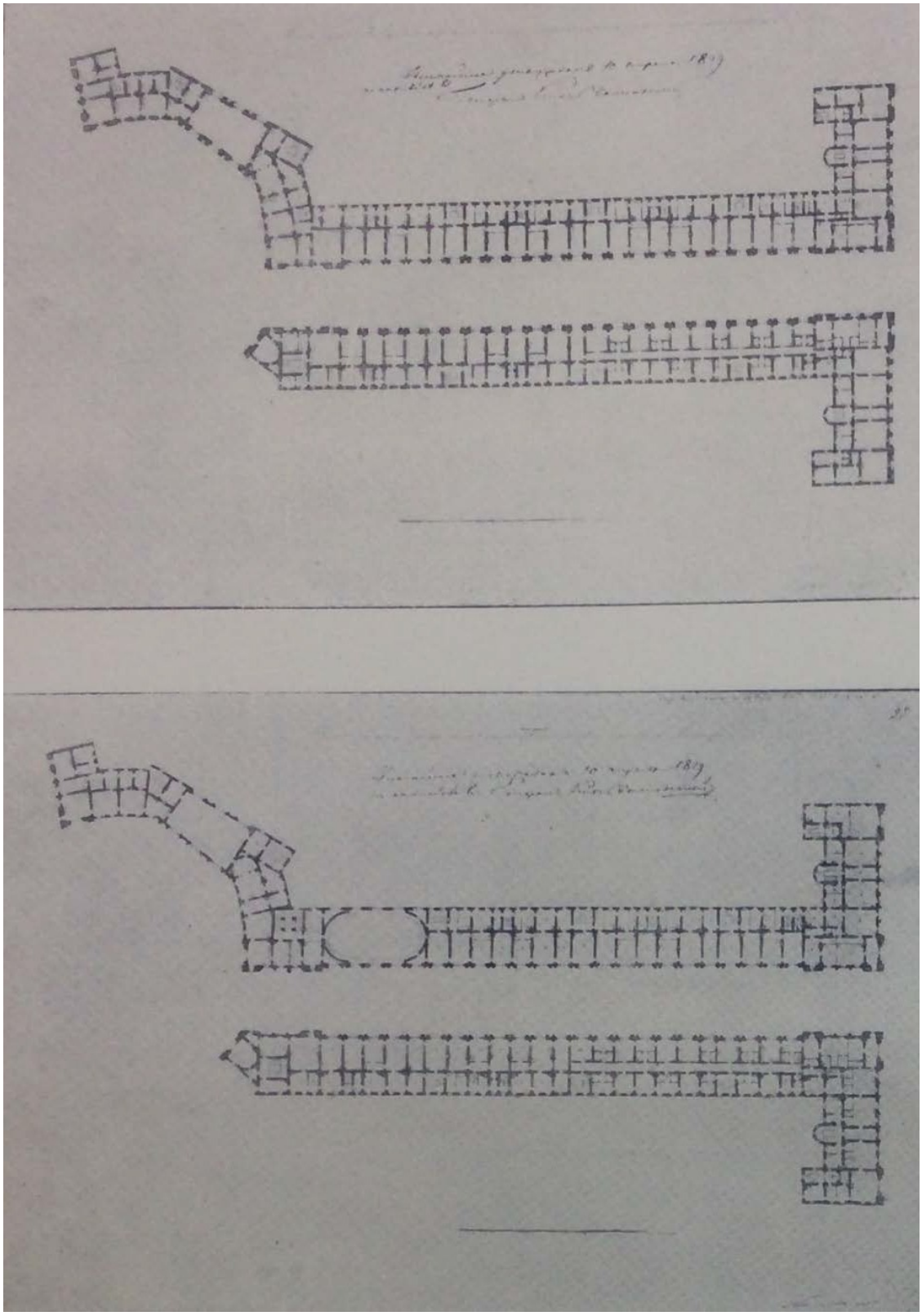

17. Поэтажные планы корпусов по улице Театральной (Зодчего Росси). Проект 1829 г.Арх. К.И.Росси. // Тарановская М.З. Ансамбль площади Островского, улицы Зодчего Росси, площади Ломоносова в Ленинграде. Л., Государственное издательство литературы по строительству, архитектуре и строительным материалам, 1962.

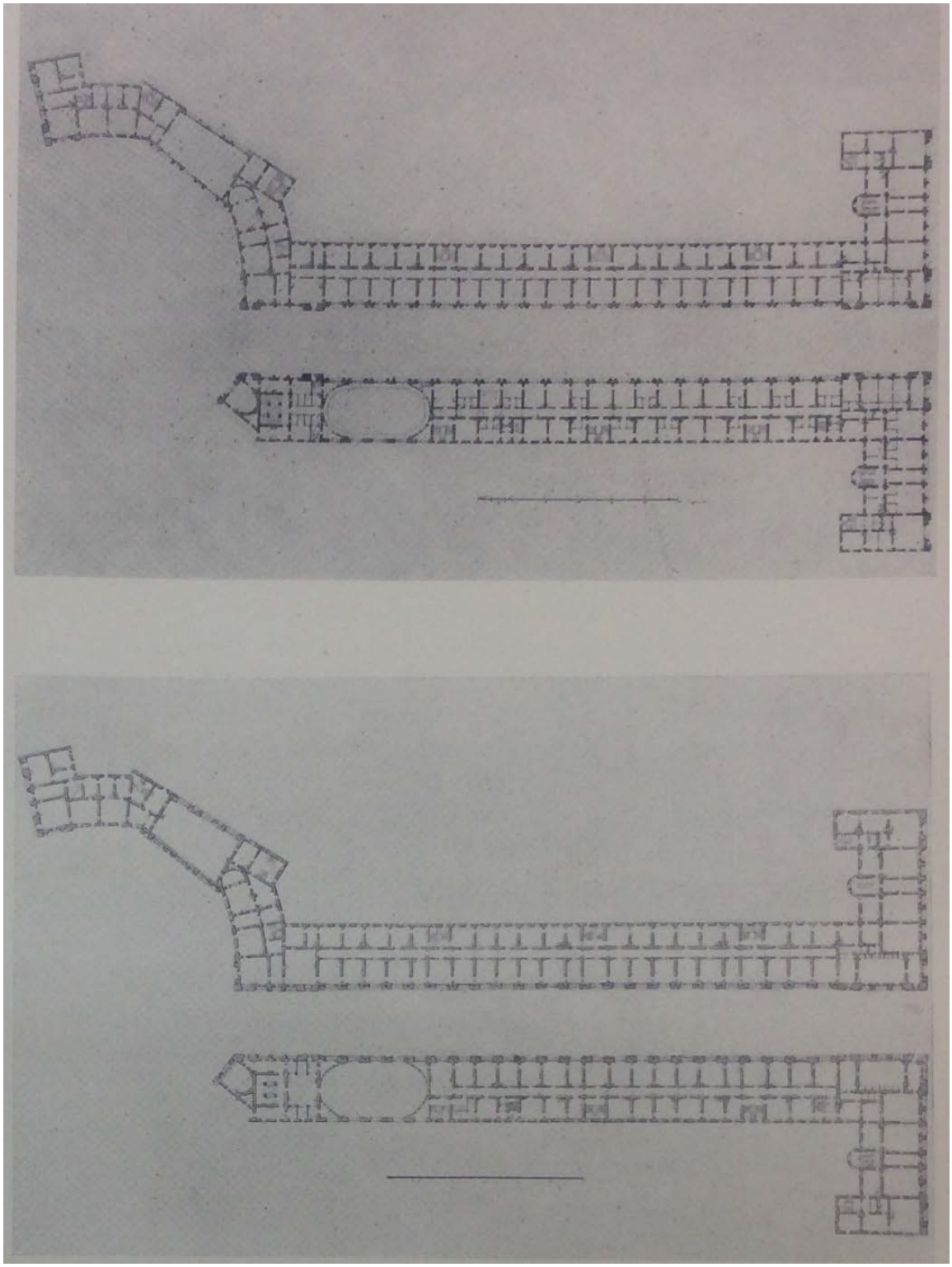

18. Поэтажные планы корпусов по улице Театральной (Зодчего Росси). Проект 1829 г. Арх. К.И.Росси. // Тарановская М.З. Ансамбль площади Островского, улицы Зодчего Росси, площади Ломоносова в Ленинграде. Л., Государственное издательство литературы по строительству, архитектуре и строительным материалам, 1962. //

19. Подробный план Санкт-Петербурга 1828 г. (План Шуберта). Фрагмент.

20. Чертеж Чернышевой площади. 1828 г. РГИА Ф. 733. Оп. 103. Д. 122. Дело о расстройке по высочайше конфирмованным планам и фасадам места у Чернышева моста, принадлежащего Департаменту народного просвещения.

21. Театральная улица (ул. Зодчего Росси). До 1900 г.

22. Общий вид здания театра. Фото нач. 1900-х гг. ЦГАКФФД СПб: Е 14913

23. Театральная улица (ул. Зодчего Росси). Фото А.Н.Павловича. До 1914 г.



24. Театральная улица (ул. Зодчего Росси). Почтовая карточка, Главлит №А-47479. Хро-Гиз. №147. 30.000 экз. Гознак. Мытная, 17. 1929.

25. Чернышева площадь. 1939 г. ЦГА КФФД СПб, ГР 50063.



26. Площадь Ломоносова. Фото 1955-1960 гг. https://pastvu.com/p/134080

27. Площадь Ломоносова. 1960-е гг. ЦГА КФФД СПб.

28. Улица Зодчего Росси. Фото 1996 г. https://pastvu.com/p/594628

**Перечень иллюстраций:**

1.План Императорского столичного города Санкт-Петербурга, сочиненный в 1737 г. Фрагмент.

2.План столичного города Санкт-Петербурга с изображением знатнейших онаго проспектов 1753 г. (План Трускотта И.Ф.).

3.Аксонометрический план П. де Сент-Илера, И.Соколова, А.Горихвостова и др. Фрагмент (87) Е2/3. 1765-1773 гг.

4.Ансамбль Александринского театра. Генеральный план. Варианты. 1816 г. // Тарановская М.З. Ансамбль площади Островского, улицы Зодчего Росси, площади Ломоносова в Ленинграде. Л., Государственное издательство литературы по строительству, архитектуре и строительным материалам, 1962.

5.Проект ансамбля Александринского театра. Вариант, утвержденный в 1827 г. Генеральный план. Арх. К.И.Росси. Тушь, акварель. Бум. // Тарановская М.З. Ансамбль площади Островского, улицы Зодчего Росси, площади Ломоносова в Ленинграде. Л., Государственное издательство литературы по строительству, архитектуре и строительным материалам, 1962.

6.Фасады корпусов на Александринской площади. Проект, утвержденный в 1828 г. Арх. К.И.Росси. Фасад корпусов по улице Театральной (Зодчего Росси). РГИА Ф. 485. Оп. 2. Д. 1421. Л. 1.

7.Фасад церкви и корпусов на площади у Чернышева моста. Проект ансамбля, утвержденный в 1827 г. Арх. К.И.Росси. НИМ РАХ А-402. //Тарановская М.З. Ансамбль площади Островского, улицы Зодчего Росси, площади Ломоносова в Ленинграде. Л., Государственное издательство литературы по строительству, архитектуре и строительным материалам, 1962.

8.Проект ансамбля, утвержденный в 1828 г. Арх. К.И.Росси. НИМ РАХ А-386. // Карл Иванович Росси. 1775–1849. К 200-летию со дня рождения. Каталог архитектурных чертежей и проектов предметов прикладного искусства /сост. и авторы вступ. Статьи Н.И. Никулина и Н.Г. Ефимова. Л., Искусство, 1975

9.Генеральный план ансамбля. Вариант, утвержденный в 1827-1828 гг. Арх. К.И.Росси. //Тарановская М.З. Ансамбль площади Островского, улицы Зодчего Росси, площади Ломоносова в Ленинграде. Л., Государственное издательство литературы по строительству, архитектуре и строительным материалам, 1962

10.Генеральный план ансамбля. Вариант, утвержденный в 1827-1828 гг. Арх. К.И.Росси. //Тарановская М.З. Ансамбль площади Островского, улицы Зодчего Росси, площади Ломоносова в Ленинграде. Л., Государственное издательство литературы по строительству, архитектуре и строительным материалам, 1962

11.Перспективный вид площади перед Александринским театром. Арх. К.И.Росси 1827 г. Тушь, акварель. Бум. // ОР ГЭ. инв. №26522

12.Проект театра и окружающих корпусов. Развертка. Арх. К.И.Росси. 1828 г. // Тарановская М.З. Ансамбль площади Островского, улицы Зодчего Росси, площади Ломоносова в Ленинграде. Л., Государственное издательство литературы по строительству, архитектуре и строительным материалам, 1962.

13.Генеральный план ансамбля. Утвержден в 1828 г. Арх. К.И.Росси. //Тарановская М.З. Ансамбль площади Островского, улицы Зодчего Росси, площади Ломоносова в Ленинграде. Л., Государственное издательство литературы по строительству, архитектуре и строительным материалам, 1962. //

14.Фасад, фрагмент фасада корпуса по ул. Театральной (Зодчего Росси), генеральный план площади у Чернышева моста. План корпусов по ул. Театральной (Зодчего Росси). Арх. К.И.Росси. 1832 г. //Тарановская М.З. Ансамбль площади Островского, улицы Зодчего Росси, площади Ломоносова в Ленинграде. Л., Государственное издательство литературы по строительству, архитектуре и строительным материалам, 1962.

15.Фасад корпуса по площади у Чернышева моста (Ломоносова). Развертка, фрагмент фасада, генеральный план. Утвержден в 1829 г. Арх. К.И.Росси. // Тарановская М.З. Ансамбль площади Островского, улицы Зодчего Росси, площади Ломоносова в Ленинграде. Л., Государственное издательство литературы по строительству, архитектуре и строительным материалам, 1962.

16.Проект изменений корпусов по ул. Театральной (Зодчего Росси) и площади у Чернышева моста (Ломоносова) План, фасад. Арх. И.Гальберг. 1830 г. // Тарановская М.З. Ансамбль площади Островского, улицы Зодчего Росси, площади Ломоносова в Ленинграде. Л., Государственное издательство литературы по строительству, архитектуре и строительным материалам, 1962.

17.Поэтажные планы корпусов по улице Театральной (Зодчего Росси). Проект 1829 г.Арх. К.И.Росси. // Тарановская М.З. Ансамбль площади Островского, улицы Зодчего Росси, площади Ломоносова в Ленинграде. Л., Государственное издательство литературы по строительству, архитектуре и строительным материалам, 1962

18.Поэтажные планы корпусов по улице Театральной (Зодчего Росси). Проект 1829 г. Арх. К.И.Росси. // Тарановская М.З. Ансамбль площади Островского, улицы Зодчего Росси, площади Ломоносова в Ленинграде. Л., Государственное издательство литературы по строительству, архитектуре и строительным материалам, 1962. //

19.Подробный план Санкт-Петербурга 1828 г. (План Шуберта). Фрагмент.

20.Чертеж Чернышевой площади. 1828 г. РГИА Ф. 733. Оп. 103. Д. 122. Дело о расстройке по высочайше конфирмованным планам и фасадам места у Чернышева моста, принадлежащего Департаменту народного просвещения

21.Театральная улица (ул. Зодчего Росси). До 1900 г.

22.Общий вид здания театра. Фото нач. 1900-х гг. ЦГАКФФД СПб: Е 14913

23.Театральная улица (ул. Зодчего Росси). Фото А.Н.Павловича. До 1914 г.

24.Театральная улица (ул. Зодчего Росси). Почтовая карточка, Главлит №А-47479. Хро-Гиз. №147. 30.000 экз. Гознак. Мытная, 17. 1929.

25.Чернышева площадь. 1939 г. ЦГА КФФД СПб, ГР 50063.

26.Площадь Ломоносова. Фото 1955-1960 гг. https://pastvu.com/p/134080

27.Площадь Ломоносова. 1960-е гг. ЦГА КФФД СПб.

28.Улица Зодчего Росси. Фото 1996 г. https://pastvu.com/p/594628

***Приложение 2***

**к Акту по результатам государственной историко-культурной экспертизы проектной документации на проведение работ по сохранению объекта культурного наследия федерального значения «Дирекция императорских театров», по адресу: Санкт-Петербург, ул. Зодчего Росси, д. 2, литера А (Зодчего Росси ул., 2, Островского пл., 6, Ломоносова пл., 4), входящего в состав объекта культурного наследия федерального значения «Ансамбль улицы Зодчего Росси», по адресу: Санкт-Петербург, Зодчего Росси ул., 1-3, 2; Островского пл., 6, 11; Ломоносова пл., 1, 2, 4; Торговый пер., 2: «Ремонт и реставрация лицевого фасада здания Дирекции императорских театров (со стороны пл. Островского), входящего в состав объекта культурного наследия федерального значения «Ансамбль улицы Зодчего Росси (Санкт-Петербург, ул. Зодчего Росси, 2; пл. Островского, 6; пл. Ломоносова, 4)», выполненной в 2021 г., ЗАО «СПБ-ПРОЕКТ», шифр: ПД-6-2021**

Выкопировка из Постановления Правительства Российской Федерации №527 от 10.07.2001 «О перечне объектов исторического и культурного наследия федерального значения, находящихся в г. Санкт-Петербурге»*;*

Копия Приказа Министерства Культуры Российской Федерации от 21.10.2015 № 12049-р «О регистрации объекта культурного наследия федерального значения «Ансамбль улицы Зодчего Росси», 1828–1839 гг. (г. Санкт-Петербург) в едином государственном реестре объектов культурного наследия (памятников истории и культуры) народов Российской Федерации»;

Копия Приказа Министерства Культуры Российской Федерации от 22.10.2015 № 12373-р «О регистрации объекта культурного наследия федерального значения «Дирекция императорских театров», 1828–1834 гг., входящего в состав объекта культурного наследия федерального значения «Ансамбль улицы Зодчего Росси», 1828-1839 гг. (г. Санкт-Петербург) в едином государственном реестре объектов культурного наследия (памятников истории и культуры) народов Российской Федерации»

# ПРАВИТЕЛЬСТВО РОССИЙСКОЙ ФЕДЕРАЦИИ

## ПОСТАНОВЛЕНИЕ
## от 10 июля 2001 г. N 527

## О ПЕРЕЧНЕ ОБЪЕКТОВ ИСТОРИЧЕСКОГО И КУЛЬТУРНОГО НАСЛЕДИЯ ФЕДЕРАЛЬНОГО (ОБЩЕРОССИЙСКОГО) ЗНАЧЕНИЯ, НАХОДЯЩИХСЯ В Г. САНКТ-ПЕТЕРБУРГЕ

Список изменяющих документов
(в ред. распоряжений Правительства РФ от 02.06.2006 N 801-р,
от 13.10.2008 N 1480-р)

Правительство Российской Федерации постановляет:

1. Одобрить работу Министерства культуры Российской Федерации и правительства Санкт-Петербурга, проведенную совместно с научно-исследовательскими организациями и организациями по охране памятников истории и культуры, по уточнению пообъектного состава памятников истории и культуры федерального (общероссийского) значения, находящихся в г. Санкт-Петербурге.

2. Утвердить прилагаемый перечень объектов исторического и культурного наследия федерального (общероссийского) значения, находящихся в г. Санкт-Петербурге.

3. Признать утратившими силу:

приложение N 1 к Постановлению Совета Министров РСФСР от 30 августа 1960 г. N 1327 "О дальнейшем улучшении дела охраны памятников культуры в РСФСР" в части, касающейся памятников культуры г. Ленинграда;

приложение N 1 к Постановлению Совета Министров РСФСР от 4 декабря 1974 г. N 624 "О дополнении и частичном изменении Постановления Совета Министров РСФСР от 30 августа 1960 г. N 1327 "О дальнейшем улучшении дела охраны памятников культуры в РСФСР" в части, касающейся памятников культуры г. Ленинграда;

приложение к Постановлению Совета Министров РСФСР от 7 сентября 1976 г. N 495 "О дополнении Постановления Совета Министров РСФСР от 30 августа 1960 г. N 1327 "О дальнейшем улучшении дела охраны памятников культуры в РСФСР" (СП РСФСР, 1976, N 17, ст. 134) в части, касающейся памятника культуры г. Ленинграда;

Постановление Правительства Российской Федерации от 20 февраля 1992 г. N 116 "О включении в список исторических памятников ледокола "Красин".

Председатель Правительства
Российской Федерации
М.КАСЬЯНОВ

Утвержден
Постановлением Правительства
Российской Федерации
от 10 июля 2001 г. N 527

# ПЕРЕЧЕНЬ
# ОБЪЕКТОВ ИСТОРИЧЕСКОГО И КУЛЬТУРНОГО НАСЛЕДИЯ ФЕДЕРАЛЬНОГО (ОБЩЕРОССИЙСКОГО) ЗНАЧЕНИЯ, НАХОДЯЩИХСЯ В Г. САНКТ-ПЕТЕРБУРГЕ

Список изменяющих документов
(в ред. распоряжений Правительства РФ от 02.06.2006 N 801-р,
от 13.10.2008 N 1480-р)

| Наименование и дата сооружения памятника истории и культуры | Местонахождение памятника истории и культуры |
|---|---|
| г. Санкт-Петербург | |
| Набережная Адмиралтейская: | Адмиралтейская наб. - левый берег р. Большой Невы, от Дворцового моста до Декабристов пл. |
| набережная, 1873 - 1874 гг., инж. Карлович В.М., инж. Селянинов С.С. | |
| спуск Дворцовый со львами и пристанью, 1820 - 1824 гг., инж. Готман А.Д., 1832 г., арх. Шарлемань Л.И., 1914 - 1916 гг., инж. Пшеницкий А.П. | |
| спуск Петровский с вазами и пристанью, 1820 - 1824 гг., инж. Готман А.Д., 1873 - 1874 гг., инж. Карлович В.М., инж. Селянинов С.С. | |
| Главное Адмиралтейство, 1704 г., 1732 - 1738 гг., арх. Коробов И.К., 1806 - 1823 гг., ск. Анисимов А.А., ск. Демут-Малиновский В.И., арх. Захаров А.Д., ск. Пименов С.С., ск. | Адмиралтейская наб., 2, 16, Адмиралтейский пр., 1 |

| | |
|---|---|
| флигель обер - офицерский лейб - гвардии стрелкового полка, 1897 - 1900 гг., воен. инж. Асмус В.Ф. | Петропавловская крепость, 13 |
| флигель штаб - офицерский, 1906 - 1908 гг., худ. Бенуа Л.Н. | Петропавловская крепость, 10 |
| хранилище мер и весов (Офицерское собрание), 1838 - 1841 гг., арх. Куци А.М., 1879 г., 1897 г., арх. Асмус В.Ф. | Петропавловская крепость, 9 |
| цейхгауз артиллерийский, 1801 - 1802 гг., инж. Брискорн А. | Петропавловская крепость, 12 |
| Набережные и мосты Зимней канавки: | Зимней канавки наб. - по обоим берегам, от Дворцовой наб. до р. Мойки наб. |
| мост Зимний, 1768 г., арх. Росси И.Л., строитель Насонов Т.И., 1783 г., строитель Насонов Т.И. | через Зимнюю канавку по Миллионной ул. |
| мост Эрмитажный, 1763 - 1766 гг., 1934 г., арх. Дмитриев К.М., инж. Саперштейн А.Д. | через Зимнюю канавку по Дворцовой наб. |
| набережные с решетками и спусками, 1718 - 1719 гг., подрядчик Озеров В., 1782 - 1784 гг., ск. Дункер И.Ф. | |
| Ансамбль улицы Зодчего Росси: | Зодчего Росси ул., 1 - 3, 2, Островского пл., 6, 11, Ломоносова пл., 1, 2, 4, Торговый пер., 2 |
| дирекция императорских театров, 1828 - 1834 гг., арх. Гальберг И.И., арх. Глинка В.А., арх. Росси К.И., 1836 г., арх. Кавос А.К. | Зодчего Росси ул., 2, Островского пл., 6, Ломоносова пл., 4 |
| министерство народного просвещения, 1828 - 1839 гг., арх. Глинка А.Ф., арх. Росси К.И., арх. Руска Ф.И., арх. Щедрин А.Ф. | Зодчего Росси ул., 1 - 3, Островского пл., 11, Ломоносова пл., 1, 2, Торговый пер., 2 |
| Дом, где 30 июля 1917 г. заседал VI съезд РСДРП(б) | Ивана Черных ул., 23 |
| Собор Троицкий (Измайловский): | Измайловский просп., 4-а, 7-а |
| ограда, 1835 г. | |

**МИНИСТЕРСТВО КУЛЬТУРЫ РОССИЙСКОЙ ФЕДЕРАЦИИ**
**(Минкультуры России)**

# ПРИКАЗ

21 октября 2015 г. **Москва** № 12049-р

**О регистрации объекта культурного наследия федерального значения «Ансамбль улицы Зодчего Росси», 1828–1839 гг. (г. Санкт-Петербург) в едином государственном реестре объектов культурного наследия (памятников истории и культуры) народов Российской Федерации**

Руководствуясь Федеральным законом от 25 июня 2002 г. № 73-ФЗ «Об объектах культурного наследия (памятниках истории и культуры) народов Российской Федерации», пунктом 5.4.3 Положения о Министерстве культуры Российской Федерации, утвержденного постановлением Правительства Российской Федерации от 20 июля 2011 г. № 590, и Положением о едином государственном реестре объектов культурного наследия (памятников истории и культуры) народов Российской Федерации, утвержденным приказом Минкультуры России от 3 октября 2011 г. № 954, п р и к а з ы в а ю :

1. Зарегистрировать объект культурного наследия федерального значения «Ансамбль улицы Зодчего Росси», 1828–1839 гг. (далее – ансамбль), расположенный по адресу (местонахождение): г. Санкт–Петербург, улица Зодчего Росси, дом 1–3, литера А, дом 2, литера А, в едином государственном реестре объектов культурного наследия (памятников истории и культуры) народов Российской Федерации и присвоить ему регистрационный номер **781520261420006**.

2. Департаменту управления имуществом и инвестиционной политики (Б.Д.Мазо) обеспечить внесение соответствующих сведений об ансамбле в единый государственный реестр объектов культурного наследия (памятников истории и культуры) народов Российской Федерации и их опубликование.

3. Контроль за исполнением настоящего приказа оставляю за собой.

Статс-секретарь — заместитель Министра Г.У.Пирумов

**МИНИСТЕРСТВО КУЛЬТУРЫ РОССИЙСКОЙ ФЕДЕРАЦИИ**
**(Минкультуры России)**

# ПРИКАЗ

22 октября 2015 г. **Москва** № 12373-р

**О регистрации объекта культурного наследия федерального значения «Дирекция императорских театров», 1828–1834 гг., входящего в состав объекта культурного наследия федерального значения «Ансамбль улицы Зодчего Росси», 1828–1839 гг. (г. Санкт-Петербург), в едином государственном реестре объектов культурного наследия (памятников истории и культуры) народов Российской Федерации**

Руководствуясь Федеральным законом от 25 июня 2002 г. № 73-ФЗ «Об объектах культурного наследия (памятниках истории и культуры) народов Российской Федерации», пунктом 5.4.3 Положения о Министерстве культуры Российской Федерации, утвержденного постановлением Правительства Российской Федерации от 20 июля 2011 г. № 590, и Положением о едином государственном реестре объектов культурного наследия (памятников истории и культуры) народов Российской Федерации, утвержденным приказом Минкультуры России от 3 октября 2011 г. № 954, п р и к а з ы в а ю :

1. Зарегистрировать объект культурного наследия федерального значения «Дирекция императорских театров», 1828–1834 гг. (далее – памятник), расположенный по адресу (местонахождение): г. Санкт–Петербург, улица Зодчего Росси, дом 2, литера А, входящий в состав объекта культурного наследия федерального значения «Ансамбль улицы Зодчего Росси», 1828–1839 гг., в едином государственном реестре объектов культурного наследия (памятников истории и культуры) народов Российской Федерации и присвоить ему регистрационный номер **781510261420016**.

2. Департаменту управления имуществом и инвестиционной политики (Б.Д.Мазо) обеспечить внесение соответствующих сведений о памятнике в единый государственный реестр объектов культурного наследия (памятников истории и культуры) народов Российской Федерации и их опубликование.

3. Контроль за исполнением настоящего приказа оставляю за собой.

Статс-секретарь — заместитель Министра Г.У.Пирумов

***Приложение 3***

**к Акту по результатам государственной историко-культурной экспертизы проектной документации на проведение работ по сохранению объекта культурного наследия федерального значения «Дирекция императорских театров», по адресу: Санкт-Петербург, ул. Зодчего Росси, д. 2, литера А (Зодчего Росси ул., 2, Островского пл., 6, Ломоносова пл., 4), входящего в состав объекта культурного наследия федерального значения «Ансамбль улицы Зодчего Росси», по адресу: Санкт-Петербург, Зодчего Росси ул., 1-3, 2; Островского пл., 6, 11; Ломоносова пл., 1, 2, 4; Торговый пер., 2: «Ремонт и реставрация лицевого фасада здания Дирекции императорских театров (со стороны пл. Островского), входящего в состав объекта культурного наследия федерального значения «Ансамбль улицы Зодчего Росси (Санкт-Петербург, ул. Зодчего Росси, 2; пл. Островского, 6; пл. Ломоносова, 4)», выполненной в 2021 г., ЗАО «СПБ-ПРОЕКТ», шифр: ПД-6-2021**

Копия Распоряжения КГИОП «Об утверждении границ территории объекта культурного наследия федерального значения «Ансамбль улицы Зодчего Росси»
№10-405 от 02.09.2015 г.

ПРАВИТЕЛЬСТВО САНКТ-ПЕТЕРБУРГА

**КОМИТЕТ ПО ГОСУДАРСТВЕННОМУ КОНТРОЛЮ, ИСПОЛЬЗОВАНИЮ И ОХРАНЕ ПАМЯТНИКОВ ИСТОРИИ И КУЛЬТУРЫ**

# Р А С П О Р Я Ж Е Н И Е

окуд

02.09.2015 № 10-405

**Об утверждении границ территории объекта культурного наследия федерального значения «Ансамбль улицы Зодчего Росси»**

1. Утвердить границы территории объекта культурного наследия федерального значения «Ансамбль улицы Зодчего Росси», расположенного по адресу: Санкт-Петербург, улица Зодчего Росси, дом 1-3, литера А, дом 2, литера А (Зодчего Росси ул., 1-3, 2, Островского пл., 6, 11, Ломоносова пл., 1, 2, 4, Торговый пер., 2), согласно приложению к настоящему распоряжению.

2. План границ территории объекта культурного наследия федерального значения «Ансамбль улицы Зодчего Росси», утвержденный КГИОП 19.04.2006, считать утратившим силу.

3. Начальнику отдела государственного учёта объектов культурного наследия обеспечить размещение настоящего распоряжения в электронной форме в локальной компьютерной сети КГИОП.

4. Начальнику отдела информационно-аналитического обеспечения охраны объектов культурного наследия обеспечить внесение соответствующих изменений в геоинформационную базу данных по объектам культурного наследия, границам и режимам зон охраны на территории Санкт-Петербурга.

5. Контроль за выполнением настоящего распоряжения остается за заместителем председателя КГИОП – начальником Управления государственного учёта объектов культурного наследия.

Заместитель председателя – начальник
Управления государственного учета
объектов культурного наследия Г.Р.Аганова

Приложение к распоряжению КГИОП

от 02.09.2015 № 10-405

План границ территории
объекта культурного наследия федерального значения
**«Ансамбль улицы Зодчего Росси»**
Санкт-Петербург, Зодчего Росси ул., 1-3, 2, Островского пл., 6, 11,
Ломоносова пл., 1, 2, 4, Торговый пер., 2

**1. Схема границ территории объекта**

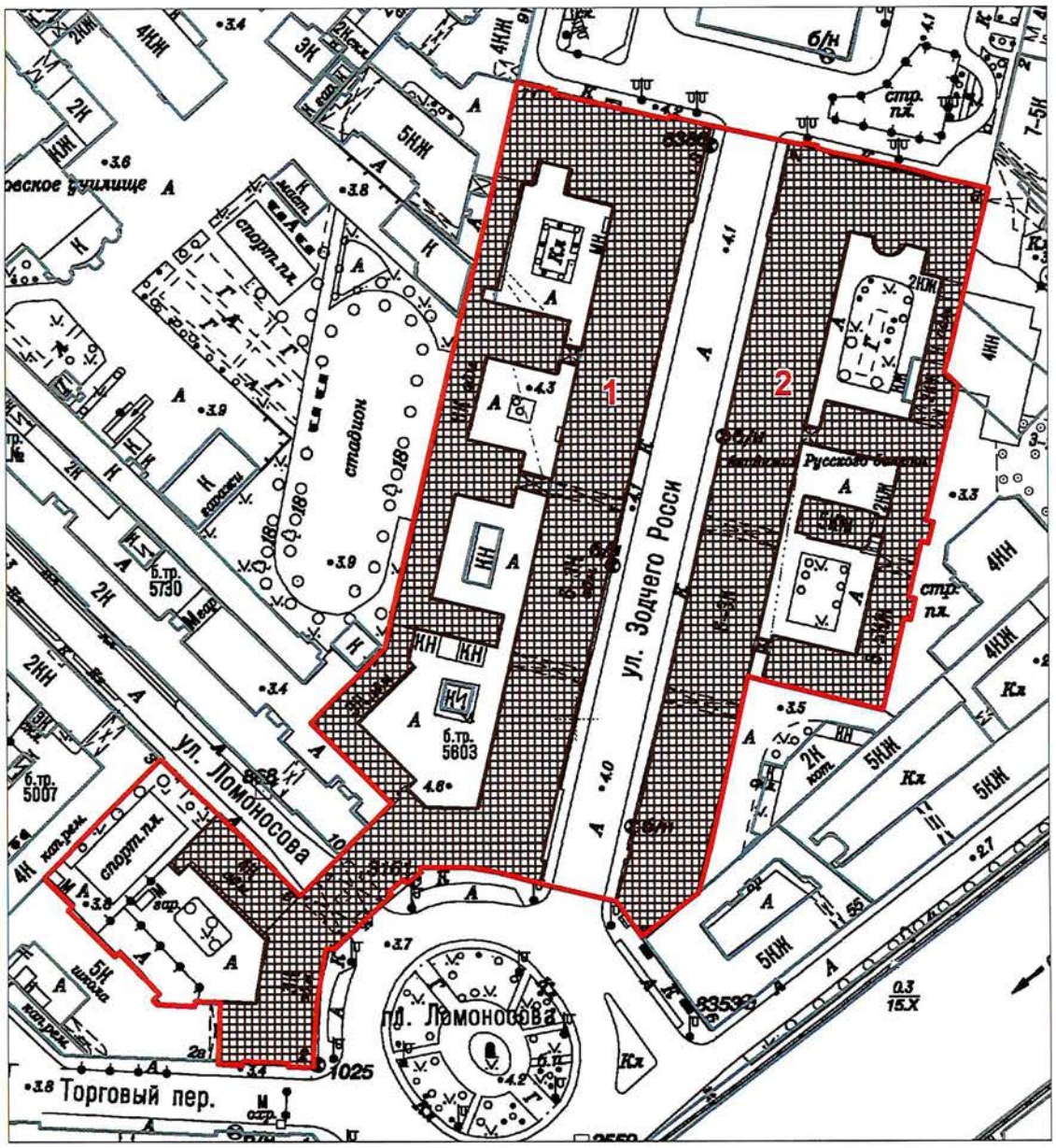


масштаб 1:2000

УСЛОВНЫЕ ОБОЗНАЧЕНИЯ

Граница территории объекта культурного наследия федерального значения

Объект культурного наследия федерального значения

Состав объекта:

1. Министерство народного просвещения
   (ул. Зодчего Росси, д. 1-3, лит. А)
2. Дирекция императорских театров
   (ул. Зодчего Росси, д. 2, лит. А)

## 2. Описание границ территории объекта культурного наследия:

Граница территории объекта культурного наследия федерального значения «Ансамбль улицы Зодчего Росси» от точки 1 до точки 12 совпадает с границей здания с кадастровым номером 78:31:1138:13:61, от точки 12 до точки 13 по прямой на северо-запад, от точки 13 до точки 17 совпадает с границей здания с кадастровым номером 78:31:1138:13:61, от точки 17 до точки 18 по прямой, от точки 18 до точки 39 совпадает с границей здания с кадастровым номером 78:31:1139:4:3, от точки 39 до точки 49 совпадает с границей здания с кадастровым номером 78:31:1056Б:2:8, от точки 49 до точки 51 совпадает с границей здания с кадастровым номером 78:31:0105602:1, от точки 51 до точки 52 совпадает с границей земельного участка с кадастровым номером 78:31:0105602:2, от точки 52 до точки 65 совпадает с границей здания с кадастровым номером 78:31:1139:4:3, от точки 65 до точки 66 по прямой, от точки 66 до точки 71 совпадает с границей здания с кадастровым номером 78:31:1138:13:61, от точки 71 до точки 74 совпадает с границей земельного участка с кадастровым номером 78:31:0001138:13, от точки 74 до точки 76 и далее до точки 1 совпадает с границей здания с кадастровым номером 78:31:1138:13:61.

## 3. Координаты характерных точек границ территории объекта культурного наследия:

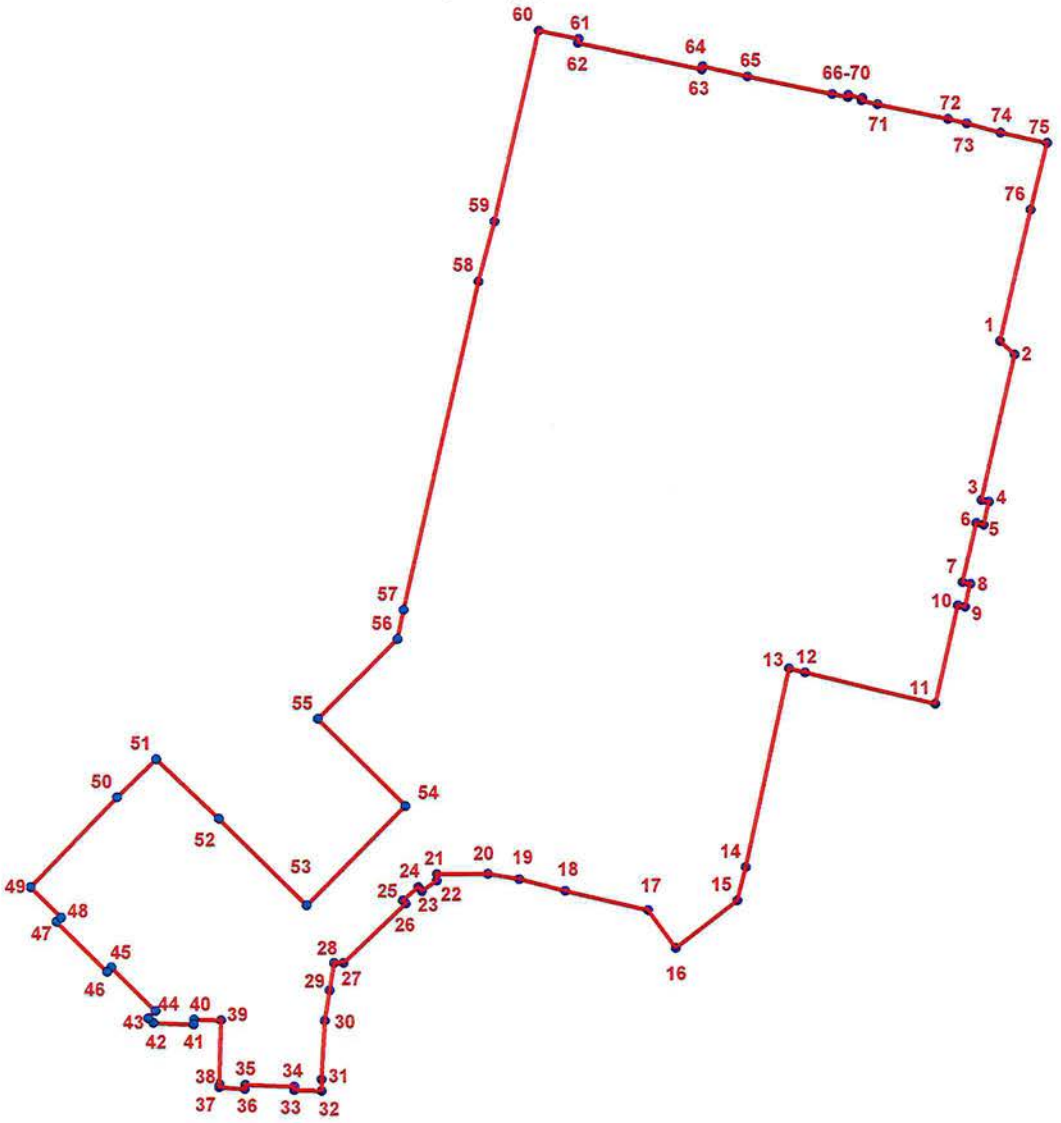


**УСЛОВНЫЕ ОБОЗНАЧЕНИЯ:**

Граница территории объекта культурного наследия

• 1 Номер характерной точки

| Номер характерной точки | Координаты характерных точек в системе координат, установленной для ведения государственного кадастра объектов недвижимости (км) | |
|---|---|---|
| | X | Y |
| 1. | 93,6971000 | 114,9045400 |
| 2. | 93,6935300 | 114,9083500 |
| 3. | 93,6554900 | 114,8993600 |
| 4. | 93,6550100 | 114,9012900 |
| 5. | 93,6490500 | 114,8998600 |
| 6. | 93,6494500 | 114,8979500 |
| 7. | 93,6340100 | 114,8942500 |
| 8. | 93,6335300 | 114,8962000 |
| 9. | 93,6275900 | 114,8947900 |
| 10. | 93,6279800 | 114,8928300 |
| 11. | 93,6022100 | 114,8867700 |
| 12. | 93,6106200 | 114,8527000 |
| 13. | 93,6116700 | 114,8484600 |
| 14. | 93,5595900 | 114,8368200 |
| 15. | 93,5509100 | 114,8344500 |
| 16. | 93,5386000 | 114,8182300 |
| 17. | 93,5484700 | 114,8110600 |
| 18. | 93,5536900 | 114,7892400 |
| 19. | 93,5568000 | 114,7772300 |
| 20. | 93,5582500 | 114,7689000 |
| 21. | 93,5582500 | 114,7555500 |
| 22. | 93,5565800 | 114,7555500 |
| 23. | 93,5538000 | 114,7515500 |
| 24. | 93,5548000 | 114,7506600 |
| 25. | 93,5513600 | 114,7465400 |
| 26. | 93,5505800 | 114,7473200 |
| 27. | 93,5351200 | 114,7308700 |
| 28. | 93,5351200 | 114,7284200 |
| 29. | 93,5278832 | 114,7271886 |
| 30. | 93,5200000 | 114,7258600 |
| 31. | 93,5047700 | 114,7248600 |
| 32. | 93,5017600 | 114,7248600 |
| 33. | 93,5019900 | 114,7177500 |
| 34. | 93,5028800 | 114,7177500 |
| 35. | 93,5034100 | 114,7048700 |
| 36. | 93,5023000 | 114,7047500 |
| 37. | 93,5027600 | 114,6980600 |
| 38. | 93,5036500 | 114,6980600 |
| 39. | 93,5202200 | 114,6987300 |
| 40. | 93,5205600 | 114,6916100 |
| 41. | 93,5192200 | 114,6915000 |
| 42. | 93,5196700 | 114,6809400 |
| 43. | 93,5208900 | 114,6797200 |
| 44. | 93,5227800 | 114,6816100 |
| 45. | 93,5342300 | 114,6701500 |
| 46. | 93,5331200 | 114,6690400 |

| | | |
|---|---|---|
| 47. | 93,5462400 | 114,6559200 |
| 48. | 93,5473500 | 114,6570300 |
| 49. | 93,5553600 | 114,6491400 |
| 50. | 93,5787400 | 114,6719100 |
| 51. | 93,5887220 | 114,6822145 |
| 52. | 93,5730400 | 114,6984000 |
| 53. | 93,5501300 | 114,7213000 |
| 54. | 93,5761500 | 114,7474300 |
| 55. | 93,5990600 | 114,7245300 |
| 56. | 93,6199125 | 114,7455891 |
| 57. | 93,6275536 | 114,7472458 |
| 58. | 93,7133700 | 114,7676700 |
| 59. | 93,7290700 | 114,7719600 |
| 60. | 93,7791100 | 114,7838300 |
| 61. | 93,7768600 | 114,7943600 |
| 62. | 93,7758600 | 114,7941400 |
| 63. | 93,7686300 | 114,8267200 |
| 64. | 93,7695200 | 114,8269400 |
| 65. | 93,7667400 | 114,8387300 |
| 66. | 93,7619400 | 114,8609000 |
| 67. | 93,7610900 | 114,8649900 |
| 68. | 93,7617200 | 114,8651000 |
| 69. | 93,7609200 | 114,8687700 |
| 70. | 93,7602300 | 114,8686300 |
| 71. | 93,7592000 | 114,8727900 |
| 72. | 93,7552500 | 114,8911700 |
| 73. | 93,7541000 | 114,8960900 |
| 74. | 93,7515700 | 114,9050100 |
| 75. | 93,7488100 | 114,9171500 |
| 76. | 93,7313000 | 114,9127100 |

***Приложение 4***

**к Акту по результатам государственной историко-культурной экспертизы проектной документации на проведение работ по сохранению объекта культурного наследия федерального значения «Дирекция императорских театров», по адресу: Санкт-Петербург, ул. Зодчего Росси, д. 2, литера А (Зодчего Росси ул., 2, Островского пл., 6, Ломоносова пл., 4), входящего в состав объекта культурного наследия федерального значения «Ансамбль улицы Зодчего Росси», по адресу: Санкт-Петербург, Зодчего Росси ул., 1-3, 2; Островского пл., 6, 11; Ломоносова пл., 1, 2, 4; Торговый пер., 2: «Ремонт и реставрация лицевого фасада здания Дирекции императорских театров (со стороны пл. Островского), входящего в состав объекта культурного наследия федерального значения «Ансамбль улицы Зодчего Росси (Санкт-Петербург, ул. Зодчего Росси, 2; пл. Островского, 6; пл. Ломоносова, 4)», выполненной в 2021 г., ЗАО «СПБ-ПРОЕКТ», шифр: ПД-6-2021**

Копия Распоряжения КГИОП «Об определении предмета охраны объекта культурного наследия федерального значения «Ансамбль улицы Зодчего Росси»
от 16.10.2015 № 10-499

ПРАВИТЕЛЬСТВО САНКТ-ПЕТЕРБУРГА

**КОМИТЕТ ПО ГОСУДАРСТВЕННОМУ КОНТРОЛЮ, ИСПОЛЬЗОВАНИЮ И ОХРАНЕ ПАМЯТНИКОВ ИСТОРИИ И КУЛЬТУРЫ**

# РАСПОРЯЖЕНИЕ

окуд

16.10.2015 № 10-499

**Об определении предмета охраны**
**объекта культурного наследия федерального значения**
**«Ансамбль улицы Зодчего Росси»**

1. Определить предмет охраны объекта культурного наследия федерального значения «Ансамбль улицы Зодчего Росси», расположенного по адресу: Санкт-Петербург, Зодчего Росси ул., 1-3, 2, Островского пл., 6, 11, Ломоносова пл., 1, 2, 4, Торговый пер., 2, согласно приложению к настоящему распоряжению.

2. Начальнику отдела государственного учета объектов культурного наследия обеспечить размещение настоящего распоряжения в электронной форме в локальной компьютерной сети КГИОП.

3. Распоряжение КГИОП от 30.10.2013 № 10-539 «Об определении предмета охраны объекта культурного наследия федерального значения «Министерство народного просвещения», 1828-1839 гг., арх. Глинка А.Ф., арх. Росси К.И., арх. Руска Ф.И., арх. Щедрин А.Ф.», входящего в состав объекта культурного наследия федерального значения «Ансамбль улицы Зодчего Росси»» считать утратившим силу.

4. Контроль за выполнением распоряжения возложить на заместителя председателя КГИОП – начальника управления государственного учета объектов культурного наследия.

Заместитель председателя КГИОП –
начальник управления государственного учета
объектов культурного наследия Г. Р. Аганова

Приложение к распоряжению КГИОП
от 16.10.2015 № 10-499

Предмет охраны объекта культурного наследия федерального значения
«Ансамбль улицы Зодчего Росси»
Санкт-Петербург, Зодчего Росси ул., 1-3, 2, Островского пл., 6, 11,
Ломоносова пл., 1, 2, 4, Торговый пер., 2

| № п п | Видовая принадлежность предмета охраны | Предмет охраны | Фотофиксация |
|---|---|---|---|
| 1 | 2 | 3 | 4 |
| 1 | Объемно-пространственное и планировочное решение территории: | Композиционно-планировочное решение ансамбля, его градостроительная роль в формировании ансамблей пл. Островского, ул. Зодчего Росси и пл. Ломоносова, местоположение составляющих его зданий:<br>1.«Министерство народного просвещения», 1828-1839 гг., арх. Глинка А.Ф., арх. Росси К.И., арх. Руска Ф.И., арх. Щедрин А.Ф.;<br>2. «Дирекция императорских театров», 1828-1834 гг., арх. Гальберг И.И., арх. Глинка В.А., арх. Росси К.И., 1836 г., арх. Кавос А.К. | 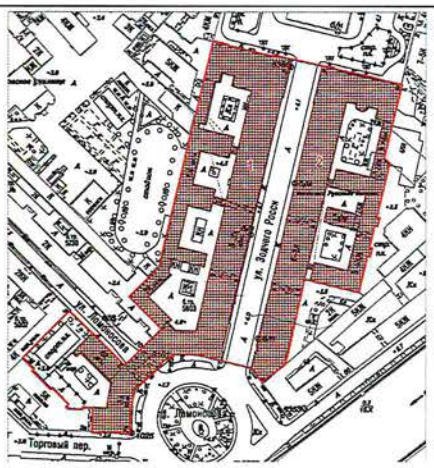 |

2

I. «Министерство народного просвещения»,
1828-1839 гг., арх. Глинка А.Ф., арх. Росси К.И., арх. Руска Ф.И., арх. Щедрин А.Ф.,
Санкт-Петербург, улица Зодчего Росси, дом 1-3, литера А
(Зодчего Росси ул., 1-3, Островского пл., 11, Ломоносова пл., 1, 2, Торговый пер., 2).

| № п п | Видовая принадлежность предмета охраны | Предмет охраны | Фотофиксация |
|---|---|---|---|
| 1 | 2 | 3 | 4 |
| 1 | Объемно-пространственное решение: | Габариты и конфигурация сложного в плане здания, включающего лицевые 3-х-этажные с антресолями, на подвалах корпуса, с воротными проездами по ул. Зодчего Росси и проездными арками по ул. Ломоносова, и дворовые флигели и корпуса; | |
| | | | |

3

| | | | |
|---|---|---|---|
| | | крыши лицевых и дворовых корпусов – габариты и конфигурация (скатные), материал окрытия (листовой металл) и его цвет (по результатам исторических исследований); | |
| | | боковые ризалиты в угловых частях лицевых корпусов; |  |
| | | ризалит на три световые оси с двумя проездными арками на пилонах по ул. Ломоносова и арочным проемом главного входа – местоположение (в центральной части лицевого фасада по пл. Ломоносова), конфигурация арочных проемов (с полуциркульным завершением), габариты; | |

| | | | |
|---|---|---|---|
| | | воротные проемы – местоположение (по 5-ой и 12-ой световым осям лицевого фасада по ул. Зодчего Росси), конфигурация (с полуциркульным завершением), габариты. | |
| 2 | Конструктивная система здания: | исторические наружные и внутренние кирпичные капитальные стены XIX века;<br><br>междуэтажные перекрытия – местоположение;<br><br>своды:<br><br>цилиндрические, крестовые (воротные проемы со стороны улицы Зодчего Росси), коробовые на подпружных арках (воротные проезды со стороны ул. Зодчего Росси);<br><br>цилиндрические, крестовые (проездные арки по ул. Ломоносова); | <br><br> |

| | | | | |
|---|---|---|---|---|
| | | 5 | | |
| | | своды подвального, первого и второго этажей, в том числе:<br><br>крестовые (вестибюль парадной лестницы (подъезд №3), коридор 2-го этажа корпуса по ул. Зодчего Росси);<br><br>крестовые на подпружных арках (лестничные площадки парадной лестницы (подъезд №5));<br><br>коробовые (лестничная площадка в уровне 1-го этажа парадной лестницы (подъезд №3), помещения 71-Н, 10-Н(3,4), 47-Н(11-13);<br><br>коробовые с распалубками (включая подвальные помещения 23-Н, 43-Н(1-28, 31, 33-39, 55), межэтажные площадки парадной лестницы (подъезд №3), площадки лестниц Л-10, Л-12, и парадной лестницы (подъезд №3), помещения в уровне 1-го этажа корпуса по пл. Островского, и по ул. Зодчего Росси); | <br> <br> <br> <br> <br> <br> | |

6

| | | | |
|---|---|---|---|
| | | ползучие (марши парадных лестниц (подъезд №3, 5), марши лестниц Л-1, Л-10, Л-12); | |
| | | система цилиндрических сводов, включая своды с распалубками, опирающиеся на прямоугольные в сечении пилоны (помещения цокольного этажа); |  <br> <br> |
| | | исторические лестницы (местоположение, конфигурация, тип, конструкция, габариты), в том числе: | |
| | | трехмаршевая лестница (Л-1) по ползучим сводам, с лестничными площадками по коробовым сводам, с известняковыми ступенями;<br>металлическое литое лестничное ограждение с деревянными поручнями; |  |

| | | | |
|---|---|---|---|
| | | историческая лестница вестибюля парадного входа (подъезд №5) – одномаршевая, на перекрытии, на перепаде отметок пола, с известняковыми ступенями;<br>ограждение лестницы вестибюля парадного входа (подъезд №5) – металлическое с деревянными поручнями, рисунок (фигурные стойки с перехватами на звериных лапах с растительным орнаментом); | |
| | | парадная лестница со стороны пл. Ломоносова (подъезд №5) – многомаршевая, на пилонах по ползучим с распалубками и крестовым сводам на подпружных арках, с известняковыми ступенями, с металлическими кольцами для крепления ковродержателей;<br>металлическое литое лестничное ограждение из секций вертикальных прутьев с ажурными овальными медальонами, со стилизованным цветочным орнаментом и розетками в центре, с клиновидным завершением и верхним горизонтальным поясом из пальметт, с деревянными дубовыми поручнями; | <br> |

| | | | |
|---|---|---|---|
| | | световой фонарь парадной лестницы (подъезд №5) – круглый в плане, рисунок расстекловки; |  |
| | | служебная двухмаршевая лестница (Л-2) (юго-западный флигель по ул. Ломоносова) – на косоурах с лестничными площадками по коробовым сводам с известняковыми ступенями, с лестничными площадками облицованными метлахской плиткой с рисунком «соты» белого и серого цветов; металлическое литое лестничное ограждение из секций вертикальных прутьев с верхним горизонтальным поясом растительных завитков с деревянными поручнями; | |
| | | историческая лестница вестибюля парадного входа (подъезд №4) – одномаршевая, на перекрытии, на перепаде отметок пола, с гранитными ступенями; | |
| | | историческая лестница вестибюля парадного входа (подъезд №4), ведущая к парадной лестнице – средистенная, одномаршевая, двух-уровневая, с мраморными ступенями, с латунными кольцами и ковродержателями; | |

| | | | |
|---|---|---|---|
| | | парадная лестница со стороны пл. Ломоносова (подъезд №4) – трехмаршевая на косоурах, с мраморными ступенями, с латунными кольцами и ковродержателями;<br>металлическое литое лестничное ограждение из секций вертикальных прутьев с растительными завитками и розетками в верхнем горизонтальном поясе и декоративными элементами в виде консолей с растительным рисунком, с деревянными поручнями; | <br> |
| | | парадная лестница со стороны пл. Островского (подъезд №1) – двухуровневая, распашная, на косоурах, с известняковыми ступенями, с латунными кольцами и ковродержателями, с металлическим литым лестничным ограждением и ограждением верхней площадки из секций вертикальных прутьев с верхним и нижним горизонтальными поясами с орнаментом «волна Витрувия», угловыми, круглыми в сечении стойками с перехватами, с декоративными элементами в виде консолей с растительным рисунком и с деревянными поручнями; | <br> <br> |

| | | | |
|---|---|---|---|
| | | парадная трехмаршевая лестница (подъезд №3, корпус по ул. Зодчего Росси) – по ползучим сводам, с площадками по коробовым сводам, с известняковыми ступенями;<br>металлические литые лестничное ограждение, ограждение оконных проемов лестничной клетки и верхней площадки из секций вертикальных прутьев с верхним и нижним горизонтальными поясами с орнаментом «волна Витрувия», с угловыми круглыми в сечении стойками с перехватами, декоративными элементами в виде консолей с растительным рисунком, с деревянными поручнями; | <br> |
| | | четырехмаршевая железная лестница в угловой части корпусов по пл. Ломоносова и ул. Зодчего Росси – на косоурах с металлическими межуровневыми площадками с рисунком из концентрических кругов и геометрическим рисунком металлических ступеней, с металлическим литым лестничным ограждением из вертикальных прутьев с перехватами растительного орнамента и деревянными поручнями; |  <br> |
| | | прямоугольный в плане световой фонарь железной лестницы– конструкция, габариты, материал (дерево, стекло), рисунок расстекловки; | |

| | | | |
|---|---|---|---|
| | | две двухмаршевые служебные лестницы (Л-9, Л-11) корпуса по ул. Зодчего Росси с известняковыми ступенями и металлическим литым лестничным ограждением из вертикальных прутьев с перехватами растительного орнамента и деревянными поручнями; |  |
| | | двухмаршевая служебная лестница в юго-западной части корпуса по пл. Островского – на косоурах, с известняковыми ступенями, металлическим литым лестничным ограждением из вертикальных ажурных стоек с растительным орнаментом и деревянными поручнями; |  |
| | | две служебные трехмаршевые лестницы (Л-10, Л-12) корпуса по ул. Зодчего Росси – на пилонах по ползучим сводам, с площадками по коробовым с распалубками сводам, межуровневыми площадками по крестовым сводам, на подпружных арках, с известняковыми ступенями и межуровневыми площадками; |  |
| | | исторические лестницы вестибюлей парадных входов (подъезды №№ 2, 3) – одномаршевые, на перекрытии, на перепаде отметок пола, с известняковыми ступенями; | |

| | | | |
|---|---|---|---|
| | | лестница – местоположение, габариты, конструкция и конфигурация (винтовая на металлическом стержне), материал (металл), оформление (фигурный столб, ограждение в виде прутьев, ажурные подзоры). |  |
| 3 | Объемно-планировочное решение: | Историческое объемно-планировочное решение в габаритах капитальных стен, габариты помещений с художественной отделкой;<br><br>тамбуры парадных входов (подъезды №№ 1-5) – конфигурация (прямоугольные), местоположение, конструкции (створчатые, полусветлые, с прямоугольными фрамугами), габариты; | <br> |

| | | | |
|---|---|---|---|
| | | вестибюли парадных входов (подъезды №№ 1-5) – местоположение, конфигурация, габариты; | |
| 4 | Архитектурно-художественное решение фасадов: | архитектурно-художественное решение фасадов в характере классицизма;<br><br>лицевые фасады:<br><br>лицевой фасад по красной линии пл. Ломоносова:<br><br>решен в виде ордерной композиции с центральным ризалитом с проездными арками, подчеркнутым сдвоенными полуколоннами тосканского ордера, объединяющими 2-3-й этажи. Фасад фланкирован двумя боковыми ризалитами на одну световую ось, оформленными двумя аналогичными полуколоннами. Первый этаж решён как цокольный и обработан горизонтальным рустом;<br><br>материал и характер отделки цоколя – известняк; | |

| | | | |
|---|---|---|---|
| | | материал и характер отделки фасада: гладкая штукатурка, штукатурка с разделкой уплощенным квадровым рустом и линейным рустом; | |
| | | оформление проездных арок – замковые камни с львиными маскаронами; | |
| | | дверные проемы – местоположение (по 6-ой световой оси левого фланга и 3-ей световой оси центрального ризалита с проездными арками), конфигурация (прямоугольные), габариты, оформление дверного проема центрального ризалита (уплощенная ниша с полуциркульным завершением, объединяющая дверной проем с полуциркульным (термальным) оконным проемом в верхнем ярусе; историческое заполнение дверных проемов – конструкция (четырехстворчатое с двумя нестворными частями с прямоугольной остекленной трехчастной фрамугой, полусветлое), материал (дерево), оформление (филенчатое); | |
| | | крыльца – количество (два), местоположение (перед дверными проемами), габариты, материал ступеней (гранит), материал устоев (известняк); | |
| | | исторические оконные проемы боковых частей фасада – конфигурация (прямоугольные – в уровне цокольного этажа; в уровне 1-го этажа – двухчастные, состоящие из прямоугольных (в нижнем уровне) и термальных (в верхнем); прямоугольные – в уровне 2-го и 3-го этажей; термальные - в уровне 3-го этажа боковых ризалитов; местоположение, габариты; | |
| | | оформление оконных проемов боковых частей фасада: | |
| | | в уровне 1-го этажа – уплощенные ниши с полуциркульным завершением, оформленные профилированными | |

| | | | |
|---|---|---|---|
| | | архивольтами на импостах в виде рустованных лопаток в межоконных простенках и трехчастными замковыми камнями;<br><br>в уровне 2-го этажа – профилированные наличники, прямые сандрики на кронштейнах;<br><br>оформление оконных проемов в уровне 2-го и 3-го этажей боковых ризалитов – уплощенные ниши с полуциркульным завершением, объединяющие оконные проемы двух уровней, оформленные профилированными архивольтами на импостах с замковым камнем в виде консоли, треугольные сандрики на кронштейнах (в уровне 2-го этажа); |  |
| | | исторические оконные проемы центрального ризалита с проездными арками – конфигурация (прямоугольные – в уровне 2-го этажа; термальные – в уровне 3-го этажа), местоположение, габариты;<br><br>оформление оконных проемов центрального ризалита – уплощенные прямоугольные ниши в высоту 2-3 этажей, оконные проемы объединены полуциркульными уплощенными нишами, оформленными профилированными архивольтами на импостах с замковым камнем в виде консоли;<br><br>историческое заполнение оконных проемов – материал, рисунок расстекловки, цвет; | |
| | | балюстрадное ограждение ниш ризалитов – оформление (фигурные балясины между опорными тумбами);<br><br>профилированные раскрепованные карнизы, горизонтальные подоконная и междуэтажная тяги, триглифный фриз;<br><br>венчающий выносной профилированный раскрепованный карниз с дентикулами; | |

| | | | |
|---|---|---|---|
| | | | |
| | | аттиковая стенка над венчающим карнизом и ступенчатый аттик над карнизом центрального ризалита; | |
| | | архитектурно-художественное решение стен проездных арок:<br>материал и характер отделки цоколя – известняк;<br>материал и характер отделки поверхности стен:<br>гладкая штукатурка, штукатурка с разделкой уплощенным квадровым рустом;<br>профилированный подоконный карниз в верхнем уровне; | |
| | | исторические оконные проемы проездных арок – конфигурация (в уровне 1-го этажа – двухчастные, состоящие из ложных прямоугольных (в нижнем уровне) и термальных (в верхнем), местоположение, габариты;<br>оформление оконных проемов – глубокие полуциркульные ниши, уплощенные ниши с полуциркульным завершением, оформленные подоконным профилированным раскрепованным карнизом – в верхнем уровне);<br>заполнение оконных проемов (оконные проемы нижнего уровня ложные, закрыты ставнями оформленными филенками) – материал, рисунок расстекловки оконных проемов верхнего уровня, цвет; | |
| | | восточный фасад центрального ризалита, обращенный на ул. Ломоносова:<br>материал и характер отделки цоколя – известняк;<br>материал и характер отделки фасада: гладкая штукатурка, штукатурка с разделкой линейным рустом;<br>оформление проездных арок – | |

| | | | |
|---|---|---|---|
| | | замковые камни с львиными маскаронами;<br>сдвоенные полуколонны тосканского ордера – местоположение (в межоконных простенках), габариты (на высоту 2-3-го этажей);<br>исторические оконные проемы– конфигурация (прямоугольные), местоположение, габариты;<br>оформление оконных проемов в уровне 2-го этажа – фланкирующие крепованные полу-пилястры;<br>историческое заполнение оконных проемов в уровне 2-го этажа (с ложными прямоугольными трехчастными фрамугами) – материал, рисунок расстекловки оконных проемов, цвет;<br>балюстрадное ограждение оконных проемов в уровне 2-го этажа – оформление (фигурные балясины между опорными тумбами);<br>профилированные раскрепованные карнизы, горизонтальная подоконная тяга, триглифный фриз;<br>венчающий выносной профилированный раскрепованный карниз с дентикулами;<br>аттиковая стенка над венчающим карнизом и ступенчатый аттик над карнизом центрального ризалита;<br>лицевой фасад со стороны пл. Островского решен в виде ордерной композиции с заглублённой центральной лоджией с полуколоннами тосканского ордера, объединяющими 2-3-й этажи, фланкированной двумя боковыми ризалитами. Ниши боковых ризалитов на одну световую ось фланкированы двумя аналогичными полуколоннами. Первый этаж решён как цокольный, обработан горизонтальным рустом;<br>материал и характер отделки цоколя – известняк; | <br> <br> <br> <br> |

| | | | |
|---|---|---|---|
| | | материал и характер отделки фасада: гладкая штукатурка, штукатурка с разделкой уплощенным квадровым рустом и линейным рустом; |  |
| | | исторический дверной проем – местоположение (по центральной оси фасада), конфигурация (прямоугольный), габариты, оформление (ниша с полуциркульным завершением, оформленная профилированным архивольтом на импостах с замковым камнем с львиным маскароном, объединяющая дверной проем с полуциркульным (термальным) оконным проемом в верхнем ярусе;<br>историческое заполнение дверного проема – конструкция (двухстворчатое, полусветлое), материал (дерево);<br>крыльцо – местоположение (перед дверным проемом), габариты, материал ступеней (гранит); | |
| | | исторические оконные проемы – конфигурация (прямоугольные – в уровне цокольного этажа; в уровне 1-го этажа – двухчастные, состоящие из прямоугольных (в нижнем уровне) и термальных (в верхнем); прямоугольные – в уровне 2-го и 3-го этажей; прямоугольные с полуциркульным завершением (в уровне 1-го этажа боковых раскреповок; термальные в уровне 3-го этажа боковых раскреповок; местоположение, габариты;<br><br>оформление оконных проемов:<br><br>в уровне 1-го этажа – уплощенные ниши с полуциркульным завершением, оформленные профилированными архивольтами на импостах в виде рустованных лопаток в межоконных | |

| | | | |
|---|---|---|---|
| | | простенках, трехчастными замковыми камнями, замковыми камнями с львиными маскаронами (в оформлении оконных проемов боковых ризалитов); | |
| | | в уровне 2-го этажа – профилированные наличники, прямые сандрики на кронштейнах; | |
| | | оформление оконных проемов боковых ризалитов – уплощенные ниши с полуциркульным завершением, объединяющие оконные проемы двух уровней, оформленные профилированными архивольтами на импостах с замковым камнем в виде консоли, треугольные сандрики на кронштейнах (в уровне 2-го этажа);<br>историческое заполнение оконных проемов – материал, рисунок расстекловки, цвет;<br>балюстрадное ограждение ниш ризалитов и в подоконных пространствах в уровне 2-го этажа – оформление (фигурные балясины между опорными тумбами); | |
| | | профилированные раскрепованные карнизы, горизонтальная подоконная тяга, триглифный фриз; | |
| | | венчающий выносной профилированный раскрепованный карниз с дентикулами;<br>аттиковая стенка над венчающим карнизом; | |

| | | | |
|---|---|---|---|
| | | лицевой фасад со стороны Торгового пер. и боковые ризалиты лицевого фасада по ул. Зодчего Росси:<br><br>материал и характер отделки цоколя – известняк;<br><br>материал и характер отделки фасада: гладкая штукатурка, штукатурка с разделкой линейным рустом;<br><br>полуколонны тосканского ордера в межоконных простенках в части фасада между ризалитами – местоположение, габариты (на высоту 2-3-го этажей);<br><br>исторические оконные проемы – конфигурация (прямоугольные – в уровне цокольного этажа; в уровне 1-го этажа – двухчастные, состоящие из прямоугольных (в нижнем уровне) и термальных (в верхнем); прямоугольные – в уровне 2-го и 3-го этажей) – местоположение, габариты;<br><br>оформление оконных проемов:<br><br>в уровне 1-го этажа – глубокие ниши с полуциркульным завершением, оформленные профилированными архивольтами на импостах в виде рустованных лопаток в межоконных простенках, трехчастными замковыми камнями;<br><br>в уровне 2-го этажа – профилированные наличники, прямые и треугольные (в боковых раскреповках) сандрики на кронштейнах;<br><br>историческое заполнение оконных проемов – материал, рисунок расстекловки, цвет;<br><br>балюстрадное ограждение в подоконных пространствах в уровне 2-го этажа – оформление (фигурные балясины между опорными тумбами); | <br>  <br> <br> |

| | | | |
|---|---|---|---|
| | | профилированные раскрепованные карнизы, горизонтальные подоконные тяги, междуэтажные горизонтальные тяги, триглифный фриз; |  |
| | | венчающий выносной профилированный раскрепованный карниз с дентикулами;<br>аттиковая стенка над венчающим карнизом; | |
| | | лицевой фасад по ул. Зодчего Росси: решен в виде ордерной композиции с парными полуколоннами тосканского ордера, объединяющими 2-3-й этажи. Широкие окна 2-3-го этажа дублируют мотив аркады в 1-м этаже, решенном как цокольный и обработанный горизонтальным рустом Вытянутый фасад фланкирован двумя боковыми ризалитами на 5 световых осей с нишами в три световые оси, оформленные аналогичными полуколоннами. | |
| | | материал и характер отделки цоколя – известняк; | |
| | | материал и характер отделки фасада: гладкая штукатурка, штукатурка с разделкой линейным рустом; | |

| | | | |
|---|---|---|---|
| | | исторические дверные проемы – местоположение (по 11-ой и 19-ой световым осям), конфигурация (прямоугольные), габариты, оформление (ниши с полуциркульным завершением, оформленные профилированными архивольтами на импостах в виде рустованных лопаток в межоконных простенках);<br><br>историческое заполнение дверного проема по 11-ой световой оси – конструкция (двухстворчатое с прямоугольной остекленной фрамугой, полусветлое), материал (дерево), оформление (филенчатое);<br><br>крыльцо – местоположение (перед дверным проемом по 11-ой световой оси), габариты, материал ступеней (гранит);<br><br>заполнение дверного проема по 19-ой световой оси – конструкция (двухстворчатое с прямоугольной остекленной фрамугой, с фланкирующими оконными проемами двухчастной растекловки, полусветлое), материал (дерево), оформление (филенчатое);<br>две ступеньки – местоположение (перед дверным проемом по 19-ой световой оси), габариты, материал ступеней (гранит); | <br> |
| | | оформление воротных проемов – ниши с полуциркульным завершением, оформленные профилированными архивольтами на импостах в виде рустованных лопаток в межоконных простенках;<br><br>историческое заполнение воротного проема по 5-ой световой оси фасада – конструкция (двухчастная: нижний уровень – воротный проезд; верхний – оконный проем);<br>воротный проезд – конфигурация (прямоугольная, с лучковым завершением), местоположение, габариты, оформление (глубокая ниша с полуциркульным завершением, перекрытая цилиндрическим и крестовым сводами, уплощенная полуциркульная ниша, фланкирующие пилястры, подоконный профилированный раскрепованный карниз – в верхнем уровне);<br>историческое заполнение воротного | <br> |

| | | | |
|---|---|---|---|
| | | проезда – конструкция (двухстворчатая), материал (дерево), оформление (филенчатое);<br>верхняя часть воротного проема (оконный проем) – конфигурация (термальное), местоположение, габариты;<br>историческое заполнение оконного проема – материал, рисунок расстекловки, цвет;<br><br>дверной проем южной стены воротного проема – местоположение, конфигурация (прямоугольный с оконным полуциркульным проемом в верхнем уровне), габариты;<br>заполнение дверного проема - конструкция (четырехстворчатое с двумя нестворными частями и прямоугольной остекленной трехчастной, полусветлое), материал (дерево), оформление (филенчатое);<br><br>историческое заполнение воротного проема по 12-ой световой оси фасада – конструкция (двухчастная: нижний уровень – воротный проезд; верхний – оконный проем);<br>воротный проезд – конфигурация (прямоугольная, с лучковым завершением), местоположение, габариты, оформление (глубокая ниша с полуциркульным завершением, перекрытая цилиндрическим и крестовым сводами, уплощенная полуциркульная ниша, фланкирующие пилястры, подоконный профилированный раскрепованный карниз – в верхнем уровне);<br>историческое заполнение воротного проезда – конструкция (двухстворчатая), материал (дерево), оформление (филенчатое);<br>верхняя часть воротного проема (оконный проем) – конфигурация (термальное), местоположение, габариты;<br>историческое заполнение оконного проема – материал, рисунок расстекловки, цвет;<br><br>исторические оконные проемы – конфигурация (прямоугольные – в уровне цокольного этажа; в уровне 1-го этажа – двухчастные, состоящие из прямоугольных (в нижнем уровне) и термальных (в верхнем); прямоугольные – в уровне 2-го этажа и термальные – в уровне 3-го этажа) – местоположение, габариты;<br><br>оформление оконных проемов:<br>в уровне 1-го этажа – ниши с | <br> |

| | | | |
|---|---|---|---|
| | | полуциркульным завершением, оформленные профилированными архивольтами на импостах в виде рустованных лопаток в межоконных простенках;<br><br>в уровне 2-го и 3-го этажей – уплощенные ниши с полуциркульным завершением, оформленные профилированными архивольтами на импостах с замковым камнем в виде консоли, объединяющие оконные проемы двух этажей;<br><br>историческое заполнение оконных проемов – материал, рисунок расстекловки, цвет; | |
| | | круглые профилированные лепные розетки – местоположение (в межоконных простенках верхнего уровня 1-го этажа), габариты; | |
| | | прямоугольные ниши с лепными композициями из факелов и провисающих растительных гирлянд с лентами – местоположение (ниши оконных проемов 2-го и 3-го этажей, в междуэтажных простенках), габариты; | |
| | | профилированные раскрепованные карнизы, междуэтажная горизонтальная тяга, подоконный карниз, триглифный фриз; | <br> |
| | | венчающий выносной профилированный раскрепованный карниз с дентикулами; | |
| | | аттиковая стенка над венчающим карнизом; |  |

| | | | |
|---|---|---|---|
| | | юго-западный флигель по ул. Ломоносова: северо-западный и северо-восточный фасады:<br><br>материал и характер отделки цоколя – известняк;<br><br>материал и характер отделки фасада: гладкая штукатурка, штукатурка с разделкой линейным рустом;<br><br>исторические оконные проемы, в том числе заложенные – конфигурация (прямоугольные) – местоположение, габариты;<br><br>оформление оконных проемов – замковые камни (в уровне 1-го этажа), треугольные и прямые сандрики на кронштейнах (в уровне 2-го этажа), профилированные наличники (в уровне 2-го и 3-го этажей), фигурные профилированные наличники с профилированными подоконными выступами (в уровне 4-го этажа);<br><br>историческое заполнение оконных проемов – материал, рисунок расстекловки, цвет;<br><br>профилированные междуэтажные карнизы, междуэтажные фризы, подоконная и надоконная горизонтальные тяги;<br><br>венчающий выносной профилированный карниз с дентикулами; | |
| | | дворовые фасады западной части лицевого корпуса по линии пл. Ломоносова, корпуса по Торговому пер. и юго-западного дворового флигеля по ул. Ломоносова:<br><br>материал и характер отделки цоколя – известняк;<br><br>материал и характер отделки фасада: гладкая штукатурка, штукатурка с разделкой линейным рустом;<br><br>боковые ризалиты дворового фасада юго-западного флигеля по ул. Ломоносова – местоположение, конфигурация, габариты;<br><br>исторические оконные проемы, в том числе мансардного этажа – конфигурация (прямоугольные) – местоположение, габариты; | |

| | | | |
|---|---|---|---|
| | | оформление оконных проемов – замковые камни (в уровне 1-го этажа), наличники с небольшим профилем (в уровне 2-го и 3-го этажей)<br>историческое заполнение оконных проемов – материал, рисунок расстекловки, цвет;<br>междуэтажные карнизы и тяги;<br>венчающий выносной профилированный карниз с дентикулами (дворовый фасад юго-западного флигеля по ул. Ломоносова);<br>триглифный фриз и венчающий выносной профилированный раскрепованный карниз с крупными дентикулами (дворовые фасады левого фланга лицевого корпуса по линии пл. Ломоносова и корпуса по Торговому пер.);<br>выступающие объемы мансардного этажа, завершенные треугольными фронтонами с профилированным карнизом;<br>дворовые флигели и дворовые фасады лицевых корпусов по ул. Зодчего Росси и пл. Островского:<br>материал и характер отделки цоколя – известняк; | <br> <br> <br> <br> |

| | | | |
|---|---|---|---|
| | | материал и характер отделки фасада: гладкая штукатурка, штукатурка с разделкой линейным рустом (лестничный ризалит дворового флигеля, в уровне 1-го этажа, напротив воротного проезда по 12-ой световой оси лицевого корпуса по ул. Зодчего Росси); | |
| | | исторические оконные проемы– конфигурация (прямоугольные, полуциркульные, с лучковым завершением) – местоположение, габариты;<br><br>историческое заполнение оконных проемов – материал, рисунок расстекловки, цвет; | |
| | | исторические дверные проемы – местоположение, конфигурация, габариты; | |
| | | дверной проем – местоположение, конфигурация (прямоугольный), габариты, оформление (прямоугольная ниша, веерный руст с замковым камнем бриллиантовым рустом);<br><br>заполнение дверного проема - конструкция (двухстворчатое, полусветлое), материал (дерево), оформление (филенчатое);<br><br>междуэтажные карнизы и тяги;<br><br>венчающий профилированный карниз. | |
| | | исторические геодезические знаки – количество (три), местоположение (1 – с левой стороны центрального ризалита фасадов по пл. Ломоносова; 2 - лицевой фасад по ул. Зодчего Росси: с левой стороны ниши оконных проемов по 10-ой световой оси и с левой стороны ниши оконных проемов по 27-ой световой оси; над уровнем цоколя), материал (металл), изображение (НИВЕЛИРОВКА; 1872 г.). | |

| | | | |
|---|---|---|---|
| 5 | Декоративно-художественное оформление интерьеров: | Исторические и соответствующие историческим материалы покрытия полов (известняковые плиты, паркет, гранит); оформление исторических лестниц и вестибюлей; исторические материалы и рисунок дверных заполнений, историческая фурнитура, включающая дверные ручки, петли и оконные приборы; декоративно-художественная отделка интерьеров (включая художественную лепку, декоративную роспись, отделку стен и колонн искусственным мрамором); профилированные карнизы и падуги; исторические материалы интерьеров: | |
| | | историческое заполнение тамбуров парадных входов (подъезды №№1-5) - материал (дерево), цвет (цвет тонированного дерева), оформление (филенчатое заполнение с латунной фурнитурой (воссоздана) с обшивкой стен и потолка аналогичными деревянными филенчатыми панелями); | |
| | | оформление вестибюля парадного входа (подъезд №1):<br>профилированные тяги стен;<br>пилоны, поддерживающие сводчатые перекрытия; глубокие и уплощенные ниши с полуциркульным завершением; |  |

| | | | |
|---|---|---|---|
| | | дверные проемы с лепными порталами, декорированными прямым сандриком на кронштейнах, декорированных акантовым листом, с архивольтом в верхней части, а также с обрамлением в виде ряда иоников; | |
| | | оформление вестибюля парадного входа (подъезд №4):<br>нижний уровень:<br>покрытие пола – материал (гранит);<br>оформление стен – профилированный карниз; | <br> |
| | | верхний уровень:<br>покрытие пола – мраморные плиты белого цвета;<br>оформление стен – профилированный карниз с поясом иоников и растительного орнамента; | |

| | | | |
|---|---|---|---|
| | | оформление вестибюлей парадных входов (подъезды №№ 2,3,5):<br><br>покрытие пола – материал (известняк, гранит);<br>оформление стен – профилированный карниз; | <br> <br> <br> <br> |

| | | | |
|---|---|---|---|
| | | оформление помещения 1-Н(2):<br>профилированный карниз;<br>на своде, в люнетах и на архивольтах над оконными проемами – живопись в клеевой (темперно-клеевой?) технике по штукатурке, орнаментальная (рисунок в технике гризайль); | <br> <br> <br> <br> |

| | | | |
|---|---|---|---|
| | | Печь белого гладкого изразца, с профилированным карнизом на плинте.<br>Время: кон. 19 – нач. 20 в.<br>Размер: в. – ок. 250 см., ш. – 122 см., гл. – 26 см. | |
| | | оформление помещения 1-Н(3):<br>на своде, в люнетах, на фронтальной части арки над оконным проемом – декоративно-орнаментальная живопись (клеевая по штукатурке?); в живописные композиции включены аллегорические фигуры, поддерживающие щиты с изображением солнца; | |
| | | оформление помещения 2-Н(2):<br>профилированный карниз; | |
| | | Печь – средистенная, двухъярусная, прямоугольных очертаний, облицована темно-коричневым поливным рельефным изразцом. Ярусы разделеры профилированной полочкой, в завершении карниз с полуциркульным повышением.<br>Время: 2-я пол. XIX в. |  |

| | | | |
|---|---|---|---|
| | | оформление верхнего уровня Парадной лестницы (подъезд №1) и площадки лестницы в уровне 2-го этажа (помещение 27-Н (7)) : | |
| | | прямоугольные уплощенные ниши в надоконных пространствах южной стены; | |
| | | цоколь верхнего уровня с орнаментом «волна Витрувия»; | |
| | | профилированные тяги западной и восточной стен; | |
| | | пилястры ионического ордера – по периметру верхнего уровня лестницы и площадки 2-го этажа; | |
| | | четыре колонны ионического ордера; | |

| | | | |
|---|---|---|---|
| | | ниши и арочный проем с полуциркульным завершением западной и восточной стен, оформленные профилированными архивольтами на импостах с замковыми камнями; | |
| | | | |
| | | антаблемент (архитрав и венчающий карниз с поясами растительного орнамента); | |
| | | оформление стен площадки лестницы в уровне 2-го этажа завершено архитравом с поясом растительного орнамента; | |
| | | дверные проемы помещения 27-Н(7) - местоположение, конфигурация (прямоугольные), габариты, оформление (профилированные наличники);<br>историческое заполнение дверных проемов – конструкция (двухстворчатые), материал (дерево), оформление (филенчатое); |  |
| | | оформление помещения 27-Н(5):<br>оформление потолка: на падуге, центральная розетка цветочно-растительного орнамента; | |

| | | | |
|---|---|---|---|
| | | оформление помещения 27-Н(4):<br>оформление стен: широкая горизонтальная тяга с поясом растительного орнамента, профилированный карниз с модульонами, поясом ионников и растительного орнамента; | |
| | | оформление потолка: центральная круглая розетка с поясами цветочно-растительного орнамента; | |
| | | оформление помещения 27-Н(6):<br><br>покрытие пола – вид (паркет), материал (дерево), техника исполнения (столярная работа, набор, лакировка), рисунок (мозаичный), цвет (желтый, коричневый, черный); |  |
| | | оформление стен – цоколь оформлен штукатурными прямоугольными филенками с поясом растительного орнамента;<br>в верхней части стен – штукатурные зеркала в профилированных рамах с поясом растительного орнамента и поясом бус – в оформлении западной и восточной стен (северная часть), в остальной части – раскрепованный бордюр из растительного орнамента и пояса бус по периметру, обрамляющий дверные проемы;<br>пилястры с лепными золочеными капителями; | |

| | | | |
|---|---|---|---|
| | | дверные проемы – количество (три), конфигурация (прямоугольные), местоположение, габариты;<br>заполнение дверных проемов – конструкция (двухстворчатые), материал (дерево), цвет, оформление (филенки, с золоченым поясом растительного орнамента и обрамляющим проем поясом ионников – в оформлении дверных проемов восточной и западной стен); | |
| | | лепной золоченый фриз из антемионов с пальметтами, розетками, с поясом ионников и растительного орнамента;<br>карниз с поясом растительного орнамента; | |
| | | оформление потолка – широкая декоративная рама из фигурных филенок с лепным золоченым растительным орнаментом (розетки, листья и завитки аканта, пальметты), профилированная рама с поясом аканта, лепной золоченый растительный орнамент в угловых секторах (листья и завитки аканта, розетки), центральная лепная золоченая круглая розетка с изображением листьев аканта, растительных завитков, розеток и пальметт; | <br> <br> |

| | | | |
|---|---|---|---|
| | | Две печи-камина, парные, угловые. Двухярусные. Нижний ярус – серого с прожилками мрамора (по периметру) и белого искусственного мрамора, над топочным проемом в центре – бронзовый накладной литой орнамент в виде двух, симметрично расположенных пальметт по сторонам венка. Второй ярус белого искусственного мрамора завершен лепным вызолоченным карнизом с лепным декором в виде трилистников. В центральной части второго яруса – зеркало в золоченой профилированной раме. Каминная полочка белого мрамора. Предкаминная плита белого кафеля. Топочное отверстие закрыто, поверхность облицована белым кафелем. Дверца топочного отверстия (у печи справа) латунная, двухстворчатая с одной ручкой-кнопкой (латунь) с рифлением по окружности. Дверца топочного отверстия (у печи слева) латунная, одностворчатая с ручкой-кнопкой гладкой поверхности.<br>Размеры: выс. 350 см; выс. нижн. яруса 110 см; шир. 180 см, гл. 45 см; | |
| | | два настенных зеркала прямоугольной формы в золоченой профилированной раме.<br>Время: втор. пол. 19 в.<br>Размеры: выс. 300 см, шир. 170 см; | |
| | | оформление помещения 27-Н(3): оформление стен: горизонтальные орнаментированные тяги, карниз с поясом антемиона с пальметтой; | |
| | | оформление потолка: центральная круглая цветочная розетка с пальметтами по внешнему краю; | |

| | | | |
|---|---|---|---|
| | | Печь угловая белого изразца, с профилированным карнизом, на профилированном плинте. Изразцы прямоугольной формы, по фризу – изразцы рельефные с акантами, трилистниками, углы скруглены. Печь венчается аттиком из пальметт. С медной фурнитурой.<br>Время: сер. 19 в.<br>Размеры: выс. 300 см, ш. 75 см, гл. 41 см; | |
| | | Камин средистенный белого мрамора с резьбой. Прямоугольных очертаний, в центре надтопочной части – рельеф «Амур и Психея», по сторонам которого – резные розетки. Топочное отверстие облицовано чугунными плитами, с чугунным таганом сквозного рисунка. Предкаминная доска белого мрамора.<br>Время: 1830-е – 1840-е гг.<br>Размеры: выс 130 см, ш. 141 см, глю 34 см; | |
| | | оформление помещения 27-Н(2):<br><br>оформление стен: профилированный карниз; | |
| | | арочный проем – конфигурация (с лучковым завершением), местоположение, габариты, оформление – лепное рельефное обрамление проема (лопатки, антрвольты, архитрав) с растительно-цветочным орнаментом, фланкирующими парными витыми колонками со сложными капителями на пьедесталах, с профилированным карнизом с поясом иоников и растительного орнамента, с волютообразными деталями и изображением геральдических лилий на карнизе, с картушем, обрамленным цветочной гирляндой и навершием в виде рыцарского шлема в короне, софит арки оформлен вытянутыми узкими филенками; | |

| | | | |
|---|---|---|---|
| | | | |
| | | | |
| | | Печь – угловая, белого изразца, с профилированным карнизом, на профилированном плинте. С медной фурнитурой.<br>Время: сер. - конец XIX в.<br>Размеры: выс.350 см, ш.150 см, гл.43 см. | |
| | | Камин белого мрамора, с резьбой, прямоугольных очертаний. Фриз портала декорирован рельефными вставками: в центре - медальон с изображением Амура, стреляющего их лука, вокруг медальона растительный орнамент с гирляндами, которые поддерживают голуби. По сторонам - рельефы с изображением Амура (слева и справа), слева - стоящего со стрелой в левой руке. Боковые устои декорированы резным растительным орнаментом (трилистники, розетки, венки). Каминная полка белого мрамора, профилированная с порезкой по краю из иоников и пальметок. Кронштейны, поддерживающие каминную полку, в виде резных волют декорированы акантами, лентами и цветочными гирляндами. Топочное отверстие облицовано чугунными плитами, с чугунным таганом в форме корзины, основание тагана - сквозного | |

| | | | |
|---|---|---|---|
| | | ажурного рисунка.<br>Время: 1830-е годы<br>Размеры: выс. 130 см, ш. 141 см, гл. 34 см;<br><br>оформление помещения 27-Н(11): оформление стен: профилированный карниз;<br><br>оформление потолка: широкая рама с росписью гризайль с изображением цветочно-растительного орнамента и лир в угловых сегментах, центральная лепная малая розетка из листьев аканта; | <br> <br> <br> |

| | | | |
|---|---|---|---|
| | | Печь – угловая, одноярусная, белого изразца, на гладком плинте с профилем по верхнему краю. В завершении профилированная тяга и карниз, гладкий прямой аттик. В нижней части лицевой стороны – топочное отверстие с латунной (?) дверцей.<br>Время: 2-я половина XIX в. |  |
| | | оформление помещения 27-Н(8):<br>оформление стен: широкий фриз с декоративными поясами пальметт и иоников, розетками и кронштейнами, украшенными акантовым листом; профилированный карниз профилированный карниз с поясом растительного орнамента; | |
| | | дверные проемы – конфигурация (прямоугольные), местоположение, габариты;<br>заполнение дверных проемов – конструкция (двухстворчатые), материал (дерево), цвет, оформление (филенки, прямые сандрики с декоративнами поясами, в поле сандрика – лепное рельефное изображение трех круглых розеток и растительного орнамента); | |
| | | Два камина-печи (белый мрамор, резьба, лепка, рельеф) – угловые, двухярусные, с зеркалом в профилированной золоченой раме (папье-маше, золочение).<br>Время: втор. пол. XIX в.<br>Размеры: выс. 350 см, выс. Нижнего яруса 123 см, шир. 147 см, гл. 45 см; | |

| | | | |
|---|---|---|---|
| | | оформление помещения 27-Н(9):<br><br>профилированный карниз с поясами иоников и растительного орнамента;<br><br>оформление плафона – живопись в клеевой (темперно-клеевой?) технике по штукатурке, орнаментальная (рисунок в технике гризайль с изображением цветочных розеток и венков, листьев аканта, пальметт, музыкальных инструментов с розетками растительного рисунка); | <br>  |
| | | Печь – средистенная, двухярусная, белого рельефного изразца, с полочкой. Угловые элементы портала в виде пилястр, декорированных факелами, во фризе гирлянды, по сторонам которой – вазоны. Верхний ярус имеет в центре заглубленное поле, увенчан фронтоном.<br>Время:сер. XIX в.<br>Размеры: выс. 270 см, шир. 118 см, гл. 65 см; | |
| | | оформление помещения 27-Н(10):<br><br>оформление стен – пилястры с коринфскими капителями, профилированная горизонтальная тяга, рельефные композиции из венков и растительных элементов (между пилястрами);<br>раскрепованный антаблемент с поясами бус, иоников, растительного орнамента и дентикул; | |

| | | | |
|---|---|---|---|
| | | | |
| | | дверные проемы – конфигурация (прямоугольные), местоположение, габариты, оформление (профилированные наличники, включая наличник с резным золоченым поясом иоников (проема, ведущего в помещение 27-Н(9)); заполнение дверных проемов – конструкция (двухстворчатые), материал (дерево), цвет, оформление (фигарейные филенки в золоченых резных орнаментальных рамах (заполнения проема, ведущего в помещение 27-Н(9)); | |
| | | ниши – конфигурация, местоположение (северная и южная стены), габариты, оформление (стилизованные кронштейны в виде волютообразных валиков, с завершением профилированной полочкой, декорированных листьями аканта, цветочными розетками и львинами маскаронами с кольцами; с живописными композициями по перекрытию); | |

| | | | |
|---|---|---|---|
| | | оформление плафона – живописные монохромные декоративно-геральдические и фигуративные композиции в технике «гризайль» (темперно-клеевая живопись по штукатурке) с изображением цветочных розеток и венков, листьев аканта, пальметт, женских фигур с музыкальными инструментами – в угловых секторах, две центральные круглые розетки растительного рисунка; | |
| | | напольное зеркало – местоположение, тип (напольное), конфигурация (прямоугольное), оформление (в профилированной золоченой резной раме с филенчатыми пилястрами с капителями коринфского ордера, орнаментированными базами, с гладким фризом, резными поясами растительного орнамента и иоников, и профилированным карнизом с резным поясом из листьев аканта); | |

| | | | |
|---|---|---|---|
| | | оформление помещения 27-Н(12): профилированный карниз с поясами иоников и растительного орнамента;<br><br>живописный плафон выполнен в технике темперно-клеевой живописи по штукатурке, перв. трети XIX в. Росписи орнаментально-декоративные в характере позднего классицизма; | |
| | | Дверь двустворчатая дубовая.<br>Каждое дверное полотно на 6 узких сдвоенных фигарейных филенок и одну прямоугольную внизу полотна. Филенки обрамлены резьбой геометрического характера в контррельефе (выкружки, треугольники). Между сдвоенными вертикальными филенками декоративные элементы в виде стилизованной колонки. Нащельник в виде пучка колонок, вверху стилизованная капитель, внизу – база. Дверные полотна имеют галтель.<br>Время: к. XIX в.<br>Размеры: выс. 330 см, шир. 200 см; | |
| | | Печь-камин – средистенная, двухъярусная, нижний ярус – портал камина облицован белым мрамором, плита над топочным отверстием по углам украшена резными розетками, в центре – орнаментальной композицией в виде тирса, состоящего из рельефной розетки в центре и симметрично расположенных стилизованных цветочных бутонов. Угловые пилястры декорированы аналогичной резьбой в виде вертикально расположенного тирса. Топочное отверстие зашито, облицовано мраморной плитой, в нижней части которой – латунная дверца топки.<br>Верхний ярус, облицованный белыми изразцами, с зеркалом в золоченой раме с резными порезками.<br>Зеркало состоит из двух кусков.<br>Время:<br>Размеры: выс. портала камина 100 см, шир. 140 см, гл. 25 см | |

| | | | |
|---|---|---|---|
| | | | |
| | | оформление помещения 27-Н(22):<br><br>галерея второго уровня по боковым и торцевой стене, обнесенной металлическим ограждением, с литой винтовой лестницей; |  |
| | | оформление потолка - профилированная тяга по периметру стен; |  |
| | | оформление помещения 27-Н(56): профилированные тяги по периметру стен; | |
| | | центральная лепная розетка из профилей, «бус» и растительного орнамента; |  |

| | | | |
|---|---|---|---|
| | | Печь (помещение 27-Н(23)) – угловая, одноярусная, белого изразца, на гладком плинте с профилем по верхнему краю. Углы закруглены. На обратной стороне печи, выходящей в коридор (пом. 27-Н(48), расположены топочное отверстие и три зольника с чугунными (?) дверцами.<br>Время: 2-я половина XIX в. | |
| | | Печь (помещение 27-Н(30)) – угловая, одноярусная, белого изразца, на гладком плинте с профилем по верхнему краю. В завершении профилированная тяга и карниз, гладкий прямой аттик. В нижней части лицевой стороны – топочное отверстие с чугунной (?) дверцей.<br>Время: 2-я половина XIX в.<br><br>Печь (помещение 37-Н(31) – аналогична печи помещения 27-Н(30).<br>Время: 2-я половина XIX в.<br><br>Печь (помещение 37-Н(47)) – аналогична печи помещения 27-Н(30). В нижней части лицевой стороны – топочное отверстие, в правой боковой стороне – зольник. Оба с латунными дверцами с гладкими овальными ручками.<br>Время: 2-я половина XIX в.<br><br>Печь (помещение 37-Н(66)) – аналогична печи помещения 27-Н(30). В нижней части лицевой стороны – топочное отверстие, в правой боковой стороне – зольник с латунной дверцей и овальной гладкой ручкой.<br>Время: 2-я половина XIX в.<br><br>Печь (помещение 27-Н(31)) – угловая, одноярусная, белого изразца, на гладком плинте с профилем по верхнему краю. Углы закруглены. В завершении профилированная тяга и карниз, гладкий прямой аттик. В нижней части лицевой стороны – топочное отверстие с латунной дверцей.<br>Время: 2-я половина XIX в. | |

| | | | |
|---|---|---|---|
| | | Печь (помещение 27-Н(33)) – аналогична печи помещения 27-Н(31). В нижней части лицевой стороны – топочное отверстие, в центре левой боковой стороны – зольник. Оба с чугунными дверцами, декорированными рельефным орнаментом, ручки гладкие, овальные.<br>Время: 2-я половина XIX в.<br><br>Печь (помещение 27-Н(60)) – аналогична печи помещения 27-Н(31). В нижней части лицевой стороны – топочное отверстие, в левой боковой стороне – зольник. Оба с латунными дверцами с гладкими овальными ручками.<br>Время: 2-я половина XIX в.<br><br>Печь (помещение 27-Н(54)) – угловая, двухъярусная, белого изразца, на гладком плинте с профилем по верхнему краю. Ярусы разделены профилированным карнизом. В центральной части верхнего яруса уплощенная прямоугольная ниша. В завершении профилированная тяга и карниз, гладкий прямой аттик. В нижнем ярусе лицевой стороны – топочное отверстие, в верхнем ярусе правой боковой стороны – зольник. Оба с латунными (?) дверцами.<br>Время: 2-я половина XIX в.<br><br>Печь (помещение 37-Н(62)) – угловая, одноярусная, белого изразца, на гладком плинте с профилем по верхнему краю. Топочное отверстие с латунной (?) дверцей.<br>Время: 2-я половина XIX в. | <br> |

| | | | |
|---|---|---|---|
| | | оформление помещения 3-Н(7):<br>полуциркульная ниша с вписанными оконными проемами;<br>членение стен на зеркала профилированными рамами; | |
| | | |  |
| | | люкарна (заложена) в профилированном наличнике, декорированном лепными лавровыми ветвями в нижней части и рокайлем с растительными ветвями – в верхней;<br>цилиндрический свод перекрытия; | |
| | | профилированные тяги по периметру потолка с лепными угловыми композициями в виде стилизованного растительного картуша, листьев аканта и растительных завитков; | |
| | | центральная лепная розетка растительного характера с пучком акантовых листьев в центральной части; | |

| | | | |
|---|---|---|---|
| | | оформление помещения 3-Н(8):<br>полуциркульная ниша с вписанными оконными проемами;<br>членение стен на зеркала профилированными рамами;<br>профилированные тяги по периметру стен;<br>люкарна, аналогичная люкарне пом. пом. 3-Н(7);<br>цилиндрический свод перекрытия;<br>профилированные тяги по периметру потолка с лепными угловыми композициями из растительных завитков;<br>центральная лепная розетка из стилизованных растительных картушей и завитков; | <br> |
| | | оформление помещения 3-Н(12):<br>разноформатные филенки прямоугольной формы, с профилем по периметру, в т.ч. с лепными картушами и завитками, также фигарейные с «выкружками», с профилем по периметру, заключенные в лепные рамы, декорированные стилизованными раковинами и акантовыми листьями;<br>разноформатные филенки прямоугольных очертаний, с профилем по периметру, лепными картушами с листьями в угловых частях, с заполнением стилизованной трельяжной решеткой в виде ростков и цветов, также декорированными в центральной части лепной композицией из картуша с листьями;<br><br>двойные лепные обрамления зеркал с завершением лучковых очертаний: внутреннее – профилированное, с картушем, растительными и волютообразными завитками в навершии; внешнее – с рамой из стилизованных раковин; верхняя часть с заполнением стилизованной трельяжной решеткой, лепной композицией из картуша, волютообразных завитков, ветвей, листьев аканта и провисающих цветочных гирлянд с лентами;<br>лепная рама надкаминного зеркала: с профилем, фигурным навершием лучковых очертаний с композицией из | <br> |

| | | | |
|---|---|---|---|
| | | картуша, листьев, волютообразных завитков и раковины;<br>лепные десюдепорты, оформленные аналогично раме надкаминного зеркала;<br><br>лепные наддверные карнизы на орнаментированных кронштейнах, декорированные картушем, волютообразными и растительными завитками;<br><br>отделка откосов оконных проемов прямоугольными профилированными фигарейными филенками в рамах из стилизованных раковин, декорированными лепными картушами и растительными завитками; филенки верхней части – с заполнением стилизованной трельяжной решеткой;<br>профилированные тяги, пояса иоников и бус по периметру стен; | <br> <br> |

| | | | |
|---|---|---|---|
| | | лепные картуши с растительным орнаментом – в угловых частях потолка;<br>цилиндрический свод перекрытия;<br>зеркало потолка с профилированными и орнаментированными тягами по периметру, заполнением боковых частей стилизованной трельяжной решеткой; центральная часть гладкая, заключена в лепную фигурную профилированную раму с лепными композициями из картуша и растительных завитков по четырем сторонам; | |
| | | | |
| | | центральная лепная розетка круглой формы, растительного характера, с мотивами раковин; | |
| | | Камин – средистенный, белого с серыми прожилками мрамора, на гладком плинте. Топочное отверстие с лучковым завершением, в профилированном обрамлении с лукообразным верхним краем с рельефной композицией из рокайля, лиственных завитков и цветов. Раскрепованные угловые части камина оформлены консолями, декорированными завитками, акантовым листом и рокайлями. Надкаминная полочка с профилированным краем, закругленная в угловых частях.<br>Время: 2-я пол. XIX в.<br>Размер: в.: 140 см., ш.: ок. 174 см., гл.: 58 см. | |

| | | | |
|---|---|---|---|
| | | Надкаминное зеркало – прямоугольной формы, с коробовым завершением с «выкружкой» в центральной части, из одного куска. В тонкой раме и лепном обрамлении, с профилем, фигурным навершием лучковых очертаний с композицией из картуша, листьев, волютообразных завитков и раковины.<br>Время: кон. XIX в. (воссоздано?)<br>Размер: в.: ок. 200 см., ш.: ок. 165 см. | |
| | | оформление помещения 3-Н(13):<br>ниши с полуциркульным завершением, в т.ч. с вписанными оконными проемами, также с распалубками;<br>цилиндрический свод перекрытия с распалубками; |  |
| | | центральная лепная розетка цветочно-растительного характера с пучком акантовых листьев в центральной части; | |

| | | | |
|---|---|---|---|
| | | Печь – угловая, двухъярусная, рельефного поливного изразца коричневого цвета, на гладком плинте с поясами иоников и растительных завитков по верхнему краю. Изразцы нижнего яруса прямоугольные и квадратные с розетками и завитками. Отверстие топки квадратное, с поясом иоников по периметру. Дверцы латунные с овальными орнаментированными ручками-кнопками. Ярусы разделены раскрепованной полочкой с поясом иоников. Второй ярус с профилированным орнаментированным основанием, нишкой с полуциркульным завершением в центральной части. Изразцы второго яруса прямоугольной формы с растительным орнаментом и цветочными розетками. Дверца душника латунная. Фриз из провисающих растительных гирлянд с медальоном в раскрепованной рамке в центральной части. Карниз профилированный, с дентикулами, поясом иоников и растительного орнамента. В завершении акротерии, аттик, декорированный рокайлями, с лучковым повышением в центральной части, декорированным консолью и раковинами.<br>Время: последняя четверть XIX в.<br>Размер: в.: ок. 300 см., ш.: 130 см., гл.: 44 см.<br><br>Две печи – угловые, двухъярусные, белого изразца, на гладком плинте. Ярусы разделены профилированной тягой. В завершении профилированный карниз. Латунная дверца топки с ручкой-кнопкой.<br>Время: кон. XIX в.<br>Размер: в.: ок. 200 см., ш.: 90 см., гл.: 30 см. | <br> |

| | | | |
|---|---|---|---|
| | | Печь – средистенная, белого изразца, одноярусная, на гладком плинте с профилированным верхним краем. В завершении профилированный карниз с поясом иоников и антефикс растительного характера. Дверца душника чугунная (?), орнаментированная.<br>Время: кон. XIX в.<br>Размер: в.: ок. 150 см., ш.: 90 см., гл.: 50 см. | |
| | | оформление стен коридора 2-го этажа корпуса по ул. Зодчего Росси: перекрытия по балкам оформленные стилизованными кронштейнами, декорированными поясом бус, лиственной гирляндой и акантовым листом; |  <br> |

| | | | |
|---|---|---|---|
| | | оформление Парадной лестницы (подъезд №4):<br>оформление подшивки лестничной площадки 2-го этажа:<br>лепные волютообразные кронштейны, декорированные листьями аканта; | |
| | | профилированный карниз нижнего уровня лестничной клетки декорированный поясами волна Витрувия и аканта; | |
| | | пилястры ионического ордера – по периметру верхнего уровня лестничной клетки; | |
| | | антаблемент (профилированный карниз с поясом бус и растительного орнамента, гладкий фриз, венчающий карниз с модульонами, поясом ионников, кувшинок, лотоса с пальметтой и растительного орнамента); |  |

| | | | |
|---|---|---|---|
| | | центральная лепная розетка с геометрическим и растительным орнаментом, орнаментальным поясом и растительными завитками; | |
| | | оформление помещения 27-Н(45):<br>оформление стен – профилированный карниз;<br>оформление потолка – центральная фигурная розетка с растительным орнаментом; | <br> |
| | | оформление помещения 27-Н(43):<br>оформление потолка – на падуге; | |
| | | оформление помещения 28-Н(1):<br>оформление стен – профилированный карниз;<br>оформление потолка – профилированная рама с трельяжной решеткой с лепными фигурными декоративными вставками с изображением стилизованных раковин и растительных завитков, материал трельяжной решетки (дерево); | <br> |

| | | | |
|---|---|---|---|
| | | центральная ромбовидная розетка со стилизованным изображением картушей, трельяжной решетки, рокайлей и растительных завитков; | |
| | | Печь (помещение 30-Н(6)) – угловая, белого изразца, двухъярусная, на гладком плинте с профилем по верхнему краю. Ярусы разделены профилированным карнизом. Топочное отверстие прямоугольной формы, дверца топки чугунная, ручка-кнопка. На правой стороне верхнего яруса – два душника с ручками-кнопками. В завершении сложнопрофилированный карниз с выносом и закругленными углами. Дверцы душников латунные, поздние.<br>Время: 2-я пол. 19 в. (?)<br>Размер: в. – 350 ок. см, ш. – 122 см, гл. – 26 см | |
| | | Печь (помещение 30-Н(11))* – угловая, белого изразца, одноярусная, с закругленными углами, на гладком плинте с профилем по верхнему краю. Топочное отверстие квадратной формы. Дверца топки латунная с ручкой-кнопкой. В завершении профилированный карниз.<br>Время: 2-я пол. 19 в. (?)<br>Размер: в. – ок. 350 см, ш. – 82 см, гл. – 39 см<br>* недоступна для фотофиксации | |
| | | оформление помещения 29-Н(1):<br>оформление стен – профилированный золоченый карниз с модульонами и поясами растительного орнамента;<br><br>оформление плафона – роспись в технике гризайль, рисунок (в центре овальное поле в орнаментированной раме, в торцевых частях прямоугольные и фигурные филенки с профилем и декоративным поясом, стилизованный цветочно-растительный орнамент (розетки, гирлянды, венки, факелы, растительные завитки, цветы лилии, овальные медальоны с маскаронами (в овальном поле), орнаментированный пояс лотоса с пальметтой); | <br> |

| | | | |
|---|---|---|---|
| | | | |
| | | | |
| | | Две двери фанерованные орехом, украшены резьбой, одностворчатые, на 3 филенки, петли латунные. Верхние филенки застеклены, имеют накладной резной орнамент на углах и резную перемычку с розеткой в центре.<br>Время: XIX в.<br>Размеры: в – 223 см, ш – 120 см. | |
| | | оформление помещения 30-Н(37) - «Белый Зал»:<br>оформление стен – антаблемент с поясами растительного орнамента, модульонами и поясом иоников с выносом по центральной поперечной оси, опирается на стилизованные портики с парными коринфскими колоннами, в западной и восточных частях зала раскреповки карниза также опираются на колонны; | |

| | | | |
|---|---|---|---|
| | | колонны коринфского ордера (шесть), облицованные искусственным мрамором; | |
| | | дверные проемы – конфигурация (прямоугольные), местоположение, габариты, оформление (профилированные наличники с золоченым поясом растительного орнамента);<br>заполнение дверных проемов – конструкция (двухстворчатые), материал (дерево), цвет, оформление (фигарейные филенки в золоченых резных орнаментальных рамах; | |
| | | оформление плафона – четырехчастное, разделенное коробовым с распалубками сводом по центральной поперечной оси и подпружной аркой, отделяющей западную закругленную часть зала;<br>живопись в клеевой (темперно-клеевой?) технике по штукатурке, орнаментальная роспись в технике гризайль на сводах, в люнетах и на архивольтах (широкая фигурная рама плафона с композициями с изображением женских аллегорических фигур, путти со стрелами и лавровыми венками, путти поддерживающих цветочную гирлянду, перекрещенных тирсов, музыкальных инструментов, колчанов со стрелами, венков);<br>распалубки свода в центральной поперечной оси оформлены композициями с изображением путти с лентами, стилизованным факелом и растительным орнаментом;<br>софиты подпружных арок оформлены растительным орнаментом; | <br> |

| | | | |
|---|---|---|---|
| | | | |
| | | плафон западной закругленной части зала с изображением полукруглой розетки и расходящихся от нее стилизованных лучей растительного рисунка, снизу соединенных поясом из полукруглых цветочных гирлянд, венков и растительного орнамента; | |
| | | центральная круглая розетка цветочно-растительного орнамента;<br><br>центральные розетки западной и восточной частей плафона с изображением пучка листьев аканта с пальметтами в круге растительного рисунка с имитацией тени, по внешним сторонам круга цветочно-растительный орнамент (растительные завитки, листья аканта, розетки, пальметты); | |
| | | оформление помещения 30-Н(31):<br>оформление стен: профилированный карниз декорированный поясом иоников и орнаментальным поясом «волна Витрувия»; | |
| | | оформление плафона:<br>живопись в клеевой (темперно-клеевой?) технике по штукатурке, орнаментальная роспись в технике гризайль на своде (центральная живописная розетка в виде круглой рамы с профилем из пучка листьев аканта, цветочного венка, | |

| | | | |
|---|---|---|---|
| | | растительного орнамента, пояса звезд и растительного орнамента по внешнему краю; на парусах свода живописные композиции с изображением двух женских крылатых фигур на постаменте, с развернутыми свитками и совы на книге в венке, увенчанным растительным орнаментом; по ребрам и периметру свода – орнаментальные пояса цветочно-растительного рисунка; | |
| | | Карниз красного дерева прямоугольных очертаний с резным орнаментом в центральной части. Орнамент в виде щита с пальметками и отходящими от него цветочными гирляндами, по верхнему краю карниза – резной плоский орнамент.<br>Время: 2-я пол. XIX в.<br>Размеры: в – 20 см, дл – 410 см. | |
| | | Камин (топочный проем) (чугун, литье) в виде средневекового портала.<br>Время: вторая половина XIX в.<br>Размеры: высота – 0,87 см<br>ширина – 0,69 см<br>в коридоре 2-го этажа | |
| | | оформление помещения 30-Н(33): оформление потолка – профилированная рама; | |

| | | | |
|---|---|---|---|
| | | оформление помещения 30-Н(30):<br>оформление стен – профилированный карниз с поясами меандра и растительного орнамента;<br><br>оформление плафона – живопись в клеевой (темперно-клеевой?) технике по штукатурке, орнаментальная роспись в технике гризайль на своде (центральная живописная розетка в виде круглой рамы с профилем из пучка листьев аканта, цветочного венка, растительного орнамента, пояса звезд и растительного орнамента по внешнему краю; на парусах свода живописные композиции с изображением аллегорических сюжетов, в люнетах – с изображением музыкальных инструментов, свитков и цветочно-растительного орнамента<br>ребра свода богато декорированы живописными композициями с изображением путти, рогов изобилия, венков, маскаронов, листьев аканта, цветочных розеток и др. растительного орнамента; | <br> <br> <br> <br> |

| | | | |
|---|---|---|---|
| | | центральная круглая живописная розетка в виде пучка листьев аканта в цветочно-растительном венке и растительным орнаментом по внешнему краю; | |
| | | оформление помещения 30-Н(29):<br><br>оформление стен – профилированный карниз;<br><br>оформление плафона – живопись в клеевой (темперно-клеевой?) технике по штукатурке, орнаментальная роспись в технике гризайль на своде (центральная живописная розетка в виде пучка листьев аканта в круглой раме с поясом меандра и растительным орнаментом по внешнему краю; |  <br> <br> |

| | | | |
|---|---|---|---|
| | | на парусах свода живописные многофигурные композиции с изображением аллегорических сюжетов, | |
| | | распалубки с живописными композициями с изображением путти, лебедей, мужских профилей, щитов, розеток, листьев аканта и др. растительного орнамента; | |
| | | в люнетах – живописные композиции с изображением музыкальных инструментов, путти, перекрещенных тирсов, бус, гирлянд и цветочно-растительного орнамента; | |
| | | живописные панно и фигурная рама плафона с декоративными поясами растительного рисунка; | |

| | | | |
|---|---|---|---|
| | | Печь (помещение 30-Н(27)) – угловая, белого изразца, на высоком гладком плинте с профилем по верхнему краю. Углы закруглены, в завершении профилированная тяга и карниз; навершие гладкое, в центральной части – полочка с профилированным краем белого с прожилками мрамора. В нижней части – топочное отверстие с латунной дверцей и ручкой-кнопкой.<br>Время: 2-я половина XIX в. |  |
| | | Печь (помещение 30-Н (1)) – средистенная, белого изразца, на гладком плинте с профилем по верхнему краю. В завершении профилированная тяга, выносной профилированный карниз и гладкое навершие.<br>Время: 2-я половина XIX в. | |
| | | Печь (помещение 31-Н(12)) – средистенная, белого изразца, на высоком гладком плинте. Углы закруглены, в завершении профилированная тяга и карниз. В нижней части – топочное отверстие с латунной дверцей и ручкой-кнопкой.<br>Время: 2-я половина XIX в. | |

| | | | |
|---|---|---|---|
| | | Печь (помещение 35-Н (20)) – средистенная, белого изразца, одноярусная, на гладком плинте с профилем по верхнему краю, завершение с округлыми краями. В верхней части – ряд изразцов с рельефным узором в виде стилизованных венков и гирлянд. В нижней части – топочное отверстие прямоугольной формы, латунная (?) дверца окрашена черной краской. В плинте – зольник прямоугольной формы в латунной (?) рамке, окрашенной черной краской.<br>Время: кон. 19 в. (?)<br>Размер: в. – ок. 330 см., ш. – 84 см., гл. – 26 см. | |
| | | Печь (помещение 38-Н(4)) – угловая, белого изразца, на высоком гладком плинте. Углы закруглены, в завершении профилированная тяга и карниз. В нижней части – топочное отверстие с латунной дверцей и ручкой-кнопкой.<br>Время: 2-я половина XIX в. | |
| | | Печь (помещение 38-Н(6)) – угловая, белого изразца, на высоком гладком плинте с профилем по верхнему краю. Углы закруглены, в завершении профилированная тяга, фриз рельефных изразцов с картушами и акантом, пояс растительного орнамента и профилированный карниз. В нижней части – топочное отверстие с латунной дверцей и ручкой-кнопкой.<br>Время: 2-я половина XIX в. | |

| | | | |
|---|---|---|---|
| | | Печь (помещение 38-Н(8)) – Аналогична печи помещения 38-Н(6). В правом углу сохранилась часть навершия в виде пальметт.<br>Время: 2-я половина XIX в. | |
| | | Печь (помещение 38-Н(41)) – угловая, белого изразца, на высоком гладком плинте с профилем по верхнему краю. Углы закруглены, в завершении профилированная тяга и карниз; навершие гладкое. В нижней части – топочное отверстие с латунной дверцей и ручкой-кнопкой.<br>Время: 2-я половина XIX в. | |
| | | Печь (помещение 38-Н(43)) – средистенная, на два помещения, белого изразца, на гладком плинте с профилем по верхнему краю. В завершении профилированная тяга, выносной профилированный карниз и гладкое навершие.<br>Время: 2-я половина XIX в. | |

| | | | |
|---|---|---|---|
| | | Печь (помещение 38-Н(47)) – средистенная, белого изразца. В целом аналогична п. 3.<br>Время: 2-я половина XIX в. | |
| | | оформление потолков помещений 40-Н – на падуге с профилированными рамами, в том числе: | |
| | | оформление помещения 40-Н(4):<br>оформление потолка – на падуге с профилированными рамами, центральная веерообразная розетка, с орнаментальными поясами бус и пучком листьев аканта в центре; | |
| | | Печь – угловая, белого изразца, на высоком гладком плинте с профилем по верхнему краю. Углы закруглены, в завершении профилированная тяга и карниз; навершие гладкое. В нижней части – топочное отверстие с латунной дверцей и ручкой-кнопкой.<br>Время: 2-я половина XIX в. | |

| | | | |
|---|---|---|---|
| | | оформление помещения 40-Н(5): оформление потолка – на падуге с профилированными рамами, центральная лепная цветочная розетка в круглой профилированной раме; | |
| | | оформление помещения 40-Н(8): оформление потолка – на падуге с профилированными рамами, центральная веерообразная розетка с поясом бус и пучком листьев в центре; | |
| | | Печь (помещение 40-Н(8)) – угловая, белого изразца, на высоком гладком плинте с профилем по верхнему краю. Углы закруглены, в завершении профилированная тяга и карниз; навершие гладкое. В нижней части – топочное отверстие с латунной дверцей и ручкой-кнопкой.<br>Время: 2-я половина XIX в. | |

| | | | |
|---|---|---|---|
| | | оформление помещения 40-Н(ч.п. 2): оформление потолка – на падуге, с профилированными рамами; | |
| | | оформление помещения 40-Н(6): оформление потолка – на падуге, профилированные рамы, центральная веерообразная розетка с поясом бус и пучком листьев в центре; | |
| | | Печь – угловая, белого изразца, на высоком гладком плинте с профилем по верхнему краю. Углы закруглены, в завершении профилированная тяга и карниз; навершие гладкое. В нижней части – топочное отверстие с латунной дверцей и ручкой-кнопкой.<br>Время: 2-я половина XIX в. |  |
| | | Печь (помещение 40-Н(7)) – угловая, белого изразца, на высоком гладком плинте с профилем по верхнему краю. Углы закруглены, в завершении профилированная тяга и карниз; навершие гладкое. В нижней части – топочное отверстие с латунной дверцей и ручкой-кнопкой.<br>Время: 2-я половина XIX в. | |

| | | | |
|---|---|---|---|
| | | Печь (помещение 40-Н (12)) – угловая, белого изразца, на высоком гладком плинте с профилем по верхнему краю. Углы закруглены, в завершении профилированная тяга и карниз; навершие гладкое. В нижней части – топочное отверстие с латунной дверцей и ручкой-кнопкой.<br>Время: 2-я половина XIX в. | |
| | | оформление помещения 40-Н(17): оформление потолка – на падуге, с профилированными рамами, центральная розетка в виде пучка листьев аканта с поясом бус; | |
| | | Печь (помещение 40-Н (ч.п.14)) – угловая, белого изразца, на высоком гладком плинте с профилем по верхнему краю. Углы закруглены, в завершении профилированная тяга и карниз; навершие гладкое. В нижней части – топочное отверстие с латунной дверцей и ручкой-кнопкой.<br>Время: 2-я половина XIX в. | <br> |

| | | | |
|---|---|---|---|
| | | оформление помещения 40-Н (14):<br>оформление стен – штукатурные зеркала в профилированных рамах;<br><br>оформление потолка – на падуге, с профилированными рамами; | <br> |
| | | оформление помещения 7-Н(1):<br>оформление потолка – центральная розетка в виде пучка листьев орнаментальном поясе в картуше в обрамлении растительного орнамента в фигурной раме, в угловых секторах – фигурные филенки с цветочно-растительным орнаментом; | <br> |
| | | Печь (помещение 7-Н(1) – средистенная, на два помещения, белого изразца, на гладком плинте с профилем по верхнему краю. В завершении профилированная тяга, выносной профилированный карниз и гладкое навершие.<br>Время: 2-я половина XIX в. | |

II. «Дирекция императорских театров»,
1828-1834 гг., арх. Гальберг И.И., арх. Глинка В.А., арх. Росси К.И., 1836 г., арх. Кавос А.К.
Санкт-Петербург, ул. Зодчего Росси, д. 2, лит. А
(Зодчего Росси ул., 2, Островского пл., 6, Ломоносова пл., 4).

| № п п | Видовая принадлежность предмета охраны | Предмет охраны | Фотофиксация |
|---|---|---|---|
| 1 | 2 | 3 | 4 |
| 1 | Объемно-пространственное решение: | Габариты и конфигурация сложного в плане здания, включающего лицевые 3-х-этажные с антресолями, на подвалах корпуса, дворовые флигели и корпуса, с дворовой территорией и воротными проездами;<br><br>крыши лицевых и дворовых корпусов – габариты и конфигурация (скатные), материал окрытия (листовой металл) и его цвет (по результатам исторических исследований); | 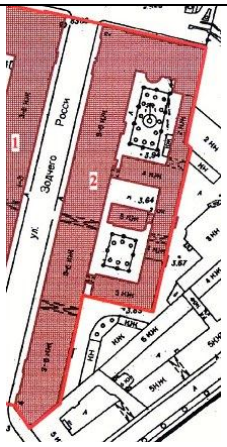 |
| | | | |
| | | боковые ризалиты в угловых частях лицевых корпусов; | |

| | | | |
|---|---|---|---|
| | | | |
| | | полуциркульный в плане лестничный ризалит – местоположение (южный, дворовый фасад лицевого корпуса по пл. Островского), габариты; |  |
| | | два ступенчатых, прямоугольных в плане ризалита с небольшими эркерами в уровне 3-го этажа – местоположение (по восточному фасаду восточного дворового флигеля), габариты; |  |
| | | воротные проемы – местоположение (в 17-ой и 24-ой световых осях лицевого фасада по ул. Зодчего Росси), конфигурация (с полуциркульным завершением), габариты; | |
| | | воротные проезды восточного дворового флигеля – местоположение, конфигурация (с лучковым завершением), габариты. | |

| | | | |
|---|---|---|---|
| 2 | Конструктивная система здания: | Исторические наружные и внутренние кирпичные капитальные стены XIX века; | |
| | | междуэтажные перекрытия, в том числе по деревянным и металлическим балкам – местоположение; | |
| | | своды: | |
| | | цилиндрические, крестовые, коробовые с распалубками на подпружных арках (воротные проемы и проезды); | |
| | | крестовые; | |

| | | | |
|---|---|---|---|
| | | цилиндрические, в том числе с распалубками; | |
| | | коробовые, в том числе с распалубками; |  |

| | | | |
|---|---|---|---|
| | | | |
| | | | |
| | | система сводов подвального этажа, в том числе опирающиеся на прямоугольные в сечении пилоны; | |
| | | | |
| | | система цилиндрических сводов, включая своды с распалубками, опирающиеся на пилоны; | |
| | | | |

| | | | |
|---|---|---|---|
| | | сомкнутый с распалубками; | |
| | | ползучие; | |
| | | исторические лестницы (местоположение, конфигурация, тип, конструкция, габариты, материал ступеней, площадок и ограждения), в том числе: | |
| | | многомаршевая лестница в южной части лицевого корпуса по ул. Зодчего Росси, с маршами по ползучим сводам, с известняковыми ступенями, латунными кольцами и ковродержателями;<br>металлическое литое лестничное ограждение из секций вертикальных прутьев с ажурными овальными медальонами, со стилизованным цветочным орнаментом и розетками в центре, с клиновидным завершением и верхним горизонтальным поясом из пальметт, с деревянными поручнями, с внешними поддерживающими элементами в виде консолей с растительным рисунком и с прямоугольными в сечении, оштукатуренными угловыми столбиками; | |
| | | световой фонарь лестницы – прямоугольный в плане, конструкция, габариты, рисунок расстекловки; |  |

| | | | |
|---|---|---|---|
| | | трехмаршевые лестницы – на пилонах, с маршами по ползучим сводам, с площадками по коробовым с распалубками сводам, межуровневыми площадками по крестовым сводам, с известняковыми ступенями и межуровневыми площадками, с латунными кольцами и ковродержателями, с внутренним (между пилонов) ограждением из секций вертикальных прутьев с ажурными овальными медальонами, со стилизованным цветочным орнаментом и розетками в центре, с клиновидным завершением, верхним горизонтальным поясом из пальметт и деревянными поручнями; |  |
| | | двухмаршевые лестницы с маршами по косоурам, с лестничными площадками по коробовым, коробовым с распалубками и крестовым сводам с известняковыми ступенями и площадками; металлическое литое лестничное ограждение, в том числе из секций вертикальных прутьев с ажурными овальными медальонами, со стилизованным цветочным орнаментом и розетками в центре, с клиновидным завершением и верхним горизонтальным поясом из пальметт, с деревянными и металлическими поручнями; | |

| | | | |
|---|---|---|---|
| | | двухмаршевая лестница с маршами по сводам, на пилонах, с площадками по коробовым с распалубками сводам, с известняковыми ступенями и площадками, с латунными кольцами и ковродержателями, с внутренним (между пилонов) и внешним (оконных проемов на межуровневых площадках) ограждением из секций вертикальных прутьев с ажурными овальными медальонами, со стилизованным цветочным орнаментом и розетками в центре, с клиновидным завершением, верхним горизонтальным поясом из пальметт и деревянными поручнями; | |
| | | двухмаршевая лестница с маршами по сводам, с площадками по коробовым и крестовым сводам, с известняковыми ступенями и площадками; | |
| | | одномаршевые лестницы, на перекрытии, на перепаде отметок пола, в том числе:<br><br>лестница вестибюля парадного входа со стороны пл. Ломоносова, с известняковыми ступенями; | |
| | | лестница вестибюля в восточной части северного поперечного дворового флигеля, с известняковыми ступенями; | |

| | | | |
|---|---|---|---|
| | | средистенная, одномаршевая, лестница в южной части лицевого корпуса по ул. Зодчего Росси (в части, примыкающей к соседнему зданию по пл. Ломоносова), ведущая в помещения подвального этажа; | |
| | | трехмаршевая лестница с маршами по косоурам, с известняковыми ступенями; металлическое лестничное ограждение из секций вертикальных прутьев с волютообразными завитками, с декоративной небольшой вертикальной стойкой со спиралевидным оформлением и с деревянными поручнями; | |
| | | покрытие пола лестничных площадок – материал (мраморная крошка), техника исполнения (терраццо), рисунок (прямоугольные и фигурное (на площадке первого этажа) поля с шахматным рисунком в двухцветной раме – площадки в | |

| | | | |
|---|---|---|---|
| | | уровне этажей; прямоугольное поле в двойной контрастной раме – междуэтажные площадки; прямоугольное поле с четырехчастным трапециевидным делением в контрастных рамах – покрытие внутренней площадки лестничного объема в уровне первого этажа), цвет (белый, черный, коричневый); | |
| | | многомаршевая лестница в юго-восточной части юго-восточного дворового флигеля, с маршами по ползучим сводам, с известняковыми ступенями и металлическим литым лестничным ограждением из секций вертикальных прутьев, с угловыми прямоугольными в сечении стойками с шарообразным навершием; | |
| | | металлические винтовые лестницы (местоположение, конструкция, габариты, оформление), в том числе:<br><br>металлическая винтовая на металлическом стержне с перехватами, со ступенями, оформленными ажурными подзорами и ограждением из вертикальных прутьев. | |
| 3 | Объемно-планировочное решение: | Историческое объемно-планировочное решение в габаритах капитальных стен, габариты помещений с художественной отделкой;<br><br>тамбуры парадных входов – конфигурация (прямоугольные), местоположение, конструкции (створчатые, полусветлые), габариты; | |

| | | | |
|---|---|---|---|
| | | вестибюли парадных входов – местоположение, конфигурация, габариты; | |

| | | | |
|---|---|---|---|
| | | | <br> |
| 4 | Архитектурно-художественное решение фасадов: | архитектурно-художественное решение фасадов в характере классицизма;<br><br>лицевые фасады:<br><br>лицевой фасад со стороны пл. Островского:<br><br>решен в виде ордерной композиции с заглублённой центральной лоджией с полуколоннами тосканского ордера, объединяющими 2-3-й этажи, фланкированной двумя боковыми ризалитами. Ниши боковых ризалитов на одну световую ось фланкированы двумя аналогичными полуколоннами. Первый этаж решён как цокольный, обработан горизонтальным рустом; | <br>  |

| | | | |
|---|---|---|---|
| | | материал и характер отделки цоколя – известняк; | |
| | | материал и характер отделки фасада:<br>гладкая окрашенная штукатурка, штукатурка с разделкой уплощенным квадровым рустом, веерным и линейным рустом; |  |
| | | исторический дверной проем – местоположение (в 4-ой световой оси фасада), конфигурация (прямоугольный), габариты, оформление (ниша с полуциркульным завершением, оформленная профилированным архивольтом на импостах с замковым камнем с львиным маскароном, объединяющая дверной проем с полуциркульным (термальным) оконным проемом в верхнем ярусе;<br>историческое заполнение дверного проема – конструкция (двухстворчатое, глухое), материал (дуб);<br>крыльцо – местоположение (перед дверным проемом), габариты, материал ступеней (известняк); | |
| | | исторический дверной проем – местоположение (в 9-ой световой оси фасада), конфигурация (прямоугольный), габариты, оформление (ниша с полуциркульным завершением, оформленная профилированным архивольтом на импостах с замковым камнем с львиным маскароном, объединяющая дверной проем с полуциркульным (термальным) оконным проемом в верхнем ярусе;<br>историческое заполнение дверного проема – конструкция (двухстворчатое, глухое), | |

| | | | |
|---|---|---|---|
| | | материал (дуб);<br>крыльцо – местоположение (перед дверным проемом), габариты, материал ступеней (известняк );<br><br>исторические оконные проемы – конфигурация (прямоугольные, в настоящее время заложенные – в уровне цокольного этажа; в уровне 1-го этажа – двухчастные, состоящие из прямоугольных (в нижнем уровне) и термальных (в верхнем); прямоугольные – в уровне 2-го и 3-го этажей; термальные в уровне 3-го этажа боковых раскреповок); местоположение, габариты;<br><br>оформление оконных проемов:<br><br>в уровне 1-го этажа – уплощенные ниши с полуциркульным завершением, оформленные профилированными архивольтами на импостах в виде рустованных лопаток в межоконных простенках, трехчастными замковыми камнями, замковыми камнями с львиными маскаронами (в оформлении оконных проемов боковых ризалитов);<br><br>в уровне 2-го этажа – профилированные наличники, прямые сандрики на кронштейнах;<br><br>в уровне 3-го этажа – подоконные доски;<br><br>оформление оконных проемов боковых ризалитов в уровне 2-3-го этажей – уплощенные ниши с полуциркульным завершением, объединяющие оконные проемы двух уровней, оформленные профилированными архивольтами на импостах с замковым камнем в виде консоли, треугольные сандрики на кронштейнах (в уровне 2-го этажа);<br><br>историческое заполнение оконных проемов – материал, рисунок расстекловки, цвет;<br><br>балюстрадное ограждение ниш ризалитов и в подоконных пространствах в уровне 2-го этажа – оформление (фигурные балясины между опорными тумбами); | <br> <br> <br> |

| | | | |
|---|---|---|---|
| | | профилированные раскрепованные карнизы, горизонтальная подоконная тяга, триглифный фриз;<br><br>антаблемент с триглифным фризом и выносным профилированным раскрепованным карнизом с дентикулами;<br><br>аттиковая стенка над венчающим карнизом; | |
| | | лицевые фасады по ул. Зодчего Росси и со стороны пл. Ломоносова:<br><br>решены в виде ордерной композиции с парными полуколоннами тосканского ордера, объединяющими 2-3-й этажи. Широкие окна 2-3-го этажа дублируют мотив аркады в 1-м этаже, решенном как цокольный и обработанный горизонтальным рустом Вытянутый фасад по ул. Зодчего Росси фланкирован двумя боковыми ризалитами на 5 световых осей с нишами в три световые оси, оформленные аналогичными полуколоннами. Фасад со стороны пл. Ломоносова, являясь частью углового южного ризалита также оформлен нишей в одну световую ось, фланкированной двумя аналогичными полуколоннами. | <br> |
| | | материал и характер отделки цоколя – известняк; | |
| | | материал и характер отделки фасада:<br>гладкая окрашенная штукатурка, штукатурка с разделкой линейным и веерным рустом; | |

| | | | |
|---|---|---|---|
| | | исторические дверные проемы – местоположение (по 16-ой и 31-ой световым осям лицевого фасада по ул. Зодчего Росси), конфигурация (прямоугольные), габариты, оформление (ниши с полуциркульным завершением, оформленные профилированными архивольтами на импостах в виде рустованных лопаток в межоконных простенках, с трехчастным замковым камнем – в боковом ризалите); | |
| | | исторические заполнения дверных проемов – конструкция (двухстворчатое, полусветлое), материал (дуб), оформление (филенчатое); | |
| | | крыльца – местоположение, габариты, материал ступеней (гранит – крыльцо парадного входа – в 16-ой световой оси, известняк – крыльцо входа в 31-ой световой оси); | |
| | | исторический дверной проем – местоположение (лицевой фасад по пл. Ломоносова), конфигурация (с полуциркульным завершением), габариты, оформление (ниша с полуциркульным завершением, оформленная профилированным архивольтом, с трехчастным замковым камнем); | |
| | | историческое заполнение дверного проема – конструкция (четырехстворчатое с двумя нестворными частями, полусветлое, с полуциркульной остекленной фрамугой), материал (дуб), оформление (филенчатое), рисунок расстекловки; | |
| | | крыльцо – местоположение, габариты, материал ступеней (гранит), материал устоев (гранит); | |

| | | | |
|---|---|---|---|
| | | оформление воротных проемов – ниши с полуциркульным завершением, оформленные профилированными архивольтами на импостах в виде рустованных лопаток в межоконных простенках;<br><br>исторические заполнения воротных проемов – конструкция (двухчастная: нижний уровень – воротный проезд; верхний – оконный проем);<br>воротный проезд – конфигурация (с лучковым завершением), местоположение, габариты, оформление (глубокая ниша с полуциркульным завершением, перекрытая цилиндрическим и крестовым сводами, уплощенная полуциркульная ниша, фланкирующие пилястры, подоконный профилированный раскрепованный карниз – в верхнем уровне);<br>историческое заполнение воротного проезда – конструкция (двухстворчатая с калиткой в одной из створок), материал (дерево), оформление (филенки с алмазной гранью);<br>верхняя часть воротного проема (оконный проем) – конфигурация (термальное), местоположение, габариты;<br>историческое заполнение оконного проема – материал, рисунок расстекловки, цвет; | |
| | | исторические оконные проемы – конфигурация (прямоугольные, с полуциркульным завершением, термальные), местоположение, габариты;<br><br>оформление оконных проемов лицевого фасада по ул. Зодчего Росси в основной части (между ризалитами):<br><br>в уровне 1-го этажа – ниши с полуциркульным завершением, оформленные профилированными архивольтами на импостах в виде рустованных лопаток в межоконных простенках;<br><br>в уровне 2-го и 3-го этажей – уплощенные ниши с полуциркульным завершением, оформленные профилированными архивольтами на импостах с | |

| | | | |
|---|---|---|---|
| | | замковым камнем в виде консоли, объединяющие оконные проемы двух этажей, в прямоугольных уплощенных нишах в межоконных пространствах – лепные композиции из факелов и провисающих растительных гирлянд с лентами; | |
| | | оформление оконных проемов боковых ризалитов по ул. Зодчего Росси:<br>в уровне 1-го этажа и антресолей – ниши с полуциркульным завершением, объединяющие оконные проемы двух этажей, оформленные профилированными архивольтами на импостах в виде рустованных лопаток в межоконных простенках с замковыми трехчастными камнями;<br>в уровне 2-го этажа – профилированные наличники, прямые и треугольные сандрики на кронштейнах;<br>в уровне 3-го этажа – подоконные доски; | |
| | | оформление оконных проемов в уровне 2-го и 3-го этажей лицевого фасада по пл. Ломоносова - уплощенная ниша с полуциркульным завершением, объединяющая оконные проемы двух этажей, оформленная профилированным архивольтом на импостах с замковым камнем в виде консоли, профилированные наличники и треугольный сандрик на кронштейнах – в оформлении оконного проема 2-го этажа; | |
| | | балюстрадное ограждение ниш ризалитов и в подоконных пространствах в уровне 2-го этажа – оформление (фигурные балясины между опорными тумбами); | |
| | | историческое заполнение оконных проемов – материал, рисунок расстекловки, цвет; | |
| | | круглые профилированные лепные розетки – местоположение (в межоконных простенках верхнего уровня 1-го этажа лицевого фасада по ул. Зодчего Росси), габариты; | |

| | | | |
|---|---|---|---|
| | | исторический геодезический знак – местоположение (между оконными проемами в 13-ой и 14-ой световых осях, над уровнем цоколя), материал (металл), изображение (НИВЕЛИРОВКА; 1872 г.). | |
| | | профилированные раскрепованные карнизы, междуэтажная горизонтальная тяга, подоконный карниз;<br>антаблемент с триглифным фризом и выносным профилированным раскрепованным карнизом с дентикулами; | |
| | | Дворовые фасады лицевых корпусов (по ул. Зодчего Росси и пл. Островского): | |
| | | материал и характер отделки цоколя – известняк; | |
| | | материал и характер отделки фасада:<br>гладкая окрашенная штукатурка; | |
| | | исторические оконные проемы, в том числе заложенные – конфигурация (прямоугольные, термальные) – местоположение, габариты;<br>оформление оконных проемов – замковые камни (в уровне 1-го этажа), наличники с небольшим профилем (в уровне 2-го и 3-го этажей)<br>исторические заполнения оконных проемов – материал, рисунок расстекловки, цвет; | |

| | | | |
|---|---|---|---|
| | | исторические дверные проемы – местоположение, конфигурация (прямоугольные), габариты;<br><br>заполнения дверных проемов* – конструкция (двухстворчатое с прямоугольной фрамугой), материал (дерево), оформление (филенчатое), рисунок расстекловки фрамуг;<br>крыльца – местоположение, габариты, материал ступеней и устоев (известняк);<br><br>*исторические заполнения не сохранились;<br><br>междуэтажная горизонтальная тяга и венчающий профилированный карниз; | <br> |
| | | Фасады дворовых флигелей и корпусов:<br><br>материал и характер отделки цоколя – известняк;<br><br>материал и характер отделки фасада:<br>гладкая окрашенная штукатурка;<br><br>исторические оконные проемы, в том числе заложенные – конфигурация (прямоугольные, с лучковым завершением, термальные) – местоположение, габариты, оформление (подоконные доски);<br><br>исторические заполнения оконных проемов – материал, рисунок расстекловки, цвет; | <br> <br> <br> |

| | | | |
|---|---|---|---|
| | | исторические дверные проемы – местоположение, конфигурация габариты, историческое заполнение (конструкция, материал, оформление), в том числе:<br><br>исторические проемы бывших каретников – местоположение, конфигурация (с лучковым завершением), габариты;<br>исторические заполнения проемов бывших каретников – конструкция (двустворчатые, глухие), материал (дерево), оформление (филенчатое);<br><br>венчающие профилированные карнизы, а также свес крыши на деревянных кобылках (поперечный дворовый флигель, расположенный в центральной части дворовой территории). | <br> <br> <br> |
| 5 | Декоративно-художественное оформление интерьеров: | Исторические и соответствующие историческим материалы покрытия полов (мрамор, известняковые плиты, паркет); оформление исторических лестниц и вестибюлей; исторические материалы и рисунок дверных заполнений, историческая фурнитура, включающая дверные ручки, петли и оконные приборы; декоративно-художественная отделка интерьеров (включая художественную лепку, декоративную роспись и отделку стен); профилированные карнизы и падуги; исторические материалы интерьеров: | |

| | | | |
|---|---|---|---|
| | | исторические заполнения тамбуров парадных входов – материал (дерево-дуб, стекло), цвет (цвет тонированного дерева), оформление (филенчатые заполнения с латунной фурнитурой (воссоздана) с обшивкой стен и потолка аналогичными деревянными филенчатыми панелями); | |

| | | | |
|---|---|---|---|
| | | оформление исторических вестибюлей, в том числе:<br><br>оформление вестибюля парадного входа (в 16-ой световой оси):<br>покрытие пола – материал (мраморная крошка), техника исполнения (терраццо), рисунок (круглое поле с вписанной восьмиконечной звездой, цвет (белый, бежевый, коричневый, серый, черный, пурпурный); | <br> |
| | | оформление софита и стен арочного проема, разделяющего вестибюль и объем лестничной клетки – прямоугольные филенки в профилированных рамах; | |
| | | оформление вестибюля парадного входа со стороны пл. Островского:<br><br>покрытие пола – известняковые плиты;<br><br>оформление стен – профилированный карниз; | |

| | | | |
|---|---|---|---|
| | | две средистенных печи белого гладкого изразца, с гладким плинтом и профилированным карнизом с выносом.<br>Время: 2- ая пол. Х1Х в.<br>Размер: выс. прибл.- 350 см., шир.- 125 см., глуб.- 27 см; | |
| | | оформление помещения лестничного объема в южной части лицевого корпуса по ул. Зодчего Росси (в части, примыкающей к соседнему зданию по пл. Ломоносова), ведущей в помещения подвального этажа:<br><br>оформление потолка – распалубки сводов оформлены фигурными филенками в профилированных рамах, объединенны в центре фигурной профилированной рамой с вписанной круглой лепной розеткой с растительным орнаментом; | |
| | | оформление вестибюля парадного входа (в 31-ой световой оси):<br><br>покрытие пола вестибюля и объема лестничной клетки – известняковые плиты;<br><br>оформление софита и стен арочного проема, разделяющего вестибюль и объем лестничной клетки – прямоугольные филенки в профилированных рамах; | |

| | | | |
|---|---|---|---|
| | | оформление помещения в южной части лицевого корпуса по ул. Зодчего Росси, в уровне 3-го этажа (площадью 49,3 кв. м):<br><br>оформление потолка – профилированная рама потолка и периметральная рама с полихромной росписью (живопись в клеевой (темперно-клеевой?) технике по штукатурке) с изображением венков и цветочно-растительного орнамента;<br><br>потолок оформлен росписью с изображением многофигурных композиций*<br>*в настоящее время расчищен фрагмент росписи;<br><br>печь угловая, белого гладкого изразца с гладким плинтом и профилированным карнизом с выносом; дверца топки чугунная с рельефом на античную тему – воины на колеснице.<br>Время: 2- ая пол. Х1Х в.<br>Размер: выс. прибл.- 350 см., шир.- 130 см., глуб.- 32 см.; | <br> <br> <br> |

| | | | |
|---|---|---|---|
| | | Двухъярусная угловая печь белого изразца с закругленными унглами, гладким плинтом и профилированной полочкой. Верхний ярус оформлен уплощенной прямоугольной нишей в центре. Рельефный фриз с растительным орнаментом, профилированный карниз с поясом фигурного изразца в виде пальметт и антефикс из пальметт;<br>Дверца топки чугунная с рельефом.<br>Время: XIX в.<br>Размер: выс. прибл.- 350 см., шир.- 120 см., глуб.- 35 см. | |
| | | оформление исторических лестниц в том числе:<br><br>живописное оформление потолка* межэтажной лестничной площадки (парадная лестница лицевого корпуса по ул. Зодчего Росси) - (живопись в клеевой (темперно-клеевой?) технике по штукатурке) с изображением венков с лентами и цветочными розетками;<br><br>*в настоящее время раскрыт фрагмент оформления лестницы; | |
| | | оформление помещения в поперечном дворовом корпусе в уровне 2-3-го этажей (Зал Петипа):<br><br>оформление потолка – кессоны с четырьмя круглыми розетками в центральной части, на пересечении балок;<br>историческое заполнение кессонов – тонированный дуб;<br><br>деревянная галерея в уровне второго света с металлическим ажурным ограждением с растительным орнаментом; | <br> |

| | | | |
|---|---|---|---|
| | | Оформление бывшего Церковного зала (в настоящее время разделено перегородками) – профилированный карниз с дентикулами, поясом иоников и поясами растительного орнамента; | |
| | | Оформление помещения № 1 (41,2 м.кв.- – в уровне 2-го этажа лицевого корпуса по пл. Островского - Театральный музей):<br><br>Оформление потолка – в технике темперно- клеевой живописи по штукатурной основе. Живопись полихромная, орнаментальная. В центре плафона – розетка из пальметт в обрамлении лаврового венка, по внутреннему краю центральной части расположен орнамент из пальметт, волютообразных завитков и листьев аканта. По периметру - полоса цвета охры с композициями из листьев аканта, лавра, пальметт; на торцевых краях расположены композиции в форме вытянутого прямоугольника из листьев аканта, стилизованных цветов, пальметт, фигур путти.<br>Время: середина Х1Х в.<br>Реставрация 2006 г. | |

| | | | |
|---|---|---|---|
| | | | |
| | | Оформление помещения в уровне 2-го этажа (№№ 8, 9, 10) – (Театральный музей):<br><br>оформление потолка – широкая с профилем рама потолка с прямоугольным зеркалом потолка с профилем; | |
| | | Угловая печь, белого гладкого изразца с гладким плинтом и профилированным карнизом с выносом. Дверцы топки и душника латунные, с ручкой-кнопкой (современной работы).<br>Время: 2- ая пол. Х1Х в.<br>Размер: выс. прибл.- 350 см., шир.- 135 см., глуб.- 27 см.<br>Реставрация 2006 г.; | |
| | | Средистенная, двухъярусная печь белого гладкого изразца с профилированной полочкой между ярусами, гладким плинтом, профилированным карнизом с выносом и навершием в виде невысокого аттика. Дверцы топки и душника латунные, с ручкой- кнопкой*.<br>Время: 2- ая пол. Х1Х в.<br>Размер: выс. прибл.- 350 см., шир.- 130 см., глуб.- 32 см.<br>* дверцы топки и душника современной работы. | |

| | | | |
|---|---|---|---|
| | | Оформление помещения № 11 (34,2 м.кв.) — в уровне 2-го этажа (Голубая гостиная - Театральный музей)<br><br>Оформление потолка – в технике темперно-клеевой живописи по штукатурной основе. Живопись полихромная, орнаментальная. Центральная часть плафона белого цвета, в середине- розетка из стилизованного цветка и листьев аканта, по внутреннему краю центральной части- орнамент типа меандр желтого цвета (под золоченую бронзу), по внешнему краю на голубом фоне композиции из стилизованных пальметт и цветов. По периметру фон плафона голубого цвета, на торцевых краях расположены композиции различной формы: 1) в форме полукруга- в центре композиции расположен медальон с театральной маской в обрамлении лавровых ветвей, по сторонам аллегорические женские фигуры, венки, листья аканта, над полукругом- розетка в обрамлении завитков и листьев аканта. 2) в форме вытянутого прямоугольника - в центре расположена мужская маска, по сторонам пальметты, листья аканта.<br>Время: сер. Х1Х в.<br>Реставрация 2006 г. | <br> <br> |
| | | Угловая двухярусная печь, белого гладкого изразца с гладким плинтом, профилированной полочкой, профилированным карнизом с выносом и навершием в виде невысокого аттика. Дверцы топки и душника латунные, с ручкой - кнопкой (современной работы).<br>Время: 2- ая пол. Х1Х в.<br>Размер: выс. прибл.- 350 см., шир.- 135 см., глуб.- 27 см.<br>Реставрация 2006 г.; | |

| | | | |
|---|---|---|---|
| | | Оформление помещения № 13 (92,4 м.кв.) – в уровне 2-го этажа (Театральный музей):<br><br>оформление потолка – в технике темперно-клеевой живописи по штукатурной основе. Живопись полихромная, орнаментальная. Центральная часть плафона бежевого цвета, в середине- розетка из стилизованного цветка и листьев аканта, по внутреннему краю центральной части- композиции из музыкальных инструментов и аллегорических женских фигур, по внешнему краю на голубом фоне композиции из стилизованных пальметт и цветов, морских коньков.<br>Время: сер. Х1Х в. | <br> <br> <br> |
| | | Оформление дверных проемов (четыре) и дверные заполнения:<br><br>Двухстворчатые, с наличниками, в откосах. В каждой створке по четыре филенки с порезкой растительного характера по периметру, в центре филенок золоченый рельеф в виде венков, пальметт, факелов. Наличники с порезкой стилизованного растительного характера. Прямоугольные навершия с волютообразными завитками по | |

| | | | |
|---|---|---|---|
| | | сторонам – с рельефными изображениями: в оформлении двух проемов - амура с лирой, сидящего на льве; в оформлении двух других – с крылатыми женскими фигурами, с вазоном, гирляндой и растительным орнаментом. Ручки латунные, типа фаль. Откосы гладкие.<br>Время: сер. Х1Х в.<br>Размер: выс. прибл.- 300 см., шир.-156 см. | <br> |
| | | Камин светло-серого мрамора. На лицевых углах лопатки с навершием в виде волют. Фриз декорирован филенками: в центре с орнаментом типа меандр, по сторонам - гладкие. Полка с профилем по краю.<br>Время: 2- ая пол. Х1Х в.<br>Размер: выс.- 105 см., шир.- 155 см., глуб.- 60 см. | |
| | | Оформление помещения № 14 (40,8 м.кв.) – в уровне 2-го этажа (Театральный музей):<br><br>оформление потолка - в технике темперно-клеевой живописи по штукатурной основе. Живопись полихромная, орнаментальная. Центральная часть плафона бежевого цвета, по внутреннему краю центральной части орнамент из стилизованных пальметт, на торцевых сторонах композиции из листьев аканта, розеток, львиных масок, венков.<br>Время: сер. Х1Х в. | <br> <br> |

| | | | |
|---|---|---|---|
| | | Средистенная печь, облицованная белым гладким изразцом. Карниз профилированный с выносом. Плинт гладкий. Дверца топки чугунная. С рельефом растительного и геометрического орнамента.<br>Время: 2- ая пол. Х1Х в.<br>Размер: выс. прибл.- 350 см., шир.- 130 см., глуб.- 17 см.; | |
| | | Оформление помещения № 15 (99,0 кв. м) – в уровне 2-го этажа (Театральный музей):<br><br>Оформление потолка – широкая профилированная рама по периметру, центральная фигурная лепная розетка растительного орнамента; | |
| | | Две угловые печи, облицованы белыми гладкими изразцами, двухъярусные, с гладким плинтом, профилированной полочкой и профилированным карнизом с выносом. Дверцы топки, душника латунные, с ручкой- кнопкой.<br>Время: 2- ая пол. Х1Х в.<br>Размер: выс. прибл.- 350 см., шир.- 130 см., глуб.- 30 см. | |

| | | | |
|---|---|---|---|
| | | Оформление помещения №16 (86,8 кв. м) – в уровне 2-го этажа (Театральный музей):<br><br>оформление стен – фриз, обшитый деревом, профилированный карниз на стилизованных кронштейнах;<br><br>оформление потолка – кессоны с призматическими деталями на пересечении балок, с центральной ромбовидной розеткой;<br>историческое заполнение кессонов – тонированный дуб; | <br> |
| | | Печь средистенная, облицованная белыми гладкими изразцами с гладким плинтом с профилем по краю, с прямоугольным топочным отверстием с металлической дверцей и ручкой –кнопкой.<br>Время: 2-ая пол. Х1Х в.<br>Размер: выс. прибл.- 350 см., шир.- 107 см., глуб.- 28 см. | |
| | | 1-й этаж:<br><br>Печь угловая, белого гладкого изразца. Плинт гладкий. Карниз профилированный с выносом*.<br>Время: 2-ая пол. Х1Х в.<br>Размер: выс. прибл.- 350 см., шир.- 120 см.,<br>глуб.- 35 см.<br>* дверца топки и душника современные. | |

| | | | |
|---|---|---|---|
| | | Оформление помещений Театральной библиотеки (16-Н (21), 15-Н (20)):<br><br>Оформление стен – дубовые, встроенные, двухярусные шкафы.<br><br>Помещение (16-Н (21):<br>В нижнем ярусе расположено 20 одностворчатых 2-х ярусных шкафов, каждый ярус расстеклован на 6 частей, внутри каждого яруса по 3 полки. В верхнем ярусе (антресоль) расположено 26 шкафов аналогичных шкафам 1-ого яруса. Карниз профилированный с выносом. Накладка на ключевины в виде бронзовой золоченой лиры в обрамлении лаврового венка*.<br><br>Помещение (15-Н (20):<br>В нижнем ярусе-21 шкаф аналогичный шкафам в соседнем помещении и 14 малых шкафов с двумя глухими створками. В верхнем ярусе – 5 шкафов двухъярусных, полукруглой формы (2 шкафа на 7 створок, 1шкаф на 4 створки, 2 шкафа на 3 створки, каждая створка с расстекловкой); 13 малых шкафов, двухстворчатых, каждая створка расстеклована на 8 частей.<br><br>Между ярусами – балкон с кованным ограждением из завитков и золочеными декоративными накладками* в виде лиры под короной в обрамлении лаврового венка. Перила дубовые, точеные. В нижнем ярусе – две двери в откосах. Двери двухстворчатые, дубовые, в каждой створке по три филенки.<br><br>*Накладки на ключевины и золоченые декоративные накладки ограждения балкона частично воссозданы. |   |

| | | | |
|---|---|---|---|
| | | Камин двухъярусный, нижний ярус серого с прожилками мрамора, лицевые углы скруглены. Топка арочной формы в латунном обрамлении, по краю обрамления - выколотная тяга, в центре - рельеф из стилизованных листьев. Полочка гладкая. Плинт двухступенчатый. Верхний ярус облицован терракотовыми изразцами расколерованными под мрамор. Карниз профилированный, с выносом. Таган чугунный.<br>Время: 2- ая пол. Х1Х в.<br>Размер: выс.- 105 см., шир.- 155 см., глуб.- 60 см. | |
| | | Камин одноярусный, светлого мрамора с прямоугольной полочкой с профилированным краем и углами, оформленными филенчатыми лопатками. Фриз с пальчиковой порезкой в центре и небольших прямоугольных филенок по бокам. Центральная часть – топочное отверстие с лучковым завершением, вписанное в прямоугольное латунное обрамление, декорированное профилированной тягой с растительным орнаментом и прямоугольными филенками с поясом иоников. Таган – чугунный (?).<br>Время: 2-ая пол. Х1Х в.<br>Размер: выс.- 120 см., шир.- 125 см., глуб.- 30 см. | |
| | | Угловая, белого гладкого изразца. Плинт гладкий. Карниз профилированный с выносом. Навершие в виде невысокого аттика. Дверца топки чугунная, с надписью «Товарищество Лукашевич и К *»<br>Время: 2- ая пол. Х1Х в.<br>Размер: выс. прибл.- 350 см., шир.- 130 см.,<br>глуб.- 32 см. | |

| | | | |
|---|---|---|---|
| | | Печь средистенная, облицованная белыми гладкими изразцами с гладким плинтом с профилем по краю, с прямоугольным топочным отверстием с профилированным карнизом с выносом и навершием в виде невысокого аттика, с дверцей с овальной ручкой-кнопкой.<br>Время: 2-ая пол. Х1Х в.<br>Размер: выс. прибл.- 200 см., шир.- 85 см., глуб.- 18 см. | |
| | | Печь угловая, белого гладкого изразца с гладким плинтом, профилированным карнизом с выносом и завершением в виде невысокого аттика (дверца топки позднего времени – окрашена белой краской).<br>Время: 2- ая пол. Х1Х в.<br>Размер: выс. прибл.- 350 см., шир.- 130 см., глуб.- 32 см. | |

Нумерация помещений в настоящем распоряжении указывается:
I. «Министерство народного просвещения» (ул. Зодчего Росси, дом 1-3, лит. А) – указывается согласно планам ПИБ 1984 г., за исключением помещений, занимаемых Комитетом по градостроительству и архитектуре Санкт-Петербурга (планы ПИБ 2010 г.);
II. «Дирекция императорских театров» (ул. Зодчего Росси, д. 2, лит. А) – указывается согласно планам ПИБ 2007 г. (в части, занимаемой Театральным музеем).

***Приложение 5***

**к Акту по результатам государственной историко-культурной экспертизы проектной документации на проведение работ по сохранению объекта культурного наследия федерального значения «Дирекция императорских театров», по адресу: Санкт-Петербург, ул. Зодчего Росси, д. 2, литера А (Зодчего Росси ул., 2, Островского пл., 6, Ломоносова пл., 4), входящего в состав объекта культурного наследия федерального значения «Ансамбль улицы Зодчего Росси», по адресу: Санкт-Петербург, Зодчего Росси ул., 1-3, 2; Островского пл., 6, 11; Ломоносова пл., 1, 2, 4; Торговый пер., 2: «Ремонт и реставрация лицевого фасада здания Дирекции императорских театров (со стороны пл. Островского), входящего в состав объекта культурного наследия федерального значения «Ансамбль улицы Зодчего Росси (Санкт-Петербург, ул. Зодчего Росси, 2; пл. Островского, 6; пл. Ломоносова, 4)», выполненной в 2021 г., ЗАО «СПБ-ПРОЕКТ», шифр: ПД-6-2021**

Материалы фотофиксации

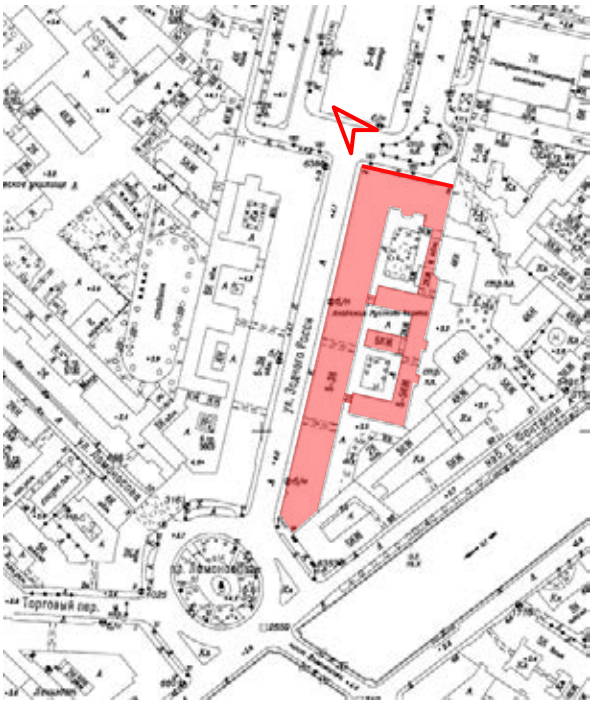

1. Объект культурного наследия федерального значения «Дирекция императорских театров», по адресу: Санкт-Петербург, ул. Зодчего Росси, д. 2, литера А (Зодчего Росси ул., 2, Островского пл., 6, Ломоносова пл., 4), входящий в состав объекта культурного наследия федерального значения «Ансамбль улицы Зодчего Росси», по адресу: Санкт-Петербург, Зодчего Росси ул., 1-3, 2; Островского пл., 6, 11; Ломоносова пл., 1, 2, 4; Торговый пер., 2.

Фасад со стороны пл. Островского.
Дата съемки: 08.09.2021 г.

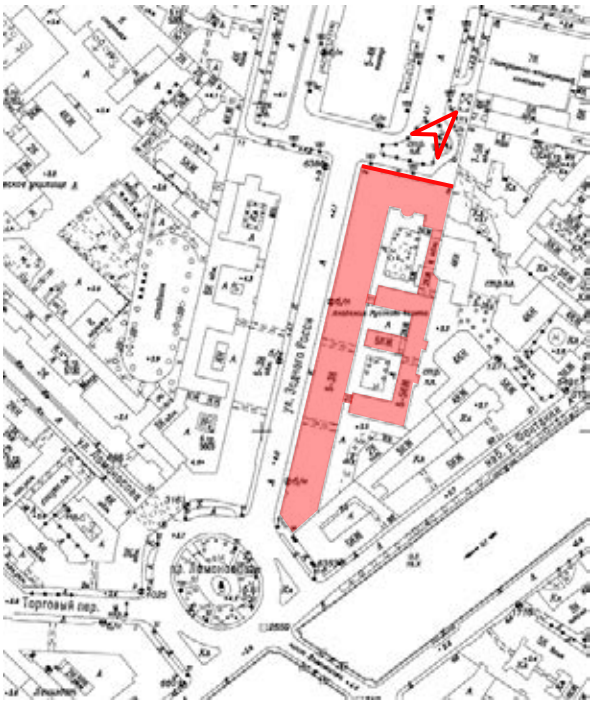


2. Объект культурного наследия федерального значения «Дирекция императорских театров», по адресу: Санкт-Петербург, ул. Зодчего Росси, д. 2, литера А (Зодчего Росси ул., 2, Островского пл., 6, Ломоносова пл., 4), входящий в состав объекта культурного наследия федерального значения «Ансамбль улицы Зодчего Росси», по адресу: Санкт-Петербург, Зодчего Росси ул., 1-3, 2; Островского пл., 6, 11; Ломоносова пл., 1, 2, 4; Торговый пер., 2.

Фасад со стороны пл. Островского.
Дата съемки: 08.09.2021 г.

3. Объект культурного наследия федерального значения «Дирекция императорских театров», по адресу: Санкт-Петербург, ул. Зодчего Росси, д. 2, литера А (Зодчего Росси ул., 2, Островского пл., 6, Ломоносова пл., 4), входящий в состав объекта культурного наследия федерального значения «Ансамбль улицы Зодчего Росси», по адресу: Санкт-Петербург, Зодчего Росси ул., 1-3, 2; Островского пл., 6, 11; Ломоносова пл., 1, 2, 4; Торговый пер., 2.

Фасад со стороны пл. Островского.
Дата съемки: 08.09.2021 г.

4. Объект культурного наследия федерального значения «Дирекция императорских театров», по адресу: Санкт-Петербург, ул. Зодчего Росси, д. 2, литера А (Зодчего Росси ул., 2, Островского пл., 6, Ломоносова пл., 4), входящий в состав объекта культурного наследия федерального значения «Ансамбль улицы Зодчего Росси», по адресу: Санкт-Петербург, Зодчего Росси ул., 1-3, 2; Островского пл., 6, 11; Ломоносова пл., 1, 2, 4; Торговый пер., 2.

Фрагмент фасада со стороны пл. Островского.
Дата съемки: 08.09.2021 г.

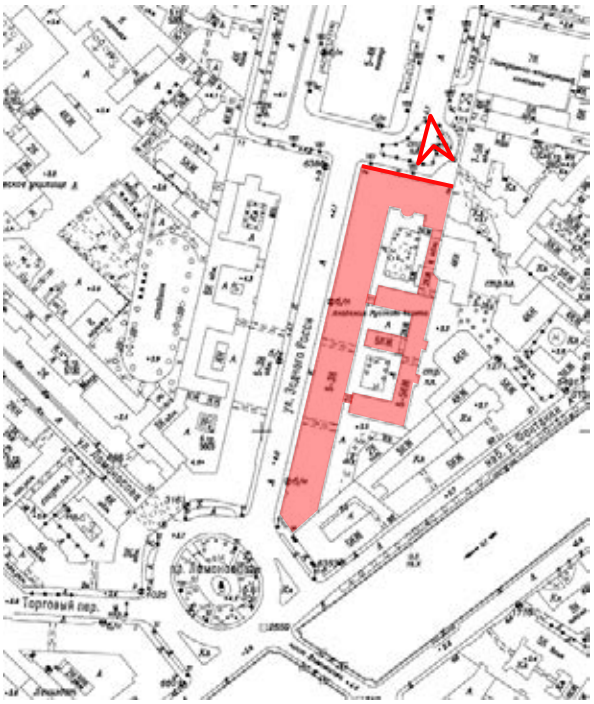


5. Объект культурного наследия федерального значения «Дирекция императорских театров», по адресу: Санкт-Петербург, ул. Зодчего Росси, д. 2, литера А (Зодчего Росси ул., 2, Островского пл., 6, Ломоносова пл., 4), входящий в состав объекта культурного наследия федерального значения «Ансамбль улицы Зодчего Росси», по адресу: Санкт-Петербург, Зодчего Росси ул., 1-3, 2; Островского пл., 6, 11; Ломоносова пл., 1, 2, 4; Торговый пер., 2.

Фрагмент фасада со стороны пл. Островского.
Дата съемки: 08.09.2021 г.

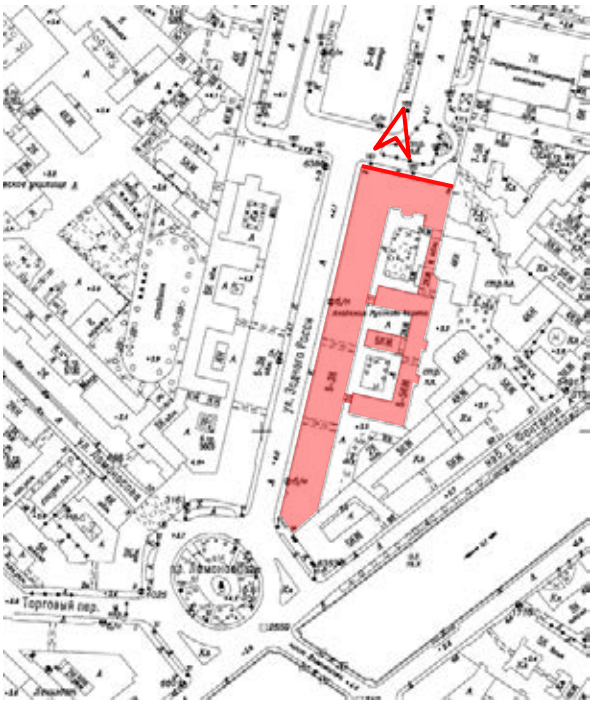


6. Объект культурного наследия федерального значения «Дирекция императорских театров», по адресу: Санкт-Петербург, ул. Зодчего Росси, д. 2, литера А (Зодчего Росси ул., 2, Островского пл., 6, Ломоносова пл., 4), входящий в состав объекта культурного наследия федерального значения «Ансамбль улицы Зодчего Росси», по адресу: Санкт-Петербург, Зодчего Росси ул., 1-3, 2; Островского пл., 6, 11; Ломоносова пл., 1, 2, 4; Торговый пер., 2.

Фрагмент фасада со стороны пл. Островского.
Дата съемки: 08.09.2021 г.

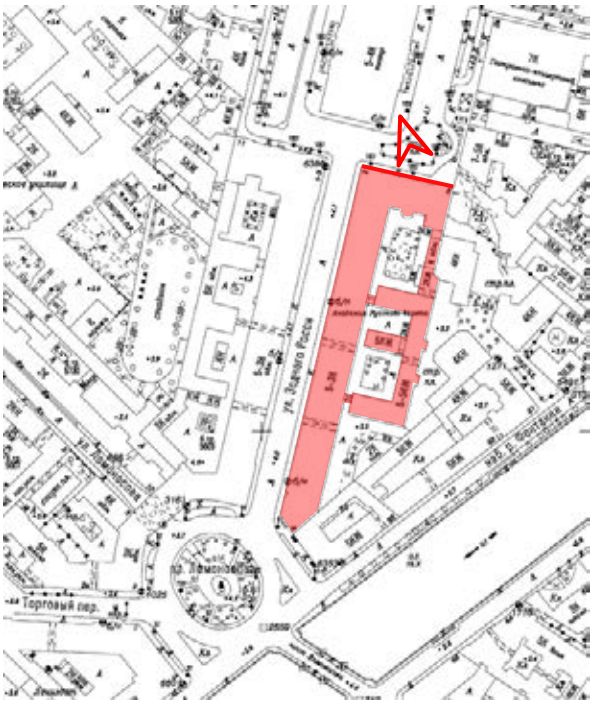


7. Объект культурного наследия федерального значения «Дирекция императорских театров», по адресу: Санкт-Петербург, ул. Зодчего Росси, д. 2, литера А (Зодчего Росси ул., 2, Островского пл., 6, Ломоносова пл., 4), входящий в состав объекта культурного наследия федерального значения «Ансамбль улицы Зодчего Росси», по адресу: Санкт-Петербург, Зодчего Росси ул., 1-3, 2; Островского пл., 6, 11; Ломоносова пл., 1, 2, 4; Торговый пер., 2.

Фрагмент фасада со стороны пл. Островского.
Дата съемки: 08.09.2021 г.

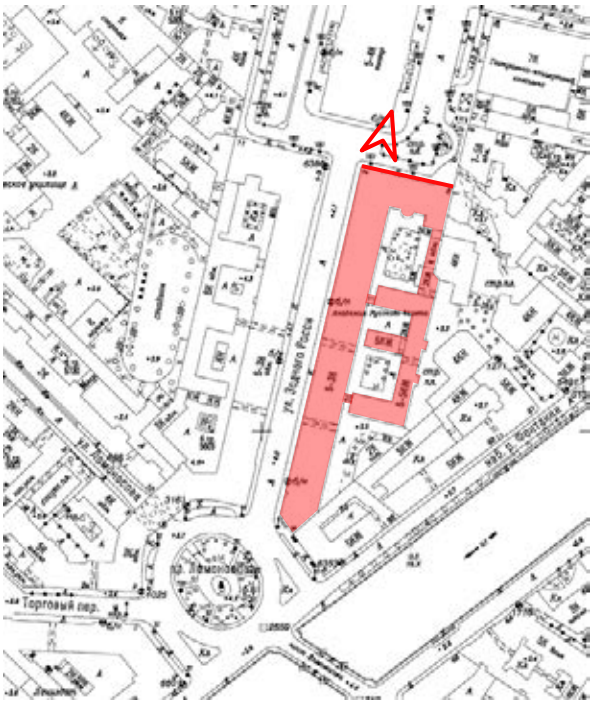


8. Объект культурного наследия федерального значения «Дирекция императорских театров», по адресу: Санкт-Петербург, ул. Зодчего Росси, д. 2, литера А (Зодчего Росси ул., 2, Островского пл., 6, Ломоносова пл., 4), входящий в состав объекта культурного наследия федерального значения «Ансамбль улицы Зодчего Росси», по адресу: Санкт-Петербург, Зодчего Росси ул., 1-3, 2; Островского пл., 6, 11; Ломоносова пл., 1, 2, 4; Торговый пер., 2.

Фрагмент фасада со стороны пл. Островского.
Дата съемки: 08.09.2021 г.

9. Объект культурного наследия федерального значения «Дирекция императорских театров», по адресу: Санкт-Петербург, ул. Зодчего Росси, д. 2, литера А (Зодчего Росси ул., 2, Островского пл., 6, Ломоносова пл., 4), входящий в состав объекта культурного наследия федерального значения «Ансамбль улицы Зодчего Росси», по адресу: Санкт-Петербург, Зодчего Росси ул., 1-3, 2; Островского пл., 6, 11; Ломоносова пл., 1, 2, 4; Торговый пер., 2.

Фрагмент фасада со стороны пл. Островского.
Дата съемки: 08.09.2021 г.

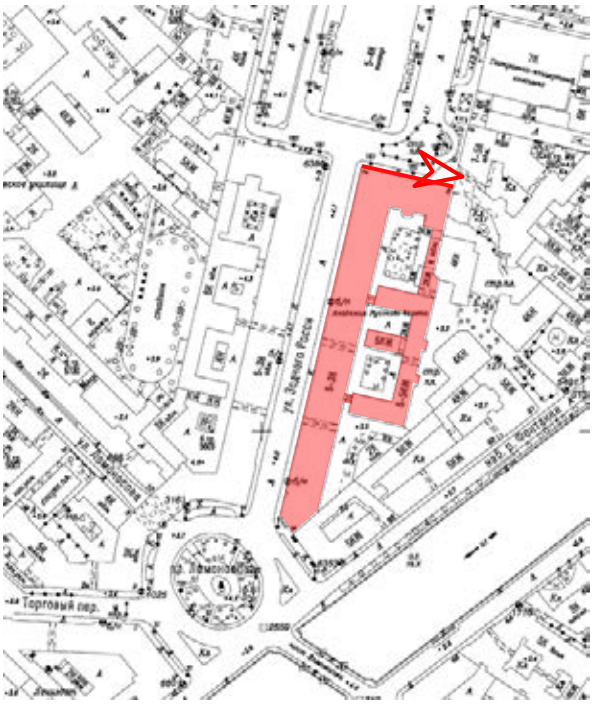


10. Объект культурного наследия федерального значения «Дирекция императорских театров», по адресу: Санкт-Петербург, ул. Зодчего Росси, д. 2, литера А (Зодчего Росси ул., 2, Островского пл., 6, Ломоносова пл., 4), входящий в состав объекта культурного наследия федерального значения «Ансамбль улицы Зодчего Росси», по адресу: Санкт-Петербург, Зодчего Росси ул., 1-3, 2; Островского пл., 6, 11; Ломоносова пл., 1, 2, 4; Торговый пер., 2.

Фрагмент фасада со стороны пл. Островского.
Дата съемки: 08.09.2021 г.

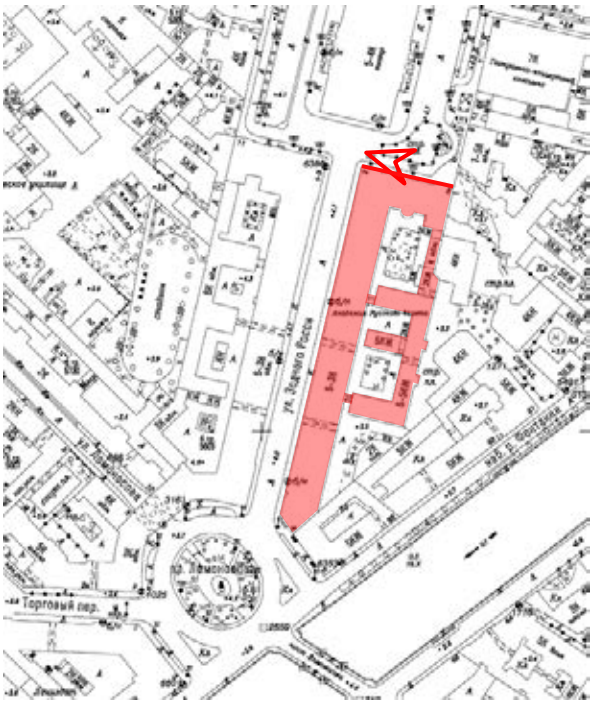


11. Объект культурного наследия федерального значения «Дирекция императорских театров», по адресу: Санкт-Петербург, ул. Зодчего Росси, д. 2, литера А (Зодчего Росси ул., 2, Островского пл., 6, Ломоносова пл., 4), входящий в состав объекта культурного наследия федерального значения «Ансамбль улицы Зодчего Росси», по адресу: Санкт-Петербург, Зодчего Росси ул., 1-3, 2; Островского пл., 6, 11; Ломоносова пл., 1, 2, 4; Торговый пер., 2.

Фрагмент фасада со стороны пл. Островского.
Дата съемки: 08.09.2021 г.

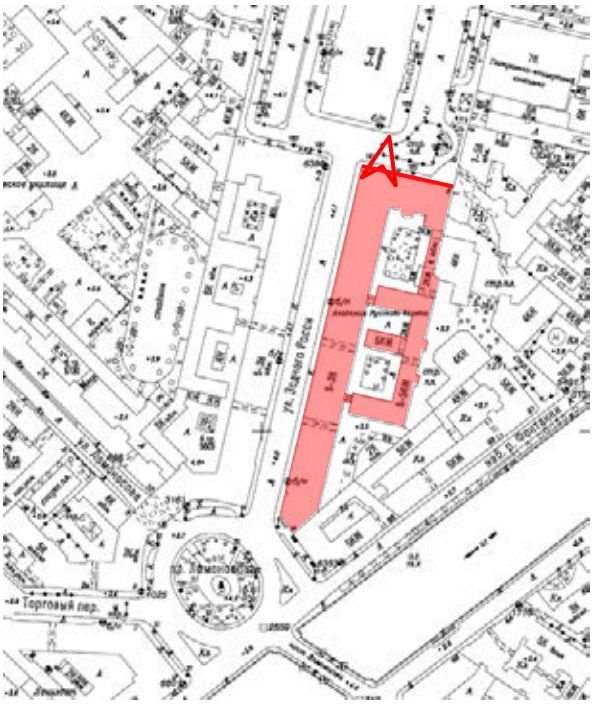


12. Объект культурного наследия федерального значения «Дирекция императорских театров», по адресу: Санкт-Петербург, ул. Зодчего Росси, д. 2, литера А (Зодчего Росси ул., 2, Островского пл., 6, Ломоносова пл., 4), входящий в состав объекта культурного наследия федерального значения «Ансамбль улицы Зодчего Росси», по адресу: Санкт-Петербург, Зодчего Росси ул., 1-3, 2; Островского пл., 6, 11; Ломоносова пл., 1, 2, 4; Торговый пер., 2.

Фрагмент фасада со стороны пл. Островского.
Дата съемки: 08.09.2021 г.

13. Объект культурного наследия федерального значения «Дирекция императорских театров», по адресу: Санкт-Петербург, ул. Зодчего Росси, д. 2, литера А (Зодчего Росси ул., 2, Островского пл., 6, Ломоносова пл., 4), входящий в состав объекта культурного наследия федерального значения «Ансамбль улицы Зодчего Росси», по адресу: Санкт-Петербург, Зодчего Росси ул., 1-3, 2; Островского пл., 6, 11; Ломоносова пл., 1, 2, 4; Торговый пер., 2.

Фрагмент фасада со стороны пл. Островского.
Дата съемки: 08.09.2021 г.

14. Объект культурного наследия федерального значения «Дирекция императорских театров», по адресу: Санкт-Петербург, ул. Зодчего Росси, д. 2, литера А (Зодчего Росси ул., 2, Островского пл., 6, Ломоносова пл., 4), входящий в состав объекта культурного наследия федерального значения «Ансамбль улицы Зодчего Росси», по адресу: Санкт-Петербург, Зодчего Росси ул., 1-3, 2; Островского пл., 6, 11; Ломоносова пл., 1, 2, 4; Торговый пер., 2.

Общий вид объекта со стороны пл. Ломоносова.
Дата съемки: 08.09.2021 г.

15. Объект культурного наследия федерального значения «Дирекция императорских театров», по адресу: Санкт-Петербург, ул. Зодчего Росси, д. 2, литера А (Зодчего Росси ул., 2, Островского пл., 6, Ломоносова пл., 4), входящий в состав объекта культурного наследия федерального значения «Ансамбль улицы Зодчего Росси», по адресу: Санкт-Петербург, Зодчего Росси ул., 1-3, 2; Островского пл., 6, 11; Ломоносова пл., 1, 2, 4; Торговый пер., 2.

Общий вид объекта со стороны пл. Ломоносова.
Дата съемки: 08.09.2021 г.

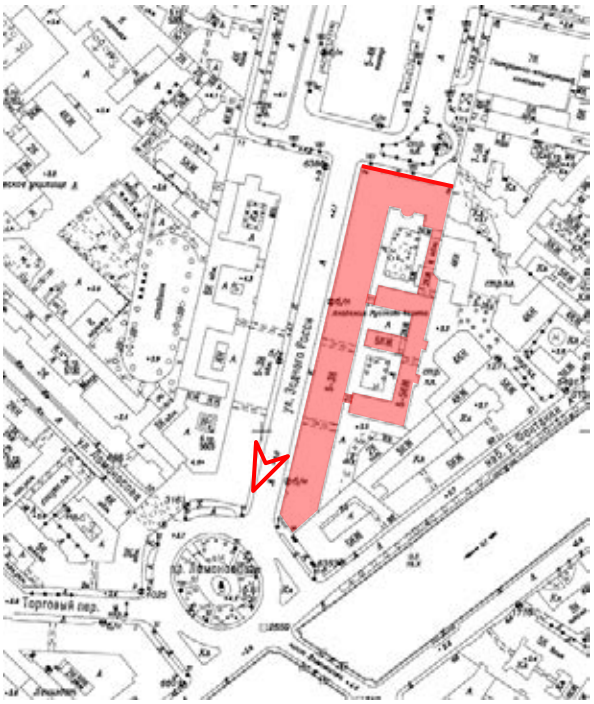


16. Объект культурного наследия федерального значения «Дирекция императорских театров», по адресу: Санкт-Петербург, ул. Зодчего Росси, д. 2, литера А (Зодчего Росси ул., 2, Островского пл., 6, Ломоносова пл., 4), входящий в состав объекта культурного наследия федерального значения «Ансамбль улицы Зодчего Росси», по адресу: Санкт-Петербург, Зодчего Росси ул., 1-3, 2; Островского пл., 6, 11; Ломоносова пл., 1, 2, 4; Торговый пер., 2.

Общий вид объекта со стороны ул. Зодчего Росси.
Дата съемки: 08.09.2021 г.

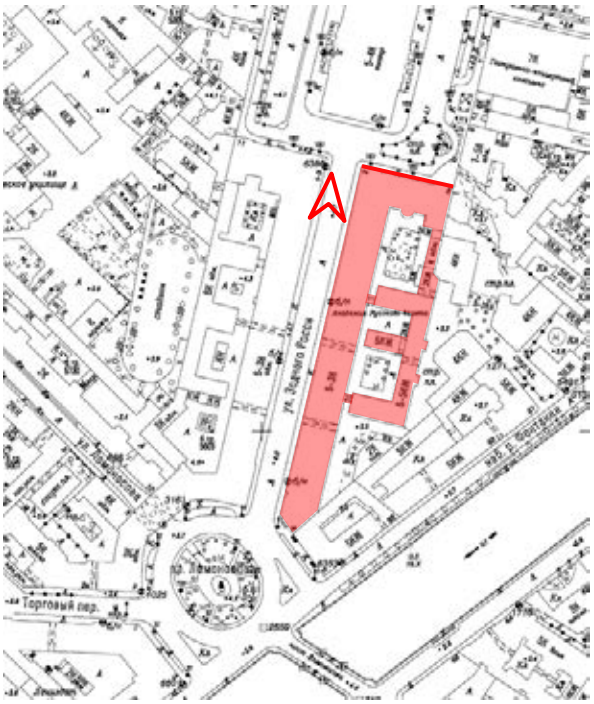

17. Объект культурного наследия федерального значения «Дирекция императорских театров», по адресу: Санкт-Петербург, ул. Зодчего Росси, д. 2, литера А (Зодчего Росси ул., 2, Островского пл., 6, Ломоносова пл., 4), входящий в состав объекта культурного наследия федерального значения «Ансамбль улицы Зодчего Росси», по адресу: Санкт-Петербург, Зодчего Росси ул., 1-3, 2; Островского пл., 6, 11; Ломоносова пл., 1, 2, 4; Торговый пер., 2.

Общий вид объекта со стороны ул. Зодчего Росси.
Дата съемки: 08.09.2021 г.

***Приложение 6***

**к Акту по результатам государственной историко-культурной экспертизы проектной документации на проведение работ по сохранению объекта культурного наследия федерального значения «Дирекция императорских театров», по адресу: Санкт-Петербург, ул. Зодчего Росси, д. 2, литера А (Зодчего Росси ул., 2, Островского пл., 6, Ломоносова пл., 4), входящего в состав объекта культурного наследия федерального значения «Ансамбль улицы Зодчего Росси», по адресу: Санкт-Петербург, Зодчего Росси ул., 1-3, 2; Островского пл., 6, 11; Ломоносова пл., 1, 2, 4; Торговый пер., 2: «Ремонт и реставрация лицевого фасада здания Дирекции императорских театров (со стороны пл. Островского), входящего в состав объекта культурного наследия федерального значения «Ансамбль улицы Зодчего Росси (Санкт-Петербург, ул. Зодчего Росси, 2; пл. Островского, 6; пл. Ломоносова, 4)», выполненной в 2021 г., ЗАО «СПБ-ПРОЕКТ», шифр: ПД-6-2021**

Копия Охранного обязательства №8349 от 21.08.2008 г. на объект культурного наследия федерального значения «Дирекция Императорских театров»

# О Х Р А Н Н О Е  О Б Я З А Т Е Л Ь С Т В О

на объект культурного наследия федерального значения
(здание, строение, сооружение)

№ 8349

21 АВГ 2008

Санкт-Петербург

Комитет по государственному контролю, использованию и охране памятников истории и культуры (далее - Госорган) в лице заместителя начальника управления по охране и использованию объектов культурного наследия Ломакиной Елены Евгеньевны, действующей на основании доверенности от 22.07.2008 № 7/1346, и Федеральное государственное образовательное учреждение высшего профессионального образования «Академия Русского балета имени А.Я. Вагановой» (далее - Пользователь) в лице ректора Дорофеевой Веры Алексеевны, действующего на основании Устава, согласились о нижеследующем:

1. Пользователь обязуется обеспечить сохранность объекта культурного наследия федерального значения «Дирекция императорских театров» площадью 26653,8 кв. м, кадастровый номер 78:1138:0:29 (далее - Памятник), расположенного по адресу: Санкт-Петербург, улица Зодчего Росси, д. 2, лит. А (описательный адрес: ул. Зодчего Росси, 2; пл. Островского, 6; пл. Ломоносова, 4), входящий в «Ансамбль улицы Зодчего Росси».

Основание отнесения Памятника к числу объектов культурного наследия федерального значения: постановление Правительства РФ от 10.07.2001 № 527.

Основание для заключения охранного обязательства на Памятник: свидетельство о государственной регистрации права оперативного управления от 29.10.2004 на бланке серии 78-АБ № 226241, свидетельство о внесении в реестр федерального имущества № 027518, выписка из Реестра федерального имущества от 27.12.2002.

Предметы охраны Памятника: перечень предметов охраны Памятника определяется в соответствии с приложением 2 к настоящему охранному обязательству.

2. В целях обеспечения сохранности Памятника Пользователь обязуется:

2.1. Содержать Памятник в исправном техническом, санитарном и противопожарном состоянии, а также обеспечивать уборку Памятника и территории от бытовых и промышленных отходов, поддерживать территорию Памятника в благоустроенном состоянии.

В случае если для содержания Памятника в исправном техническом, санитарном и противопожарном состоянии, а также для поддержания территории в благоустроенном состоянии необходимо выполнить работы, которые не предусмотрены актом(ами) осмотра технического состояния Памятника либо актами текущего осмотра, Пользователь обязан обратиться к Госоргану за разрешением на производство работ и выполнить работы в соответствии с условиями полученного разрешения.

В случае, если территория Памятника ограничена по периметру фундамента, Пользователь обеспечивает уборку прилегающей территории от промышленных и бытовых отходов на расстоянии 10 метров от фундамента Памятника.

2.2. Выполнять работы по сохранению Памятника и благоустройству территории, предусмотренные актом(ами) осмотра технического состояния Памятника, составляющим(ими) единое целое с охранным обязательством, актами текущего осмотра, предписаниями Госоргана.

В случаях и в сроки, предусмотренные актом(ами) осмотра технического состояния Памятника и территории, актами текущего осмотра, предписаниями Госоргана, обеспечивать работы проектно-сметной, научной и фотофиксационной документацией.

Разработка документации осуществляется на основании задания, подготавливаемого Госорганом по запросу Пользователя. Обязанность получить задание несет Пользователь.

Пользователь выполняет работы и обеспечивает эти работы документацией за свой счет.

Акт(ты) осмотра технического состояния Памятника и территории составляется(ются) по инициативе Госоргана либо Пользователя, не реже чем один раз в пять лет.

2.3. Приступать к выполнению работ после получения разрешения Госоргана.

Работы, которые относятся к деятельности, подлежащей лицензированию, выполняются лицами, имеющими лицензию на соответствующий вид деятельности.

2.4. Выполнять работы в сроки, предусмотренные актом(ами) осмотра технического состояния Памятника и территории, актами текущего осмотра, предписаниями Госоргана.

Отсутствие у Пользователя (по своей вине) разрешения на выполнение работ не освобождает его от ответственности за несоблюдение сроков выполнения работ.

В случае если на дату истечения срока выполнения работ, указанных в акте(ах) осмотра технического состояния Памятника и территории, в актах текущего осмотра, предписании Госоргана, Пользователь к их выполнению не приступил, Госорган вправе выдать Пользователю предписание с указанием новых сроков выполнения работ.

Установление Госорганом новых сроков выполнения работ не влечет прекращение права Госоргана на взыскание с Пользователя штрафов за невыполнение работ в сроки, предусмотренные в акте(ах) осмотра технического состояния Памятника и территории, либо в актах текущего осмотра, либо в предписании Госоргана.

2.5. Выполнять работы на основании и в соответствии с согласованной Госорганом документацией, наличие которой предусмотрено актом(ами) осмотра технического состояния Памятника и территории, либо актами текущего осмотра, либо предписанием Госоргана.

2.6. Обеспечивать охрану Памятника в целях пресечения противоправных действий третьих лиц, направленных на причинение ущерба Памятнику или его территории.

2.7. В течение трех дней посредством передачи телефонограммы или факсограммы известить Госорган обо всех известных Пользователю повреждениях, авариях или иных обстоятельствах, причинивших ущерб Памятнику и (или) территории, или угрожающих причинением такого ущерба, и безотлагательно принимать меры для предотвращения дальнейшего разрушения Памятника и (или) территории посредством проведения необходимых противоаварийных работ.

2.8. Производить установку любых носителей информации на Памятник, а также систем технического обеспечения, технического оборудования, решеток, козырьков, ограждений Памятника исключительно с разрешения Госоргана.

Эскизный проект любого носителя информации, системы технического обеспечения, технического оборудования, решетки, козырька, ограждения Пользователь обязан предварительно согласовать с Госорганом.

2.9. Обеспечивать с 9 ч. до 18 ч. (в рабочие дни) допуск представителя Госоргана в помещения Памятника. Допуск осуществляется при предъявлении представителем Госоргана действительного служебного удостоверения.

2.10. Без согласования с Госорганом:

- не изменять внешний и (или) внутренний архитектурный облик Памятника и (или) планировочную структуру Памятника;
- не заменять исторический материал, из которого изготовлены конструкции, архитектурно-художественные элементы, оконные и дверные заполнения Памятника;
- не выполнять земляные работы, не связанные с выполнением работ, предусмотренных Госорганом;

- не выполнять строительство и реконструкцию (приспособление для современного использования) на территории Памятника (при наличии территории);
- не выполнять реконструкцию (приспособление для современного использования) Памятника;
- не устанавливать павильоны, киоски, навесы, туалетные кабины и иные временные строения и сооружения на территории Памятника (на прилегающей к Памятнику территории, в случае, если территория Памятника ограничена по периметру фундамента);
- не устанавливать дополнительное стационарное санитарно-техническое и (или) термическое оборудование (печи, нагреватели).

2.11. За свой счет и в срок, установленный Госорганом, устранять последствия своих самовольных действий, перечисленных в пунктах 2.8 и 2.10 настоящего охранного обязательства.

2.12. По запросу Госоргана в 10-дневный срок безвозмездно представлять имеющуюся у Пользователя документацию, касающуюся вопросов обеспечения сохранности и содержания Памятника и территории.

2.13. В случае обнаружения в процессе работ археологических и иных не известных ранее объектов, обладающих признаками объекта культурного наследия, направить в трехдневный срок со дня их обнаружения письменное сообщение о них Госоргану.

2.14. Не производить работы,изменяющие предметы охраны Памятника.

2.15. Не использовать Памятник и его территорию:

- под склады и производства взрывчатых и огнеопасных материалов, материалов, загрязняющих интерьер Памятника, его фасад, территорию и водные объекты, а также материалов, имеющих вредные парогазообразные и иные выделения;
- под производства, имеющие оборудование, оказывающее динамическое и вибрационное воздействие, на конструкции Памятника, независимо от их мощности;
- под производства и лаборатории, связанные с неблагоприятным для Памятника температурно-влажностным режимом и применением химически активных веществ;
- под хранение машин и механизмов, строительных и иных материалов без согласования с Госорганом;
- под ремонтные мастерские; ремонт, хранение и стоянку транспортных средств без согласования с Госорганом.

2.16. В течение трех дней со дня окончания выполнения работ (этапа работ) посредством письменного сообщения вызывать представителя Госоргана для составления с его участием акта о выполненных работах (этапах работ).

2.17. Обеспечивать доступ гражданам в принадлежащие ему помещения Памятника, интерьер которых является предметом охраны Памятника, для осмотра (при наличии интерьера, являющегося предметом охраны).

Сроки и порядок допуска граждан в помещения Памятника, интерьер которых является предметом охраны Памятника, определяются Госорганом по согласованию с Пользователем.

2.18. В случае утраты (повреждения) в течение действия настоящего охранного обязательства архитектурно-художественных наружных элементов и (или) элементов интерьера Памятника (при их наличии), Пользователь обязан в срок, установленный Госорганом, восстановить утраченный элемент (устранить повреждение элемента), а при невозможности восстановления утраченного (устранения повреждения) элемента - уплатить Госоргану стоимость работ, которые необходимо произвести для восстановления утраченного (устранения повреждения) элемента.

Размер стоимости работ определяется сметой, составляемой по инициативе Госоргана либо Пользователя.

Независимо от взыскания стоимости работ, которые необходимо произвести для восстановления утраченного (устранения повреждения) элемента, Госорган вправе взыскать с Пользователя штраф в размере 30000 рублей за каждый утраченный (поврежденный) элемент.

3. Ответственность Пользователя:

3.1. В случае, если Пользователь не содержит Памятник в исправном техническом, санитарном и противопожарном состоянии, а равно не обеспечивает уборку Памятника и территории, указанной в пункте 2.1 настоящего охранного обязательства, от бытовых и промышленных отходов, Госорган вправе взыскать с Пользователя штраф в размере 50000 рублей за каждый случай нарушения.

3.2. В случае просрочки выполнения любого из видов работ, указанных в акте(ах) осмотра технического состояния Памятника и территории либо в актах текущего осмотра, либо в предписании Госоргана, к выполнению которых Пользователь приступил, а равно просрочки устранения последствий самовольных действий Пользователя, указанных в пунктах 2.8 и 2.10 охранного обязательства, Госорган вправе взыскать с Пользователя пеню в размере 500 рублей за каждый день просрочки выполнения каждого из видов работ.

3.3. В случае не принятия мер для предотвращения дальнейшего разрушения Памятника и (или) территории, поврежденных в результате аварии или иного обстоятельства, причинившего ущерб Памятнику и (или) территории, Госорган вправе взыскать с Пользователя пеню в размере 5000 рублей за каждый день просрочки принятия таких мер.

3.4. В случае если на дату истечения срока выполнения любого из видов работ, указанных в акте(ах) осмотра технического состояния Памятника и территории либо в актах текущего осмотра, либо в предписании Госоргана, Пользователь к их выполнению не приступил, Госорган вправе взыскать с Пользователя штраф в размере 100000 рублей за каждый вид работ, который Пользователь не начал выполнять.

3.5. В случае выполнения работ без разрешения Госоргана, не на основании или не в соответствии с документацией, согласованной Госорганом, силами лица, не имеющего соответствующей лицензии, совершения без разрешения Госоргана любых действий, из перечисленных в пунктах 2.8 и 2.10. охранного обязательства, а равно использования Памятника и (или) территории в целях, перечисленных в пункте 2.15. настоящего охранного обязательства, изменения предметов охраны, Госорган вправе взыскать с Пользователя штраф в размере 100000 рублей за каждый случай и вид нарушения.

3.6. В случае совершения самовольных действий по выполнению замены дверных и (или) оконных заполнений Памятника, установке любых носителей информации, а также систем технического обеспечения, технического оборудования, решеток, козырьков, ограждений Памятника, Госорган вправе взыскать с Пользователя штраф в размере 50000 рублей за каждый случай и вид самовольных действий.

3.7. В случае просрочки передачи запрашиваемой Госорганом и имеющейся у Пользователя документации, по вопросам обеспечения сохранности и содержания Памятника и (или) территории, Госорган вправе взыскать с Пользователя пеню в размере 500 рублей за каждый день просрочки.

3.8. В случае необеспечения по вине Пользователя допуска представителя Госоргана в Памятник, необеспечения доступа граждан в помещения Памятника, интерьеры которых являются предметом охраны Памятника (при наличии таких интерьеров), необеспечения охраны Памятника и (или) территории, несообщения Госоргану в установленный срок о факте окончания выполнения работ (этапа работ), а равно о фактах причинения ущерба или обстоятельствах, угрожающих причинением такого ущерба Памятнику и (или) территории, Госорган вправе взыскать с Пользователя штраф в размере 5000 рублей за каждый случай и вид нарушенияза каждый случай нарушения.

3.9. Неисполнение или ненадлежащее исполнение Пользователем условий охранного обязательства по вине третьих лиц, на которых Пользователь возложил исполнение условий охранного обязательства, не освобождает его от ответственности за нарушение условий охранного обязательства.

3.10. Уплата штрафа (пени) не освобождает Пользователя от исполнения обязательства в натуре.

4. Особые условия.[1]

4.1. Пользователь обязуется:

4.1.1. Обеспечивать сохранность предметов декоративно-прикладного искусства, живописи, скульптуры, перечисленных в прилагаемой в настоящему охранному обязательству О п и с и .

4.1.2. Без разрешения Госоргана не перемещать предметы декоративно-прикладного искусства, перечисленные в прилагаемой к настоящему охранному обязательству Описи, с места, указанного в Описи.

4.1.3. Предметы декоративно-прикладного искусства, живописи, скульптуры, подлежащие воссозданию, а равно воссозданные Пользователем, составляют единое целое с Памятником.

4.1.4. В случае утраты (повреждения) предметов декоративно-прикладного искусства, и (или) живописи, и (или) скульптуры, перечисленных в прилагаемой Описи, Пользователь обязан в срок, установленный Госорганом, восстановить утраченный предмет (устранить повреждение предмета).

В случае невозможности восстановления утраченного (устранения повреждения) предмета Госоргану вправе взыскать с Пользователя:

- при утрате предмета - рыночную стоимость предмета согласно отчету об его оценке;
- при повреждении предмета - стоимость работ, которые необходимо выполнить для устранения повреждения предмета, определяемую на основании сметы.

Отчет об оценке предмета либо смета стоимости работ составляются по инициативе Госоргана либо Пользователя.

Независимо от взыскания рыночной стоимости утраченного предмета либо стоимости работ, которые необходимо произвести для устранения повреждения предмета, Госорган вправе взыскать с Пользователя штраф в размере 10000 рублей за каждый утраченный (поврежденный) предмет.

5. Охранное обязательство прекращает свое действие при прекращении права Пользователя на Памятник или исключения Памятника из числа объектов (выявленных объектов) культурного наследия, со дня его передачи по акту от Пользователя третьему лицу, либо исключения Памятника из числа объектов (выявленных объектов) культурного наследия.

В случае передачи Пользователем права владения и (или) пользования Памятником (его частью) третьему лицу и заключения последним с Госорганом охранного обязательства на Памятник (его часть), действие настоящего охранного обязательства приостанавливается в отношении Памятника (его части) на период действия охранного обязательства, заключенного с третьим лицом.

6. Об изменении юридических адресов и банковских реквизитов Стороны извещают друг друга в течение 10 дней со дня изменений.

7. Споры, возникающие при заключении, изменении, расторжении и исполнении настоящего охранного обязательства, разрешаются в Арбитражном суде Санкт-Петербурга и Ленинградской области на основании российского законодательства.

8. Прочие условия: _____

Настоящее охранное обязательство составляется в 4-х экземплярах: 2 экз. у Госоргана, 2 экз. у Пользователя.

**Местонахождение Сторон:**

**Госорган:** 191023, Санкт-Петербург, пл. Ломоносова, 1 ИНН 7832000069

**Пользователь:** 191011, Санкт-Петербург, улица Зодчего Росси, дом 2. ИНН 7830002092

**П р и л о ж е н и е :**

1 . Акт осмотра технического состояния Памятника.
2. Перечень предметов охраны Памятника.
3. Опись предметов декоративно-прикладного искусства, живописи, скульптуры
4. План границ территории Памятника

| **Госорган** | **Пользователь** |
|---|---|
| Е.Е. Ломакина | В.А. Дорофеева |
| подпись ФИО | подпись ФИО |

[1] условия включаются в охранное обязательство при наличии предметов декоративно-прикладного искусства, живописи, скульптуры.

Приложение 2
к охранному обязательству
от_____№ _____

Перечень предметов охраны объекта культурного наследия федерального значения
**«Дирекция императорских театров»,**
входящего в **«Ансамбль улицы Зодчего Росси»** по адресу:
Санкт-Петербург, Ул. Зодчего Росси, д. 2, лит. А,

Предметы охраны (по зданию в целом):

границы территории, объемно-планировочная структура участка; историческая объемно-пространственная композиция здания; исторические габариты и высотные отметки; архитектурно-художественное решение фасадов; габариты и форма кровель лицевых корпусов; конструкции (включая наружные и внутренние капитальные стены, своды подвального, первого и второго этажей, арки по всем этажам, междуэтажные перекрытия, исторические лестницы, световой фонарь); объемно-планировочная композиция в пределах капитальных и исторических стен; проездные арки; архитектурно-художественная отделка интерьеров (включая художественную лепку, живописные плафоны помещений Театрального музея, исторические лестничные ограждения, заполнения дверных проемов с расстекловкой исторического рисунка); исторические материалы фасадов и интерьеров.

В пом. 96-Н (32, 33, 57) потолок разделен высокими балками и обшит деревянными досками; в пом. 96-Н(57) - деревянная галерея с металлическим ограждением ажурного рисунка;

Имеется опись предметов ДПИ.

**Госорган**

_____ Е.Е. Ломакина
подпись ФИО

**Пользователь**

_____ В.А. Дорофеева
подпись ФИО

Приложение 3
к охранному обязательству
от 21 АВГ 2008 № 8349

**Опись**
**предметов декоративно-прикладного искусства, живописи, скульптуры объекта культурного наследия федерального значения «Дирекция императорских театров, входящая в «Ансамбль ул. Зодчего Росси»**
(Санкт-Петербург, ул. Зодчего Росси, д.2/пл. Островского, д.6/ пл. Ломоносова, д. 4)

1. Перечень предметов декоративно-прикладного искусства, живописи, скульптуры:

| п/п | **Наименование и местонахождение предмета** | **Описание и сохранность** | **Коли-чество** | **Примечание** |
|---|---|---|---|---|
| 1 | 2 | 3 | 4 | 5 |
| 1. | **Печь**<br>1 -й этаж,<br>Холл перед классом истории хореографического образования<br>Пом. 1-Н(4)<br>(32,9 кв. м.) | Угловая, белого гладкого изразца. Плинт гладкий. Карниз профилированный с выносом.<br>Время: 2-я пол. X I X в.<br>Размер: в. - ок 350 см., ш. - 120 см., гл. - 35 см.<br>Сохранность: загрязнена, отдельные изразцы отличаются по тону, раствор в швах местами выкрашивается. Дверца топки и душника современные. | 1 | |
| 2 | **Зеркало-псише**<br>1-й этаж<br>Холл перед классом истории хореографического образования<br>Пом. 1-Н(4)<br>(32,9 кв. м.) | Двухъярусное. В нижнем ярусе профилированная полочка, опирающаяся на ножки в виде точеных балясин. Лицевая сторона полочки в центральной части декорирована порезкой растительного орнамента, в угловых частях, а также боковые стороны - порезкой в виде цветочных розеток. Задняя сторона нижнего яруса - с прямоугольной филенкой с профилем по периметру. В верхнем ярусе - зеркальное полотно с фацетом, прямоугольной формы, в профилированной рамс с резными поясами витого орнамента и бус.<br>Время: кон. X I X в. (?)<br>Размер: в. - ок. 250 см., ш. - 96 см., гл. - 40 см.<br>Сохранность: многослойно лакировано черным лаком. Деревянная поверхность в небольших царапинах и сколах. Зеркальное полотно в пятнах. | 1 | |
| 3. | **Пианино**<br>1-й этаж<br>Класс истории хореографического образования<br>Пом. 1-Н (12, 13, 14, 15) (252 кв. м.) | Красное дерево, ореховое дерево, кость. Лицевая поверхность в верхней части декорирована тремя филенками с профилем по периметру, по сторонам -колонки в виде балясин с капителью ионического ордера, опирающиеся на кронштейны с порезкой в виде листа аканта на лицевой стороне. Нижняя часть декорирована одной филенкой с профилем по периметру, по сторонам колонки в виде балясин. Клавиши костяные.<br>На внутренней стороне крышки надпись: ERNST WITTIG HOFLIEFERANT BERLIN<br>Время: кон. X I X - нач. XX в.<br>Размер: в. - 130 см., ш. - 155 см., гл. - 70 см.<br>Сохранность: загрязнено, отделочный слой потерт, по дереву - сколы, утраты фанеровки. | 1 | Мемориальная мебель Федора Лопухова |

| 1 | 2 | 3 | 4 | 5 |
|---|---|---|---|---|
| 4. | **Стул**<br><br>1 -й этаж<br>Класс истории хореографического образования<br>Пом. 1-Н (12, 13, 14, 15) (252 кв. м.) | Красное дерево, кожа. Сиденье и спинка полумягкие. Боковые стойки приподняты над сиденьем. В верхней части спинки- гладкая планка скругленная сверху. Передние ножки слегка изогнуты.<br>Время: кон. XIX - нач. XX в.<br>Размер: в. - 88 см., ш. - 51 см., гл. - 47 см.<br>Сохранность: многослойное покрытие лаком, сколы, расшатано по сопряжениям, кожа потерта. | 1 | Мемориальная мебель Федора Лопухова |
| 5. | **Подставка**<br><br>1 -й этаж<br>Класс истории хореографического образования<br>Пом. 1-Н (12. 13, 14, 15) (252 кв. м.) | Красное дерево. Прямоугольная в плане, сужающаяся к верху. Карниз с выносом, поддерживающая часть с порезкой из иоников. Столешница с профилем по краю. Плинт гладкий, в верхней части порезка из листьев аканта.<br>Время: кон. XIX - нач. XX в.<br>Размер: в. - 118 см., ш. - 74 см., гл. - 51 см.<br>Сохранность: отделочный слой потерт, сколы, царапины, на лицевой стороне вертикальная трещина. | 1 | Мемориальная мебель Р.И. Гсрбека |
| 6. | **Комод с зеркалом**<br><br>1 -й этаж<br>Класс истории хореографического образования<br>Пом. 1-Н (12, 13, 14, 15) (252 кв. м.) | Красное дерево. В корпусе три выдвижных ящика. На столешнице расположено три выдвижных ящика с ручками-кнопками, центральный ящик заглублен, ящики объединены общей столешницей фигурной формы. Передние ножки в виде балясин, соединены с задними проножкой. Зеркало типа псише: стойки, через которые проходят стержни для крепления имеют скругленную лицевую часть и навершие в виде шара. Основание стоек 2-х ступенчатое, с выдвижным ящиком. Зеркало прямоугольное, в гладкой раме с порезкой по внутреннему краю. Карниз с выносом. декорирован порезкой растительного характера. Навершие в виде лучкового фронтона.<br>Время: кон. XIX - нач. XX в.<br>Размер: в. - 175 см. ш - 108 см., гл. - 54 см.<br>Сохранность: многослойное покрытие лаком, царапины, утраты фанеровки,утрачены замки выдвижных ящиков. | 1 | |
| 7. | **Ваза**<br><br>1-й этаж<br>Класс истории хореографического образования<br>Пом. 1-Н (12, 13, 14, 15) (252 кв. м.) | Фарфор, подглазурная роспись. Тулово в форме овы покрыто стилизованным полихромным растительным орнаментом в технике подглазурной росписи; с одной стороны в овальной розетке -монохромный портрет А.Я. Вагановой, с другой стороны надпись: «народной артистке Союза ССР Агриппине Яковлевне Вагановой от балетной труппы Ленинградского ордена Ленина Академического Малого оперного театра».<br>На дне подпись: А. Воробьевский апрель 1948 г.<br>Время: 1940-е гг.<br>Размер: в. - 35 см.<br>Сохранность: удовлетворительная. | 1 | |
| 8. | **Стул**<br><br>1-й этаж<br>Класс истории хореографического образования | Дуб, резьба, кожа. Сиденье мягкое, трапециевидной формы, с латунными гвоздями по краю. Спинка полумягкая с латунными гвоздями по периметру, приподнята над сиденьем, по сторонам каннелированные колонки, в верхней части которых элемент в виде куба с резной розеткой на лицевой стороне. Обвязка спинки в верхней части скруглена. | 1 | |

| 1 | 2 | 3 | 4 | 5 |
|---|---|---|---|---|
| | Пом. 1-Н(12. 13, 14, 15) (252 кв. м.) | Навершие в виде стилизованного букета.<br>Время: кон. XIX в.<br>размер: в. - 93 см., ш. - 50 см., гл. - 48 см.<br>Сохранность: отделочный слой потерт, расшатан по сопряжениям, кожа потерта. | | |
| 9. | **Консоль**<br>1 -й этаж<br>Класс истории хореографического образования<br>Пом. 1-Н(12, 13, 14, 15) (252 кв. м.) | Красное дерево. Столешница прямоугольной формы, в царге три выдвижных ящика. Опоры в форме лиры в обрамлении двух стилизованных факелов, расположены на общем основании.<br>Время: 1-я пол. XIX в.<br>Размер: в. - 80 см; ш. - 130 см., гл. - 70 см.<br>Сохранность: отделочный слой потерт, сколы, утраты и вздутие фанеровки, зеркало утрачено. | 1 | |
| 10. | **Зеркало с консолью**<br>1 -й этаж<br>Класс истории хореографического образования<br>Пом. 1-Н (12, 13, 14, 15) (252 кв. м.) | Дерево, резьба, мрамор, зеркальное полотно. Зеркальная рама прямоугольной формы, вытянутая по вертикали, по периметру порезка типа «монеты», по сторонам верхней части рамы свисающая гирлянда. Навершие фигурное - в центре картуш, по сторонам листья аканта. Полка консоли фигурной формы, с профилем по краю. Царга с профилем по нижнему краю, в центре - овальная розетка и листья аканта. Ножки в виде каннелированных колонок ссужающихся к низу, с валами в верхней и нижней части, соединенных проножкой. Рама подзеркальника аналогична раме зеркала. Плинт гладкий. Зеркальное полотно с фацетом.<br>Время: кон. XIX в.<br>Размер: в. - ок. 400 см., ш. - 90 см., гл. - 39 см.<br>Сохранность: отделочный слой потерт, по дереву царапины, сколы. Амальгама имеет повреждения. | 1 | |
| 11. | **Диван**<br>1-й этаж<br>Класс истории хореографического образования<br>Пом. 1-Н (12, 13, 14, 15) (252 кв. м.) | Красное дерево. Спинка жесткая, с плавно изогнутым верхним краем. Подлокотники сквозные, в виде волютообразного завитка растительного характера. Сиденье полумягкое. Ножки слегка изогнуты. Царга гладкая.<br>Время: 1-я пол. XIX в.<br>Размер: в. - 155 см., ш. - 180 см., гл. - 55 см.<br>Сохранность: отделочный слой потерт, по дереву царапины, утраты и вздутие фанеровки, расшатан по сопряжениям, обивка позднего времени. | 1 | |
| 12. | **Стул**<br>1-й этаж<br>Класс истории хореографического образования<br>Пом. 1-Н (12, 13, 14, 15) (252 кв. м.) | Фанерованный красным деревом. Спинка и сиденье полумягкие. Бокове стойки приподняты над сиденьем, в верхней части спинки - гладкая планка скругленная сверху.<br>Время: кон. XIX - нач. XX в.<br>Размер: в. - 88 см., ш. - 49 см., гл. - 51 см.<br>Сохранность: отделочный слой потерт, утраты и вздутие фанеровки, расшатан по сопряжениям, обивка позднего времени. | 2 | |
| 13. | **Портрет Марии Мариусовны Петипа**<br>1 -й этаж | Холст, масло. Изображение в рост. Изображена в 3/4 повороте дама средних лет в розовом длинном платье, черной шляпе с пером. Справа кресло с овальной спинкой. Художник Э. Визель<br>Время: 1905 г. | 1 | |

| 1 | 2 | 3 | 4 | 5 |
|---|---|---|---|---|
| | Класс истории хореографического образования<br>Пом. 1-Н(12, 13, 14. 15) (252 кв. м.) | Размер: в. - ок. 210 см., ш. - 90 см.<br>Сохранность: загрязнения, очаговый кракелюр. | | |
| 14. | **Портрет Марфы Николаевны Муравьевой**<br><br>1 -й этаж<br>Класс истории хореографического образования<br>Пом. 1-Н(12, 13, 14, 15) (252 кв. м.) | Холст, масло. Поколенное изображение.<br>Изображена в 3/4 обороте дама средних лет в темном платье, руками согнутыми в локтях опирается на спинку стула. Справа камин, на котором стоит канделябр.<br>В правом нижнем углу латунная табличка с гравированной надписью: «Портрет Марфы Николаевны Муравьевой. 1879 г. Художник Зейфарт»<br>Время: 1879 г.<br>Размер: в. - 126 см., ш. - 90 см.<br>Сохранность: загрязнения, очаговый кракелюр. | 1 | |
| 15. | **Автопортрет Михаила Фокина**<br><br>1-й этаж<br>Класс истории хореографического образования<br>Пом. 1-Н(12, 13, 14, 15) (252 кв. м.) | Холст, масло. Изображение в рост. Изображен мужчина в испанском костюме с поднятой левой рукой.<br>Время: 20-е гг. XX в.<br>Размер: в. - ок. 190 см., ш. - 120 см.<br>Сохранность: загрязнения, прорывы холста, утраты грунта и красочного слоя. | 1 | |
| 16. | **Портрет Веры Фокиной**<br><br>1 -й этаж<br>Класс истории хореографического образования<br>Пом. 1-Н (12, 13, 14, 15) (252 кв. м.) | Холст, масло. Поколенное изображение молодой женщины в русском национальном костюме.<br>Время: нач. XX в.<br>Размер: в. - ок. 190 см., ш. - 120 см.<br>Сохранность: загрязнения, очаговое прожухание лака. | 1 | |
| 17. | **Эскиз костюма «Снежинки» из балета «Щелкунчик»**<br><br>1-й этаж<br>Класс истории хореографического образования<br>Пом. 1-Н (12, 13, 14, 15) (252 кв. м.) | Бумага, карандаш. Изображена сидящая балерина, ноги вытянуты, опираются на стул. В левом нижнем углу дарственная надпись М. Барышникова.<br>Художник Зинаида Серебрякова.<br>Время: 1923 г.<br>Размер: 30 см. х 40 см.<br>Сохранность: загрязнен, края надорваны. | 1 | |
| 18. | **Рисунок «Балерины»**<br><br>1 -й этаж<br>Класс истории хореографического образования<br>Пом. 1-Н(12, 13,14, 15) (252 кв. м.) | Бумага, карандаш. Изображены две балерины: на переднем плане - со спины, сидящая на стуле, на заднем плане - в 3/4 повороте.<br>Художник Зинаида Серебрякова.<br>Время: 1922 г.<br>Размер: 30 см. х 40 см.<br>Сохранность: загрязнен, края надорваны. | 1 | |

| 1 | 2 | 3 | 4 | 5 |
|---|---|---|---|---|
| 19. | **Портрет Лидии Ивановой**<br><br>1 -й этаж<br>Класс истории хореографического образования<br><br>Пом. 1-Н (12, 13, 14, 15) (252 кв. м.) | Бумага, уголь. Поколенное изображение.<br>Изображена молодая женщина в платье с открытыми плечами и пышной юбкой, руки вытянуты к коленям, пальцы сомкнуты.<br>Художник А. Сварог.<br>Время: нач. XX в.<br>Размер: в. - 90 см., ш. - 50 см.<br>Сохранность: Деформация бумаги, подтеки угля. | 1 | |
| 20. | **Портрет Елены Люком**<br><br>1-й этаж<br>Класс истории хореографического образования<br><br>Пом. 1-Н (12, 13, 14, 15) (252 кв. м.) | Холст, пастель, уголь. Изображена сидящая молодая женщина в балетном костюме и пуантах. Правая нога перекинута на левую, у левом нижнем углу подпись: Ю. Пугачев. 1961г.<br>Время: 1961 г.<br>Размер: в. - 100 см., ш. - 70 см.<br>Сохранность: удовлетворительная. | 1 | |
| 21. | **Портрет Ольги Генриховны Иордан**<br><br>1 -й этаж<br>Класс истории хореографического образования<br><br>Пом. 1-Н(12, 13, 14, 15) (252 кв. м.) | Холст, масло. Погрудное изображение. Изображена дама средних лет в 3/4 повороте, в темном платье с брошкой у воротника, на плечах светлый широкий шарф, руки сложены под грудью.<br>Художник Ю. Пугачев.<br>Время: 1961 год.<br>Размер: в. - 60 см., ш. - 40 см.<br>Сохранность: загрязнен, лак потемнел, имеется очаговый кракелюр. | 1 | |
| 22. | **Портрет Б. Брегвадзе в роли Солора из балета «Баядерка»**<br><br>1 -й этаж<br>Класс истории хореографического образования<br><br>Пом. 1-Н (12, 13, 14, 15) (252 кв. м.) | Холст, масло. Поясное изображение. Изображение в 3/4 повороте, правая рука вытянута вперед, на голове чалма, рукава и грудь костюма расшиты.<br>В правом нижнем углу подпись: Ю.Пугачев.<br>Время: 60-е гг. XX в.<br>Размер: 50 см. х 70 см.<br>Сохранность: загрязнен, лак потемнел. | 1 | |
| 23. | **Портрет А. Я. Шелест**<br><br>1-й этаж<br>Класс истории хореографического образования<br><br>Пом. 1-Н(12, 13, 14, 15) (252 кв. м.) | Холст, темпера. Изображение в рост. Изображена у станка, в трико, в танцевальном движении- левая нога выдвинута вперед, левая рука отведена в сторону. В правом нижнем углу подпись: Пугачев-62<br>Время: 1962г.<br>Размер: в. - 90 см., ш. - 70 см.<br>Сохранность: очаговое осыпание красочного слоя. | 1 | |

| 1 | 2 | 3 | 4 | 5 |
|---|---|---|---|---|
| 24. | **Портрет А. Я. Вагановой**<br><br>1 -й этаж<br>Класс истории хореографического образования Пом.<br><br>1-Н (12, 13, 14, 15) (252 кв. м.) | Холст, масло. Поколенное изображение.<br>Изображена сидящей на стуле, правая рука опирается на спинку стула, поддерживает голову, левая лежит на коленях. Художник Ю. Пугачев.<br>Время: 50-е гг. XX в.<br>Размер: в. - 100 см., ш. - 80 см.<br>Сохранность: загрязнен, лак потемнел. | 1 | |
| 25. | **К. Сергеев в роли Альберта из балета « Жизель»**<br><br>1 -й этаж<br>Класс истории хореографического образования<br><br>Пом. 1-Н(12, 13, 14, 15) (252 кв. м.) | Бумага, карандаш.<br>Изображение в рост, в балетном костюме.<br>Художник Г. Верейский.<br>Время: 1947 г.<br>Размер: 70 см. х 90 см.<br>Сохранность: удовлетворительная. | 1 | |
| 26. | **Портрет К. Сергеева**<br><br>1 -й этаж<br>Класс истории хореографического образования<br><br>Пом. 1-Н(12. 13, 14, 15) (252 кв. м.) | Литография.<br>Оплечное изображение в 3/4 повороте.<br>Художник Г. Верейский.<br>Время: 1941 г.<br>Размер: 30 см. х 40 см.<br>Сохранность: удовлетворительная. | 1 | |
| 27. | **Эскиз декорации**<br><br>1-й этаж<br>Класс истории хореографического образования<br><br>Пом. 1-Н (12, 13, 14, 15) (252 кв. м.) | К балету Делиба «Каппелия». Бумага, гуашь, акварель.<br>Изображено помещение с окнами арочной и круглой формы, резным порталом, росписью на стенах, с декоративной золоченой резьбой, драпировками, граненой люстрой. Слева- фигура девочки в белом платье с книгой в руке и фигура пожилого мужчины с седыми длинными волосами, в черном кафтане, белых чулках, который опираясь на трость склонился в поклоне перед девочкой, справа - Щелкунчик, в треуголке красного цвета и мужчина в синем плаще.<br>Художник Т Ф . Бруни<br>Время: 50-е гг. XX в.<br>Размер: ок. 70 см. х 30 см.<br>Сохранность: красочный слой потемнел. | 1 | |
| 28. | **Портрет Ш. Дидло**<br><br>1 -й этаж<br>Класс истории хореографического образования<br><br>Пом. 1-Н (12, 13, 14, 15) (252 кв. м.) | Холст, масло. Погрудное изображение анфас.<br>Изображен мужчина средних лет, с темными вьющимися волосами, в халате с меховым воротником, в белой рубашке и темным шарфом повязанным вокруг шеи.<br>Время: 2-я пол. X I X в.<br>Размер: прибл. 90см. х 60 см.<br>Сохранность: лак потемнел. | 1 | |

| 1 | 2 | 3 | 4 | 5 |
|---|---|---|---|---|
| 29. | **Портрет Ш. Дидло**<br><br>1-й этаж<br>Класс истории хореографического образования Пом. 1-Н (12, 13, 14, 15) (252 кв. м.) | Бумага, акварель. На фоне лесного пейзажа изображен мужчина в 3/4 повороте, в белом сюртуке, розовых шароварах, высоких сапогах.<br>В правом нижнем углу подпись: Н 1841<br>Время: 1841 г.<br>Размер: ок. 20 см. х 15 см.<br>Сохранность: бумага пожелтела, красочный слой выгорел. | 1 | |
| 30. | **Портрет А.С. Пушкина**<br><br>1-й этаж<br>Класс истории хореографического образования<br>Пом. 1-Н(12, 13, 14, 15), (252 кв. м.) | Холст, масло.<br>Копия с портрета О. Кипренского.<br>Время: 2-я пол. XIX в.<br>Размер: 57 см. х 76 см.<br>Сохранность: лак потемнел. | 1 | |
| 31. | **Портрет О.Г. Иордан**<br><br>1-й этаж<br>Класс истории хореографического образования<br><br>Пом. 1-Н (12, 13. 14, 15) (252 кв. м.) | Холст, масло. Поясное изображение. Изображена молодая женщина в 3/ 4 повороте, с короткой стрижкой, в темном платье, через правое плечо перекинута пушистая дымчатая горжетка, которую поддерживает руками.<br>Художник В. Плешаков.<br>Время: 1932 г.<br>Размер: ок. 50 см. х 70 см.<br>Сохранность: имеются поверхностные загрязнения. | 1 | |
| 32. | **Портрет И. Зубковской**<br><br>1 -и этаж<br>Класс истории хореографического образования<br>Пом. 1-Н (12, 13, 14, 15) (252 кв. м.) | Холст, масло. Погрудное изображение анфас. Изображена в театральном костюме: темное платье, на голове темный платок и золоченая корона.<br>Художник Ю. Пугачев.<br>Время: 1964 г.<br>Размер: 40 см. х 60 см.<br>Сохранность: загрязнена, лак потемнел. | 1 | |
| 33. | **Печь**<br>3-й этаж<br>Кабинет № 302<br><br>Пом. 95-Н (30) (55,4 кв. м.) | Угловая, белого гладкого изразца. Плинт гладкий. Карниз профилированный, с выносом.<br>Время: 2- я пол. XIX в.<br>Размер: в. - ок.350 см., ш. - 130 см., гл. - 32 см.<br>Сохранность: загрязнена, раствор в швах местами деструктирован, дверца топки позднего времени. | 1 | |
| 34. | **Зеркало- псише**<br><br>3-й этаж Холл перед Большим репетиционным залом<br><br>Пом. 96-Н (60) (43,5 кв. м.) | Ореховое дерево (фанеровка), резьба, стекло. Стойки в виде гаторической (египетской) колонны с основанием в виде птичьей лапы. В верхней части колонны элемент в виде куба с овальной розеткой на лицевой стороне, через который проходят стержни для крепления.<br>Зеркало прямоугольное, в гладкой раме.<br>Время: нач. XX в.<br>Размер: в. - ок. 250 см., ш. - 150 см.<br>Сохранность: отделочный слой потерт, утраты фрагментов резного декора. Зеркальное полотно современное | 1 | |

| 1 | 2 | 3 | 4 | 5 |
|---|---|---|---|---|
| 35. | **Люстра**<br><br>2-й этаж<br>Класс истории и религии<br><br>Пом. 96-Н (1)<br>(68,3 кв. м.) | Бронза, литье, на 24 светоточки. Центральный стержень в виде фигурной балясины закачивается розеткой с шишкой пинии в центре. К стержню прикреплено восемь S-образных кронштейнов по три рожка каждый. Кронштейны, декорированные листьями аканта заканчиваются розеткой. Корона из листьев аканта. Люстра электрофицирована свечами матового стекла и лампочками-миньонами.<br>Время: выполнена по историческому образцу<br>Размер: в. - ок. 120 см., диам. - ок. 80 см.<br>Сохранность: загрязнена, металл потемнел. | 1 | Снята для проведения реставрационных работ |
| 36. | **Печь**<br><br>5-й этаж<br>Кабинет художественного руководителя<br><br>Пом. 114-Н (23)<br>(37,3 кв. м.) | Средистенная, белого гладкого изразца. Плинт гладкий. Карниз профилированный, с выносом. Дверца топки чугунная, с рельефом на античную тему - воины на колеснице.<br>Время: 2-я пол. XIX в.<br>Размер: в. - ок. 350 см., ш. - 130 см., гл. - 32 см.<br>Сохранность: загрязнена, раствор в швах местами деструктирован. | 1 | |
| 37. | **Стол**<br><br>5-й этаж<br>Кабинет ректора<br><br>Пом. 114-Н (58)<br>(50,8 кв. м.) | Дубовый, раскладной. Столешница круглой формы выстлана дерматином зеленого цвета. Царга с профилем по краям. Ножки (5 единиц) каннелированные, сужаются к низу.<br>Время: 2-я пол. XIX в.<br>Размер: в. - 77 см; диам. - 188 см.<br>Сохранность: отделочный слой потерт, расшатан по сопряжениям, сколы массива дерева, дерматин позднего времени. | 1 | |
| 38. | **Стул**<br><br>5-й этаж Кабинет ректора<br>Пом. 114-Н (58)<br>(50,8 кв. м.) | Фанерованный красным деревом. Спинка и сиденье полумягкие. Бокове стойки приподняты над сиденьем, в верхней части спинки- гладкая планка скругленная сверху.<br>Время: кон. XIX - нач. XX в.<br>Размер: в. - 88 см., ш. - 49 см., гл. - 51 см.<br>Сохранность: удовлетворительная, обивка современная. | 8 | |
| 39. | **Кресло**<br><br>5-й этаж<br>Кабинет ректора<br><br>Пом. 114-Н (58)<br>(50,8 кв. м.) | Фанерованное красным деревом. Сиденье полумягкое, трапециевидной формы. Спинка полумягкая, в верхней части - ажурная перекладина. Боковые стойки слегка изогнуты, приподняты над сиденьем. Подлокотники сквозные, в виде волютообразного завитка, декорированы порезкой в виде листа аканта. Царга гладкая, соединена с локотниками резным S-образным завитком. Передние ножки точеные с перехватом, задние слегка изогнуты.<br>Время: 1-я пол. XIX в.<br>Размер: в. - 93 см., ш. - 57 см., гл. - 62 см.<br>Сохранность: удовлетворительная, обивка современная. | 2 | |
| 40. | **Кресло**<br><br>5-й этаж<br>Кабинет ректора | Фанерованное красным деревом. Сиденье полумягкое. Боковые стойки приподняты над щитком спинки. Щиток спинки с 4-х лепестковым отверстием. Под щитком расположена перемычка фигурной формы. Подлокотники сквозные, гладкие. | 1 | |

| 1 | 2 | 3 | 4 | 5 |
|---|---|---|---|---|
| | Пом. 114-Н (58)<br>(50.8 кв. м.) | Царга гладкая, соединена с подлокотниками S- образным элементом.<br>Время: 1-я пол. XIX в.<br>Размер: в. - 92 см., гл. - 53 см., ш. - 50 см.<br>Сохранность: удовлетворительная, обивка современная. | | |
| 41. | **Диван**<br><br>5-й этаж<br>Кабинет ректора<br><br>Пом. 114-Н (58)<br>(50,8 кв. м.) | Фанерованный красным деревом. Сиденье полумягкое. Царга гладкая. Спинка жесткая, слегка выгнута. Навершие спинки в виде стилизованной раковины в центре и волютообразных завитков по сторонам. Подлокотники сквозные, жесткие, в виде волютообразного завитка. Передние ножки слегка изогнуты.<br>Время: 1-я пол. Х1Хтв.<br>Размер: в. - 125 см., дл. - 211 см., гл. - 80 см.<br>Сохранность: удовлетворительная | 1 | |
| 42. | **Стол письменный**<br><br>5-й этаж<br>Кабинет ректора<br><br>Пом. 114-Н (58)<br>(50,8 кв. м.) | Фанерованный красным деревом, двухтумбовый, в левой тумбе, за дверцей выдвижные полуящики, в правой- три открытых выдвижных ящика. Царга гладкая, в центре- выдвижной ящик. Лицевые углы скруглены. Боковые и задняя стороны декорированы филенками. Столешница выстлана сукном.<br>Время: 2-я пол. XIX в.<br>Размер: в. - 79 см., дл. - 200 см., гл. - 96 см. Сохранность: отделочный слой потерт, сколы, трещины, расшатан по сопряжениям. | 1 | |
| 43. | **Стол**<br><br>5-й этаж<br>Кабинет ректора<br><br>Пом. 114-Н (58)<br>(50,8 кв. м.) | Дубовый. Столешница круглой формы. Четыре ножки в виде каннелированной балясины соединены проножкой в виде крестовины с декором из листьев аканта, в центре- фиал. По краю столешницы порезка лиственного характера. Царга декорирована порезкой в виде меандра.<br>Время: 2-я пол. XIX в.<br>Размер: в. - 79 см., диам. - 107 см.<br>Сохранность: отделочный слой потерт, сколы, царапины, расшатан по сопряжениям. | 1 | |
| 44. | **Столик**<br><br>5-й этаж<br>Кабинет ректора<br><br>Пом. 114-Н (58)<br>(50,8 кв. м.) | Фанерованный красным деревом. Столешница прямоугольной формы. Царга с изогнутым нижним краем. Ножки угловые, круглые в сечении, сужающиеся книзу, с перехватом. Проножка в виде крестовины<br>Время: кон. XIX - нач. XX в.<br>размер: в. - 76 см., ш. - 78 см., гл. - 70 см.<br>Сохранность: отделочный слой потерт. | 1 | |
| 45. | **Часы**<br><br>5-й этаж Кабинет ректора<br><br>Пом. 114-Н (58)<br>(50,8 кв. м.) | Корпус фанерован красным деревом, декорирован латунными ажурными накладками, по сторонам каннелированные колонки с бронзовыми капителями коринфского ордера. Верхняя часть корпуса фланкирована четвертными колонками, в центре - гладкая филенка; в нижней части корпуса - фигарейная филенка. На циферблате надпись: strikle silent.<br>Время: 2-я пол. XIX в.<br>Размер: в. - ок. 280 см., ш. - 51 см., гл. - 25 см.<br>Сохранность: загрязнены, отделочный слой потерт | 1 | |

| 1 | 2 | 3 | 4 | 5 |
|---|---|---|---|---|
| 46. | **Шкафы книжные**<br><br>1-й этаж<br>Театральная библиотека<br><br>Пом. 16-Н(21)<br>(39,9 кв. м.) | Встроенные, дубовые, 2-х ярусные. В нижнем ярусе расположено 20 одностворчатых 2-х ярусных шкафов, каждый ярус расстеклован на 6 частей, внутри каждого яруса по 3 полки. В верхнем ярусе (антресоль) расположено 26 шкафов аналогичных шкафам 1-ого яруса. Карниз профилированный с выносом. Накладка на ключевины в виде бронзовой золоченой лиры в обрамлении лаврового венка. Между ярусами - балкон с кованным ограждением из завитков и золочеными декоративными накладками в виде лиры под короной в обрамлении лаврового венка. Перила дубовые, точеные. В нижнем ярусе - две двери в откосах. Двери двухстворчатые, дубовые, в каждой створке по три филенки.<br>Время: 2-я пол. XIX в.<br>Сохранность: удовлетворительная. Накладки на ключевины и золоченые декоративные накладки ограждения балкона частично воссозданы. | 1 | Расположены по периметру помещения |
| 47. | **Шкафы**<br><br>1-й этаж<br>Театральная библиотека<br><br>Пом. 15-Н (20)<br>(69,6 кв. м.) | Встроенные, дубовые, 2-х ярусные. В нижнем ярусе - 21 шкаф аналогичный № 45 данной описи и 14 малых шкафов с двумя глухими створками. В верхнем ярусе - 5 шкафов двухъярусных, полукруглой формы (2 шкафа на 7 створок, 1шкаф на 4 створки, 2 шкафа на 3 створки, каждая створка с расстекловкой); 13 малых шкафов, двухстворчатых, каждая створка расстеклована на 8 частей.<br>Между ярусами - балкон с кованым ограждением из завитков и золочеными декоративными накладками в виде лиры под короной в обрамлении лаврового венка. Перила дубовые, точеные.<br>Время: 2-я пол. XIX в.<br>Сохранность: удовлетворительная. Накладки на ключевины и золоченые декоративные накладки ограждения балкона частично воссозданы. | 1 | |
| 48. | **Камин**<br><br>1 -й этаж<br>Театральная библиотека<br><br>Пом. 15-Н (6)<br>(48,8 кв. м.) | Двухъярусный, нижний ярус серого с прожилками мрамора, лицевые углы скруглены. Топка арочной формы в латунном обрамлении, по краю обрамления - выколотная тяга, в центре - рельеф из стилизованных листьев. Полочка гладкая. Плинт двухступенчатый. Верхний ярус облицован терракотовыми изразцами расколерованными под мрамор. Карниз профилированный, с выносом. Таган чугунный.<br>Время: 2-я пол. XIX в.<br>Размер: в. - 105 см., ш. - 155 см., гл. - 60 см.<br>Сохранность: удовлетворительная. Разделка мрамора и декор в виде лиры современной работы. | 1 | |
| 49. | **Печь**<br><br>1-й этаж<br>Театральная библиотека<br><br>Пом. 15-Н(3)<br>(10,4 кв. м.) | Средистенная, белого гладкого изразца. Плинт гладкий. Карниз профилированный с выносом. Навершие в виде невысокого аттика. Дверца топки чугунная, с надписью «Товарищество Лукашевич и К *»<br>Время: 2-я пол. XIX в.<br>Размер: в. - ок. 350 см., ш. - 130 см., гл. - 32 см.<br>Сохранность: загрязнена, дверца топки окрашена. | 1 | |

| 1 | 2 | 3 | 4 | 5 |
|---|---|---|---|---|
| 50. | **Печь**<br>1-й этаж<br>Театральный музей<br>Парадный вестибюль,<br><br>пом. Л- 2(1)<br>(71,3 кв. м.) | Средистенная, белого гладкого изразца. Плинт гладкий. Карниз профилированный с выносом.<br>Время: 2-я пол. XIX в.<br>Размер: в. ок. - 350 см., ш. - 125 см., гл. - 27 см.<br>Сохранность: загрязнена, раствор в швах местами деструктирован, по изразцам сколы, трещины, отдельные изразцы отличаются по тону. | 2 | |
| 51. | **Печь**<br><br>1-й этаж<br>Театральный музей<br><br>Пом. JI-2(2)<br>(10,3 кв. м.) | Средистенная, белого гладкого изразца. Плинт гладкий, с профилем по верхнему краю. Топочное отверстие прямоугольной формы, внутренняя дверца с овальной ручкой-кнопкой. Профилированный карниз с выносом.<br>Время: 2-я пол. XIX в.<br>Размер: в. - ок. 200 см., ш. - 85 см., гл. - 18 см.<br>Сохранность: загрязнена, раствор в швах местами деструктирован, по изразцам сколы, трещины, отдельные изразцы отличаются по тону. Наружная дверца утрачена. | 1 | |
| 52. | **Камин**<br><br>1 -й этаж<br>Театральный музей<br><br>Пом. Л-2(6)<br>(74,2 кв.м.) | Одноярусный, светлого мрамора. Топка арочной формы с лучковым завершением, в латунном (?) обрамлении. По краю обрамления - профилированная тяга с растительными мотивами в боковых и верхней частях. Боковые части декорированы прямоугольными филенками с поясом иоников по периметру. Таган чугунный (?). Топочное отверстие фланкировано филенчатыми лопатками светлого мрамора. Фриз с прямоугольными филенками с профилем по периметру и пальчиковой порезкой. Полочка прямоугольной формы, с легким профилем.<br>Время: 2-я пол. XIX в.<br>Размер: в. - ок. 120 см., ш. - 125 см., гл. - 30 см.<br>Сохранность: мраморная поверхность загрязнена, швы деструктированы, топка и таган окрашены черной краской. | 1 | |
| 53. | **Печь**<br><br>Антресоль<br>3-го этажа<br>Театральный музей<br><br>Пом. 41-Н(10)<br>(35,4 кв. м.) | Угловая, белого гладкого изразца. Плинт гладкий. Карниз профилированный с выносом. Дверцы топки и душника латунные, с ручкой-кнопкой.<br>Время: 2-я пол. XIX в.<br>Размер: в. - ок. 350 см., ш. - 135 см., гл. - 27 см.<br>Сохранность: реставрация 2006 г., дверцы топки и душника современной работы. | 1 | |
| 54. | **Печь**<br><br>3-й этаж<br>Театральный музей<br><br>Пом. 41-Н (12)<br>(48,2 кв. м.) | Средистенная, двухъярусная, белого гладкого изразца, между ярусами полочка. Плинт гладкий. Карниз профилированный с выносом. Навершие в виде невысокого аттика. Дверцы топки и душника латунные, с ручкой-кнопкой.<br>Время: 2-я пол. XIX в.<br>Размер: в. - ок. 350 см., ш. - 130 см., гл. - 32 см.<br>Сохранность: реставрация 2006 г., дверцы топки и душника современной работы. | 1 | |
| 55. | **Печь**<br>3-й этаж<br>Театральный музей<br>Голубая гостиная | Угловая, двухярусная, белого гладкого изразца, между ярусами полочка Плинт гладкий. Карниз профилированный с выносом. Навершие в виде невысокого аттика. Дверцы топки и душника латунные, с ручкой- кнопкой. | 1 | |

| 1 | 2 | 3 | 4 | 5 |
|---|---|---|---|---|
| | Пом. 41-Н (13)<br>(34,2 кв. м.) | Время: 2-я пол. XIX в.<br>Размер: в. - ок. 350 см., ш. - 135 см., гл. - 27 см.<br>Сохранность: реставрация 2006 г., дверцы топки и душника современной работы. | | |
| 56. | **Плафон живописный**<br><br>3-й этаж<br>Театральный музей<br>Голубая гостиная<br><br>Пом. 41-Н (13)<br>(34,2 кв. м.) | Выполнен в технике темперно-клеевой живописи по штукатурной основе. Живопись полихромная, орнаментальная. Центральная часть плафона белого цвета, в середине - розетка из стилизованного цветка и листьев аканта, по внутреннему краю центральной части - орнамент типа меандр желтого цвета (под золоченую бронзу), по внешнему краю на голубом фоне композиции из стилизованных пальметт и цветов. По периметру фон плафона голубого цвета, на торцевых краях расположены композиции различной формы: 1) в форме полукруга - в центре композиции расположен медальон с театральной маской в обрамлении лавровых ветвей, по сторонам аллегорические женские фигуры, венки, листья аканта, над полукругом- розетка в обрамлении завитков и листьев аканта. 2) в форме вытянутого прямоугольника - в центре расположена мужская маска, по сторонам пальметты, листья аканта.<br>Время: сер. XIX в.<br>Сохранность: реставрация 2006 г. | 1 | |
| 57. | **Плафон живописный**<br><br>3-й этаж<br>Театральный музей<br><br>Пом. 41-Н (1)<br>(41,2 кв. м.) | Выполнен в технике темперно-клеевой живописи по штукатурной основе. Живопись полихромная, орнаментальная. В центре плафона - розетка из пальметт в обрамлении лаврового венка, по внутреннему краю центральной части расположен орнамент из пальметт, волютообразных завитков и листьев аканта. По периметру - полоса цвета охры с композициями из листьев аканта, лавра, пальметт; на торцевых краях расположены композиции в форме вытянутого прямоугольника из листьев аканта, стилизованных цветов, пальметт, фигур путти.<br>Время: сер. XIX в.<br>Сохранность: реставрация 2006 г. | 1 | |
| 58. | **Плафон живописный**<br><br>3-й этаж<br>Театральный музей<br><br>Пом. 41-Н (16)<br>(92,4 кв. м.) | Выполнен в технике темперно-клеевой живописи по штукатурной основе. Живопись полихромная, орнаментальная. Центральная часть плафона бежевого цвета, в середине - розетка из стилизованного цветка и листьев аканта, по внутреннему краю центральной части - композиции из музыкальных инструментов и аллегорических женских фигур, по внешнему краю на голубом фоне композиции из стилизованных пальметт и цветов, морских коньков.<br>Время: сер. XIX в.<br>Сохранность: загрязнения, трещины, имеется осыпание грунта и красочного слоя. | 1 | |
| 59. | **Дверь**<br><br>3-й этаж<br>Театральный музей | Двухстворчатая, с наличниками, в откосах. В каждой створке по четыре филенки с порезкой растительного характера по периметру, в центре филенок золоченый рельеф в виде венков, пальметт, факелов. Наличники с порезкой стилизованного растительного характера. Навершие прямоугольной формы с рельефным | 4 | |

| 1 | 2 | 3 | 4 | 5 |
|---|---|---|---|---|
| | Пом 41-Н (16)<br>(92,4 кв. м.) | изображением морских коньков, по сторонам волютообразные завитки. Ручки латунные, типа фаль. Откосы гладкие.<br>Время: сер. XIX в.<br>Размер: в. - ок. 300 см., ш. - 156 см.<br>Сохранность: окрашена белой краской, позолота сильно потерта, местами побронзирована, отдельные фрагменты рельефа утрачены. | | |
| 60. | **Камин**<br><br>3-й этаж<br>Театральный музей<br><br>Пом. 41-Н (16)<br>(92,4 кв. м.) | Светло-серого мрамора. На лицевых углах лопатки с навершием в виде волют. Фриз декорирован филенками: в центре с орнаментом типа меандр, по сторонам - гладкие. Полка с профилем по краю.<br>Время: 2-я пол. XIX в.<br>Размер: в. - 105 см., ш. - 155 см., гл. - 60 см.<br>Сохранность: по мрамору загрязнения, царапины, топка зашита металлическим листом. | 1 | |
| 61. | **Плафон живописный**<br><br>3-й этаж<br>Театральный музей<br><br>Пом. 41-Н (17)<br>(40,8 кв. м.) | Выполнен в технике темперно-клеевой живописи по штукатурной основе. Живопись полихромная, орнаментальная. Центральная часть плафона бежевого цвета, в середине - розетка из стилизованного цветка и листьев аканта, по внутреннему краю центральной части орнамент из стилизованных пальметт, на торцевых сторонах композиции из листьев аканта, розеток, львиных масок, венков.<br>Время: сер. XIX в.<br>Сохранность: загрязнения, трещины, имеется осыпание грунта и красочного слоя. | 1 | |
| 62. | **Печь**<br><br>3-й этаж<br>Театральный музей<br><br>Пом. 41-Н (17)<br>(40,8 кв. м.) | Средистенная, облицована белым гладким изразцом. Карниз профилированный с выносом. Плинт гладкий. Дверца топки чугунная.<br>Время: 2-я пол. XIX в.<br>Размер: в. - ок. 350 см., ш. - 130 см., гл. - 17 см.<br>Сохранность: загрязнена, по изразцам сколы, трещины, раствор между изразцами деструктирован, дверца душника окрашена. | 1 | |
| 63. | **Печь**<br><br>3-й этаж<br>Театральный музей<br><br>Пом. 41 –Н ( 18)<br>(99,0 кв. м.) | Угловая, облицована белыми гладкими изразцами, двухярсная, между ярусами полочка с профилем по краю. Карниз профилированный с выносом. Плинт гладкий. Дверцы топки, душника латунные, с ручкой- кнопкой.<br>Время: 2-я пол. XIX в.<br>Размер: в. ок. - 350 см., ш. - 130 см., гл. - 30 см.<br>Сохранность: загрязнена, по изразцам сколы, трещины, раствор между швами деструктирован. | 2 | |
| 64. | **Печь**<br><br>3-й этаж<br>Театральный музей<br><br>Пом. 41-Н (21)<br>(86,8 кв. м.) | Средистенная, белого гладкого изразца. Плинт гладкий, с профилем по верхнему краю. Топочное отверстие прямоугольной формы, металлическая дверца с ручкой-кнопкой.<br>Время: 2-я пол. XIX в.<br>Размер: в. - ок. 350 см., ш. - 107 см., гл. - 28 см.<br>Сохранность: загрязнена, по изразцам сколы, трещины, отдельные изразцы отличаются по тону, карниз утрачен. | 1 | |

| 1 | 2 | 3 | 4 | 5 |
|---|---|---|---|---|
| 65. | **Ручные пресс-ножницы с маховиком** (для обрезания бумаги)<br><br>1-й этаж<br>Нотная библиотека<br><br>Пом. 18-Н (5)<br>(206,3 кв. м.) | Сталь, латунь. Состоит из столешницы, прижима, прямого ножа, приводных колес. Столешница закреплена на четырех изогнутых ножках закрепленных на прямоугольном основании. Две латунные накладки овальной формы с надписями:<br>1. № 15708<br>GHN Mansfeld<br>Leipzig Reudnitz<br>Склад машин<br>Евгения Тюрстигъ<br>Санкт- Петербург- Москва<br>Время: нач. XX в., Германия<br>Сохранность: загрязнены, потерты, механизм в рабочем состоянии. | 1 | |
| 66. | **Ручные пресс-ножницы для обрезания бумаги**<br><br>1 -й этаж<br>Нотная библиотека<br><br>Пом. 18-Н (5)<br>(206,3 кв. м.) | Сталь, дерево. На обшитой металлом столешнице закреплена линейка, горизонтальный упор, прижим, изогнутый нож с рукояткой и противовесом. Подстолье деревянное, на 4-х угловых ножках.<br>Время: сер. XX в.(?), Россия<br>Сохранность: загрязнены, потерты, подстолье позднего времени. | 1 | |
| 67. | **Ручной пресс**<br><br>1 -й этаж<br>Нотная библиотека<br><br>Пом. 18-Н (5)<br>(206,3 кв. м.) | Основание с П-образной рамой и прижимом с винтовым устройством.<br>Время: нач. XX в.<br>Сохранность: загрязнен, потерт. | 1 | |
| 68. | **Фортепьяно**<br><br>1 -й этаж<br>Нотная библиотека<br><br>Пом. 18-Н(5)<br>(206,3 кв. м.) | Красное дерево, орех, слоновая кость, в верхней части лицевая поверхность декорирована тремя филенками с профилем по периметру, по сторонам пилястры ионического ордера. Нижняя часть декорирована одной филенкой с профилем по периметру, по сторонам колонки в виде балясин. Клавиши костяные.<br>На внутренней стороне крышки надпись:<br>URBAS & REISSHAUEM DRESDEN<br>Время: кон. XIX - нач. XX в.<br>Размер: в,- 130см., ш. - 155 см., гл. - 70 см.<br>Сохранность: загрязнено, отделочный слой потерт, по дереву - сколы, утраты фанеровки. | 1 | |
| | **Итого:** | **68 порядковых номеров** | **82** | **единицы** |

Фотофиксация предметов декоративно-прикладного искусства

| № по Описи | Наименование предмета | Местонахождение предмета | № по Описи | Наименование предмета | Местонахождение предмета |
|---|---|---|---|---|---|
| 1 | **Печь** | 1 -й этаж, Холл перед классом истории хореографическо-го образования Пом. 1 -Н (4) (32,9 кв. м.) | 2 | **Зеркало-псише** | 1-й этаж Холл перед Классом истории хореографического образования Пом. 1-Н(4) (32,9 кв. м.) |

| № по Описи | Наименование предмета | Местонахождение предмета | № по Описи | Наименование предмета | Местонахождение предмета |
|---|---|---|---|---|---|
| 3 | **Пианино** | 1 -й этаж Класс истории хореографического образования Пом. 1-Н (12, 13, 14, 15) (252 кв. м.) | 4 | **Стул** | 1 -й этаж Класс истории хореографического образования Пом. 1-Н (12, 13, 14, 15) (252 кв. м.) |

| № по Описи | Наименование предмета | Местонахождение предмета | № по Описи | Наименование предмета | Местонахождение предмета |
|---|---|---|---|---|---|
| 5 | **Подставка** | 1 -й этаж<br>Класс истории хореографического образования<br>Пом. 1-Н(12, 13, 14, 15)<br>(252 кв. м.) | 6 | **Комод с зеркалом** | 1 -й этаж<br>Класс истории хореографического образования<br>Пом. 1-Н(12, 13, 14, 15)<br>(252 кв. м.) |



| № по Описи | Наименование предмета | Местонахождение предмета | № по Описи | Наименование предмета | Местонахождение предмета |
|---|---|---|---|---|---|
| 7 | **Ваза** | 1 -й этаж<br>Класс истории хореографического образования<br>Пом. 1-Н(12, 13, 14, 15)<br>(252 кв. м.) | 8 | **Стул** | 1-й этаж<br>Класс истории хореографического образования<br>Пом. 1-Н (12, 13, 14, 15) |

| № по Описи | Наименование предмета | Местонахождение предмета | № по Описи | Наименование предмета | Местонахождение предмета |
|---|---|---|---|---|---|
| 9 | **Консоль** | 1 -й этаж<br>Класс истории хореографического образования<br>Пом. 1-Н(12, 13, 14, 15)<br>(252 кв. м.) | 10 | **Зеркало с консолью** | 1 -й этаж<br>Класс истории хореографического образования<br>Пом. 1-Н(12, 13, 14, 15)<br>(252 кв. м.) |

| № по Описи | Наименование предмета | Местонахождение предмета | № по Описи | Наименование предмета | Местонахождение предмета |
|---|---|---|---|---|---|
| 11 | **Диван** | 1 -й этаж<br>Класс истории хореографического образования<br>Пом. 1-Н(12, 13, 14, 15)<br>(252 кв. м.) | 12 | **Стул** | 1-й этаж<br>Класс истории хореографического образования<br>Пом. 1-Н(12, 13, 14, 15)<br>(252 кв. м.) |



| № по Описи | Наименование предмета | Местонахождение предмета | № по Описи | Наименование предмета | Местонахождение предмета |
|---|---|---|---|---|---|
| 13 | **Портрет Марии Мариусовны Петипа** | 1 -й этаж<br>Класс истории хореографического образования<br>Пом. 1-Н(12, 13, 14, 15)<br>(252 кв. м | 14 | **Портрет Марфы Николаевны Муравьевой** | 1 -й этаж<br>Класс истории хореографического образования<br>Пом. 1-Н(12, 13, 14, 15)<br>(252 кв. м.) |

| № по Описи | Наименование предмета | Местонахождение предмета | № по Описи | Наименование предмета | Местонахождение предмета |
|---|---|---|---|---|---|
| 15 | **Автопортрет Михаила Фокина** | 1-й этаж<br>Класс истории хореографического образования<br>Пом. 1-Н(12, 13, 14, 15)<br>(252 кв. м.) | 16 | **Портрет Веры Фокиной** | 1-й этаж<br>Класс истории хореографического образования<br>Пом. 1-Н(12, 13, 14, 15)<br>(252 кв. м.) |

| № по Описи | Наименование предмета | Местонахождение предмета | № по Описи | Наименование предмета | Местонахождение предмета |
|---|---|---|---|---|---|
| 17 | **Эскиз костюма «Снежинки» из балета «Щелкунчик»** | 1 -й этаж<br>Класс истории хореографического образования<br>Пом. 1-Н(12, 13, 14, 15)<br>(252 кв. м.) | 18 | **Рисунок «Балерины»** | 1-й этаж<br>Класс истории хореографического образования<br>Пом. 1-Н(12, 13, 14, 15)<br>(252 кв. м.) |

| № по Описи | Наименование предмета | Местонахождение предмета | № по Описи | Наименование предмета | Местонахождение предмета |
|---|---|---|---|---|---|
| 19 | **Портрет Лидии Ивановой** | 1 -й этаж<br>Класс истории хореографического образования<br>Пом. 1-Н(12, 13, 14, 15)<br>(252 кв. м.) | 20 | **Портрет Елены Люком** | 1 -й этаж<br>Класс истории хореографического образования<br>Пом. 1-Н(12, 13, 14, 15)<br>(252 кв. м.) |



| № по Описи | Наименование предмета | Местонахождение предмета | № по Описи | Наименование предмета | Местонахождение предмета |
|---|---|---|---|---|---|
| 21 | **Портрет Ольги Генриховны Иордан** | 1 -й этаж<br>Класс истории хореографического образования<br>Пом. 1-Н (12, 13, 14, 15)<br>(252 кв.м.) | 22 | **Портрет Б. Брегвадзе в роли Солора из балета «Баядерка»** | 1 -й этаж<br>Класс истории хореографического образования<br>Пом. 1-Н (12, 13, 14, 15)<br>(252 кв. м.) |



| № по Описи | Наименование предмета | Местонахождение предмета | № по Описи | Наименование предмета | Местонахождение предмета |
|---|---|---|---|---|---|
| 23 | **Портрет А.Я. Шелест** | 1 -й этаж<br>Класс истории хореографического образования<br>Пом. 1-Н (12, 13, 14, 15)<br>(252 кв. м.) | 24 | **Портрет А.Я. Вагановой** | 1 -й этаж<br>Класс истории хореографического образования<br>Пом. 1-Н (12, 13, 14, 15)<br>(252 кв. м.) |



| № по Описи | Наименование предмета | Местонахождение предмета | № по Описи | Наименование предмета | Местонахождение предмета |
|---|---|---|---|---|---|
| 25 | **К. Сергеев в роли Альберта из балета «Жизель»** | 1-й этаж Класс истории хореографического образования Пом. 1-Н(12, 13, 14, 15) (252 кв. м.) | 26 | **Портрет К. Сергеева** | 1 -й этаж Класс истории хореографического образования Пом. 1-Н(12, 13, 14, 15) (252 кв. м.) |

| № по Описи | Наименование предмета | Местонахождение предмета | № по Описи | Наименование предмета | Местонахождение предмета |
|---|---|---|---|---|---|
| 27 | **Эскиз декорации** | 1 -й этаж Класс истории хореографического образования Пом. 1-Н(12, 13, 14, 15) (252 кв. м.) | 28 | **Портрет Ш. Дидло** | 1-й этаж Класс истории хореографического образования Пом. 1-Н(12, 13, 14, 15) (252 кв. м.) |



| № по Описи | Наименование предмета | Местонахождение предмета | № по Описи | Наименование предмета | Местонахождение предмета |
|---|---|---|---|---|---|
| 29 | **Портрет Ш. Дидло** | 1 -й этаж Класс истории хореографического образования Пом. 1-Н(12, 13, 14, 15) (252 кв. м.) | 30 | **Портрет А.С. Пушкина** | 1 -й этаж Класс истории хореографического образования Пом. 1-Н(12, 13, 14, 15) (252 кв. м.) |



| № по Описи | Наименование предмета | Местонахождение предмета | № по Описи | Наименование предмета | Местонахождение предмета |
|---|---|---|---|---|---|
| 31 | **Портрет О.Г. Иордан** | 1 -й этаж Класс истории хореографического образования Пом. 1-Н(12, 13, 14, 15) (252 кв. м.) | 32 | **Портрет И. Зубковской** | 1 -й этаж Класс истории хореографического образования Пом. 1-Н (12, 13, 14, 15) (252 кв. м.) |



| № по Описи | Наименование предмета | Местонахождение предмета | № по Описи | Наименование предмета | Местонахождение предмета |
|---|---|---|---|---|---|
| 33 | **Печь** | 3-й этаж<br>Кабинет № 302<br><br>Пом. 95-Н(30)<br>( 55,4 кв. м.) | 34 | **Зеркало-псише** | 3-й этаж<br>Холл перед<br>Большим репетиционным залом<br>Пом. 96-Н(60)<br>(43,5 кв. м.) |

| № по Описи | Наименование предмета | Местонахождение предмета |
|---|---|---|
| 35 | **Люстра** | 2-й этаж,<br>Класс истории и религии<br>Пом. 96-Н(1)<br>(68,3 кв. м.) |

| № по Описи | Наименование предмета | Местонахождение предмета |
|---|---|---|
| 36 | **Печь** | 5-й этаж<br>Кабинет художественного руководителя<br>Пом. 114-Н (23)<br>(37,3 кв. м.) |

| № по Описи | Наименование предмета | Местонахождение предмета | № по Описи | Наименование предмета | Местонахождение предмета |
|---|---|---|---|---|---|
| 37 | **Стол** | 5-й этаж<br>Кабинет ректора<br>Пом. 114-Н (58)<br>(50,8 кв. м.) | 38 | **Стул** | 5-й этаж<br>Кабинет ректора<br>Пом. 114-Н (58)<br>(50,8 кв. м.) |



| № по Описи | Наименование предмета | Местонахождение предмета | № по Описи | Наименование предмета | Местонахождение предмета |
|---|---|---|---|---|---|
| 39 | **Кресло** | 5-й этаж<br>Кабинет ректора<br>Пом. 114-Н (58)<br>(50,8 кв. м.) | 40 | **Кресло** | 5-й этаж<br>Кабинет ректора<br>Пом. 114-Н (58)<br>(50,8 кв. м.) |

| № по Описи | Наименование предмета | Местонахождение предмета | № по Описи | Наименование предмета | Местонахождение предмета |
|---|---|---|---|---|---|
| 41 | **Диван** | 5-й этаж<br>Кабинет ректора<br>Пом. 114-Н (58)<br>(50,8 кв. м.) | 42 | **Стол письменный** | 5-й этаж<br>Кабинет ректора<br>Пом. 114-Н (58)<br>(50,8 кв. м.) |

| № по Описи | Наименование предмета | Местонахождение предмета | № по Описи | Наименование предмета | Местонахождение предмета |
|---|---|---|---|---|---|
| 43 | **Стол** | 5-й этаж<br>Кабинет ректора<br>Пом. 114-Н (58)<br>(50,8 кв. м.) | 44 | **Столик** | 5-й этаж<br>Кабинет ректора<br>Пом. 114-Н (58)<br>(50,8 кв. м.) |



| № по Описи | Наименование предмета | Местонахождение предмета | № по Описи | Наименование предмета | Местонахождение предмета |
|---|---|---|---|---|---|
| 45 | **Часы** | 5-й этаж<br>Кабинет ректора<br>Пом. 114-Н (58)<br>(50,8 кв. м.) | 46 | **Шкафы книжные** | 1 -й этаж<br>Театральная библиотека<br>Пом. 16-Н (21)<br>(39,9 кв. м.) |





| № по Описи | Наименование предмета | Местонахождение предмета | № по Описи | Наименование предмета | Местонахождение предмета |
|---|---|---|---|---|---|
| 46 | **Шкафы книжные** | 1-й этаж<br>Театральная библиотека<br>Пом. 16-Н (21)<br>(39,9 кв. м.) | 47 | **Шкафы** | 1 -й этаж<br>Театральная библиотека<br>Пом. 15-Н (20)<br>(69,6 кв. м.) |





| № по Описи | Наименование предмета | Местонахождение предмета |
|---|---|---|
| 47 | **Шкафы** | 1-й этаж,<br>Театральная библиотека<br>Пом. 15-Н (20)<br>(69,6 кв. м.) |

| № по Описи | Наименование предмета | Местонахождение предмета | № по Описи | Наименование предмета | Местонахождение предмета |
|---|---|---|---|---|---|
| 48 | **Камин** | 1-й этаж<br>Театральная библиотека<br>Пом. 15 -Н(6)<br>(48,8 кв. м.) | 49 | **Печь** | 1 -й этаж<br>Театральная библиотека<br>Пом. 15-Н(3)<br>(10,4 кв. м.) |



| № по Описи | Наименование предмета | Местонахождение предмета | № по Описи | Наименование предмета | Местонахождение предмета |
|---|---|---|---|---|---|
| 50 | **Печь** | 1-й этаж<br>Театральный музей<br>Парадный вестибюль,<br>Пом. JI-2(I)<br>(71,3 кв. м.) | 51 | **Печь** | 1 -й этаж<br>Театральный музей<br>Пом. Л-2(2)<br>(10,3 кв. м.) |





| № по Описи | Наименование предмета | Местонахождение предмета | № по Описи | Наименование предмета | Местонахождение предмета |
|---|---|---|---|---|---|
| 52 | **Камин** | 1-й этаж Театральный музей Пом. Л-2(6) (74,2 кв.м.) | 53 | **Печь** | Антресоль 3-го этажа Театральный музей Пом. 41-Н(10) (35,4 кв. м.) |



| № по Описи | Наименование предмета | Местонахождение предмета | № по Описи | Наименование предмета | Местонахождение предмета |
|---|---|---|---|---|---|
| 54 | **Печь** | 3-й этаж Театральный музей Пом. 41-Н(12) (48,2 кв. м.) | 55 | **Печь** | 3-й этаж Театральный музей Голубая гостиная Пом. 41-Н(13) (34,2 кв. м.) |



| № по Описи | Наименование предмета | Местонахождение предмета |
|---|---|---|
| 56 | **Плафон живописный** | 3-й этаж<br>Театральный музей,<br>Голубая гостиная<br>Пом. 41-Н(13)<br>(34,2 кв. м.) |



| № по Описи | Наименование предмета | Местонахождение предмета |
|---|---|---|
| 57 | **Плафон живописный** | 3-й этаж<br>Театральный музей<br>Пом. 41-Н (1)<br>(41,2 кв. м.) |

| № по Описи | Наименование предмета | Местонахождение предмета |
|---|---|---|
| 58 | **Плафон живописный** | 3-й этаж<br>Театральный музей<br>Пом. 41-Н (16)<br>(92,4 кв. м.) |

| № по Описи | Наименование предмета | Местонахождение предмета |
|---|---|---|
| 59 | **Дверь** | 3-й этаж<br>Театральный музей<br>Пом. 41-Н(16)<br>(92,4 кв. м.) |

| № по Описи | Наименование предмета | Местонахождение предмета | № по Описи | Наименование предмета | Местонахождение предмета |
|---|---|---|---|---|---|
| 60 | **Камин** | 3-й этаж Театральный музей Пом. 41-Н(16) | 61 | **Плафон живописный** | 3-й этаж Театральный музей Пом. 41-Н(17) (40,8 кв. м.) |

| № по Описи | Наименование предмета | Местонахождение предмета | № по Описи | Наименование предмета | Местонахождение предмета |
|---|---|---|---|---|---|
| 62 | **Печь** | 3-й этаж Театральный музей Пом. 41-Н(17) (40,8 кв. м.) | 63 | **Печь** | 3-й этаж Театральный музей Пом. 41-Н(18) (99,0 кв. м.) |





| № по Описи | Наименование предмета | Местонахождение предмета | № по Описи | Наименование предмета | Местонахождение предмета |
|---|---|---|---|---|---|
| 64 | **Печь** | 3-й этаж Театральный музей Пом. 41-Н(21) (86,8 кв. м.) | 65 | **Ручные пресс-ножницы с маховиком** | 1 -й этаж Нотная библиотека Пом. 18-Н(5) (206,3 кв. м.) |

| № по Описи | Наименование предмета | Местонахождение предмета | № по Описи | Наименование предмета | Местонахождение предмета |
|---|---|---|---|---|---|
| 66 | **Ручные пресс-ножницы для обрезания бумаги** | 1-й этаж Нотная библиотека Пом. 18-Н(5) (206,3 кв. м.) | 67 | **Ручной пресс** | 1 -й этаж Нотная библиотека Пом. 18-Н(5) (206,3 кв. м.) |

**Госорган**

Подпись Е.Е. Ломакина
ФИО

**Пользователь**

подпись В.А Дорофеева
ФИО

Начальник сектора предметов охраны Яковлева Е.Б.

Специалист I категории сектора предметов охраны Семенова Н.А.

***Приложение 7***

**к Акту по результатам государственной историко-культурной экспертизы проектной документации на проведение работ по сохранению объекта культурного наследия федерального значения «Дирекция императорских театров», по адресу: Санкт-Петербург, ул. Зодчего Росси, д. 2, литера А (Зодчего Росси ул., 2, Островского пл., 6, Ломоносова пл., 4), входящего в состав объекта культурного наследия федерального значения «Ансамбль улицы Зодчего Росси», по адресу: Санкт-Петербург, Зодчего Росси ул., 1-3, 2; Островского пл., 6, 11; Ломоносова пл., 1, 2, 4; Торговый пер., 2: «Ремонт и реставрация лицевого фасада здания Дирекции императорских театров (со стороны пл. Островского), входящего в состав объекта культурного наследия федерального значения «Ансамбль улицы Зодчего Росси (Санкт-Петербург, ул. Зодчего Росси, 2; пл. Островского, 6; пл. Ломоносова, 4)», выполненной в 2021 г., ЗАО «СПБ-ПРОЕКТ», шифр: ПД-6-2021**

Копия Паспорта памятника истории и культуры «Здание Дирекции театров», составлен в 1982 г.;

Копия Паспорта памятника истории и культуры «Улица Зодчего Росси. Ансамбль: Дирекция Императорских театров, Министерство народного просвещения» составлен 15.12.2008 г.

Копия Паспорта объекта культурного наследия «Дирекция императорских театров», составлен 09.08.2021 г.

Transire
Deportare
Mentiri

МИНИСТЕРСТВО КУЛЬТУРЫ СССР 3.3.(4.3.) -1.29.1
индекс

# ПАМЯТНИКИ ИСТОРИИ И КУЛЬТУРЫ СССР
## (недвижимые)

СОЮЗНАЯ РЕСПУБЛИКА РСФСР

Объединенная инспекция по охране памятников Главкиу Ленгорисполкома
(наименование республиканского органа охраны памятников)

# ПАСПОРТ
Ансамль площади Островского

НАИМЕНОВАНИЕ ПАМЯТНИКА Здание Дирижин театров

ТИПОЛОГИЧЕСКАЯ ПРИНАДЛЕЖНОСТЬ

| памятник археологии | памятник истории | памятник архитектуры | памятник монумент. иск-ва |
|---|---|---|---|
| | | 3 | 3 |

ДАТИРОВКА ПАМЯТНИКА (или дата исторического события, с которым связано возникновение памятника — для памятников истории)

1829-1834 гг.

АДРЕС (местонахождение) ПАМЯТНИКА Ленинград, Кировский район.
(АССР, край, область, район, автономная обл.,
ул.Росси,2, пл.Островского, 6 и пл.Ломоносова, 4
национальный округ, населенный пункт, пути подъезда)

ХАРАКТЕР СОВРЕМЕННОГО ИСПОЛЬЗОВАНИЯ

| по перво-нач. назна-чению | культурно-просветит. | туристско-экскурсион. | лечебно-оздоровительн. | жилые помещения | хозяйственное | не используется |
|---|---|---|---|---|---|---|
| | + музей библ. клуб | | больн. санат. д/отд. | + | + учреждения торгов. промышл. склад | |

ПРИЛОЖЕНИЯ:

Фото общего вида — 3
Фото фрагментов — 2, интерьера — 8
Генплан — 1
Обмеры: план — 1
фасад — 2
разрез —
Схематический план охранной зоны —

## VI ИСТОРИЧЕСКИЕ СВЕДЕНИЯ

а) для памятников археологии — история возникновения, кем и когда производились разведки и раскопки, место хранения коллекций.

для памятников истории — история возникновения; краткая характеристика событий и лиц, связи с которыми объект приобрел значение памятника.

для памятников архитектуры и монументального иск-ва — автор, строитель, заказчик, история создания.

Архитектор-К.И.Росси, помощник В.Гинцо, а после его смерти (1831 г.) А.Гельберг.

Апрель 1828 г. — утвердился проект оформления участка.

К 1829 г. для сооружения зданий по ул.Солянка Росси отдал часть строения Нарышкина и засыпан находящийся в этом месте пруд.

1829 г. — начало строительства зданий.

1829 г. — октябрь — строительство закончено вчерне. Здание с оттаем с аркадами и галереями.

1831 г. — началась внутренняя отделка здания по проекту А.Гельберга, которая, в основном, была закончена в 1834 г.

С 1832 г. — здание, принадлежавшее удельному департаменту, сдается разным частным и учреждениям. В помещении в июне театрон располагалась аптека.

К 1835 г. — завершается строение здания первого театра.

1835-36 гг. — остекление галерей по проекту арх.Монигетти.

1836 г. — это время здание первого театра, в связи с его приобретением частичная перепланировка с целью размещения театрального училища, театра, танцевального зала. Работы производились под руководством арх.Е.Кавоса. Живописные работы исполнил худ.Жирнов, лепнину — М.Лилов.

К 1838 г. полностью закончена отделка всего здания, уничтожены галереи и остекление.

б) перестройки и утраты, изменившие первоначальный облик памятника.

1848-49 гг. — [illegible]

в) реставрационные работы (общая характеристика, время, автор, место хранения документации)

Постепенное частичное [illegible] фасадов.

1861 г. — [illegible] театральное [illegible] [illegible] арх. [illegible].

1875 г. — [illegible] [illegible], [illegible]

## VII. ОПИСАНИЕ ПАМЯТНИКА

| | | |
|---|---|---|
| | для памятников археологии | — характер культурного слоя, важнейшие находки; |
| | для памятников истории | — характеристика памятника, наличие, текст и время установления мемориальной доски. |
| е) | для памятников архитектуры | — основные особенности планировочной, композиционно-пространственной структуры и конструкций; характер декора фасадов и интерьеров; наличие живописи, скульптуры, прикладного искусства; строительный материал, основные габариты. |
| | для памятников монумент. иск-ва | — основные особенности композиционного и колористического решения; тексты, материал, техника, размер. |

Здание дирекции императорских театров расположено вдоль красной линии ул.Радчева Росси, пл.Островского и пл.Искусства.

Здание - трехэтажное, в плане: [illegible] с [illegible]; [illegible] и [illegible] плиты. Объем [illegible], [illegible]; перекрытия под I-м этажом - [illegible], остальные - плоские по деревянным балкам. Крыша [illegible] по деревянным стропилам с [illegible]. Оконные проемы [illegible] и [illegible].

Фасады зданий выполнены [illegible] по эскизам архитектора Росси, использованы [illegible]. Первый этаж рустован, второй декорирован полуколоннами дорического ордера. Со стороны ул.Радчева Росси - [illegible]. Углы здания расчленены [illegible] между прямоугольными окнами 2-го [illegible] и полуциркульными 3-го. [illegible] высоких [illegible] 2-го этажа со стороны пл.Островского расположены лепные маски.

Интерьеры здания [illegible] с [illegible] к [illegible].

В интерьерах сохранились росписи потолков в помещениях 2-го этажа, ныне занимаемых Театральным музеем. Росписи орнаментальные выполнены Я.Б.Лапинским, изображают театральные маски и музыкальные инструменты.

В помещении училища им.А.Я.Вагановой сохранилась роспись плафона Танцевального зала - политрокная живопись и гипсовая в виде [illegible].

Площадь: площадь застройки - 7949,37 м$^2$

объем - 150540,6 м$^3$

площадь [illegible] - 6654,2 м$^2$

1) общая оценка общественной, научно-исторической и художественной значимости памятника.

Объект [illegible] позднего классицизма. Ярко выражена [illegible] Росси, которая [illegible] своей техникой [illegible] строительства [illegible] единого архитектурного решения [illegible].

## VIII. ОСНОВНАЯ БИБЛИОГРАФИЯ, АРХИВНЫЕ ИСТОЧНИКИ, ИКОНОГРАФИЧЕСКИЙ МАТЕРИАЛ


[illegible] Н.С. Архитектурный ансамбль Островского. Улицы Радчева Росси и площади Ломоносова. М., 1942 г.

[illegible] М.Я. Карл Росси. Архитектор. Градостроитель. Художник. М., 1980, с.145-155.

## IX ТЕХНИЧЕСКОЕ СОСТОЯНИЕ

| | | хорошее | среднее | плохое | аварийное |
|---|---|---|---|---|---|
| характеристика общего состояния: | | | | | |
| для памятников археологии | культурного слоя | | | | |
| | важнейших находок | | | | |
| для памятников архитектуры и истории | конструкций | | | | |
| | стен | | | | |
| | покрытий | | + | | |
| | потолков | | | | |
| | пола | | | | |
| | декора фасадов | | | | |
| | интерьеров | | | | |
| в интерьере: | живописи | | | | |
| | скульптуры | | | | |
| | прикл. иск-ва | | | | |
| для памятников монументального искусства | цоколя | | | | |
| | постамента | | | | |
| | скульптуры | | | | |
| | грунта | | | | |
| | красочного слоя | | | | |

## X. СИСТЕМА ОХРАНЫ

а) категория охраны

| союзная | республ. | местная | не состоит |
|---|---|---|---|
| | + | | |

б) дата и № документа о принятии под охрану Постановление Совета Министров РСФСР № 1327 от 30 августа 1960 г.

в) границы охранной зоны и зоны регулирования застройки (краткое описание со ссылкой на утверждающий документ

Входит в объединенную охранную зону и зону регулирования застройки центрального района города, утвержденную решением Ленгорисполкома № 120 от 12 февраля 1969 г. Описание - см. общий паспорт на ансамбль пл.Островского, инд.3.1. -1.29

г) балансовая принадлежность и конкретное использование Главное управление культуры Ленгорисполкома, Лен.Хореографическое училище им.А.Я.Вагано театр.музей и театральная библиотека

д) дата и № охранного документа № 294 от 21.VI.1952

Дата составления паспорта

« » август 197 82 г.

Составитель Вознесенская С.А., арх.I
(ф. и. о., должность или профессия)

(подпись)

Инспектор по охране памятников

М. П.

(подпись)

Т-2. Ленуприздата. Зак.81. Тир.1000. 14.01.82.

3.1.2. 1.29.1
индекс

МИНИСТЕРСТВО КУЛЬТУРЫ РФ

# ПАМЯТНИКИ ИСТОРИИ И КУЛЬТУРЫ РФ
(НЕДВИЖИМЫЕ)

СУБЪЕКТ ФЕДЕРАЦИИ Россия

Управление Культурного наследия Министерства культуры
(наименование органа охраны памятников)

# ПАСПОРТ

НАИМЕНОВАНИЕ ПАМЯТНИКА ***Улица Зодчего Росси. Ансамбль: Дирекция Императорских театров, Министерство народного просвещения.***

ТИПОЛОГИЧЕСКАЯ ИНАДЛЕЖНОСТЬ

| памятник археологии | памятник истории | памятник архитектуры | памятник монумент. искусства |
|---|---|---|---|
| | | 1.3 | |

ДАТИРОВКА ПАМЯТНИКА (или дата исторического события, с которым связано возникновение памятника – для ятников истории)

1828-1834, 1828-1839

АДРЕС (местонахождение) ПАМЯТНИКА г.Санкт-Петербург, ул. Зодчего Росси, 1-3, пл. Островского, 1, пл. Ломоносова 1,2,4, Торговый пер., 2
(Край, область, район, населенный пункт, пути подъезда)

ХАРАКТЕР ВРЕМЕННОГО ПОЛЬЗОВАНИЯ

| по первонач. назначению | культурно-просвети-тельное | туристско-экскурси-онное | лечебно-оздорови-тельное | жилые помещения | хозяйст-венное | не исполь-зуется |
|---|---|---|---|---|---|---|
| | + | | | | | |

ПРИЛОЖЕНИЯ:

Вкладыши – 4
Фото общего вида – 145
Фото фрагментов – 99
Иллюстрации – 22
Генеральный план – 1
План с обозначением границ территории- 1
Схема фотофиксации – 1

ЯТИОП
АРХИВ
инв. 1364п

VI. ИСТОРИЧЕСКИЕ СВЕДЕНИЯ:

а)для памятников археологии - история возникновения, кем и когда производились разведки и раскопки, место хранения коллекций

для памятников истории - история возникновения: краткая характеристика событий и лиц, в связи с которыми объект приобрел значение памятника.

для памятников архитектуры - автор, строитель, заказчик, история создания и монументального искусства

В первой половине XVIII в. на территории современной площади Островского было два обширных владения: усадьба графа Разумовского и усадьба графа Воронцова. Границы усадьбы Разумовского проходили по набережной р. Фонтанки, Невскому пр., по Садовой ул. и по переулку (совр. пер. Крылова). Границы усадьбы Воронцовых шли по Садовой ул. и Чернышеву переулку. На территории перед Чернышевым мостом находилась усадьба графа Чернышева (1). По функциональному назначению усадьба графа Разумовского была разделена на три зоны: дворцовая, парковая и хозяйственная, а усадьба графа Воронцова на две зоны — дворцовую и хозяйственную (1).

В 1763 г. усадьбы Воронцовых была куплена казной, которая в начале XIX в. продала участки частным лицам под застройку (2,5,6,7).

В начале XIX в. на месте нынешнего сквера, на площади Островского находился театр Казасси (Малый театр), перестроенный в 1801 г. архитектором В. Бренна из садового павильона Аничкова дворца (2,3,4).

Вопрос о постройке нового большого театра, вместо маловместительного театра Казасси возник в конце первого десятилетия XIX в. В 1811 г. архитектору Тома де Томону было поручено проектирование нового здания театра, но Отечественная война 1812 г.приостановила эту работу (5,6).

В 1816 г. Комитет для строений и гидравлических работ вновь рассмотрел вопрос о реконструкции театральной площади и прилегающей территории между Невским проспектом, Чернышевым переулком, Садовой улицей, наб. р. Фонтанки. Составление проекта было поручено архитектору Модюи, но он не справился со сложной архитектурно-планировочной композицией (5,6,7,8). К работе привлекли архитектора К.И. Росси (5,6,7,9). На неорганизованной территории с хаотичной застройкой К.И. Росси создал уникальный проект, включающий целую сеть площадей и улиц, застроенных как единый архитектурный ансамбль, в котором архитектурной доминантой стал новый театр. Композиция ансамбля сформировалась в итоге четырех этапов работы архитектора. Существует двадцать планировочных вариантов, из которых три относятся к 1827-1828 гг. и семь к 1829-1834 гг. (5-13). (См. Вкладыш I).

б) перестройки и утраты, изменившие облик памятника.

Здание Министерства просвещения.

1834 г. - по проекту И.И. Шарлеманя перестроена лестница со стороны пл. Островского.

1835-1836 гг. - заложены торговые галереи и на их метсе сделаны ниши с окнами.

1836-1839 гг. - частичная перепланировка и отделка помещений в корпусе по пл. Ломоносова, арх. А.С. Щедрин.

1837 г. - заложена правая арка в проезде на пл. Ломоносова, а на ее емтсе сделан главный вход.

Здание дирекции театров.

1870-е гг. - на фасадах деревянные базы заменены чугунными.

в) реставрационные работы (общая характеристика, время, автор, место хранения документации)

1952-1953 гг. - реставрация парадных залов;

1977 г. - реставрация Театрального зала и кабинетов. СНПО «Реставратор»

1980-е гг. - реставрация парадных лестниц, помещений театральной библиотеки.СНПО «Реставратор»

2006-2008 гг. - реставрация фасадов.

2

**Санкт-Петербург,**
**ул. Зодчего Росси, 1,2,3; Островского пл., 6,11,**
**Ломоносова пл., 1,2,4, Торговый пер., 2**
**Ансамбль ул. Зодчего Росси.**

3.1.2. 1.29.1
индекс

## ВКЛАДЫШ I

**VI а) (1).**

На первом этапе К.И. Росси проектировал площадь значительно шире, чем она была впоследствии. При этом предполагалось уничтожить сад при Аничковом дворце. Второй этап был связан с начавшимися в 1816 г. работами по перестройке Аничкова дворца для великого князя Николая Павловича. Одновременно К.И. Росси производил перепланировку сада при дворце, проектировал два парных павильона на новой границе сада, которые были построены в 1817-1818 гг., и чугунную ограду (5,6,7). Ко второму этапу относилась также реконструкция дворца Воронцовых и застройка площади по периметру корпусами со сквозными аркадами (5,6,7). Третий этап проектирования и начала строительных работ датируется 1827-1828 гг. В эти годы получил утверждение окончательный вариант, который и был воплощен в натуре. Уточнились габариты здания театра, величина корпусов за ним, длина Театральной ул., декоративная отделка фасадов всех сооружений (5-13). Четвертый последний этап с 1829 г. по 1834 г.характеризовался влиянием частных изменений и доработками, которые производились во время строительства (5,6,7). Строительство ансамбля началось в 1828 г. (5,6,7). Для «осуществления постройки театра и корпусов за ним» при Кабинете е.и.в. Была создана Строительная комиссия (14,15). Главным архитектором назначили К.И. Росси, а его помощниками архитекторов В.А. Глинку, И.И. Гальберга, А. Штауберта, А.К. Кавоса, Л. Я. Тиблена, Музовского и Ф.И. Руску (14).

Здание театра и библиотеки были возведены вчерне, менее чем за четыре месяца (5,6,7). В 1829 г. застроили Театральную улицу (5,6,7). В корпусах на Чернышевой площади наружняя и внутренняя отделка завершилась в 1834-1835 гг.; в западном корпусе на Театральной ул. наружные работы закончились в 1834-1836 гг., а внутренние в 1837-1839 гг.; в восточном корпусе внутренняя отделка была произведена к 1834 г. (5,6,7). Отделку интерьеров в восточном корпусе сделал И.И. Гальберг, а в западном корпусе И.И. Шарлемань (5,6,7). Центральный корпус на Чернышевой площади отделывали А.Ф. Щедрин и Ф.И. Руска. Лепные работы выполнили Л. Адамини и лепщики Балин, Дылин, Кусков, Кокуев; живописные работы исполнили художники Рихтер и Брандуковский (5,6,7). Не все задуманное в ансамбле К.И. Росси удалось осуществить. Вместо спроектированного Росси корпуса на углу набережной р. Фонтанки и площади у Чернышева моста был построен эклектический жилой дом, нарушивший ансамбль предмостной площади. На месте задуманных архитектором корпусов на Александринской площади построили разнохарактерные эклектичные дома. Не избежали перестроек и здания на Театральной улице. В 1836 г. Николай I распорядился заложить открытые галереи с аркадами (5,6,7).

В XIX-XX вв. корпуса на Театральной улице не раз меняли свое назначение. В западном корпусе проектировались магазины и военно-учебные заведения (5,6,7). В 1834 г. военное ведомство отказалось от здания и его передали Министерству народного просвещения и Министерству внутренних дел (5,6,7). К 1840-м гг. Министерство народного просвещения занимало южную часть здания, выходившую на Чернышеву площадь (4). В этой части здания были произведены перепланировочные работы, изменившие первоначальную планировку. На втором этаже, над проездными арками была устроена анфилада парадных помещений, включающая Белый зал, гостиную и столовую. Рядом с Белым залом освятили домовую церковь во имя Николая Чудотворца (16). В северной части здания, выходившей на Александринскую площадь, была устроена квартира министра внутренних дел с анфиладой парадных залов и канцелярией Министерства (4,5,6). В основной части западного корпуса разместился Департамент казенных врачебных заготовлений и рецептурная аптека (4).

(См. Вкладыш II).

3

**Санкт-Петербург,**
**ул. Зодчего Росси, 1,2,3; Островского пл., 6,11,**
**Ломоносова пл., 1,2,4, Торговый пер., 2**
**Ансамбль ул. Зодчего Росси.**

3.1.2. 1.29.1
индекс

## ВКЛАДЫШ II

**VI а) (2).**

восточной

Административный корпус, расположенный по ~~западной~~ стороне Театральной ул., первоначально предназначался под магазины и учреждения Удельного департамента и Министерства императорского двора. В 1835-1836 гг. в первом этаже здания находился магазин Императорского фарфорового завода. В 1835 г. большинство помещений взяла в аренду Дирекция императорских театров. В 1836 г. Департамент уделов передал Дирекции весь восточный корпус (5,6,7). Архитектор А.К. Кавос произвел внутреннюю перепланирвку здания с целью размещения в нем танцевального зала, театра и театрального училища. Ему помогал архитектор А.И. Климов. Художник Ширяев расписал потолки и фризы в помещениях второго и третьего этажей. Потолки, отделанные тонированным деревом, улучшали акустику; устроенные на противоположных стенах две пары окон создавали естественное освещение (5,6).

С 1836 г. по 1917 г. в западном корпусе находились: Театральная школа, Императорское театральное училище, Ленинградское академическое хореографическое училище им. А.Я. Вагановой. В настоящее время в здании размещается Академия русского балета им. А.Я. Вагановой. В северной части здания, выходившей на площадь Островского, находятся Театральная библиотека и Музей театра и музыки.

В западном корпусе размещаются КГИОП, КГА и Жилищный комитет Администрации Санкт-Петербурга и несколько частных архитектурных мастерских.

По постановлению Правительства РФ от 10.07.2001 №527 улица Зодчего Росси включается в Список исторических памятников как самостоятельный объект — ансамбль ул. Зодчего Росси.

Административный корпус по западной стороне Театральной ул. первоначально предназначался под магазины.

Театральная улица имеет большое мемориальное значение. Ее история связана с именами выдающихся архитекторов, государственных деятелей и деятелей искусства.

В западном корпусе работали известные министры просвещения: граф Уваров, Е.В. Ковалевский, Е.В. Путятин, А.П. Пиколан, Д.А. Толстой и другие.

В 1882-1909 гг. в здании на Чернышевой площади работало императорское русское географическое общество. С его деятельностью были связаны выдающиеся исследователи П.П. Семенов-Тянь-Шанский, Н.Н. Миклухо-Маклай, Н.М. Пржевальский.

В восточном корпусе с 1836 г. по 1917 г. находились Танцевальная школа, Театральная школа, Императорское театральное училище, Ленинградское академическое хореографическое училище, Академия русского балета им. А.Я. Вагановой. С этим учреждением связаны имена выдающихся танцовщиков:Ф.И. Балабиной, Д. Баланчина, М.Н. Барышникова, Т.М. Вечеславой, А.Я.Вагановой, О.М. Виноградова, Ю.Н. Григоровича, Ш.Л. Дидло, Н.А. Долгушина, А.А. Зубковской, П.К. Карсавиной, А.И. Истоминой, М.Ф, Кшесинской, О.В. Лепешинского, В.Ф. Нежинского, А.П. Павловой, М.И. Петипа, К.М. Сергеева, Г.С. Улановой, В.М. Чабукиани, Л.В. Якобсона.

Две основные площади Александринского театра — площадь Островского и площадь Ломоносова связаны между собой ул. Зодчего Росси. Длина улицы — 220 м, ширина — 22 метра, высота зданий — 22 метра. Улица сформирована двумя тождественными зданиями, составляющими единое художественное целое с домами на площади Ломоносова и с задним фасадом Александринского театра, являющимся композиционным центром улицы.

4

**Санкт-Петербург,**
**ул. Зодчего Росси, 1,2,3; Островского пл., 6,11,**
**Ломоносова пл., 1,2,4, Торговый пер., 2**
**Ансамбль ул. Зодчего Росси.**

3.1.2. 1.29.1
индекс

## ВКЛАДЫШ III

**VII а) (1).**

Западный и восточный корпуса — каменные, трехэтажные с антресолями. Лицевые фасады на всем протяжении за исключением боковых ризалитов обработаны парными полуколоннами дорического ордера, возвышающимися на рустованном первом этаже, трактованным как цокольный. Плоскости стен в промежутках между колоннами во втором и третьем этажах прорезаны широкими окнами, дублирующими мотив аркады в первом этаже. Тот же мотив парных колонн, ритмически чередующихся с широкими арками-проемами, использован в обработке фасадов, обращенных на площадь Островского и на площадь Ломоносова. Во фланговых частях здания в оформлении фасада использованы одинарные колонны между гладких ракреповок и наличники в обрамлении окон, отличающиеся по профилю от наличников на лицевых фасадах. Фасад западного корпуса, обращенный на пл. Ломоносова, акцентирован портиком из четырх колонн, установленных на высоком цоколе, прорезанном тремя арочными проемами, из которых два служат для проезда, а один является входом в здание. Здания увенчаны антаблементами, в которых фриз декорирован метопами, а карниз — модульонами. Окна второго этажа снабжены прямоугольными сандриками; в ризалтитах — сандрики-фронтоны. В простенках над окнами второго этажа — барельефные панно. Под окнами второго этажа — баллюстрада из крупных штукатурных балясин. Цоколь — известняковый.

Дворовые фасады - с ризалитами лестничных клеток; оштукатурены, без элементов декора, исключение составляют венчающие профилированные карнизы. Со стороны внутренних дворов к зданиям примыкают дворовые флигели. Фасадные стены флигелей оштукатурены и расчленены междуэтажными венчающим карнизами.

Здание Дирекции императорских театров (восточный корпус). Внутренняя планировка в южной части здания — анфиладная, в остальной — изолированные помещения, соединенные коридорами. В первом этаже корпуса — сводчатое, полуциркульное перекрытие, опирающееся на опорные столбы прямоугольного сечения. В остальной части здания — перекрытия плоские. В репетиционных залах во втором этаже потолки отделаны тонированным деревом. В северной части здания, во втором этаже сохранилась роспись потолков в технике гризайль, потолочные лепные карнизы и фризы, отделка потолков деревянными панелями, оконные и дверные заполнения с латунными шпингалетами. Парадные лестницы (2) — двухмаршевые, ступени и лестничные площадки из известняковых плит, ограждение — литое.

Здание Министерства народного просвещения (западный корпус). Внутренняя планировка в южной и северной частях здания — анфиладная. В Белом зале, расположенном над проездными арками в южной части здания сохранилась комплексная отделка интерьера; в смежных с ним помещениях — фрагментарная отделка (штукатурная отделка стен и потолка, лепка, росписи плафонов). В северной части здания по пл.Островского сохранились: комплексная отделка парадной лестницы, включающая ордер, лепку, штукатурную отделку стен. Парадная лестница — двухмаршевая, с промежуточными этажными площадками; ступени и лестничные площадки из известняковых плит. Во втором этаже северной части здания в помещениях сохранилась фрагментарная отделка интерьеров: штукатурная отделка стен и потолка, лепнина, вызолоченная лепнини, росписи в технике гризайль, оконные и дверные заполнения, печи, камины, зеркала, осветительные приборы. Парадные лестницы со стороны ул. Зодчего Росси и ул. Ломоносова (3) — двухмаршевые. Ступени и лестничные площадки из известняковых плит.

Здание Дирекции театров. Площадь застройки — 7949,37 кв.м. Объем здания — 150940 куб.м. Площадь уличных фасадов — 5654,34 кв. м.

Здание Министра просвещения. Площадь застройки — 7541,80 кв.м. Объем здания — 173224,3 куб.м. Площадь уличных фасадов — 12240,40 кв. м.

5

**Санкт-Петербург,**
**ул. Зодчего Росси, 1,2,3; Островского пл., 6,11,**
**Ломоносова пл., 1,2,4, Торговый пер., 2**
**Ансамбль ул. Зодчего Росси.**

3.1.2. 1.29.1
индекс

## ВКЛАДЫШ IV.

Перечень предметов охраны
VII в) (1)

| Объект и его местоположение | №№ п/о | Предметы охраны |
|---|---|---|
| Санкт-Петербург, ул. Зодчего Росси, 1,2,3; Островского пл., 6,11, Ломоносова пл., 1,2,4, Торговый пер., 2 Ансамбль ул. Зодчего Росси. | 1 | Расположение ОКН в составе архитектурного ансамбля Александринского театра и прилегающих улиц и площадей. |
| | 2 | Объемно-пространственное и композиционное решение улицы. |
| Западный и восточный корпуса. | 3 | Объемно-пространственная структура зданий, габариты, высотные отметки, красная линия застройки по ул. Зодчего Росси, пл. Островского и пл. Ломоносова. |
| | 4 | Несущие конструкции (полуциркульные своды и плоские перекрытия с высокими падугами), материал (кирпич, штукатурка, известняк, металл, дерево). |
| | 5 | Форма и конструкция крыши (двускатная, вальмовая). |
| | 6 | Композиционное решение фасадов (мотив парных дорических колонн, установленных на рустованный цоколь, чередующихся с широкими арками; антаблемент дорического ордера; четырехколонные портики на фасадах со стороны пл. Островского и пл. Ломоносова; две проездные арки со стороны пл. Ломоносова; барельефные панно в простенках, прямоугольные и треугольные сандрики, архивольты, замки в обрамлении окон; баллюстрада из крупных штукатурных балясин; цоколь известняковый). |
| | 7 | Форма, габариты и ритм оконных и дверных проемов (прямоугольные, арочные). |
| Восточный флигель. | 8 | Планировочная структура в границах капитальных стен и перекрытий. |
| | 9 | Объемно-пространственное решение, конструкции и материал лестниц (известняк, металл, дерево). |
| | 10 | Архитектурная отделка интерьеров: |

| | | |
|---|---|---|
| | | – залы в втором этаже здания, обращенные на пл. Островского (росписи плафонов, лепные карнизы, фризы, характер заполнения (двустворчатое) и материал (дерево) оконных проемов, приборы (латунь), характер заполнения дверных проемов (двустворчатое, филенчатое) и материал (дерево), приборы (латунь), изразцовые печи, камины);<br>– залы, обращенные на ул. Зодчего Росси (обработка потолков тонированным деревом, изразцовые печи, характер заполнения (двустворчатое) и материал (дерево) оконных проемов, приборы (латунь), характер заполнения дверных проемов (двустворчатое, филенчатое) и материал (дерево). |
| Западный флигель. | 11 | Планировка в границах капитальных стен и перекрытий. |
| | 12 | Объемно-пространственное решение, конструкции и материал лестниц (известняк, металл, дерево, световые фонари). |
| | 13 | Архитектурная отделка интерьеров:<br>– залы во втором этаже, обращенные на пл. Островского (росписи плафонов, ордер, лепные карнизы, фризы, изразцовые печи, камины, зеркала, осветительные приборы, характер заполнения (двустворчатое) и материал (дерево) оконных проемов, приборы (латунь), характер заполнения дверных проемов (двустворчатое, филенчатое) и материал (дерево).<br>– залы во втором этаже, обращенные на пл. Ломоносова (Белый зал — роспись плафона, ордер, лепной карниз; помещения, расположенные рядом с Белым залом — роспись плафонов, лепные карнизы,характер заполнения (двустворчатое) и материал (дерево) оконных проемов, приборы (латунь), характер заполнения дверных проемов (двустворчатое, филенчатое) и материал (дерево). |

VII. ОПИСАНИЕ ПАМЯТНИКА:

для памятников археологии - характер культурного слоя, важнейшие находки

для памятников истории - характеристика памятника, наличие, текст и время установления мемориальной доски.

а)

для памятников архитектуры -

основные особенности планировочной, композиционно-пространственной структуры и конструкций; характер декора фасадов и интерьеров: наличие живописи, скульптуры, прикладного искусства; строительный материал, основные габариты.

для памятников монумент. -

основные особенности композиционного и колористического решения: искусства

тексты, материал, техника, размер.

Ансамбль ул. Зодчего Росси расположен в историческом центре Санкт-Петербурга, к югу от центральной магистрали города-Невского пр. С севера он ограничен пл. Островского; с юга — пл. Ломоносова. Ансамбль включает ул. Зодчего Росси и расположенные на ней здания бывшей Дирекции Императорских театров (Академия им. А.Я. Вагановой) и бывшего Министерства народного просвещения (КГИОП). (См. Вкладыш III).

б) общая оценка научно-исторической и художественной значимости памятника.

Ансамбль улицы Зодчего Росси — выдающийся памятник градостроительного искусства периода позднего классицизма, редчайший пример единого архитектурного решения уличной застройки. Ул. Зодчего Росси является важнейшей составной частью огромного градостроительного организма, включающего пл.Островского с Александринским театром и пл.Ломоносова. Одно из самых известных произведений выдающегося архитектора К.И. Росси здание Дирекции императорских театров и здание Министерства просвещения связаны с именами известных деятелей искусства, науки и государственных деятелей.

VIII. ОСНОВНАЯ БИБЛИОГРАФИЯ, АРХИВНЫЕ ИСТОЧНИКИ, ИКОНОГРАФИЧЕСКИЙ МАТЕРИАЛ.


1. План столичного города санкт-Петербурга с изображением знатнейших оного проспектов... Художник М.И. Махаев. Составитель И.Р. Трускотт. Санкт-Петербург. 300 лет на планах и картах. РНБ. 2002.
2. План Санкт-Петербурга 1768-1772 гг. (План Сент-Иллера). Архив ЦИАИС. К-5.
3. Подробный план столичного города Санкт-Петербурга снятый под начальством генерал-майора А.И. Шуберта. 1828 г. СПб. Изд. ВИРД. 2004.
4. Цылов Н.Н. Атласт тринадцати частей Санкт-Петербурга. 1849 г. М. 2003.
5. Тарановская М..З. Карл Росси. Л. 1978. С. 164-211.
6. Тарановская М..З. Ансамбль площади Островского, улицы Зодчего Росси и площади Ломоносова в Ленинграде. М.-Л. 1962.
7. Гримм Г.Г. Работы Росси по планировке окружения Александринского театра// Архитектурный архив. Т.1.М. 1946 г.
8. МАХ. Л. №16221.
9. МАХ. А. №380.
10. МАХ. А. №394.
11. МАХ. А. №398.
12. РГИА. Ф. 485. Оп. 2. Д. 1420.
13. РГИА. Ф. 485. Оп.2. Д. 1421.
14. РГИА. Ф. 468. Оп.35. Д. 5.
15. РГИА. Ф. 468. Оп.5. Д. 491.
16. Антонов В.В., Кобак А.В. Святыни Санкт-Петербурга. Историко-архитектурная энциклопедия. Т. 2. СПб. 1996. С.21,37.

| | | хорошее | среднее | плохое | авар |
|---|---|---|---|---|---|
| характеристика общего состояния: | | | | | |
| для памятников археологии: | культурного слоя | | | | |
| | важнейших находок | | | | |
| для памятников архитектуры и истории: | конструкций | + | | | |
| | стен | + | | | |
| | покрытий | + | | | |
| | потолков | + | | | |
| | пола | + | | | |
| | декора фасадов | + | | | |
| | интерьеров | + | | | |
| в интерьере: | живописи | | | | |
| | скульптуры | | | | |
| | прикл. иск-ва | | | | |
| для памятников монументального искусства: | цоколя | | | | |
| | постамента | | | | |
| | скульптуры | | | | |
| | грунта | | | | |
| | красочного слоя | | | | |

X. СИСТЕМА ОХРАНЫ:

а) категория охраны

| федеральн. | регион. | вновь выяв. | не состоит |
|---|---|---|---|
| + | | | |

б) дата и № документа о принятии под охрану Постановление Правительства РФ №527 от 10.07.2001

в) границы охранной зоны и зоны регулирования застройки (краткое описание со ссылкой на утверждающий докумен

г) балансовая принадлежность и конкретное использование КГИОП и Академия русского балета им. А.Я. Вагановой

д) дата и № охранного документа КГА Администрации СПб N 4088 от 04.11.2003
Жилищный Комитет N 7615 от 02.10.2007
Комитет по инвестициям и стратегическим проектам N 7628 от 11.10.2007
Академия Русского балета им. А.Я. Вагановой N 2605 от 01.06.1995
N 8349 от 21.08.2008

Дата составления паспорта

«15» декабря 2008г.

Составитель Долгая Т.Л.
(ф.. и.. о.. должность или профессия)

(подпись)

Ведущий специалист Центрального района А.О. Школьник

Начальник отдела государственного учета памятников истории Шмелева О.А.

(подпись)

Заместитель начальника Управления
/ Кормилицева О.М /

8

Комитет по сохранению культурного наследия Санкт-Петербурга
КГИОП
Копия верна

**УТВЕРЖДАЮ**

Заместитель председателя Комитета по государственному контролю, использованию и охране памятников истории и культуры
начальник управления государственного учета памятников истории и культуры

Кириков Б. М.
М.П.
19 апреля 2006

План границ территории объекта культурного наследия федерального значения

**Ансамбль улицы Зодчего Росси**

г. Санкт-Петербург, Зодчего Росси ул., 1-3, 2;
Островского пл., 6, 11; Ломоносова пл., 1, 2, 4; Торговый пер., 2

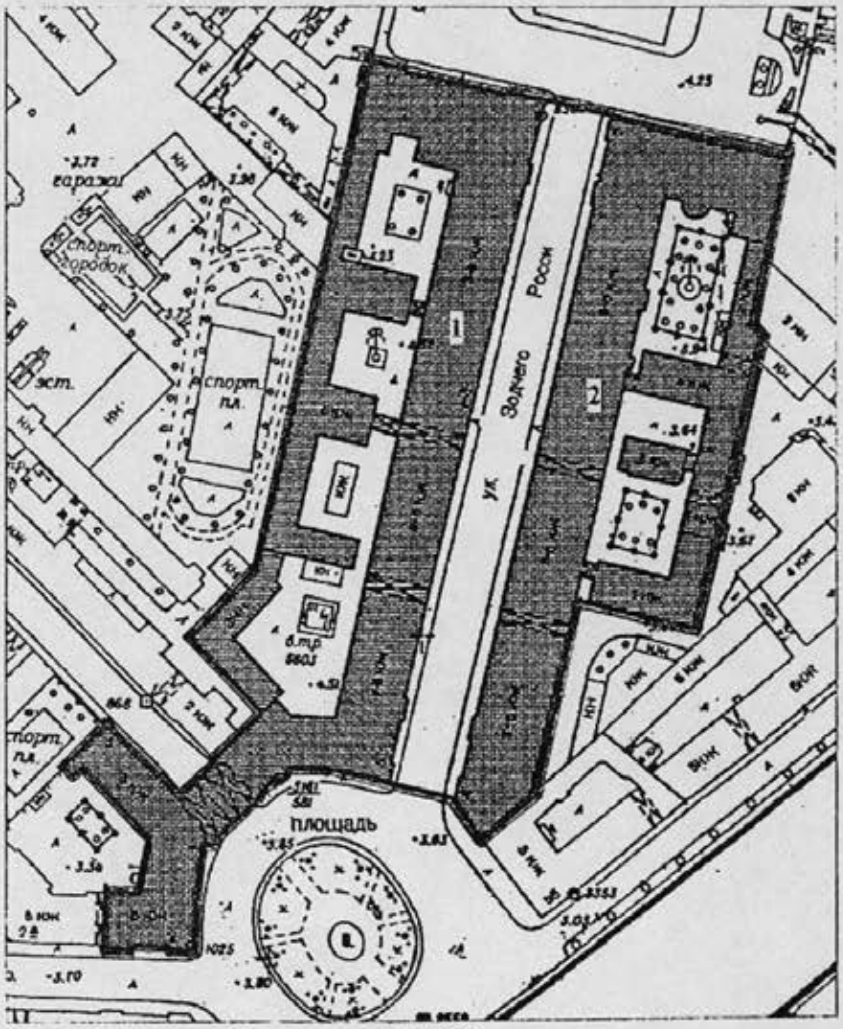


М 1:2000

**Условные обозначения:**

граница территории объекта культурного наследия

объект культурного наследия федерального значения

**Состав объекта:**

1. Министерство народного просвещения
   Адрес: Зодчего Росси ул., 1-3, литер А
2. Дирекция императорских театров
   Адрес: Зодчего Росси ул., 2, литер А

9

***Улица Зодчего Росси. Ансамбль: Дирекция Императорских театров, Министерство народного просвещения.***

г. Санкт-Петербург, ул. Зодчего Росси, 1-3, пл. Островского, 6,11, пл. Ломоносова 1,2,4, Торговый пер., 2

**Генеральный план.**

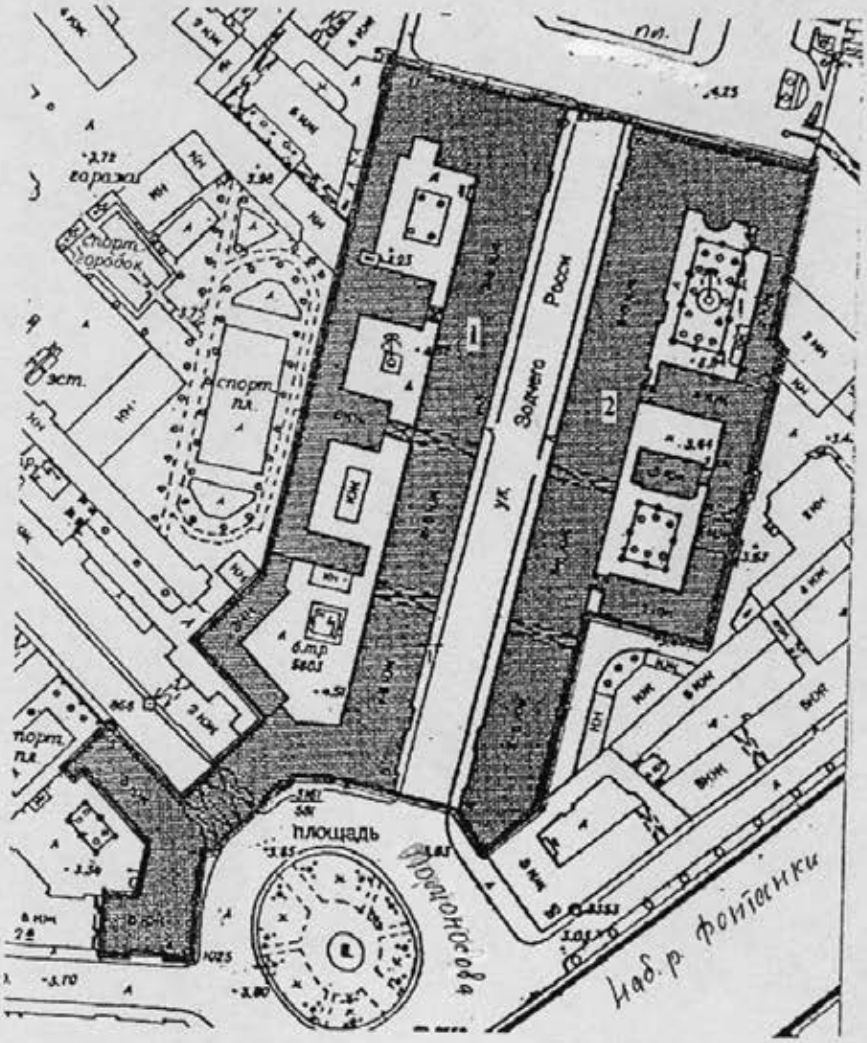


М 1:2000

Утверждено
приказом Министерства культуры
Российской Федерации
от 2 июля 2015 г. № 1906

Экземпляр № 1

781510261420016

Регистрационный номер объекта культурного наследия в едином государственном реестре объектов культурного наследия (памятников истории и культуры) народов Российской Федерации

# ПАСПОРТ
# ОБЪЕКТА КУЛЬТУРНОГО НАСЛЕДИЯ

Фотографическое изображение объекта культурного наследия, за исключением отдельных объектов археологического наследия, фотографическое изображение которых вносится на основании решения соответствующего органа охраны объектов культурного наследия

01.04.2015
Дата съемки (число,месяц,год)

1. Сведения о наименовании объекта культурного наследия

Дирекция императорских театров

2. Сведения о времени возникновения или дате создания объекта культурного наследия, датах основных изменений (перестроек) данного объекта и (или) датах связанных с ним исторических событий

1828-1834 гг.

3. Сведения о категории историко-культурного значения объекта культурного наследия

| Федерального значения | Регионального значения | Местного (муниципального значения) |
|---|---|---|
| + | | |

4. Сведения о виде объекта культурного наследия

| Памятник | Ансамбль | Достопримечательное место |
|---|---|---|
| + | | |

5. Номер и дата принятия органом государственной власти решения о включении объекта культурного наследия в единый государственный реестр объектов культурного наследия (памятников истории и культуры) народов Российской Федерации

- Постановление Правительства Российской Федерации «О перечне объектов исторического и культурного наследия федерального (общероссийского) значения, находящихся в г. Санкт-Петербурге» № 527 от 10.07.2001 г.

6. Сведения о местонахождении объекта культурного наследия (адрес объекта или при его отсутствии описание местоположения объекта)

г. Санкт-Петербург, улица Зодчего Росси, дом 2, литера А

7. Сведения о границах территории объекта культурного наследия, включенного в единый государственный реестр объектов культурного наследия (памятников истории и культуры) народов Российской Федерации

- Распоряжение КГИОП "Об утверждении границ территории объекта культурного наследия федерального значения "Ансамбль улицы Зодчего Росси" № 10-405 от 02.09.2015 г.

8. Описание предмета охраны объекта культурного наследия

Объемно- пространственное решение: Габариты и конфигурация сложного в плане здания, включающего лицевые 3-х- этажные с антресолями, на подвалах корпуса, дворовые флигели и корпуса, с дворовой территорией и воротными проездами; крыши лицевых и дворовых корпусов – габариты и конфигурация (скатные), материал окрытия (листовой металл) и его цвет (по результатам исторических исследований);боковые ризалиты в угловых частях лицевых корпусов;полуциркульный в плане лестничный ризалит – местоположение (южный, дворовый фасад лицевого корпуса по пл. Островского), габариты; два ступенчатых, прямоугольных в плане ризалита с небольшими эркерами в уровне 3-го этажа – местоположение (по восточному фасаду восточного дворового флигеля), габариты; воротные проемы – местоположение (в 17-ой и 24-ой световых осях лицевого фасада по ул. Зодчего Росси), конфигурация (с полуциркульным завершением), габариты; воротные проезды восточного дворового флигеля – местоположение, конфигурация (с лучковым завершением), габариты.Конструктивная система здания: Исторические наружные и внутренние кирпичные капитальные стены XIX века; междуэтажные перекрытия, в том числе по деревянным и металлическим балкам – местоположение; своды: цилиндрические, крестовые, коробовые с распалубками на подпружных арках (воротные проемы и проезды); крестовые; илиндрические, в том числе с распалубками; коробовые, в том числе с распалубками; система сводов подвального этажа, в том числе опирающиеся на прямоугольные в сечении пилоны; система цилиндрических сводов, включая своды с распалубками, опирающиеся на пилоны; сомкнутый с распалубками; ползучие; исторические лестницы (местоположение, конфигурация, тип, конструкция, габариты, материал ступеней, площадок и ограждения), в том числе: многомаршевая лестница в южной части лицевого корпуса по ул. Зодчего Росси, с маршами по ползучим сводам, с известняковыми ступенями, латунными кольцами и ковродержателями; металлическое литое лестничное ограждение из секций вертикальных прутьев с ажурными овальными медальонами, со стилизованным цветочным орнаментом и розетками в центре, с клиновидным завершением и верхним горизонтальным поясом из пальметт, с деревянными поручнями, с внешними поддерживающими элементами в виде консолей с растительным рисунком и с прямоугольными в сечении, оштукатуренными угловыми столбиками; световой фонарь лестницы – прямоугольный в плане, конструкция, габариты, рисунок расстекловки; трехмаршевые лестницы – на пилонах, с маршами по ползучим сводам, с площадками по коробовым с распалубками сводам, межуровневыми площадками по крестовым сводам, с известняковыми ступенями и межуровневыми площадками, с латунными кольцами и ковродержателями, с внутренним (между пилонов) ограждением из секций вертикальных прутьев с ажурными овальными медальонами, со стилизованным цветочным орнаментом и розетками в центре, с клиновидным завершением, верхним горизонтальным поясом из пальметт и деревянными поручнями; двухмаршевые лестницы с маршами по косоурам, с лестничными площадками по коробовым, коробовым с распалубками и крестовым сводам с известняковыми ступенями и площадками; металлическое литое лестничное ограждение, в том числе из секций вертикальных прутьев с ажурными овальными медальонами, со стилизованным цветочным орнаментом и розетками в центре, с клиновидным завершением и верхним горизонтальным поясом из пальметт, с деревянными и металлическими поручнями; двухмаршевая лестница с маршами по сводам, на пилонах, с площадками по коробовым с распалубками сводам, с известняковыми ступенями и площадками, с латунными кольцами и ковродержателями, с внутренним (между пилонов) и внешним (оконных проемов на межуровневых площадках) ограждением из секций вертикальных прутьев с ажурными овальными медальонами, со стилизованным цветочным орнаментом и розетками в центре, с клиновидным завершением, верхним горизонтальным поясом из пальметт и деревянными поручнями; двухмаршевая лестница с маршами по сводам, с площадками по коробовым и крестовым сводам, с известняковыми ступенями и площадками; одномаршевые лестницы, на перекрытии, на перепаде отметок пола, в том числе: лестница вестибюля парадного входа со стороны пл. Ломоносова, с известняковыми ступенями; лестница вестибюля в восточной части северного поперечного дворового флигеля, с известняковыми ступенями; средистенная, одномаршевая, лестница в южной части лицевого корпуса по ул. Зодчего Росси (в части, примыкающей к соседнему зданию по пл. Ломоносова), ведущая в помещения подвального этажа; трехмаршевая лестница с маршами по косоурам, с известняковыми ступенями; металлическое лестничное ограждение из секций вертикальных прутьев с волютообразными завитками, с декоративной небольшой вертикальной стойкой со спиралевидным оформлением и с деревянными поручнями; покрытие пола лестничных площадок – материал (мраморная крошка), техника исполнения (терраццо), рисунок (прямоугольные и фигурное (на площадке

первого этажа) поля с шахматным рисунком в двухцветной раме – площадки в 83 уровне этажей; прямоугольное поле в двойной контрастной раме – междуэтажные площадки; прямоугольное поле с четырехчастным трапециевидным делением в контрастных рамах – покрытие внутренней площадки лестничного объема в уровне первого этажа), цвет (белый, черный, коричневый); многомаршевая лестница в юго- восточной части юго-восточного дворового флигеля, с маршами по ползучим сводам, с известняковыми ступенями и металлическим литым лестничным ограждением из секций вертикальных прутьев, с угловыми прямоугольными в сечении стойками с шарообразным навершием; металлические винтовые лестницы (местоположение, конструкция, габариты, оформление), в том числе: металлическая винтовая на металлическом стержне с перехватами, со ступенями, оформленными ажурными подзорами и ограждением из вертикальных прутьев. 3 Объемно- планировочное решение: Историческое объемно- планировочное решение в габаритах капитальных стен, габариты помещений с художественной отделкой; тамбуры парадных входов – конфигурация (прямоугольные), местоположение, конструкции (створчатые, полусветлые), габариты; вестибюли парадных входов – местоположение, конфигурация, габариты; Архитектурно-художественное решение фасадов: архитектурно-художественное решение фасадов в характере классицизма; лицевые фасады: лицевой фасад со стороны пл. Островского: решен в виде ордерной композиции с заглублённой центральной лоджией с полуколоннами тосканского ордера, объединяющими 2-3-й этажи, фланкированной двумя боковыми ризалитами. Ниши боковых ризалитов на одну световую ось фланкированы двумя аналогичными полуколоннами. Первый этаж решён как цокольный, обработан горизонтальным рустом; материал и характер отделки цоколя – известняк; материал и характер отделки фасада: гладкая окрашенная штукатурка, штукатурка с разделкой уплощенным квадровым рустом, веерным и линейным рустом; исторический дверной проем – местоположение (в 4-ой световой оси фасада), конфигурация (прямоугольный), габариты, оформление (ниша с полуциркульным завершением, оформленная профилированным архивольтом на импостах с замковым камнем с львиным маскароном, объединяющая дверной проем с полуциркульным (термальным) оконным проемом в верхнем ярусе; историческое заполнение дверного проема – конструкция (двухстворчатое, глухое), материал (дуб); крыльцо – местоположение (перед дверным проемом), габариты, материал ступеней (известняк); исторический дверной проем – местоположение (в 9-ой световой оси фасада), конфигурация (прямоугольный), габариты, оформление (ниша с полуциркульным завершением, оформленная профилированным архивольтом на импостах с замковым камнем с львиным маскароном, объединяющая дверной проем с полуциркульным (термальным) оконным проемом в верхнем ярусе; историческое заполнение дверного проема – конструкция (двухстворчатое, глухое), материал (дуб); крыльцо – местоположение (перед дверным проемом), габариты, материал ступеней (известняк ); исторические оконные проемы – конфигурация (прямоугольные, в настоящее время заложенные – в уровне цокольного этажа; в уровне 1-го этажа – двухчастные, состоящие из прямоугольных (в нижнем уровне) и термальных (в верхнем); прямоугольные – в уровне 2-го и 3-го этажей; термальные в уровне 3-го этажа боковых раскреповок); местоположение, габариты; оформление оконных проемов: в уровне 1-го этажа – уплощенные ниши с полуциркульным завершением, оформленные профилированными архивольтами на импостах в виде рустованных лопаток в межоконных простенках, трехчастными замковыми камнями, замковыми камнями с львиными маскаронами (в оформлении оконных проемов боковых ризалитов); в уровне 2-го этажа – профилированные наличники, прямые сандрики на кронштейнах; в уровне 3-го этажа – подоконные доски; оформление оконных проемов боковых ризалитов в уровне 2-3- го этажей – уплощенные ниши с полуциркульным завершением, объединяющие оконные проемы двух уровней, оформленные профилированными архивольтами на импостах с замковым камнем в виде консоли, треугольные сандрики на кронштейнах (в уровне 2-го этажа); историческое заполнение оконных проемов – материал, рисунок расстекловки, цвет; балюстрадное ограждение ниш ризалитов и в подоконных пространствах в уровне 2-го этажа – оформление (фигурные балясины между опорными тумбами); профилированные раскрепованные карнизы, горизонтальная подоконная тяга, триглифный фриз; антаблемент с триглифным фризом и выносным профилированным раскрепованным карнизом с дентикулами; аттиковая стенка над венчающим карнизом; лицевые фасады по ул. Зодчего Росси и со стороны пл. Ломоносова: решены в виде ордерной композиции с парными полуколоннами тосканского ордера, объединяющими 2-3-й этажи. Широкие окна 2-3-го этажа дублируют мотив аркады в 1-м этаже, решенном как цокольный и обработанный горизонтальным рустом Вытянутый фасад по ул. Зодчего Росси фланкирован двумя боковыми ризалитами на 5 световых осей с нишами в три световые оси, оформленные аналогичными полуколоннами. Фасад со стороны пл. Ломоносова, являясь частью углового южного ризалита также оформлен нишей в одну световую ось, фланкированной двумя

аналогичными полуколоннами. материал и характер отделки цоколя – известняк; материал и характер отделки фасада: гладкая окрашенная штукатурка, штукатурка с разделкой линейным и веерным рустом; исторические дверные проемы – местоположение (по 16-ой и 31-ой световым осям лицевого фасада по ул. Зодчего Росси), конфигурация (прямоугольные), габариты, оформление (ниши с полуциркульным завершением, оформленные профилированными архивольтами на импостах в виде рустованных лопаток в межоконных простенках, с трехчастным замковым камнем – в боковом ризалите); исторические заполнения дверных проемов – конструкция (двухстворчатое, полусветлое), материал (дуб), оформление (филенчатое); крыльца – местоположение, габариты, материал ступеней (гранит – крыльцо парадного входа – в 16-ой световой оси, известняк – крыльцо входа в 31-ой световой оси); исторический дверной проем – местоположение (лицевой фасад по пл. Ломоносова), конфигурация (с полуциркульным завершением), габариты, оформление (ниша с полуциркульным завершением, оформленная профилированным архивольтом, с трехчастным замковым камнем); историческое заполнение дверного проема – конструкция (четырехстворчатое с двумя нестворными частями, полусветлое, с полуциркульной остекленной фрамугой), материал (дуб), оформление (филенчатое), рисунок расстекловки; крыльцо – местоположение, габариты, материал ступеней (гранит), материал устоев (гранит); оформление воротных проемов – ниши с полуциркульным завершением, оформленные профилированными архивольтами на импостах в виде рустованных лопаток в межоконных простенках; исторические заполнения воротных проемов – конструкция (двухчастная: нижний уровень – воротный проезд; верхний – оконный проем); воротный проезд – конфигурация (с лучковым завершением), местоположение, габариты, оформление (глубокая ниша с полуциркульным завершением, перекрытая цилиндрическим и крестовым сводами, уплощенная полуциркульная ниша, фланкирующие пилястры, подоконный профилированный раскрепованный карниз – в верхнем уровне); историческое заполнение воротного проезда – конструкция (двухстворчатая с калиткой в одной из створок), материал (дерево), оформление (филенки с алмазной гранью); верхняя часть воротного проема (оконный проем) – конфигурация (термальное), местоположение, габариты; историческое заполнение оконного проема – материал, рисунок расстекловки, цвет; исторические оконные проемы – конфигурация (прямоугольные, с полуциркульным завершением, термальные), местоположение, габариты; оформление оконных проемов лицевого фасада по ул. Зодчего Росси в основной части (между ризалитами): в уровне 1-го этажа – ниши с полуциркульным завершением, оформленные профилированными архивольтами на импостах в виде рустованных лопаток в межоконных простенках; в уровне 2-го и 3-го этажей – уплощенные ниши с полуциркульным завершением, оформленные профилированными архивольтами на импостах с замковым камнем в виде консоли, объединяющие оконные проемы двух этажей, в прямоугольных уплощенных нишах в межоконных пространствах – лепные композиции из факелов и провисающих растительных гирлянд с лентами; оформление оконных проемов боковых ризалитов по ул. Зодчего Росси: в уровне 1-го этажа и антресолей – ниши с полуциркульным завершением, объединяющие оконные проемы двух этажей, оформленные профилированными архивольтами на импостах в виде рустованных лопаток в межоконных простенках с замковыми трехчастными камнями; в уровне 2-го этажа – профилированные наличники, прямые и треугольные сандрики на кронштейнах; в уровне 3-го этажа – подоконные доски; оформление оконных проемов в уровне 2-го и 3-го этажей лицевого фасада по пл. Ломоносова - уплощенная ниша с полуциркульным завершением, объединяющая оконные проемы двух этажей, оформленная профилированным архивольтом на импостах с замковым камнем в виде консоли, профилированные наличники и треугольный сандрик на кронштейнах – в оформлении оконного проема 2-го этажа; балюстрадное ограждение ниш ризалитов и в подоконных пространствах в уровне 2-го этажа – оформление (фигурные балясины между опорными тумбами); историческое заполнение оконных проемов – материал, рисунок расстекловки, цвет; круглые профилированные лепные розетки – местоположение (в межоконных простенках верхнего уровня 1-го этажа лицевого фасада по ул. Зодчего Росси), габариты; исторический геодезический знак – местоположение (между оконными проемами в 13-ой и 14-ой световых осях, над уровнем цоколя), материал (металл), изображение (НИВЕЛИРОВКА; 1872 г.). профилированные раскрепованные карнизы, междуэтажная горизонтальная тяга, подоконный карниз; антаблемент с триглифным фризом и выносным профилированным раскрепованным карнизом с дентикулами; Дворовые фасады лицевых корпусов (по ул. Зодчего Росси и пл. Островского): материал и характер отделки цоколя – известняк; материал и характер отделки фасада: гладкая окрашенная штукатурка; исторические оконные проемы, в том числе заложенные – конфигурация (прямоугольные, термальные) – местоположение, габариты; оформление оконных проемов – замковые камни (в уровне 1-го этажа), наличники с небольшим профилем (в уровне 2-го и 3-го этажей) исторические

заполнения оконных проемов – материал, рисунок расстекловки, цвет; исторические дверные проемы – местоположение, конфигурация (прямоугольные), габариты; заполнения дверных проемов* – конструкция (двухстворчатое с прямоугольной фрамугой), материал (дерево), оформление (филенчатое), рисунок расстекловки фрамуг; крыльца – местоположение, габариты, материал ступеней и устоев (известняк); *исторические заполнения не сохранились; междуэтажная горизонтальная тяга и венчающий профилированный карниз; Фасады дворовых флигелей и корпусов: материал и характер отделки цоколя – известняк; материал и характер отделки фасада: гладкая окрашенная штукатурка; исторические оконные проемы, в том числе заложенные – конфигурация (прямоугольные, с лучковым завершением, термальные) – местоположение, габариты, оформление (подоконные доски); исторические заполнения оконных проемов – материал, рисунок расстекловки, цвет; исторические дверные проемы – местоположение, конфигурация габариты, историческое заполнение (конструкция, материал, оформление), в том числе: исторические проемы бывших каретников – местоположение, конфигурация (с лучковым завершением), габариты; исторические заполнения проемов бывших каретников – конструкция (двустворчатые, глухие), материал (дерево), оформление (филенчатое); венчающие профилированные карнизы, а также свес крыши на деревянных кобылках (поперечный дворовый флигель, расположенный в центральной части дворовой территории). 5 Декоративно- художественное оформление интерьеров: Исторические и соответствующие историческим материалы покрытия полов (мрамор, известняковые плиты, паркет); оформление исторических лестниц и вестибюлей; исторические материалы и рисунок дверных заполнений, историческая фурнитура, включающая дверные ручки, петли и оконные приборы; декоративно- художественная отделка интерьеров (включая художественную лепку, декоративную роспись и отделку стен); профилированные карнизы и падуги; исторические материалы интерьеров: исторические заполнения тамбуров парадных входов – материал (дерево-дуб, стекло), цвет (цвет тонированного дерева), оформление (филенчатые заполнения с латунной фурнитурой (воссоздана) с обшивкой стен и потолка аналогичными деревянными филенчатыми панелями); оформление исторических вестибюлей, в том числе: оформление вестибюля парадного входа (в 16-ой световой оси): покрытие пола – материал (мраморная крошка), техника исполнения (терраццо), рисунок (круглое поле с вписанной восьмиконечной звездой, цвет (белый, бежевый, коричневый, серый, черный, пурпурный); оформление софита и стен арочного проема, разделяющего вестибюль и объем лестничной клетки – прямоугольные филенки в профилированных рамах; оформление вестибюля парадного входа со стороны пл. Островского: покрытие пола – известняковые плиты; оформление стен – профилированный карниз; две средистенных печи белого гладкого изразца, с гладким плинтом и профилированным карнизом с выносом. Время: 2- ая пол. X1X в. Размер: выс. прибл.- 350 см., шир.- 125 см., глуб.- 27 см; оформление помещения лестничного объема в южной части лицевого корпуса по ул. Зодчего Росси (в части, примыкающей к соседнему зданию по пл. Ломоносова), ведущей в помещения подвального этажа: оформление потолка – распалубки сводов оформлены фигурными филенками в профилированных рамах, объединенны в центре фигурной профилированной рамой с вписанной круглой лепной розеткой с растительным орнаментом; оформление вестибюля парадного входа (в 31-ой световой оси): покрытие пола вестибюля и объема лестничной клетки – известняковые плиты; оформление софита и стен арочного проема, разделяющего вестибюль и объем лестничной клетки – прямоугольные филенки в профилированных рамах; оформление помещения в южной части лицевого корпуса по ул. Зодчего Росси, в уровне 3-го этажа (площадью 49,3 кв. м): оформление потолка – профилированная рама потолка и периметральная рама с полихромной росписью (живопись в клеевой (темперно- клеевой?) технике по штукатурке) с изображением венков и цветочно-растительного орнамента; потолок оформлен росписью с изображением многофигурных композиций* *в настоящее время расчищен фрагмент росписи; печь угловая, белого гладкого изразца с гладким плинтом и профилированным карнизом с выносом; дверца топки чугунная с рельефом на античную тему – воины на колеснице. Время: 2- ая пол. X1X в. Размер: выс. прибл.- 350 см., шир.- 130 см., глуб.- 32 см.; Двухъярусная угловая печь белого изразца с закругленными унглами, гладким плинтом и профилированной полочкой. Верхний ярус оформлен уплощенной прямоугольной нишей в центре. Рельефный фриз с растительным орнаментом, профилированный карниз с поясом фигурного изразца в виде пальметт и антефикс из пальметт; Дверца топки чугунная с рельефом. Время: XIX в. Размер: выс. прибл.- 350 см., шир.- 120 см., глуб.- 35 см. оформление исторических лестниц в том числе: живописное оформление потолка* межэтажной лестничной площадки (парадная лестница лицевого корпуса по ул. Зодчего Росси) - (живопись в клеевой (темперно-клеевой?) технике по штукатурке) с изображением венков с лентами и цветочными розетками; *в настоящее время раскрыт фрагмент оформления лестницы; оформление помещения в поперечном дворовом корпусе в уровне 2-3-го этажей (Зал Петипа): оформление потолка – кессоны с четырьмя круглыми

розетками в центральной части, на пересечении балок; историческое заполнение кессонов – тонированный дуб; деревянная галерея в уровне второго света с металлическим ажурным ограждением с растительным орнаментом; Оформление бывшего Церковного зала (в настоящее время разделено перегородками) – профилированный карниз с дентикулами, поясом ионников и поясами растительного орнамента; Оформление помещения № 1 (41,2 м.кв.- – в уровне 2-го этажа лицевого корпуса по пл. Островского - Театральный музей): Оформление потолка – в технике темперно- клеевой живописи по штукатурной основе. Живопись полихромная, орнаментальная. В центре плафона – розетка из пальметт в обрамлении лаврового венка, по внутреннему краю центральной части расположен орнамент из пальметт, волютообразных завитков и листьев аканта. По периметру - полоса цвета охры с композициями из листьев аканта, лавра, пальметт; на торцевых краях расположены композиции в форме вытянутого прямоугольника из листьев аканта, стилизованных цветов, пальметт, фигур путти. Время: середина X1X в. Реставрация 2006 г. Оформление помещения в уровне 2-го этажа (№№ 8, 9, 10) – (Театральный музей): оформление потолка – широкая с профилем рама потолка с прямоугольным зеркалом потолка с профилем; Угловая печь, белого гладкого изразца с гладким плинтом и профилированным карнизом с выносом. Дверцы топки и душника латунные, с ручкой- кнопкой (современной работы). Время: 2- ая пол. X1X в. Размер: выс. прибл.- 350 см., шир.- 135 см., глуб.- 27 см. Реставрация 2006 г.; Средистенная, двухъярусная печь белого гладкого изразца с профилированной полочкой между ярусами, гладким плинтом, профилированным карнизом с выносом и навершием в виде невысокого аттика. Дверцы топки и душника латунные, с ручкой- кнопкой*. Время: 2- ая пол. X1X в. Размер: выс. прибл.- 350 см., шир.- 130 см., глуб.- 32 см. * дверцы топки и душника современной работы. Оформление помещения № 11 (34,2 м.кв.) — в уровне 2-го этажа (Голубая гостиная - Театральный музей) Оформление потолка – в технике темперно-клеевой живописи по штукатурной основе. Живопись полихромная, орнаментальная. Центральная часть плафона белого цвета, в середине- розетка из стилизованного цветка и листьев аканта, по внутреннему краю центральной части- орнамент типа меандр желтого цвета (под золоченую бронзу), по внешнему краю на голубом фоне композиции из стилизованных пальметт и цветов. По периметру фон плафона голубого цвета, на торцевых краях расположены композиции различной формы: 1) в форме полукруга- в центре композиции расположен медальон с театральной маской в обрамлении лавровых ветвей, по сторонам аллегорические женские фигуры, венки, листья аканта, над полукругом- розетка в обрамлении завитков и листьев аканта. 2) в форме вытянутого прямоугольника - в центре расположена мужская маска, по сторонам пальметты, листья аканта. Время: сер. X1X в. Реставрация 2006 г. Угловая двухярусная печь, белого гладкого изразца с гладким плинтом, профилированной полочкой, профилированным карнизом с выносом и навершием в виде невысокого аттика. Дверцы топки и душника латунные, с ручкой - кнопкой (современной работы). Время: 2- ая пол. X1X в. Размер: выс. прибл.- 350 см., шир.- 135 см., глуб.- 27 см. Реставрация 2006 г.; Оформление помещения № 13 (92,4 м.кв.) – в уровне 2-го этажа (Театральный музей): оформление потолка – в технике темперно-клеевой живописи по штукатурной основе. Живопись полихромная, орнаментальная. Центральная часть плафона бежевого цвета, в середине- розетка из стилизованного цветка и листьев аканта, по внутреннему краю центральной части- композиции из музыкальных инструментов и аллегорических женских фигур, по внешнему краю на голубом фоне композиции из стилизованных пальметт и цветов, морских коньков. Время: сер. X1X в. Оформление дверных проемов (четыре) и дверные заполнения: Двухстворчатые, с наличниками, в откосах. В каждой створке по четыре филенки с порезкой растительного характера по периметру, в центре филенок золоченый рельеф в виде венков, пальметт, факелов. Наличники с порезкой стилизованного растительного характера. Прямоугольные навершия с волютообразными завитками по сторонам – с рельефными изображениями: в оформлении двух проемов - амура с лирой, сидящего на льве; в оформлении двух других – с крылатыми женскими фигурами, с вазоном, гирляндой и растительным орнаментом. Ручки латунные, типа фаль. Откосы гладкие. Время: сер. X1X в. Размер: выс. прибл.- 300 см., шир.-156 см. Камин светло-серого мрамора. На лицевых углах лопатки с навершием в виде волют. Фриз декорирован филенками: в центре с орнаментом типа меандр, по сторонам - гладкие. Полка с профилем по краю. Время: 2- ая пол. X1X в. Размер: выс.- 105 см., шир.- 155 см., глуб.- 60 см. Оформление помещения № 14 (40,8 м.кв.) – в уровне 2-го этажа (Театральный музей): оформление потолка - в технике темперно-клеевой живописи по штукатурной основе. Живопись полихромная, орнаментальная. Центральная часть плафона бежевого цвета, по внутреннему краю центральной части орнамент из стилизованных пальметт, на торцевых сторонах композиции из листьев аканта, розеток, львиных масок, венков. Время: сер. X1X в. Средистенная печь, облицованная белым гладким изразцом. Карниз профилированный с выносом. Плинт гладкий. Дверца топки чугунная. С рельефом растительного и геометрического орнамента. Время: 2- ая пол. X1X в. Размер: выс.

прибл.- 350 см., шир.- 130 см., глуб.- 17 см.; Оформление помещения № 15 (99,0 кв. м) – в уровне 2-го этажа (Театральный музей): Оформление потолка – широкая профилированная рама по периметру, центральная фигурная лепная розетка растительного орнамента; Две угловые печи, облицованы белыми гладкими изразцами, двухъярусные, с гладким плинтом, профилированной полочкой и профилированным карнизом с выносом. Дверцы топки, душника латунные, с ручкой- кнопкой. Время: 2- ая пол. Х1Х в. Размер: выс. прибл.- 350 см., шир.- 130 см., глуб.- 30 см.Оформление помещения №16 (86,8 кв. м) – в уровне 2-го этажа (Театральный музей): оформление стен – фриз, обшитый деревом, профилированный карниз на стилизованных кронштейнах; оформление потолка – кессоны с призматическими деталями на пересечении балок, с центральной ромбовидной розеткой; историческое заполнение кессонов – тонированный дуб; Печь средистенная, облицованная белыми гладкими изразцами с гладким плинтом с профилем по краю, с прямоугольным топочным отверстием с металлической дверцей и ручкой –кнопкой. Время: 2-ая пол. Х1Х в. Размер: выс. прибл.- 350 см., шир.- 107 см., глуб.- 28 см. 1-й этаж: Печь угловая, белого гладкого изразца. Плинт гладкий. Карниз профилированный с выносом*. Время: 2-ая пол. Х1Х в. Размер: выс. прибл.- 350 см., шир.- 120 см., глуб.- 35 см. * дверца топки и душника современные. Оформление помещений Театральной библиотеки (16-Н (21), 15-Н (20)): Оформление стен – дубовые, встроенные, двухярусные шкафы. Помещение (16-Н (21): В нижнем ярусе расположено 20 одностворчатых 2-х ярусных шкафов, каждый ярус расстеклован на 6 частей, внутри каждого яруса по 3 полки. В верхнем ярусе (антресоль) расположено 26 шкафов аналогичных шкафам 1-ого яруса. Карниз профилированный с выносом. Накладка на ключевины в виде бронзовой золоченой лиры в обрамлении лаврового венка*. Помещение (15-Н (20): В нижнем ярусе-21 шкаф аналогичный шкафам в соседнем помещении и 14 малых шкафов с двумя глухими створками. В верхнем ярусе – 5 шкафов двухъярусных, полукруглой формы (2 шкафа на 7 створок, 1шкаф на 4 створки, 2 шкафа на 3 створки, каждая створка с расстекловкой); 13 малых шкафов, двухстворчатых, каждая створка расстеклована на 8 частей. Между ярусами – балкон с кованным ограждением из завитков и золочеными декоративными накладками* в виде лиры под короной в обрамлении лаврового венка. Перила дубовые, точеные. В нижнем ярусе – две двери в откосах. Двери двухстворчатые, дубовые, в каждой створке по три филенки. *Накладки на ключевины и золоченые декоративные накладки ограждения балкона частично воссозданы. Камин двухъярусный, нижний ярус серого с прожилками мрамора, лицевые углы скруглены. Топка арочной формы в латунном обрамлении, по краю обрамления - выколотная тяга, в центре - рельеф из стилизованных листьев. Полочка гладкая. Плинт двухступенчатый. Верхний ярус облицован терракотовыми изразцами расколерованными под мрамор. Карниз профилированный, с выносом. Таган чугунный. Время: 2- ая пол. Х1Х в. Размер: выс.- 105 см., шир.- 155 см., глуб.- 60 см. Камин одноярусный, светлого мрамора с прямоугольной полочкой с профилированным краем и углами, оформленными филенчатыми лопатками. Фриз с пальчиковой порезкой в центре и небольших прямоугольных филенок по бокам. Центральная часть – топочное отверстие с лучковым завершением, вписанное в прямоугольное латунное обрамление, декорированное профилированной тягой с растительным орнаментом и прямоугольными филенками с поясом иоников. Таган – чугунный (?). Время: 2-ая пол. Х1Х в. Размер: выс.- 120 см., шир.- 125 см., глуб.- 30 см. Угловая, белого гладкого изразца. Плинт гладкий. Карниз профилированный с выносом. Навершие в виде невысокого аттика. Дверца топки чугунная, с надписью «Товарищество Лукашевич и К *» Время: 2- ая пол. Х1Х в. Размер: выс. прибл.- 350 см., шир.- 130 см., глуб.- 32 см. Печь средистенная, облицованная белыми гладкими изразцами с гладким плинтом с профилем по краю, с прямоугольным топочным отверстием с профилированным карнизом с выносом и навершием в виде невысокого аттика, с дверцей с овальной ручкой-кнопкой. Время: 2-ая пол. Х1Х в. Размер: выс. прибл.- 200 см., шир.- 85 см., глуб.- 18 см. Печь угловая, белого гладкого изразца с гладким плинтом, профилированным карнизом с выносом и завершением в виде невысокого аттика (дверца топки позднего времени – окрашена белой краской). Время: 2- ая пол. Х1Х в. Размер: выс. прибл.- 350 см., шир.- 130 см., глуб.- 32 см.

- Распоряжение КГИОП "Об определении предмета охраны объекта культурного наследия федерального значения "Ансамбль улицы Зодчего Росси" № 10-499 от 16.10.2015 г.

9. Сведения о наличии зон охраны данного объекта культурного наследия с указанием номера и даты принятия органом государственной власти акта об

утверждении указанных зон либо информация о расположении данного объекта культурного наследия в границах зон охраны иного объекта культурного наследия

- Закон Санкт-Петербурга "О границах объединенных зон охраны объектов культурного наследия, расположенных на территории Санкт-Петербурга, режимах использования земель и требованиях к градостроительным регламентам в границах указанных зон" № 820-7 от 19.01.2009 г.

Всего в паспорте листов **9**

Уполномоченное должностное лицо органа охраны объектов культурного наследия

| | | |
|---|---|---|
| Заместитель председателя КГИОП | | Аганова Галина Рэмовна |
| должность | подпись | инициалы, фамилия |

*М.П.*

09 . 08 . 2021

Дата оформления паспорта
(число, месяц, год)

В настоящем документе прошито
и скреплено печатью
9 (девять) листа(ов)

Для документов №5

Брюков Д.С

***Приложение 8***

**к Акту по результатам государственной историко-культурной экспертизы проектной документации на проведение работ по сохранению объекта культурного наследия федерального значения «Дирекция императорских театров», по адресу: Санкт-Петербург, ул. Зодчего Росси, д. 2, литера А (Зодчего Росси ул., 2, Островского пл., 6, Ломоносова пл., 4), входящего в состав объекта культурного наследия федерального значения «Ансамбль улицы Зодчего Росси», по адресу: Санкт-Петербург, Зодчего Росси ул., 1-3, 2; Островского пл., 6, 11; Ломоносова пл., 1, 2, 4; Торговый пер., 2: «Ремонт и реставрация лицевого фасада здания Дирекции императорских театров (со стороны пл. Островского), входящего в состав объекта культурного наследия федерального значения «Ансамбль улицы Зодчего Росси (Санкт-Петербург, ул. Зодчего Росси, 2; пл. Островского, 6; пл. Ломоносова, 4)», выполненной в 2021 г., ЗАО «СПБ-ПРОЕКТ», шифр: ПД-6-2021**

Копия задания на проведение работ по сохранению объекта культурного наследия, включенного в единый государственный реестр объектов культурного наследия (памятника истории и культуры) народов Российской Федерации, или выявленного объекта культурного наследия №01-52-2651/20-0-2 от 07.12.2020 г.

| СОГЛАСОВАНО: | УТВЕРЖДАЮ: |
|---|---|
| Проректор по административно-хозяйственной работе | Начальник Управления по охране и использованию объектов культурного наследия |
| (должность) | (должность) |
| Академии Русского балета имени А. Я. Вагановой | Комитет по государственному контролю, использованию и охране памятников истории и культуры Санкт-Петербурга |
| | (наименование органа охраны) |
| О.В. | Е.Е.Ломакина |
| (подпись) (Ф.И.О.) | (подпись) (Ф.И.О.) |
| "____" _____ 20 20 г. | "7 ДЕК 2020" _____ 20 20 г. |
| М.П. | М.П. |

**ЗАДАНИЕ**
**на проведение работ по сохранению объекта культурного наследия, включенного в единый государственный реестр объектов культурного наследия (памятников истории и культуры) народов Российской Федерации, или выявленного объекта культурного наследия**
**от** 7 ДЕК 2020 **№** 01-52-2651/20-0-2
(ремонт и реставрация фасадов)

**1. Наименование и категория историко-культурного значения объекта культурного наследия, включенного в единый государственный реестр объектов культурного наследия (памятников истории и культуры) народов Российской Федерации (далее - реестр), или наименование выявленного объекта культурного наследия:**

| |
|---|
| Объект культурного наследия федерального значения «Дирекция императорских театров» в составе комплекса «Ансамбль улицы Зодчего Росси» на основании Постановления Правительства РФ № 527 от 10.07.2001 |

**2. Адрес места нахождения объекта культурного наследия, включенного в реестр, или выявленного объекта культурного наследия по данным органов технической инвентаризации:**

| | | | | | | | |
|---|---|---|---|---|---|---|---|
| Санкт-Петербург | | | | | | | |
| (субъект Российской Федерации) | | | | | | | |
| Санкт-Петербург, Центральный район | | | | | | | |
| (населенный пункт) | | | | | | | |
| ул. | Зодчего Росси | д. | 2 | лит. | | офис/кв. | |

**3. Сведения о собственнике либо ином законном владельце объекта культурного наследия, включенного в реестр, или выявленного объекта культурного наследия:**
**Собственник (законный владелец):**

| |
|---|
| Академия Русского балета имени А. Я. Вагановой |
| (указать полное наименование, организационно-правовую форму юридического лица в соответствии с учредительными документами; фамилию, имя, отчество (при наличии) - для физического лица) |

**Адрес места нахождения:**

| |
|---|
| Санкт-Петербург |

(субъект Российской Федерации)

| |
|---|
| Санкт-Петербург, Центральный район |

(населенный пункт)

| | | | | | | | | | | | | | | | | | |
|---|---|---|---|---|---|---|---|---|---|---|---|---|---|---|---|---|---|
| ул. | Зодчего Росси | | | | д. | 2 | | | лит. | | | офис/кв. | | | | | |
| ИНН | | | | | | | | | | | | - | - | - | | | |
| ОГРН/ОГРНИП | | | | | | | | | | | | | | | - | - | - |
| Ответственный представитель: | | | | | - | | | | | | | | | | | | |
| (фамилия, имя, отчество (при наличии) | | | | | | | | | | | | | | | | | |
| Контактный телефон: | | | | | - | | | | | | | | | | | | |
| Адрес электронной почты: | | | | | - | | | | | | | | | | | | |

**4. Сведения об охранном обязательстве собственника или иного законного владельца объекта культурного наследия:**

| | |
|---|---|
| Дата | - |
| Номер | |
| Орган охраны объектов культурного наследия, выдавший документ | |

**5. Реквизиты документов об утверждении границы территории объекта культурного наследия, включенного в реестр, или выявленного объекта культурного наследия:**

| |
|---|
| План границ территории объекта культурного наследия «Дирекция императорских театров» в составе комплекса «Ансамбль улицы Зодчего Росси», утвержден 02.09.2015 Комитетом по государственному контролю, использованию и охране памятников истории и культуры |

**6. Реквизиты документов об утверждении предмета охраны объекта культурного наследия, включенного в реестр, или выявленного объекта культурного наследия, описание предмета охраны:**

| |
|---|
| Предмет охраны объекта культурного наследия «Дирекция императорских театров» в составе комплекса «Ансамбль улицы Зодчего Росси», утвержден Распоряжением КГИОП от 16.10.2015 № 10-499 |

**7. Реквизиты документов о согласовании органом охраны объектов культурного наследия ранее выполненной проектной документации на проведение работ по сохранению объекта культурного наследия, возможность ее использования при проведении работ по сохранению объекта культурного наследия:**

| |
|---|
| - |

**8. Состав и содержание проектной документации на проведение работ по сохранению объекта культурного наследия:** объем разрабатываемой документации должен обеспечить необходимый уровень исследований и проектных решений, гарантирующих сохранность объекта культурного наследия, сохранение его предметов охраны и отвечать требованиям государственной охраны объектов культурного наследия (памятников истории и культуры).

Возможность проведения работ по реставрации и приспособлению объекта культурного наследия для современного использования определяется актом по результатам государственной историко-культурной экспертизы проектной документации.

Согласно подпункту «в» пункта 32 Положения о составе разделов проектной документации и требованиях к их содержанию, утвержденного постановлением Правительства Российской Федерации от 16.02.2008 № 87 раздел 12 проектной документации должен содержать иную документацию, в случаях, предусмотренных федеральными законами.

Согласно пункту 15.1 статьи 48 Градостроительного кодекса Российской Федерации особенности подготовки, согласования и утверждения проектной документации, необходимой для проведения работ по сохранению объекта культурного наследия, устанавливаются законодательством Российской Федерации об охране объектов культурного наследия.

На основании вышеуказанных положений законодательства раздел 12 проектной документации должен включать документацию по сохранению объектов культурного наследия, разработанную в соответствии с ГОСТ Р 55528-2013 «Состав и содержание научно-проектной документации по сохранению объектов культурного наследия. Памятники истории и культуры. Общие требования».

В случаях, установленных статьей 36 Федерального закона от 25.06.2002 № 73-ФЗ «Об объектах культурного наследия (памятниках истории и культуры) народов Российской Федерации», разрабатываются обязательные разделы об обеспечении сохранности объектов культурного наследия в проектах проведения таких работ или проектов обеспечения сохранности объектов культурного наследия либо план проведения спасательных археологических полевых работ, включающие оценку воздействия проводимых работ на указанные объекты культурного наследия и подлежащие государственной историко-культурной экспертизе.

| **Раздел 1.** Предварительные работы: | |
|---|---|
| Включает исходно-разрешительную документацию и результаты предварительного исследования памятника.<br>В составе раздела необходимо представить акт определения влияния предполагаемых к проведению видов работ на конструктивные и другие характеристики надежности и безопасности Объекта (в соответствии с письмом Министерства культуры Российской Федерации от 24.03.2015 № 90-01-39-ГП) и заключение о возможности приспособления объекта культурного наследия для современного использования (в случае проведения указанных работ).<br>При необходимости на основании отчета о техническом состоянии (акта технического состояния) объекта культурного наследия или предварительного инженерного заключения в составе предварительных работ разрабатывается документация, предусмотренная для проведения первоочередных противоаварийных или иных консервационных мероприятий. | |
| **Раздел 2.** Комплексные научные исследования: | |
| 1. Этап до начала производства работ | 2. Этап в процессе производства работ |
| Для обеспечения сохранности объектов культурного наследия до начала работ по сохранению необходимо организовать мониторинг их технического состояния.<br>В соответствии с ГОСТ Р 55567-2013, ГОСТ Р 56905-2016 и ГОСТ Р 55945-2014 провести мероприятия по оценке технического состояния Объекта (его частей и элементов), определить пригодность к дальнейшей эксплуатации, необходимость ремонта или реставрации Объекта.<br>Исследования Объекта проводятся в соответствии с программой исследований. | В процессе производства работ, выполнять дополнительные обследования после вскрытий конструкций, недоступных в период выполнения основного обследования. |

| | |
|---|---|
| Получение разрешения на проведение научно-исследовательских и изыскательских работ требуется при выполнении натурных исследований в виде шурфов, зондажей и иных аналогичных исследований. | |
| **Раздел 3.** Проект реставрации и приспособления: | |
| 1. Эскизный проект (архитектурные и конструктивные решения проекта) | 2. Проект |
| При необходимости получения методических заключений совещательных и иных консультативных органов разрабатывается эскизный проект, содержащий принципиальные решения по сохранению Объекта, согласно ГОСТ Р 55528-2013. | Проект работ по ремонту и реставрации фасадов разрабатывается на основе научно-исследовательской и изыскательской документации, которая должна содержать текстовые и графические материалы, а также определять архитектурные, конструктивные, инженерно-технические и инженерно-технологические решения для обеспечения выполнения работ по сохранению объектов культурного наследия. |
| **Раздел 4.** Рабочая проектная документация: | |
| 1. Этап до начала производства работ | 2. Этап в процессе производства работ |
| Рабочая документация разрабатывается на основании ранее согласованной проектной документации в необходимом объеме в соответствии ГОСТ 21.501 «Межгосударственный стандарт. Система проектной документации для строительства. Правила выполнения рабочей документации архитектурных и конструктивных решений». | В процессе выполнения производственных работ на Объекте подрядчик, выполняющий производственные работы по сохранению Объекта, на основе рабочей документации составляет исполнительную документацию в соответствии с действующим законодательством.<br>Исполнительная документация является составной частью отчетной документации. |
| **Раздел 5.** Отчетная документация: | |
| Представляется по окончанию работ в соответствии с порядком утверждения отчетной документации о выполнении работ по сохранению объекта культурного наследия (приказ Министерства культуры Российской Федерации от 25.06.2015 № 1840 «Об утверждении состава и Порядка утверждения отчетной документации о выполнении работ по сохранению объекта культурного наследия, включенного в единый государственный реестр объектов культурного наследия (памятников истории и культуры) народов Российской Федерации, или выявленного объекта культурного наследия, Порядка приемки работ по сохранению объекта культурного наследия и подготовки акта приемки выполненных работ по сохранению объекта культурного наследия, включенного в единый государственный реестр объектов культурного наследия (памятников истории и культуры) народов Российской Федерации, или выявленного объекта культурного наследия и его формы»). | |

**9. Порядок и условия согласования проектной документации на проведение работ по сохранению объекта культурного наследия:**

Порядок проведения работ по сохранению объекта культурного наследия установлен статьей 45 Федерального закона от 25.06.2002 № 73-ФЗ «Об объектах культурного наследия (памятниках истории и культуры) народов Российской Федерации».

Работы по реставрации, приспособлению объекта культурного наследия для современного использования проводятся на основании задания, согласованной проектной документации и разрешения КГИОП.

Работы по ремонту, консервации объекта культурного наследия проводятся на основании задания, разрешения КГИОП (при получении последнего представляется документация,

установленная пунктами 5.3, 5.4 Порядка выдачи разрешения на проведение работ по сохранению объекта культурного наследия, включенного в единый государственный реестр объектов культурного наследия (памятников истории и культуры) народов Российской Федерации, или выявленного объекта культурного наследия, утвержденного приказом Минкультуры России от 21.10.2015 № 2625).

В случае, если при проведении работ по сохранению объекта культурного наследия затрагиваются конструктивные и другие характеристики надежности и безопасности объекта, указанные работы проводятся также при наличии положительного заключения государственной экспертизы проектной документации, предоставляемого в соответствии с требованиями Градостроительного кодекса Российской Федерации, для получения в КГИОП разрешения на строительство (част и 5.1, 7 стать и 51 Градостроительного кодекс а Российской Федерации).

Порядок согласования проектной документации на проведение работ по сохранению установлен приказом Минкультуры России от 05.06.2015 № 1749 «Об утверждении порядка подготовки и согласования проектной документации на проведение работ по сохранению объекта культурного наследия, включенного в единый государственный реестр объектов культурного наследия (памятников истории и культуры) народов Российской Федерации, или выявленного объекта культурного наследия».

Административный регламент предоставления государственной услуги по согласованию проектной документации на проведение работ по сохранению объекта культурного наследия (памятника истории и культуры) народов Российской Федерации федерального значения (за исключением отдельных объектов культурного наследия, перечень которых устанавливается Правительством Российской Федерации) органами государственной власти субъектов Российской Федерации, осуществляющими полномочия в области сохранения, использования, популяризации и государственной охраны объектов культурного наследия, утвержден приказом Минкультуры России от 22.11.2013 № 1942.

Проектная документация рассматривается при наличии положительного заключения государственной историко-культурной экспертизы (не требуется в случае проведения ремонта и консервации объекта культурного наследия).

**10. Требования по научному руководству, авторскому и техническому надзору:**

Работы по сохранению ОКН проводятся при условии осуществления технического, авторского надзора и государственного надзора в области охраны ОКН за их проведением. Авторский надзор и научное руководство за проведением работ по сохранению ОКН проводятся специалистами, аттестованными федеральным органом охраны объектов культурного наследия в порядке, установленном в соответствии с пунктом 29 статьи 9 Федерального закона от 25.06.2002 № 73-ФЗ «Об объектах культурного наследия (памятниках истории и культуры) народов Российской Федерации», а также в соответствии с ГОСТ Р 56200-2014 «Научное руководство и авторский надзор при проведении работ по сохранению объектов культурного наследия. Основные положения» и ГОСТ Р 56254-2014 «Технический надзор на объектах культурного наследия. Основные положения».

Научный руководитель проводит научно-методическую оценку принимаемых в процессе работ по сохранению объекта культурного наследия решений и оценку степени их влияния на сохранность подлинных элементов объекта культурного наследия (включая оценку состояния объекта и его облика).

Научный руководитель принимает решение о направлении предложений о необходимости принципиальных изменений проектных решений на рассмотрение КГИОП и заказчика.

Лица, осуществляющие авторский надзор, обязаны своевременно решать вопросы, связанные с необходимостью внесения изменений в проектные решения с дальнейшим оформлением исполнительной документации, корректировкой проектных решений в соответствии с требованиями ГОСТ Р 21.1101-2013 «Национальный стандарт Российской Федерации. Система проектной документации для строительства. Основные требования к проектной и рабочей документации» и контролем их исполнения.

При принятии решения о необходимости принципиальных изменений проектной документации, последняя подлежит, в том числе, оценке в рамках государственной историко-культурной экспертизе и представлению для рассмотрения в КГИОП в установленном порядке.

**11. Дополнительные требования и условия:**

К проведению работ по сохранению объекта культурного наследия (включая проектные работы) допускаются юридические лица и индивидуальные предприниматели, имеющие лицензию на осуществление деятельности по сохранению объектов культурного наследия (памятников истории и культуры) народов Российской Федерации в соответствии с законодательством Российской Федерации о лицензировании отдельных видов деятельности, в соответствии с постановлением Правительства РФ от 19.04.2012 № 349 «О лицензировании деятельности по сохранению объектов культурного наследия (памятников истории и культуры) народов Российской Федерации».

После заключения государственного контракта (договора) - уведомить КГИОП об организации, являющейся разработчиком проектной документации, имеющей лицензию на осуществление деятельности по сохранению объектов культурного наследия (при наличии необходимости).

Работы по консервации и реставрации объектов культурного наследия проводятся физическими лицами, аттестованными федеральным органом охраны объектов культурного наследия в установленном им порядке.

В проведении отдельных видов работ по сохранению объекта культурного наследия могут участвовать добровольцы (волонтеры) в соответствии с постановлением Правительства Российской Федерации от 25.12.2019 № 1828 «Об особенностях участия добровольцев (волонтеров) в работах по сохранению объектов культурного наследия, включенных в единый государственный реестр объектов культурного наследия (памятников истории и культуры) народов Российской Федерации, или выявленных объектов культурного наследия».

**Задание подготовлено:**

| | | |
|---|---|---|
| Главный специалист отдела Центрального района | | Клоцбах С.С. |
| (должность, наименование органа охраны объектов культурного наследия) | (Подпись) | (Ф.И.О. полностью) |

***Приложение 9***

**к Акту по результатам государственной историко-культурной экспертизы проектной документации на проведение работ по сохранению объекта культурного наследия федерального значения «Дирекция императорских театров», по адресу: Санкт-Петербург, ул. Зодчего Росси, д. 2, литера А (Зодчего Росси ул., 2, Островского пл., 6, Ломоносова пл., 4), входящего в состав объекта культурного наследия федерального значения «Ансамбль улицы Зодчего Росси», по адресу: Санкт-Петербург, Зодчего Росси ул., 1-3, 2; Островского пл., 6, 11; Ломоносова пл., 1, 2, 4; Торговый пер., 2: «Ремонт и реставрация лицевого фасада здания Дирекции императорских театров (со стороны пл. Островского), входящего в состав объекта культурного наследия федерального значения «Ансамбль улицы Зодчего Росси (Санкт-Петербург, ул. Зодчего Росси, 2; пл. Островского, 6; пл. Ломоносова, 4)», выполненной в 2021 г., ЗАО «СПБ-ПРОЕКТ», шифр: ПД-6-2021**

Копия Разрешения на проведение работ по сохранению объекта культурного наследия федерального значения №01-53-1912/21-0-1 от 09.08.2021 г.

ПРАВИТЕЛЬСТВО САНКТ-ПЕТЕРБУРГА
**КОМИТЕТ ПО ГОСУДАРСТВЕННОМУ КОНТРОЛЮ, ИСПОЛЬЗОВАНИЮ И ОХРАНЕ ПАМЯТНИКОВ ИСТОРИИ И КУЛЬТУРЫ (КГИОП)**

пл. Ломоносова, д.1, Санкт-Петербург, 191023. Тел. (812) 315-43-03, (812) 571-64-31, факс (812) 710-42-45
e-mail: kgiop@gov.spb.ru http://www.gov.spb.ru

КГИОП СПб
№ 01-53-1912/21-0-1
от 09.08.2021

| | | | |
|---|---|---|---|
| Исх. № | 09 АВГ 2021 | от | 01-53-1912/21-0-1 |
| № ЕССК | | от | |
| Рег. № КГИОП | 01-53-1912/21-0-0 | от | 02.08.2021 |

# РАЗРЕШЕНИЕ

на проведение работ по сохранению объекта культурного наследия федерального значения

В соответствии с пунктом 2 статьи 45 Федерального закона от 25 июня 2002 года № 73 ФЗ "Об объектах культурного наследия (памятниках истории и культуры) народов Российской Федерации"

**Выдано** Закрытое акционерное общество "СПБ-ПРОЕКТ"
(полное наименование юридического лица с указанием его организационно-правовой формы или
генеральный директор Самусенко С.В
Ф.И.О. - индивидуального предпринимателя-проводящего(го) работы по сохранению объекта культурного наследия)

**ИНН** 7816174438
**ОГРН/ОГРНИП** 1027808030960
**Адрес места нахождения (места жительства)** 191119 г. Санкт-Петербург
(индекс) (Субъект Российской Федерации, город)
ул. Рижская д. 12
(улица) (дом) (корп./стр.) (офис/кв.)

Лицензия на осуществление деятельности по сохранению объектов культурного наследия.

**Выдана** МКРФ 00552 (№ лицензии) 12.03.2013 (дата выдачи лицензии)

**Виды работ** комплексные научные исследования в рамках разработки проектной документации на ремонт, реставрацию лицевого фасада со стороны пл. Островского
(в соответствии с выданным заданием и согласованной проектной документацией)

**на объекте культурного наследия:** федерального значения "Дирекция императорских театров" (в составе "Ансамбль улицы Зодчего Росси") (Основание: Постановление Правительства РФ № 527 от 10.07.2001)
(наименование и категория историко-культурного значения объекта культурного наследия)
191023, г.Санкт-Петербург, улица Зодчего Росси, дом 2, литера А
(адрес места нахождения объекта культурного наследия по данным органов технической инвентаризации)

**Основание для выдачи разрешения:**

**Договор - подряда (контракт) на выполнение работ:** государственный контракт от 15.06.2021 № ПД-6-2021
(дата и №)
Санкт-Петербургское государственное казенное учреждение «Дирекция заказчика по ремонтно-реставрационным работам на памятниках истории и культуры»
(полное наименование юридического лица с указанием его организационно-правовой формы или Ф.И.О. - индивидуального предпринимателя или гражданина, который является заказчиком работ)
7825459800 (ИНН) 191023, Санкт-Петербург, ул. Зодчего Росси, д.1-3 (адрес)

**Согласно**

| | | | | |
|---|---|---|---|---|
| Задание | № | 01-52-2651/21-0-2 | от | 07.12.2020 |
| Акт ГИКЭ | № | — | от | — |
| Проектная документация | № | б/н | от | 2021г. |
| Программа инженерно-технических исследований | | б/н | | 2021г. |
| Схема зондажей шифр: ПД-6-2021-ИРД | | б/н | | 2021г. |
| Акт влияния | -- | | — | |

**Разработанной** Закрытое акционерное общество "СПБ-ПРОЕКТ"
(полное наименование юридического лица с указанием его организационно-правовой формы или
генеральный директор Самусенко С.В.
Ф.И.О. - индивидуального предпринимателя-проводящего(го) работы по сохранению объекта культурного наследия)

**ИНН** 7816174438
**ОГРН/ОГРНИП** 1027808030960

| | | |
|---|---|---|
| Адрес места нахождения (места жительства) | 191119 | г. Санкт-Петербург |
| | (индекс) | (Субъект Российской Федерации, город) |
| | ул. Рюменская д. 12 | |
| | (улица) (дом) (корп./стр.) (офис/кв.) | |

Лицензия на осуществление деятельности по сохранению объектов культурного наследия

| | | |
|---|---|---|
| Выдана | МКРФ 00552 | 12.03.2013 |
| | (№ лицензии) | (дата выдачи лицензии) |
| Согласованной | | |
| | (номер письма) | (дата) |
| Авторский надзор: | Самусенко Сергей Владимирович | |
| | (ФИО) | |
| | Закрытое акционерное общество "СПБ-ПРОЕКТ" | |
| | (полное наименование с указанием организационно-правовой формы организации) | |

| | | |
|---|---|---|
| ИНН | 7816174408 | |
| ОГРН/ОГРНИП | 1027807000396 | |
| Адрес места нахождения (места жительства) | 191119 | г. Санкт-Петербург |
| | (индекс) | (Субъект Российской Федерации, город) |
| | ул. Рюменская д. 12 | |
| | (улица) (дом) (корп./стр.) (офис/кв.) | |
| Выдана | МКРФ 00552 | 12.03.2013 |
| | (№ лицензии) | (дата выдачи лицензии) |
| Договор (приказ) на осуществление авторского надзора и научного руководства | государственный контракт от 15.06.2021 № 0Д-6-2021 | |
| | (дата и №) | |
| Научное руководство | инженер (направление – научно-исследовательские работы по реставрации и консервации на объектах культурного наследия) (I категория); инженер (направление - изыскательские работы по реставрации и | Пенчанский Сергей Анатольевич |
| | должность | (ФИО) |
| | №2652 от 23.10.2015 | |
| | (наименование документа, дата и №) | |
| Технический надзор: | — | |
| | (ФИО) | |
| | — | |
| | (полное наименование с указанием организационно-правовой формы организации) | |

| | | |
|---|---|---|
| ИНН | — | |
| ОГРН/ОГРНИП | — | |
| Адрес места нахождения (места жительства) | — | — |
| | (индекс) | (Субъект Российской Федерации, город) |
| | — | |
| | (улица) (дом) (корп./стр.) (офис/кв.) | |
| Договор (приказ) на осуществление технического надзора | — | |
| | (дата и №) | |

| | | | |
|---|---|---|---|
| Разрешение выдано на срок до | 31 | 12 | 2021 |
| | день | месяц | год |

| | | |
|---|---|---|
| Заместитель начальника Управления - начальник отдела Адмиралтейского района Управления по охране и использованию объектов культурного наследия | | А.О. Смелков |
| Должность уполномоченного лица КГИОП | (Подпись) | (Ф.И.О.) |

***Приложение 10***

**к Акту по результатам государственной историко-культурной экспертизы проектной документации на проведение работ по сохранению объекта культурного наследия федерального значения «Дирекция императорских театров», по адресу: Санкт-Петербург, ул. Зодчего Росси, д. 2, литера А (Зодчего Росси ул., 2, Островского пл., 6, Ломоносова пл., 4), входящего в состав объекта культурного наследия федерального значения «Ансамбль улицы Зодчего Росси», по адресу: Санкт-Петербург, Зодчего Росси ул., 1-3, 2; Островского пл., 6, 11; Ломоносова пл., 1, 2, 4; Торговый пер., 2: «Ремонт и реставрация лицевого фасада здания Дирекции императорских театров (со стороны пл. Островского), входящего в состав объекта культурного наследия федерального значения «Ансамбль улицы Зодчего Росси (Санкт-Петербург, ул. Зодчего Росси, 2; пл. Островского, 6; пл. Ломоносова, 4)», выполненной в 2021 г., ЗАО «СПБ-ПРОЕКТ», шифр: ПД-6-2021**

Копия Кадастрового паспорта на здание, по адресу: Санкт-Петербург, улица Зодчего Росси, дом 2, литера А, №78/201/16-243356 от 15.08.2016 г.

**филиал федерального государственного бюджетного учреждения «Федеральная кадастровая палата Федеральной службы государственной регистрации, кадастра и картографии» по Санкт-Петербургу**

(полное наименование органа кадастрового учета)

КП.1

# КАДАСТРОВЫЙ ПАСПОРТ

| |
|---|
| Здания |
| (вид объекта недвижимого имущества) |

| | | | |
|---|---|---|---|
| Лист № | 1 | Всего листов: | 4 |

| | |
|---|---|
| "15" августа 2016 г. № 78/201/16-243356 | |
| Кадастровый номер: | 78:31:0001138:1020 |
| Номер кадастрового квартала: | 78:31:0001138 |
| Предыдущие номера: | 78:31:1138:13:61 |
| Дата внесения номера в государственный кадастр недвижимости: | 29.08.2012 |

Описание объекта недвижимого имущества:

| | | | | |
|---|---|---|---|---|
| 1 | Адрес (описание местоположения): | г.Санкт-Петербург, улица Зодчего Росси, дом 2, литера А | | |
| 2 | Основная характеристика: | площадь | 29131.5 | кв.м |
| | | (тип) | (значение) | (единица измерения) |
| 3 | Назначение: | Нежилое здание | | |
| 4 | Наименование: | — | | |
| 5 | Количество этажей, в том числе подземных этажей : | 8, а также подземных 1 | | |
| 6 | Материал наружных стен: | Смешанные | | |
| 7 | Год ввода в эксплуатацию (завершения строительства): | 1833 | | |
| 8 | Кадастровая стоимость (руб.): | 746059754.21 | | |
| 9 | Кадастровый номер земельного участка (участков), в пределах которого расположен объект недвижимого имущества: | 78:31:0001138:13 | | |
| 10 | Степень готовности объекта незавершенного строительства (%) | — | | |
| 11 | Кадастровые номера помещений, расположенных в здании или сооружении: | 78:31:0001138:1782, 78:31:0001138:1793, 78:31:0001138:1757, 78:31:0001138:1759, 78:31:0001138:1786, 78:31:0001138:1773, 78:31:0001138:1785, 78:31:0001138:1784, 78:31:0001138:1779, 78:31:0001138:1747, 78:31:0001138:1768, 78:31:0001138:1766, 78:31:0001138:1750, 78:31:0001138:1751, 78:31:0001138:1749, 78:31:0001138:1760, 78:31:0001138:1780, 78:31:0001138:1756, 78:31:0001138:1796, 78:31:0001138:1791, 78:31:0001138:1761, 78:31:0001138:1763, 78:31:0001138:1771, 78:31:0001138:1752, 78:31:0001138:1755, 78:31:0001138:1746, 78:31:0001138:1787, 78:31:0001138:1753, 78:31:0001138:1765, 78:31:0001138:1772, 78:31:0001138:1754, 78:31:0001138:1748, 78:31:0001138:1777, 78:31:0001138:1778, 78:31:0001138:1783, 78:31:0001138:1790, 78:31:0001138:1767, 78:31:0001138:1792, 78:31:0001138:1797, 78:31:0001138:1762, 78:31:0001138:1789, 78:31:0001138:1774, 78:31:0001138:1744, 78:31:0001138:1764, 78:31:0001138:1776, 78:31:0001138:1775, 78:31:0001138:1758, 78:31:0001138:1742, 78:31:0001138:1745, 78:31:0001138:1743, 78:31:0001138:1769, 78:31:0001138:1790, 78:31:0001138:1788, 78:31:0001138:1795, 78:31:0001138:1781, 78:31:0001138:1794 | | |
| 12 | Сведения о правах: — | | | |

| | | |
|---|---|---|
| Ведущий инженер | | А. С. Поликарпова |
| (полное наименование должности) | (подпись) | (инициалы, фамилия) |

КП.1

# КАДАСТРОВЫЙ ПАСПОРТ

| Здания |
|---|
| (вид объекта недвижимого имущества) |

| Лист № | 2 | Всего листов: | 4 |
|---|---|---|---|

| "15" августа 2016 г. № 78/201/16-243356 | | |
|---|---|---|
| Кадастровый номер: | | 78:31:0001138:1020 |
| 13 | Сведения о включении в реестр объектов культурного наследия: —— | |
| 14 | Особые отметки: 22.07.2015 проведен кадастровый учет изменений здания в части уточнения местоположения и площади с 26570,7 кв.м на 26573,4 кв.м в результате выполненной перепланировки. Этажность: надземная: 1-2-3-4-5-6, в том числе цокольный этаж, расположенный в уровне 1-го этажа; подземная: 1.<br>19.01.2016 проведен кадастровый учет изменений площади с 26573,4 кв.м на 29131,5 кв.м. Этажность здания уточнена. В соответствии с заключением кадастрового инженера количество этажей здания: 8, в том числе подвал, мансардный этаж. Общая площадь здания изменилась в связи с перепланировкой внутренних помещений и в результате переоборудования чердачного пространства под мансардный этаж. Произведены работы по реставрационному ремонту здания с приспособлением для современного использования (реставрационный ремонт лестниц №8 и №9, замена междуэтажных перекрытий, переоборудование чердачного пространства под мансардный этаж) в соответствии с разрешением №5-247/108-1 от 30.12.2008г. Акт приемки выполненных работ по сохранению объекта культурного наследия (памятника истории и культуры) народов Российской Федерации федерального назначения от 27.12.2013г.; мск 64 | |
| 15 | Сведения о кадастровых инженерах: Жилев Александр Сергеевич, 53-14-222, 28.12.2015 г., Дательбаум Лариса Юрьевна, 78-14-896 от 11.07.2014, ГУП "ГУИОН", 13.07.2015 г. | |
| 16 | Дополнительные сведения: | |
| | 16.1 | Кадастровые номера объектов недвижимости, образованных с объектом недвижимости —— |
| | 16.2 | Кадастровые номера объектов недвижимости, образованных из объекта недвижимости —— |
| | 16.3 | Кадастровые номера объектов, подлежащих снятию с кадастрового учета —— |
| 17 | Характер сведений государственного кадастра недвижимости (статус записи об объекте): Сведения об объекте недвижимости имеют статус ранее учтенные | |

| Ведущий инженер | | А. С. Поликарпова |
|---|---|---|
| (полное наименование должности) | (подпись) | (инициалы, фамилия) |

М.П.

КП.2

# КАДАСТРОВЫЙ ПАСПОРТ

| |
|---|
| Здания |
| (вид объекта недвижимого имущества) |

| | | | |
|---|---|---|---|
| Лист № | 3 | Всего листов: | 4 |

| | |
|---|---|
| "15" августа 2016 г. № 78/201/16-243356 | |
| Кадастровый номер: | 78:31:0001138:1020 |

Схема расположения объекта недвижимого имущества на земельном участке(ах):

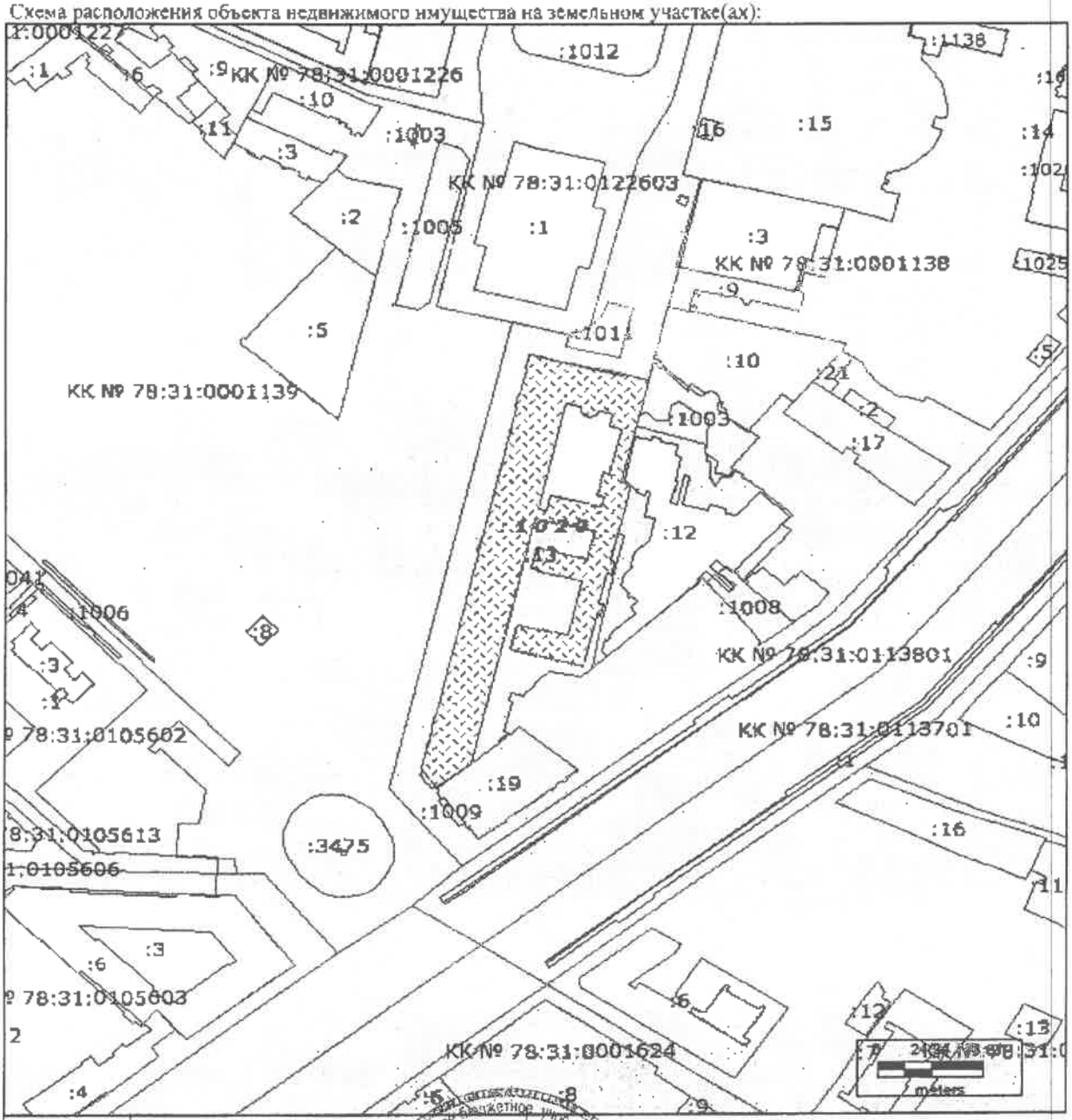


| | |
|---|---|
| Масштаб 1: | 3000 |

| | | |
|---|---|---|
| Ведущий инженер | | А. С. Поликарпова |
| (полное наименование должности) | (подпись) | (инициалы, фамилия) |

КП.3

# КАДАСТРОВЫЙ ПАСПОРТ

| Здания |
|---|
| (вид объекта недвижимого имущества) |

| Лист № | 4 | Всего листов: | 4 |
|---|---|---|---|

| "15" августа 2016 г. № 78/201/16-243356 | |
|---|---|
| Кадастровый номер: | 78:31:0001138:1020 |

Сведения о частях здания, сооружения:

| Номер п/п | Учетный номер части | Основная характеристика, единица измерения | | | Описание местоположения части | Характеристика части |
|---|---|---|---|---|---|---|
| | | (тип) | (значение) | (единица измерения) | | |
| 1 | 78:31:0001138:1020/1 | площадь | 50,4 | кв.м | Образуемая часть здания расположена на 1 этаже и включает в себя часть помещения 36-Н (ч.п. 8,9,10, часть чп. 11) | Временные. Дата истечения временного характера сведений о части здания, сооружения - 23.07.2020 |

| Ведущий инженер | | А. С. Поликарпова |
|---|---|---|
| (полное наименование должности) | (подпись) | (инициалы, фамилия) |

М.П.

***Приложение 11***

**к Акту по результатам государственной историко-культурной экспертизы проектной документации на проведение работ по сохранению объекта культурного наследия федерального значения «Дирекция императорских театров», по адресу: Санкт-Петербург, ул. Зодчего Росси, д. 2, литера А (Зодчего Росси ул., 2, Островского пл., 6, Ломоносова пл., 4), входящего в состав объекта культурного наследия федерального значения «Ансамбль улицы Зодчего Росси», по адресу: Санкт-Петербург, Зодчего Росси ул., 1-3, 2; Островского пл., 6, 11; Ломоносова пл., 1, 2, 4; Торговый пер., 2: «Ремонт и реставрация лицевого фасада здания Дирекции императорских театров (со стороны пл. Островского), входящего в состав объекта культурного наследия федерального значения «Ансамбль улицы Зодчего Росси (Санкт-Петербург, ул. Зодчего Росси, 2; пл. Островского, 6; пл. Ломоносова, 4)», выполненной в 2021 г., ЗАО «СПБ-ПРОЕКТ», шифр: ПД-6-2021**

Копия Технического паспорта здания, по адресу: Санкт-Петербург, улица Зодчего Росси, дом 2, литера А, №138/1 от 2006 г., поэтажные планы;

Санкт-Петербургское государственное унитарное предприятие
«Городское управление инвентаризации и оценки недвижимости»

**Филиал ГУП «ГУИОН» ПИБ Центрального района**

# ТЕХНИЧЕСКИЙ ПАСПОРТ

**город (пос.)** **Санкт-Петербург**

**район** **Центральный**

**улица (пер.)** **Зодчего Росси, дом 2, литера А**

Инв. № 138/1

КОПИЯ ВЕРНА

Проректор по АХР Г.Б. Таупеко

г. Санкт-Петербург
2006 г.

# I. Регистрация прав собственности

(реестровый № _____ ) Фонд _____

| Дата записи | Полное наименование учреждения, предприятия или организации | Документы, устанавливающие право Собственности с указанием кем, когда и за каким номером выдан | Долевое участие при общей собственности | Подпись лица, свидетельствующего правильность записи |
|---|---|---|---|---|
| | | | 100% | |
| | | | | |
| | | | | |
| | | | | |
| | | | | |
| | | | | |
| | | | | |
| | | | | |
| | | | | |
| | | | | |

# II. Экспликация земельного участка – кв. м

| Площадь участка | | | Не застроенная площадь | | | | | |
|---|---|---|---|---|---|---|---|---|
| по документам | фактически | застроенная | замощенная | озелененная | прочая | | | |
| 14461 | 15254,4 | 10404,4 | | | | | | |
| | В т.ч. лит. А | 8011,5 | | | | | | |
| | | | | | | | | |
| | | | | | | | | |
| | | | | | | | | |

# III. Благоустройство здания – кв. м

| Водопровод | Канализация | Отопление | | | | | | Централизованное горячее водоснабжение | Ванны | | | Газоснабжение | | Электроснабжение | Лифты- шт. | | | | |
|---|---|---|---|---|---|---|---|---|---|---|---|---|---|---|---|---|---|---|---|
| | | от ТЭЦ | от групповой (квартальной) котельной | от собственной котельной | от АГВ | печное | | | с централизованным горячим водоснабжением | с газовыми колонками | с дровяными колонками | Централизованное | Жидким газом | | пассажирские | Грузовые | | | |
| 26554,9 | 26554,9 | | 26554,9 | | | | | 26554,9 | | | | | | 26554,9 | 4 | | | | |

КОПИЯ ВЕРНА

Проректор по АХР _____ Г.Б. Таупеко

# IV. Общие сведения

Назначение нежилое, общежития

Использование Академия Русского балета им. А.Я Вагановой

Количество мест ( мощность ) Общая площадь литеры А - 26554,9 кв.м

а) Жилая площадь лит. А – 1145,4 кв.м

б) Специальная площадь литеры А – 16366,0 кв.м

в) Вспомогательная площадь литеры А – 9043,5 кв.м

г)

# V. Исчисление площадей и объемов здания и его частей (подвалов, пристроек и т. п.)

| Литера по плану | Наименование здания и его частей | Формулы для подсчета площадей по наружному обмеру | Площадь (кв. м) | Высота (м) | Объем (куб. м) |
|---|---|---|---|---|---|
| 1 | 2 | 3 | 4 | 5 | 6 |
| А1 | Кирпичное строение | | 6001,42 | 18,40 | 110426 |
| А1 | Оборуд. подвал | 6001,42-(19,0*4,30)-(92,5*2)= | 5734,72 | 3,10 | 17777 |
| А2 | Кирпичное строение | | 165,19 | 8,05 | 1330 |
| А2 | -«- | | 39,69 | 4,5 | 178 |
| А3 | -«- | | 237,59 | 18,95 | 4502 |
| А3 | -«- | | 935,97 | 17,15 | 16052 |
| А3 | -«- | | 19,14 | 6,75 | 129 |
| А3 | Оборуд. подвал | | 231,0 | 2,75 | 635 |
| А4 | Кирпичное строение | | 605,75 | 19,1 | 11570 |
| А9 | 1 эт. кирп. строение | | 6,74 | 3,60 | 24 |
| | | | | | |
| | | Итого: | | | 162623 |

КОПИЯ ВЕРНА

Проректор по АХР Г.Б. Таупеко

## VI. Описание конструктивных элементов здания и определение износа

Литера А Год постройки 1833, кап.ремонт в части здания 2001г. Число этажей 6(1-2-3-4-5-6), подвал

Группа капитальности I Вид внутренней отделки повышенная

| № п/п | Наименование конструктивных элементов | Описание конструктивных элементов( материал, конструкция, отделка и прочее) | Техническое состояние (осадки, трещины, гниль и т.п.) | Удельный вес по таблице | Поправки к удельному весу в % | Уд. вес конструкт. элемента с поправк. | Износ % | Процент износа к строению [гр.7 х гр.8 / 100] |
|---|---|---|---|---|---|---|---|---|
| 1 | 2 | 3 | 4 | 5 | 6 | 7 | 8 | 9 |
| 1 | Фундамент | Бутовый, ленточный | Отдельные глубокие трещины, следы увлажнения цоколя | 6 | | 6 | 45 | 2,7 |
| 2 | а) стены и их наружная отделка | Кирпичные оштукатуренные, лицевой фасад сложного арх. оформления | Отпадение штукатурки, выветривание швов | 16 | | 16 | 40 | 6,4 |
| | б) перегородки | Деревянные оштукатуренные, кирпичные, гипсолитовые | Трещины в местах сопряжения | 7 | | 7 | 35 | 2,45 |
| 3 | Перекрытия: чердачное, междуэтажное, надподвальное | Деревянные балки с деревянным заполнением, металлические балки, кирпичные своды, монолитный железобетон | Трещины, отпадение отделочного слоя, ощутимая зыбкость, диагональные трещины на потолке | 11 | | 11 | 35 | 3,85 |
| 4 | Крыша | Металлическая кровля по деревянным стропилам | Неплотности фальцев, пробоины, нарушение примыкания | 5 | | 5 | 40 | 2,0 |
| 5 | Полы | Линолеум, паркет, плитка | Стирание в ходовых местах, отсутствие отдельных клепок | 5 | | 5 | 35 | 1,75 |
| 6 | Проемы: оконные | Двойные створчатые, частично дубовые | Оконные переплеты рассохлись, дверные полотна осели и имеют неплотный притвор | 8 | | 8 | 35 | 2,8 |
| | дверные | Филенчатые сосновые | | | | | | |
| 7 | Внутренняя отделка | Клеевая и масляная окраска, в сан.узлах керамическая плитка | Потемнение и загрязнение отделочного слоя | 6 | | 6 | 20 | 1,2 |
| 8 | Санитарно электротехнич. устройства: Отопление | От городской сети | Капельные течи в местах врезки запорной арматуры, следы протечек, повреждение эластичности изоляции проводов | 24 | | 24 | 40 | 9,6 |
| | Водопровод | От городской сети | | | | | | |
| | Канализация | Сброс в городскую сеть | | | | | | |
| | Горячее водоснабжение | От городской сети | | | | | | |
| | Ванны | Нет | | | | | | |
| | Электроосвещен. | Да | | | | | | |
| | Радио | Да | | | | | | |
| | Телефон | Да | | | | | | |
| | Вентиляция | Естественная, принудительная | | | | | | |
| | Лифты | да | | | | | | |
| | Газоснабжение | Нет | | | | | | |
| 9 | Прочие работы | Плитные ступени по металлическим косоурам, частично по кирпичным столбам и сводам | Трещины, выбоины | 10 | | 10 | | 4,8 |
| | | | Итого: | 100 | X | 100 | | 37,55 |

% износа, приведенный к 100 по формуле $\frac{\text{процент износа (гр. 9)} \times 100}{\text{удельный вес (гр. 7)}} = 38\%$

Проректор по АХР Г.Б. Тарпеко

КОПИЯ ВЕРНА

# IX. Техническое описание пристроек и других частей здания

| Наименование конструктивных элементов | литера | Уд. вес по таблице | Поправки | Уд. вес с поправками | литера | Уд. вес по таблице | Поправки | Уд. вес с поправками | литера | Уд. вес по таблице | Поправки | Уд. вес с поправками |
|---|---|---|---|---|---|---|---|---|---|---|---|---|
| Фундамент ..... | | | | | | | | | | | | |
| Стены и перегородки | | | | | | | | | | | | |
| Перекрытия ..... | | | | | | | | | | | | |
| Крыша ..... | | | | | | | | | | | | |
| Полы ..... | | | | | | | | | | | | |
| Проемы ..... | | | | | | | | | | | | |
| Отделочн. работы | | | | | | | | | | | | |
| Электроосвещение | | | | | | | | | | | | |
| Прочие работы | | | | | | | | | | | | |
| | | | | | | | | | | | | |
| **ИТОГО :** | | 100 | X | | | 100 | X | | | 100 | X | |

| Наименование конструктивных элементов | литера | Уд. вес по таблице | Поправки | Уд. вес с поправками | литера | Уд. вес по таблице | Поправки | Уд. вес с поправками | литера | Уд. вес по таблице | Поправки | Уд. вес с поправками |
|---|---|---|---|---|---|---|---|---|---|---|---|---|
| Фундамент ..... | | | | | | | | | | | | |
| Стены и перегородки | | | | | | | | | | | | |
| Перекрытия ..... | | | | | | | | | | | | |
| Крыша ..... | | | | | | | | | | | | |
| Полы ..... | | | | | | | | | | | | |
| Проемы ..... | | | | | | | | | | | | |
| Отделочн. работы | | | | | | | | | | | | |
| Электроосвещение | | | | | | | | | | | | |
| Прочие работы | | | | | | | | | | | | |
| | | | | | | | | | | | | |
| **ИТОГО :** | | 100 | X | | | 100 | X | | | 100 | X | |

## X. Исчисление восстановительной и действительной стоимости здания и его частей

| Литер | Наименование здания и его частей | № сборника | № таблицы | Измеритель | Стоимость измерителя по таблице | Поправки к стоимости (коэффициенты) на: Удельный вес | Группу капитальн. | На отделку фасада | На превыш. объема | | | | Ст-ть измерителя с поправками | Кол-во (объем-куб. м) площадь – м. кв. | Восстановительная стоимость (руб.) | % износа | Действительная стоимость в рублях |
|---|---|---|---|---|---|---|---|---|---|---|---|---|---|---|---|---|---|
| 1 | 2 | 3 | 4 | 5 | 6 | 7 | 8 | 9 | 10 | 11 | 12 | 13 | 14 | 15 | 16 | 17 | 18 |
| А | Кирп.строен. | 6 | 86 | $M^3$ | 26,4 | 1,0 | 0,93 | 1,05 | | | | | 25,78 | 50000 | 1289000 | 38 | 799180 |
| А | Свыше 50000 | 6 | 86 | $M^3$ | 26,4 | 1,0 | 0,93 | 1,05 | 0,95 | | | | 24,49 | 112623 | 2758137 | 38 | 1710045 |
| | | | | | | | | | | | | | | | | | |
| | | | | | | | | | | | | | | | | | |
| | | | | | | | | | | | | | | | | | |
| | **ИТОГО:** | | | | | | | | | | | | | | 4047137 | | 2509225 |

КОПИЯ ВЕРНА

Проректор по АХР _____ Г.Б. Таупеко

# XIII. Ограждения и сооружения (замощения на участке)

| Литера | Наименование ограждений и сооружений | Материал, конструкция | Размеры | | Площадь (кв. м) | № сборника | № таблицы | Измеритель | Стоимость измерителя по таблице | Поправки на климатический район | Восстановительная стоимость в руб. | % износа | Действительная стоимость в руб. |
|---|---|---|---|---|---|---|---|---|---|---|---|---|---|
| | | | Длина (м) | Ширина высота (м) | | | | | | | | | |
| | | | | | | | | | | | | | |
| | | | | | | | | | | | | | |
| | | | | | | | | | | | | | |
| | | | | | | | | | | | | | |
| | | | | | | | | | | | | | |
| | | | | | | | | | | | | | |

# XIV. Общая стоимость (в руб.)

| В ценах какого года | Основные строения | | Служебные постройки | | Сооружения | | Всего | |
|---|---|---|---|---|---|---|---|---|
| | восстановит. | действительная | восстановит. | действительная | восстановит. | действительная | восстановит. | действит. |
| 1969 | 4047137 | 2509225 | | | | | 4047137 | 2509225 |
| | | | | | | | | |
| | | | | | | | | |
| | | | | | | | | |
| | | | | | | | | |
| | | | | | | | | |
| | | | | | | | | |
| | | | | | | | | |

" 14 " 11 20 06 г. Исполнитель Бынкова Г.Д.

" 14 " 11 20 06 г. Проверил Чернышева Л.В.

" 14 " 11 20 06 г. Начальник ф. Чаузова Г.С.

# XV. Отметка о последующих обследованиях

| | | | |
|---|---|---|---|
| Дата обследования | " " 20 г. | " " 20 г. | " " 20 г. |
| Обследовал | | | |
| Проверил | | | |
| Начальник бюро | | | |

КОПИЯ ВЕРНА

Проректор по АХР Г.Б. Таупеко

# ПОДВАЛ

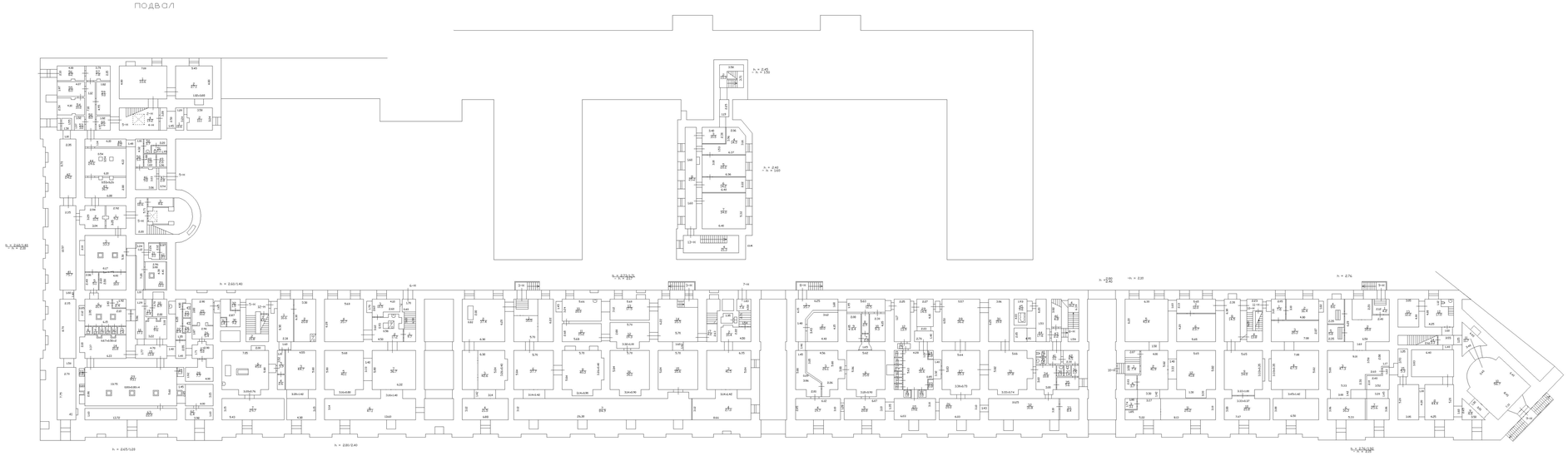

# 1 Этаж

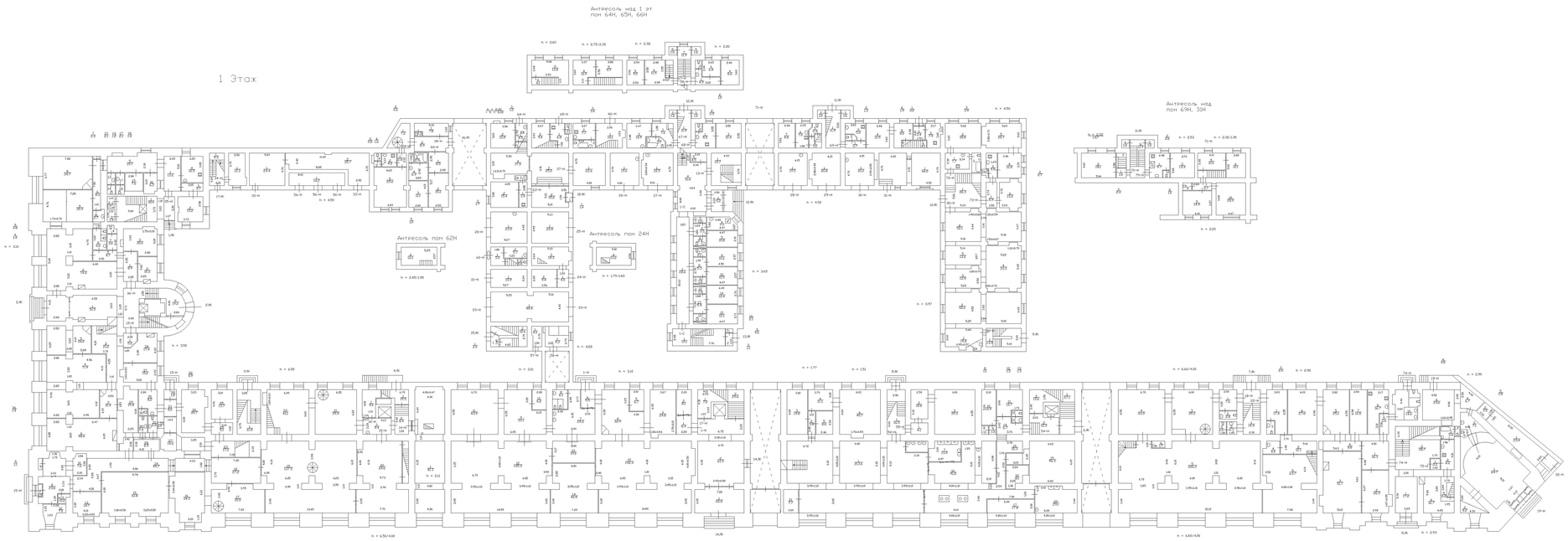
Антресоль над 1 эт
пом 64Н, 65Н, 66Н
Антресоль над
пом 69Н, 33Н
Антресоль пом 62Н
Антресоль пом 24Н

1- 2 Этаж

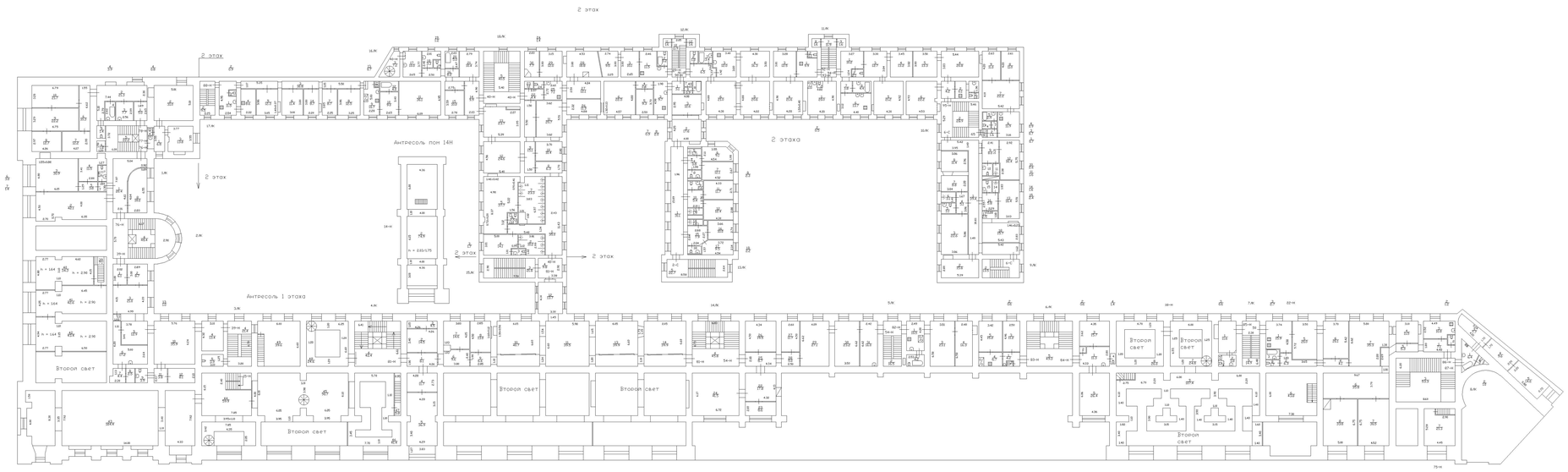

3 этаж

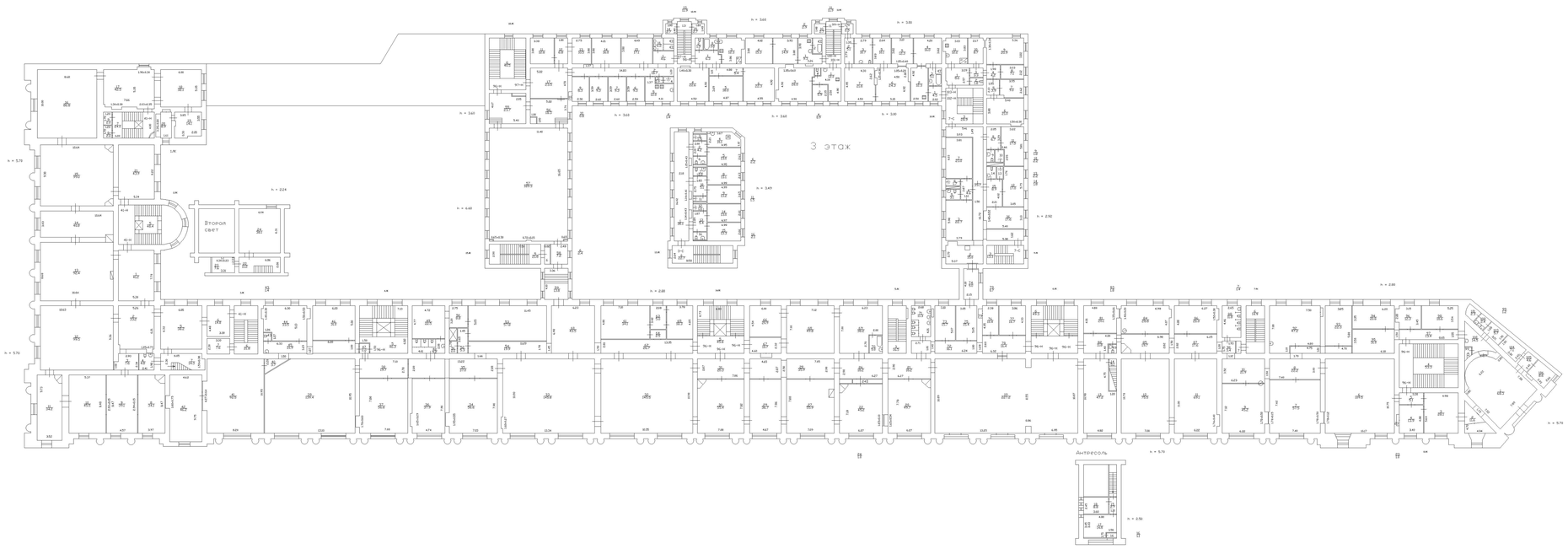

4 Этаж

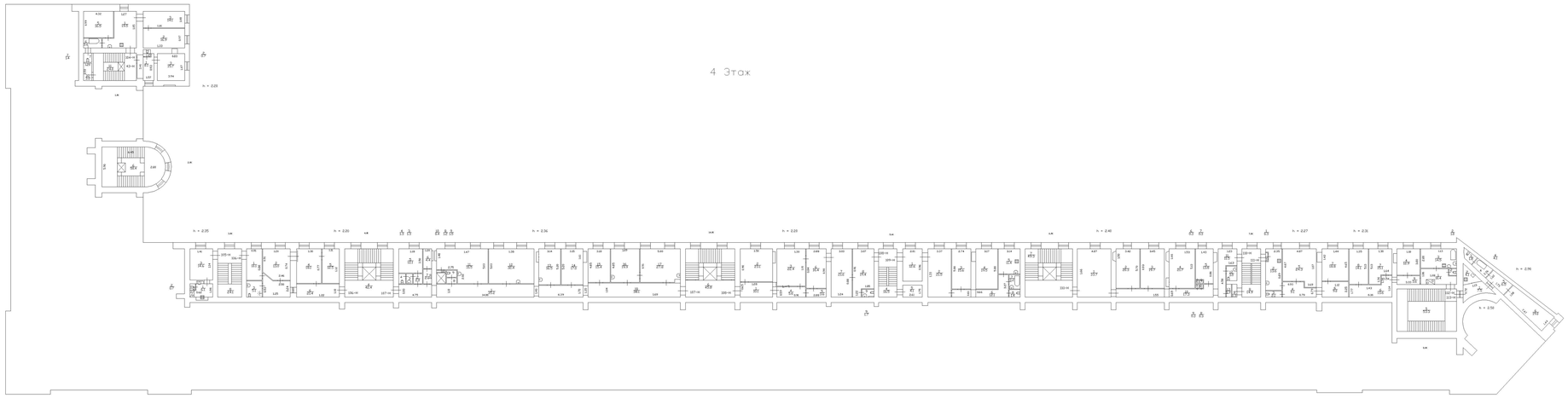

План 5 этажа

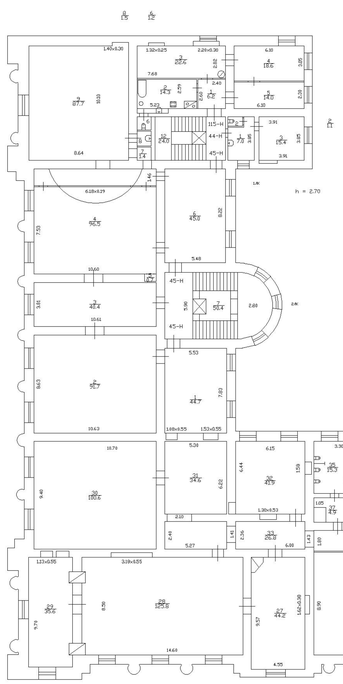

План 5 этажа

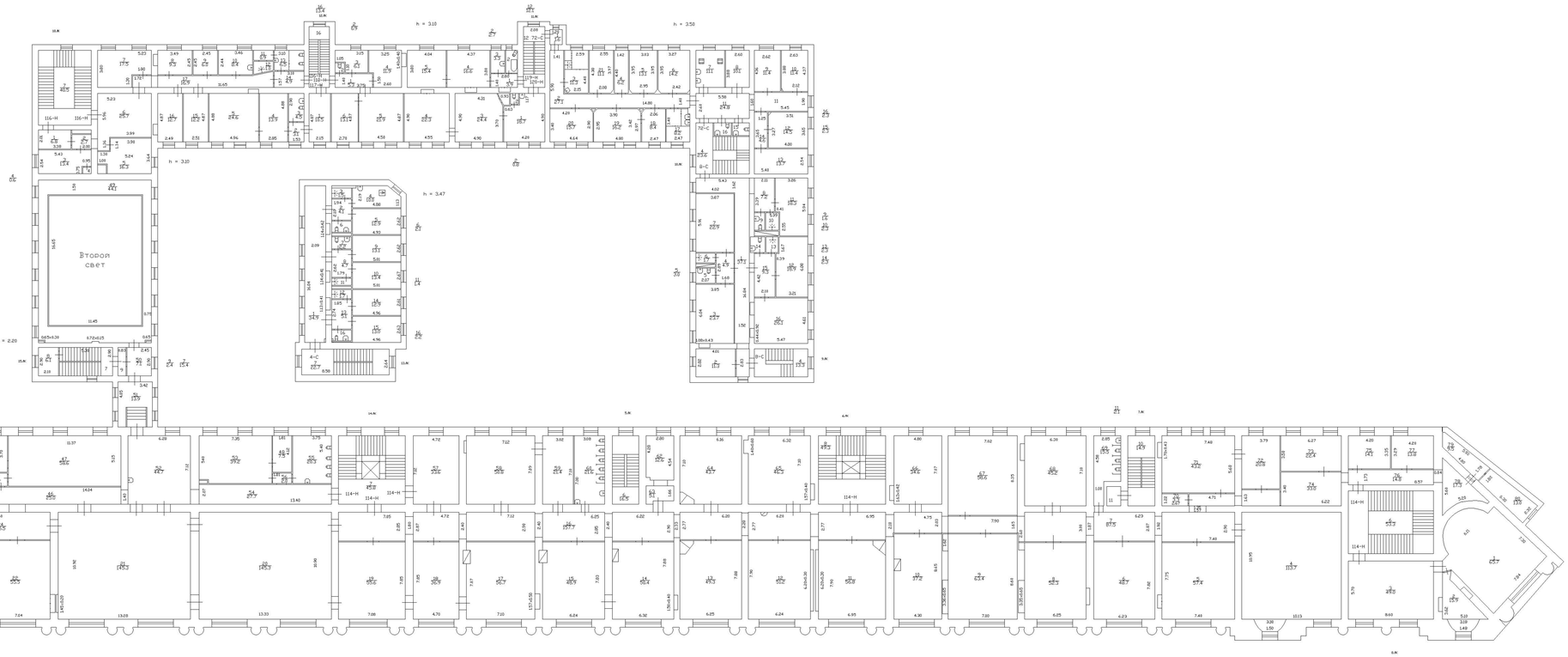

План 6 этажа
5 этаж
5 этаж
План 6 этажа
План 6 этажа

***Приложение 12***

**к Акту по результатам государственной историко-культурной экспертизы проектной документации на проведение работ по сохранению объекта культурного наследия федерального значения «Дирекция императорских театров», по адресу: Санкт-Петербург, ул. Зодчего Росси, д. 2, литера А (Зодчего Росси ул., 2, Островского пл., 6, Ломоносова пл., 4), входящего в состав объекта культурного наследия федерального значения «Ансамбль улицы Зодчего Росси», по адресу: Санкт-Петербург, Зодчего Росси ул., 1-3, 2; Островского пл., 6, 11; Ломоносова пл., 1, 2, 4; Торговый пер., 2: «Ремонт и реставрация лицевого фасада здания Дирекции императорских театров (со стороны пл. Островского), входящего в состав объекта культурного наследия федерального значения «Ансамбль улицы Зодчего Росси (Санкт-Петербург, ул. Зодчего Росси, 2; пл. Островского, 6; пл. Ломоносова, 4)», выполненной в 2021 г., ЗАО «СПБ-ПРОЕКТ», шифр: ПД-6-2021**

Копия лицензии ЗАО «СПБ-ПРОЕКТ» № МКРФ 00552 от 12.03.2013 г. (переоформлена приказом от 12.06.2019 №775);

Министерство культуры
Российской Федерации

# ЛИЦЕНЗИЯ

**№ МКРФ 00552 от 12 марта 2013 г.**

На осуществление деятельности по сохранению объектов культурного наследия (памятников истории и культуры) народов Российской Федерации

(указывается конкретный вид лицензируемой деятельности)

Виды работ, выполняемых в составе лицензируемого вида деятельности, в соответствии с частью 2 статьи 12 Федерального закона «О лицензировании отдельных видов деятельности»:

согласно приложению № 1 к лицензии

(указываются в соответствии с перечнем работ, установленным положением о лицензировании соответствующего вида деятельности)

Настоящая лицензия предоставлена:

**Закрытому акционерному обществу «СПБ-ПРОЕКТ»**

**ЗАО «СПБ-ПРОЕКТ»**

(указывается полное и (в случае, если имеется), сокращенное наименование (в том числе фирменное наименование), организационно-правовая форма юридического лица (фамилия, имя и (в случае, если имеется) отчество индивидуального предпринимателя, данные документа, удостоверяющего его личность)

| | |
|---|---|
| Основной государственный регистрационный номер юридического лица (индивидуального предпринимателя) (ОГРН) | **1027808003960** |
| Идентификационный номер налогоплательщика (ИНН) | **7816174438** |

008447

Адрес места нахождения и места осуществления лицензируемого вида деятельности:

**191119, г. Санкт-Петербург, ул. Роменская, д. 12**

(указываются адрес места нахождения (место жительства – для индивидуального предпринимателя), и адреса мест осуществления работ (услуг), выполняемых (оказываемых) в составе лицензируемого вида деятельности )

Настоящая лицензия предоставлена на срок **бессрочно**

Настоящая лицензия переоформлена на основании решения лицензирующего органа – приказа: **№ 241 от 12 марта 2013 г.**
**№775 от 17 июня 2019 г.**

Настоящая лицензия имеет 1 приложение, являющееся ее неотъемлемой частью на 1 листе.

| Заместитель Министра | | С.Г.Обрывалин |
|---|---|---|
| (должность уполномоченного лица) | (подпись уполномоченного лица) | (ф.и.о. уполномоченного лица) |

М.П.

Министерство культуры
Российской Федерации

# ПРИЛОЖЕНИЕ № 1

к лицензии № МКРФ 00552 от 12 марта 2013 г.

виды выполняемых работ:

разработка проектной документации по консервации, реставрации и воссозданию объектов культурного наследия (памятников истории и культуры) народов Российской Федерации;

разработка проектной документации по ремонту и приспособлению объектов культурного наследия (памятников истории и культуры) народов Российской Федерации.

| Заместитель Министра | | С.Г.Обрывалин |
|---|---|---|
| (должность уполномоченного лица) | (подпись уполномоченного лица) | (ф.и.о. уполномоченного лица) |

М.П.

008447

***Приложение 13***

**к Акту по результатам государственной историко-культурной экспертизы проектной документации на проведение работ по сохранению объекта культурного наследия федерального значения «Дирекция императорских театров», по адресу: Санкт-Петербург, ул. Зодчего Росси, д. 2, литера А (Зодчего Росси ул., 2, Островского пл., 6, Ломоносова пл., 4), входящего в состав объекта культурного наследия федерального значения «Ансамбль улицы Зодчего Росси», по адресу: Санкт-Петербург, Зодчего Росси ул., 1-3, 2; Островского пл., 6, 11; Ломоносова пл., 1, 2, 4; Торговый пер., 2: «Ремонт и реставрация лицевого фасада здания Дирекции императорских театров (со стороны пл. Островского), входящего в состав объекта культурного наследия федерального значения «Ансамбль улицы Зодчего Росси (Санкт-Петербург, ул. Зодчего Росси, 2; пл. Островского, 6; пл. Ломоносова, 4)», выполненной в 2021 г., ЗАО «СПБ-ПРОЕКТ», шифр: ПД-6-2021**

Копия Выписки ЕГРН об объекте недвижимости на земельный участок, по адресу: Санкт-Петербург, улица Зодчего Росси, дом 2, литера А №99/2021/418332209 от 19.09.2021;

Копия Выписки ЕГРН об объекте недвижимости на здание, по адресу: Санкт-Петербург, улица Зодчего Росси, дом 2, литера А, №99/2021/418340481 от 19.09.2021;

**ФГИС ЕГРН**

полное наименование органа регистрации прав

Раздел 1

Выписка из Единого государственного реестра недвижимости об объекте недвижимости

**Сведения о характеристиках объекта недвижимости**

На основании запроса от 18.09.2021 г., поступившего на рассмотрение 19.09.2021 г., сообщаем, что согласно записям Единого государственного реестра недвижимости:

| | | | |
|---|---|---|---|
| **Земельный участок** | | | |
| (вид объекта недвижимости) | | | |
| Лист № ___ Раздела **1** | Всего листов раздела **1**: ___ | Всего разделов: ___ | Всего листов выписки: ___ |
| **19.09.2021 № 99/2021/418332209** | | | |
| Кадастровый номер: | | **78:31:0001138:13** | |

| | |
|---|---|
| Номер кадастрового квартала: | 78:31:0001138 |
| Дата присвоения кадастрового номера: | 16.10.2008 |
| Ранее присвоенный государственный учетный номер: | Кадастровый номер: 78:31:1138:13 |
| Адрес: | г.Санкт-Петербург, улица Зодчего Росси, дом 2, литера А |
| Площадь: | 11692 +/- 38кв. м |
| Кадастровая стоимость, руб.: | 90211716.53 |
| Кадастровые номера расположенных в пределах земельного участка объектов недвижимости: | 78:31:0001138:1020, 78:31:0000000:3082 |
| Кадастровые номера объектов недвижимости, из которых образован объект недвижимости: | данные отсутствуют |
| Кадастровые номера образованных объектов недвижимости: | данные отсутствуют |
| Сведения о включении объекта недвижимости в состав предприятия как имущественного комплекса: | |

| | | |
|---|---|---|
| Государственный регистратор | | ФГИС ЕГРН |
| полное наименование должности | подпись | инициалы, фамилия |

М.П.

Выписка из Единого государственного реестра недвижимости об объекте недвижимости



**Сведения о характеристиках объекта недвижимости**

| | | | |
|---|---|---|---|
| **Земельный участок** | | | |
| (вид объекта недвижимости) | | | |
| Лист № ___ Раздела **1** | Всего листов раздела **1 :** ___ | Всего разделов: ___ | Всего листов выписки: ___ |
| **19.09.2021 № 99/2021/418332209** | | | |
| Кадастровый номер: | | **78:31:0001138:13** | |

| | |
|---|---|
| Категория земель: | Земли населённых пунктов |
| Виды разрешенного использования: | для размещения объектов образования |
| Сведения о кадастровом инженере: | данные отсутствуют |
| Сведения о лесах, водных объектах и об иных природных объектах, расположенных в пределах земельного участка: | данные отсутствуют |
| Сведения о том, что земельный участок полностью или частично расположен в границах зоны с особыми условиями использования территории или территории объекта культурного наследия | данные отсутствуют |
| Сведения о том, что земельный участок расположен в границах особой экономической зоны, территории опережающего социально-экономического развития, зоны территориального развития в Российской Федерации, игорной зоны: | данные отсутствуют |
| Сведения о том, что земельный участок расположен в границах особо охраняемой природной территории, охотничьих угодий, лесничеств, лесопарков: | данные отсутствуют |
| Сведения о результатах проведения государственного земельного надзора: | данные отсутствуют |
| Сведения о расположении земельного участка в границах территории, в отношении которой утвержден проект межевания территории: | данные отсутствуют |

| | | |
|---|---|---|
| Государственный регистратор | | ФГИС ЕГРН |
| полное наименование должности | подпись | инициалы, фамилия |

М.П.

Выписка из Единого государственного реестра недвижимости об объекте недвижимости



**Сведения о характеристиках объекта недвижимости**

| | | | |
|---|---|---|---|
| **Земельный участок** | | | |
| (вид объекта недвижимости) | | | |
| Лист № ___ Раздела **1** | Всего листов раздела **1 :** ___ | Всего разделов: ___ | Всего листов выписки: ___ |
| **19.09.2021 № 99/2021/418332209** | | | |
| Кадастровый номер: | | **78:31:0001138:13** | |

| | |
|---|---|
| Условный номер земельного участка: | данные отсутствуют |
| Сведения о принятии акта и (или) заключении договора, предусматривающих предоставление в соответствии с земельным законодательством исполнительным органом государственной власти или органом местного самоуправления находящегося в государственной или муниципальной собственности земельного участка для строительства наемного дома социального использования или наемного дома коммерческого использования: | данные отсутствуют |
| Сведения о том, что земельный участок или земельные участки образованы на основании решения об изъятии земельного участка и (или) расположенного на нем объекта недвижимости для государственных или муниципальных нужд: | данные отсутствуют |
| Сведения о том, что земельный участок образован из земель или земельного участка, государственная собственность на которые не разграничена: | данные отсутствуют |
| Сведения о наличии земельного спора о местоположении границ земельных участков: | данные отсутствуют |
| Статус записи об объекте недвижимости: | Сведения об объекте недвижимости имеют статус "актуальные" |
| Особые отметки: | Сведения о видах разрешенного использовании имеют статус «Актуальные незасвидетельствованные». Право (ограничение права, обременение объекта недвижимости) зарегистрировано на данный объект недвижимости с видами разрешенного использования отсутствует. Сведения необходимые для заполнения раздела 3.1 отсутствуют. |
| Получатель выписки: | Кононенко Анна Анатольевна |

| | | |
|---|---|---|
| Государственный регистратор | | ФГИС ЕГРН |
| полное наименование должности | подпись | инициалы, фамилия |

М.П.

Выписка из Единого государственного реестра недвижимости об объекте недвижимости

**Сведения о зарегистрированных правах**

| | | | |
|---|---|---|---|
| **Земельный участок** | | | |
| (вид объекта недвижимости) | | | |
| Лист № ___ Раздела **2** | Всего листов раздела **2 :** ___ | Всего разделов: ___ | Всего листов выписки: ___ |
| **19.09.2021 № 99/2021/418332209** | | | |
| Кадастровый номер: | | **78:31:0001138:13** | |

| | | | |
|---|---|---|---|
| 1. | Правообладатель (правообладатели): | 1.1. | Российская Федерация |
| 2. | Вид, номер и дата государственной регистрации права: | 2.1. | Собственность, № 78-78-42/013/2010-165 от 29.09.2010 |
| 3. | Ограничение прав и обременение объекта недвижимости: | не зарегистрировано | |
| 1. | Правообладатель (правообладатели): | 1.2. | Федеральное государственное образовательное учреждение высшего профессионального образования "Академия Русского балета им. А.Я. Вагановой", ИНН: 7830002092 |
| 2. | Вид, номер и дата государственной регистрации права: | 2.2. | Постоянное (бессрочное) пользование, № 78:31:0001138:13-78/042/2019-2 от 30.12.2019 |
| 3. | Ограничение прав и обременение объекта недвижимости: | не зарегистрировано | |

| | | |
|---|---|---|
| Государственный регистратор | | ФГИС ЕГРН |
| полное наименование должности | подпись | инициалы, фамилия |

М.П.

| | | | |
|---|---|---|---|
| **Земельный участок** | | | |
| (вид объекта недвижимости) | | | |
| Лист № ___ Раздела **2** | Всего листов раздела **2 :** ___ | Всего разделов: ___ | Всего листов выписки: ___ |
| **19.09.2021 № 99/2021/418332209** | | | |
| Кадастровый номер: | | **78:31:0001138:13** | |

| | | | | |
|---|---|---|---|---|
| 1. | Правообладатель (правообладатели): | | 1.3. | данные о правообладателе отсутствуют |
| 2. | Вид, номер и дата государственной регистрации права: | | 2.3. | не зарегистрировано |
| 3. | Ограничение прав и обременение объекта недвижимости: | | | |
| | 3.3.1. | вид: | | Иные ограничения (обременения) прав |
| | | дата государственной регистрации: | | 29.09.2010 |
| | | номер государственной регистрации: | | 78-78-42/013/2010-165 |
| | | срок, на который установлено ограничение прав и обременение объекта недвижимости: | | |
| | | лицо, в пользу которого установлено ограничение прав и обременение объекта недвижимости: | | публичный |
| | | основание государственной регистрации: | | 'Кадастровый паспорт земельного участка' №2895 от 16.10.2008 |
| | 3.3.2. | вид: | | Иные ограничения (обременения) прав |
| | | дата государственной регистрации: | | 29.09.2010 |
| | | номер государственной регистрации: | | 78-78-42/013/2010-165 |
| | | срок, на который установлено ограничение прав и обременение объекта недвижимости: | | |
| | | лицо, в пользу которого установлено ограничение прав и обременение объекта недвижимости: | | публичный |
| | | основание государственной регистрации: | | 'Кадастровый паспорт земельного участка' №2895 от 16.10.2008 |

| | | |
|---|---|---|
| Государственный регистратор | | ФГИС ЕГРН |
| полное наименование должности | подпись | инициалы, фамилия |

М.П.

| | | | |
|---|---|---|---|
| **Земельный участок** | | | |
| (вид объекта недвижимости) | | | |
| Лист № ___ Раздела **2** | Всего листов раздела **2 :** ___ | Всего разделов: ___ | Всего листов выписки: ___ |
| **19.09.2021 № 99/2021/418332209** | | | |
| Кадастровый номер: | | **78:31:0001138:13** | |

| | | |
|---|---|---|
| 3.3.3. | вид: | Иные ограничения (обременения) прав |
| | дата государственной регистрации: | 29.09.2010 |
| | номер государственной регистрации: | 78-78-42/013/2010-165 |
| | срок, на который установлено ограничение прав и обременение объекта недвижимости: | |
| | лицо, в пользу которого установлено ограничение прав и обременение объекта недвижимости: | публичный |
| | основание государственной регистрации: | 'Кадастровый паспорт земельного участка' №2895 от 16.10.2008 |
| 3.3.4. | вид: | Иные ограничения (обременения) прав |
| | дата государственной регистрации: | 29.09.2010 |
| | номер государственной регистрации: | 78-78-42/013/2010-165 |
| | срок, на который установлено ограничение прав и обременение объекта недвижимости: | |
| | лицо, в пользу которого установлено ограничение прав и обременение объекта недвижимости: | публичный |
| | основание государственной регистрации: | 'Кадастровый паспорт земельного участка' №2895 от 16.10.2008 |
| 3.3.5. | вид: | Иные ограничения (обременения) прав |
| | дата государственной регистрации: | 29.09.2010 |
| | номер государственной регистрации: | 78-78-42/013/2010-165 |
| | срок, на который установлено ограничение прав и обременение объекта недвижимости: | |
| | лицо, в пользу которого установлено ограничение прав и обременение объекта недвижимости: | публичный |
| | основание государственной регистрации: | 'Кадастровый паспорт земельного участка' №2895 от 16.10.2008 |

| | | |
|---|---|---|
| Государственный регистратор | | ФГИС ЕГРН |
| полное наименование должности | подпись | инициалы, фамилия |

М.П.

| | | | |
|---|---|---|---|
| **Земельный участок** | | | |
| (вид объекта недвижимости) | | | |
| Лист № ___ Раздела **2** | Всего листов раздела **2 :** ___ | Всего разделов: ___ | Всего листов выписки: ___ |
| **19.09.2021 № 99/2021/418332209** | | | |
| Кадастровый номер: | | **78:31:0001138:13** | |

| | | | |
|---|---|---|---|
| | 3.3.6. | вид: | Иные ограничения (обременения) прав |
| | | дата государственной регистрации: | 29.09.2010 |
| | | номер государственной регистрации: | 78-78-42/013/2010-165 |
| | | срок, на который установлено ограничение прав и обременение объекта недвижимости: | |
| | | лицо, в пользу которого установлено ограничение прав и обременение объекта недвижимости: | публичный |
| | | основание государственной регистрации: | 'Кадастровый паспорт земельного участка' №2895 от 16.10.2008 |
| | 3.3.7. | вид: | Иные ограничения (обременения) прав |
| | | дата государственной регистрации: | 29.09.2010 |
| | | номер государственной регистрации: | 78-78-42/013/2010-165 |
| | | срок, на который установлено ограничение прав и обременение объекта недвижимости: | |
| | | лицо, в пользу которого установлено ограничение прав и обременение объекта недвижимости: | публичный |
| | | основание государственной регистрации: | 'Кадастровый паспорт земельного участка' №2895 от 16.10.2008 |
| 4. | Договоры участия в долевом строительстве: | | не зарегистрировано |
| 5. | Заявленные в судебном порядке права требования: | | данные отсутствуют |
| 6. | Сведения о возражении в отношении зарегистрированного права: | | данные отсутствуют |
| 7. | Сведения о наличии решения об изъятии объекта недвижимости для государственных и муниципальных нужд: | | данные отсутствуют |
| 8. | Сведения о невозможности государственной регистрации без личного участия правообладателя или его законного представителя: | | |
| 9. | Правопритязания и сведения о наличии поступивших, но не рассмотренных заявлений о проведении государственной регистрации права (перехода, прекращения права), ограничения права или обременения объекта недвижимости, сделки в отношении объекта недвижимости: | | данные отсутствуют |
| 10. | Сведения об осуществлении государственной регистрации сделки, права, ограничения права без необходимого в силу закона согласия третьего лица, органа: | | данные отсутствуют |
| 11. | Сведения о невозможности государственной регистрации перехода, прекращения, ограничения права на земельный участок из земель сельскохозяйственного назначения: | | |

| | | |
|---|---|---|
| Государственный регистратор | | ФГИС ЕГРН |
| полное наименование должности | подпись | инициалы, фамилия |

М.П.

Выписка из Единого государственного реестра недвижимости об объекте недвижимости



**Описание местоположения земельного участка**

| | | | |
|---|---|---|---|
| **Земельный участок** | | | |
| (вид объекта недвижимости) | | | |
| Лист № ___ Раздела **3** | Всего листов раздела **3 :** ___ | Всего разделов: ___ | Всего листов выписки: ___ |
| **19.09.2021 № 99/2021/418332209** | | | |
| Кадастровый номер: | | **78:31:0001138:13** | |

| | | | |
|---|---|---|---|
| План (чертеж, схема) земельного участка | | | |
| | | | |
| Масштаб 1: данные отсутствуют | Условные обозначения: | | |

| | | |
|---|---|---|
| Государственный регистратор | | ФГИС ЕГРН |
| полное наименование должности | подпись | инициалы, фамилия |

М.П.

Выписка из Единого государственного реестра недвижимости об объекте недвижимости

**Описание местоположения земельного участка**

| | | | |
|---|---|---|---|
| **Земельный участок** | | | |
| (вид объекта недвижимости) | | | |
| Лист № ___ Раздела **3.2** | Всего листов раздела **3.2 :** ___ | Всего разделов: ___ | Всего листов выписки: ___ |
| **19.09.2021 № 99/2021/418332209** | | | |
| Кадастровый номер: | | **78:31:0001138:13** | |

Сведения о характерных точках границы земельного участка

Система координат: МСК-05
Зона №

| Номер точки | Координаты | | Описание закрепления на местности | Средняя квадратическая погрешность определения координат характерных точек границ земельного участка, м |
|---|---|---|---|---|
| | X | Y | | |
| 1 | 2 | 3 | 4 | 5 |
| 1 | 93546.8 | 114812.18 | данные отсутствуют | данные отсутствуют |
| 2 | 93548.47 | 114811.06 | данные отсутствуют | данные отсутствуют |
| 3 | 93555.05 | 114812.59 | данные отсутствуют | данные отсутствуют |
| 4 | 93554.9 | 114813.03 | данные отсутствуют | данные отсутствуют |
| 5 | 93560.32 | 114814.31 | данные отсутствуют | данные отсутствуют |
| 6 | 93560.42 | 114814.04 | данные отсутствуют | данные отсутствуют |
| 7 | 93563.09 | 114814.7 | данные отсутствуют | данные отсутствуют |
| 8 | 93563.12 | 114814.93 | данные отсутствуют | данные отсутствуют |
| 9 | 93568.37 | 114816.18 | данные отсутствуют | данные отсутствуют |
| 10 | 93568.53 | 114815.7 | данные отсутствуют | данные отсутствуют |
| 11 | 93575.13 | 114817.2 | данные отсутствуют | данные отсутствуют |
| 12 | 93574.99 | 114817.69 | данные отсутствуют | данные отсутствуют |
| 13 | 93660.21 | 114837.63 | данные отсутствуют | данные отсутствуют |
| 14 | 93660.41 | 114836.94 | данные отсутствуют | данные отсутствуют |
| 15 | 93663.96 | 114837.83 | данные отсутствуют | данные отсутствуют |

| | | |
|---|---|---|
| Государственный регистратор | | ФГИС ЕГРН |
| полное наименование должности | подпись | инициалы, фамилия |

М.П.

Выписка из Единого государственного реестра недвижимости об объекте недвижимости

**Описание местоположения земельного участка**

| | | | |
|---|---|---|---|
| **Земельный участок** | | | |
| (вид объекта недвижимости) | | | |
| Лист № ___ Раздела **3.2** | Всего листов раздела **3.2 :** ___ | Всего разделов: ___ | Всего листов выписки: ___ |
| **19.09.2021 № 99/2021/418332209** | | | |
| Кадастровый номер: | | **78:31:0001138:13** | |

Сведения о характерных точках границы земельного участка

Система координат: МСК-05
Зона №

| Номер точки | Координаты | | Описание закрепления на местности | Средняя квадратическая погрешность определения координат характерных точек границ земельного участка, м |
|---|---|---|---|---|
| | X | Y | | |
| 1 | 2 | 3 | 4 | 5 |
| 16 | 93663.84 | 114838.38 | данные отсутствуют | данные отсутствуют |
| 17 | 93735.23 | 114854.99 | данные отсутствуют | данные отсутствуют |
| 18 | 93735.35 | 114854.52 | данные отсутствуют | данные отсутствуют |
| 19 | 93741.86 | 114856.15 | данные отсутствуют | данные отсутствуют |
| 20 | 93741.73 | 114856.66 | данные отсутствуют | данные отсутствуют |
| 21 | 93755.26 | 114859.73 | данные отсутствуют | данные отсутствуют |
| 22 | 93755.39 | 114859.28 | данные отсутствуют | данные отсутствуют |
| 23 | 93761.94 | 114860.9 | данные отсутствуют | данные отсутствуют |
| 24 | 93761.09 | 114864.99 | данные отсутствуют | данные отсутствуют |
| 25 | 93761.72 | 114865.1 | данные отсутствуют | данные отсутствуют |
| 26 | 93760.92 | 114868.77 | данные отсутствуют | данные отсутствуют |
| 27 | 93760.23 | 114868.63 | данные отсутствуют | данные отсутствуют |
| 28 | 93759.2 | 114872.79 | данные отсутствуют | данные отсутствуют |
| 29 | 93755.25 | 114891.17 | данные отсутствуют | данные отсутствуют |
| 30 | 93754.1 | 114896.09 | данные отсутствуют | данные отсутствуют |

| | | |
|---|---|---|
| Государственный регистратор | | ФГИС ЕГРН |
| полное наименование должности | подпись | инициалы, фамилия |

М.П.

Выписка из Единого государственного реестра недвижимости об объекте недвижимости

**Описание местоположения земельного участка**

| | | | |
|---|---|---|---|
| **Земельный участок** | | | |
| (вид объекта недвижимости) | | | |
| Лист № ___ Раздела **3.2** | Всего листов раздела **3.2 :** ___ | Всего разделов: ___ | Всего листов выписки: ___ |
| **19.09.2021 № 99/2021/418332209** | | | |
| Кадастровый номер: | | **78:31:0001138:13** | |

Сведения о характерных точках границы земельного участка

Система координат: МСК-05
Зона №

| Номер точки | Координаты | | Описание закрепления на местности | Средняя квадратическая погрешность определения координат характерных точек границ земельного участка, м |
|---|---|---|---|---|
| | X | Y | | |
| 1 | 2 | 3 | 4 | 5 |
| 31 | 93751.57 | 114905.01 | данные отсутствуют | данные отсутствуют |
| 32 | 93748.81 | 114917.15 | данные отсутствуют | данные отсутствуют |
| 33 | 93745.41 | 114916.29 | данные отсутствуют | данные отсутствуют |
| 34 | 93731.3 | 114912.71 | данные отсутствуют | данные отсутствуют |
| 35 | 93724.55 | 114911.1 | данные отсутствуют | данные отсутствуют |
| 36 | 93723.32 | 114910.81 | данные отсутствуют | данные отсутствуют |
| 37 | 93721.87 | 114910.46 | данные отсутствуют | данные отсутствуют |
| 38 | 93697.1 | 114904.54 | данные отсутствуют | данные отсутствуют |
| 39 | 93693.53 | 114908.35 | данные отсутствуют | данные отсутствуют |
| 40 | 93685.08 | 114906.39 | данные отсутствуют | данные отсутствуют |
| 41 | 93681.11 | 114905.48 | данные отсутствуют | данные отсутствуют |
| 42 | 93669.5 | 114902.71 | данные отсутствуют | данные отсутствуют |
| 43 | 93668.83 | 114905.54 | данные отсутствуют | данные отсутствуют |
| 44 | 93652.96 | 114901.86 | данные отсутствуют | данные отсутствуют |
| 45 | 93650.59 | 114901.36 | данные отсутствуют | данные отсутствуют |

| | | |
|---|---|---|
| Государственный регистратор | | ФГИС ЕГРН |
| полное наименование должности | подпись | инициалы, фамилия |

М.П.

Выписка из Единого государственного реестра недвижимости об объекте недвижимости

**Описание местоположения земельного участка**

| | | | |
|---|---|---|---|
| **Земельный участок** | | | |
| (вид объекта недвижимости) | | | |
| Лист № ___ Раздела **3.2** | Всего листов раздела **3.2 :** ___ | Всего разделов: ___ | Всего листов выписки: ___ |
| **19.09.2021 № 99/2021/418332209** | | | |
| Кадастровый номер: | | **78:31:0001138:13** | |

Сведения о характерных точках границы земельного участка

Система координат: МСК-05
Зона №

| Номер точки | Координаты | | Описание закрепления на местности | Средняя квадратическая погрешность определения координат характерных точек границ земельного участка, м |
|---|---|---|---|---|
| | X | Y | | |
| 1 | 2 | 3 | 4 | 5 |
| 46 | 93631.42 | 114896.7 | данные отсутствуют | данные отсутствуют |
| 47 | 93629.11 | 114896.11 | данные отсутствуют | данные отсутствуют |
| 48 | 93600.46 | 114891.02 | данные отсутствуют | данные отсутствуют |
| 49 | 93595.26 | 114884.99 | данные отсутствуют | данные отсутствуют |
| 50 | 93596.24 | 114883.98 | данные отсутствуют | данные отсутствуют |
| 51 | 93599.03 | 114870.49 | данные отсутствуют | данные отсутствуют |
| 52 | 93595.59 | 114867.25 | данные отсутствуют | данные отсутствуют |
| 53 | 93588.36 | 114860.33 | данные отсутствуют | данные отсутствуют |
| 54 | 93588.72 | 114859.94 | данные отсутствуют | данные отсутствуют |
| 55 | 93585.92 | 114858.87 | данные отсутствуют | данные отсутствуют |
| 56 | 93587.65 | 114852.67 | данные отсутствуют | данные отсутствуют |
| 57 | 93583.3 | 114851.81 | данные отсутствуют | данные отсутствуют |
| 58 | 93582.72 | 114853.56 | данные отсутствуют | данные отсутствуют |
| 59 | 93567.9 | 114849.18 | данные отсутствуют | данные отсутствуют |
| 60 | 93566.9 | 114851.79 | данные отсутствуют | данные отсутствуют |

| | | |
|---|---|---|
| Государственный регистратор | | ФГИС ЕГРН |
| полное наименование должности | подпись | инициалы, фамилия |

М.П.

Выписка из Единого государственного реестра недвижимости об объекте недвижимости

**Описание местоположения земельного участка**

| | | | |
|---|---|---|---|
| **Земельный участок** | | | |
| (вид объекта недвижимости) | | | |
| Лист № ___ Раздела **3.2** | Всего листов раздела **3.2 :** ___ | Всего разделов: ___ | Всего листов выписки: ___ |
| **19.09.2021 № 99/2021/418332209** | | | |
| Кадастровый номер: | | **78:31:0001138:13** | |

Сведения о характерных точках границы земельного участка

Система координат: МСК-05
Зона №

| Номер точки | Координаты | | Описание закрепления на местности | Средняя квадратическая погрешность определения координат характерных точек границ земельного участка, м |
|---|---|---|---|---|
| | X | Y | | |
| 1 | 2 | 3 | 4 | 5 |
| 61 | 93562.7 | 114847.13 | данные отсутствуют | данные отсутствуют |
| 62 | 93562.25 | 114847.52 | данные отсутствуют | данные отсутствуют |
| 63 | 93550.91 | 114834.45 | данные отсутствуют | данные отсутствуют |
| 64 | 93538.6 | 114818.23 | данные отсутствуют | данные отсутствуют |
| 65 | 93539.59 | 114817.42 | данные отсутствуют | данные отсутствуют |
| 66 | 93538.6 | 114816.11 | данные отсутствуют | данные отсутствуют |
| 67 | 93541.13 | 114814.22 | данные отсутствуют | данные отсутствуют |
| 68 | 93540.91 | 114814.02 | данные отсутствуют | данные отсутствуют |
| 69 | 93543.57 | 114811.98 | данные отсутствуют | данные отсутствуют |
| 70 | 93543.92 | 114812.19 | данные отсутствуют | данные отсутствуют |
| 71 | 93545.79 | 114810.91 | данные отсутствуют | данные отсутствуют |

| | | |
|---|---|---|
| Государственный регистратор | | ФГИС ЕГРН |
| полное наименование должности | подпись | инициалы, фамилия |

М.П.

Выписка из Единого государственного реестра недвижимости об объекте недвижимости



**Сведения о частях земельного участка**

| | | | |
|---|---|---|---|
| **Земельный участок** | | | |
| (вид объекта недвижимости) | | | |
| Лист № ___ Раздела **4** | Всего листов раздела **4 :** ___ | Всего разделов: ___ | Всего листов выписки: ___ |
| **19.09.2021 № 99/2021/418332209** | | | |
| Кадастровый номер: | | **78:31:0001138:13** | |

| | | | |
|---|---|---|---|
| План (чертеж, схема) части земельного участка | | Учетный номер части: **78:31:0001138:13/7** | |
| | | | |
| Масштаб 1: данные отсутствуют | Условные обозначения: | | |

| | | |
|---|---|---|
| Государственный регистратор | | ФГИС ЕГРН |
| полное наименование должности | подпись | инициалы, фамилия |

М.П.

Выписка из Единого государственного реестра недвижимости об объекте недвижимости

**Сведения о частях земельного участка**

| | | | |
|---|---|---|---|
| **Земельный участок** | | | |
| (вид объекта недвижимости) | | | |
| Лист № ___ Раздела **4** | Всего листов раздела **4 :** ___ | Всего разделов: ___ | Всего листов выписки: ___ |
| **19.09.2021 № 99/2021/418332209** | | | |
| Кадастровый номер: | | **78:31:0001138:13** | |

| | | | |
|---|---|---|---|
| План (чертеж, схема) части земельного участка | | Учетный номер части: **78:31:0001138:13/8** | |
| Масштаб 1: данные отсутствуют | Условные обозначения: | | |

| | | |
|---|---|---|
| Государственный регистратор | | ФГИС ЕГРН |
| полное наименование должности | подпись | инициалы, фамилия |

М.П.

Выписка из Единого государственного реестра недвижимости об объекте недвижимости

**Сведения о частях земельного участка**

| | | | |
|---|---|---|---|
| **Земельный участок** | | | |
| (вид объекта недвижимости) | | | |
| Лист № ___ Раздела **4** | Всего листов раздела **4 :** ___ | Всего разделов: ___ | Всего листов выписки: ___ |
| **19.09.2021 № 99/2021/418332209** | | | |
| Кадастровый номер: | | **78:31:0001138:13** | |

| | | | |
|---|---|---|---|
| План (чертеж, схема) части земельного участка | | Учетный номер части: **78:31:0001138:13/9** | |
| Масштаб 1: данные отсутствуют | Условные обозначения: | | |

| | | |
|---|---|---|
| Государственный регистратор | | ФГИС ЕГРН |
| полное наименование должности | подпись | инициалы, фамилия |

М.П.

Выписка из Единого государственного реестра недвижимости об объекте недвижимости

**Сведения о частях земельного участка**

| | | | |
|---|---|---|---|
| **Земельный участок** | | | |
| (вид объекта недвижимости) | | | |
| Лист № ___ Раздела **4** | Всего листов раздела **4 :** ___ | Всего разделов: ___ | Всего листов выписки: ___ |
| **19.09.2021 № 99/2021/418332209** | | | |
| Кадастровый номер: | | **78:31:0001138:13** | |

| | | | |
|---|---|---|---|
| План (чертеж, схема) части земельного участка | | Учетный номер части: **78:31:0001138:13/10** | |
| | | | |
| Масштаб 1: данные отсутствуют | Условные обозначения: | | |

| | | |
|---|---|---|
| Государственный регистратор | | ФГИС ЕГРН |
| полное наименование должности | подпись | инициалы, фамилия |

М.П.

Выписка из Единого государственного реестра недвижимости об объекте недвижимости



**Сведения о частях земельного участка**

| | | | |
|---|---|---|---|
| **Земельный участок** | | | |
| (вид объекта недвижимости) | | | |
| Лист № ___ Раздела **4** | Всего листов раздела **4 :** ___ | Всего разделов: ___ | Всего листов выписки: ___ |
| **19.09.2021 № 99/2021/418332209** | | | |
| Кадастровый номер: | | **78:31:0001138:13** | |

| | | | |
|---|---|---|---|
| План (чертеж, схема) части земельного участка | | Учетный номер части: **78:31:0001138:13/11** | |
| | | | |
| Масштаб 1: данные отсутствуют | Условные обозначения: | | |

| | | |
|---|---|---|
| Государственный регистратор | | ФГИС ЕГРН |
| полное наименование должности | подпись | инициалы, фамилия |

М.П.

Выписка из Единого государственного реестра недвижимости об объекте недвижимости

**Сведения о частях земельного участка**

| | | | |
|---|---|---|---|
| **Земельный участок** | | | |
| (вид объекта недвижимости) | | | |
| Лист № ___ Раздела **4** | Всего листов раздела **4 :** ___ | Всего разделов: ___ | Всего листов выписки: ___ |
| **19.09.2021 № 99/2021/418332209** | | | |
| Кадастровый номер: | | **78:31:0001138:13** | |

| | | | |
|---|---|---|---|
| План (чертеж, схема) части земельного участка | | Учетный номер части: **78:31:0001138:13/12** | |
| Масштаб 1: данные отсутствуют | Условные обозначения: | | |

| | | |
|---|---|---|
| Государственный регистратор | | ФГИС ЕГРН |
| полное наименование должности | подпись | инициалы, фамилия |

М.П.

Выписка из Единого государственного реестра недвижимости об объекте недвижимости

**Сведения о частях земельного участка**

| | | | |
|---|---|---|---|
| **Земельный участок** | | | |
| (вид объекта недвижимости) | | | |
| Лист № ___ Раздела **4** | Всего листов раздела **4 :** ___ | Всего разделов: ___ | Всего листов выписки: ___ |
| **19.09.2021 № 99/2021/418332209** | | | |
| Кадастровый номер: | | **78:31:0001138:13** | |

| | | | |
|---|---|---|---|
| План (чертеж, схема) части земельного участка | | Учетный номер части: **78:31:0001138:13/13** | |
| | | | |
| Масштаб 1: данные отсутствуют | Условные обозначения: | | |

| | | |
|---|---|---|
| Государственный регистратор | | ФГИС ЕГРН |
| полное наименование должности | подпись | инициалы, фамилия |

М.П.

Выписка из Единого государственного реестра недвижимости об объекте недвижимости

**Сведения о частях земельного участка**

| | | | |
|---|---|---|---|
| **Земельный участок** | | | |
| (вид объекта недвижимости) | | | |
| Лист № ___ Раздела **4** | Всего листов раздела **4 :** ___ | Всего разделов: ___ | Всего листов выписки: ___ |
| **19.09.2021 № 99/2021/418332209** | | | |
| Кадастровый номер: | | **78:31:0001138:13** | |

| | | | |
|---|---|---|---|
| План (чертеж, схема) части земельного участка | | Учетный номер части: **78:31:0001138:13/14** | |
| Масштаб 1: данные отсутствуют | Условные обозначения: | | |

| | | |
|---|---|---|
| Государственный регистратор | | ФГИС ЕГРН |
| полное наименование должности | подпись | инициалы, фамилия |

М.П.

Выписка из Единого государственного реестра недвижимости об объекте недвижимости

**Сведения о частях земельного участка**

| | | | |
|---|---|---|---|
| **Земельный участок** | | | |
| (вид объекта недвижимости) | | | |
| Лист № ___ Раздела **4** | Всего листов раздела **4 :** ___ | Всего разделов: ___ | Всего листов выписки: ___ |
| **19.09.2021 № 99/2021/418332209** | | | |
| Кадастровый номер: | | **78:31:0001138:13** | |

| | | | |
|---|---|---|---|
| План (чертеж, схема) части земельного участка | | Учетный номер части: **78:31:0001138:13/15** | |
| | | | |
| Масштаб 1: данные отсутствуют | Условные обозначения: | | |

| | | |
|---|---|---|
| Государственный регистратор | | ФГИС ЕГРН |
| полное наименование должности | подпись | инициалы, фамилия |

М.П.

Выписка из Единого государственного реестра недвижимости об объекте недвижимости

**Сведения о частях земельного участка**

| | | | |
|---|---|---|---|
| **Земельный участок** | | | |
| (вид объекта недвижимости) | | | |
| Лист № ___ Раздела **4** | Всего листов раздела **4 :** ___ | Всего разделов: ___ | Всего листов выписки: ___ |
| **19.09.2021 № 99/2021/418332209** | | | |
| Кадастровый номер: | | **78:31:0001138:13** | |

| | | | |
|---|---|---|---|
| План (чертеж, схема) части земельного участка | | Учетный номер части: **78:31:0001138:13/16** | |
| | | | |
| Масштаб 1: данные отсутствуют | Условные обозначения: | | |

| | | |
|---|---|---|
| Государственный регистратор | | ФГИС ЕГРН |
| полное наименование должности | подпись | инициалы, фамилия |

М.П.

Выписка из Единого государственного реестра недвижимости об объекте недвижимости

**Сведения о частях земельного участка**

| | | | |
|---|---|---|---|
| **Земельный участок** | | | |
| (вид объекта недвижимости) | | | |
| Лист № ___ Раздела **4** | Всего листов раздела **4 :** ___ | Всего разделов: ___ | Всего листов выписки: ___ |
| **19.09.2021 № 99/2021/418332209** | | | |
| Кадастровый номер: | | **78:31:0001138:13** | |

| | | | |
|---|---|---|---|
| План (чертеж, схема) части земельного участка | | Учетный номер части: **78:31:0001138:13/17** | |
| Масштаб 1: данные отсутствуют | Условные обозначения: | | |

| | | |
|---|---|---|
| Государственный регистратор | | ФГИС ЕГРН |
| полное наименование должности | подпись | инициалы, фамилия |

М.П.

Выписка из Единого государственного реестра недвижимости об объекте недвижимости



**Сведения о частях земельного участка**

| | | | |
|---|---|---|---|
| **Земельный участок** | | | |
| (вид объекта недвижимости) | | | |
| Лист № ___ Раздела **4** | Всего листов раздела **4 :** ___ | Всего разделов: ___ | Всего листов выписки: ___ |
| **19.09.2021 № 99/2021/418332209** | | | |
| Кадастровый номер: | | **78:31:0001138:13** | |

| | | | |
|---|---|---|---|
| План (чертеж, схема) части земельного участка | | Учетный номер части: **78:31:0001138:13/18** | |
| | | | |
| Масштаб 1: данные отсутствуют | Условные обозначения: | | |

| | | |
|---|---|---|
| Государственный регистратор | | ФГИС ЕГРН |
| полное наименование должности | подпись | инициалы, фамилия |

М.П.

Выписка из Единого государственного реестра недвижимости об объекте недвижимости

**Сведения о частях земельного участка**

| | | | |
|---|---|---|---|
| **Земельный участок** | | | |
| (вид объекта недвижимости) | | | |
| Лист № ___ Раздела **4** | Всего листов раздела **4 :** ___ | Всего разделов: ___ | Всего листов выписки: ___ |
| **19.09.2021 № 99/2021/418332209** | | | |
| Кадастровый номер: | | **78:31:0001138:13** | |

| | | | |
|---|---|---|---|
| План (чертеж, схема) части земельного участка | | Учетный номер части: **78:31:0001138:13/19** | |
| Масштаб 1: данные отсутствуют | Условные обозначения: | | |

| | | |
|---|---|---|
| Государственный регистратор | | ФГИС ЕГРН |
| полное наименование должности | подпись | инициалы, фамилия |

М.П.

Выписка из Единого государственного реестра недвижимости об объекте недвижимости

**Сведения о частях земельного участка**

| | | | |
|---|---|---|---|
| **Земельный участок** | | | |
| (вид объекта недвижимости) | | | |
| Лист № ___ Раздела **4** | Всего листов раздела **4 :** ___ | Всего разделов: ___ | Всего листов выписки: ___ |
| **19.09.2021 № 99/2021/418332209** | | | |
| Кадастровый номер: | | **78:31:0001138:13** | |

| | | | |
|---|---|---|---|
| План (чертеж, схема) части земельного участка | | Учетный номер части: **78:31:0001138:13/20** | |
| | | | |
| Масштаб 1: данные отсутствуют | Условные обозначения: | | |

| | | |
|---|---|---|
| Государственный регистратор | | ФГИС ЕГРН |
| полное наименование должности | подпись | инициалы, фамилия |

М.П.

Выписка из Единого государственного реестра недвижимости об объекте недвижимости



**Сведения о частях земельного участка**

| | | | |
|---|---|---|---|
| **Земельный участок** | | | |
| (вид объекта недвижимости) | | | |
| Лист № ___ Раздела **4** | Всего листов раздела **4 :** ___ | Всего разделов: ___ | Всего листов выписки: ___ |
| **19.09.2021 № 99/2021/418332209** | | | |
| Кадастровый номер: | | **78:31:0001138:13** | |

| | | | |
|---|---|---|---|
| План (чертеж, схема) части земельного участка | | Учетный номер части: **78:31:0001138:13/21** | |
| Масштаб 1: данные отсутствуют | Условные обозначения: | | |

| | | |
|---|---|---|
| Государственный регистратор | | ФГИС ЕГРН |
| полное наименование должности | подпись | инициалы, фамилия |

М.П.

Выписка из Единого государственного реестра недвижимости об объекте недвижимости



**Сведения о частях земельного участка**

| | | | |
|---|---|---|---|
| **Земельный участок** | | | |
| (вид объекта недвижимости) | | | |
| Лист № ___ Раздела **4** | Всего листов раздела **4 :** ___ | Всего разделов: ___ | Всего листов выписки: ___ |
| **19.09.2021 № 99/2021/418332209** | | | |
| Кадастровый номер: | | **78:31:0001138:13** | |

| | | | |
|---|---|---|---|
| План (чертеж, схема) части земельного участка | | Учетный номер части: **78:31:0001138:13/22** | |
| | | | |
| Масштаб 1: данные отсутствуют | Условные обозначения: | | |

| | | |
|---|---|---|
| Государственный регистратор | | ФГИС ЕГРН |
| полное наименование должности | подпись | инициалы, фамилия |

М.П.

Выписка из Единого государственного реестра недвижимости об объекте недвижимости

**Сведения о частях земельного участка**

| | | | |
|---|---|---|---|
| **Земельный участок** | | | |
| (вид объекта недвижимости) | | | |
| Лист № ___ Раздела **4** | Всего листов раздела **4 :** ___ | Всего разделов: ___ | Всего листов выписки: ___ |
| **19.09.2021 № 99/2021/418332209** | | | |
| Кадастровый номер: | | **78:31:0001138:13** | |

| | | | |
|---|---|---|---|
| План (чертеж, схема) части земельного участка | | Учетный номер части: **78:31:0001138:13/23** | |
| | | | |
| Масштаб 1: данные отсутствуют | Условные обозначения: | | |

| | | |
|---|---|---|
| Государственный регистратор | | ФГИС ЕГРН |
| полное наименование должности | подпись | инициалы, фамилия |

М.П.

Выписка из Единого государственного реестра недвижимости об объекте недвижимости

**Сведения о частях земельного участка**

| | | | |
|---|---|---|---|
| **Земельный участок** | | | |
| (вид объекта недвижимости) | | | |
| Лист № ___ Раздела **4** | Всего листов раздела **4 :** ___ | Всего разделов: ___ | Всего листов выписки: ___ |
| **19.09.2021 № 99/2021/418332209** | | | |
| Кадастровый номер: | | **78:31:0001138:13** | |

| | | | |
|---|---|---|---|
| План (чертеж, схема) части земельного участка | | Учетный номер части: **78:31:0001138:13/24** | |
| Масштаб 1: данные отсутствуют | Условные обозначения: | | |

| | | |
|---|---|---|
| Государственный регистратор | | ФГИС ЕГРН |
| полное наименование должности | подпись | инициалы, фамилия |

М.П.

Выписка из Единого государственного реестра недвижимости об объекте недвижимости



**Сведения о частях земельного участка**

| | | | |
|---|---|---|---|
| **Земельный участок** | | | |
| (вид объекта недвижимости) | | | |
| Лист № ___ Раздела **4.1** | Всего листов раздела **4.1 :** ___ | Всего разделов: ___ | Всего листов выписки: ___ |
| **19.09.2021 № 99/2021/418332209** | | | |
| Кадастровый номер: | | **78:31:0001138:13** | |

| Учетный номер части | Площадь ($м^2$) | Содержание ограничения в использовании или ограничения права на объект недвижимости или обременения объекта недвижимости |
|---|---|---|
| 1 | 2 | 3 |
| 7 | 10 | Ограничения прав на земельный участок, предусмотренные статьями 56, 56.1 Земельного кодекса Российской Федерации |
| 8 | 11 | Ограничения прав на земельный участок, предусмотренные статьями 56, 56.1 Земельного кодекса Российской Федерации |
| 9 | 2 | Ограничения прав на земельный участок, предусмотренные статьями 56, 56.1 Земельного кодекса Российской Федерации |
| 10 | 2 | Ограничения прав на земельный участок, предусмотренные статьями 56, 56.1 Земельного кодекса Российской Федерации |
| 11 | 8 | Ограничения прав на земельный участок, предусмотренные статьями 56, 56.1 Земельного кодекса Российской Федерации |
| 12 | 16 | Ограничения прав на земельный участок, предусмотренные статьями 56, 56.1 Земельного кодекса Российской Федерации |
| 13 | 24 | Ограничения прав на земельный участок, предусмотренные статьями 56, 56.1 Земельного кодекса Российской Федерации |
| 14 | 41 | Ограничения прав на земельный участок, предусмотренные статьями 56, 56.1 Земельного кодекса Российской Федерации |

| | | |
|---|---|---|
| Государственный регистратор | | ФГИС ЕГРН |
| полное наименование должности | подпись | инициалы, фамилия |

М.П.

Выписка из Единого государственного реестра недвижимости об объекте недвижимости



**Сведения о частях земельного участка**

| | | | |
|---|---|---|---|
| **Земельный участок** | | | |
| (вид объекта недвижимости) | | | |
| Лист № ___ Раздела **4.1** | Всего листов раздела **4.1 :** ___ | Всего разделов: ___ | Всего листов выписки: ___ |
| **19.09.2021 № 99/2021/418332209** | | | |
| Кадастровый номер: | | **78:31:0001138:13** | |

| Учетный номер части | Площадь ($м^2$) | Содержание ограничения в использовании или ограничения права на объект недвижимости или обременения объекта недвижимости |
|---|---|---|
| 1 | 2 | 3 |
| 15 | 41 | Ограничения прав на земельный участок, предусмотренные статьями 56, 56.1 Земельного кодекса Российской Федерации |
| 16 | 44 | Ограничения прав на земельный участок, предусмотренные статьями 56, 56.1 Земельного кодекса Российской Федерации |
| 17 | 47 | Ограничения прав на земельный участок, предусмотренные статьями 56, 56.1 Земельного кодекса Российской Федерации |
| 18 | 52 | Ограничения прав на земельный участок, предусмотренные статьями 56, 56.1 Земельного кодекса Российской Федерации |
| 19 | 88 | Ограничения прав на земельный участок, предусмотренные статьями 56, 56.1 Земельного кодекса Российской Федерации |
| 20 | 101 | Ограничения прав на земельный участок, предусмотренные статьями 56, 56.1 Земельного кодекса Российской Федерации |
| 21 | 11692 | Ограничения прав на земельный участок, предусмотренные статьями 56, 56.1 Земельного кодекса Российской Федерации |
| 22 | 1002 | Ограничения прав на земельный участок, предусмотренные статьями 56, 56.1 Земельного кодекса Российской Федерации |

| | | |
|---|---|---|
| Государственный регистратор | | ФГИС ЕГРН |
| полное наименование должности | подпись | инициалы, фамилия |

М.П.

Выписка из Единого государственного реестра недвижимости об объекте недвижимости

**Сведения о частях земельного участка**

| | | | |
|---|---|---|---|
| **Земельный участок** | | | |
| (вид объекта недвижимости) | | | |
| Лист № ___ Раздела **4.1** | Всего листов раздела **4.1 :** ___ | Всего разделов: ___ | Всего листов выписки: ___ |
| **19.09.2021 № 99/2021/418332209** | | | |
| Кадастровый номер: | | **78:31:0001138:13** | |

| Учетный номер части | Площадь ($м^2$) | Содержание ограничения в использовании или ограничения права на объект недвижимости или обременения объекта недвижимости |
|---|---|---|
| 1 | 2 | 3 |
| 23 | 2611 | Ограничения прав на земельный участок, предусмотренные статьями 56, 56.1 Земельного кодекса Российской Федерации |
| 24 | 10535 | Ограничения прав на земельный участок, предусмотренные статьями 56, 56.1 Земельного кодекса Российской Федерации, Распоряжение КГИОП №10-405 от 02.09.2015 № 10-405 от 02.09.2015, срок действия: 27.01.2021 |

| | | |
|---|---|---|
| Государственный регистратор | | ФГИС ЕГРН |
| полное наименование должности | подпись | инициалы, фамилия |

М.П.

Выписка из Единого государственного реестра недвижимости об объекте недвижимости



**Сведения о частях земельного участка**

| | | | |
|---|---|---|---|
| **Земельный участок** | | | |
| (вид объекта недвижимости) | | | |
| Лист № ___ Раздела **4.2** | Всего листов раздела **4.2 :** ___ | Всего разделов: ___ | Всего листов выписки: ___ |
| **19.09.2021 № 99/2021/418332209** | | | |
| Кадастровый номер: | | **78:31:0001138:13** | |

Сведения о характерных точках границы части (частей) земельного участка

Учетный номер части: 7

Система координат: МСК-05
Зона №

| Номер точки | Координаты, м | | Описание закрепления на местности | Средняя квадратическая погрешность определения координат характерных точек границы части земельного участка, м |
|---|---|---|---|---|
| | X | Y | | |
| 1 | 2 | 3 | 4 | 5 |
| 1 | 93546.8 | 114812.18 | данные отсутствуют | данные отсутствуют |
| 2 | 93548.47 | 114811.06 | данные отсутствуют | данные отсутствуют |
| 2 | 93548.47 | 114811.06 | данные отсутствуют | данные отсутствуют |
| 3 | 93555.05 | 114812.59 | данные отсутствуют | данные отсутствуют |
| 3 | 93555.05 | 114812.59 | данные отсутствуют | данные отсутствуют |
| 4 | 93554.9 | 114813.03 | данные отсутствуют | данные отсутствуют |
| 4 | 93554.9 | 114813.03 | данные отсутствуют | данные отсутствуют |
| 5 | 93560.32 | 114814.31 | данные отсутствуют | данные отсутствуют |
| 5 | 93560.32 | 114814.31 | данные отсутствуют | данные отсутствуют |
| 6 | 93560.42 | 114814.04 | данные отсутствуют | данные отсутствуют |
| 6 | 93560.42 | 114814.04 | данные отсутствуют | данные отсутствуют |
| 7 | 93563.09 | 114814.7 | данные отсутствуют | данные отсутствуют |
| 7 | 93563.09 | 114814.7 | данные отсутствуют | данные отсутствуют |
| 8 | 93563.12 | 114814.93 | данные отсутствуют | данные отсутствуют |
| 8 | 93563.12 | 114814.93 | данные отсутствуют | данные отсутствуют |
| 9 | 93568.37 | 114816.18 | данные отсутствуют | данные отсутствуют |

| | | |
|---|---|---|
| Государственный регистратор | | ФГИС ЕГРН |
| полное наименование должности | подпись | инициалы, фамилия |

М.П.

Выписка из Единого государственного реестра недвижимости об объекте недвижимости



**Сведения о частях земельного участка**

| | | | |
|---|---|---|---|
| **Земельный участок** | | | |
| (вид объекта недвижимости) | | | |
| Лист № ___ Раздела **4.2** | Всего листов раздела **4.2 :** ___ | Всего разделов: ___ | Всего листов выписки: ___ |
| **19.09.2021 № 99/2021/418332209** | | | |
| Кадастровый номер: | | **78:31:0001138:13** | |

| Номер точки | Координаты, м | | Описание закрепления на местности | Средняя квадратическая погрешность определения координат характерных точек границы части земельного участка, м |
|---|---|---|---|---|
| | X | Y | | |
| 1 | 2 | 3 | 4 | 5 |
| 9 | 93568.37 | 114816.18 | данные отсутствуют | данные отсутствуют |
| 10 | 93568.53 | 114815.7 | данные отсутствуют | данные отсутствуют |
| 10 | 93568.53 | 114815.7 | данные отсутствуют | данные отсутствуют |
| 11 | 93575.13 | 114817.2 | данные отсутствуют | данные отсутствуют |
| 11 | 93575.13 | 114817.2 | данные отсутствуют | данные отсутствуют |
| 12 | 93574.99 | 114817.69 | данные отсутствуют | данные отсутствуют |
| 12 | 93574.99 | 114817.69 | данные отсутствуют | данные отсутствуют |
| 13 | 93660.21 | 114837.63 | данные отсутствуют | данные отсутствуют |
| 13 | 93660.21 | 114837.63 | данные отсутствуют | данные отсутствуют |
| 14 | 93660.41 | 114836.94 | данные отсутствуют | данные отсутствуют |
| 14 | 93660.41 | 114836.94 | данные отсутствуют | данные отсутствуют |
| 14 | 93660.41 | 114836.94 | данные отсутствуют | данные отсутствуют |
| 15 | 93663.96 | 114837.83 | данные отсутствуют | данные отсутствуют |
| 15 | 93663.96 | 114837.83 | данные отсутствуют | данные отсутствуют |
| 15 | 93663.96 | 114837.83 | данные отсутствуют | данные отсутствуют |
| 16 | 93663.84 | 114838.38 | данные отсутствуют | данные отсутствуют |
| 16 | 93663.84 | 114838.38 | данные отсутствуют | данные отсутствуют |

| | | |
|---|---|---|
| Государственный регистратор | | ФГИС ЕГРН |
| полное наименование должности | подпись | инициалы, фамилия |

М.П.

Выписка из Единого государственного реестра недвижимости об объекте недвижимости

**Сведения о частях земельного участка**

| | | | |
|---|---|---|---|
| **Земельный участок** | | | |
| (вид объекта недвижимости) | | | |
| Лист № ___ Раздела **4.2** | Всего листов раздела **4.2 :** ___ | Всего разделов: ___ | Всего листов выписки: ___ |
| **19.09.2021 № 99/2021/418332209** | | | |
| Кадастровый номер: | | **78:31:0001138:13** | |

| Номер точки | Координаты, м | | Описание закрепления на местности | Средняя квадратическая погрешность определения координат характерных точек границы части земельного участка, м |
|---|---|---|---|---|
| | X | Y | | |
| 1 | 2 | 3 | 4 | 5 |
| 17 | 93735.23 | 114854.99 | данные отсутствуют | данные отсутствуют |
| 17 | 93735.23 | 114854.99 | данные отсутствуют | данные отсутствуют |
| 18 | 93735.35 | 114854.52 | данные отсутствуют | данные отсутствуют |
| 18 | 93735.35 | 114854.52 | данные отсутствуют | данные отсутствуют |
| 19 | 93741.86 | 114856.15 | данные отсутствуют | данные отсутствуют |
| 19 | 93741.86 | 114856.15 | данные отсутствуют | данные отсутствуют |
| 20 | 93741.73 | 114856.66 | данные отсутствуют | данные отсутствуют |
| 20 | 93741.73 | 114856.66 | данные отсутствуют | данные отсутствуют |
| 21 | 93755.26 | 114859.73 | данные отсутствуют | данные отсутствуют |
| 21 | 93755.26 | 114859.73 | данные отсутствуют | данные отсутствуют |
| 22 | 93755.39 | 114859.28 | данные отсутствуют | данные отсутствуют |
| 22 | 93755.39 | 114859.28 | данные отсутствуют | данные отсутствуют |
| 23 | 93761.94 | 114860.9 | данные отсутствуют | данные отсутствуют |
| 23 | 93761.94 | 114860.9 | данные отсутствуют | данные отсутствуют |
| 24 | 93761.09 | 114864.99 | данные отсутствуют | данные отсутствуют |
| 24 | 93761.09 | 114864.99 | данные отсутствуют | данные отсутствуют |
| 24 | 93761.09 | 114864.99 | данные отсутствуют | данные отсутствуют |

| | | |
|---|---|---|
| Государственный регистратор | | ФГИС ЕГРН |
| полное наименование должности | подпись | инициалы, фамилия |

М.П.

Выписка из Единого государственного реестра недвижимости об объекте недвижимости



**Сведения о частях земельного участка**

| | | | |
|---|---|---|---|
| **Земельный участок** | | | |
| (вид объекта недвижимости) | | | |
| Лист № ___ Раздела **4.2** | Всего листов раздела **4.2 :** ___ | Всего разделов: ___ | Всего листов выписки: ___ |
| **19.09.2021 № 99/2021/418332209** | | | |
| Кадастровый номер: | | **78:31:0001138:13** | |

| Номер точки | Координаты, м | | Описание закрепления на местности | Средняя квадратическая погрешность определения координат характерных точек границы части земельного участка, м |
|---|---|---|---|---|
| | X | Y | | |
| 1 | 2 | 3 | 4 | 5 |
| 25 | 93761.72 | 114865.1 | данные отсутствуют | данные отсутствуют |
| 25 | 93761.72 | 114865.1 | данные отсутствуют | данные отсутствуют |
| 25 | 93761.72 | 114865.1 | данные отсутствуют | данные отсутствуют |
| 26 | 93760.92 | 114868.77 | данные отсутствуют | данные отсутствуют |
| 26 | 93760.92 | 114868.77 | данные отсутствуют | данные отсутствуют |
| 26 | 93760.92 | 114868.77 | данные отсутствуют | данные отсутствуют |
| 27 | 93760.23 | 114868.63 | данные отсутствуют | данные отсутствуют |
| 27 | 93760.23 | 114868.63 | данные отсутствуют | данные отсутствуют |
| 27 | 93760.23 | 114868.63 | данные отсутствуют | данные отсутствуют |
| 28 | 93759.2 | 114872.79 | данные отсутствуют | данные отсутствуют |
| 28 | 93759.2 | 114872.79 | данные отсутствуют | данные отсутствуют |
| 28 | 93759.2 | 114872.79 | данные отсутствуют | данные отсутствуют |
| 28 | 93759.2 | 114872.79 | данные отсутствуют | данные отсутствуют |
| 29 | 93755.25 | 114891.17 | данные отсутствуют | данные отсутствуют |
| 29 | 93755.25 | 114891.17 | данные отсутствуют | данные отсутствуют |
| 29 | 93755.25 | 114891.17 | данные отсутствуют | данные отсутствуют |
| 29 | 93755.25 | 114891.17 | данные отсутствуют | данные отсутствуют |

| | | |
|---|---|---|
| Государственный регистратор | | ФГИС ЕГРН |
| полное наименование должности | подпись | инициалы, фамилия |

М.П.

Выписка из Единого государственного реестра недвижимости об объекте недвижимости

**Сведения о частях земельного участка**

| | | | |
|---|---|---|---|
| **Земельный участок** | | | |
| (вид объекта недвижимости) | | | |
| Лист № ___ Раздела **4.2** | Всего листов раздела **4.2 :** ___ | Всего разделов: ___ | Всего листов выписки: ___ |
| **19.09.2021 № 99/2021/418332209** | | | |
| Кадастровый номер: | | **78:31:0001138:13** | |

| Номер точки | Координаты, м | | Описание закрепления на местности | Средняя квадратическая погрешность определения координат характерных точек границы части земельного участка, м |
|---|---|---|---|---|
| | X | Y | | |
| 1 | 2 | 3 | 4 | 5 |
| 29 | 93755.25 | 114891.17 | данные отсутствуют | данные отсутствуют |
| 30 | 93754.1 | 114896.09 | данные отсутствуют | данные отсутствуют |
| 30 | 93754.1 | 114896.09 | данные отсутствуют | данные отсутствуют |
| 30 | 93754.1 | 114896.09 | данные отсутствуют | данные отсутствуют |
| 30 | 93754.1 | 114896.09 | данные отсутствуют | данные отсутствуют |
| 30 | 93754.1 | 114896.09 | данные отсутствуют | данные отсутствуют |
| 30 | 93754.1 | 114896.09 | данные отсутствуют | данные отсутствуют |
| 31 | 93751.57 | 114905.01 | данные отсутствуют | данные отсутствуют |
| 31 | 93751.57 | 114905.01 | данные отсутствуют | данные отсутствуют |
| 31 | 93751.57 | 114905.01 | данные отсутствуют | данные отсутствуют |
| 31 | 93751.57 | 114905.01 | данные отсутствуют | данные отсутствуют |
| 32 | 93748.81 | 114917.15 | данные отсутствуют | данные отсутствуют |
| 32 | 93748.81 | 114917.15 | данные отсутствуют | данные отсутствуют |
| 33 | 93745.41 | 114916.29 | данные отсутствуют | данные отсутствуют |
| 34 | 93731.3 | 114912.71 | данные отсутствуют | данные отсутствуют |
| 34 | 93731.3 | 114912.71 | данные отсутствуют | данные отсутствуют |
| 35 | 93724.55 | 114911.1 | данные отсутствуют | данные отсутствуют |

| | | |
|---|---|---|
| Государственный регистратор | | ФГИС ЕГРН |
| полное наименование должности | подпись | инициалы, фамилия |

М.П.

Выписка из Единого государственного реестра недвижимости об объекте недвижимости



**Сведения о частях земельного участка**

| | | | |
|---|---|---|---|
| **Земельный участок** | | | |
| (вид объекта недвижимости) | | | |
| Лист № ___ Раздела **4.2** | Всего листов раздела **4.2 :** ___ | Всего разделов: ___ | Всего листов выписки: ___ |
| **19.09.2021 № 99/2021/418332209** | | | |
| Кадастровый номер: | | **78:31:0001138:13** | |

| Номер точки | Координаты, м | | Описание закрепления на местности | Средняя квадратическая погрешность определения координат характерных точек границы части земельного участка, м |
|---|---|---|---|---|
| | X | Y | | |
| 1 | 2 | 3 | 4 | 5 |
| 36 | 93723.32 | 114910.81 | данные отсутствуют | данные отсутствуют |
| 37 | 93721.87 | 114910.46 | данные отсутствуют | данные отсутствуют |
| 38 | 93697.1 | 114904.54 | данные отсутствуют | данные отсутствуют |
| 38 | 93697.1 | 114904.54 | данные отсутствуют | данные отсутствуют |
| 39 | 93693.53 | 114908.35 | данные отсутствуют | данные отсутствуют |
| 39 | 93693.53 | 114908.35 | данные отсутствуют | данные отсутствуют |
| 40 | 93685.08 | 114906.39 | данные отсутствуют | данные отсутствуют |
| 41 | 93681.11 | 114905.48 | данные отсутствуют | данные отсутствуют |
| 42 | 93669.5 | 114902.71 | данные отсутствуют | данные отсутствуют |
| 42 | 93669.5 | 114902.71 | данные отсутствуют | данные отсутствуют |
| 43 | 93668.83 | 114905.54 | данные отсутствуют | данные отсутствуют |
| 43 | 93668.83 | 114905.54 | данные отсутствуют | данные отсутствуют |
| 44 | 93652.96 | 114901.86 | данные отсутствуют | данные отсутствуют |
| 44 | 93652.96 | 114901.86 | данные отсутствуют | данные отсутствуют |
| 45 | 93650.59 | 114901.36 | данные отсутствуют | данные отсутствуют |
| 45 | 93650.59 | 114901.36 | данные отсутствуют | данные отсутствуют |
| 46 | 93631.42 | 114896.7 | данные отсутствуют | данные отсутствуют |

| | | |
|---|---|---|
| Государственный регистратор | | ФГИС ЕГРН |
| полное наименование должности | подпись | инициалы, фамилия |

М.П.

Выписка из Единого государственного реестра недвижимости об объекте недвижимости

**Сведения о частях земельного участка**

| | | | |
|---|---|---|---|
| **Земельный участок** | | | |
| (вид объекта недвижимости) | | | |
| Лист № ___ Раздела **4.2** | Всего листов раздела **4.2 :** ___ | Всего разделов: ___ | Всего листов выписки: ___ |
| **19.09.2021 № 99/2021/418332209** | | | |
| Кадастровый номер: | | **78:31:0001138:13** | |

| Номер точки | Координаты, м | | Описание закрепления на местности | Средняя квадратическая погрешность определения координат характерных точек границы части земельного участка, м |
|---|---|---|---|---|
| | X | Y | | |
| 1 | 2 | 3 | 4 | 5 |
| 46 | 93631.42 | 114896.7 | данные отсутствуют | данные отсутствуют |
| 47 | 93629.11 | 114896.11 | данные отсутствуют | данные отсутствуют |
| 47 | 93629.11 | 114896.11 | данные отсутствуют | данные отсутствуют |
| 48 | 93600.46 | 114891.02 | данные отсутствуют | данные отсутствуют |
| 48 | 93600.46 | 114891.02 | данные отсутствуют | данные отсутствуют |
| 49 | 93595.26 | 114884.99 | данные отсутствуют | данные отсутствуют |
| 49 | 93595.26 | 114884.99 | данные отсутствуют | данные отсутствуют |
| 50 | 93596.24 | 114883.98 | данные отсутствуют | данные отсутствуют |
| 50 | 93596.24 | 114883.98 | данные отсутствуют | данные отсутствуют |
| 51 | 93599.03 | 114870.49 | данные отсутствуют | данные отсутствуют |
| 51 | 93599.03 | 114870.49 | данные отсутствуют | данные отсутствуют |
| 52 | 93595.59 | 114867.25 | данные отсутствуют | данные отсутствуют |
| 52 | 93595.59 | 114867.25 | данные отсутствуют | данные отсутствуют |
| 53 | 93588.36 | 114860.33 | данные отсутствуют | данные отсутствуют |
| 53 | 93588.36 | 114860.33 | данные отсутствуют | данные отсутствуют |
| 54 | 93588.72 | 114859.94 | данные отсутствуют | данные отсутствуют |
| 54 | 93588.72 | 114859.94 | данные отсутствуют | данные отсутствуют |

| | | |
|---|---|---|
| Государственный регистратор | | ФГИС ЕГРН |
| полное наименование должности | подпись | инициалы, фамилия |

М.П.

Выписка из Единого государственного реестра недвижимости об объекте недвижимости



**Сведения о частях земельного участка**

| | | | |
|---|---|---|---|
| **Земельный участок** | | | |
| (вид объекта недвижимости) | | | |
| Лист № ___ Раздела **4.2** | Всего листов раздела **4.2 :** ___ | Всего разделов: ___ | Всего листов выписки: ___ |
| **19.09.2021 № 99/2021/418332209** | | | |
| Кадастровый номер: | | **78:31:0001138:13** | |

| Номер точки | Координаты, м | | Описание закрепления на местности | Средняя квадратическая погрешность определения координат характерных точек границы части земельного участка, м |
|---|---|---|---|---|
| | X | Y | | |
| 1 | 2 | 3 | 4 | 5 |
| 55 | 93585.92 | 114858.87 | данные отсутствуют | данные отсутствуют |
| 55 | 93585.92 | 114858.87 | данные отсутствуют | данные отсутствуют |
| 56 | 93587.65 | 114852.67 | данные отсутствуют | данные отсутствуют |
| 56 | 93587.65 | 114852.67 | данные отсутствуют | данные отсутствуют |
| 57 | 93583.3 | 114851.81 | данные отсутствуют | данные отсутствуют |
| 57 | 93583.3 | 114851.81 | данные отсутствуют | данные отсутствуют |
| 58 | 93582.72 | 114853.56 | данные отсутствуют | данные отсутствуют |
| 58 | 93582.72 | 114853.56 | данные отсутствуют | данные отсутствуют |
| 59 | 93567.9 | 114849.18 | данные отсутствуют | данные отсутствуют |
| 59 | 93567.9 | 114849.18 | данные отсутствуют | данные отсутствуют |
| 60 | 93566.9 | 114851.79 | данные отсутствуют | данные отсутствуют |
| 60 | 93566.9 | 114851.79 | данные отсутствуют | данные отсутствуют |
| 61 | 93562.7 | 114847.13 | данные отсутствуют | данные отсутствуют |
| 61 | 93562.7 | 114847.13 | данные отсутствуют | данные отсутствуют |
| 62 | 93562.25 | 114847.52 | данные отсутствуют | данные отсутствуют |
| 62 | 93562.25 | 114847.52 | данные отсутствуют | данные отсутствуют |
| 63 | 93550.91 | 114834.45 | данные отсутствуют | данные отсутствуют |

| | | |
|---|---|---|
| Государственный регистратор | | ФГИС ЕГРН |
| полное наименование должности | подпись | инициалы, фамилия |

М.П.

Выписка из Единого государственного реестра недвижимости об объекте недвижимости

**Сведения о частях земельного участка**

| | | | |
|---|---|---|---|
| **Земельный участок** | | | |
| (вид объекта недвижимости) | | | |
| Лист № ___ Раздела **4.2** | Всего листов раздела **4.2 :** ___ | Всего разделов: ___ | Всего листов выписки: ___ |
| **19.09.2021 № 99/2021/418332209** | | | |
| Кадастровый номер: | | **78:31:0001138:13** | |

| Номер точки | Координаты, м | | Описание закрепления на местности | Средняя квадратическая погрешность определения координат характерных точек границы части земельного участка, м |
|---|---|---|---|---|
| | X | Y | | |
| 1 | 2 | 3 | 4 | 5 |
| 63 | 93550.91 | 114834.45 | данные отсутствуют | данные отсутствуют |
| 63 | 93550.91 | 114834.45 | данные отсутствуют | данные отсутствуют |
| 64 | 93538.6 | 114818.23 | данные отсутствуют | данные отсутствуют |
| 64 | 93538.6 | 114818.23 | данные отсутствуют | данные отсутствуют |
| 64 | 93538.6 | 114818.23 | данные отсутствуют | данные отсутствуют |
| 65 | 93539.59 | 114817.42 | данные отсутствуют | данные отсутствуют |
| 65 | 93539.59 | 114817.42 | данные отсутствуют | данные отсутствуют |
| 66 | 93538.6 | 114816.11 | данные отсутствуют | данные отсутствуют |
| 66 | 93538.6 | 114816.11 | данные отсутствуют | данные отсутствуют |
| 67 | 93541.13 | 114814.22 | данные отсутствуют | данные отсутствуют |
| 67 | 93541.13 | 114814.22 | данные отсутствуют | данные отсутствуют |
| 68 | 93540.91 | 114814.02 | данные отсутствуют | данные отсутствуют |
| 68 | 93540.91 | 114814.02 | данные отсутствуют | данные отсутствуют |
| 69 | 93543.57 | 114811.98 | данные отсутствуют | данные отсутствуют |
| 70 | 93543.92 | 114812.19 | данные отсутствуют | данные отсутствуют |
| 71 | 93545.79 | 114810.91 | данные отсутствуют | данные отсутствуют |
| 72 | 93752.06 | 114903.3 | данные отсутствуют | данные отсутствуют |

| | | |
|---|---|---|
| Государственный регистратор | | ФГИС ЕГРН |
| полное наименование должности | подпись | инициалы, фамилия |

М.П.

Выписка из Единого государственного реестра недвижимости об объекте недвижимости

**Сведения о частях земельного участка**

| | | | |
|---|---|---|---|
| **Земельный участок** | | | |
| (вид объекта недвижимости) | | | |
| Лист № ___ Раздела **4.2** | Всего листов раздела **4.2 :** ___ | Всего разделов: ___ | Всего листов выписки: ___ |
| **19.09.2021 № 99/2021/418332209** | | | |
| Кадастровый номер: | | **78:31:0001138:13** | |

| Номер точки | Координаты, м | | Описание закрепления на местности | Средняя квадратическая погрешность определения координат характерных точек границы части земельного участка, м |
|---|---|---|---|---|
| | X | Y | | |
| 1 | 2 | 3 | 4 | 5 |
| 73 | 93751.7 | 114902.68 | данные отсутствуют | данные отсутствуют |
| 74 | 93751.43 | 114902.02 | данные отсутствуют | данные отсутствуют |
| 75 | 93751.26 | 114901.33 | данные отсутствуют | данные отсутствуют |
| 76 | 93751.2 | 114900.62 | данные отсутствуют | данные отсутствуют |
| 77 | 93751.24 | 114899.91 | данные отсутствуют | данные отсутствуют |
| 78 | 93751.45 | 114899.04 | данные отсутствуют | данные отсутствуют |
| 79 | 93751.79 | 114898.21 | данные отсутствуют | данные отсутствуют |
| 80 | 93752.25 | 114897.44 | данные отсутствуют | данные отсутствуют |
| 81 | 93752.81 | 114896.75 | данные отсутствуют | данные отсутствуют |
| 82 | 93753.47 | 114896.14 | данные отсутствуют | данные отсутствуют |
| 83 | 93754.21 | 114895.64 | данные отсутствуют | данные отсутствуют |
| 84 | 93759.9 | 114869.98 | данные отсутствуют | данные отсутствуют |
| 85 | 93759.48 | 114869.25 | данные отсутствуют | данные отсутствуют |
| 86 | 93759.19 | 114868.46 | данные отсутствуют | данные отсутствуют |
| 87 | 93759.03 | 114867.63 | данные отсутствуют | данные отсутствуют |
| 88 | 93759.02 | 114866.79 | данные отсутствуют | данные отсутствуют |
| 89 | 93759.15 | 114865.97 | данные отсутствуют | данные отсутствуют |

| | | |
|---|---|---|
| Государственный регистратор | | ФГИС ЕГРН |
| полное наименование должности | подпись | инициалы, фамилия |

М.П.

Выписка из Единого государственного реестра недвижимости об объекте недвижимости



**Сведения о частях земельного участка**

| | | | |
|---|---|---|---|
| **Земельный участок** | | | |
| (вид объекта недвижимости) | | | |
| Лист № ___ Раздела **4.2** | Всего листов раздела **4.2 :** ___ | Всего разделов: ___ | Всего листов выписки: ___ |
| **19.09.2021 № 99/2021/418332209** | | | |
| Кадастровый номер: | | **78:31:0001138:13** | |

| Номер точки | Координаты, м | | Описание закрепления на местности | Средняя квадратическая погрешность определения координат характерных точек границы части земельного участка, м |
|---|---|---|---|---|
| | X | Y | | |
| 1 | 2 | 3 | 4 | 5 |
| 90 | 93759.4 | 114865.19 | данные отсутствуют | данные отсутствуют |
| 91 | 93759.78 | 114864.46 | данные отсутствуют | данные отсутствуют |
| 92 | 93760.27 | 114863.81 | данные отсутствуют | данные отсутствуют |
| 93 | 93760.87 | 114863.24 | данные отсутствуют | данные отсутствуют |
| 94 | 93761.55 | 114862.79 | данные отсутствуют | данные отсутствуют |
| 95 | 93750.58 | 114909.35 | данные отсутствуют | данные отсутствуют |
| 96 | 93749.84 | 114912.61 | данные отсутствуют | данные отсутствуют |
| 97 | 93749.38 | 114912.51 | данные отсутствуют | данные отсутствуют |
| 98 | 93750.12 | 114909.24 | данные отсутствуют | данные отсутствуют |
| 99 | 93663.85 | 114838.35 | данные отсутствуют | данные отсутствуют |
| 100 | 93660.24 | 114837.51 | данные отсутствуют | данные отсутствуют |
| 101 | 93750.72 | 114904.83 | данные отсутствуют | данные отсутствуют |
| 102 | 93753.22 | 114895.9 | данные отсутствуют | данные отсутствуют |
| 103 | 93754.44 | 114890.9 | данные отсутствуют | данные отсутствуют |
| 104 | 93758.35 | 114872.62 | данные отсутствуют | данные отсутствуют |
| 105 | 93759.25 | 114872.57 | данные отсутствуют | данные отсутствуют |
| 106 | 93751.69 | 114904.59 | данные отсутствуют | данные отсутствуют |

| | | |
|---|---|---|
| Государственный регистратор | | ФГИС ЕГРН |
| полное наименование должности | подпись | инициалы, фамилия |

М.П.

Выписка из Единого государственного реестра недвижимости об объекте недвижимости



**Сведения о частях земельного участка**

| | | | |
|---|---|---|---|
| **Земельный участок** | | | |
| (вид объекта недвижимости) | | | |
| Лист № ___ Раздела **4.2** | Всего листов раздела **4.2 :** ___ | Всего разделов: ___ | Всего листов выписки: ___ |
| **19.09.2021 № 99/2021/418332209** | | | |
| Кадастровый номер: | | **78:31:0001138:13** | |

| Номер точки | Координаты, м | | Описание закрепления на местности | Средняя квадратическая погрешность определения координат характерных точек границы части земельного участка, м |
|---|---|---|---|---|
| | X | Y | | |
| 1 | 2 | 3 | 4 | 5 |
| 107 | 93751.07 | 114904.44 | данные отсутствуют | данные отсутствуют |
| 108 | 93753.33 | 114894.91 | данные отсутствуют | данные отсутствуют |
| 109 | 93754.21 | 114895.12 | данные отсутствуют | данные отсутствуют |
| 110 | 93755.2 | 114890.93 | данные отсутствуют | данные отсутствуют |
| 111 | 93754.32 | 114890.72 | данные отсутствуют | данные отсутствуют |
| 112 | 93758.65 | 114872.43 | данные отсутствуют | данные отсутствуют |
| 113 | 93591.9 | 114821.65 | данные отсутствуют | данные отсутствуют |
| 114 | 93591.64 | 114822.49 | данные отсутствуют | данные отсутствуют |
| 115 | 93591.24 | 114823.28 | данные отсутствуют | данные отсутствуют |
| 116 | 93590.7 | 114823.99 | данные отсутствуют | данные отсутствуют |
| 117 | 93590.05 | 114824.59 | данные отсутствуют | данные отсутствуют |
| 118 | 93589.3 | 114825.07 | данные отсутствуют | данные отсутствуют |
| 119 | 93588.48 | 114825.41 | данные отсутствуют | данные отсутствуют |
| 120 | 93587.62 | 114825.6 | данные отсутствуют | данные отсутствуют |
| 121 | 93586.73 | 114825.63 | данные отсутствуют | данные отсутствуют |
| 122 | 93585.86 | 114825.5 | данные отсутствуют | данные отсутствуют |
| 123 | 93585.01 | 114825.22 | данные отсутствуют | данные отсутствуют |

| | | |
|---|---|---|
| Государственный регистратор | | ФГИС ЕГРН |
| полное наименование должности | подпись | инициалы, фамилия |

М.П.

Выписка из Единого государственного реестра недвижимости об объекте недвижимости

**Сведения о частях земельного участка**

| | | | |
|---|---|---|---|
| **Земельный участок** | | | |
| (вид объекта недвижимости) | | | |
| Лист № ___ Раздела **4.2** | Всего листов раздела **4.2 :** ___ | Всего разделов: ___ | Всего листов выписки: ___ |
| **19.09.2021 № 99/2021/418332209** | | | |
| Кадастровый номер: | | **78:31:0001138:13** | |

| Номер точки | Координаты, м | | Описание закрепления на местности | Средняя квадратическая погрешность определения координат характерных точек границы части земельного участка, м |
|---|---|---|---|---|
| | X | Y | | |
| 1 | 2 | 3 | 4 | 5 |
| 124 | 93584.23 | 114824.8 | данные отсутствуют | данные отсутствуют |
| 125 | 93583.54 | 114824.25 | данные отсутствуют | данные отсутствуют |
| 126 | 93582.96 | 114823.58 | данные отсутствуют | данные отсутствуют |
| 127 | 93582.5 | 114822.82 | данные отсутствуют | данные отсутствуют |
| 128 | 93582.18 | 114822 | данные отсутствуют | данные отсутствуют |
| 129 | 93582.02 | 114821.13 | данные отсутствуют | данные отсутствуют |
| 130 | 93582.01 | 114820.24 | данные отсутствуют | данные отсутствуют |
| 131 | 93582.16 | 114819.37 | данные отсутствуют | данные отсутствуют |
| 132 | 93702.8 | 114847.44 | данные отсутствуют | данные отсутствуют |
| 133 | 93702.54 | 114848.29 | данные отсутствуют | данные отсутствуют |
| 134 | 93702.14 | 114849.08 | данные отсутствуют | данные отсутствуют |
| 135 | 93701.61 | 114849.79 | данные отсутствуют | данные отсутствуют |
| 136 | 93700.96 | 114850.39 | данные отсутствуют | данные отсутствуют |
| 137 | 93700.21 | 114850.87 | данные отсутствуют | данные отсутствуют |
| 138 | 93699.4 | 114851.21 | данные отсутствуют | данные отсутствуют |
| 139 | 93698.53 | 114851.4 | данные отсутствуют | данные отсутствуют |
| 140 | 93697.64 | 114851.44 | данные отсутствуют | данные отсутствуют |

| | | |
|---|---|---|
| Государственный регистратор | | ФГИС ЕГРН |
| полное наименование должности | подпись | инициалы, фамилия |

М.П.

Выписка из Единого государственного реестра недвижимости об объекте недвижимости



**Сведения о частях земельного участка**

| | | | |
|---|---|---|---|
| **Земельный участок** | | | |
| (вид объекта недвижимости) | | | |
| Лист № ___ Раздела **4.2** | Всего листов раздела **4.2 :** ___ | Всего разделов: ___ | Всего листов выписки: ___ |
| **19.09.2021 № 99/2021/418332209** | | | |
| Кадастровый номер: | | **78:31:0001138:13** | |

| Номер точки | Координаты, м | | Описание закрепления на местности | Средняя квадратическая погрешность определения координат характерных точек границы части земельного участка, м |
|---|---|---|---|---|
| | X | Y | | |
| 1 | 2 | 3 | 4 | 5 |
| 141 | 93696.76 | 114851.31 | данные отсутствуют | данные отсутствуют |
| 142 | 93695.92 | 114851.04 | данные отсутствуют | данные отсутствуют |
| 143 | 93695.14 | 114850.62 | данные отсутствуют | данные отсутствуют |
| 144 | 93694.44 | 114850.06 | данные отсутствуют | данные отсутствуют |
| 145 | 93693.86 | 114849.4 | данные отсутствуют | данные отсутствуют |
| 146 | 93693.4 | 114848.64 | данные отсутствуют | данные отсутствуют |
| 147 | 93693.08 | 114847.81 | данные отсутствуют | данные отсутствуют |
| 148 | 93692.92 | 114846.94 | данные отсутствуют | данные отсутствуют |
| 149 | 93692.91 | 114846.05 | данные отсутствуют | данные отсутствуют |
| 150 | 93693.06 | 114845.18 | данные отсутствуют | данные отсутствуют |
| 151 | 93653.33 | 114900.9 | данные отсутствуют | данные отсутствуют |
| 152 | 93655.01 | 114901.29 | данные отсутствуют | данные отсутствуют |
| 152 | 93655.01 | 114901.29 | данные отсутствуют | данные отсутствуют |
| 153 | 93655.49 | 114899.36 | данные отсутствуют | данные отсутствуют |
| 153 | 93655.49 | 114899.36 | данные отсутствуют | данные отсутствуют |
| 154 | 93607.26 | 114825.24 | данные отсутствуют | данные отсутствуют |
| 155 | 93607.05 | 114825.38 | данные отсутствуют | данные отсутствуют |

| | | |
|---|---|---|
| Государственный регистратор | | ФГИС ЕГРН |
| полное наименование должности | подпись | инициалы, фамилия |

М.П.

Выписка из Единого государственного реестра недвижимости об объекте недвижимости



**Сведения о частях земельного участка**

| | | | |
|---|---|---|---|
| **Земельный участок** | | | |
| (вид объекта недвижимости) | | | |
| Лист № ___ Раздела **4.2** | Всего листов раздела **4.2 :** ___ | Всего разделов: ___ | Всего листов выписки: ___ |
| **19.09.2021 № 99/2021/418332209** | | | |
| Кадастровый номер: | | **78:31:0001138:13** | |

| Номер точки | Координаты, м | | Описание закрепления на местности | Средняя квадратическая погрешность определения координат характерных точек границы части земельного участка, м |
|---|---|---|---|---|
| | X | Y | | |
| 1 | 2 | 3 | 4 | 5 |
| 156 | 93606.77 | 114826.13 | данные отсутствуют | данные отсутствуют |
| 157 | 93606.37 | 114826.84 | данные отсутствуют | данные отсутствуют |
| 158 | 93605.86 | 114827.47 | данные отсутствуют | данные отсутствуют |
| 159 | 93605.26 | 114828.01 | данные отсутствуют | данные отсутствуют |
| 160 | 93604.58 | 114828.45 | данные отсутствуют | данные отсутствуют |
| 161 | 93603.84 | 114828.77 | данные отсутствуют | данные отсутствуют |
| 162 | 93603.06 | 114828.97 | данные отсутствуют | данные отсутствуют |
| 163 | 93602.26 | 114829.04 | данные отсутствуют | данные отсутствуют |
| 164 | 93601.45 | 114828.97 | данные отсутствуют | данные отсутствуют |
| 165 | 93600.67 | 114828.79 | данные отсутствуют | данные отсутствуют |
| 166 | 93599.85 | 114828.7 | данные отсутствуют | данные отсутствуют |
| 167 | 93599.06 | 114828.49 | данные отсутствуют | данные отсутствуют |
| 168 | 93598.32 | 114828.15 | данные отсутствуют | данные отсутствуют |
| 169 | 93597.64 | 114827.7 | данные отсутствуют | данные отсутствуют |
| 170 | 93597.05 | 114827.14 | данные отсутствуют | данные отсутствуют |
| 171 | 93596.55 | 114826.49 | данные отсутствуют | данные отсутствуют |
| 172 | 93596.16 | 114825.78 | данные отсутствуют | данные отсутствуют |

| | | |
|---|---|---|
| Государственный регистратор | | ФГИС ЕГРН |
| полное наименование должности | подпись | инициалы, фамилия |

М.П.

Выписка из Единого государственного реестра недвижимости об объекте недвижимости



**Сведения о частях земельного участка**

| | | | |
|---|---|---|---|
| **Земельный участок** | | | |
| (вид объекта недвижимости) | | | |
| Лист № ___ Раздела **4.2** | Всего листов раздела **4.2 :** ___ | Всего разделов: ___ | Всего листов выписки: ___ |
| **19.09.2021 № 99/2021/418332209** | | | |
| Кадастровый номер: | | **78:31:0001138:13** | |

| Номер точки | Координаты, м | | Описание закрепления на местности | Средняя квадратическая погрешность определения координат характерных точек границы части земельного участка, м |
|---|---|---|---|---|
| | X | Y | | |
| 1 | 2 | 3 | 4 | 5 |
| 173 | 93595.9 | 114825 | данные отсутствуют | данные отсутствуют |
| 174 | 93595.77 | 114824.2 | данные отсутствуют | данные отсутствуют |
| 175 | 93595.76 | 114823.38 | данные отсутствуют | данные отсутствуют |
| 176 | 93595.9 | 114822.58 | данные отсутствуют | данные отсутствуют |
| 177 | 93649.45 | 114897.95 | данные отсутствуют | данные отсутствуют |
| 177 | 93649.45 | 114897.95 | данные отсутствуют | данные отсутствуют |
| 178 | 93649.05 | 114899.86 | данные отсутствуют | данные отсутствуют |
| 178 | 93649.05 | 114899.86 | данные отсутствуют | данные отсутствуют |
| 179 | 93650.72 | 114900.27 | данные отсутствуют | данные отсутствуют |
| 180 | 93631.65 | 114895.76 | данные отсутствуют | данные отсутствуют |
| 181 | 93633.53 | 114896.2 | данные отсутствуют | данные отсутствуют |
| 181 | 93633.53 | 114896.2 | данные отсутствуют | данные отсутствуют |
| 182 | 93634.01 | 114894.25 | данные отсутствуют | данные отсутствуют |
| 182 | 93634.01 | 114894.25 | данные отсутствуют | данные отсутствуют |
| 183 | 93752.5 | 114901.73 | данные отсутствуют | данные отсутствуют |
| 184 | 93752.59 | 114899.92 | данные отсутствуют | данные отсутствуют |
| 185 | 93751.76 | 114899.91 | данные отсутствуют | данные отсутствуют |

| | | |
|---|---|---|
| Государственный регистратор | | ФГИС ЕГРН |
| полное наименование должности | подпись | инициалы, фамилия |

М.П.

Выписка из Единого государственного реестра недвижимости об объекте недвижимости

**Сведения о частях земельного участка**

| | | | |
|---|---|---|---|
| **Земельный участок** | | | |
| (вид объекта недвижимости) | | | |
| Лист № ___ Раздела **4.2** | Всего листов раздела **4.2 :** ___ | Всего разделов: ___ | Всего листов выписки: ___ |
| **19.09.2021 № 99/2021/418332209** | | | |
| Кадастровый номер: | | **78:31:0001138:13** | |

| Номер точки | Координаты, м | | Описание закрепления на местности | Средняя квадратическая погрешность определения координат характерных точек границы части земельного участка, м |
|---|---|---|---|---|
| | X | Y | | |
| 1 | 2 | 3 | 4 | 5 |
| 186 | 93750.94 | 114899.76 | данные отсутствуют | данные отсутствуют |
| 187 | 93750.16 | 114899.49 | данные отсутствуют | данные отсутствуют |
| 188 | 93749.43 | 114899.08 | данные отсутствуют | данные отсутствуют |
| 189 | 93748.78 | 114898.57 | данные отсутствуют | данные отсутствуют |
| 190 | 93748.23 | 114897.95 | данные отсутствуют | данные отсутствуют |
| 191 | 93747.79 | 114897.25 | данные отсутствуют | данные отсутствуют |
| 192 | 93747.47 | 114896.48 | данные отсутствуют | данные отсутствуют |
| 193 | 93747.28 | 114895.67 | данные отсутствуют | данные отсутствуют |
| 194 | 93747.23 | 114894.85 | данные отсутствуют | данные отсутствуют |
| 195 | 93747.32 | 114893.96 | данные отсутствуют | данные отсутствуют |
| 196 | 93747.57 | 114893.11 | данные отсутствуют | данные отсутствуют |
| 197 | 93747.96 | 114892.32 | данные отсутствуют | данные отсутствуют |
| 198 | 93748.49 | 114891.61 | данные отсутствуют | данные отсутствуют |
| 199 | 93749.14 | 114891 | данные отсутствуют | данные отсутствуют |
| 200 | 93749.88 | 114890.52 | данные отсутствуют | данные отсутствуют |
| 201 | 93750.69 | 114890.17 | данные отсутствуют | данные отсутствуют |
| 202 | 93751.56 | 114889.98 | данные отсутствуют | данные отсутствуют |

| | | |
|---|---|---|
| Государственный регистратор | | ФГИС ЕГРН |
| полное наименование должности | подпись | инициалы, фамилия |

М.П.

Выписка из Единого государственного реестра недвижимости об объекте недвижимости

**Сведения о частях земельного участка**

| | | | |
|---|---|---|---|
| **Земельный участок** | | | |
| (вид объекта недвижимости) | | | |
| Лист № ___ Раздела **4.2** | Всего листов раздела **4.2 :** ___ | Всего разделов: ___ | Всего листов выписки: ___ |
| **19.09.2021 № 99/2021/418332209** | | | |
| Кадастровый номер: | | **78:31:0001138:13** | |

| Номер точки | Координаты, м | | Описание закрепления на местности | Средняя квадратическая погрешность определения координат характерных точек границы части земельного участка, м |
|---|---|---|---|---|
| | X | Y | | |
| 1 | 2 | 3 | 4 | 5 |
| 203 | 93753.11 | 114889.69 | данные отсутствуют | данные отсутствуют |
| 204 | 93753.35 | 114884.81 | данные отсутствуют | данные отсутствуют |
| 205 | 93753.45 | 114883.94 | данные отсутствуют | данные отсутствуют |
| 206 | 93753.71 | 114883.11 | данные отсутствуют | данные отсутствуют |
| 207 | 93754.1 | 114882.34 | данные отсутствуют | данные отсутствуют |
| 208 | 93754.63 | 114881.65 | данные отсутствуют | данные отсутствуют |
| 209 | 93755.26 | 114881.05 | данные отсутствуют | данные отсутствуют |
| 210 | 93755.99 | 114880.58 | данные отсутствуют | данные отсутствуют |
| 211 | 93756.79 | 114880.24 | данные отсутствуют | данные отсутствуют |
| 212 | 93757.64 | 114880.05 | данные отсутствуют | данные отсутствуют |
| 213 | 93627.98 | 114892.83 | данные отсутствуют | данные отсутствуют |
| 213 | 93627.98 | 114892.83 | данные отсутствуют | данные отсутствуют |
| 214 | 93627.59 | 114894.79 | данные отсутствуют | данные отсутствуют |
| 214 | 93627.59 | 114894.79 | данные отсутствуют | данные отсутствуют |
| 215 | 93629.22 | 114895.27 | данные отсутствуют | данные отсутствуют |
| 216 | 93603.21 | 114887.01 | данные отсутствуют | данные отсутствуют |
| 217 | 93608.64 | 114825.56 | данные отсутствуют | данные отсутствуют |

| | | |
|---|---|---|
| Государственный регистратор | | ФГИС ЕГРН |
| полное наименование должности | подпись | инициалы, фамилия |

М.П.

Выписка из Единого государственного реестра недвижимости об объекте недвижимости

**Сведения о частях земельного участка**

| | | | |
|---|---|---|---|
| **Земельный участок** | | | |
| (вид объекта недвижимости) | | | |
| Лист № ___ Раздела **4.2** | Всего листов раздела **4.2 :** ___ | Всего разделов: ___ | Всего листов выписки: ___ |
| **19.09.2021 № 99/2021/418332209** | | | |
| Кадастровый номер: | | **78:31:0001138:13** | |

| Номер точки | Координаты, м | | Описание закрепления на местности | Средняя квадратическая погрешность определения координат характерных точек границы части земельного участка, м |
|---|---|---|---|---|
| | X | Y | | |
| 1 | 2 | 3 | 4 | 5 |
| 218 | 93603.76 | 114846.69 | данные отсутствуют | данные отсутствуют |
| 219 | 93611.67 | 114848.46 | данные отсутствуют | данные отсутствуют |
| 219 | 93611.67 | 114848.46 | данные отсутствуют | данные отсутствуют |
| 220 | 93610.62 | 114852.7 | данные отсутствуют | данные отсутствуют |
| 220 | 93610.62 | 114852.7 | данные отсутствуют | данные отсутствуют |
| 221 | 93610.31 | 114853.96 | данные отсутствуют | данные отсутствуют |
| 222 | 93609.19 | 114853.69 | данные отсутствуют | данные отсутствуют |
| 223 | 93608.82 | 114855.19 | данные отсутствуют | данные отсутствуют |
| 224 | 93609.94 | 114855.47 | данные отсутствуют | данные отсутствуют |
| 225 | 93606.07 | 114871.14 | данные отсутствуют | данные отсутствуют |
| 226 | 93605.77 | 114871.07 | данные отсутствуют | данные отсутствуют |
| 227 | 93605.58 | 114871.84 | данные отсутствуют | данные отсутствуют |
| 228 | 93605.88 | 114871.92 | данные отсутствуют | данные отсутствуют |
| 229 | 93603.48 | 114881.62 | данные отсутствуют | данные отсутствуют |
| 230 | 93603.19 | 114881.55 | данные отсутствуют | данные отсутствуют |
| 231 | 93602.97 | 114882.43 | данные отсутствуют | данные отсутствуют |
| 232 | 93603.26 | 114882.5 | данные отсутствуют | данные отсутствуют |

| | | |
|---|---|---|
| Государственный регистратор | | ФГИС ЕГРН |
| полное наименование должности | подпись | инициалы, фамилия |

М.П.

Выписка из Единого государственного реестра недвижимости об объекте недвижимости

**Сведения о частях земельного участка**

| | | | |
|---|---|---|---|
| **Земельный участок** | | | |
| (вид объекта недвижимости) | | | |
| Лист № ___ Раздела **4.2** | Всего листов раздела **4.2 :** ___ | Всего разделов: ___ | Всего листов выписки: ___ |
| **19.09.2021 № 99/2021/418332209** | | | |
| Кадастровый номер: | | **78:31:0001138:13** | |

| Номер точки | Координаты, м | | Описание закрепления на местности | Средняя квадратическая погрешность определения координат характерных точек границы части земельного участка, м |
|---|---|---|---|---|
| | X | Y | | |
| 1 | 2 | 3 | 4 | 5 |
| 233 | 93602.21 | 114886.77 | данные отсутствуют | данные отсутствуют |
| 233 | 93602.21 | 114886.77 | данные отсутствуют | данные отсутствуют |
| 234 | 93602.71 | 114886.89 | данные отсутствуют | данные отсутствуют |
| 235 | 93600.17 | 114890.69 | данные отсутствуют | данные отсутствуют |
| 236 | 93559.59 | 114836.82 | данные отсутствуют | данные отсутствуют |
| 236 | 93559.59 | 114836.82 | данные отсутствуют | данные отсутствуют |
| 237 | 93559.33 | 114838 | данные отсутствуют | данные отсутствуют |
| 238 | 93563.29 | 114838.93 | данные отсутствуют | данные отсутствуют |
| 239 | 93563.56 | 114837.71 | данные отсутствуют | данные отсутствуют |
| 240 | 93576.51 | 114840.6 | данные отсутствуют | данные отсутствуют |
| 241 | 93576.16 | 114842.19 | данные отсутствуют | данные отсутствуют |
| 242 | 93581.78 | 114843.5 | данные отсутствуют | данные отсутствуют |
| 243 | 93582.15 | 114841.86 | данные отсутствуют | данные отсутствуют |
| 244 | 93599.96 | 114845.84 | данные отсутствуют | данные отсутствуют |
| 245 | 93604.83 | 114824.67 | данные отсутствуют | данные отсутствуют |
| 246 | 93543.85 | 114815.05 | данные отсутствуют | данные отсутствуют |
| 247 | 93544.59 | 114814.58 | данные отсутствуют | данные отсутствуют |

| | | |
|---|---|---|
| Государственный регистратор | | ФГИС ЕГРН |
| полное наименование должности | подпись | инициалы, фамилия |

М.П.

Выписка из Единого государственного реестра недвижимости об объекте недвижимости



**Сведения о частях земельного участка**

| | | | |
|---|---|---|---|
| **Земельный участок** | | | |
| (вид объекта недвижимости) | | | |
| Лист № ___ Раздела **4.2** | Всего листов раздела **4.2 :** ___ | Всего разделов: ___ | Всего листов выписки: ___ |
| **19.09.2021 № 99/2021/418332209** | | | |
| Кадастровый номер: | | **78:31:0001138:13** | |

| Номер точки | Координаты, м | | Описание закрепления на местности | Средняя квадратическая погрешность определения координат характерных точек границы части земельного участка, м |
|---|---|---|---|---|
| | X | Y | | |
| 1 | 2 | 3 | 4 | 5 |
| 248 | 93545.4 | 114814.25 | данные отсутствуют | данные отсутствуют |
| 249 | 93546.25 | 114814.08 | данные отсутствуют | данные отсутствуют |
| 250 | 93547.13 | 114814.05 | данные отсутствуют | данные отсутствуют |
| 251 | 93548 | 114814.18 | данные отсутствуют | данные отсутствуют |
| 252 | 93570.79 | 114819.5 | данные отсутствуют | данные отсутствуют |
| 253 | 93614.5 | 114829.15 | данные отсутствуют | данные отсутствуют |
| 254 | 93655.6 | 114837.64 | данные отсутствуют | данные отсутствуют |
| 255 | 93655.64 | 114837.64 | данные отсутствуют | данные отсутствуют |
| 256 | 93671.96 | 114841.14 | данные отсутствуют | данные отсутствуют |
| 257 | 93672.02 | 114841.15 | данные отсутствуют | данные отсутствуют |
| 258 | 93702.43 | 114848.07 | данные отсутствуют | данные отсутствуют |
| 259 | 93702.46 | 114848.08 | данные отсутствуют | данные отсутствуют |
| 260 | 93755.23 | 114860.39 | данные отсутствуют | данные отсутствуют |
| 261 | 93756.04 | 114860.65 | данные отсутствуют | данные отсутствуют |
| 262 | 93756.79 | 114861.05 | данные отсутствуют | данные отсутствуют |
| 263 | 93757.47 | 114861.58 | данные отсутствуют | данные отсутствуют |
| 264 | 93758.04 | 114862.21 | данные отсутствуют | данные отсутствуют |

| | | |
|---|---|---|
| Государственный регистратор | | ФГИС ЕГРН |
| полное наименование должности | подпись | инициалы, фамилия |

М.П.

Выписка из Единого государственного реестра недвижимости об объекте недвижимости



**Сведения о частях земельного участка**

| | | | |
|---|---|---|---|
| **Земельный участок** | | | |
| (вид объекта недвижимости) | | | |
| Лист № ___ Раздела **4.2** | Всего листов раздела **4.2 :** ___ | Всего разделов: ___ | Всего листов выписки: ___ |
| **19.09.2021 № 99/2021/418332209** | | | |
| Кадастровый номер: | | **78:31:0001138:13** | |

| Номер точки | Координаты, м | | Описание закрепления на местности | Средняя квадратическая погрешность определения координат характерных точек границы части земельного участка, м |
|---|---|---|---|---|
| | X | Y | | |
| 1 | 2 | 3 | 4 | 5 |
| 265 | 93758.5 | 114862.93 | данные отсутствуют | данные отсутствуют |
| 266 | 93758.84 | 114863.71 | данные отсутствуют | данные отсутствуют |
| 267 | 93759.03 | 114864.54 | данные отсутствуют | данные отсутствуют |
| 268 | 93759.08 | 114865.4 | данные отсутствуют | данные отсутствуют |
| 269 | 93758.99 | 114866.25 | данные отсутствуют | данные отсутствуют |
| 270 | 93754.01 | 114890.88 | данные отсутствуют | данные отсутствуют |
| 271 | 93752.69 | 114897.43 | данные отсутствуют | данные отсутствуют |
| 272 | 93753.64 | 114897.72 | данные отсутствуют | данные отсутствуют |
| 273 | 93750.21 | 114910.99 | данные отсутствуют | данные отсутствуют |
| 274 | 93748.99 | 114910.7 | данные отсутствуют | данные отсутствуют |
| 275 | 93748.97 | 114910.7 | данные отсутствуют | данные отсутствуют |
| 276 | 93749.84 | 114907.01 | данные отсутствуют | данные отсутствуют |
| 277 | 93745.43 | 114905.66 | данные отсутствуют | данные отсутствуют |
| 278 | 93744.67 | 114905.35 | данные отсутствуют | данные отсутствуют |
| 279 | 93743.97 | 114904.93 | данные отсутствуют | данные отсутствуют |
| 280 | 93743.34 | 114904.4 | данные отсутствуют | данные отсутствуют |
| 281 | 93742.82 | 114903.78 | данные отсутствуют | данные отсутствуют |

| | | |
|---|---|---|
| Государственный регистратор | | ФГИС ЕГРН |
| полное наименование должности | подпись | инициалы, фамилия |

М.П.

Выписка из Единого государственного реестра недвижимости об объекте недвижимости

**Сведения о частях земельного участка**

| | | | |
|---|---|---|---|
| **Земельный участок** | | | |
| (вид объекта недвижимости) | | | |
| Лист № ___ Раздела **4.2** | Всего листов раздела **4.2 :** ___ | Всего разделов: ___ | Всего листов выписки: ___ |
| **19.09.2021 № 99/2021/418332209** | | | |
| Кадастровый номер: | | **78:31:0001138:13** | |

| Номер точки | Координаты, м | | Описание закрепления на местности | Средняя квадратическая погрешность определения координат характерных точек границы части земельного участка, м |
|---|---|---|---|---|
| | X | Y | | |
| 1 | 2 | 3 | 4 | 5 |
| 282 | 93742.4 | 114903.07 | данные отсутствуют | данные отсутствуют |
| 283 | 93742.1 | 114902.31 | данные отсутствуют | данные отсутствуют |
| 284 | 93741.93 | 114901.51 | данные отсутствуют | данные отсутствуют |
| 285 | 93741.89 | 114900.7 | данные отсутствуют | данные отсутствуют |
| 286 | 93741.99 | 114899.89 | данные отсутствуют | данные отсутствуют |
| 287 | 93744.21 | 114888.9 | данные отсутствуют | данные отсутствуют |
| 288 | 93748.23 | 114869.03 | данные отсутствуют | данные отсутствуют |
| 289 | 93700.2 | 114857.82 | данные отсутствуют | данные отсутствуют |
| 290 | 93669.83 | 114850.91 | данные отсутствуют | данные отсутствуют |
| 291 | 93653.56 | 114847.43 | данные отсутствуют | данные отсутствуют |
| 292 | 93612.44 | 114838.93 | данные отсутствуют | данные отсутствуют |
| 293 | 93612.38 | 114838.92 | данные отсутствуют | данные отсутствуют |
| 294 | 93568.61 | 114829.25 | данные отсутствуют | данные отсутствуют |
| 295 | 93568.55 | 114829.24 | данные отсутствуют | данные отсутствуют |
| 296 | 93548.08 | 114824.46 | данные отсутствуют | данные отсутствуют |
| 297 | 93546.24 | 114825.93 | данные отсутствуют | данные отсутствуют |
| 298 | 93545.64 | 114826.33 | данные отсутствуют | данные отсутствуют |

| | | |
|---|---|---|
| Государственный регистратор | | ФГИС ЕГРН |
| полное наименование должности | подпись | инициалы, фамилия |

М.П.

Выписка из Единого государственного реестра недвижимости об объекте недвижимости



**Сведения о частях земельного участка**

| | | | |
|---|---|---|---|
| **Земельный участок** | | | |
| (вид объекта недвижимости) | | | |
| Лист № ___ Раздела **4.2** | Всего листов раздела **4.2 :** ___ | Всего разделов: ___ | Всего листов выписки: ___ |
| **19.09.2021 № 99/2021/418332209** | | | |
| Кадастровый номер: | | **78:31:0001138:13** | |

| Номер точки | Координаты, м | | Описание закрепления на местности | Средняя квадратическая погрешность определения координат характерных точек границы части земельного участка, м |
|---|---|---|---|---|
| | X | Y | | |
| 1 | 2 | 3 | 4 | 5 |
| 299 | 93544.99 | 114826.65 | данные отсутствуют | данные отсутствуют |
| 300 | 93542.19 | 114813.04 | данные отсутствуют | данные отсутствуют |

| | | |
|---|---|---|
| Государственный регистратор | | ФГИС ЕГРН |
| полное наименование должности | подпись | инициалы, фамилия |

М.П.

Выписка из Единого государственного реестра недвижимости об объекте недвижимости

**Сведения о частях земельного участка**

| | | | |
|---|---|---|---|
| **Земельный участок** | | | |
| (вид объекта недвижимости) | | | |
| Лист № ___ Раздела **4.2** | Всего листов раздела **4.2 :** ___ | Всего разделов: ___ | Всего листов выписки: ___ |
| **19.09.2021 № 99/2021/418332209** | | | |
| Кадастровый номер: | | **78:31:0001138:13** | |

Сведения о характерных точках границы части (частей) земельного участка

Учетный номер части: 8

Система координат: МСК-05
Зона №

| Номер точки | Координаты, м | | Описание закрепления на местности | Средняя квадратическая погрешность определения координат характерных точек границы части земельного участка, м |
|---|---|---|---|---|
| | X | Y | | |
| 1 | 2 | 3 | 4 | 5 |
| 1 | 93546.8 | 114812.18 | данные отсутствуют | данные отсутствуют |
| 2 | 93548.47 | 114811.06 | данные отсутствуют | данные отсутствуют |
| 2 | 93548.47 | 114811.06 | данные отсутствуют | данные отсутствуют |
| 3 | 93555.05 | 114812.59 | данные отсутствуют | данные отсутствуют |
| 3 | 93555.05 | 114812.59 | данные отсутствуют | данные отсутствуют |
| 4 | 93554.9 | 114813.03 | данные отсутствуют | данные отсутствуют |
| 4 | 93554.9 | 114813.03 | данные отсутствуют | данные отсутствуют |
| 5 | 93560.32 | 114814.31 | данные отсутствуют | данные отсутствуют |
| 5 | 93560.32 | 114814.31 | данные отсутствуют | данные отсутствуют |
| 6 | 93560.42 | 114814.04 | данные отсутствуют | данные отсутствуют |
| 6 | 93560.42 | 114814.04 | данные отсутствуют | данные отсутствуют |
| 7 | 93563.09 | 114814.7 | данные отсутствуют | данные отсутствуют |
| 7 | 93563.09 | 114814.7 | данные отсутствуют | данные отсутствуют |
| 8 | 93563.12 | 114814.93 | данные отсутствуют | данные отсутствуют |
| 8 | 93563.12 | 114814.93 | данные отсутствуют | данные отсутствуют |
| 9 | 93568.37 | 114816.18 | данные отсутствуют | данные отсутствуют |

| | | |
|---|---|---|
| Государственный регистратор | | ФГИС ЕГРН |
| полное наименование должности | подпись | инициалы, фамилия |

М.П.

Выписка из Единого государственного реестра недвижимости об объекте недвижимости

**Сведения о частях земельного участка**

| | | | |
|---|---|---|---|
| **Земельный участок** | | | |
| (вид объекта недвижимости) | | | |
| Лист № ___ Раздела **4.2** | Всего листов раздела **4.2 :** ___ | Всего разделов: ___ | Всего листов выписки: ___ |
| **19.09.2021 № 99/2021/418332209** | | | |
| Кадастровый номер: | | **78:31:0001138:13** | |

| Номер точки | Координаты, м | | Описание закрепления на местности | Средняя квадратическая погрешность определения координат характерных точек границы части земельного участка, м |
|---|---|---|---|---|
| | X | Y | | |
| 1 | 2 | 3 | 4 | 5 |
| 9 | 93568.37 | 114816.18 | данные отсутствуют | данные отсутствуют |
| 10 | 93568.53 | 114815.7 | данные отсутствуют | данные отсутствуют |
| 10 | 93568.53 | 114815.7 | данные отсутствуют | данные отсутствуют |
| 11 | 93575.13 | 114817.2 | данные отсутствуют | данные отсутствуют |
| 11 | 93575.13 | 114817.2 | данные отсутствуют | данные отсутствуют |
| 12 | 93574.99 | 114817.69 | данные отсутствуют | данные отсутствуют |
| 12 | 93574.99 | 114817.69 | данные отсутствуют | данные отсутствуют |
| 13 | 93660.21 | 114837.63 | данные отсутствуют | данные отсутствуют |
| 13 | 93660.21 | 114837.63 | данные отсутствуют | данные отсутствуют |
| 14 | 93660.41 | 114836.94 | данные отсутствуют | данные отсутствуют |
| 14 | 93660.41 | 114836.94 | данные отсутствуют | данные отсутствуют |
| 14 | 93660.41 | 114836.94 | данные отсутствуют | данные отсутствуют |
| 15 | 93663.96 | 114837.83 | данные отсутствуют | данные отсутствуют |
| 15 | 93663.96 | 114837.83 | данные отсутствуют | данные отсутствуют |
| 15 | 93663.96 | 114837.83 | данные отсутствуют | данные отсутствуют |
| 16 | 93663.84 | 114838.38 | данные отсутствуют | данные отсутствуют |
| 16 | 93663.84 | 114838.38 | данные отсутствуют | данные отсутствуют |

| | | |
|---|---|---|
| Государственный регистратор | | ФГИС ЕГРН |
| полное наименование должности | подпись | инициалы, фамилия |

М.П.

Выписка из Единого государственного реестра недвижимости об объекте недвижимости

**Сведения о частях земельного участка**

| | | | |
|---|---|---|---|
| **Земельный участок** | | | |
| (вид объекта недвижимости) | | | |
| Лист № ___ Раздела **4.2** | Всего листов раздела **4.2 :** ___ | Всего разделов: ___ | Всего листов выписки: ___ |
| **19.09.2021 № 99/2021/418332209** | | | |
| Кадастровый номер: | | **78:31:0001138:13** | |

| Номер точки | Координаты, м | | Описание закрепления на местности | Средняя квадратическая погрешность определения координат характерных точек границы части земельного участка, м |
|---|---|---|---|---|
| | X | Y | | |
| 1 | 2 | 3 | 4 | 5 |
| 17 | 93735.23 | 114854.99 | данные отсутствуют | данные отсутствуют |
| 17 | 93735.23 | 114854.99 | данные отсутствуют | данные отсутствуют |
| 18 | 93735.35 | 114854.52 | данные отсутствуют | данные отсутствуют |
| 18 | 93735.35 | 114854.52 | данные отсутствуют | данные отсутствуют |
| 19 | 93741.86 | 114856.15 | данные отсутствуют | данные отсутствуют |
| 19 | 93741.86 | 114856.15 | данные отсутствуют | данные отсутствуют |
| 20 | 93741.73 | 114856.66 | данные отсутствуют | данные отсутствуют |
| 20 | 93741.73 | 114856.66 | данные отсутствуют | данные отсутствуют |
| 21 | 93755.26 | 114859.73 | данные отсутствуют | данные отсутствуют |
| 21 | 93755.26 | 114859.73 | данные отсутствуют | данные отсутствуют |
| 22 | 93755.39 | 114859.28 | данные отсутствуют | данные отсутствуют |
| 22 | 93755.39 | 114859.28 | данные отсутствуют | данные отсутствуют |
| 23 | 93761.94 | 114860.9 | данные отсутствуют | данные отсутствуют |
| 23 | 93761.94 | 114860.9 | данные отсутствуют | данные отсутствуют |
| 24 | 93761.09 | 114864.99 | данные отсутствуют | данные отсутствуют |
| 24 | 93761.09 | 114864.99 | данные отсутствуют | данные отсутствуют |
| 24 | 93761.09 | 114864.99 | данные отсутствуют | данные отсутствуют |

| | | |
|---|---|---|
| Государственный регистратор | | ФГИС ЕГРН |
| полное наименование должности | подпись | инициалы, фамилия |

М.П.

Выписка из Единого государственного реестра недвижимости об объекте недвижимости



**Сведения о частях земельного участка**

| | | | |
|---|---|---|---|
| **Земельный участок** | | | |
| (вид объекта недвижимости) | | | |
| Лист № ___ Раздела **4.2** | Всего листов раздела **4.2 :** ___ | Всего разделов: ___ | Всего листов выписки: ___ |
| **19.09.2021 № 99/2021/418332209** | | | |
| Кадастровый номер: | | **78:31:0001138:13** | |

| Номер точки | Координаты, м | | Описание закрепления на местности | Средняя квадратическая погрешность определения координат характерных точек границы части земельного участка, м |
|---|---|---|---|---|
| | X | Y | | |
| 1 | 2 | 3 | 4 | 5 |
| 25 | 93761.72 | 114865.1 | данные отсутствуют | данные отсутствуют |
| 25 | 93761.72 | 114865.1 | данные отсутствуют | данные отсутствуют |
| 25 | 93761.72 | 114865.1 | данные отсутствуют | данные отсутствуют |
| 26 | 93760.92 | 114868.77 | данные отсутствуют | данные отсутствуют |
| 26 | 93760.92 | 114868.77 | данные отсутствуют | данные отсутствуют |
| 26 | 93760.92 | 114868.77 | данные отсутствуют | данные отсутствуют |
| 27 | 93760.23 | 114868.63 | данные отсутствуют | данные отсутствуют |
| 27 | 93760.23 | 114868.63 | данные отсутствуют | данные отсутствуют |
| 27 | 93760.23 | 114868.63 | данные отсутствуют | данные отсутствуют |
| 28 | 93759.2 | 114872.79 | данные отсутствуют | данные отсутствуют |
| 28 | 93759.2 | 114872.79 | данные отсутствуют | данные отсутствуют |
| 28 | 93759.2 | 114872.79 | данные отсутствуют | данные отсутствуют |
| 28 | 93759.2 | 114872.79 | данные отсутствуют | данные отсутствуют |
| 29 | 93755.25 | 114891.17 | данные отсутствуют | данные отсутствуют |
| 29 | 93755.25 | 114891.17 | данные отсутствуют | данные отсутствуют |
| 29 | 93755.25 | 114891.17 | данные отсутствуют | данные отсутствуют |
| 29 | 93755.25 | 114891.17 | данные отсутствуют | данные отсутствуют |

| | | |
|---|---|---|
| Государственный регистратор | | ФГИС ЕГРН |
| полное наименование должности | подпись | инициалы, фамилия |

М.П.

Выписка из Единого государственного реестра недвижимости об объекте недвижимости



**Сведения о частях земельного участка**

| | | | |
|---|---|---|---|
| **Земельный участок** | | | |
| (вид объекта недвижимости) | | | |
| Лист № ___ Раздела **4.2** | Всего листов раздела **4.2 :** ___ | Всего разделов: ___ | Всего листов выписки: ___ |
| **19.09.2021 № 99/2021/418332209** | | | |
| Кадастровый номер: | | **78:31:0001138:13** | |

| Номер точки | Координаты, м | | Описание закрепления на местности | Средняя квадратическая погрешность определения координат характерных точек границы части земельного участка, м |
|---|---|---|---|---|
| | X | Y | | |
| 1 | 2 | 3 | 4 | 5 |
| 29 | 93755.25 | 114891.17 | данные отсутствуют | данные отсутствуют |
| 30 | 93754.1 | 114896.09 | данные отсутствуют | данные отсутствуют |
| 30 | 93754.1 | 114896.09 | данные отсутствуют | данные отсутствуют |
| 30 | 93754.1 | 114896.09 | данные отсутствуют | данные отсутствуют |
| 30 | 93754.1 | 114896.09 | данные отсутствуют | данные отсутствуют |
| 30 | 93754.1 | 114896.09 | данные отсутствуют | данные отсутствуют |
| 30 | 93754.1 | 114896.09 | данные отсутствуют | данные отсутствуют |
| 31 | 93751.57 | 114905.01 | данные отсутствуют | данные отсутствуют |
| 31 | 93751.57 | 114905.01 | данные отсутствуют | данные отсутствуют |
| 31 | 93751.57 | 114905.01 | данные отсутствуют | данные отсутствуют |
| 31 | 93751.57 | 114905.01 | данные отсутствуют | данные отсутствуют |
| 32 | 93748.81 | 114917.15 | данные отсутствуют | данные отсутствуют |
| 32 | 93748.81 | 114917.15 | данные отсутствуют | данные отсутствуют |
| 33 | 93745.41 | 114916.29 | данные отсутствуют | данные отсутствуют |
| 34 | 93731.3 | 114912.71 | данные отсутствуют | данные отсутствуют |
| 34 | 93731.3 | 114912.71 | данные отсутствуют | данные отсутствуют |
| 35 | 93724.55 | 114911.1 | данные отсутствуют | данные отсутствуют |

| | | |
|---|---|---|
| Государственный регистратор | | ФГИС ЕГРН |
| полное наименование должности | подпись | инициалы, фамилия |

М.П.

Выписка из Единого государственного реестра недвижимости об объекте недвижимости

**Сведения о частях земельного участка**

| | | | |
|---|---|---|---|
| **Земельный участок** | | | |
| (вид объекта недвижимости) | | | |
| Лист № ___ Раздела **4.2** | Всего листов раздела **4.2 :** ___ | Всего разделов: ___ | Всего листов выписки: ___ |
| **19.09.2021 № 99/2021/418332209** | | | |
| Кадастровый номер: | | **78:31:0001138:13** | |

| Номер точки | Координаты, м | | Описание закрепления на местности | Средняя квадратическая погрешность определения координат характерных точек границы части земельного участка, м |
|---|---|---|---|---|
| | X | Y | | |
| 1 | 2 | 3 | 4 | 5 |
| 36 | 93723.32 | 114910.81 | данные отсутствуют | данные отсутствуют |
| 37 | 93721.87 | 114910.46 | данные отсутствуют | данные отсутствуют |
| 38 | 93697.1 | 114904.54 | данные отсутствуют | данные отсутствуют |
| 38 | 93697.1 | 114904.54 | данные отсутствуют | данные отсутствуют |
| 39 | 93693.53 | 114908.35 | данные отсутствуют | данные отсутствуют |
| 39 | 93693.53 | 114908.35 | данные отсутствуют | данные отсутствуют |
| 40 | 93685.08 | 114906.39 | данные отсутствуют | данные отсутствуют |
| 41 | 93681.11 | 114905.48 | данные отсутствуют | данные отсутствуют |
| 42 | 93669.5 | 114902.71 | данные отсутствуют | данные отсутствуют |
| 42 | 93669.5 | 114902.71 | данные отсутствуют | данные отсутствуют |
| 43 | 93668.83 | 114905.54 | данные отсутствуют | данные отсутствуют |
| 43 | 93668.83 | 114905.54 | данные отсутствуют | данные отсутствуют |
| 44 | 93652.96 | 114901.86 | данные отсутствуют | данные отсутствуют |
| 44 | 93652.96 | 114901.86 | данные отсутствуют | данные отсутствуют |
| 45 | 93650.59 | 114901.36 | данные отсутствуют | данные отсутствуют |
| 45 | 93650.59 | 114901.36 | данные отсутствуют | данные отсутствуют |
| 46 | 93631.42 | 114896.7 | данные отсутствуют | данные отсутствуют |

| | | |
|---|---|---|
| Государственный регистратор | | ФГИС ЕГРН |
| полное наименование должности | подпись | инициалы, фамилия |

М.П.

Выписка из Единого государственного реестра недвижимости об объекте недвижимости



**Сведения о частях земельного участка**

| | | | |
|---|---|---|---|
| **Земельный участок** | | | |
| (вид объекта недвижимости) | | | |
| Лист № ___ Раздела **4.2** | Всего листов раздела **4.2 :** ___ | Всего разделов: ___ | Всего листов выписки: ___ |
| **19.09.2021 № 99/2021/418332209** | | | |
| Кадастровый номер: | | **78:31:0001138:13** | |

| Номер точки | Координаты, м | | Описание закрепления на местности | Средняя квадратическая погрешность определения координат характерных точек границы части земельного участка, м |
|---|---|---|---|---|
| | X | Y | | |
| 1 | 2 | 3 | 4 | 5 |
| 46 | 93631.42 | 114896.7 | данные отсутствуют | данные отсутствуют |
| 47 | 93629.11 | 114896.11 | данные отсутствуют | данные отсутствуют |
| 47 | 93629.11 | 114896.11 | данные отсутствуют | данные отсутствуют |
| 48 | 93600.46 | 114891.02 | данные отсутствуют | данные отсутствуют |
| 48 | 93600.46 | 114891.02 | данные отсутствуют | данные отсутствуют |
| 49 | 93595.26 | 114884.99 | данные отсутствуют | данные отсутствуют |
| 49 | 93595.26 | 114884.99 | данные отсутствуют | данные отсутствуют |
| 50 | 93596.24 | 114883.98 | данные отсутствуют | данные отсутствуют |
| 50 | 93596.24 | 114883.98 | данные отсутствуют | данные отсутствуют |
| 51 | 93599.03 | 114870.49 | данные отсутствуют | данные отсутствуют |
| 51 | 93599.03 | 114870.49 | данные отсутствуют | данные отсутствуют |
| 52 | 93595.59 | 114867.25 | данные отсутствуют | данные отсутствуют |
| 52 | 93595.59 | 114867.25 | данные отсутствуют | данные отсутствуют |
| 53 | 93588.36 | 114860.33 | данные отсутствуют | данные отсутствуют |
| 53 | 93588.36 | 114860.33 | данные отсутствуют | данные отсутствуют |
| 54 | 93588.72 | 114859.94 | данные отсутствуют | данные отсутствуют |
| 54 | 93588.72 | 114859.94 | данные отсутствуют | данные отсутствуют |

| | | |
|---|---|---|
| Государственный регистратор | | ФГИС ЕГРН |
| полное наименование должности | подпись | инициалы, фамилия |

М.П.

Выписка из Единого государственного реестра недвижимости об объекте недвижимости



**Сведения о частях земельного участка**

| | | | |
|---|---|---|---|
| **Земельный участок** | | | |
| (вид объекта недвижимости) | | | |
| Лист № ___ Раздела **4.2** | Всего листов раздела **4.2 :** ___ | Всего разделов: ___ | Всего листов выписки: ___ |
| **19.09.2021 № 99/2021/418332209** | | | |
| Кадастровый номер: | | **78:31:0001138:13** | |

| Номер точки | Координаты, м | | Описание закрепления на местности | Средняя квадратическая погрешность определения координат характерных точек границы части земельного участка, м |
|---|---|---|---|---|
| | X | Y | | |
| 1 | 2 | 3 | 4 | 5 |
| 55 | 93585.92 | 114858.87 | данные отсутствуют | данные отсутствуют |
| 55 | 93585.92 | 114858.87 | данные отсутствуют | данные отсутствуют |
| 56 | 93587.65 | 114852.67 | данные отсутствуют | данные отсутствуют |
| 56 | 93587.65 | 114852.67 | данные отсутствуют | данные отсутствуют |
| 57 | 93583.3 | 114851.81 | данные отсутствуют | данные отсутствуют |
| 57 | 93583.3 | 114851.81 | данные отсутствуют | данные отсутствуют |
| 58 | 93582.72 | 114853.56 | данные отсутствуют | данные отсутствуют |
| 58 | 93582.72 | 114853.56 | данные отсутствуют | данные отсутствуют |
| 59 | 93567.9 | 114849.18 | данные отсутствуют | данные отсутствуют |
| 59 | 93567.9 | 114849.18 | данные отсутствуют | данные отсутствуют |
| 60 | 93566.9 | 114851.79 | данные отсутствуют | данные отсутствуют |
| 60 | 93566.9 | 114851.79 | данные отсутствуют | данные отсутствуют |
| 61 | 93562.7 | 114847.13 | данные отсутствуют | данные отсутствуют |
| 61 | 93562.7 | 114847.13 | данные отсутствуют | данные отсутствуют |
| 62 | 93562.25 | 114847.52 | данные отсутствуют | данные отсутствуют |
| 62 | 93562.25 | 114847.52 | данные отсутствуют | данные отсутствуют |
| 63 | 93550.91 | 114834.45 | данные отсутствуют | данные отсутствуют |

| | | |
|---|---|---|
| Государственный регистратор | | ФГИС ЕГРН |
| полное наименование должности | подпись | инициалы, фамилия |

М.П.

Выписка из Единого государственного реестра недвижимости об объекте недвижимости

**Сведения о частях земельного участка**

| | | | |
|---|---|---|---|
| **Земельный участок** | | | |
| (вид объекта недвижимости) | | | |
| Лист № ___ Раздела **4.2** | Всего листов раздела **4.2 :** ___ | Всего разделов: ___ | Всего листов выписки: ___ |
| **19.09.2021 № 99/2021/418332209** | | | |
| Кадастровый номер: | | **78:31:0001138:13** | |

| Номер точки | Координаты, м | | Описание закрепления на местности | Средняя квадратическая погрешность определения координат характерных точек границы части земельного участка, м |
|---|---|---|---|---|
| | X | Y | | |
| 1 | 2 | 3 | 4 | 5 |
| 63 | 93550.91 | 114834.45 | данные отсутствуют | данные отсутствуют |
| 63 | 93550.91 | 114834.45 | данные отсутствуют | данные отсутствуют |
| 64 | 93538.6 | 114818.23 | данные отсутствуют | данные отсутствуют |
| 64 | 93538.6 | 114818.23 | данные отсутствуют | данные отсутствуют |
| 64 | 93538.6 | 114818.23 | данные отсутствуют | данные отсутствуют |
| 65 | 93539.59 | 114817.42 | данные отсутствуют | данные отсутствуют |
| 65 | 93539.59 | 114817.42 | данные отсутствуют | данные отсутствуют |
| 66 | 93538.6 | 114816.11 | данные отсутствуют | данные отсутствуют |
| 66 | 93538.6 | 114816.11 | данные отсутствуют | данные отсутствуют |
| 67 | 93541.13 | 114814.22 | данные отсутствуют | данные отсутствуют |
| 67 | 93541.13 | 114814.22 | данные отсутствуют | данные отсутствуют |
| 68 | 93540.91 | 114814.02 | данные отсутствуют | данные отсутствуют |
| 68 | 93540.91 | 114814.02 | данные отсутствуют | данные отсутствуют |
| 69 | 93543.57 | 114811.98 | данные отсутствуют | данные отсутствуют |
| 70 | 93543.92 | 114812.19 | данные отсутствуют | данные отсутствуют |
| 71 | 93545.79 | 114810.91 | данные отсутствуют | данные отсутствуют |
| 72 | 93752.06 | 114903.3 | данные отсутствуют | данные отсутствуют |

| | | |
|---|---|---|
| Государственный регистратор | | ФГИС ЕГРН |
| полное наименование должности | подпись | инициалы, фамилия |

М.П.

Выписка из Единого государственного реестра недвижимости об объекте недвижимости



**Сведения о частях земельного участка**

| | | | |
|---|---|---|---|
| **Земельный участок** | | | |
| (вид объекта недвижимости) | | | |
| Лист № ___ Раздела **4.2** | Всего листов раздела **4.2 :** ___ | Всего разделов: ___ | Всего листов выписки: ___ |
| **19.09.2021 № 99/2021/418332209** | | | |
| Кадастровый номер: | | **78:31:0001138:13** | |

| Номер точки | Координаты, м | | Описание закрепления на местности | Средняя квадратическая погрешность определения координат характерных точек границы части земельного участка, м |
|---|---|---|---|---|
| | X | Y | | |
| 1 | 2 | 3 | 4 | 5 |
| 73 | 93751.7 | 114902.68 | данные отсутствуют | данные отсутствуют |
| 74 | 93751.43 | 114902.02 | данные отсутствуют | данные отсутствуют |
| 75 | 93751.26 | 114901.33 | данные отсутствуют | данные отсутствуют |
| 76 | 93751.2 | 114900.62 | данные отсутствуют | данные отсутствуют |
| 77 | 93751.24 | 114899.91 | данные отсутствуют | данные отсутствуют |
| 78 | 93751.45 | 114899.04 | данные отсутствуют | данные отсутствуют |
| 79 | 93751.79 | 114898.21 | данные отсутствуют | данные отсутствуют |
| 80 | 93752.25 | 114897.44 | данные отсутствуют | данные отсутствуют |
| 81 | 93752.81 | 114896.75 | данные отсутствуют | данные отсутствуют |
| 82 | 93753.47 | 114896.14 | данные отсутствуют | данные отсутствуют |
| 83 | 93754.21 | 114895.64 | данные отсутствуют | данные отсутствуют |
| 84 | 93759.9 | 114869.98 | данные отсутствуют | данные отсутствуют |
| 85 | 93759.48 | 114869.25 | данные отсутствуют | данные отсутствуют |
| 86 | 93759.19 | 114868.46 | данные отсутствуют | данные отсутствуют |
| 87 | 93759.03 | 114867.63 | данные отсутствуют | данные отсутствуют |
| 88 | 93759.02 | 114866.79 | данные отсутствуют | данные отсутствуют |
| 89 | 93759.15 | 114865.97 | данные отсутствуют | данные отсутствуют |

| | | |
|---|---|---|
| Государственный регистратор | | ФГИС ЕГРН |
| полное наименование должности | подпись | инициалы, фамилия |

М.П.

Выписка из Единого государственного реестра недвижимости об объекте недвижимости



**Сведения о частях земельного участка**

| | | | |
|---|---|---|---|
| **Земельный участок** | | | |
| (вид объекта недвижимости) | | | |
| Лист № ___ Раздела **4.2** | Всего листов раздела **4.2 :** ___ | Всего разделов: ___ | Всего листов выписки: ___ |
| **19.09.2021 № 99/2021/418332209** | | | |
| Кадастровый номер: | | **78:31:0001138:13** | |

| Номер точки | Координаты, м | | Описание закрепления на местности | Средняя квадратическая погрешность определения координат характерных точек границы части земельного участка, м |
|---|---|---|---|---|
| | X | Y | | |
| 1 | 2 | 3 | 4 | 5 |
| 90 | 93759.4 | 114865.19 | данные отсутствуют | данные отсутствуют |
| 91 | 93759.78 | 114864.46 | данные отсутствуют | данные отсутствуют |
| 92 | 93760.27 | 114863.81 | данные отсутствуют | данные отсутствуют |
| 93 | 93760.87 | 114863.24 | данные отсутствуют | данные отсутствуют |
| 94 | 93761.55 | 114862.79 | данные отсутствуют | данные отсутствуют |
| 95 | 93750.58 | 114909.35 | данные отсутствуют | данные отсутствуют |
| 96 | 93749.84 | 114912.61 | данные отсутствуют | данные отсутствуют |
| 97 | 93749.38 | 114912.51 | данные отсутствуют | данные отсутствуют |
| 98 | 93750.12 | 114909.24 | данные отсутствуют | данные отсутствуют |
| 99 | 93663.85 | 114838.35 | данные отсутствуют | данные отсутствуют |
| 100 | 93660.24 | 114837.51 | данные отсутствуют | данные отсутствуют |
| 101 | 93750.72 | 114904.83 | данные отсутствуют | данные отсутствуют |
| 102 | 93753.22 | 114895.9 | данные отсутствуют | данные отсутствуют |
| 103 | 93754.44 | 114890.9 | данные отсутствуют | данные отсутствуют |
| 104 | 93758.35 | 114872.62 | данные отсутствуют | данные отсутствуют |
| 105 | 93759.25 | 114872.57 | данные отсутствуют | данные отсутствуют |
| 106 | 93751.69 | 114904.59 | данные отсутствуют | данные отсутствуют |

| | | |
|---|---|---|
| Государственный регистратор | | ФГИС ЕГРН |
| полное наименование должности | подпись | инициалы, фамилия |

М.П.

Выписка из Единого государственного реестра недвижимости об объекте недвижимости

**Сведения о частях земельного участка**

| | | | |
|---|---|---|---|
| **Земельный участок** | | | |
| (вид объекта недвижимости) | | | |
| Лист № ___ Раздела **4.2** | Всего листов раздела **4.2 :** ___ | Всего разделов: ___ | Всего листов выписки: ___ |
| **19.09.2021 № 99/2021/418332209** | | | |
| Кадастровый номер: | | **78:31:0001138:13** | |

| Номер точки | Координаты, м | | Описание закрепления на местности | Средняя квадратическая погрешность определения координат характерных точек границы части земельного участка, м |
|---|---|---|---|---|
| | X | Y | | |
| 1 | 2 | 3 | 4 | 5 |
| 107 | 93751.07 | 114904.44 | данные отсутствуют | данные отсутствуют |
| 108 | 93753.33 | 114894.91 | данные отсутствуют | данные отсутствуют |
| 109 | 93754.21 | 114895.12 | данные отсутствуют | данные отсутствуют |
| 110 | 93755.2 | 114890.93 | данные отсутствуют | данные отсутствуют |
| 111 | 93754.32 | 114890.72 | данные отсутствуют | данные отсутствуют |
| 112 | 93758.65 | 114872.43 | данные отсутствуют | данные отсутствуют |
| 113 | 93591.9 | 114821.65 | данные отсутствуют | данные отсутствуют |
| 114 | 93591.64 | 114822.49 | данные отсутствуют | данные отсутствуют |
| 115 | 93591.24 | 114823.28 | данные отсутствуют | данные отсутствуют |
| 116 | 93590.7 | 114823.99 | данные отсутствуют | данные отсутствуют |
| 117 | 93590.05 | 114824.59 | данные отсутствуют | данные отсутствуют |
| 118 | 93589.3 | 114825.07 | данные отсутствуют | данные отсутствуют |
| 119 | 93588.48 | 114825.41 | данные отсутствуют | данные отсутствуют |
| 120 | 93587.62 | 114825.6 | данные отсутствуют | данные отсутствуют |
| 121 | 93586.73 | 114825.63 | данные отсутствуют | данные отсутствуют |
| 122 | 93585.86 | 114825.5 | данные отсутствуют | данные отсутствуют |
| 123 | 93585.01 | 114825.22 | данные отсутствуют | данные отсутствуют |

| | | |
|---|---|---|
| Государственный регистратор | | ФГИС ЕГРН |
| полное наименование должности | подпись | инициалы, фамилия |

М.П.

Выписка из Единого государственного реестра недвижимости об объекте недвижимости



**Сведения о частях земельного участка**

| | | | |
|---|---|---|---|
| **Земельный участок** | | | |
| (вид объекта недвижимости) | | | |
| Лист № ___ Раздела **4.2** | Всего листов раздела **4.2 :** ___ | Всего разделов: ___ | Всего листов выписки: ___ |
| **19.09.2021 № 99/2021/418332209** | | | |
| Кадастровый номер: | | **78:31:0001138:13** | |

| Номер точки | Координаты, м | | Описание закрепления на местности | Средняя квадратическая погрешность определения координат характерных точек границы части земельного участка, м |
|---|---|---|---|---|
| | X | Y | | |
| 1 | 2 | 3 | 4 | 5 |
| 124 | 93584.23 | 114824.8 | данные отсутствуют | данные отсутствуют |
| 125 | 93583.54 | 114824.25 | данные отсутствуют | данные отсутствуют |
| 126 | 93582.96 | 114823.58 | данные отсутствуют | данные отсутствуют |
| 127 | 93582.5 | 114822.82 | данные отсутствуют | данные отсутствуют |
| 128 | 93582.18 | 114822 | данные отсутствуют | данные отсутствуют |
| 129 | 93582.02 | 114821.13 | данные отсутствуют | данные отсутствуют |
| 130 | 93582.01 | 114820.24 | данные отсутствуют | данные отсутствуют |
| 131 | 93582.16 | 114819.37 | данные отсутствуют | данные отсутствуют |
| 132 | 93702.8 | 114847.44 | данные отсутствуют | данные отсутствуют |
| 133 | 93702.54 | 114848.29 | данные отсутствуют | данные отсутствуют |
| 134 | 93702.14 | 114849.08 | данные отсутствуют | данные отсутствуют |
| 135 | 93701.61 | 114849.79 | данные отсутствуют | данные отсутствуют |
| 136 | 93700.96 | 114850.39 | данные отсутствуют | данные отсутствуют |
| 137 | 93700.21 | 114850.87 | данные отсутствуют | данные отсутствуют |
| 138 | 93699.4 | 114851.21 | данные отсутствуют | данные отсутствуют |
| 139 | 93698.53 | 114851.4 | данные отсутствуют | данные отсутствуют |
| 140 | 93697.64 | 114851.44 | данные отсутствуют | данные отсутствуют |

| | | |
|---|---|---|
| Государственный регистратор | | ФГИС ЕГРН |
| полное наименование должности | подпись | инициалы, фамилия |

М.П.

Выписка из Единого государственного реестра недвижимости об объекте недвижимости



**Сведения о частях земельного участка**

| | | | |
|---|---|---|---|
| **Земельный участок** | | | |
| (вид объекта недвижимости) | | | |
| Лист № ___ Раздела **4.2** | Всего листов раздела **4.2 :** ___ | Всего разделов: ___ | Всего листов выписки: ___ |
| **19.09.2021 № 99/2021/418332209** | | | |
| Кадастровый номер: | | **78:31:0001138:13** | |

| Номер точки | Координаты, м | | Описание закрепления на местности | Средняя квадратическая погрешность определения координат характерных точек границы части земельного участка, м |
|---|---|---|---|---|
| | X | Y | | |
| 1 | 2 | 3 | 4 | 5 |
| 141 | 93696.76 | 114851.31 | данные отсутствуют | данные отсутствуют |
| 142 | 93695.92 | 114851.04 | данные отсутствуют | данные отсутствуют |
| 143 | 93695.14 | 114850.62 | данные отсутствуют | данные отсутствуют |
| 144 | 93694.44 | 114850.06 | данные отсутствуют | данные отсутствуют |
| 145 | 93693.86 | 114849.4 | данные отсутствуют | данные отсутствуют |
| 146 | 93693.4 | 114848.64 | данные отсутствуют | данные отсутствуют |
| 147 | 93693.08 | 114847.81 | данные отсутствуют | данные отсутствуют |
| 148 | 93692.92 | 114846.94 | данные отсутствуют | данные отсутствуют |
| 149 | 93692.91 | 114846.05 | данные отсутствуют | данные отсутствуют |
| 150 | 93693.06 | 114845.18 | данные отсутствуют | данные отсутствуют |
| 151 | 93653.33 | 114900.9 | данные отсутствуют | данные отсутствуют |
| 152 | 93655.01 | 114901.29 | данные отсутствуют | данные отсутствуют |
| 152 | 93655.01 | 114901.29 | данные отсутствуют | данные отсутствуют |
| 153 | 93655.49 | 114899.36 | данные отсутствуют | данные отсутствуют |
| 153 | 93655.49 | 114899.36 | данные отсутствуют | данные отсутствуют |
| 154 | 93607.26 | 114825.24 | данные отсутствуют | данные отсутствуют |
| 155 | 93607.05 | 114825.38 | данные отсутствуют | данные отсутствуют |

| | | |
|---|---|---|
| Государственный регистратор | | ФГИС ЕГРН |
| полное наименование должности | подпись | инициалы, фамилия |

М.П.

Выписка из Единого государственного реестра недвижимости об объекте недвижимости

**Сведения о частях земельного участка**

| | | | |
|---|---|---|---|
| **Земельный участок** | | | |
| (вид объекта недвижимости) | | | |
| Лист № ___ Раздела **4.2** | Всего листов раздела **4.2 :** ___ | Всего разделов: ___ | Всего листов выписки: ___ |
| **19.09.2021 № 99/2021/418332209** | | | |
| Кадастровый номер: | | **78:31:0001138:13** | |

| Номер точки | Координаты, м | | Описание закрепления на местности | Средняя квадратическая погрешность определения координат характерных точек границы части земельного участка, м |
|---|---|---|---|---|
| | X | Y | | |
| 1 | 2 | 3 | 4 | 5 |
| 156 | 93606.77 | 114826.13 | данные отсутствуют | данные отсутствуют |
| 157 | 93606.37 | 114826.84 | данные отсутствуют | данные отсутствуют |
| 158 | 93605.86 | 114827.47 | данные отсутствуют | данные отсутствуют |
| 159 | 93605.26 | 114828.01 | данные отсутствуют | данные отсутствуют |
| 160 | 93604.58 | 114828.45 | данные отсутствуют | данные отсутствуют |
| 161 | 93603.84 | 114828.77 | данные отсутствуют | данные отсутствуют |
| 162 | 93603.06 | 114828.97 | данные отсутствуют | данные отсутствуют |
| 163 | 93602.26 | 114829.04 | данные отсутствуют | данные отсутствуют |
| 164 | 93601.45 | 114828.97 | данные отсутствуют | данные отсутствуют |
| 165 | 93600.67 | 114828.79 | данные отсутствуют | данные отсутствуют |
| 166 | 93599.85 | 114828.7 | данные отсутствуют | данные отсутствуют |
| 167 | 93599.06 | 114828.49 | данные отсутствуют | данные отсутствуют |
| 168 | 93598.32 | 114828.15 | данные отсутствуют | данные отсутствуют |
| 169 | 93597.64 | 114827.7 | данные отсутствуют | данные отсутствуют |
| 170 | 93597.05 | 114827.14 | данные отсутствуют | данные отсутствуют |
| 171 | 93596.55 | 114826.49 | данные отсутствуют | данные отсутствуют |
| 172 | 93596.16 | 114825.78 | данные отсутствуют | данные отсутствуют |

| | | |
|---|---|---|
| Государственный регистратор | | ФГИС ЕГРН |
| полное наименование должности | подпись | инициалы, фамилия |

М.П.

Выписка из Единого государственного реестра недвижимости об объекте недвижимости



**Сведения о частях земельного участка**

| | | | |
|---|---|---|---|
| **Земельный участок** | | | |
| (вид объекта недвижимости) | | | |
| Лист № ___ Раздела **4.2** | Всего листов раздела **4.2 :** ___ | Всего разделов: ___ | Всего листов выписки: ___ |
| **19.09.2021 № 99/2021/418332209** | | | |
| Кадастровый номер: | | **78:31:0001138:13** | |

| Номер точки | Координаты, м | | Описание закрепления на местности | Средняя квадратическая погрешность определения координат характерных точек границы части земельного участка, м |
|---|---|---|---|---|
| | X | Y | | |
| 1 | 2 | 3 | 4 | 5 |
| 173 | 93595.9 | 114825 | данные отсутствуют | данные отсутствуют |
| 174 | 93595.77 | 114824.2 | данные отсутствуют | данные отсутствуют |
| 175 | 93595.76 | 114823.38 | данные отсутствуют | данные отсутствуют |
| 176 | 93595.9 | 114822.58 | данные отсутствуют | данные отсутствуют |
| 177 | 93649.45 | 114897.95 | данные отсутствуют | данные отсутствуют |
| 177 | 93649.45 | 114897.95 | данные отсутствуют | данные отсутствуют |
| 178 | 93649.05 | 114899.86 | данные отсутствуют | данные отсутствуют |
| 178 | 93649.05 | 114899.86 | данные отсутствуют | данные отсутствуют |
| 179 | 93650.72 | 114900.27 | данные отсутствуют | данные отсутствуют |
| 180 | 93631.65 | 114895.76 | данные отсутствуют | данные отсутствуют |
| 181 | 93633.53 | 114896.2 | данные отсутствуют | данные отсутствуют |
| 181 | 93633.53 | 114896.2 | данные отсутствуют | данные отсутствуют |
| 182 | 93634.01 | 114894.25 | данные отсутствуют | данные отсутствуют |
| 182 | 93634.01 | 114894.25 | данные отсутствуют | данные отсутствуют |
| 183 | 93752.5 | 114901.73 | данные отсутствуют | данные отсутствуют |
| 184 | 93752.59 | 114899.92 | данные отсутствуют | данные отсутствуют |
| 185 | 93751.76 | 114899.91 | данные отсутствуют | данные отсутствуют |

| | | |
|---|---|---|
| Государственный регистратор | | ФГИС ЕГРН |
| полное наименование должности | подпись | инициалы, фамилия |

М.П.

Выписка из Единого государственного реестра недвижимости об объекте недвижимости



**Сведения о частях земельного участка**

| | | | |
|---|---|---|---|
| **Земельный участок** | | | |
| (вид объекта недвижимости) | | | |
| Лист № ___ Раздела **4.2** | Всего листов раздела **4.2 :** ___ | Всего разделов: ___ | Всего листов выписки: ___ |
| **19.09.2021 № 99/2021/418332209** | | | |
| Кадастровый номер: | | **78:31:0001138:13** | |

| Номер точки | Координаты, м | | Описание закрепления на местности | Средняя квадратическая погрешность определения координат характерных точек границы части земельного участка, м |
|---|---|---|---|---|
| | X | Y | | |
| 1 | 2 | 3 | 4 | 5 |
| 186 | 93750.94 | 114899.76 | данные отсутствуют | данные отсутствуют |
| 187 | 93750.16 | 114899.49 | данные отсутствуют | данные отсутствуют |
| 188 | 93749.43 | 114899.08 | данные отсутствуют | данные отсутствуют |
| 189 | 93748.78 | 114898.57 | данные отсутствуют | данные отсутствуют |
| 190 | 93748.23 | 114897.95 | данные отсутствуют | данные отсутствуют |
| 191 | 93747.79 | 114897.25 | данные отсутствуют | данные отсутствуют |
| 192 | 93747.47 | 114896.48 | данные отсутствуют | данные отсутствуют |
| 193 | 93747.28 | 114895.67 | данные отсутствуют | данные отсутствуют |
| 194 | 93747.23 | 114894.85 | данные отсутствуют | данные отсутствуют |
| 195 | 93747.32 | 114893.96 | данные отсутствуют | данные отсутствуют |
| 196 | 93747.57 | 114893.11 | данные отсутствуют | данные отсутствуют |
| 197 | 93747.96 | 114892.32 | данные отсутствуют | данные отсутствуют |
| 198 | 93748.49 | 114891.61 | данные отсутствуют | данные отсутствуют |
| 199 | 93749.14 | 114891 | данные отсутствуют | данные отсутствуют |
| 200 | 93749.88 | 114890.52 | данные отсутствуют | данные отсутствуют |
| 201 | 93750.69 | 114890.17 | данные отсутствуют | данные отсутствуют |
| 202 | 93751.56 | 114889.98 | данные отсутствуют | данные отсутствуют |

| | | |
|---|---|---|
| Государственный регистратор | | ФГИС ЕГРН |
| полное наименование должности | подпись | инициалы, фамилия |

М.П.

Выписка из Единого государственного реестра недвижимости об объекте недвижимости



**Сведения о частях земельного участка**

| | | | |
|---|---|---|---|
| **Земельный участок** | | | |
| (вид объекта недвижимости) | | | |
| Лист № ___ Раздела **4.2** | Всего листов раздела **4.2 :** ___ | Всего разделов: ___ | Всего листов выписки: ___ |
| **19.09.2021 № 99/2021/418332209** | | | |
| Кадастровый номер: | | **78:31:0001138:13** | |

| Номер точки | Координаты, м | | Описание закрепления на местности | Средняя квадратическая погрешность определения координат характерных точек границы части земельного участка, м |
|---|---|---|---|---|
| | X | Y | | |
| 1 | 2 | 3 | 4 | 5 |
| 203 | 93753.11 | 114889.69 | данные отсутствуют | данные отсутствуют |
| 204 | 93753.35 | 114884.81 | данные отсутствуют | данные отсутствуют |
| 205 | 93753.45 | 114883.94 | данные отсутствуют | данные отсутствуют |
| 206 | 93753.71 | 114883.11 | данные отсутствуют | данные отсутствуют |
| 207 | 93754.1 | 114882.34 | данные отсутствуют | данные отсутствуют |
| 208 | 93754.63 | 114881.65 | данные отсутствуют | данные отсутствуют |
| 209 | 93755.26 | 114881.05 | данные отсутствуют | данные отсутствуют |
| 210 | 93755.99 | 114880.58 | данные отсутствуют | данные отсутствуют |
| 211 | 93756.79 | 114880.24 | данные отсутствуют | данные отсутствуют |
| 212 | 93757.64 | 114880.05 | данные отсутствуют | данные отсутствуют |
| 213 | 93627.98 | 114892.83 | данные отсутствуют | данные отсутствуют |
| 213 | 93627.98 | 114892.83 | данные отсутствуют | данные отсутствуют |
| 214 | 93627.59 | 114894.79 | данные отсутствуют | данные отсутствуют |
| 214 | 93627.59 | 114894.79 | данные отсутствуют | данные отсутствуют |
| 215 | 93629.22 | 114895.27 | данные отсутствуют | данные отсутствуют |
| 216 | 93603.21 | 114887.01 | данные отсутствуют | данные отсутствуют |
| 217 | 93608.64 | 114825.56 | данные отсутствуют | данные отсутствуют |

| | | |
|---|---|---|
| Государственный регистратор | | ФГИС ЕГРН |
| полное наименование должности | подпись | инициалы, фамилия |

М.П.

Выписка из Единого государственного реестра недвижимости об объекте недвижимости

**Сведения о частях земельного участка**

| | | | |
|---|---|---|---|
| **Земельный участок** | | | |
| (вид объекта недвижимости) | | | |
| Лист № ___ Раздела **4.2** | Всего листов раздела **4.2 :** ___ | Всего разделов: ___ | Всего листов выписки: ___ |
| **19.09.2021 № 99/2021/418332209** | | | |
| Кадастровый номер: | | **78:31:0001138:13** | |

| Номер точки | Координаты, м | | Описание закрепления на местности | Средняя квадратическая погрешность определения координат характерных точек границы части земельного участка, м |
|---|---|---|---|---|
| | X | Y | | |
| 1 | 2 | 3 | 4 | 5 |
| 218 | 93603.76 | 114846.69 | данные отсутствуют | данные отсутствуют |
| 219 | 93611.67 | 114848.46 | данные отсутствуют | данные отсутствуют |
| 219 | 93611.67 | 114848.46 | данные отсутствуют | данные отсутствуют |
| 220 | 93610.62 | 114852.7 | данные отсутствуют | данные отсутствуют |
| 220 | 93610.62 | 114852.7 | данные отсутствуют | данные отсутствуют |
| 221 | 93610.31 | 114853.96 | данные отсутствуют | данные отсутствуют |
| 222 | 93609.19 | 114853.69 | данные отсутствуют | данные отсутствуют |
| 223 | 93608.82 | 114855.19 | данные отсутствуют | данные отсутствуют |
| 224 | 93609.94 | 114855.47 | данные отсутствуют | данные отсутствуют |
| 225 | 93606.07 | 114871.14 | данные отсутствуют | данные отсутствуют |
| 226 | 93605.77 | 114871.07 | данные отсутствуют | данные отсутствуют |
| 227 | 93605.58 | 114871.84 | данные отсутствуют | данные отсутствуют |
| 228 | 93605.88 | 114871.92 | данные отсутствуют | данные отсутствуют |
| 229 | 93603.48 | 114881.62 | данные отсутствуют | данные отсутствуют |
| 230 | 93603.19 | 114881.55 | данные отсутствуют | данные отсутствуют |
| 231 | 93602.97 | 114882.43 | данные отсутствуют | данные отсутствуют |
| 232 | 93603.26 | 114882.5 | данные отсутствуют | данные отсутствуют |

| | | |
|---|---|---|
| Государственный регистратор | | ФГИС ЕГРН |
| полное наименование должности | подпись | инициалы, фамилия |

М.П.

Выписка из Единого государственного реестра недвижимости об объекте недвижимости



**Сведения о частях земельного участка**

| | | | |
|---|---|---|---|
| **Земельный участок** | | | |
| (вид объекта недвижимости) | | | |
| Лист № ___ Раздела **4.2** | Всего листов раздела **4.2 :** ___ | Всего разделов: ___ | Всего листов выписки: ___ |
| **19.09.2021 № 99/2021/418332209** | | | |
| Кадастровый номер: | | **78:31:0001138:13** | |

| Номер точки | Координаты, м | | Описание закрепления на местности | Средняя квадратическая погрешность определения координат характерных точек границы части земельного участка, м |
|---|---|---|---|---|
| | X | Y | | |
| 1 | 2 | 3 | 4 | 5 |
| 233 | 93602.21 | 114886.77 | данные отсутствуют | данные отсутствуют |
| 233 | 93602.21 | 114886.77 | данные отсутствуют | данные отсутствуют |
| 234 | 93602.71 | 114886.89 | данные отсутствуют | данные отсутствуют |
| 235 | 93600.17 | 114890.69 | данные отсутствуют | данные отсутствуют |
| 236 | 93559.59 | 114836.82 | данные отсутствуют | данные отсутствуют |
| 236 | 93559.59 | 114836.82 | данные отсутствуют | данные отсутствуют |
| 237 | 93559.33 | 114838 | данные отсутствуют | данные отсутствуют |
| 238 | 93563.29 | 114838.93 | данные отсутствуют | данные отсутствуют |
| 239 | 93563.56 | 114837.71 | данные отсутствуют | данные отсутствуют |
| 240 | 93576.51 | 114840.6 | данные отсутствуют | данные отсутствуют |
| 241 | 93576.16 | 114842.19 | данные отсутствуют | данные отсутствуют |
| 242 | 93581.78 | 114843.5 | данные отсутствуют | данные отсутствуют |
| 243 | 93582.15 | 114841.86 | данные отсутствуют | данные отсутствуют |
| 244 | 93599.96 | 114845.84 | данные отсутствуют | данные отсутствуют |
| 245 | 93604.83 | 114824.67 | данные отсутствуют | данные отсутствуют |
| 246 | 93543.85 | 114815.05 | данные отсутствуют | данные отсутствуют |
| 247 | 93544.59 | 114814.58 | данные отсутствуют | данные отсутствуют |

| | | |
|---|---|---|
| Государственный регистратор | | ФГИС ЕГРН |
| полное наименование должности | подпись | инициалы, фамилия |

М.П.

Выписка из Единого государственного реестра недвижимости об объекте недвижимости



**Сведения о частях земельного участка**

| | | | |
|---|---|---|---|
| **Земельный участок** | | | |
| (вид объекта недвижимости) | | | |
| Лист № ___ Раздела **4.2** | Всего листов раздела **4.2 :** ___ | Всего разделов: ___ | Всего листов выписки: ___ |
| **19.09.2021 № 99/2021/418332209** | | | |
| Кадастровый номер: | | **78:31:0001138:13** | |

| Номер точки | Координаты, м | | Описание закрепления на местности | Средняя квадратическая погрешность определения координат характерных точек границы части земельного участка, м |
|---|---|---|---|---|
| | X | Y | | |
| 1 | 2 | 3 | 4 | 5 |
| 248 | 93545.4 | 114814.25 | данные отсутствуют | данные отсутствуют |
| 249 | 93546.25 | 114814.08 | данные отсутствуют | данные отсутствуют |
| 250 | 93547.13 | 114814.05 | данные отсутствуют | данные отсутствуют |
| 251 | 93548 | 114814.18 | данные отсутствуют | данные отсутствуют |
| 252 | 93570.79 | 114819.5 | данные отсутствуют | данные отсутствуют |
| 253 | 93614.5 | 114829.15 | данные отсутствуют | данные отсутствуют |
| 254 | 93655.6 | 114837.64 | данные отсутствуют | данные отсутствуют |
| 255 | 93655.64 | 114837.64 | данные отсутствуют | данные отсутствуют |
| 256 | 93671.96 | 114841.14 | данные отсутствуют | данные отсутствуют |
| 257 | 93672.02 | 114841.15 | данные отсутствуют | данные отсутствуют |
| 258 | 93702.43 | 114848.07 | данные отсутствуют | данные отсутствуют |
| 259 | 93702.46 | 114848.08 | данные отсутствуют | данные отсутствуют |
| 260 | 93755.23 | 114860.39 | данные отсутствуют | данные отсутствуют |
| 261 | 93756.04 | 114860.65 | данные отсутствуют | данные отсутствуют |
| 262 | 93756.79 | 114861.05 | данные отсутствуют | данные отсутствуют |
| 263 | 93757.47 | 114861.58 | данные отсутствуют | данные отсутствуют |
| 264 | 93758.04 | 114862.21 | данные отсутствуют | данные отсутствуют |

| | | |
|---|---|---|
| Государственный регистратор | | ФГИС ЕГРН |
| полное наименование должности | подпись | инициалы, фамилия |

М.П.

Выписка из Единого государственного реестра недвижимости об объекте недвижимости

**Сведения о частях земельного участка**

| | | | |
|---|---|---|---|
| **Земельный участок** | | | |
| (вид объекта недвижимости) | | | |
| Лист № ___ Раздела **4.2** | Всего листов раздела **4.2 :** ___ | Всего разделов: ___ | Всего листов выписки: ___ |
| **19.09.2021 № 99/2021/418332209** | | | |
| Кадастровый номер: | | **78:31:0001138:13** | |

| Номер точки | Координаты, м | | Описание закрепления на местности | Средняя квадратическая погрешность определения координат характерных точек границы части земельного участка, м |
|---|---|---|---|---|
| | X | Y | | |
| 1 | 2 | 3 | 4 | 5 |
| 265 | 93758.5 | 114862.93 | данные отсутствуют | данные отсутствуют |
| 266 | 93758.84 | 114863.71 | данные отсутствуют | данные отсутствуют |
| 267 | 93759.03 | 114864.54 | данные отсутствуют | данные отсутствуют |
| 268 | 93759.08 | 114865.4 | данные отсутствуют | данные отсутствуют |
| 269 | 93758.99 | 114866.25 | данные отсутствуют | данные отсутствуют |
| 270 | 93754.01 | 114890.88 | данные отсутствуют | данные отсутствуют |
| 271 | 93752.69 | 114897.43 | данные отсутствуют | данные отсутствуют |
| 272 | 93753.64 | 114897.72 | данные отсутствуют | данные отсутствуют |
| 273 | 93750.21 | 114910.99 | данные отсутствуют | данные отсутствуют |
| 274 | 93748.99 | 114910.7 | данные отсутствуют | данные отсутствуют |
| 275 | 93748.97 | 114910.7 | данные отсутствуют | данные отсутствуют |
| 276 | 93749.84 | 114907.01 | данные отсутствуют | данные отсутствуют |
| 277 | 93745.43 | 114905.66 | данные отсутствуют | данные отсутствуют |
| 278 | 93744.67 | 114905.35 | данные отсутствуют | данные отсутствуют |
| 279 | 93743.97 | 114904.93 | данные отсутствуют | данные отсутствуют |
| 280 | 93743.34 | 114904.4 | данные отсутствуют | данные отсутствуют |
| 281 | 93742.82 | 114903.78 | данные отсутствуют | данные отсутствуют |

| | | |
|---|---|---|
| Государственный регистратор | | ФГИС ЕГРН |
| полное наименование должности | подпись | инициалы, фамилия |

М.П.

Выписка из Единого государственного реестра недвижимости об объекте недвижимости



**Сведения о частях земельного участка**

| | | | |
|---|---|---|---|
| **Земельный участок** | | | |
| (вид объекта недвижимости) | | | |
| Лист № ___ Раздела **4.2** | Всего листов раздела **4.2 :** ___ | Всего разделов: ___ | Всего листов выписки: ___ |
| **19.09.2021 № 99/2021/418332209** | | | |
| Кадастровый номер: | | **78:31:0001138:13** | |

| Номер точки | Координаты, м | | Описание закрепления на местности | Средняя квадратическая погрешность определения координат характерных точек границы части земельного участка, м |
|---|---|---|---|---|
| | X | Y | | |
| 1 | 2 | 3 | 4 | 5 |
| 282 | 93742.4 | 114903.07 | данные отсутствуют | данные отсутствуют |
| 283 | 93742.1 | 114902.31 | данные отсутствуют | данные отсутствуют |
| 284 | 93741.93 | 114901.51 | данные отсутствуют | данные отсутствуют |
| 285 | 93741.89 | 114900.7 | данные отсутствуют | данные отсутствуют |
| 286 | 93741.99 | 114899.89 | данные отсутствуют | данные отсутствуют |
| 287 | 93744.21 | 114888.9 | данные отсутствуют | данные отсутствуют |
| 288 | 93748.23 | 114869.03 | данные отсутствуют | данные отсутствуют |
| 289 | 93700.2 | 114857.82 | данные отсутствуют | данные отсутствуют |
| 290 | 93669.83 | 114850.91 | данные отсутствуют | данные отсутствуют |
| 291 | 93653.56 | 114847.43 | данные отсутствуют | данные отсутствуют |
| 292 | 93612.44 | 114838.93 | данные отсутствуют | данные отсутствуют |
| 293 | 93612.38 | 114838.92 | данные отсутствуют | данные отсутствуют |
| 294 | 93568.61 | 114829.25 | данные отсутствуют | данные отсутствуют |
| 295 | 93568.55 | 114829.24 | данные отсутствуют | данные отсутствуют |
| 296 | 93548.08 | 114824.46 | данные отсутствуют | данные отсутствуют |
| 297 | 93546.24 | 114825.93 | данные отсутствуют | данные отсутствуют |
| 298 | 93545.64 | 114826.33 | данные отсутствуют | данные отсутствуют |

| | | |
|---|---|---|
| Государственный регистратор | | ФГИС ЕГРН |
| полное наименование должности | подпись | инициалы, фамилия |

М.П.

Выписка из Единого государственного реестра недвижимости об объекте недвижимости



**Сведения о частях земельного участка**

| | | | |
|---|---|---|---|
| **Земельный участок** | | | |
| (вид объекта недвижимости) | | | |
| Лист № ___ Раздела **4.2** | Всего листов раздела **4.2 :** ___ | Всего разделов: ___ | Всего листов выписки: ___ |
| **19.09.2021 № 99/2021/418332209** | | | |
| Кадастровый номер: | | **78:31:0001138:13** | |

| Номер точки | Координаты, м | | Описание закрепления на местности | Средняя квадратическая погрешность определения координат характерных точек границы части земельного участка, м |
|---|---|---|---|---|
| | X | Y | | |
| 1 | 2 | 3 | 4 | 5 |
| 299 | 93544.99 | 114826.65 | данные отсутствуют | данные отсутствуют |
| 300 | 93542.19 | 114813.04 | данные отсутствуют | данные отсутствуют |

| | | |
|---|---|---|
| Государственный регистратор | | ФГИС ЕГРН |
| полное наименование должности | подпись | инициалы, фамилия |

М.П.

Выписка из Единого государственного реестра недвижимости об объекте недвижимости



**Сведения о частях земельного участка**

| | | | |
|---|---|---|---|
| **Земельный участок** | | | |
| (вид объекта недвижимости) | | | |
| Лист № ___ Раздела **4.2** | Всего листов раздела **4.2 :** ___ | Всего разделов: ___ | Всего листов выписки: ___ |
| **19.09.2021 № 99/2021/418332209** | | | |
| Кадастровый номер: | | **78:31:0001138:13** | |

Сведения о характерных точках границы части (частей) земельного участка

Учетный номер части: 9

Система координат: МСК-05
Зона №

| Номер точки | Координаты, м | | Описание закрепления на местности | Средняя квадратическая погрешность определения координат характерных точек границы части земельного участка, м |
|---|---|---|---|---|
| | X | Y | | |
| 1 | 2 | 3 | 4 | 5 |
| 1 | 93546.8 | 114812.18 | данные отсутствуют | данные отсутствуют |
| 2 | 93548.47 | 114811.06 | данные отсутствуют | данные отсутствуют |
| 2 | 93548.47 | 114811.06 | данные отсутствуют | данные отсутствуют |
| 3 | 93555.05 | 114812.59 | данные отсутствуют | данные отсутствуют |
| 3 | 93555.05 | 114812.59 | данные отсутствуют | данные отсутствуют |
| 4 | 93554.9 | 114813.03 | данные отсутствуют | данные отсутствуют |
| 4 | 93554.9 | 114813.03 | данные отсутствуют | данные отсутствуют |
| 5 | 93560.32 | 114814.31 | данные отсутствуют | данные отсутствуют |
| 5 | 93560.32 | 114814.31 | данные отсутствуют | данные отсутствуют |
| 6 | 93560.42 | 114814.04 | данные отсутствуют | данные отсутствуют |
| 6 | 93560.42 | 114814.04 | данные отсутствуют | данные отсутствуют |
| 7 | 93563.09 | 114814.7 | данные отсутствуют | данные отсутствуют |
| 7 | 93563.09 | 114814.7 | данные отсутствуют | данные отсутствуют |
| 8 | 93563.12 | 114814.93 | данные отсутствуют | данные отсутствуют |
| 8 | 93563.12 | 114814.93 | данные отсутствуют | данные отсутствуют |
| 9 | 93568.37 | 114816.18 | данные отсутствуют | данные отсутствуют |

| | | |
|---|---|---|
| Государственный регистратор | | ФГИС ЕГРН |
| полное наименование должности | подпись | инициалы, фамилия |

М.П.

Выписка из Единого государственного реестра недвижимости об объекте недвижимости

**Сведения о частях земельного участка**

| | | | |
|---|---|---|---|
| **Земельный участок** | | | |
| (вид объекта недвижимости) | | | |
| Лист № ___ Раздела **4.2** | Всего листов раздела **4.2 :** ___ | Всего разделов: ___ | Всего листов выписки: ___ |
| **19.09.2021 № 99/2021/418332209** | | | |
| Кадастровый номер: | | **78:31:0001138:13** | |

| Номер точки | Координаты, м | | Описание закрепления на местности | Средняя квадратическая погрешность определения координат характерных точек границы части земельного участка, м |
|---|---|---|---|---|
| | X | Y | | |
| 1 | 2 | 3 | 4 | 5 |
| 9 | 93568.37 | 114816.18 | данные отсутствуют | данные отсутствуют |
| 10 | 93568.53 | 114815.7 | данные отсутствуют | данные отсутствуют |
| 10 | 93568.53 | 114815.7 | данные отсутствуют | данные отсутствуют |
| 11 | 93575.13 | 114817.2 | данные отсутствуют | данные отсутствуют |
| 11 | 93575.13 | 114817.2 | данные отсутствуют | данные отсутствуют |
| 12 | 93574.99 | 114817.69 | данные отсутствуют | данные отсутствуют |
| 12 | 93574.99 | 114817.69 | данные отсутствуют | данные отсутствуют |
| 13 | 93660.21 | 114837.63 | данные отсутствуют | данные отсутствуют |
| 13 | 93660.21 | 114837.63 | данные отсутствуют | данные отсутствуют |
| 14 | 93660.41 | 114836.94 | данные отсутствуют | данные отсутствуют |
| 14 | 93660.41 | 114836.94 | данные отсутствуют | данные отсутствуют |
| 14 | 93660.41 | 114836.94 | данные отсутствуют | данные отсутствуют |
| 15 | 93663.96 | 114837.83 | данные отсутствуют | данные отсутствуют |
| 15 | 93663.96 | 114837.83 | данные отсутствуют | данные отсутствуют |
| 15 | 93663.96 | 114837.83 | данные отсутствуют | данные отсутствуют |
| 16 | 93663.84 | 114838.38 | данные отсутствуют | данные отсутствуют |
| 16 | 93663.84 | 114838.38 | данные отсутствуют | данные отсутствуют |

| | | |
|---|---|---|
| Государственный регистратор | | ФГИС ЕГРН |
| полное наименование должности | подпись | инициалы, фамилия |

М.П.

Выписка из Единого государственного реестра недвижимости об объекте недвижимости

**Сведения о частях земельного участка**

| | | | |
|---|---|---|---|
| **Земельный участок** | | | |
| (вид объекта недвижимости) | | | |
| Лист № ___ Раздела **4.2** | Всего листов раздела **4.2 :** ___ | Всего разделов: ___ | Всего листов выписки: ___ |
| **19.09.2021 № 99/2021/418332209** | | | |
| Кадастровый номер: | | **78:31:0001138:13** | |

| Номер точки | Координаты, м | | Описание закрепления на местности | Средняя квадратическая погрешность определения координат характерных точек границы части земельного участка, м |
|---|---|---|---|---|
| | X | Y | | |
| 1 | 2 | 3 | 4 | 5 |
| 17 | 93735.23 | 114854.99 | данные отсутствуют | данные отсутствуют |
| 17 | 93735.23 | 114854.99 | данные отсутствуют | данные отсутствуют |
| 18 | 93735.35 | 114854.52 | данные отсутствуют | данные отсутствуют |
| 18 | 93735.35 | 114854.52 | данные отсутствуют | данные отсутствуют |
| 19 | 93741.86 | 114856.15 | данные отсутствуют | данные отсутствуют |
| 19 | 93741.86 | 114856.15 | данные отсутствуют | данные отсутствуют |
| 20 | 93741.73 | 114856.66 | данные отсутствуют | данные отсутствуют |
| 20 | 93741.73 | 114856.66 | данные отсутствуют | данные отсутствуют |
| 21 | 93755.26 | 114859.73 | данные отсутствуют | данные отсутствуют |
| 21 | 93755.26 | 114859.73 | данные отсутствуют | данные отсутствуют |
| 22 | 93755.39 | 114859.28 | данные отсутствуют | данные отсутствуют |
| 22 | 93755.39 | 114859.28 | данные отсутствуют | данные отсутствуют |
| 23 | 93761.94 | 114860.9 | данные отсутствуют | данные отсутствуют |
| 23 | 93761.94 | 114860.9 | данные отсутствуют | данные отсутствуют |
| 24 | 93761.09 | 114864.99 | данные отсутствуют | данные отсутствуют |
| 24 | 93761.09 | 114864.99 | данные отсутствуют | данные отсутствуют |
| 24 | 93761.09 | 114864.99 | данные отсутствуют | данные отсутствуют |

| | | |
|---|---|---|
| Государственный регистратор | | ФГИС ЕГРН |
| полное наименование должности | подпись | инициалы, фамилия |

М.П.

Выписка из Единого государственного реестра недвижимости об объекте недвижимости



**Сведения о частях земельного участка**

| | | | |
|---|---|---|---|
| **Земельный участок** | | | |
| (вид объекта недвижимости) | | | |
| Лист № ___ Раздела **4.2** | Всего листов раздела **4.2 :** ___ | Всего разделов: ___ | Всего листов выписки: ___ |
| **19.09.2021 № 99/2021/418332209** | | | |
| Кадастровый номер: | | **78:31:0001138:13** | |

| Номер точки | Координаты, м | | Описание закрепления на местности | Средняя квадратическая погрешность определения координат характерных точек границы части земельного участка, м |
|---|---|---|---|---|
| | X | Y | | |
| 1 | 2 | 3 | 4 | 5 |
| 25 | 93761.72 | 114865.1 | данные отсутствуют | данные отсутствуют |
| 25 | 93761.72 | 114865.1 | данные отсутствуют | данные отсутствуют |
| 25 | 93761.72 | 114865.1 | данные отсутствуют | данные отсутствуют |
| 26 | 93760.92 | 114868.77 | данные отсутствуют | данные отсутствуют |
| 26 | 93760.92 | 114868.77 | данные отсутствуют | данные отсутствуют |
| 26 | 93760.92 | 114868.77 | данные отсутствуют | данные отсутствуют |
| 27 | 93760.23 | 114868.63 | данные отсутствуют | данные отсутствуют |
| 27 | 93760.23 | 114868.63 | данные отсутствуют | данные отсутствуют |
| 27 | 93760.23 | 114868.63 | данные отсутствуют | данные отсутствуют |
| 28 | 93759.2 | 114872.79 | данные отсутствуют | данные отсутствуют |
| 28 | 93759.2 | 114872.79 | данные отсутствуют | данные отсутствуют |
| 28 | 93759.2 | 114872.79 | данные отсутствуют | данные отсутствуют |
| 28 | 93759.2 | 114872.79 | данные отсутствуют | данные отсутствуют |
| 29 | 93755.25 | 114891.17 | данные отсутствуют | данные отсутствуют |
| 29 | 93755.25 | 114891.17 | данные отсутствуют | данные отсутствуют |
| 29 | 93755.25 | 114891.17 | данные отсутствуют | данные отсутствуют |
| 29 | 93755.25 | 114891.17 | данные отсутствуют | данные отсутствуют |

| | | |
|---|---|---|
| Государственный регистратор | | ФГИС ЕГРН |
| полное наименование должности | подпись | инициалы, фамилия |

М.П.

Выписка из Единого государственного реестра недвижимости об объекте недвижимости



**Сведения о частях земельного участка**

| | | | |
|---|---|---|---|
| **Земельный участок** | | | |
| (вид объекта недвижимости) | | | |
| Лист № ___ Раздела **4.2** | Всего листов раздела **4.2 :** ___ | Всего разделов: ___ | Всего листов выписки: ___ |
| **19.09.2021 № 99/2021/418332209** | | | |
| Кадастровый номер: | | **78:31:0001138:13** | |

| Номер точки | Координаты, м | | Описание закрепления на местности | Средняя квадратическая погрешность определения координат характерных точек границы части земельного участка, м |
|---|---|---|---|---|
| | X | Y | | |
| 1 | 2 | 3 | 4 | 5 |
| 29 | 93755.25 | 114891.17 | данные отсутствуют | данные отсутствуют |
| 30 | 93754.1 | 114896.09 | данные отсутствуют | данные отсутствуют |
| 30 | 93754.1 | 114896.09 | данные отсутствуют | данные отсутствуют |
| 30 | 93754.1 | 114896.09 | данные отсутствуют | данные отсутствуют |
| 30 | 93754.1 | 114896.09 | данные отсутствуют | данные отсутствуют |
| 30 | 93754.1 | 114896.09 | данные отсутствуют | данные отсутствуют |
| 30 | 93754.1 | 114896.09 | данные отсутствуют | данные отсутствуют |
| 31 | 93751.57 | 114905.01 | данные отсутствуют | данные отсутствуют |
| 31 | 93751.57 | 114905.01 | данные отсутствуют | данные отсутствуют |
| 31 | 93751.57 | 114905.01 | данные отсутствуют | данные отсутствуют |
| 31 | 93751.57 | 114905.01 | данные отсутствуют | данные отсутствуют |
| 32 | 93748.81 | 114917.15 | данные отсутствуют | данные отсутствуют |
| 32 | 93748.81 | 114917.15 | данные отсутствуют | данные отсутствуют |
| 33 | 93745.41 | 114916.29 | данные отсутствуют | данные отсутствуют |
| 34 | 93731.3 | 114912.71 | данные отсутствуют | данные отсутствуют |
| 34 | 93731.3 | 114912.71 | данные отсутствуют | данные отсутствуют |
| 35 | 93724.55 | 114911.1 | данные отсутствуют | данные отсутствуют |

| | | |
|---|---|---|
| Государственный регистратор | | ФГИС ЕГРН |
| полное наименование должности | подпись | инициалы, фамилия |

М.П.

Выписка из Единого государственного реестра недвижимости об объекте недвижимости



**Сведения о частях земельного участка**

| | | | |
|---|---|---|---|
| **Земельный участок** | | | |
| (вид объекта недвижимости) | | | |
| Лист № ___ Раздела **4.2** | Всего листов раздела **4.2 :** ___ | Всего разделов: ___ | Всего листов выписки: ___ |
| **19.09.2021 № 99/2021/418332209** | | | |
| Кадастровый номер: | | **78:31:0001138:13** | |

| Номер точки | Координаты, м | | Описание закрепления на местности | Средняя квадратическая погрешность определения координат характерных точек границы части земельного участка, м |
|---|---|---|---|---|
| | X | Y | | |
| 1 | 2 | 3 | 4 | 5 |
| 36 | 93723.32 | 114910.81 | данные отсутствуют | данные отсутствуют |
| 37 | 93721.87 | 114910.46 | данные отсутствуют | данные отсутствуют |
| 38 | 93697.1 | 114904.54 | данные отсутствуют | данные отсутствуют |
| 38 | 93697.1 | 114904.54 | данные отсутствуют | данные отсутствуют |
| 39 | 93693.53 | 114908.35 | данные отсутствуют | данные отсутствуют |
| 39 | 93693.53 | 114908.35 | данные отсутствуют | данные отсутствуют |
| 40 | 93685.08 | 114906.39 | данные отсутствуют | данные отсутствуют |
| 41 | 93681.11 | 114905.48 | данные отсутствуют | данные отсутствуют |
| 42 | 93669.5 | 114902.71 | данные отсутствуют | данные отсутствуют |
| 42 | 93669.5 | 114902.71 | данные отсутствуют | данные отсутствуют |
| 43 | 93668.83 | 114905.54 | данные отсутствуют | данные отсутствуют |
| 43 | 93668.83 | 114905.54 | данные отсутствуют | данные отсутствуют |
| 44 | 93652.96 | 114901.86 | данные отсутствуют | данные отсутствуют |
| 44 | 93652.96 | 114901.86 | данные отсутствуют | данные отсутствуют |
| 45 | 93650.59 | 114901.36 | данные отсутствуют | данные отсутствуют |
| 45 | 93650.59 | 114901.36 | данные отсутствуют | данные отсутствуют |
| 46 | 93631.42 | 114896.7 | данные отсутствуют | данные отсутствуют |

| | | |
|---|---|---|
| Государственный регистратор | | ФГИС ЕГРН |
| полное наименование должности | подпись | инициалы, фамилия |

М.П.

Выписка из Единого государственного реестра недвижимости об объекте недвижимости

**Сведения о частях земельного участка**

| | | | |
|---|---|---|---|
| **Земельный участок** | | | |
| (вид объекта недвижимости) | | | |
| Лист № ___ Раздела **4.2** | Всего листов раздела **4.2 :** ___ | Всего разделов: ___ | Всего листов выписки: ___ |
| **19.09.2021 № 99/2021/418332209** | | | |
| Кадастровый номер: | | **78:31:0001138:13** | |

| Номер точки | Координаты, м | | Описание закрепления на местности | Средняя квадратическая погрешность определения координат характерных точек границы части земельного участка, м |
|---|---|---|---|---|
| | X | Y | | |
| 1 | 2 | 3 | 4 | 5 |
| 46 | 93631.42 | 114896.7 | данные отсутствуют | данные отсутствуют |
| 47 | 93629.11 | 114896.11 | данные отсутствуют | данные отсутствуют |
| 47 | 93629.11 | 114896.11 | данные отсутствуют | данные отсутствуют |
| 48 | 93600.46 | 114891.02 | данные отсутствуют | данные отсутствуют |
| 48 | 93600.46 | 114891.02 | данные отсутствуют | данные отсутствуют |
| 49 | 93595.26 | 114884.99 | данные отсутствуют | данные отсутствуют |
| 49 | 93595.26 | 114884.99 | данные отсутствуют | данные отсутствуют |
| 50 | 93596.24 | 114883.98 | данные отсутствуют | данные отсутствуют |
| 50 | 93596.24 | 114883.98 | данные отсутствуют | данные отсутствуют |
| 51 | 93599.03 | 114870.49 | данные отсутствуют | данные отсутствуют |
| 51 | 93599.03 | 114870.49 | данные отсутствуют | данные отсутствуют |
| 52 | 93595.59 | 114867.25 | данные отсутствуют | данные отсутствуют |
| 52 | 93595.59 | 114867.25 | данные отсутствуют | данные отсутствуют |
| 53 | 93588.36 | 114860.33 | данные отсутствуют | данные отсутствуют |
| 53 | 93588.36 | 114860.33 | данные отсутствуют | данные отсутствуют |
| 54 | 93588.72 | 114859.94 | данные отсутствуют | данные отсутствуют |
| 54 | 93588.72 | 114859.94 | данные отсутствуют | данные отсутствуют |

| | | |
|---|---|---|
| Государственный регистратор | | ФГИС ЕГРН |
| полное наименование должности | подпись | инициалы, фамилия |

М.П.

Выписка из Единого государственного реестра недвижимости об объекте недвижимости

**Сведения о частях земельного участка**

| | | | |
|---|---|---|---|
| **Земельный участок** | | | |
| (вид объекта недвижимости) | | | |
| Лист № ___ Раздела **4.2** | Всего листов раздела **4.2 :** ___ | Всего разделов: ___ | Всего листов выписки: ___ |
| **19.09.2021 № 99/2021/418332209** | | | |
| Кадастровый номер: | | **78:31:0001138:13** | |

| Номер точки | Координаты, м | | Описание закрепления на местности | Средняя квадратическая погрешность определения координат характерных точек границы части земельного участка, м |
|---|---|---|---|---|
| | X | Y | | |
| 1 | 2 | 3 | 4 | 5 |
| 55 | 93585.92 | 114858.87 | данные отсутствуют | данные отсутствуют |
| 55 | 93585.92 | 114858.87 | данные отсутствуют | данные отсутствуют |
| 56 | 93587.65 | 114852.67 | данные отсутствуют | данные отсутствуют |
| 56 | 93587.65 | 114852.67 | данные отсутствуют | данные отсутствуют |
| 57 | 93583.3 | 114851.81 | данные отсутствуют | данные отсутствуют |
| 57 | 93583.3 | 114851.81 | данные отсутствуют | данные отсутствуют |
| 58 | 93582.72 | 114853.56 | данные отсутствуют | данные отсутствуют |
| 58 | 93582.72 | 114853.56 | данные отсутствуют | данные отсутствуют |
| 59 | 93567.9 | 114849.18 | данные отсутствуют | данные отсутствуют |
| 59 | 93567.9 | 114849.18 | данные отсутствуют | данные отсутствуют |
| 60 | 93566.9 | 114851.79 | данные отсутствуют | данные отсутствуют |
| 60 | 93566.9 | 114851.79 | данные отсутствуют | данные отсутствуют |
| 61 | 93562.7 | 114847.13 | данные отсутствуют | данные отсутствуют |
| 61 | 93562.7 | 114847.13 | данные отсутствуют | данные отсутствуют |
| 62 | 93562.25 | 114847.52 | данные отсутствуют | данные отсутствуют |
| 62 | 93562.25 | 114847.52 | данные отсутствуют | данные отсутствуют |
| 63 | 93550.91 | 114834.45 | данные отсутствуют | данные отсутствуют |

| | | |
|---|---|---|
| Государственный регистратор | | ФГИС ЕГРН |
| полное наименование должности | подпись | инициалы, фамилия |

М.П.

Выписка из Единого государственного реестра недвижимости об объекте недвижимости



**Сведения о частях земельного участка**

| | | | |
|---|---|---|---|
| **Земельный участок** | | | |
| (вид объекта недвижимости) | | | |
| Лист № ___ Раздела **4.2** | Всего листов раздела **4.2 :** ___ | Всего разделов: ___ | Всего листов выписки: ___ |
| **19.09.2021 № 99/2021/418332209** | | | |
| Кадастровый номер: | | **78:31:0001138:13** | |

| Номер точки | Координаты, м | | Описание закрепления на местности | Средняя квадратическая погрешность определения координат характерных точек границы части земельного участка, м |
|---|---|---|---|---|
| | X | Y | | |
| 1 | 2 | 3 | 4 | 5 |
| 63 | 93550.91 | 114834.45 | данные отсутствуют | данные отсутствуют |
| 63 | 93550.91 | 114834.45 | данные отсутствуют | данные отсутствуют |
| 64 | 93538.6 | 114818.23 | данные отсутствуют | данные отсутствуют |
| 64 | 93538.6 | 114818.23 | данные отсутствуют | данные отсутствуют |
| 64 | 93538.6 | 114818.23 | данные отсутствуют | данные отсутствуют |
| 65 | 93539.59 | 114817.42 | данные отсутствуют | данные отсутствуют |
| 65 | 93539.59 | 114817.42 | данные отсутствуют | данные отсутствуют |
| 66 | 93538.6 | 114816.11 | данные отсутствуют | данные отсутствуют |
| 66 | 93538.6 | 114816.11 | данные отсутствуют | данные отсутствуют |
| 67 | 93541.13 | 114814.22 | данные отсутствуют | данные отсутствуют |
| 67 | 93541.13 | 114814.22 | данные отсутствуют | данные отсутствуют |
| 68 | 93540.91 | 114814.02 | данные отсутствуют | данные отсутствуют |
| 68 | 93540.91 | 114814.02 | данные отсутствуют | данные отсутствуют |
| 69 | 93543.57 | 114811.98 | данные отсутствуют | данные отсутствуют |
| 70 | 93543.92 | 114812.19 | данные отсутствуют | данные отсутствуют |
| 71 | 93545.79 | 114810.91 | данные отсутствуют | данные отсутствуют |
| 72 | 93752.06 | 114903.3 | данные отсутствуют | данные отсутствуют |

| | | |
|---|---|---|
| Государственный регистратор | | ФГИС ЕГРН |
| полное наименование должности | подпись | инициалы, фамилия |

М.П.

Выписка из Единого государственного реестра недвижимости об объекте недвижимости

**Сведения о частях земельного участка**

| | | | |
|---|---|---|---|
| **Земельный участок** | | | |
| (вид объекта недвижимости) | | | |
| Лист № ___ Раздела **4.2** | Всего листов раздела **4.2 :** ___ | Всего разделов: ___ | Всего листов выписки: ___ |
| **19.09.2021 № 99/2021/418332209** | | | |
| Кадастровый номер: | | **78:31:0001138:13** | |

| Номер точки | Координаты, м | | Описание закрепления на местности | Средняя квадратическая погрешность определения координат характерных точек границы части земельного участка, м |
|---|---|---|---|---|
| | X | Y | | |
| 1 | 2 | 3 | 4 | 5 |
| 73 | 93751.7 | 114902.68 | данные отсутствуют | данные отсутствуют |
| 74 | 93751.43 | 114902.02 | данные отсутствуют | данные отсутствуют |
| 75 | 93751.26 | 114901.33 | данные отсутствуют | данные отсутствуют |
| 76 | 93751.2 | 114900.62 | данные отсутствуют | данные отсутствуют |
| 77 | 93751.24 | 114899.91 | данные отсутствуют | данные отсутствуют |
| 78 | 93751.45 | 114899.04 | данные отсутствуют | данные отсутствуют |
| 79 | 93751.79 | 114898.21 | данные отсутствуют | данные отсутствуют |
| 80 | 93752.25 | 114897.44 | данные отсутствуют | данные отсутствуют |
| 81 | 93752.81 | 114896.75 | данные отсутствуют | данные отсутствуют |
| 82 | 93753.47 | 114896.14 | данные отсутствуют | данные отсутствуют |
| 83 | 93754.21 | 114895.64 | данные отсутствуют | данные отсутствуют |
| 84 | 93759.9 | 114869.98 | данные отсутствуют | данные отсутствуют |
| 85 | 93759.48 | 114869.25 | данные отсутствуют | данные отсутствуют |
| 86 | 93759.19 | 114868.46 | данные отсутствуют | данные отсутствуют |
| 87 | 93759.03 | 114867.63 | данные отсутствуют | данные отсутствуют |
| 88 | 93759.02 | 114866.79 | данные отсутствуют | данные отсутствуют |
| 89 | 93759.15 | 114865.97 | данные отсутствуют | данные отсутствуют |

| | | |
|---|---|---|
| Государственный регистратор | | ФГИС ЕГРН |
| полное наименование должности | подпись | инициалы, фамилия |

М.П.

Выписка из Единого государственного реестра недвижимости об объекте недвижимости

**Сведения о частях земельного участка**

| | | | |
|---|---|---|---|
| **Земельный участок** | | | |
| (вид объекта недвижимости) | | | |
| Лист № ___ Раздела **4.2** | Всего листов раздела **4.2 :** ___ | Всего разделов: ___ | Всего листов выписки: ___ |
| **19.09.2021 № 99/2021/418332209** | | | |
| Кадастровый номер: | | **78:31:0001138:13** | |

| Номер точки | Координаты, м | | Описание закрепления на местности | Средняя квадратическая погрешность определения координат характерных точек границы части земельного участка, м |
|---|---|---|---|---|
| | X | Y | | |
| 1 | 2 | 3 | 4 | 5 |
| 90 | 93759.4 | 114865.19 | данные отсутствуют | данные отсутствуют |
| 91 | 93759.78 | 114864.46 | данные отсутствуют | данные отсутствуют |
| 92 | 93760.27 | 114863.81 | данные отсутствуют | данные отсутствуют |
| 93 | 93760.87 | 114863.24 | данные отсутствуют | данные отсутствуют |
| 94 | 93761.55 | 114862.79 | данные отсутствуют | данные отсутствуют |
| 95 | 93750.58 | 114909.35 | данные отсутствуют | данные отсутствуют |
| 96 | 93749.84 | 114912.61 | данные отсутствуют | данные отсутствуют |
| 97 | 93749.38 | 114912.51 | данные отсутствуют | данные отсутствуют |
| 98 | 93750.12 | 114909.24 | данные отсутствуют | данные отсутствуют |
| 99 | 93663.85 | 114838.35 | данные отсутствуют | данные отсутствуют |
| 100 | 93660.24 | 114837.51 | данные отсутствуют | данные отсутствуют |
| 101 | 93750.72 | 114904.83 | данные отсутствуют | данные отсутствуют |
| 102 | 93753.22 | 114895.9 | данные отсутствуют | данные отсутствуют |
| 103 | 93754.44 | 114890.9 | данные отсутствуют | данные отсутствуют |
| 104 | 93758.35 | 114872.62 | данные отсутствуют | данные отсутствуют |
| 105 | 93759.25 | 114872.57 | данные отсутствуют | данные отсутствуют |
| 106 | 93751.69 | 114904.59 | данные отсутствуют | данные отсутствуют |

| | | |
|---|---|---|
| Государственный регистратор | | ФГИС ЕГРН |
| полное наименование должности | подпись | инициалы, фамилия |

М.П.

Выписка из Единого государственного реестра недвижимости об объекте недвижимости



**Сведения о частях земельного участка**

| | | | |
|---|---|---|---|
| **Земельный участок** | | | |
| (вид объекта недвижимости) | | | |
| Лист № ___ Раздела **4.2** | Всего листов раздела **4.2 :** ___ | Всего разделов: ___ | Всего листов выписки: ___ |
| **19.09.2021 № 99/2021/418332209** | | | |
| Кадастровый номер: | | **78:31:0001138:13** | |

| Номер точки | Координаты, м | | Описание закрепления на местности | Средняя квадратическая погрешность определения координат характерных точек границы части земельного участка, м |
|---|---|---|---|---|
| | X | Y | | |
| 1 | 2 | 3 | 4 | 5 |
| 107 | 93751.07 | 114904.44 | данные отсутствуют | данные отсутствуют |
| 108 | 93753.33 | 114894.91 | данные отсутствуют | данные отсутствуют |
| 109 | 93754.21 | 114895.12 | данные отсутствуют | данные отсутствуют |
| 110 | 93755.2 | 114890.93 | данные отсутствуют | данные отсутствуют |
| 111 | 93754.32 | 114890.72 | данные отсутствуют | данные отсутствуют |
| 112 | 93758.65 | 114872.43 | данные отсутствуют | данные отсутствуют |
| 113 | 93591.9 | 114821.65 | данные отсутствуют | данные отсутствуют |
| 114 | 93591.64 | 114822.49 | данные отсутствуют | данные отсутствуют |
| 115 | 93591.24 | 114823.28 | данные отсутствуют | данные отсутствуют |
| 116 | 93590.7 | 114823.99 | данные отсутствуют | данные отсутствуют |
| 117 | 93590.05 | 114824.59 | данные отсутствуют | данные отсутствуют |
| 118 | 93589.3 | 114825.07 | данные отсутствуют | данные отсутствуют |
| 119 | 93588.48 | 114825.41 | данные отсутствуют | данные отсутствуют |
| 120 | 93587.62 | 114825.6 | данные отсутствуют | данные отсутствуют |
| 121 | 93586.73 | 114825.63 | данные отсутствуют | данные отсутствуют |
| 122 | 93585.86 | 114825.5 | данные отсутствуют | данные отсутствуют |
| 123 | 93585.01 | 114825.22 | данные отсутствуют | данные отсутствуют |

| | | |
|---|---|---|
| Государственный регистратор | | ФГИС ЕГРН |
| полное наименование должности | подпись | инициалы, фамилия |

М.П.

Выписка из Единого государственного реестра недвижимости об объекте недвижимости



**Сведения о частях земельного участка**

| | | | |
|---|---|---|---|
| **Земельный участок** | | | |
| (вид объекта недвижимости) | | | |
| Лист № ___ Раздела **4.2** | Всего листов раздела **4.2 :** ___ | Всего разделов: ___ | Всего листов выписки: ___ |
| **19.09.2021 № 99/2021/418332209** | | | |
| Кадастровый номер: | | **78:31:0001138:13** | |

| Номер точки | Координаты, м | | Описание закрепления на местности | Средняя квадратическая погрешность определения координат характерных точек границы части земельного участка, м |
|---|---|---|---|---|
| | X | Y | | |
| 1 | 2 | 3 | 4 | 5 |
| 124 | 93584.23 | 114824.8 | данные отсутствуют | данные отсутствуют |
| 125 | 93583.54 | 114824.25 | данные отсутствуют | данные отсутствуют |
| 126 | 93582.96 | 114823.58 | данные отсутствуют | данные отсутствуют |
| 127 | 93582.5 | 114822.82 | данные отсутствуют | данные отсутствуют |
| 128 | 93582.18 | 114822 | данные отсутствуют | данные отсутствуют |
| 129 | 93582.02 | 114821.13 | данные отсутствуют | данные отсутствуют |
| 130 | 93582.01 | 114820.24 | данные отсутствуют | данные отсутствуют |
| 131 | 93582.16 | 114819.37 | данные отсутствуют | данные отсутствуют |
| 132 | 93702.8 | 114847.44 | данные отсутствуют | данные отсутствуют |
| 133 | 93702.54 | 114848.29 | данные отсутствуют | данные отсутствуют |
| 134 | 93702.14 | 114849.08 | данные отсутствуют | данные отсутствуют |
| 135 | 93701.61 | 114849.79 | данные отсутствуют | данные отсутствуют |
| 136 | 93700.96 | 114850.39 | данные отсутствуют | данные отсутствуют |
| 137 | 93700.21 | 114850.87 | данные отсутствуют | данные отсутствуют |
| 138 | 93699.4 | 114851.21 | данные отсутствуют | данные отсутствуют |
| 139 | 93698.53 | 114851.4 | данные отсутствуют | данные отсутствуют |
| 140 | 93697.64 | 114851.44 | данные отсутствуют | данные отсутствуют |

| | | |
|---|---|---|
| Государственный регистратор | | ФГИС ЕГРН |
| полное наименование должности | подпись | инициалы, фамилия |

М.П.

Выписка из Единого государственного реестра недвижимости об объекте недвижимости



**Сведения о частях земельного участка**

| | | | |
|---|---|---|---|
| **Земельный участок** | | | |
| (вид объекта недвижимости) | | | |
| Лист № ___ Раздела **4.2** | Всего листов раздела **4.2 :** ___ | Всего разделов: ___ | Всего листов выписки: ___ |
| **19.09.2021 № 99/2021/418332209** | | | |
| Кадастровый номер: | | **78:31:0001138:13** | |

| Номер точки | Координаты, м | | Описание закрепления на местности | Средняя квадратическая погрешность определения координат характерных точек границы части земельного участка, м |
|---|---|---|---|---|
| | X | Y | | |
| 1 | 2 | 3 | 4 | 5 |
| 141 | 93696.76 | 114851.31 | данные отсутствуют | данные отсутствуют |
| 142 | 93695.92 | 114851.04 | данные отсутствуют | данные отсутствуют |
| 143 | 93695.14 | 114850.62 | данные отсутствуют | данные отсутствуют |
| 144 | 93694.44 | 114850.06 | данные отсутствуют | данные отсутствуют |
| 145 | 93693.86 | 114849.4 | данные отсутствуют | данные отсутствуют |
| 146 | 93693.4 | 114848.64 | данные отсутствуют | данные отсутствуют |
| 147 | 93693.08 | 114847.81 | данные отсутствуют | данные отсутствуют |
| 148 | 93692.92 | 114846.94 | данные отсутствуют | данные отсутствуют |
| 149 | 93692.91 | 114846.05 | данные отсутствуют | данные отсутствуют |
| 150 | 93693.06 | 114845.18 | данные отсутствуют | данные отсутствуют |
| 151 | 93653.33 | 114900.9 | данные отсутствуют | данные отсутствуют |
| 152 | 93655.01 | 114901.29 | данные отсутствуют | данные отсутствуют |
| 152 | 93655.01 | 114901.29 | данные отсутствуют | данные отсутствуют |
| 153 | 93655.49 | 114899.36 | данные отсутствуют | данные отсутствуют |
| 153 | 93655.49 | 114899.36 | данные отсутствуют | данные отсутствуют |
| 154 | 93607.26 | 114825.24 | данные отсутствуют | данные отсутствуют |
| 155 | 93607.05 | 114825.38 | данные отсутствуют | данные отсутствуют |

| | | |
|---|---|---|
| Государственный регистратор | | ФГИС ЕГРН |
| полное наименование должности | подпись | инициалы, фамилия |

М.П.

Выписка из Единого государственного реестра недвижимости об объекте недвижимости



**Сведения о частях земельного участка**

| | | | |
|---|---|---|---|
| **Земельный участок** | | | |
| (вид объекта недвижимости) | | | |
| Лист № ___ Раздела **4.2** | Всего листов раздела **4.2 :** ___ | Всего разделов: ___ | Всего листов выписки: ___ |
| **19.09.2021 № 99/2021/418332209** | | | |
| Кадастровый номер: | | **78:31:0001138:13** | |

| Номер точки | Координаты, м | | Описание закрепления на местности | Средняя квадратическая погрешность определения координат характерных точек границы части земельного участка, м |
|---|---|---|---|---|
| | X | Y | | |
| 1 | 2 | 3 | 4 | 5 |
| 156 | 93606.77 | 114826.13 | данные отсутствуют | данные отсутствуют |
| 157 | 93606.37 | 114826.84 | данные отсутствуют | данные отсутствуют |
| 158 | 93605.86 | 114827.47 | данные отсутствуют | данные отсутствуют |
| 159 | 93605.26 | 114828.01 | данные отсутствуют | данные отсутствуют |
| 160 | 93604.58 | 114828.45 | данные отсутствуют | данные отсутствуют |
| 161 | 93603.84 | 114828.77 | данные отсутствуют | данные отсутствуют |
| 162 | 93603.06 | 114828.97 | данные отсутствуют | данные отсутствуют |
| 163 | 93602.26 | 114829.04 | данные отсутствуют | данные отсутствуют |
| 164 | 93601.45 | 114828.97 | данные отсутствуют | данные отсутствуют |
| 165 | 93600.67 | 114828.79 | данные отсутствуют | данные отсутствуют |
| 166 | 93599.85 | 114828.7 | данные отсутствуют | данные отсутствуют |
| 167 | 93599.06 | 114828.49 | данные отсутствуют | данные отсутствуют |
| 168 | 93598.32 | 114828.15 | данные отсутствуют | данные отсутствуют |
| 169 | 93597.64 | 114827.7 | данные отсутствуют | данные отсутствуют |
| 170 | 93597.05 | 114827.14 | данные отсутствуют | данные отсутствуют |
| 171 | 93596.55 | 114826.49 | данные отсутствуют | данные отсутствуют |
| 172 | 93596.16 | 114825.78 | данные отсутствуют | данные отсутствуют |

| | | |
|---|---|---|
| Государственный регистратор | | ФГИС ЕГРН |
| полное наименование должности | подпись | инициалы, фамилия |

М.П.

Выписка из Единого государственного реестра недвижимости об объекте недвижимости



**Сведения о частях земельного участка**

| | | | |
|---|---|---|---|
| **Земельный участок** | | | |
| (вид объекта недвижимости) | | | |
| Лист № ___ Раздела **4.2** | Всего листов раздела **4.2 :** ___ | Всего разделов: ___ | Всего листов выписки: ___ |
| **19.09.2021 № 99/2021/418332209** | | | |
| Кадастровый номер: | | **78:31:0001138:13** | |

| Номер точки | Координаты, м | | Описание закрепления на местности | Средняя квадратическая погрешность определения координат характерных точек границы части земельного участка, м |
|---|---|---|---|---|
| | X | Y | | |
| 1 | 2 | 3 | 4 | 5 |
| 173 | 93595.9 | 114825 | данные отсутствуют | данные отсутствуют |
| 174 | 93595.77 | 114824.2 | данные отсутствуют | данные отсутствуют |
| 175 | 93595.76 | 114823.38 | данные отсутствуют | данные отсутствуют |
| 176 | 93595.9 | 114822.58 | данные отсутствуют | данные отсутствуют |
| 177 | 93649.45 | 114897.95 | данные отсутствуют | данные отсутствуют |
| 177 | 93649.45 | 114897.95 | данные отсутствуют | данные отсутствуют |
| 178 | 93649.05 | 114899.86 | данные отсутствуют | данные отсутствуют |
| 178 | 93649.05 | 114899.86 | данные отсутствуют | данные отсутствуют |
| 179 | 93650.72 | 114900.27 | данные отсутствуют | данные отсутствуют |
| 180 | 93631.65 | 114895.76 | данные отсутствуют | данные отсутствуют |
| 181 | 93633.53 | 114896.2 | данные отсутствуют | данные отсутствуют |
| 181 | 93633.53 | 114896.2 | данные отсутствуют | данные отсутствуют |
| 182 | 93634.01 | 114894.25 | данные отсутствуют | данные отсутствуют |
| 182 | 93634.01 | 114894.25 | данные отсутствуют | данные отсутствуют |
| 183 | 93752.5 | 114901.73 | данные отсутствуют | данные отсутствуют |
| 184 | 93752.59 | 114899.92 | данные отсутствуют | данные отсутствуют |
| 185 | 93751.76 | 114899.91 | данные отсутствуют | данные отсутствуют |

| | | |
|---|---|---|
| Государственный регистратор | | ФГИС ЕГРН |
| полное наименование должности | подпись | инициалы, фамилия |

М.П.

Выписка из Единого государственного реестра недвижимости об объекте недвижимости



**Сведения о частях земельного участка**

| | | | |
|---|---|---|---|
| **Земельный участок** | | | |
| (вид объекта недвижимости) | | | |
| Лист № ___ Раздела **4.2** | Всего листов раздела **4.2 :** ___ | Всего разделов: ___ | Всего листов выписки: ___ |
| **19.09.2021 № 99/2021/418332209** | | | |
| Кадастровый номер: | | **78:31:0001138:13** | |

| Номер точки | Координаты, м | | Описание закрепления на местности | Средняя квадратическая погрешность определения координат характерных точек границы части земельного участка, м |
|---|---|---|---|---|
| | X | Y | | |
| 1 | 2 | 3 | 4 | 5 |
| 186 | 93750.94 | 114899.76 | данные отсутствуют | данные отсутствуют |
| 187 | 93750.16 | 114899.49 | данные отсутствуют | данные отсутствуют |
| 188 | 93749.43 | 114899.08 | данные отсутствуют | данные отсутствуют |
| 189 | 93748.78 | 114898.57 | данные отсутствуют | данные отсутствуют |
| 190 | 93748.23 | 114897.95 | данные отсутствуют | данные отсутствуют |
| 191 | 93747.79 | 114897.25 | данные отсутствуют | данные отсутствуют |
| 192 | 93747.47 | 114896.48 | данные отсутствуют | данные отсутствуют |
| 193 | 93747.28 | 114895.67 | данные отсутствуют | данные отсутствуют |
| 194 | 93747.23 | 114894.85 | данные отсутствуют | данные отсутствуют |
| 195 | 93747.32 | 114893.96 | данные отсутствуют | данные отсутствуют |
| 196 | 93747.57 | 114893.11 | данные отсутствуют | данные отсутствуют |
| 197 | 93747.96 | 114892.32 | данные отсутствуют | данные отсутствуют |
| 198 | 93748.49 | 114891.61 | данные отсутствуют | данные отсутствуют |
| 199 | 93749.14 | 114891 | данные отсутствуют | данные отсутствуют |
| 200 | 93749.88 | 114890.52 | данные отсутствуют | данные отсутствуют |
| 201 | 93750.69 | 114890.17 | данные отсутствуют | данные отсутствуют |
| 202 | 93751.56 | 114889.98 | данные отсутствуют | данные отсутствуют |

| | | |
|---|---|---|
| Государственный регистратор | | ФГИС ЕГРН |
| полное наименование должности | подпись | инициалы, фамилия |

М.П.

Выписка из Единого государственного реестра недвижимости об объекте недвижимости

**Сведения о частях земельного участка**

| | | | |
|---|---|---|---|
| **Земельный участок** | | | |
| (вид объекта недвижимости) | | | |
| Лист № ___ Раздела **4.2** | Всего листов раздела **4.2 :** ___ | Всего разделов: ___ | Всего листов выписки: ___ |
| **19.09.2021 № 99/2021/418332209** | | | |
| Кадастровый номер: | | **78:31:0001138:13** | |

| Номер точки | Координаты, м | | Описание закрепления на местности | Средняя квадратическая погрешность определения координат характерных точек границы части земельного участка, м |
|---|---|---|---|---|
| | X | Y | | |
| 1 | 2 | 3 | 4 | 5 |
| 203 | 93753.11 | 114889.69 | данные отсутствуют | данные отсутствуют |
| 204 | 93753.35 | 114884.81 | данные отсутствуют | данные отсутствуют |
| 205 | 93753.45 | 114883.94 | данные отсутствуют | данные отсутствуют |
| 206 | 93753.71 | 114883.11 | данные отсутствуют | данные отсутствуют |
| 207 | 93754.1 | 114882.34 | данные отсутствуют | данные отсутствуют |
| 208 | 93754.63 | 114881.65 | данные отсутствуют | данные отсутствуют |
| 209 | 93755.26 | 114881.05 | данные отсутствуют | данные отсутствуют |
| 210 | 93755.99 | 114880.58 | данные отсутствуют | данные отсутствуют |
| 211 | 93756.79 | 114880.24 | данные отсутствуют | данные отсутствуют |
| 212 | 93757.64 | 114880.05 | данные отсутствуют | данные отсутствуют |
| 213 | 93627.98 | 114892.83 | данные отсутствуют | данные отсутствуют |
| 213 | 93627.98 | 114892.83 | данные отсутствуют | данные отсутствуют |
| 214 | 93627.59 | 114894.79 | данные отсутствуют | данные отсутствуют |
| 214 | 93627.59 | 114894.79 | данные отсутствуют | данные отсутствуют |
| 215 | 93629.22 | 114895.27 | данные отсутствуют | данные отсутствуют |
| 216 | 93603.21 | 114887.01 | данные отсутствуют | данные отсутствуют |
| 217 | 93608.64 | 114825.56 | данные отсутствуют | данные отсутствуют |

| | | |
|---|---|---|
| Государственный регистратор | | ФГИС ЕГРН |
| полное наименование должности | подпись | инициалы, фамилия |

М.П.

Выписка из Единого государственного реестра недвижимости об объекте недвижимости

**Сведения о частях земельного участка**

| | | | |
|---|---|---|---|
| **Земельный участок** | | | |
| (вид объекта недвижимости) | | | |
| Лист № ___ Раздела **4.2** | Всего листов раздела **4.2 :** ___ | Всего разделов: ___ | Всего листов выписки: ___ |
| **19.09.2021 № 99/2021/418332209** | | | |
| Кадастровый номер: | | **78:31:0001138:13** | |

| Номер точки | Координаты, м | | Описание закрепления на местности | Средняя квадратическая погрешность определения координат характерных точек границы части земельного участка, м |
|---|---|---|---|---|
| | X | Y | | |
| 1 | 2 | 3 | 4 | 5 |
| 218 | 93603.76 | 114846.69 | данные отсутствуют | данные отсутствуют |
| 219 | 93611.67 | 114848.46 | данные отсутствуют | данные отсутствуют |
| 219 | 93611.67 | 114848.46 | данные отсутствуют | данные отсутствуют |
| 220 | 93610.62 | 114852.7 | данные отсутствуют | данные отсутствуют |
| 220 | 93610.62 | 114852.7 | данные отсутствуют | данные отсутствуют |
| 221 | 93610.31 | 114853.96 | данные отсутствуют | данные отсутствуют |
| 222 | 93609.19 | 114853.69 | данные отсутствуют | данные отсутствуют |
| 223 | 93608.82 | 114855.19 | данные отсутствуют | данные отсутствуют |
| 224 | 93609.94 | 114855.47 | данные отсутствуют | данные отсутствуют |
| 225 | 93606.07 | 114871.14 | данные отсутствуют | данные отсутствуют |
| 226 | 93605.77 | 114871.07 | данные отсутствуют | данные отсутствуют |
| 227 | 93605.58 | 114871.84 | данные отсутствуют | данные отсутствуют |
| 228 | 93605.88 | 114871.92 | данные отсутствуют | данные отсутствуют |
| 229 | 93603.48 | 114881.62 | данные отсутствуют | данные отсутствуют |
| 230 | 93603.19 | 114881.55 | данные отсутствуют | данные отсутствуют |
| 231 | 93602.97 | 114882.43 | данные отсутствуют | данные отсутствуют |
| 232 | 93603.26 | 114882.5 | данные отсутствуют | данные отсутствуют |

| | | |
|---|---|---|
| Государственный регистратор | | ФГИС ЕГРН |
| полное наименование должности | подпись | инициалы, фамилия |

М.П.

Выписка из Единого государственного реестра недвижимости об объекте недвижимости

**Сведения о частях земельного участка**

| | | | |
|---|---|---|---|
| **Земельный участок** | | | |
| (вид объекта недвижимости) | | | |
| Лист № ___ Раздела **4.2** | Всего листов раздела **4.2 :** ___ | Всего разделов: ___ | Всего листов выписки: ___ |
| **19.09.2021 № 99/2021/418332209** | | | |
| Кадастровый номер: | | **78:31:0001138:13** | |

| Номер точки | Координаты, м | | Описание закрепления на местности | Средняя квадратическая погрешность определения координат характерных точек границы части земельного участка, м |
|---|---|---|---|---|
| | X | Y | | |
| 1 | 2 | 3 | 4 | 5 |
| 233 | 93602.21 | 114886.77 | данные отсутствуют | данные отсутствуют |
| 233 | 93602.21 | 114886.77 | данные отсутствуют | данные отсутствуют |
| 234 | 93602.71 | 114886.89 | данные отсутствуют | данные отсутствуют |
| 235 | 93600.17 | 114890.69 | данные отсутствуют | данные отсутствуют |
| 236 | 93559.59 | 114836.82 | данные отсутствуют | данные отсутствуют |
| 236 | 93559.59 | 114836.82 | данные отсутствуют | данные отсутствуют |
| 237 | 93559.33 | 114838 | данные отсутствуют | данные отсутствуют |
| 238 | 93563.29 | 114838.93 | данные отсутствуют | данные отсутствуют |
| 239 | 93563.56 | 114837.71 | данные отсутствуют | данные отсутствуют |
| 240 | 93576.51 | 114840.6 | данные отсутствуют | данные отсутствуют |
| 241 | 93576.16 | 114842.19 | данные отсутствуют | данные отсутствуют |
| 242 | 93581.78 | 114843.5 | данные отсутствуют | данные отсутствуют |
| 243 | 93582.15 | 114841.86 | данные отсутствуют | данные отсутствуют |
| 244 | 93599.96 | 114845.84 | данные отсутствуют | данные отсутствуют |
| 245 | 93604.83 | 114824.67 | данные отсутствуют | данные отсутствуют |
| 246 | 93543.85 | 114815.05 | данные отсутствуют | данные отсутствуют |
| 247 | 93544.59 | 114814.58 | данные отсутствуют | данные отсутствуют |

| | | |
|---|---|---|
| Государственный регистратор | | ФГИС ЕГРН |
| полное наименование должности | подпись | инициалы, фамилия |

М.П.

Выписка из Единого государственного реестра недвижимости об объекте недвижимости

**Сведения о частях земельного участка**

| | | | |
|---|---|---|---|
| **Земельный участок** | | | |
| (вид объекта недвижимости) | | | |
| Лист № ___ Раздела **4.2** | Всего листов раздела **4.2 :** ___ | Всего разделов: ___ | Всего листов выписки: ___ |
| **19.09.2021 № 99/2021/418332209** | | | |
| Кадастровый номер: | | **78:31:0001138:13** | |

| Номер точки | Координаты, м | | Описание закрепления на местности | Средняя квадратическая погрешность определения координат характерных точек границы части земельного участка, м |
|---|---|---|---|---|
| | X | Y | | |
| 1 | 2 | 3 | 4 | 5 |
| 248 | 93545.4 | 114814.25 | данные отсутствуют | данные отсутствуют |
| 249 | 93546.25 | 114814.08 | данные отсутствуют | данные отсутствуют |
| 250 | 93547.13 | 114814.05 | данные отсутствуют | данные отсутствуют |
| 251 | 93548 | 114814.18 | данные отсутствуют | данные отсутствуют |
| 252 | 93570.79 | 114819.5 | данные отсутствуют | данные отсутствуют |
| 253 | 93614.5 | 114829.15 | данные отсутствуют | данные отсутствуют |
| 254 | 93655.6 | 114837.64 | данные отсутствуют | данные отсутствуют |
| 255 | 93655.64 | 114837.64 | данные отсутствуют | данные отсутствуют |
| 256 | 93671.96 | 114841.14 | данные отсутствуют | данные отсутствуют |
| 257 | 93672.02 | 114841.15 | данные отсутствуют | данные отсутствуют |
| 258 | 93702.43 | 114848.07 | данные отсутствуют | данные отсутствуют |
| 259 | 93702.46 | 114848.08 | данные отсутствуют | данные отсутствуют |
| 260 | 93755.23 | 114860.39 | данные отсутствуют | данные отсутствуют |
| 261 | 93756.04 | 114860.65 | данные отсутствуют | данные отсутствуют |
| 262 | 93756.79 | 114861.05 | данные отсутствуют | данные отсутствуют |
| 263 | 93757.47 | 114861.58 | данные отсутствуют | данные отсутствуют |
| 264 | 93758.04 | 114862.21 | данные отсутствуют | данные отсутствуют |

| | | |
|---|---|---|
| Государственный регистратор | | ФГИС ЕГРН |
| полное наименование должности | подпись | инициалы, фамилия |

М.П.

Выписка из Единого государственного реестра недвижимости об объекте недвижимости



**Сведения о частях земельного участка**

| | | | |
|---|---|---|---|
| **Земельный участок** | | | |
| (вид объекта недвижимости) | | | |
| Лист № ___ Раздела **4.2** | Всего листов раздела **4.2 :** ___ | Всего разделов: ___ | Всего листов выписки: ___ |
| **19.09.2021 № 99/2021/418332209** | | | |
| Кадастровый номер: | | **78:31:0001138:13** | |

| Номер точки | Координаты, м | | Описание закрепления на местности | Средняя квадратическая погрешность определения координат характерных точек границы части земельного участка, м |
|---|---|---|---|---|
| | X | Y | | |
| 1 | 2 | 3 | 4 | 5 |
| 265 | 93758.5 | 114862.93 | данные отсутствуют | данные отсутствуют |
| 266 | 93758.84 | 114863.71 | данные отсутствуют | данные отсутствуют |
| 267 | 93759.03 | 114864.54 | данные отсутствуют | данные отсутствуют |
| 268 | 93759.08 | 114865.4 | данные отсутствуют | данные отсутствуют |
| 269 | 93758.99 | 114866.25 | данные отсутствуют | данные отсутствуют |
| 270 | 93754.01 | 114890.88 | данные отсутствуют | данные отсутствуют |
| 271 | 93752.69 | 114897.43 | данные отсутствуют | данные отсутствуют |
| 272 | 93753.64 | 114897.72 | данные отсутствуют | данные отсутствуют |
| 273 | 93750.21 | 114910.99 | данные отсутствуют | данные отсутствуют |
| 274 | 93748.99 | 114910.7 | данные отсутствуют | данные отсутствуют |
| 275 | 93748.97 | 114910.7 | данные отсутствуют | данные отсутствуют |
| 276 | 93749.84 | 114907.01 | данные отсутствуют | данные отсутствуют |
| 277 | 93745.43 | 114905.66 | данные отсутствуют | данные отсутствуют |
| 278 | 93744.67 | 114905.35 | данные отсутствуют | данные отсутствуют |
| 279 | 93743.97 | 114904.93 | данные отсутствуют | данные отсутствуют |
| 280 | 93743.34 | 114904.4 | данные отсутствуют | данные отсутствуют |
| 281 | 93742.82 | 114903.78 | данные отсутствуют | данные отсутствуют |

| | | |
|---|---|---|
| Государственный регистратор | | ФГИС ЕГРН |
| полное наименование должности | подпись | инициалы, фамилия |

М.П.

Выписка из Единого государственного реестра недвижимости об объекте недвижимости



**Сведения о частях земельного участка**

| | | | |
|---|---|---|---|
| **Земельный участок** | | | |
| (вид объекта недвижимости) | | | |
| Лист № ___ Раздела **4.2** | Всего листов раздела **4.2 :** ___ | Всего разделов: ___ | Всего листов выписки: ___ |
| **19.09.2021 № 99/2021/418332209** | | | |
| Кадастровый номер: | | **78:31:0001138:13** | |

| Номер точки | Координаты, м | | Описание закрепления на местности | Средняя квадратическая погрешность определения координат характерных точек границы части земельного участка, м |
|---|---|---|---|---|
| | X | Y | | |
| 1 | 2 | 3 | 4 | 5 |
| 282 | 93742.4 | 114903.07 | данные отсутствуют | данные отсутствуют |
| 283 | 93742.1 | 114902.31 | данные отсутствуют | данные отсутствуют |
| 284 | 93741.93 | 114901.51 | данные отсутствуют | данные отсутствуют |
| 285 | 93741.89 | 114900.7 | данные отсутствуют | данные отсутствуют |
| 286 | 93741.99 | 114899.89 | данные отсутствуют | данные отсутствуют |
| 287 | 93744.21 | 114888.9 | данные отсутствуют | данные отсутствуют |
| 288 | 93748.23 | 114869.03 | данные отсутствуют | данные отсутствуют |
| 289 | 93700.2 | 114857.82 | данные отсутствуют | данные отсутствуют |
| 290 | 93669.83 | 114850.91 | данные отсутствуют | данные отсутствуют |
| 291 | 93653.56 | 114847.43 | данные отсутствуют | данные отсутствуют |
| 292 | 93612.44 | 114838.93 | данные отсутствуют | данные отсутствуют |
| 293 | 93612.38 | 114838.92 | данные отсутствуют | данные отсутствуют |
| 294 | 93568.61 | 114829.25 | данные отсутствуют | данные отсутствуют |
| 295 | 93568.55 | 114829.24 | данные отсутствуют | данные отсутствуют |
| 296 | 93548.08 | 114824.46 | данные отсутствуют | данные отсутствуют |
| 297 | 93546.24 | 114825.93 | данные отсутствуют | данные отсутствуют |
| 298 | 93545.64 | 114826.33 | данные отсутствуют | данные отсутствуют |

| | | |
|---|---|---|
| Государственный регистратор | | ФГИС ЕГРН |
| полное наименование должности | подпись | инициалы, фамилия |

М.П.

Выписка из Единого государственного реестра недвижимости об объекте недвижимости



**Сведения о частях земельного участка**

| | | | |
|---|---|---|---|
| **Земельный участок** | | | |
| (вид объекта недвижимости) | | | |
| Лист № ___ Раздела **4.2** | Всего листов раздела **4.2 :** ___ | Всего разделов: ___ | Всего листов выписки: ___ |
| **19.09.2021 № 99/2021/418332209** | | | |
| Кадастровый номер: | | **78:31:0001138:13** | |

| Номер точки | Координаты, м | | Описание закрепления на местности | Средняя квадратическая погрешность определения координат характерных точек границы части земельного участка, м |
|---|---|---|---|---|
| | X | Y | | |
| 1 | 2 | 3 | 4 | 5 |
| 299 | 93544.99 | 114826.65 | данные отсутствуют | данные отсутствуют |
| 300 | 93542.19 | 114813.04 | данные отсутствуют | данные отсутствуют |

| | | |
|---|---|---|
| Государственный регистратор | | ФГИС ЕГРН |
| полное наименование должности | подпись | инициалы, фамилия |

М.П.

Выписка из Единого государственного реестра недвижимости об объекте недвижимости



**Сведения о частях земельного участка**

| | | | |
|---|---|---|---|
| **Земельный участок** | | | |
| (вид объекта недвижимости) | | | |
| Лист № ___ Раздела **4.2** | Всего листов раздела **4.2 :** ___ | Всего разделов: ___ | Всего листов выписки: ___ |
| **19.09.2021 № 99/2021/418332209** | | | |
| Кадастровый номер: | | **78:31:0001138:13** | |

Сведения о характерных точках границы части (частей) земельного участка

Учетный номер части: 10

Система координат: МСК-05
Зона №

| Номер точки | Координаты, м | | Описание закрепления на местности | Средняя квадратическая погрешность определения координат характерных точек границы части земельного участка, м |
|---|---|---|---|---|
| | X | Y | | |
| 1 | 2 | 3 | 4 | 5 |
| 1 | 93546.8 | 114812.18 | данные отсутствуют | данные отсутствуют |
| 2 | 93548.47 | 114811.06 | данные отсутствуют | данные отсутствуют |
| 2 | 93548.47 | 114811.06 | данные отсутствуют | данные отсутствуют |
| 3 | 93555.05 | 114812.59 | данные отсутствуют | данные отсутствуют |
| 3 | 93555.05 | 114812.59 | данные отсутствуют | данные отсутствуют |
| 4 | 93554.9 | 114813.03 | данные отсутствуют | данные отсутствуют |
| 4 | 93554.9 | 114813.03 | данные отсутствуют | данные отсутствуют |
| 5 | 93560.32 | 114814.31 | данные отсутствуют | данные отсутствуют |
| 5 | 93560.32 | 114814.31 | данные отсутствуют | данные отсутствуют |
| 6 | 93560.42 | 114814.04 | данные отсутствуют | данные отсутствуют |
| 6 | 93560.42 | 114814.04 | данные отсутствуют | данные отсутствуют |
| 7 | 93563.09 | 114814.7 | данные отсутствуют | данные отсутствуют |
| 7 | 93563.09 | 114814.7 | данные отсутствуют | данные отсутствуют |
| 8 | 93563.12 | 114814.93 | данные отсутствуют | данные отсутствуют |
| 8 | 93563.12 | 114814.93 | данные отсутствуют | данные отсутствуют |
| 9 | 93568.37 | 114816.18 | данные отсутствуют | данные отсутствуют |

| | | |
|---|---|---|
| Государственный регистратор | | ФГИС ЕГРН |
| полное наименование должности | подпись | инициалы, фамилия |

М.П.

Выписка из Единого государственного реестра недвижимости об объекте недвижимости



**Сведения о частях земельного участка**

| | | | |
|---|---|---|---|
| **Земельный участок** | | | |
| (вид объекта недвижимости) | | | |
| Лист № ___ Раздела **4.2** | Всего листов раздела **4.2 :** ___ | Всего разделов: ___ | Всего листов выписки: ___ |
| **19.09.2021 № 99/2021/418332209** | | | |
| Кадастровый номер: | | **78:31:0001138:13** | |

| Номер точки | Координаты, м | | Описание закрепления на местности | Средняя квадратическая погрешность определения координат характерных точек границы части земельного участка, м |
|---|---|---|---|---|
| | X | Y | | |
| 1 | 2 | 3 | 4 | 5 |
| 9 | 93568.37 | 114816.18 | данные отсутствуют | данные отсутствуют |
| 10 | 93568.53 | 114815.7 | данные отсутствуют | данные отсутствуют |
| 10 | 93568.53 | 114815.7 | данные отсутствуют | данные отсутствуют |
| 11 | 93575.13 | 114817.2 | данные отсутствуют | данные отсутствуют |
| 11 | 93575.13 | 114817.2 | данные отсутствуют | данные отсутствуют |
| 12 | 93574.99 | 114817.69 | данные отсутствуют | данные отсутствуют |
| 12 | 93574.99 | 114817.69 | данные отсутствуют | данные отсутствуют |
| 13 | 93660.21 | 114837.63 | данные отсутствуют | данные отсутствуют |
| 13 | 93660.21 | 114837.63 | данные отсутствуют | данные отсутствуют |
| 14 | 93660.41 | 114836.94 | данные отсутствуют | данные отсутствуют |
| 14 | 93660.41 | 114836.94 | данные отсутствуют | данные отсутствуют |
| 14 | 93660.41 | 114836.94 | данные отсутствуют | данные отсутствуют |
| 15 | 93663.96 | 114837.83 | данные отсутствуют | данные отсутствуют |
| 15 | 93663.96 | 114837.83 | данные отсутствуют | данные отсутствуют |
| 15 | 93663.96 | 114837.83 | данные отсутствуют | данные отсутствуют |
| 16 | 93663.84 | 114838.38 | данные отсутствуют | данные отсутствуют |
| 16 | 93663.84 | 114838.38 | данные отсутствуют | данные отсутствуют |

| | | |
|---|---|---|
| Государственный регистратор | | ФГИС ЕГРН |
| полное наименование должности | подпись | инициалы, фамилия |

М.П.

Выписка из Единого государственного реестра недвижимости об объекте недвижимости



**Сведения о частях земельного участка**

| | | | |
|---|---|---|---|
| **Земельный участок** | | | |
| (вид объекта недвижимости) | | | |
| Лист № ___ Раздела **4.2** | Всего листов раздела **4.2 :** ___ | Всего разделов: ___ | Всего листов выписки: ___ |
| **19.09.2021 № 99/2021/418332209** | | | |
| Кадастровый номер: | | **78:31:0001138:13** | |

| Номер точки | Координаты, м | | Описание закрепления на местности | Средняя квадратическая погрешность определения координат характерных точек границы части земельного участка, м |
|---|---|---|---|---|
| | X | Y | | |
| 1 | 2 | 3 | 4 | 5 |
| 17 | 93735.23 | 114854.99 | данные отсутствуют | данные отсутствуют |
| 17 | 93735.23 | 114854.99 | данные отсутствуют | данные отсутствуют |
| 18 | 93735.35 | 114854.52 | данные отсутствуют | данные отсутствуют |
| 18 | 93735.35 | 114854.52 | данные отсутствуют | данные отсутствуют |
| 19 | 93741.86 | 114856.15 | данные отсутствуют | данные отсутствуют |
| 19 | 93741.86 | 114856.15 | данные отсутствуют | данные отсутствуют |
| 20 | 93741.73 | 114856.66 | данные отсутствуют | данные отсутствуют |
| 20 | 93741.73 | 114856.66 | данные отсутствуют | данные отсутствуют |
| 21 | 93755.26 | 114859.73 | данные отсутствуют | данные отсутствуют |
| 21 | 93755.26 | 114859.73 | данные отсутствуют | данные отсутствуют |
| 22 | 93755.39 | 114859.28 | данные отсутствуют | данные отсутствуют |
| 22 | 93755.39 | 114859.28 | данные отсутствуют | данные отсутствуют |
| 23 | 93761.94 | 114860.9 | данные отсутствуют | данные отсутствуют |
| 23 | 93761.94 | 114860.9 | данные отсутствуют | данные отсутствуют |
| 24 | 93761.09 | 114864.99 | данные отсутствуют | данные отсутствуют |
| 24 | 93761.09 | 114864.99 | данные отсутствуют | данные отсутствуют |
| 24 | 93761.09 | 114864.99 | данные отсутствуют | данные отсутствуют |

| | | |
|---|---|---|
| Государственный регистратор | | ФГИС ЕГРН |
| полное наименование должности | подпись | инициалы, фамилия |

М.П.

Выписка из Единого государственного реестра недвижимости об объекте недвижимости



**Сведения о частях земельного участка**

| | | | |
|---|---|---|---|
| **Земельный участок** | | | |
| (вид объекта недвижимости) | | | |
| Лист № ___ Раздела **4.2** | Всего листов раздела **4.2 :** ___ | Всего разделов: ___ | Всего листов выписки: ___ |
| **19.09.2021 № 99/2021/418332209** | | | |
| Кадастровый номер: | | **78:31:0001138:13** | |

| Номер точки | Координаты, м | | Описание закрепления на местности | Средняя квадратическая погрешность определения координат характерных точек границы части земельного участка, м |
|---|---|---|---|---|
| | X | Y | | |
| 1 | 2 | 3 | 4 | 5 |
| 25 | 93761.72 | 114865.1 | данные отсутствуют | данные отсутствуют |
| 25 | 93761.72 | 114865.1 | данные отсутствуют | данные отсутствуют |
| 25 | 93761.72 | 114865.1 | данные отсутствуют | данные отсутствуют |
| 26 | 93760.92 | 114868.77 | данные отсутствуют | данные отсутствуют |
| 26 | 93760.92 | 114868.77 | данные отсутствуют | данные отсутствуют |
| 26 | 93760.92 | 114868.77 | данные отсутствуют | данные отсутствуют |
| 27 | 93760.23 | 114868.63 | данные отсутствуют | данные отсутствуют |
| 27 | 93760.23 | 114868.63 | данные отсутствуют | данные отсутствуют |
| 27 | 93760.23 | 114868.63 | данные отсутствуют | данные отсутствуют |
| 28 | 93759.2 | 114872.79 | данные отсутствуют | данные отсутствуют |
| 28 | 93759.2 | 114872.79 | данные отсутствуют | данные отсутствуют |
| 28 | 93759.2 | 114872.79 | данные отсутствуют | данные отсутствуют |
| 28 | 93759.2 | 114872.79 | данные отсутствуют | данные отсутствуют |
| 29 | 93755.25 | 114891.17 | данные отсутствуют | данные отсутствуют |
| 29 | 93755.25 | 114891.17 | данные отсутствуют | данные отсутствуют |
| 29 | 93755.25 | 114891.17 | данные отсутствуют | данные отсутствуют |
| 29 | 93755.25 | 114891.17 | данные отсутствуют | данные отсутствуют |

| | | |
|---|---|---|
| Государственный регистратор | | ФГИС ЕГРН |
| полное наименование должности | подпись | инициалы, фамилия |

М.П.

Выписка из Единого государственного реестра недвижимости об объекте недвижимости



**Сведения о частях земельного участка**

| | | | |
|---|---|---|---|
| **Земельный участок** | | | |
| (вид объекта недвижимости) | | | |
| Лист № ___ Раздела **4.2** | Всего листов раздела **4.2 :** ___ | Всего разделов: ___ | Всего листов выписки: ___ |
| **19.09.2021 № 99/2021/418332209** | | | |
| Кадастровый номер: | | **78:31:0001138:13** | |

| Номер точки | Координаты, м | | Описание закрепления на местности | Средняя квадратическая погрешность определения координат характерных точек границы части земельного участка, м |
|---|---|---|---|---|
| | X | Y | | |
| 1 | 2 | 3 | 4 | 5 |
| 29 | 93755.25 | 114891.17 | данные отсутствуют | данные отсутствуют |
| 30 | 93754.1 | 114896.09 | данные отсутствуют | данные отсутствуют |
| 30 | 93754.1 | 114896.09 | данные отсутствуют | данные отсутствуют |
| 30 | 93754.1 | 114896.09 | данные отсутствуют | данные отсутствуют |
| 30 | 93754.1 | 114896.09 | данные отсутствуют | данные отсутствуют |
| 30 | 93754.1 | 114896.09 | данные отсутствуют | данные отсутствуют |
| 30 | 93754.1 | 114896.09 | данные отсутствуют | данные отсутствуют |
| 31 | 93751.57 | 114905.01 | данные отсутствуют | данные отсутствуют |
| 31 | 93751.57 | 114905.01 | данные отсутствуют | данные отсутствуют |
| 31 | 93751.57 | 114905.01 | данные отсутствуют | данные отсутствуют |
| 31 | 93751.57 | 114905.01 | данные отсутствуют | данные отсутствуют |
| 32 | 93748.81 | 114917.15 | данные отсутствуют | данные отсутствуют |
| 32 | 93748.81 | 114917.15 | данные отсутствуют | данные отсутствуют |
| 33 | 93745.41 | 114916.29 | данные отсутствуют | данные отсутствуют |
| 34 | 93731.3 | 114912.71 | данные отсутствуют | данные отсутствуют |
| 34 | 93731.3 | 114912.71 | данные отсутствуют | данные отсутствуют |
| 35 | 93724.55 | 114911.1 | данные отсутствуют | данные отсутствуют |

| | | |
|---|---|---|
| Государственный регистратор | | ФГИС ЕГРН |
| полное наименование должности | подпись | инициалы, фамилия |

М.П.

Выписка из Единого государственного реестра недвижимости об объекте недвижимости



**Сведения о частях земельного участка**

| | | | |
|---|---|---|---|
| **Земельный участок** | | | |
| (вид объекта недвижимости) | | | |
| Лист № ___ Раздела **4.2** | Всего листов раздела **4.2 :** ___ | Всего разделов: ___ | Всего листов выписки: ___ |
| **19.09.2021 № 99/2021/418332209** | | | |
| Кадастровый номер: | | **78:31:0001138:13** | |

| Номер точки | Координаты, м | | Описание закрепления на местности | Средняя квадратическая погрешность определения координат характерных точек границы части земельного участка, м |
|---|---|---|---|---|
| | X | Y | | |
| 1 | 2 | 3 | 4 | 5 |
| 36 | 93723.32 | 114910.81 | данные отсутствуют | данные отсутствуют |
| 37 | 93721.87 | 114910.46 | данные отсутствуют | данные отсутствуют |
| 38 | 93697.1 | 114904.54 | данные отсутствуют | данные отсутствуют |
| 38 | 93697.1 | 114904.54 | данные отсутствуют | данные отсутствуют |
| 39 | 93693.53 | 114908.35 | данные отсутствуют | данные отсутствуют |
| 39 | 93693.53 | 114908.35 | данные отсутствуют | данные отсутствуют |
| 40 | 93685.08 | 114906.39 | данные отсутствуют | данные отсутствуют |
| 41 | 93681.11 | 114905.48 | данные отсутствуют | данные отсутствуют |
| 42 | 93669.5 | 114902.71 | данные отсутствуют | данные отсутствуют |
| 42 | 93669.5 | 114902.71 | данные отсутствуют | данные отсутствуют |
| 43 | 93668.83 | 114905.54 | данные отсутствуют | данные отсутствуют |
| 43 | 93668.83 | 114905.54 | данные отсутствуют | данные отсутствуют |
| 44 | 93652.96 | 114901.86 | данные отсутствуют | данные отсутствуют |
| 44 | 93652.96 | 114901.86 | данные отсутствуют | данные отсутствуют |
| 45 | 93650.59 | 114901.36 | данные отсутствуют | данные отсутствуют |
| 45 | 93650.59 | 114901.36 | данные отсутствуют | данные отсутствуют |
| 46 | 93631.42 | 114896.7 | данные отсутствуют | данные отсутствуют |

| | | |
|---|---|---|
| Государственный регистратор | | ФГИС ЕГРН |
| полное наименование должности | подпись | инициалы, фамилия |

М.П.

Выписка из Единого государственного реестра недвижимости об объекте недвижимости



**Сведения о частях земельного участка**

| | | | |
|---|---|---|---|
| **Земельный участок** | | | |
| (вид объекта недвижимости) | | | |
| Лист № ___ Раздела **4.2** | Всего листов раздела **4.2 :** ___ | Всего разделов: ___ | Всего листов выписки: ___ |
| **19.09.2021 № 99/2021/418332209** | | | |
| Кадастровый номер: | | **78:31:0001138:13** | |

| Номер точки | Координаты, м | | Описание закрепления на местности | Средняя квадратическая погрешность определения координат характерных точек границы части земельного участка, м |
|---|---|---|---|---|
| | X | Y | | |
| 1 | 2 | 3 | 4 | 5 |
| 46 | 93631.42 | 114896.7 | данные отсутствуют | данные отсутствуют |
| 47 | 93629.11 | 114896.11 | данные отсутствуют | данные отсутствуют |
| 47 | 93629.11 | 114896.11 | данные отсутствуют | данные отсутствуют |
| 48 | 93600.46 | 114891.02 | данные отсутствуют | данные отсутствуют |
| 48 | 93600.46 | 114891.02 | данные отсутствуют | данные отсутствуют |
| 49 | 93595.26 | 114884.99 | данные отсутствуют | данные отсутствуют |
| 49 | 93595.26 | 114884.99 | данные отсутствуют | данные отсутствуют |
| 50 | 93596.24 | 114883.98 | данные отсутствуют | данные отсутствуют |
| 50 | 93596.24 | 114883.98 | данные отсутствуют | данные отсутствуют |
| 51 | 93599.03 | 114870.49 | данные отсутствуют | данные отсутствуют |
| 51 | 93599.03 | 114870.49 | данные отсутствуют | данные отсутствуют |
| 52 | 93595.59 | 114867.25 | данные отсутствуют | данные отсутствуют |
| 52 | 93595.59 | 114867.25 | данные отсутствуют | данные отсутствуют |
| 53 | 93588.36 | 114860.33 | данные отсутствуют | данные отсутствуют |
| 53 | 93588.36 | 114860.33 | данные отсутствуют | данные отсутствуют |
| 54 | 93588.72 | 114859.94 | данные отсутствуют | данные отсутствуют |
| 54 | 93588.72 | 114859.94 | данные отсутствуют | данные отсутствуют |

| | | |
|---|---|---|
| Государственный регистратор | | ФГИС ЕГРН |
| полное наименование должности | подпись | инициалы, фамилия |

М.П.

Выписка из Единого государственного реестра недвижимости об объекте недвижимости



**Сведения о частях земельного участка**

| | | | |
|---|---|---|---|
| **Земельный участок** | | | |
| (вид объекта недвижимости) | | | |
| Лист № ___ Раздела **4.2** | Всего листов раздела **4.2 :** ___ | Всего разделов: ___ | Всего листов выписки: ___ |
| **19.09.2021 № 99/2021/418332209** | | | |
| Кадастровый номер: | | **78:31:0001138:13** | |

| Номер точки | Координаты, м | | Описание закрепления на местности | Средняя квадратическая погрешность определения координат характерных точек границы части земельного участка, м |
|---|---|---|---|---|
| | X | Y | | |
| 1 | 2 | 3 | 4 | 5 |
| 55 | 93585.92 | 114858.87 | данные отсутствуют | данные отсутствуют |
| 55 | 93585.92 | 114858.87 | данные отсутствуют | данные отсутствуют |
| 56 | 93587.65 | 114852.67 | данные отсутствуют | данные отсутствуют |
| 56 | 93587.65 | 114852.67 | данные отсутствуют | данные отсутствуют |
| 57 | 93583.3 | 114851.81 | данные отсутствуют | данные отсутствуют |
| 57 | 93583.3 | 114851.81 | данные отсутствуют | данные отсутствуют |
| 58 | 93582.72 | 114853.56 | данные отсутствуют | данные отсутствуют |
| 58 | 93582.72 | 114853.56 | данные отсутствуют | данные отсутствуют |
| 59 | 93567.9 | 114849.18 | данные отсутствуют | данные отсутствуют |
| 59 | 93567.9 | 114849.18 | данные отсутствуют | данные отсутствуют |
| 60 | 93566.9 | 114851.79 | данные отсутствуют | данные отсутствуют |
| 60 | 93566.9 | 114851.79 | данные отсутствуют | данные отсутствуют |
| 61 | 93562.7 | 114847.13 | данные отсутствуют | данные отсутствуют |
| 61 | 93562.7 | 114847.13 | данные отсутствуют | данные отсутствуют |
| 62 | 93562.25 | 114847.52 | данные отсутствуют | данные отсутствуют |
| 62 | 93562.25 | 114847.52 | данные отсутствуют | данные отсутствуют |
| 63 | 93550.91 | 114834.45 | данные отсутствуют | данные отсутствуют |

| | | |
|---|---|---|
| Государственный регистратор | | ФГИС ЕГРН |
| полное наименование должности | подпись | инициалы, фамилия |

М.П.

Выписка из Единого государственного реестра недвижимости об объекте недвижимости



**Сведения о частях земельного участка**

| | | | |
|---|---|---|---|
| **Земельный участок** | | | |
| (вид объекта недвижимости) | | | |
| Лист № ___ Раздела **4.2** | Всего листов раздела **4.2 :** ___ | Всего разделов: ___ | Всего листов выписки: ___ |
| **19.09.2021 № 99/2021/418332209** | | | |
| Кадастровый номер: | | **78:31:0001138:13** | |

| Номер точки | Координаты, м | | Описание закрепления на местности | Средняя квадратическая погрешность определения координат характерных точек границы части земельного участка, м |
|---|---|---|---|---|
| | X | Y | | |
| 1 | 2 | 3 | 4 | 5 |
| 63 | 93550.91 | 114834.45 | данные отсутствуют | данные отсутствуют |
| 63 | 93550.91 | 114834.45 | данные отсутствуют | данные отсутствуют |
| 64 | 93538.6 | 114818.23 | данные отсутствуют | данные отсутствуют |
| 64 | 93538.6 | 114818.23 | данные отсутствуют | данные отсутствуют |
| 64 | 93538.6 | 114818.23 | данные отсутствуют | данные отсутствуют |
| 65 | 93539.59 | 114817.42 | данные отсутствуют | данные отсутствуют |
| 65 | 93539.59 | 114817.42 | данные отсутствуют | данные отсутствуют |
| 66 | 93538.6 | 114816.11 | данные отсутствуют | данные отсутствуют |
| 66 | 93538.6 | 114816.11 | данные отсутствуют | данные отсутствуют |
| 67 | 93541.13 | 114814.22 | данные отсутствуют | данные отсутствуют |
| 67 | 93541.13 | 114814.22 | данные отсутствуют | данные отсутствуют |
| 68 | 93540.91 | 114814.02 | данные отсутствуют | данные отсутствуют |
| 68 | 93540.91 | 114814.02 | данные отсутствуют | данные отсутствуют |
| 69 | 93543.57 | 114811.98 | данные отсутствуют | данные отсутствуют |
| 70 | 93543.92 | 114812.19 | данные отсутствуют | данные отсутствуют |
| 71 | 93545.79 | 114810.91 | данные отсутствуют | данные отсутствуют |
| 72 | 93752.06 | 114903.3 | данные отсутствуют | данные отсутствуют |

| | | |
|---|---|---|
| Государственный регистратор | | ФГИС ЕГРН |
| полное наименование должности | подпись | инициалы, фамилия |

М.П.

Выписка из Единого государственного реестра недвижимости об объекте недвижимости



**Сведения о частях земельного участка**

| | | | |
|---|---|---|---|
| **Земельный участок** | | | |
| (вид объекта недвижимости) | | | |
| Лист № ___ Раздела **4.2** | Всего листов раздела **4.2 :** ___ | Всего разделов: ___ | Всего листов выписки: ___ |
| **19.09.2021 № 99/2021/418332209** | | | |
| Кадастровый номер: | | **78:31:0001138:13** | |

| Номер точки | Координаты, м | | Описание закрепления на местности | Средняя квадратическая погрешность определения координат характерных точек границы части земельного участка, м |
|---|---|---|---|---|
| | X | Y | | |
| 1 | 2 | 3 | 4 | 5 |
| 73 | 93751.7 | 114902.68 | данные отсутствуют | данные отсутствуют |
| 74 | 93751.43 | 114902.02 | данные отсутствуют | данные отсутствуют |
| 75 | 93751.26 | 114901.33 | данные отсутствуют | данные отсутствуют |
| 76 | 93751.2 | 114900.62 | данные отсутствуют | данные отсутствуют |
| 77 | 93751.24 | 114899.91 | данные отсутствуют | данные отсутствуют |
| 78 | 93751.45 | 114899.04 | данные отсутствуют | данные отсутствуют |
| 79 | 93751.79 | 114898.21 | данные отсутствуют | данные отсутствуют |
| 80 | 93752.25 | 114897.44 | данные отсутствуют | данные отсутствуют |
| 81 | 93752.81 | 114896.75 | данные отсутствуют | данные отсутствуют |
| 82 | 93753.47 | 114896.14 | данные отсутствуют | данные отсутствуют |
| 83 | 93754.21 | 114895.64 | данные отсутствуют | данные отсутствуют |
| 84 | 93759.9 | 114869.98 | данные отсутствуют | данные отсутствуют |
| 85 | 93759.48 | 114869.25 | данные отсутствуют | данные отсутствуют |
| 86 | 93759.19 | 114868.46 | данные отсутствуют | данные отсутствуют |
| 87 | 93759.03 | 114867.63 | данные отсутствуют | данные отсутствуют |
| 88 | 93759.02 | 114866.79 | данные отсутствуют | данные отсутствуют |
| 89 | 93759.15 | 114865.97 | данные отсутствуют | данные отсутствуют |

| | | |
|---|---|---|
| Государственный регистратор | | ФГИС ЕГРН |
| полное наименование должности | подпись | инициалы, фамилия |

М.П.

Выписка из Единого государственного реестра недвижимости об объекте недвижимости



**Сведения о частях земельного участка**

| | | | |
|---|---|---|---|
| **Земельный участок** | | | |
| (вид объекта недвижимости) | | | |
| Лист № ___ Раздела **4.2** | Всего листов раздела **4.2 :** ___ | Всего разделов: ___ | Всего листов выписки: ___ |
| **19.09.2021 № 99/2021/418332209** | | | |
| Кадастровый номер: | | **78:31:0001138:13** | |

| Номер точки | Координаты, м | | Описание закрепления на местности | Средняя квадратическая погрешность определения координат характерных точек границы части земельного участка, м |
|---|---|---|---|---|
| | X | Y | | |
| 1 | 2 | 3 | 4 | 5 |
| 90 | 93759.4 | 114865.19 | данные отсутствуют | данные отсутствуют |
| 91 | 93759.78 | 114864.46 | данные отсутствуют | данные отсутствуют |
| 92 | 93760.27 | 114863.81 | данные отсутствуют | данные отсутствуют |
| 93 | 93760.87 | 114863.24 | данные отсутствуют | данные отсутствуют |
| 94 | 93761.55 | 114862.79 | данные отсутствуют | данные отсутствуют |
| 95 | 93750.58 | 114909.35 | данные отсутствуют | данные отсутствуют |
| 96 | 93749.84 | 114912.61 | данные отсутствуют | данные отсутствуют |
| 97 | 93749.38 | 114912.51 | данные отсутствуют | данные отсутствуют |
| 98 | 93750.12 | 114909.24 | данные отсутствуют | данные отсутствуют |
| 99 | 93663.85 | 114838.35 | данные отсутствуют | данные отсутствуют |
| 100 | 93660.24 | 114837.51 | данные отсутствуют | данные отсутствуют |
| 101 | 93750.72 | 114904.83 | данные отсутствуют | данные отсутствуют |
| 102 | 93753.22 | 114895.9 | данные отсутствуют | данные отсутствуют |
| 103 | 93754.44 | 114890.9 | данные отсутствуют | данные отсутствуют |
| 104 | 93758.35 | 114872.62 | данные отсутствуют | данные отсутствуют |
| 105 | 93759.25 | 114872.57 | данные отсутствуют | данные отсутствуют |
| 106 | 93751.69 | 114904.59 | данные отсутствуют | данные отсутствуют |

| | | |
|---|---|---|
| Государственный регистратор | | ФГИС ЕГРН |
| полное наименование должности | подпись | инициалы, фамилия |

М.П.

Выписка из Единого государственного реестра недвижимости об объекте недвижимости



**Сведения о частях земельного участка**

| | | | |
|---|---|---|---|
| **Земельный участок** | | | |
| (вид объекта недвижимости) | | | |
| Лист № ___ Раздела **4.2** | Всего листов раздела **4.2 :** ___ | Всего разделов: ___ | Всего листов выписки: ___ |
| **19.09.2021 № 99/2021/418332209** | | | |
| Кадастровый номер: | | **78:31:0001138:13** | |

| Номер точки | Координаты, м | | Описание закрепления на местности | Средняя квадратическая погрешность определения координат характерных точек границы части земельного участка, м |
|---|---|---|---|---|
| | X | Y | | |
| 1 | 2 | 3 | 4 | 5 |
| 107 | 93751.07 | 114904.44 | данные отсутствуют | данные отсутствуют |
| 108 | 93753.33 | 114894.91 | данные отсутствуют | данные отсутствуют |
| 109 | 93754.21 | 114895.12 | данные отсутствуют | данные отсутствуют |
| 110 | 93755.2 | 114890.93 | данные отсутствуют | данные отсутствуют |
| 111 | 93754.32 | 114890.72 | данные отсутствуют | данные отсутствуют |
| 112 | 93758.65 | 114872.43 | данные отсутствуют | данные отсутствуют |
| 113 | 93591.9 | 114821.65 | данные отсутствуют | данные отсутствуют |
| 114 | 93591.64 | 114822.49 | данные отсутствуют | данные отсутствуют |
| 115 | 93591.24 | 114823.28 | данные отсутствуют | данные отсутствуют |
| 116 | 93590.7 | 114823.99 | данные отсутствуют | данные отсутствуют |
| 117 | 93590.05 | 114824.59 | данные отсутствуют | данные отсутствуют |
| 118 | 93589.3 | 114825.07 | данные отсутствуют | данные отсутствуют |
| 119 | 93588.48 | 114825.41 | данные отсутствуют | данные отсутствуют |
| 120 | 93587.62 | 114825.6 | данные отсутствуют | данные отсутствуют |
| 121 | 93586.73 | 114825.63 | данные отсутствуют | данные отсутствуют |
| 122 | 93585.86 | 114825.5 | данные отсутствуют | данные отсутствуют |
| 123 | 93585.01 | 114825.22 | данные отсутствуют | данные отсутствуют |

| | | |
|---|---|---|
| Государственный регистратор | | ФГИС ЕГРН |
| полное наименование должности | подпись | инициалы, фамилия |

М.П.

Выписка из Единого государственного реестра недвижимости об объекте недвижимости



**Сведения о частях земельного участка**

| | | | |
|---|---|---|---|
| **Земельный участок** | | | |
| (вид объекта недвижимости) | | | |
| Лист № ___ Раздела **4.2** | Всего листов раздела **4.2 :** ___ | Всего разделов: ___ | Всего листов выписки: ___ |
| **19.09.2021 № 99/2021/418332209** | | | |
| Кадастровый номер: | | **78:31:0001138:13** | |

| Номер точки | Координаты, м | | Описание закрепления на местности | Средняя квадратическая погрешность определения координат характерных точек границы части земельного участка, м |
|---|---|---|---|---|
| | X | Y | | |
| 1 | 2 | 3 | 4 | 5 |
| 124 | 93584.23 | 114824.8 | данные отсутствуют | данные отсутствуют |
| 125 | 93583.54 | 114824.25 | данные отсутствуют | данные отсутствуют |
| 126 | 93582.96 | 114823.58 | данные отсутствуют | данные отсутствуют |
| 127 | 93582.5 | 114822.82 | данные отсутствуют | данные отсутствуют |
| 128 | 93582.18 | 114822 | данные отсутствуют | данные отсутствуют |
| 129 | 93582.02 | 114821.13 | данные отсутствуют | данные отсутствуют |
| 130 | 93582.01 | 114820.24 | данные отсутствуют | данные отсутствуют |
| 131 | 93582.16 | 114819.37 | данные отсутствуют | данные отсутствуют |
| 132 | 93702.8 | 114847.44 | данные отсутствуют | данные отсутствуют |
| 133 | 93702.54 | 114848.29 | данные отсутствуют | данные отсутствуют |
| 134 | 93702.14 | 114849.08 | данные отсутствуют | данные отсутствуют |
| 135 | 93701.61 | 114849.79 | данные отсутствуют | данные отсутствуют |
| 136 | 93700.96 | 114850.39 | данные отсутствуют | данные отсутствуют |
| 137 | 93700.21 | 114850.87 | данные отсутствуют | данные отсутствуют |
| 138 | 93699.4 | 114851.21 | данные отсутствуют | данные отсутствуют |
| 139 | 93698.53 | 114851.4 | данные отсутствуют | данные отсутствуют |
| 140 | 93697.64 | 114851.44 | данные отсутствуют | данные отсутствуют |

| | | |
|---|---|---|
| Государственный регистратор | | ФГИС ЕГРН |
| полное наименование должности | подпись | инициалы, фамилия |

М.П.

Выписка из Единого государственного реестра недвижимости об объекте недвижимости



**Сведения о частях земельного участка**

| | | | |
|---|---|---|---|
| **Земельный участок** | | | |
| (вид объекта недвижимости) | | | |
| Лист № ___ Раздела **4.2** | Всего листов раздела **4.2 :** ___ | Всего разделов: ___ | Всего листов выписки: ___ |
| **19.09.2021 № 99/2021/418332209** | | | |
| Кадастровый номер: | | **78:31:0001138:13** | |

| Номер точки | Координаты, м | | Описание закрепления на местности | Средняя квадратическая погрешность определения координат характерных точек границы части земельного участка, м |
|---|---|---|---|---|
| | X | Y | | |
| 1 | 2 | 3 | 4 | 5 |
| 141 | 93696.76 | 114851.31 | данные отсутствуют | данные отсутствуют |
| 142 | 93695.92 | 114851.04 | данные отсутствуют | данные отсутствуют |
| 143 | 93695.14 | 114850.62 | данные отсутствуют | данные отсутствуют |
| 144 | 93694.44 | 114850.06 | данные отсутствуют | данные отсутствуют |
| 145 | 93693.86 | 114849.4 | данные отсутствуют | данные отсутствуют |
| 146 | 93693.4 | 114848.64 | данные отсутствуют | данные отсутствуют |
| 147 | 93693.08 | 114847.81 | данные отсутствуют | данные отсутствуют |
| 148 | 93692.92 | 114846.94 | данные отсутствуют | данные отсутствуют |
| 149 | 93692.91 | 114846.05 | данные отсутствуют | данные отсутствуют |
| 150 | 93693.06 | 114845.18 | данные отсутствуют | данные отсутствуют |
| 151 | 93653.33 | 114900.9 | данные отсутствуют | данные отсутствуют |
| 152 | 93655.01 | 114901.29 | данные отсутствуют | данные отсутствуют |
| 152 | 93655.01 | 114901.29 | данные отсутствуют | данные отсутствуют |
| 153 | 93655.49 | 114899.36 | данные отсутствуют | данные отсутствуют |
| 153 | 93655.49 | 114899.36 | данные отсутствуют | данные отсутствуют |
| 154 | 93607.26 | 114825.24 | данные отсутствуют | данные отсутствуют |
| 155 | 93607.05 | 114825.38 | данные отсутствуют | данные отсутствуют |

| | | |
|---|---|---|
| Государственный регистратор | | ФГИС ЕГРН |
| полное наименование должности | подпись | инициалы, фамилия |

М.П.

Выписка из Единого государственного реестра недвижимости об объекте недвижимости



**Сведения о частях земельного участка**

| | | | |
|---|---|---|---|
| **Земельный участок** | | | |
| (вид объекта недвижимости) | | | |
| Лист № ___ Раздела **4.2** | Всего листов раздела **4.2 :** ___ | Всего разделов: ___ | Всего листов выписки: ___ |
| **19.09.2021 № 99/2021/418332209** | | | |
| Кадастровый номер: | | **78:31:0001138:13** | |

| Номер точки | Координаты, м | | Описание закрепления на местности | Средняя квадратическая погрешность определения координат характерных точек границы части земельного участка, м |
|---|---|---|---|---|
| | X | Y | | |
| 1 | 2 | 3 | 4 | 5 |
| 156 | 93606.77 | 114826.13 | данные отсутствуют | данные отсутствуют |
| 157 | 93606.37 | 114826.84 | данные отсутствуют | данные отсутствуют |
| 158 | 93605.86 | 114827.47 | данные отсутствуют | данные отсутствуют |
| 159 | 93605.26 | 114828.01 | данные отсутствуют | данные отсутствуют |
| 160 | 93604.58 | 114828.45 | данные отсутствуют | данные отсутствуют |
| 161 | 93603.84 | 114828.77 | данные отсутствуют | данные отсутствуют |
| 162 | 93603.06 | 114828.97 | данные отсутствуют | данные отсутствуют |
| 163 | 93602.26 | 114829.04 | данные отсутствуют | данные отсутствуют |
| 164 | 93601.45 | 114828.97 | данные отсутствуют | данные отсутствуют |
| 165 | 93600.67 | 114828.79 | данные отсутствуют | данные отсутствуют |
| 166 | 93599.85 | 114828.7 | данные отсутствуют | данные отсутствуют |
| 167 | 93599.06 | 114828.49 | данные отсутствуют | данные отсутствуют |
| 168 | 93598.32 | 114828.15 | данные отсутствуют | данные отсутствуют |
| 169 | 93597.64 | 114827.7 | данные отсутствуют | данные отсутствуют |
| 170 | 93597.05 | 114827.14 | данные отсутствуют | данные отсутствуют |
| 171 | 93596.55 | 114826.49 | данные отсутствуют | данные отсутствуют |
| 172 | 93596.16 | 114825.78 | данные отсутствуют | данные отсутствуют |

| | | |
|---|---|---|
| Государственный регистратор | | ФГИС ЕГРН |
| полное наименование должности | подпись | инициалы, фамилия |

М.П.

Выписка из Единого государственного реестра недвижимости об объекте недвижимости



**Сведения о частях земельного участка**

| | | | |
|---|---|---|---|
| **Земельный участок** | | | |
| (вид объекта недвижимости) | | | |
| Лист № ___ Раздела **4.2** | Всего листов раздела **4.2 :** ___ | Всего разделов: ___ | Всего листов выписки: ___ |
| **19.09.2021 № 99/2021/418332209** | | | |
| Кадастровый номер: | | **78:31:0001138:13** | |

| Номер точки | Координаты, м | | Описание закрепления на местности | Средняя квадратическая погрешность определения координат характерных точек границы части земельного участка, м |
|---|---|---|---|---|
| | X | Y | | |
| 1 | 2 | 3 | 4 | 5 |
| 173 | 93595.9 | 114825 | данные отсутствуют | данные отсутствуют |
| 174 | 93595.77 | 114824.2 | данные отсутствуют | данные отсутствуют |
| 175 | 93595.76 | 114823.38 | данные отсутствуют | данные отсутствуют |
| 176 | 93595.9 | 114822.58 | данные отсутствуют | данные отсутствуют |
| 177 | 93649.45 | 114897.95 | данные отсутствуют | данные отсутствуют |
| 177 | 93649.45 | 114897.95 | данные отсутствуют | данные отсутствуют |
| 178 | 93649.05 | 114899.86 | данные отсутствуют | данные отсутствуют |
| 178 | 93649.05 | 114899.86 | данные отсутствуют | данные отсутствуют |
| 179 | 93650.72 | 114900.27 | данные отсутствуют | данные отсутствуют |
| 180 | 93631.65 | 114895.76 | данные отсутствуют | данные отсутствуют |
| 181 | 93633.53 | 114896.2 | данные отсутствуют | данные отсутствуют |
| 181 | 93633.53 | 114896.2 | данные отсутствуют | данные отсутствуют |
| 182 | 93634.01 | 114894.25 | данные отсутствуют | данные отсутствуют |
| 182 | 93634.01 | 114894.25 | данные отсутствуют | данные отсутствуют |
| 183 | 93752.5 | 114901.73 | данные отсутствуют | данные отсутствуют |
| 184 | 93752.59 | 114899.92 | данные отсутствуют | данные отсутствуют |
| 185 | 93751.76 | 114899.91 | данные отсутствуют | данные отсутствуют |

| | | |
|---|---|---|
| Государственный регистратор | | ФГИС ЕГРН |
| полное наименование должности | подпись | инициалы, фамилия |

М.П.

Выписка из Единого государственного реестра недвижимости об объекте недвижимости



**Сведения о частях земельного участка**

| | | | |
|---|---|---|---|
| **Земельный участок** | | | |
| (вид объекта недвижимости) | | | |
| Лист № ___ Раздела **4.2** | Всего листов раздела **4.2 :** ___ | Всего разделов: ___ | Всего листов выписки: ___ |
| **19.09.2021 № 99/2021/418332209** | | | |
| Кадастровый номер: | | **78:31:0001138:13** | |

| Номер точки | Координаты, м | | Описание закрепления на местности | Средняя квадратическая погрешность определения координат характерных точек границы части земельного участка, м |
|---|---|---|---|---|
| | X | Y | | |
| 1 | 2 | 3 | 4 | 5 |
| 186 | 93750.94 | 114899.76 | данные отсутствуют | данные отсутствуют |
| 187 | 93750.16 | 114899.49 | данные отсутствуют | данные отсутствуют |
| 188 | 93749.43 | 114899.08 | данные отсутствуют | данные отсутствуют |
| 189 | 93748.78 | 114898.57 | данные отсутствуют | данные отсутствуют |
| 190 | 93748.23 | 114897.95 | данные отсутствуют | данные отсутствуют |
| 191 | 93747.79 | 114897.25 | данные отсутствуют | данные отсутствуют |
| 192 | 93747.47 | 114896.48 | данные отсутствуют | данные отсутствуют |
| 193 | 93747.28 | 114895.67 | данные отсутствуют | данные отсутствуют |
| 194 | 93747.23 | 114894.85 | данные отсутствуют | данные отсутствуют |
| 195 | 93747.32 | 114893.96 | данные отсутствуют | данные отсутствуют |
| 196 | 93747.57 | 114893.11 | данные отсутствуют | данные отсутствуют |
| 197 | 93747.96 | 114892.32 | данные отсутствуют | данные отсутствуют |
| 198 | 93748.49 | 114891.61 | данные отсутствуют | данные отсутствуют |
| 199 | 93749.14 | 114891 | данные отсутствуют | данные отсутствуют |
| 200 | 93749.88 | 114890.52 | данные отсутствуют | данные отсутствуют |
| 201 | 93750.69 | 114890.17 | данные отсутствуют | данные отсутствуют |
| 202 | 93751.56 | 114889.98 | данные отсутствуют | данные отсутствуют |

| | | |
|---|---|---|
| Государственный регистратор | | ФГИС ЕГРН |
| полное наименование должности | подпись | инициалы, фамилия |

М.П.

Выписка из Единого государственного реестра недвижимости об объекте недвижимости

**Сведения о частях земельного участка**

| | | | |
|---|---|---|---|
| **Земельный участок** | | | |
| (вид объекта недвижимости) | | | |
| Лист № ___ Раздела **4.2** | Всего листов раздела **4.2 :** ___ | Всего разделов: ___ | Всего листов выписки: ___ |
| **19.09.2021 № 99/2021/418332209** | | | |
| Кадастровый номер: | | **78:31:0001138:13** | |

| Номер точки | Координаты, м | | Описание закрепления на местности | Средняя квадратическая погрешность определения координат характерных точек границы части земельного участка, м |
|---|---|---|---|---|
| | X | Y | | |
| 1 | 2 | 3 | 4 | 5 |
| 203 | 93753.11 | 114889.69 | данные отсутствуют | данные отсутствуют |
| 204 | 93753.35 | 114884.81 | данные отсутствуют | данные отсутствуют |
| 205 | 93753.45 | 114883.94 | данные отсутствуют | данные отсутствуют |
| 206 | 93753.71 | 114883.11 | данные отсутствуют | данные отсутствуют |
| 207 | 93754.1 | 114882.34 | данные отсутствуют | данные отсутствуют |
| 208 | 93754.63 | 114881.65 | данные отсутствуют | данные отсутствуют |
| 209 | 93755.26 | 114881.05 | данные отсутствуют | данные отсутствуют |
| 210 | 93755.99 | 114880.58 | данные отсутствуют | данные отсутствуют |
| 211 | 93756.79 | 114880.24 | данные отсутствуют | данные отсутствуют |
| 212 | 93757.64 | 114880.05 | данные отсутствуют | данные отсутствуют |
| 213 | 93627.98 | 114892.83 | данные отсутствуют | данные отсутствуют |
| 213 | 93627.98 | 114892.83 | данные отсутствуют | данные отсутствуют |
| 214 | 93627.59 | 114894.79 | данные отсутствуют | данные отсутствуют |
| 214 | 93627.59 | 114894.79 | данные отсутствуют | данные отсутствуют |
| 215 | 93629.22 | 114895.27 | данные отсутствуют | данные отсутствуют |
| 216 | 93603.21 | 114887.01 | данные отсутствуют | данные отсутствуют |
| 217 | 93608.64 | 114825.56 | данные отсутствуют | данные отсутствуют |

| | | |
|---|---|---|
| Государственный регистратор | | ФГИС ЕГРН |
| полное наименование должности | подпись | инициалы, фамилия |

М.П.

Выписка из Единого государственного реестра недвижимости об объекте недвижимости

**Сведения о частях земельного участка**

| | | | |
|---|---|---|---|
| **Земельный участок** | | | |
| (вид объекта недвижимости) | | | |
| Лист № ___ Раздела **4.2** | Всего листов раздела **4.2 :** ___ | Всего разделов: ___ | Всего листов выписки: ___ |
| **19.09.2021 № 99/2021/418332209** | | | |
| Кадастровый номер: | | **78:31:0001138:13** | |

| Номер точки | Координаты, м | | Описание закрепления на местности | Средняя квадратическая погрешность определения координат характерных точек границы части земельного участка, м |
|---|---|---|---|---|
| | X | Y | | |
| 1 | 2 | 3 | 4 | 5 |
| 218 | 93603.76 | 114846.69 | данные отсутствуют | данные отсутствуют |
| 219 | 93611.67 | 114848.46 | данные отсутствуют | данные отсутствуют |
| 219 | 93611.67 | 114848.46 | данные отсутствуют | данные отсутствуют |
| 220 | 93610.62 | 114852.7 | данные отсутствуют | данные отсутствуют |
| 220 | 93610.62 | 114852.7 | данные отсутствуют | данные отсутствуют |
| 221 | 93610.31 | 114853.96 | данные отсутствуют | данные отсутствуют |
| 222 | 93609.19 | 114853.69 | данные отсутствуют | данные отсутствуют |
| 223 | 93608.82 | 114855.19 | данные отсутствуют | данные отсутствуют |
| 224 | 93609.94 | 114855.47 | данные отсутствуют | данные отсутствуют |
| 225 | 93606.07 | 114871.14 | данные отсутствуют | данные отсутствуют |
| 226 | 93605.77 | 114871.07 | данные отсутствуют | данные отсутствуют |
| 227 | 93605.58 | 114871.84 | данные отсутствуют | данные отсутствуют |
| 228 | 93605.88 | 114871.92 | данные отсутствуют | данные отсутствуют |
| 229 | 93603.48 | 114881.62 | данные отсутствуют | данные отсутствуют |
| 230 | 93603.19 | 114881.55 | данные отсутствуют | данные отсутствуют |
| 231 | 93602.97 | 114882.43 | данные отсутствуют | данные отсутствуют |
| 232 | 93603.26 | 114882.5 | данные отсутствуют | данные отсутствуют |

| | | |
|---|---|---|
| Государственный регистратор | | ФГИС ЕГРН |
| полное наименование должности | подпись | инициалы, фамилия |

М.П.

Выписка из Единого государственного реестра недвижимости об объекте недвижимости



**Сведения о частях земельного участка**

| | | | |
|---|---|---|---|
| **Земельный участок** | | | |
| (вид объекта недвижимости) | | | |
| Лист № ___ Раздела **4.2** | Всего листов раздела **4.2 :** ___ | Всего разделов: ___ | Всего листов выписки: ___ |
| **19.09.2021 № 99/2021/418332209** | | | |
| Кадастровый номер: | | **78:31:0001138:13** | |

| Номер точки | Координаты, м | | Описание закрепления на местности | Средняя квадратическая погрешность определения координат характерных точек границы части земельного участка, м |
|---|---|---|---|---|
| | X | Y | | |
| 1 | 2 | 3 | 4 | 5 |
| 233 | 93602.21 | 114886.77 | данные отсутствуют | данные отсутствуют |
| 233 | 93602.21 | 114886.77 | данные отсутствуют | данные отсутствуют |
| 234 | 93602.71 | 114886.89 | данные отсутствуют | данные отсутствуют |
| 235 | 93600.17 | 114890.69 | данные отсутствуют | данные отсутствуют |
| 236 | 93559.59 | 114836.82 | данные отсутствуют | данные отсутствуют |
| 236 | 93559.59 | 114836.82 | данные отсутствуют | данные отсутствуют |
| 237 | 93559.33 | 114838 | данные отсутствуют | данные отсутствуют |
| 238 | 93563.29 | 114838.93 | данные отсутствуют | данные отсутствуют |
| 239 | 93563.56 | 114837.71 | данные отсутствуют | данные отсутствуют |
| 240 | 93576.51 | 114840.6 | данные отсутствуют | данные отсутствуют |
| 241 | 93576.16 | 114842.19 | данные отсутствуют | данные отсутствуют |
| 242 | 93581.78 | 114843.5 | данные отсутствуют | данные отсутствуют |
| 243 | 93582.15 | 114841.86 | данные отсутствуют | данные отсутствуют |
| 244 | 93599.96 | 114845.84 | данные отсутствуют | данные отсутствуют |
| 245 | 93604.83 | 114824.67 | данные отсутствуют | данные отсутствуют |
| 246 | 93543.85 | 114815.05 | данные отсутствуют | данные отсутствуют |
| 247 | 93544.59 | 114814.58 | данные отсутствуют | данные отсутствуют |

| | | |
|---|---|---|
| Государственный регистратор | | ФГИС ЕГРН |
| полное наименование должности | подпись | инициалы, фамилия |

М.П.

Выписка из Единого государственного реестра недвижимости об объекте недвижимости



**Сведения о частях земельного участка**

| | | | |
|---|---|---|---|
| **Земельный участок** | | | |
| (вид объекта недвижимости) | | | |
| Лист № ___ Раздела **4.2** | Всего листов раздела **4.2 :** ___ | Всего разделов: ___ | Всего листов выписки: ___ |
| **19.09.2021 № 99/2021/418332209** | | | |
| Кадастровый номер: | | **78:31:0001138:13** | |

| Номер точки | Координаты, м | | Описание закрепления на местности | Средняя квадратическая погрешность определения координат характерных точек границы части земельного участка, м |
|---|---|---|---|---|
| | X | Y | | |
| 1 | 2 | 3 | 4 | 5 |
| 248 | 93545.4 | 114814.25 | данные отсутствуют | данные отсутствуют |
| 249 | 93546.25 | 114814.08 | данные отсутствуют | данные отсутствуют |
| 250 | 93547.13 | 114814.05 | данные отсутствуют | данные отсутствуют |
| 251 | 93548 | 114814.18 | данные отсутствуют | данные отсутствуют |
| 252 | 93570.79 | 114819.5 | данные отсутствуют | данные отсутствуют |
| 253 | 93614.5 | 114829.15 | данные отсутствуют | данные отсутствуют |
| 254 | 93655.6 | 114837.64 | данные отсутствуют | данные отсутствуют |
| 255 | 93655.64 | 114837.64 | данные отсутствуют | данные отсутствуют |
| 256 | 93671.96 | 114841.14 | данные отсутствуют | данные отсутствуют |
| 257 | 93672.02 | 114841.15 | данные отсутствуют | данные отсутствуют |
| 258 | 93702.43 | 114848.07 | данные отсутствуют | данные отсутствуют |
| 259 | 93702.46 | 114848.08 | данные отсутствуют | данные отсутствуют |
| 260 | 93755.23 | 114860.39 | данные отсутствуют | данные отсутствуют |
| 261 | 93756.04 | 114860.65 | данные отсутствуют | данные отсутствуют |
| 262 | 93756.79 | 114861.05 | данные отсутствуют | данные отсутствуют |
| 263 | 93757.47 | 114861.58 | данные отсутствуют | данные отсутствуют |
| 264 | 93758.04 | 114862.21 | данные отсутствуют | данные отсутствуют |

| | | |
|---|---|---|
| Государственный регистратор | | ФГИС ЕГРН |
| полное наименование должности | подпись | инициалы, фамилия |

М.П.

Выписка из Единого государственного реестра недвижимости об объекте недвижимости



**Сведения о частях земельного участка**

| | | | |
|---|---|---|---|
| **Земельный участок** | | | |
| (вид объекта недвижимости) | | | |
| Лист № ___ Раздела **4.2** | Всего листов раздела **4.2 :** ___ | Всего разделов: ___ | Всего листов выписки: ___ |
| **19.09.2021 № 99/2021/418332209** | | | |
| Кадастровый номер: | | **78:31:0001138:13** | |

| Номер точки | Координаты, м | | Описание закрепления на местности | Средняя квадратическая погрешность определения координат характерных точек границы части земельного участка, м |
|---|---|---|---|---|
| | X | Y | | |
| 1 | 2 | 3 | 4 | 5 |
| 265 | 93758.5 | 114862.93 | данные отсутствуют | данные отсутствуют |
| 266 | 93758.84 | 114863.71 | данные отсутствуют | данные отсутствуют |
| 267 | 93759.03 | 114864.54 | данные отсутствуют | данные отсутствуют |
| 268 | 93759.08 | 114865.4 | данные отсутствуют | данные отсутствуют |
| 269 | 93758.99 | 114866.25 | данные отсутствуют | данные отсутствуют |
| 270 | 93754.01 | 114890.88 | данные отсутствуют | данные отсутствуют |
| 271 | 93752.69 | 114897.43 | данные отсутствуют | данные отсутствуют |
| 272 | 93753.64 | 114897.72 | данные отсутствуют | данные отсутствуют |
| 273 | 93750.21 | 114910.99 | данные отсутствуют | данные отсутствуют |
| 274 | 93748.99 | 114910.7 | данные отсутствуют | данные отсутствуют |
| 275 | 93748.97 | 114910.7 | данные отсутствуют | данные отсутствуют |
| 276 | 93749.84 | 114907.01 | данные отсутствуют | данные отсутствуют |
| 277 | 93745.43 | 114905.66 | данные отсутствуют | данные отсутствуют |
| 278 | 93744.67 | 114905.35 | данные отсутствуют | данные отсутствуют |
| 279 | 93743.97 | 114904.93 | данные отсутствуют | данные отсутствуют |
| 280 | 93743.34 | 114904.4 | данные отсутствуют | данные отсутствуют |
| 281 | 93742.82 | 114903.78 | данные отсутствуют | данные отсутствуют |

| | | |
|---|---|---|
| Государственный регистратор | | ФГИС ЕГРН |
| полное наименование должности | подпись | инициалы, фамилия |

М.П.

Выписка из Единого государственного реестра недвижимости об объекте недвижимости



**Сведения о частях земельного участка**

| | | | |
|---|---|---|---|
| **Земельный участок** | | | |
| (вид объекта недвижимости) | | | |
| Лист № ___ Раздела **4.2** | Всего листов раздела **4.2 :** ___ | Всего разделов: ___ | Всего листов выписки: ___ |
| **19.09.2021 № 99/2021/418332209** | | | |
| Кадастровый номер: | | **78:31:0001138:13** | |

| Номер точки | Координаты, м | | Описание закрепления на местности | Средняя квадратическая погрешность определения координат характерных точек границы части земельного участка, м |
|---|---|---|---|---|
| | X | Y | | |
| 1 | 2 | 3 | 4 | 5 |
| 282 | 93742.4 | 114903.07 | данные отсутствуют | данные отсутствуют |
| 283 | 93742.1 | 114902.31 | данные отсутствуют | данные отсутствуют |
| 284 | 93741.93 | 114901.51 | данные отсутствуют | данные отсутствуют |
| 285 | 93741.89 | 114900.7 | данные отсутствуют | данные отсутствуют |
| 286 | 93741.99 | 114899.89 | данные отсутствуют | данные отсутствуют |
| 287 | 93744.21 | 114888.9 | данные отсутствуют | данные отсутствуют |
| 288 | 93748.23 | 114869.03 | данные отсутствуют | данные отсутствуют |
| 289 | 93700.2 | 114857.82 | данные отсутствуют | данные отсутствуют |
| 290 | 93669.83 | 114850.91 | данные отсутствуют | данные отсутствуют |
| 291 | 93653.56 | 114847.43 | данные отсутствуют | данные отсутствуют |
| 292 | 93612.44 | 114838.93 | данные отсутствуют | данные отсутствуют |
| 293 | 93612.38 | 114838.92 | данные отсутствуют | данные отсутствуют |
| 294 | 93568.61 | 114829.25 | данные отсутствуют | данные отсутствуют |
| 295 | 93568.55 | 114829.24 | данные отсутствуют | данные отсутствуют |
| 296 | 93548.08 | 114824.46 | данные отсутствуют | данные отсутствуют |
| 297 | 93546.24 | 114825.93 | данные отсутствуют | данные отсутствуют |
| 298 | 93545.64 | 114826.33 | данные отсутствуют | данные отсутствуют |

| | | |
|---|---|---|
| Государственный регистратор | | ФГИС ЕГРН |
| полное наименование должности | подпись | инициалы, фамилия |

М.П.

Выписка из Единого государственного реестра недвижимости об объекте недвижимости



**Сведения о частях земельного участка**

| | | | |
|---|---|---|---|
| **Земельный участок** | | | |
| (вид объекта недвижимости) | | | |
| Лист № ___ Раздела **4.2** | Всего листов раздела **4.2 :** ___ | Всего разделов: ___ | Всего листов выписки: ___ |
| **19.09.2021 № 99/2021/418332209** | | | |
| Кадастровый номер: | | **78:31:0001138:13** | |

| Номер точки | Координаты, м | | Описание закрепления на местности | Средняя квадратическая погрешность определения координат характерных точек границы части земельного участка, м |
|---|---|---|---|---|
| | X | Y | | |
| 1 | 2 | 3 | 4 | 5 |
| 299 | 93544.99 | 114826.65 | данные отсутствуют | данные отсутствуют |
| 300 | 93542.19 | 114813.04 | данные отсутствуют | данные отсутствуют |

| | | |
|---|---|---|
| Государственный регистратор | | ФГИС ЕГРН |
| полное наименование должности | подпись | инициалы, фамилия |

М.П.

Выписка из Единого государственного реестра недвижимости об объекте недвижимости



**Сведения о частях земельного участка**

| | | | |
|---|---|---|---|
| **Земельный участок** | | | |
| (вид объекта недвижимости) | | | |
| Лист № ___ Раздела **4.2** | Всего листов раздела **4.2 :** ___ | Всего разделов: ___ | Всего листов выписки: ___ |
| **19.09.2021 № 99/2021/418332209** | | | |
| Кадастровый номер: | | **78:31:0001138:13** | |

Сведения о характерных точках границы части (частей) земельного участка

Учетный номер части: 11

Система координат: МСК-05
Зона №

| Номер точки | Координаты, м | | Описание закрепления на местности | Средняя квадратическая погрешность определения координат характерных точек границы части земельного участка, м |
|---|---|---|---|---|
| | X | Y | | |
| 1 | 2 | 3 | 4 | 5 |
| 1 | 93546.8 | 114812.18 | данные отсутствуют | данные отсутствуют |
| 2 | 93548.47 | 114811.06 | данные отсутствуют | данные отсутствуют |
| 2 | 93548.47 | 114811.06 | данные отсутствуют | данные отсутствуют |
| 3 | 93555.05 | 114812.59 | данные отсутствуют | данные отсутствуют |
| 3 | 93555.05 | 114812.59 | данные отсутствуют | данные отсутствуют |
| 4 | 93554.9 | 114813.03 | данные отсутствуют | данные отсутствуют |
| 4 | 93554.9 | 114813.03 | данные отсутствуют | данные отсутствуют |
| 5 | 93560.32 | 114814.31 | данные отсутствуют | данные отсутствуют |
| 5 | 93560.32 | 114814.31 | данные отсутствуют | данные отсутствуют |
| 6 | 93560.42 | 114814.04 | данные отсутствуют | данные отсутствуют |
| 6 | 93560.42 | 114814.04 | данные отсутствуют | данные отсутствуют |
| 7 | 93563.09 | 114814.7 | данные отсутствуют | данные отсутствуют |
| 7 | 93563.09 | 114814.7 | данные отсутствуют | данные отсутствуют |
| 8 | 93563.12 | 114814.93 | данные отсутствуют | данные отсутствуют |
| 8 | 93563.12 | 114814.93 | данные отсутствуют | данные отсутствуют |
| 9 | 93568.37 | 114816.18 | данные отсутствуют | данные отсутствуют |

| | | |
|---|---|---|
| Государственный регистратор | | ФГИС ЕГРН |
| полное наименование должности | подпись | инициалы, фамилия |

М.П.

Выписка из Единого государственного реестра недвижимости об объекте недвижимости



**Сведения о частях земельного участка**

| | | | |
|---|---|---|---|
| **Земельный участок** | | | |
| (вид объекта недвижимости) | | | |
| Лист № ___ Раздела **4.2** | Всего листов раздела **4.2 :** ___ | Всего разделов: ___ | Всего листов выписки: ___ |
| **19.09.2021 № 99/2021/418332209** | | | |
| Кадастровый номер: | | **78:31:0001138:13** | |

| Номер точки | Координаты, м | | Описание закрепления на местности | Средняя квадратическая погрешность определения координат характерных точек границы части земельного участка, м |
|---|---|---|---|---|
| | X | Y | | |
| 1 | 2 | 3 | 4 | 5 |
| 9 | 93568.37 | 114816.18 | данные отсутствуют | данные отсутствуют |
| 10 | 93568.53 | 114815.7 | данные отсутствуют | данные отсутствуют |
| 10 | 93568.53 | 114815.7 | данные отсутствуют | данные отсутствуют |
| 11 | 93575.13 | 114817.2 | данные отсутствуют | данные отсутствуют |
| 11 | 93575.13 | 114817.2 | данные отсутствуют | данные отсутствуют |
| 12 | 93574.99 | 114817.69 | данные отсутствуют | данные отсутствуют |
| 12 | 93574.99 | 114817.69 | данные отсутствуют | данные отсутствуют |
| 13 | 93660.21 | 114837.63 | данные отсутствуют | данные отсутствуют |
| 13 | 93660.21 | 114837.63 | данные отсутствуют | данные отсутствуют |
| 14 | 93660.41 | 114836.94 | данные отсутствуют | данные отсутствуют |
| 14 | 93660.41 | 114836.94 | данные отсутствуют | данные отсутствуют |
| 14 | 93660.41 | 114836.94 | данные отсутствуют | данные отсутствуют |
| 15 | 93663.96 | 114837.83 | данные отсутствуют | данные отсутствуют |
| 15 | 93663.96 | 114837.83 | данные отсутствуют | данные отсутствуют |
| 15 | 93663.96 | 114837.83 | данные отсутствуют | данные отсутствуют |
| 16 | 93663.84 | 114838.38 | данные отсутствуют | данные отсутствуют |
| 16 | 93663.84 | 114838.38 | данные отсутствуют | данные отсутствуют |

| | | |
|---|---|---|
| Государственный регистратор | | ФГИС ЕГРН |
| полное наименование должности | подпись | инициалы, фамилия |

М.П.

Выписка из Единого государственного реестра недвижимости об объекте недвижимости



**Сведения о частях земельного участка**

| | | | |
|---|---|---|---|
| **Земельный участок** | | | |
| (вид объекта недвижимости) | | | |
| Лист № ___ Раздела **4.2** | Всего листов раздела **4.2 :** ___ | Всего разделов: ___ | Всего листов выписки: ___ |
| **19.09.2021 № 99/2021/418332209** | | | |
| Кадастровый номер: | | **78:31:0001138:13** | |

| Номер точки | Координаты, м | | Описание закрепления на местности | Средняя квадратическая погрешность определения координат характерных точек границы части земельного участка, м |
|---|---|---|---|---|
| | X | Y | | |
| 1 | 2 | 3 | 4 | 5 |
| 17 | 93735.23 | 114854.99 | данные отсутствуют | данные отсутствуют |
| 17 | 93735.23 | 114854.99 | данные отсутствуют | данные отсутствуют |
| 18 | 93735.35 | 114854.52 | данные отсутствуют | данные отсутствуют |
| 18 | 93735.35 | 114854.52 | данные отсутствуют | данные отсутствуют |
| 19 | 93741.86 | 114856.15 | данные отсутствуют | данные отсутствуют |
| 19 | 93741.86 | 114856.15 | данные отсутствуют | данные отсутствуют |
| 20 | 93741.73 | 114856.66 | данные отсутствуют | данные отсутствуют |
| 20 | 93741.73 | 114856.66 | данные отсутствуют | данные отсутствуют |
| 21 | 93755.26 | 114859.73 | данные отсутствуют | данные отсутствуют |
| 21 | 93755.26 | 114859.73 | данные отсутствуют | данные отсутствуют |
| 22 | 93755.39 | 114859.28 | данные отсутствуют | данные отсутствуют |
| 22 | 93755.39 | 114859.28 | данные отсутствуют | данные отсутствуют |
| 23 | 93761.94 | 114860.9 | данные отсутствуют | данные отсутствуют |
| 23 | 93761.94 | 114860.9 | данные отсутствуют | данные отсутствуют |
| 24 | 93761.09 | 114864.99 | данные отсутствуют | данные отсутствуют |
| 24 | 93761.09 | 114864.99 | данные отсутствуют | данные отсутствуют |
| 24 | 93761.09 | 114864.99 | данные отсутствуют | данные отсутствуют |

| | | |
|---|---|---|
| Государственный регистратор | | ФГИС ЕГРН |
| полное наименование должности | подпись | инициалы, фамилия |

М.П.

Выписка из Единого государственного реестра недвижимости об объекте недвижимости



**Сведения о частях земельного участка**

| | | | |
|---|---|---|---|
| **Земельный участок** | | | |
| (вид объекта недвижимости) | | | |
| Лист № ___ Раздела **4.2** | Всего листов раздела **4.2 :** ___ | Всего разделов: ___ | Всего листов выписки: ___ |
| **19.09.2021 № 99/2021/418332209** | | | |
| Кадастровый номер: | | **78:31:0001138:13** | |

| Номер точки | Координаты, м | | Описание закрепления на местности | Средняя квадратическая погрешность определения координат характерных точек границы части земельного участка, м |
|---|---|---|---|---|
| | X | Y | | |
| 1 | 2 | 3 | 4 | 5 |
| 25 | 93761.72 | 114865.1 | данные отсутствуют | данные отсутствуют |
| 25 | 93761.72 | 114865.1 | данные отсутствуют | данные отсутствуют |
| 25 | 93761.72 | 114865.1 | данные отсутствуют | данные отсутствуют |
| 26 | 93760.92 | 114868.77 | данные отсутствуют | данные отсутствуют |
| 26 | 93760.92 | 114868.77 | данные отсутствуют | данные отсутствуют |
| 26 | 93760.92 | 114868.77 | данные отсутствуют | данные отсутствуют |
| 27 | 93760.23 | 114868.63 | данные отсутствуют | данные отсутствуют |
| 27 | 93760.23 | 114868.63 | данные отсутствуют | данные отсутствуют |
| 27 | 93760.23 | 114868.63 | данные отсутствуют | данные отсутствуют |
| 28 | 93759.2 | 114872.79 | данные отсутствуют | данные отсутствуют |
| 28 | 93759.2 | 114872.79 | данные отсутствуют | данные отсутствуют |
| 28 | 93759.2 | 114872.79 | данные отсутствуют | данные отсутствуют |
| 28 | 93759.2 | 114872.79 | данные отсутствуют | данные отсутствуют |
| 29 | 93755.25 | 114891.17 | данные отсутствуют | данные отсутствуют |
| 29 | 93755.25 | 114891.17 | данные отсутствуют | данные отсутствуют |
| 29 | 93755.25 | 114891.17 | данные отсутствуют | данные отсутствуют |
| 29 | 93755.25 | 114891.17 | данные отсутствуют | данные отсутствуют |

| | | |
|---|---|---|
| Государственный регистратор | | ФГИС ЕГРН |
| полное наименование должности | подпись | инициалы, фамилия |

М.П.

Выписка из Единого государственного реестра недвижимости об объекте недвижимости



**Сведения о частях земельного участка**

| | | | |
|---|---|---|---|
| **Земельный участок** | | | |
| (вид объекта недвижимости) | | | |
| Лист № ___ Раздела **4.2** | Всего листов раздела **4.2 :** ___ | Всего разделов: ___ | Всего листов выписки: ___ |
| **19.09.2021 № 99/2021/418332209** | | | |
| Кадастровый номер: | | **78:31:0001138:13** | |

| Номер точки | Координаты, м | | Описание закрепления на местности | Средняя квадратическая погрешность определения координат характерных точек границы части земельного участка, м |
|---|---|---|---|---|
| | X | Y | | |
| 1 | 2 | 3 | 4 | 5 |
| 29 | 93755.25 | 114891.17 | данные отсутствуют | данные отсутствуют |
| 30 | 93754.1 | 114896.09 | данные отсутствуют | данные отсутствуют |
| 30 | 93754.1 | 114896.09 | данные отсутствуют | данные отсутствуют |
| 30 | 93754.1 | 114896.09 | данные отсутствуют | данные отсутствуют |
| 30 | 93754.1 | 114896.09 | данные отсутствуют | данные отсутствуют |
| 30 | 93754.1 | 114896.09 | данные отсутствуют | данные отсутствуют |
| 30 | 93754.1 | 114896.09 | данные отсутствуют | данные отсутствуют |
| 31 | 93751.57 | 114905.01 | данные отсутствуют | данные отсутствуют |
| 31 | 93751.57 | 114905.01 | данные отсутствуют | данные отсутствуют |
| 31 | 93751.57 | 114905.01 | данные отсутствуют | данные отсутствуют |
| 31 | 93751.57 | 114905.01 | данные отсутствуют | данные отсутствуют |
| 32 | 93748.81 | 114917.15 | данные отсутствуют | данные отсутствуют |
| 32 | 93748.81 | 114917.15 | данные отсутствуют | данные отсутствуют |
| 33 | 93745.41 | 114916.29 | данные отсутствуют | данные отсутствуют |
| 34 | 93731.3 | 114912.71 | данные отсутствуют | данные отсутствуют |
| 34 | 93731.3 | 114912.71 | данные отсутствуют | данные отсутствуют |
| 35 | 93724.55 | 114911.1 | данные отсутствуют | данные отсутствуют |

| | | |
|---|---|---|
| Государственный регистратор | | ФГИС ЕГРН |
| полное наименование должности | подпись | инициалы, фамилия |

М.П.

Выписка из Единого государственного реестра недвижимости об объекте недвижимости



**Сведения о частях земельного участка**

| | | | |
|---|---|---|---|
| **Земельный участок** | | | |
| (вид объекта недвижимости) | | | |
| Лист № ___ Раздела **4.2** | Всего листов раздела **4.2 :** ___ | Всего разделов: ___ | Всего листов выписки: ___ |
| **19.09.2021 № 99/2021/418332209** | | | |
| Кадастровый номер: | | **78:31:0001138:13** | |

| Номер точки | Координаты, м | | Описание закрепления на местности | Средняя квадратическая погрешность определения координат характерных точек границы части земельного участка, м |
|---|---|---|---|---|
| | X | Y | | |
| 1 | 2 | 3 | 4 | 5 |
| 36 | 93723.32 | 114910.81 | данные отсутствуют | данные отсутствуют |
| 37 | 93721.87 | 114910.46 | данные отсутствуют | данные отсутствуют |
| 38 | 93697.1 | 114904.54 | данные отсутствуют | данные отсутствуют |
| 38 | 93697.1 | 114904.54 | данные отсутствуют | данные отсутствуют |
| 39 | 93693.53 | 114908.35 | данные отсутствуют | данные отсутствуют |
| 39 | 93693.53 | 114908.35 | данные отсутствуют | данные отсутствуют |
| 40 | 93685.08 | 114906.39 | данные отсутствуют | данные отсутствуют |
| 41 | 93681.11 | 114905.48 | данные отсутствуют | данные отсутствуют |
| 42 | 93669.5 | 114902.71 | данные отсутствуют | данные отсутствуют |
| 42 | 93669.5 | 114902.71 | данные отсутствуют | данные отсутствуют |
| 43 | 93668.83 | 114905.54 | данные отсутствуют | данные отсутствуют |
| 43 | 93668.83 | 114905.54 | данные отсутствуют | данные отсутствуют |
| 44 | 93652.96 | 114901.86 | данные отсутствуют | данные отсутствуют |
| 44 | 93652.96 | 114901.86 | данные отсутствуют | данные отсутствуют |
| 45 | 93650.59 | 114901.36 | данные отсутствуют | данные отсутствуют |
| 45 | 93650.59 | 114901.36 | данные отсутствуют | данные отсутствуют |
| 46 | 93631.42 | 114896.7 | данные отсутствуют | данные отсутствуют |

| | | |
|---|---|---|
| Государственный регистратор | | ФГИС ЕГРН |
| полное наименование должности | подпись | инициалы, фамилия |

М.П.

Выписка из Единого государственного реестра недвижимости об объекте недвижимости



**Сведения о частях земельного участка**

| | | | |
|---|---|---|---|
| **Земельный участок** | | | |
| (вид объекта недвижимости) | | | |
| Лист № ___ Раздела **4.2** | Всего листов раздела **4.2 :** ___ | Всего разделов: ___ | Всего листов выписки: ___ |
| **19.09.2021 № 99/2021/418332209** | | | |
| Кадастровый номер: | | **78:31:0001138:13** | |

| Номер точки | Координаты, м | | Описание закрепления на местности | Средняя квадратическая погрешность определения координат характерных точек границы части земельного участка, м |
|---|---|---|---|---|
| | X | Y | | |
| 1 | 2 | 3 | 4 | 5 |
| 46 | 93631.42 | 114896.7 | данные отсутствуют | данные отсутствуют |
| 47 | 93629.11 | 114896.11 | данные отсутствуют | данные отсутствуют |
| 47 | 93629.11 | 114896.11 | данные отсутствуют | данные отсутствуют |
| 48 | 93600.46 | 114891.02 | данные отсутствуют | данные отсутствуют |
| 48 | 93600.46 | 114891.02 | данные отсутствуют | данные отсутствуют |
| 49 | 93595.26 | 114884.99 | данные отсутствуют | данные отсутствуют |
| 49 | 93595.26 | 114884.99 | данные отсутствуют | данные отсутствуют |
| 50 | 93596.24 | 114883.98 | данные отсутствуют | данные отсутствуют |
| 50 | 93596.24 | 114883.98 | данные отсутствуют | данные отсутствуют |
| 51 | 93599.03 | 114870.49 | данные отсутствуют | данные отсутствуют |
| 51 | 93599.03 | 114870.49 | данные отсутствуют | данные отсутствуют |
| 52 | 93595.59 | 114867.25 | данные отсутствуют | данные отсутствуют |
| 52 | 93595.59 | 114867.25 | данные отсутствуют | данные отсутствуют |
| 53 | 93588.36 | 114860.33 | данные отсутствуют | данные отсутствуют |
| 53 | 93588.36 | 114860.33 | данные отсутствуют | данные отсутствуют |
| 54 | 93588.72 | 114859.94 | данные отсутствуют | данные отсутствуют |
| 54 | 93588.72 | 114859.94 | данные отсутствуют | данные отсутствуют |

| | | |
|---|---|---|
| Государственный регистратор | | ФГИС ЕГРН |
| полное наименование должности | подпись | инициалы, фамилия |

М.П.

Выписка из Единого государственного реестра недвижимости об объекте недвижимости



**Сведения о частях земельного участка**

| | | | |
|---|---|---|---|
| **Земельный участок** | | | |
| (вид объекта недвижимости) | | | |
| Лист № ___ Раздела **4.2** | Всего листов раздела **4.2 :** ___ | Всего разделов: ___ | Всего листов выписки: ___ |
| **19.09.2021 № 99/2021/418332209** | | | |
| Кадастровый номер: | | **78:31:0001138:13** | |

| Номер точки | Координаты, м | | Описание закрепления на местности | Средняя квадратическая погрешность определения координат характерных точек границы части земельного участка, м |
|---|---|---|---|---|
| | X | Y | | |
| 1 | 2 | 3 | 4 | 5 |
| 55 | 93585.92 | 114858.87 | данные отсутствуют | данные отсутствуют |
| 55 | 93585.92 | 114858.87 | данные отсутствуют | данные отсутствуют |
| 56 | 93587.65 | 114852.67 | данные отсутствуют | данные отсутствуют |
| 56 | 93587.65 | 114852.67 | данные отсутствуют | данные отсутствуют |
| 57 | 93583.3 | 114851.81 | данные отсутствуют | данные отсутствуют |
| 57 | 93583.3 | 114851.81 | данные отсутствуют | данные отсутствуют |
| 58 | 93582.72 | 114853.56 | данные отсутствуют | данные отсутствуют |
| 58 | 93582.72 | 114853.56 | данные отсутствуют | данные отсутствуют |
| 59 | 93567.9 | 114849.18 | данные отсутствуют | данные отсутствуют |
| 59 | 93567.9 | 114849.18 | данные отсутствуют | данные отсутствуют |
| 60 | 93566.9 | 114851.79 | данные отсутствуют | данные отсутствуют |
| 60 | 93566.9 | 114851.79 | данные отсутствуют | данные отсутствуют |
| 61 | 93562.7 | 114847.13 | данные отсутствуют | данные отсутствуют |
| 61 | 93562.7 | 114847.13 | данные отсутствуют | данные отсутствуют |
| 62 | 93562.25 | 114847.52 | данные отсутствуют | данные отсутствуют |
| 62 | 93562.25 | 114847.52 | данные отсутствуют | данные отсутствуют |
| 63 | 93550.91 | 114834.45 | данные отсутствуют | данные отсутствуют |

| | | |
|---|---|---|
| Государственный регистратор | | ФГИС ЕГРН |
| полное наименование должности | подпись | инициалы, фамилия |

М.П.

Выписка из Единого государственного реестра недвижимости об объекте недвижимости



**Сведения о частях земельного участка**

| | | | |
|---|---|---|---|
| **Земельный участок** | | | |
| (вид объекта недвижимости) | | | |
| Лист № ___ Раздела **4.2** | Всего листов раздела **4.2 :** ___ | Всего разделов: ___ | Всего листов выписки: ___ |
| **19.09.2021 № 99/2021/418332209** | | | |
| Кадастровый номер: | | **78:31:0001138:13** | |

| Номер точки | Координаты, м | | Описание закрепления на местности | Средняя квадратическая погрешность определения координат характерных точек границы части земельного участка, м |
|---|---|---|---|---|
| | X | Y | | |
| 1 | 2 | 3 | 4 | 5 |
| 63 | 93550.91 | 114834.45 | данные отсутствуют | данные отсутствуют |
| 63 | 93550.91 | 114834.45 | данные отсутствуют | данные отсутствуют |
| 64 | 93538.6 | 114818.23 | данные отсутствуют | данные отсутствуют |
| 64 | 93538.6 | 114818.23 | данные отсутствуют | данные отсутствуют |
| 64 | 93538.6 | 114818.23 | данные отсутствуют | данные отсутствуют |
| 65 | 93539.59 | 114817.42 | данные отсутствуют | данные отсутствуют |
| 65 | 93539.59 | 114817.42 | данные отсутствуют | данные отсутствуют |
| 66 | 93538.6 | 114816.11 | данные отсутствуют | данные отсутствуют |
| 66 | 93538.6 | 114816.11 | данные отсутствуют | данные отсутствуют |
| 67 | 93541.13 | 114814.22 | данные отсутствуют | данные отсутствуют |
| 67 | 93541.13 | 114814.22 | данные отсутствуют | данные отсутствуют |
| 68 | 93540.91 | 114814.02 | данные отсутствуют | данные отсутствуют |
| 68 | 93540.91 | 114814.02 | данные отсутствуют | данные отсутствуют |
| 69 | 93543.57 | 114811.98 | данные отсутствуют | данные отсутствуют |
| 70 | 93543.92 | 114812.19 | данные отсутствуют | данные отсутствуют |
| 71 | 93545.79 | 114810.91 | данные отсутствуют | данные отсутствуют |
| 72 | 93752.06 | 114903.3 | данные отсутствуют | данные отсутствуют |

| | | |
|---|---|---|
| Государственный регистратор | | ФГИС ЕГРН |
| полное наименование должности | подпись | инициалы, фамилия |

М.П.

Выписка из Единого государственного реестра недвижимости об объекте недвижимости



**Сведения о частях земельного участка**

| | | | |
|---|---|---|---|
| **Земельный участок** | | | |
| (вид объекта недвижимости) | | | |
| Лист № ___ Раздела **4.2** | Всего листов раздела **4.2 :** ___ | Всего разделов: ___ | Всего листов выписки: ___ |
| **19.09.2021 № 99/2021/418332209** | | | |
| Кадастровый номер: | | **78:31:0001138:13** | |

| Номер точки | Координаты, м | | Описание закрепления на местности | Средняя квадратическая погрешность определения координат характерных точек границы части земельного участка, м |
|---|---|---|---|---|
| | X | Y | | |
| 1 | 2 | 3 | 4 | 5 |
| 73 | 93751.7 | 114902.68 | данные отсутствуют | данные отсутствуют |
| 74 | 93751.43 | 114902.02 | данные отсутствуют | данные отсутствуют |
| 75 | 93751.26 | 114901.33 | данные отсутствуют | данные отсутствуют |
| 76 | 93751.2 | 114900.62 | данные отсутствуют | данные отсутствуют |
| 77 | 93751.24 | 114899.91 | данные отсутствуют | данные отсутствуют |
| 78 | 93751.45 | 114899.04 | данные отсутствуют | данные отсутствуют |
| 79 | 93751.79 | 114898.21 | данные отсутствуют | данные отсутствуют |
| 80 | 93752.25 | 114897.44 | данные отсутствуют | данные отсутствуют |
| 81 | 93752.81 | 114896.75 | данные отсутствуют | данные отсутствуют |
| 82 | 93753.47 | 114896.14 | данные отсутствуют | данные отсутствуют |
| 83 | 93754.21 | 114895.64 | данные отсутствуют | данные отсутствуют |
| 84 | 93759.9 | 114869.98 | данные отсутствуют | данные отсутствуют |
| 85 | 93759.48 | 114869.25 | данные отсутствуют | данные отсутствуют |
| 86 | 93759.19 | 114868.46 | данные отсутствуют | данные отсутствуют |
| 87 | 93759.03 | 114867.63 | данные отсутствуют | данные отсутствуют |
| 88 | 93759.02 | 114866.79 | данные отсутствуют | данные отсутствуют |
| 89 | 93759.15 | 114865.97 | данные отсутствуют | данные отсутствуют |

| | | |
|---|---|---|
| Государственный регистратор | | ФГИС ЕГРН |
| полное наименование должности | подпись | инициалы, фамилия |

М.П.

Выписка из Единого государственного реестра недвижимости об объекте недвижимости



**Сведения о частях земельного участка**

| | | | |
|---|---|---|---|
| **Земельный участок** | | | |
| (вид объекта недвижимости) | | | |
| Лист № ___ Раздела **4.2** | Всего листов раздела **4.2 :** ___ | Всего разделов: ___ | Всего листов выписки: ___ |
| **19.09.2021 № 99/2021/418332209** | | | |
| Кадастровый номер: | | **78:31:0001138:13** | |

| Номер точки | Координаты, м | | Описание закрепления на местности | Средняя квадратическая погрешность определения координат характерных точек границы части земельного участка, м |
|---|---|---|---|---|
| | X | Y | | |
| 1 | 2 | 3 | 4 | 5 |
| 90 | 93759.4 | 114865.19 | данные отсутствуют | данные отсутствуют |
| 91 | 93759.78 | 114864.46 | данные отсутствуют | данные отсутствуют |
| 92 | 93760.27 | 114863.81 | данные отсутствуют | данные отсутствуют |
| 93 | 93760.87 | 114863.24 | данные отсутствуют | данные отсутствуют |
| 94 | 93761.55 | 114862.79 | данные отсутствуют | данные отсутствуют |
| 95 | 93750.58 | 114909.35 | данные отсутствуют | данные отсутствуют |
| 96 | 93749.84 | 114912.61 | данные отсутствуют | данные отсутствуют |
| 97 | 93749.38 | 114912.51 | данные отсутствуют | данные отсутствуют |
| 98 | 93750.12 | 114909.24 | данные отсутствуют | данные отсутствуют |
| 99 | 93663.85 | 114838.35 | данные отсутствуют | данные отсутствуют |
| 100 | 93660.24 | 114837.51 | данные отсутствуют | данные отсутствуют |
| 101 | 93750.72 | 114904.83 | данные отсутствуют | данные отсутствуют |
| 102 | 93753.22 | 114895.9 | данные отсутствуют | данные отсутствуют |
| 103 | 93754.44 | 114890.9 | данные отсутствуют | данные отсутствуют |
| 104 | 93758.35 | 114872.62 | данные отсутствуют | данные отсутствуют |
| 105 | 93759.25 | 114872.57 | данные отсутствуют | данные отсутствуют |
| 106 | 93751.69 | 114904.59 | данные отсутствуют | данные отсутствуют |

| | | |
|---|---|---|
| Государственный регистратор | | ФГИС ЕГРН |
| полное наименование должности | подпись | инициалы, фамилия |

М.П.

Выписка из Единого государственного реестра недвижимости об объекте недвижимости



**Сведения о частях земельного участка**

| | | | |
|---|---|---|---|
| **Земельный участок** | | | |
| (вид объекта недвижимости) | | | |
| Лист № ___ Раздела **4.2** | Всего листов раздела **4.2 :** ___ | Всего разделов: ___ | Всего листов выписки: ___ |
| **19.09.2021 № 99/2021/418332209** | | | |
| Кадастровый номер: | | **78:31:0001138:13** | |

| Номер точки | Координаты, м | | Описание закрепления на местности | Средняя квадратическая погрешность определения координат характерных точек границы части земельного участка, м |
|---|---|---|---|---|
| | X | Y | | |
| 1 | 2 | 3 | 4 | 5 |
| 107 | 93751.07 | 114904.44 | данные отсутствуют | данные отсутствуют |
| 108 | 93753.33 | 114894.91 | данные отсутствуют | данные отсутствуют |
| 109 | 93754.21 | 114895.12 | данные отсутствуют | данные отсутствуют |
| 110 | 93755.2 | 114890.93 | данные отсутствуют | данные отсутствуют |
| 111 | 93754.32 | 114890.72 | данные отсутствуют | данные отсутствуют |
| 112 | 93758.65 | 114872.43 | данные отсутствуют | данные отсутствуют |
| 113 | 93591.9 | 114821.65 | данные отсутствуют | данные отсутствуют |
| 114 | 93591.64 | 114822.49 | данные отсутствуют | данные отсутствуют |
| 115 | 93591.24 | 114823.28 | данные отсутствуют | данные отсутствуют |
| 116 | 93590.7 | 114823.99 | данные отсутствуют | данные отсутствуют |
| 117 | 93590.05 | 114824.59 | данные отсутствуют | данные отсутствуют |
| 118 | 93589.3 | 114825.07 | данные отсутствуют | данные отсутствуют |
| 119 | 93588.48 | 114825.41 | данные отсутствуют | данные отсутствуют |
| 120 | 93587.62 | 114825.6 | данные отсутствуют | данные отсутствуют |
| 121 | 93586.73 | 114825.63 | данные отсутствуют | данные отсутствуют |
| 122 | 93585.86 | 114825.5 | данные отсутствуют | данные отсутствуют |
| 123 | 93585.01 | 114825.22 | данные отсутствуют | данные отсутствуют |

| | | |
|---|---|---|
| Государственный регистратор | | ФГИС ЕГРН |
| полное наименование должности | подпись | инициалы, фамилия |

М.П.

Выписка из Единого государственного реестра недвижимости об объекте недвижимости



**Сведения о частях земельного участка**

| | | | |
|---|---|---|---|
| **Земельный участок** | | | |
| (вид объекта недвижимости) | | | |
| Лист № ___ Раздела **4.2** | Всего листов раздела **4.2 :** ___ | Всего разделов: ___ | Всего листов выписки: ___ |
| **19.09.2021 № 99/2021/418332209** | | | |
| Кадастровый номер: | | **78:31:0001138:13** | |

| Номер точки | Координаты, м | | Описание закрепления на местности | Средняя квадратическая погрешность определения координат характерных точек границы части земельного участка, м |
|---|---|---|---|---|
| | X | Y | | |
| 1 | 2 | 3 | 4 | 5 |
| 124 | 93584.23 | 114824.8 | данные отсутствуют | данные отсутствуют |
| 125 | 93583.54 | 114824.25 | данные отсутствуют | данные отсутствуют |
| 126 | 93582.96 | 114823.58 | данные отсутствуют | данные отсутствуют |
| 127 | 93582.5 | 114822.82 | данные отсутствуют | данные отсутствуют |
| 128 | 93582.18 | 114822 | данные отсутствуют | данные отсутствуют |
| 129 | 93582.02 | 114821.13 | данные отсутствуют | данные отсутствуют |
| 130 | 93582.01 | 114820.24 | данные отсутствуют | данные отсутствуют |
| 131 | 93582.16 | 114819.37 | данные отсутствуют | данные отсутствуют |
| 132 | 93702.8 | 114847.44 | данные отсутствуют | данные отсутствуют |
| 133 | 93702.54 | 114848.29 | данные отсутствуют | данные отсутствуют |
| 134 | 93702.14 | 114849.08 | данные отсутствуют | данные отсутствуют |
| 135 | 93701.61 | 114849.79 | данные отсутствуют | данные отсутствуют |
| 136 | 93700.96 | 114850.39 | данные отсутствуют | данные отсутствуют |
| 137 | 93700.21 | 114850.87 | данные отсутствуют | данные отсутствуют |
| 138 | 93699.4 | 114851.21 | данные отсутствуют | данные отсутствуют |
| 139 | 93698.53 | 114851.4 | данные отсутствуют | данные отсутствуют |
| 140 | 93697.64 | 114851.44 | данные отсутствуют | данные отсутствуют |

| | | |
|---|---|---|
| Государственный регистратор | | ФГИС ЕГРН |
| полное наименование должности | подпись | инициалы, фамилия |

М.П.

Выписка из Единого государственного реестра недвижимости об объекте недвижимости

**Сведения о частях земельного участка**

| | | | |
|---|---|---|---|
| **Земельный участок** | | | |
| (вид объекта недвижимости) | | | |
| Лист № ___ Раздела **4.2** | Всего листов раздела **4.2 :** ___ | Всего разделов: ___ | Всего листов выписки: ___ |
| **19.09.2021 № 99/2021/418332209** | | | |
| Кадастровый номер: | | **78:31:0001138:13** | |

| Номер точки | Координаты, м | | Описание закрепления на местности | Средняя квадратическая погрешность определения координат характерных точек границы части земельного участка, м |
|---|---|---|---|---|
| | X | Y | | |
| 1 | 2 | 3 | 4 | 5 |
| 141 | 93696.76 | 114851.31 | данные отсутствуют | данные отсутствуют |
| 142 | 93695.92 | 114851.04 | данные отсутствуют | данные отсутствуют |
| 143 | 93695.14 | 114850.62 | данные отсутствуют | данные отсутствуют |
| 144 | 93694.44 | 114850.06 | данные отсутствуют | данные отсутствуют |
| 145 | 93693.86 | 114849.4 | данные отсутствуют | данные отсутствуют |
| 146 | 93693.4 | 114848.64 | данные отсутствуют | данные отсутствуют |
| 147 | 93693.08 | 114847.81 | данные отсутствуют | данные отсутствуют |
| 148 | 93692.92 | 114846.94 | данные отсутствуют | данные отсутствуют |
| 149 | 93692.91 | 114846.05 | данные отсутствуют | данные отсутствуют |
| 150 | 93693.06 | 114845.18 | данные отсутствуют | данные отсутствуют |
| 151 | 93653.33 | 114900.9 | данные отсутствуют | данные отсутствуют |
| 152 | 93655.01 | 114901.29 | данные отсутствуют | данные отсутствуют |
| 152 | 93655.01 | 114901.29 | данные отсутствуют | данные отсутствуют |
| 153 | 93655.49 | 114899.36 | данные отсутствуют | данные отсутствуют |
| 153 | 93655.49 | 114899.36 | данные отсутствуют | данные отсутствуют |
| 154 | 93607.26 | 114825.24 | данные отсутствуют | данные отсутствуют |
| 155 | 93607.05 | 114825.38 | данные отсутствуют | данные отсутствуют |

| | | |
|---|---|---|
| Государственный регистратор | | ФГИС ЕГРН |
| полное наименование должности | подпись | инициалы, фамилия |

М.П.

Выписка из Единого государственного реестра недвижимости об объекте недвижимости



**Сведения о частях земельного участка**

| | | | |
|---|---|---|---|
| **Земельный участок** | | | |
| (вид объекта недвижимости) | | | |
| Лист № ___ Раздела **4.2** | Всего листов раздела **4.2 :** ___ | Всего разделов: ___ | Всего листов выписки: ___ |
| **19.09.2021 № 99/2021/418332209** | | | |
| Кадастровый номер: | | **78:31:0001138:13** | |

| Номер точки | Координаты, м | | Описание закрепления на местности | Средняя квадратическая погрешность определения координат характерных точек границы части земельного участка, м |
|---|---|---|---|---|
| | X | Y | | |
| 1 | 2 | 3 | 4 | 5 |
| 156 | 93606.77 | 114826.13 | данные отсутствуют | данные отсутствуют |
| 157 | 93606.37 | 114826.84 | данные отсутствуют | данные отсутствуют |
| 158 | 93605.86 | 114827.47 | данные отсутствуют | данные отсутствуют |
| 159 | 93605.26 | 114828.01 | данные отсутствуют | данные отсутствуют |
| 160 | 93604.58 | 114828.45 | данные отсутствуют | данные отсутствуют |
| 161 | 93603.84 | 114828.77 | данные отсутствуют | данные отсутствуют |
| 162 | 93603.06 | 114828.97 | данные отсутствуют | данные отсутствуют |
| 163 | 93602.26 | 114829.04 | данные отсутствуют | данные отсутствуют |
| 164 | 93601.45 | 114828.97 | данные отсутствуют | данные отсутствуют |
| 165 | 93600.67 | 114828.79 | данные отсутствуют | данные отсутствуют |
| 166 | 93599.85 | 114828.7 | данные отсутствуют | данные отсутствуют |
| 167 | 93599.06 | 114828.49 | данные отсутствуют | данные отсутствуют |
| 168 | 93598.32 | 114828.15 | данные отсутствуют | данные отсутствуют |
| 169 | 93597.64 | 114827.7 | данные отсутствуют | данные отсутствуют |
| 170 | 93597.05 | 114827.14 | данные отсутствуют | данные отсутствуют |
| 171 | 93596.55 | 114826.49 | данные отсутствуют | данные отсутствуют |
| 172 | 93596.16 | 114825.78 | данные отсутствуют | данные отсутствуют |

| | | |
|---|---|---|
| Государственный регистратор | | ФГИС ЕГРН |
| полное наименование должности | подпись | инициалы, фамилия |

М.П.

Выписка из Единого государственного реестра недвижимости об объекте недвижимости



**Сведения о частях земельного участка**

| | | | |
|---|---|---|---|
| **Земельный участок** | | | |
| (вид объекта недвижимости) | | | |
| Лист № ___ Раздела **4.2** | Всего листов раздела **4.2 :** ___ | Всего разделов: ___ | Всего листов выписки: ___ |
| **19.09.2021 № 99/2021/418332209** | | | |
| Кадастровый номер: | | **78:31:0001138:13** | |

| Номер точки | Координаты, м | | Описание закрепления на местности | Средняя квадратическая погрешность определения координат характерных точек границы части земельного участка, м |
|---|---|---|---|---|
| | X | Y | | |
| 1 | 2 | 3 | 4 | 5 |
| 173 | 93595.9 | 114825 | данные отсутствуют | данные отсутствуют |
| 174 | 93595.77 | 114824.2 | данные отсутствуют | данные отсутствуют |
| 175 | 93595.76 | 114823.38 | данные отсутствуют | данные отсутствуют |
| 176 | 93595.9 | 114822.58 | данные отсутствуют | данные отсутствуют |
| 177 | 93649.45 | 114897.95 | данные отсутствуют | данные отсутствуют |
| 177 | 93649.45 | 114897.95 | данные отсутствуют | данные отсутствуют |
| 178 | 93649.05 | 114899.86 | данные отсутствуют | данные отсутствуют |
| 178 | 93649.05 | 114899.86 | данные отсутствуют | данные отсутствуют |
| 179 | 93650.72 | 114900.27 | данные отсутствуют | данные отсутствуют |
| 180 | 93631.65 | 114895.76 | данные отсутствуют | данные отсутствуют |
| 181 | 93633.53 | 114896.2 | данные отсутствуют | данные отсутствуют |
| 181 | 93633.53 | 114896.2 | данные отсутствуют | данные отсутствуют |
| 182 | 93634.01 | 114894.25 | данные отсутствуют | данные отсутствуют |
| 182 | 93634.01 | 114894.25 | данные отсутствуют | данные отсутствуют |
| 183 | 93752.5 | 114901.73 | данные отсутствуют | данные отсутствуют |
| 184 | 93752.59 | 114899.92 | данные отсутствуют | данные отсутствуют |
| 185 | 93751.76 | 114899.91 | данные отсутствуют | данные отсутствуют |

| | | |
|---|---|---|
| Государственный регистратор | | ФГИС ЕГРН |
| полное наименование должности | подпись | инициалы, фамилия |

М.П.

Выписка из Единого государственного реестра недвижимости об объекте недвижимости



**Сведения о частях земельного участка**

| | | | |
|---|---|---|---|
| **Земельный участок** | | | |
| (вид объекта недвижимости) | | | |
| Лист № ___ Раздела **4.2** | Всего листов раздела **4.2 :** ___ | Всего разделов: ___ | Всего листов выписки: ___ |
| **19.09.2021 № 99/2021/418332209** | | | |
| Кадастровый номер: | | **78:31:0001138:13** | |

| Номер точки | Координаты, м | | Описание закрепления на местности | Средняя квадратическая погрешность определения координат характерных точек границы части земельного участка, м |
|---|---|---|---|---|
| | X | Y | | |
| 1 | 2 | 3 | 4 | 5 |
| 186 | 93750.94 | 114899.76 | данные отсутствуют | данные отсутствуют |
| 187 | 93750.16 | 114899.49 | данные отсутствуют | данные отсутствуют |
| 188 | 93749.43 | 114899.08 | данные отсутствуют | данные отсутствуют |
| 189 | 93748.78 | 114898.57 | данные отсутствуют | данные отсутствуют |
| 190 | 93748.23 | 114897.95 | данные отсутствуют | данные отсутствуют |
| 191 | 93747.79 | 114897.25 | данные отсутствуют | данные отсутствуют |
| 192 | 93747.47 | 114896.48 | данные отсутствуют | данные отсутствуют |
| 193 | 93747.28 | 114895.67 | данные отсутствуют | данные отсутствуют |
| 194 | 93747.23 | 114894.85 | данные отсутствуют | данные отсутствуют |
| 195 | 93747.32 | 114893.96 | данные отсутствуют | данные отсутствуют |
| 196 | 93747.57 | 114893.11 | данные отсутствуют | данные отсутствуют |
| 197 | 93747.96 | 114892.32 | данные отсутствуют | данные отсутствуют |
| 198 | 93748.49 | 114891.61 | данные отсутствуют | данные отсутствуют |
| 199 | 93749.14 | 114891 | данные отсутствуют | данные отсутствуют |
| 200 | 93749.88 | 114890.52 | данные отсутствуют | данные отсутствуют |
| 201 | 93750.69 | 114890.17 | данные отсутствуют | данные отсутствуют |
| 202 | 93751.56 | 114889.98 | данные отсутствуют | данные отсутствуют |

| | | |
|---|---|---|
| Государственный регистратор | | ФГИС ЕГРН |
| полное наименование должности | подпись | инициалы, фамилия |

М.П.

Выписка из Единого государственного реестра недвижимости об объекте недвижимости



**Сведения о частях земельного участка**

| | | | |
|---|---|---|---|
| **Земельный участок** | | | |
| (вид объекта недвижимости) | | | |
| Лист № ___ Раздела **4.2** | Всего листов раздела **4.2 :** ___ | Всего разделов: ___ | Всего листов выписки: ___ |
| **19.09.2021 № 99/2021/418332209** | | | |
| Кадастровый номер: | | **78:31:0001138:13** | |

| Номер точки | Координаты, м | | Описание закрепления на местности | Средняя квадратическая погрешность определения координат характерных точек границы части земельного участка, м |
|---|---|---|---|---|
| | X | Y | | |
| 1 | 2 | 3 | 4 | 5 |
| 203 | 93753.11 | 114889.69 | данные отсутствуют | данные отсутствуют |
| 204 | 93753.35 | 114884.81 | данные отсутствуют | данные отсутствуют |
| 205 | 93753.45 | 114883.94 | данные отсутствуют | данные отсутствуют |
| 206 | 93753.71 | 114883.11 | данные отсутствуют | данные отсутствуют |
| 207 | 93754.1 | 114882.34 | данные отсутствуют | данные отсутствуют |
| 208 | 93754.63 | 114881.65 | данные отсутствуют | данные отсутствуют |
| 209 | 93755.26 | 114881.05 | данные отсутствуют | данные отсутствуют |
| 210 | 93755.99 | 114880.58 | данные отсутствуют | данные отсутствуют |
| 211 | 93756.79 | 114880.24 | данные отсутствуют | данные отсутствуют |
| 212 | 93757.64 | 114880.05 | данные отсутствуют | данные отсутствуют |
| 213 | 93627.98 | 114892.83 | данные отсутствуют | данные отсутствуют |
| 213 | 93627.98 | 114892.83 | данные отсутствуют | данные отсутствуют |
| 214 | 93627.59 | 114894.79 | данные отсутствуют | данные отсутствуют |
| 214 | 93627.59 | 114894.79 | данные отсутствуют | данные отсутствуют |
| 215 | 93629.22 | 114895.27 | данные отсутствуют | данные отсутствуют |
| 216 | 93603.21 | 114887.01 | данные отсутствуют | данные отсутствуют |
| 217 | 93608.64 | 114825.56 | данные отсутствуют | данные отсутствуют |

| | | |
|---|---|---|
| Государственный регистратор | | ФГИС ЕГРН |
| полное наименование должности | подпись | инициалы, фамилия |

М.П.

Выписка из Единого государственного реестра недвижимости об объекте недвижимости



**Сведения о частях земельного участка**

| | | | |
|---|---|---|---|
| **Земельный участок** | | | |
| (вид объекта недвижимости) | | | |
| Лист № ___ Раздела **4.2** | Всего листов раздела **4.2 :** ___ | Всего разделов: ___ | Всего листов выписки: ___ |
| **19.09.2021 № 99/2021/418332209** | | | |
| Кадастровый номер: | | **78:31:0001138:13** | |

| Номер точки | Координаты, м | | Описание закрепления на местности | Средняя квадратическая погрешность определения координат характерных точек границы части земельного участка, м |
|---|---|---|---|---|
| | X | Y | | |
| 1 | 2 | 3 | 4 | 5 |
| 218 | 93603.76 | 114846.69 | данные отсутствуют | данные отсутствуют |
| 219 | 93611.67 | 114848.46 | данные отсутствуют | данные отсутствуют |
| 219 | 93611.67 | 114848.46 | данные отсутствуют | данные отсутствуют |
| 220 | 93610.62 | 114852.7 | данные отсутствуют | данные отсутствуют |
| 220 | 93610.62 | 114852.7 | данные отсутствуют | данные отсутствуют |
| 221 | 93610.31 | 114853.96 | данные отсутствуют | данные отсутствуют |
| 222 | 93609.19 | 114853.69 | данные отсутствуют | данные отсутствуют |
| 223 | 93608.82 | 114855.19 | данные отсутствуют | данные отсутствуют |
| 224 | 93609.94 | 114855.47 | данные отсутствуют | данные отсутствуют |
| 225 | 93606.07 | 114871.14 | данные отсутствуют | данные отсутствуют |
| 226 | 93605.77 | 114871.07 | данные отсутствуют | данные отсутствуют |
| 227 | 93605.58 | 114871.84 | данные отсутствуют | данные отсутствуют |
| 228 | 93605.88 | 114871.92 | данные отсутствуют | данные отсутствуют |
| 229 | 93603.48 | 114881.62 | данные отсутствуют | данные отсутствуют |
| 230 | 93603.19 | 114881.55 | данные отсутствуют | данные отсутствуют |
| 231 | 93602.97 | 114882.43 | данные отсутствуют | данные отсутствуют |
| 232 | 93603.26 | 114882.5 | данные отсутствуют | данные отсутствуют |

| | | |
|---|---|---|
| Государственный регистратор | | ФГИС ЕГРН |
| полное наименование должности | подпись | инициалы, фамилия |

М.П.

Выписка из Единого государственного реестра недвижимости об объекте недвижимости



**Сведения о частях земельного участка**

| | | | |
|---|---|---|---|
| **Земельный участок** | | | |
| (вид объекта недвижимости) | | | |
| Лист № ___ Раздела **4.2** | Всего листов раздела **4.2 :** ___ | Всего разделов: ___ | Всего листов выписки: ___ |
| **19.09.2021 № 99/2021/418332209** | | | |
| Кадастровый номер: | | **78:31:0001138:13** | |

| Номер точки | Координаты, м | | Описание закрепления на местности | Средняя квадратическая погрешность определения координат характерных точек границы части земельного участка, м |
|---|---|---|---|---|
| | X | Y | | |
| 1 | 2 | 3 | 4 | 5 |
| 233 | 93602.21 | 114886.77 | данные отсутствуют | данные отсутствуют |
| 233 | 93602.21 | 114886.77 | данные отсутствуют | данные отсутствуют |
| 234 | 93602.71 | 114886.89 | данные отсутствуют | данные отсутствуют |
| 235 | 93600.17 | 114890.69 | данные отсутствуют | данные отсутствуют |
| 236 | 93559.59 | 114836.82 | данные отсутствуют | данные отсутствуют |
| 236 | 93559.59 | 114836.82 | данные отсутствуют | данные отсутствуют |
| 237 | 93559.33 | 114838 | данные отсутствуют | данные отсутствуют |
| 238 | 93563.29 | 114838.93 | данные отсутствуют | данные отсутствуют |
| 239 | 93563.56 | 114837.71 | данные отсутствуют | данные отсутствуют |
| 240 | 93576.51 | 114840.6 | данные отсутствуют | данные отсутствуют |
| 241 | 93576.16 | 114842.19 | данные отсутствуют | данные отсутствуют |
| 242 | 93581.78 | 114843.5 | данные отсутствуют | данные отсутствуют |
| 243 | 93582.15 | 114841.86 | данные отсутствуют | данные отсутствуют |
| 244 | 93599.96 | 114845.84 | данные отсутствуют | данные отсутствуют |
| 245 | 93604.83 | 114824.67 | данные отсутствуют | данные отсутствуют |
| 246 | 93543.85 | 114815.05 | данные отсутствуют | данные отсутствуют |
| 247 | 93544.59 | 114814.58 | данные отсутствуют | данные отсутствуют |

| | | |
|---|---|---|
| Государственный регистратор | | ФГИС ЕГРН |
| полное наименование должности | подпись | инициалы, фамилия |

М.П.

Выписка из Единого государственного реестра недвижимости об объекте недвижимости



**Сведения о частях земельного участка**

| | | | |
|---|---|---|---|
| **Земельный участок** | | | |
| (вид объекта недвижимости) | | | |
| Лист № ___ Раздела **4.2** | Всего листов раздела **4.2 :** ___ | Всего разделов: ___ | Всего листов выписки: ___ |
| **19.09.2021 № 99/2021/418332209** | | | |
| Кадастровый номер: | | **78:31:0001138:13** | |

| Номер точки | Координаты, м | | Описание закрепления на местности | Средняя квадратическая погрешность определения координат характерных точек границы части земельного участка, м |
|---|---|---|---|---|
| | X | Y | | |
| 1 | 2 | 3 | 4 | 5 |
| 248 | 93545.4 | 114814.25 | данные отсутствуют | данные отсутствуют |
| 249 | 93546.25 | 114814.08 | данные отсутствуют | данные отсутствуют |
| 250 | 93547.13 | 114814.05 | данные отсутствуют | данные отсутствуют |
| 251 | 93548 | 114814.18 | данные отсутствуют | данные отсутствуют |
| 252 | 93570.79 | 114819.5 | данные отсутствуют | данные отсутствуют |
| 253 | 93614.5 | 114829.15 | данные отсутствуют | данные отсутствуют |
| 254 | 93655.6 | 114837.64 | данные отсутствуют | данные отсутствуют |
| 255 | 93655.64 | 114837.64 | данные отсутствуют | данные отсутствуют |
| 256 | 93671.96 | 114841.14 | данные отсутствуют | данные отсутствуют |
| 257 | 93672.02 | 114841.15 | данные отсутствуют | данные отсутствуют |
| 258 | 93702.43 | 114848.07 | данные отсутствуют | данные отсутствуют |
| 259 | 93702.46 | 114848.08 | данные отсутствуют | данные отсутствуют |
| 260 | 93755.23 | 114860.39 | данные отсутствуют | данные отсутствуют |
| 261 | 93756.04 | 114860.65 | данные отсутствуют | данные отсутствуют |
| 262 | 93756.79 | 114861.05 | данные отсутствуют | данные отсутствуют |
| 263 | 93757.47 | 114861.58 | данные отсутствуют | данные отсутствуют |
| 264 | 93758.04 | 114862.21 | данные отсутствуют | данные отсутствуют |

| | | |
|---|---|---|
| Государственный регистратор | | ФГИС ЕГРН |
| полное наименование должности | подпись | инициалы, фамилия |

М.П.

Выписка из Единого государственного реестра недвижимости об объекте недвижимости



**Сведения о частях земельного участка**

| | | | |
|---|---|---|---|
| **Земельный участок** | | | |
| (вид объекта недвижимости) | | | |
| Лист № ___ Раздела **4.2** | Всего листов раздела **4.2 :** ___ | Всего разделов: ___ | Всего листов выписки: ___ |
| **19.09.2021 № 99/2021/418332209** | | | |
| Кадастровый номер: | | **78:31:0001138:13** | |

| Номер точки | Координаты, м | | Описание закрепления на местности | Средняя квадратическая погрешность определения координат характерных точек границы части земельного участка, м |
|---|---|---|---|---|
| | X | Y | | |
| 1 | 2 | 3 | 4 | 5 |
| 265 | 93758.5 | 114862.93 | данные отсутствуют | данные отсутствуют |
| 266 | 93758.84 | 114863.71 | данные отсутствуют | данные отсутствуют |
| 267 | 93759.03 | 114864.54 | данные отсутствуют | данные отсутствуют |
| 268 | 93759.08 | 114865.4 | данные отсутствуют | данные отсутствуют |
| 269 | 93758.99 | 114866.25 | данные отсутствуют | данные отсутствуют |
| 270 | 93754.01 | 114890.88 | данные отсутствуют | данные отсутствуют |
| 271 | 93752.69 | 114897.43 | данные отсутствуют | данные отсутствуют |
| 272 | 93753.64 | 114897.72 | данные отсутствуют | данные отсутствуют |
| 273 | 93750.21 | 114910.99 | данные отсутствуют | данные отсутствуют |
| 274 | 93748.99 | 114910.7 | данные отсутствуют | данные отсутствуют |
| 275 | 93748.97 | 114910.7 | данные отсутствуют | данные отсутствуют |
| 276 | 93749.84 | 114907.01 | данные отсутствуют | данные отсутствуют |
| 277 | 93745.43 | 114905.66 | данные отсутствуют | данные отсутствуют |
| 278 | 93744.67 | 114905.35 | данные отсутствуют | данные отсутствуют |
| 279 | 93743.97 | 114904.93 | данные отсутствуют | данные отсутствуют |
| 280 | 93743.34 | 114904.4 | данные отсутствуют | данные отсутствуют |
| 281 | 93742.82 | 114903.78 | данные отсутствуют | данные отсутствуют |

| | | |
|---|---|---|
| Государственный регистратор | | ФГИС ЕГРН |
| полное наименование должности | подпись | инициалы, фамилия |

М.П.

Выписка из Единого государственного реестра недвижимости об объекте недвижимости



**Сведения о частях земельного участка**

| | | | |
|---|---|---|---|
| **Земельный участок** | | | |
| (вид объекта недвижимости) | | | |
| Лист № ___ Раздела **4.2** | Всего листов раздела **4.2 :** ___ | Всего разделов: ___ | Всего листов выписки: ___ |
| **19.09.2021 № 99/2021/418332209** | | | |
| Кадастровый номер: | | **78:31:0001138:13** | |

| Номер точки | Координаты, м | | Описание закрепления на местности | Средняя квадратическая погрешность определения координат характерных точек границы части земельного участка, м |
|---|---|---|---|---|
| | X | Y | | |
| 1 | 2 | 3 | 4 | 5 |
| 282 | 93742.4 | 114903.07 | данные отсутствуют | данные отсутствуют |
| 283 | 93742.1 | 114902.31 | данные отсутствуют | данные отсутствуют |
| 284 | 93741.93 | 114901.51 | данные отсутствуют | данные отсутствуют |
| 285 | 93741.89 | 114900.7 | данные отсутствуют | данные отсутствуют |
| 286 | 93741.99 | 114899.89 | данные отсутствуют | данные отсутствуют |
| 287 | 93744.21 | 114888.9 | данные отсутствуют | данные отсутствуют |
| 288 | 93748.23 | 114869.03 | данные отсутствуют | данные отсутствуют |
| 289 | 93700.2 | 114857.82 | данные отсутствуют | данные отсутствуют |
| 290 | 93669.83 | 114850.91 | данные отсутствуют | данные отсутствуют |
| 291 | 93653.56 | 114847.43 | данные отсутствуют | данные отсутствуют |
| 292 | 93612.44 | 114838.93 | данные отсутствуют | данные отсутствуют |
| 293 | 93612.38 | 114838.92 | данные отсутствуют | данные отсутствуют |
| 294 | 93568.61 | 114829.25 | данные отсутствуют | данные отсутствуют |
| 295 | 93568.55 | 114829.24 | данные отсутствуют | данные отсутствуют |
| 296 | 93548.08 | 114824.46 | данные отсутствуют | данные отсутствуют |
| 297 | 93546.24 | 114825.93 | данные отсутствуют | данные отсутствуют |
| 298 | 93545.64 | 114826.33 | данные отсутствуют | данные отсутствуют |

| | | |
|---|---|---|
| Государственный регистратор | | ФГИС ЕГРН |
| полное наименование должности | подпись | инициалы, фамилия |

М.П.

Выписка из Единого государственного реестра недвижимости об объекте недвижимости

**Сведения о частях земельного участка**

| | | | |
|---|---|---|---|
| **Земельный участок** | | | |
| (вид объекта недвижимости) | | | |
| Лист № ___ Раздела **4.2** | Всего листов раздела **4.2 :** ___ | Всего разделов: ___ | Всего листов выписки: ___ |
| **19.09.2021 № 99/2021/418332209** | | | |
| Кадастровый номер: | | **78:31:0001138:13** | |

| Номер точки | Координаты, м | | Описание закрепления на местности | Средняя квадратическая погрешность определения координат характерных точек границы части земельного участка, м |
|---|---|---|---|---|
| | X | Y | | |
| 1 | 2 | 3 | 4 | 5 |
| 299 | 93544.99 | 114826.65 | данные отсутствуют | данные отсутствуют |
| 300 | 93542.19 | 114813.04 | данные отсутствуют | данные отсутствуют |

| | | |
|---|---|---|
| Государственный регистратор | | ФГИС ЕГРН |
| полное наименование должности | подпись | инициалы, фамилия |

М.П.

Выписка из Единого государственного реестра недвижимости об объекте недвижимости



**Сведения о частях земельного участка**

| | | | |
|---|---|---|---|
| **Земельный участок** | | | |
| (вид объекта недвижимости) | | | |
| Лист № ___ Раздела **4.2** | Всего листов раздела **4.2 :** ___ | Всего разделов: ___ | Всего листов выписки: ___ |
| **19.09.2021 № 99/2021/418332209** | | | |
| Кадастровый номер: | | **78:31:0001138:13** | |

Сведения о характерных точках границы части (частей) земельного участка

Учетный номер части: 12

Система координат: МСК-05
Зона №

| Номер точки | Координаты, м | | Описание закрепления на местности | Средняя квадратическая погрешность определения координат характерных точек границы части земельного участка, м |
|---|---|---|---|---|
| | X | Y | | |
| 1 | 2 | 3 | 4 | 5 |
| 1 | 93546.8 | 114812.18 | данные отсутствуют | данные отсутствуют |
| 2 | 93548.47 | 114811.06 | данные отсутствуют | данные отсутствуют |
| 2 | 93548.47 | 114811.06 | данные отсутствуют | данные отсутствуют |
| 3 | 93555.05 | 114812.59 | данные отсутствуют | данные отсутствуют |
| 3 | 93555.05 | 114812.59 | данные отсутствуют | данные отсутствуют |
| 4 | 93554.9 | 114813.03 | данные отсутствуют | данные отсутствуют |
| 4 | 93554.9 | 114813.03 | данные отсутствуют | данные отсутствуют |
| 5 | 93560.32 | 114814.31 | данные отсутствуют | данные отсутствуют |
| 5 | 93560.32 | 114814.31 | данные отсутствуют | данные отсутствуют |
| 6 | 93560.42 | 114814.04 | данные отсутствуют | данные отсутствуют |
| 6 | 93560.42 | 114814.04 | данные отсутствуют | данные отсутствуют |
| 7 | 93563.09 | 114814.7 | данные отсутствуют | данные отсутствуют |
| 7 | 93563.09 | 114814.7 | данные отсутствуют | данные отсутствуют |
| 8 | 93563.12 | 114814.93 | данные отсутствуют | данные отсутствуют |
| 8 | 93563.12 | 114814.93 | данные отсутствуют | данные отсутствуют |
| 9 | 93568.37 | 114816.18 | данные отсутствуют | данные отсутствуют |

| | | |
|---|---|---|
| Государственный регистратор | | ФГИС ЕГРН |
| полное наименование должности | подпись | инициалы, фамилия |

М.П.

Выписка из Единого государственного реестра недвижимости об объекте недвижимости



**Сведения о частях земельного участка**

| | | | |
|---|---|---|---|
| **Земельный участок** | | | |
| (вид объекта недвижимости) | | | |
| Лист № ___ Раздела **4.2** | Всего листов раздела **4.2 :** ___ | Всего разделов: ___ | Всего листов выписки: ___ |
| **19.09.2021 № 99/2021/418332209** | | | |
| Кадастровый номер: | | **78:31:0001138:13** | |

| Номер точки | Координаты, м | | Описание закрепления на местности | Средняя квадратическая погрешность определения координат характерных точек границы части земельного участка, м |
|---|---|---|---|---|
| | X | Y | | |
| 1 | 2 | 3 | 4 | 5 |
| 9 | 93568.37 | 114816.18 | данные отсутствуют | данные отсутствуют |
| 10 | 93568.53 | 114815.7 | данные отсутствуют | данные отсутствуют |
| 10 | 93568.53 | 114815.7 | данные отсутствуют | данные отсутствуют |
| 11 | 93575.13 | 114817.2 | данные отсутствуют | данные отсутствуют |
| 11 | 93575.13 | 114817.2 | данные отсутствуют | данные отсутствуют |
| 12 | 93574.99 | 114817.69 | данные отсутствуют | данные отсутствуют |
| 12 | 93574.99 | 114817.69 | данные отсутствуют | данные отсутствуют |
| 13 | 93660.21 | 114837.63 | данные отсутствуют | данные отсутствуют |
| 13 | 93660.21 | 114837.63 | данные отсутствуют | данные отсутствуют |
| 14 | 93660.41 | 114836.94 | данные отсутствуют | данные отсутствуют |
| 14 | 93660.41 | 114836.94 | данные отсутствуют | данные отсутствуют |
| 14 | 93660.41 | 114836.94 | данные отсутствуют | данные отсутствуют |
| 15 | 93663.96 | 114837.83 | данные отсутствуют | данные отсутствуют |
| 15 | 93663.96 | 114837.83 | данные отсутствуют | данные отсутствуют |
| 15 | 93663.96 | 114837.83 | данные отсутствуют | данные отсутствуют |
| 16 | 93663.84 | 114838.38 | данные отсутствуют | данные отсутствуют |
| 16 | 93663.84 | 114838.38 | данные отсутствуют | данные отсутствуют |

| | | |
|---|---|---|
| Государственный регистратор | | ФГИС ЕГРН |
| полное наименование должности | подпись | инициалы, фамилия |

М.П.

Выписка из Единого государственного реестра недвижимости об объекте недвижимости

**Сведения о частях земельного участка**

| | | | |
|---|---|---|---|
| **Земельный участок** | | | |
| (вид объекта недвижимости) | | | |
| Лист № ___ Раздела **4.2** | Всего листов раздела **4.2 :** ___ | Всего разделов: ___ | Всего листов выписки: ___ |
| **19.09.2021 № 99/2021/418332209** | | | |
| Кадастровый номер: | | **78:31:0001138:13** | |

| Номер точки | Координаты, м | | Описание закрепления на местности | Средняя квадратическая погрешность определения координат характерных точек границы части земельного участка, м |
|---|---|---|---|---|
| | X | Y | | |
| 1 | 2 | 3 | 4 | 5 |
| 17 | 93735.23 | 114854.99 | данные отсутствуют | данные отсутствуют |
| 17 | 93735.23 | 114854.99 | данные отсутствуют | данные отсутствуют |
| 18 | 93735.35 | 114854.52 | данные отсутствуют | данные отсутствуют |
| 18 | 93735.35 | 114854.52 | данные отсутствуют | данные отсутствуют |
| 19 | 93741.86 | 114856.15 | данные отсутствуют | данные отсутствуют |
| 19 | 93741.86 | 114856.15 | данные отсутствуют | данные отсутствуют |
| 20 | 93741.73 | 114856.66 | данные отсутствуют | данные отсутствуют |
| 20 | 93741.73 | 114856.66 | данные отсутствуют | данные отсутствуют |
| 21 | 93755.26 | 114859.73 | данные отсутствуют | данные отсутствуют |
| 21 | 93755.26 | 114859.73 | данные отсутствуют | данные отсутствуют |
| 22 | 93755.39 | 114859.28 | данные отсутствуют | данные отсутствуют |
| 22 | 93755.39 | 114859.28 | данные отсутствуют | данные отсутствуют |
| 23 | 93761.94 | 114860.9 | данные отсутствуют | данные отсутствуют |
| 23 | 93761.94 | 114860.9 | данные отсутствуют | данные отсутствуют |
| 24 | 93761.09 | 114864.99 | данные отсутствуют | данные отсутствуют |
| 24 | 93761.09 | 114864.99 | данные отсутствуют | данные отсутствуют |
| 24 | 93761.09 | 114864.99 | данные отсутствуют | данные отсутствуют |

| | | |
|---|---|---|
| Государственный регистратор | | ФГИС ЕГРН |
| полное наименование должности | подпись | инициалы, фамилия |

М.П.

Выписка из Единого государственного реестра недвижимости об объекте недвижимости



**Сведения о частях земельного участка**

| | | | |
|---|---|---|---|
| **Земельный участок** | | | |
| (вид объекта недвижимости) | | | |
| Лист № ___ Раздела **4.2** | Всего листов раздела **4.2 :** ___ | Всего разделов: ___ | Всего листов выписки: ___ |
| **19.09.2021 № 99/2021/418332209** | | | |
| Кадастровый номер: | | **78:31:0001138:13** | |

| Номер точки | Координаты, м | | Описание закрепления на местности | Средняя квадратическая погрешность определения координат характерных точек границы части земельного участка, м |
|---|---|---|---|---|
| | X | Y | | |
| 1 | 2 | 3 | 4 | 5 |
| 25 | 93761.72 | 114865.1 | данные отсутствуют | данные отсутствуют |
| 25 | 93761.72 | 114865.1 | данные отсутствуют | данные отсутствуют |
| 25 | 93761.72 | 114865.1 | данные отсутствуют | данные отсутствуют |
| 26 | 93760.92 | 114868.77 | данные отсутствуют | данные отсутствуют |
| 26 | 93760.92 | 114868.77 | данные отсутствуют | данные отсутствуют |
| 26 | 93760.92 | 114868.77 | данные отсутствуют | данные отсутствуют |
| 27 | 93760.23 | 114868.63 | данные отсутствуют | данные отсутствуют |
| 27 | 93760.23 | 114868.63 | данные отсутствуют | данные отсутствуют |
| 27 | 93760.23 | 114868.63 | данные отсутствуют | данные отсутствуют |
| 28 | 93759.2 | 114872.79 | данные отсутствуют | данные отсутствуют |
| 28 | 93759.2 | 114872.79 | данные отсутствуют | данные отсутствуют |
| 28 | 93759.2 | 114872.79 | данные отсутствуют | данные отсутствуют |
| 28 | 93759.2 | 114872.79 | данные отсутствуют | данные отсутствуют |
| 29 | 93755.25 | 114891.17 | данные отсутствуют | данные отсутствуют |
| 29 | 93755.25 | 114891.17 | данные отсутствуют | данные отсутствуют |
| 29 | 93755.25 | 114891.17 | данные отсутствуют | данные отсутствуют |
| 29 | 93755.25 | 114891.17 | данные отсутствуют | данные отсутствуют |

| | | |
|---|---|---|
| Государственный регистратор | | ФГИС ЕГРН |
| полное наименование должности | подпись | инициалы, фамилия |

М.П.

Выписка из Единого государственного реестра недвижимости об объекте недвижимости



**Сведения о частях земельного участка**

| | | | |
|---|---|---|---|
| **Земельный участок** | | | |
| (вид объекта недвижимости) | | | |
| Лист № ___ Раздела **4.2** | Всего листов раздела **4.2 :** ___ | Всего разделов: ___ | Всего листов выписки: ___ |
| **19.09.2021 № 99/2021/418332209** | | | |
| Кадастровый номер: | | **78:31:0001138:13** | |

| Номер точки | Координаты, м | | Описание закрепления на местности | Средняя квадратическая погрешность определения координат характерных точек границы части земельного участка, м |
|---|---|---|---|---|
| | X | Y | | |
| 1 | 2 | 3 | 4 | 5 |
| 29 | 93755.25 | 114891.17 | данные отсутствуют | данные отсутствуют |
| 30 | 93754.1 | 114896.09 | данные отсутствуют | данные отсутствуют |
| 30 | 93754.1 | 114896.09 | данные отсутствуют | данные отсутствуют |
| 30 | 93754.1 | 114896.09 | данные отсутствуют | данные отсутствуют |
| 30 | 93754.1 | 114896.09 | данные отсутствуют | данные отсутствуют |
| 30 | 93754.1 | 114896.09 | данные отсутствуют | данные отсутствуют |
| 30 | 93754.1 | 114896.09 | данные отсутствуют | данные отсутствуют |
| 31 | 93751.57 | 114905.01 | данные отсутствуют | данные отсутствуют |
| 31 | 93751.57 | 114905.01 | данные отсутствуют | данные отсутствуют |
| 31 | 93751.57 | 114905.01 | данные отсутствуют | данные отсутствуют |
| 31 | 93751.57 | 114905.01 | данные отсутствуют | данные отсутствуют |
| 32 | 93748.81 | 114917.15 | данные отсутствуют | данные отсутствуют |
| 32 | 93748.81 | 114917.15 | данные отсутствуют | данные отсутствуют |
| 33 | 93745.41 | 114916.29 | данные отсутствуют | данные отсутствуют |
| 34 | 93731.3 | 114912.71 | данные отсутствуют | данные отсутствуют |
| 34 | 93731.3 | 114912.71 | данные отсутствуют | данные отсутствуют |
| 35 | 93724.55 | 114911.1 | данные отсутствуют | данные отсутствуют |

| | | |
|---|---|---|
| Государственный регистратор | | ФГИС ЕГРН |
| полное наименование должности | подпись | инициалы, фамилия |

М.П.

Выписка из Единого государственного реестра недвижимости об объекте недвижимости



**Сведения о частях земельного участка**

| | | | |
|---|---|---|---|
| **Земельный участок** | | | |
| (вид объекта недвижимости) | | | |
| Лист № ___ Раздела **4.2** | Всего листов раздела **4.2 :** ___ | Всего разделов: ___ | Всего листов выписки: ___ |
| **19.09.2021 № 99/2021/418332209** | | | |
| Кадастровый номер: | | **78:31:0001138:13** | |

| Номер точки | Координаты, м | | Описание закрепления на местности | Средняя квадратическая погрешность определения координат характерных точек границы части земельного участка, м |
|---|---|---|---|---|
| | X | Y | | |
| 1 | 2 | 3 | 4 | 5 |
| 36 | 93723.32 | 114910.81 | данные отсутствуют | данные отсутствуют |
| 37 | 93721.87 | 114910.46 | данные отсутствуют | данные отсутствуют |
| 38 | 93697.1 | 114904.54 | данные отсутствуют | данные отсутствуют |
| 38 | 93697.1 | 114904.54 | данные отсутствуют | данные отсутствуют |
| 39 | 93693.53 | 114908.35 | данные отсутствуют | данные отсутствуют |
| 39 | 93693.53 | 114908.35 | данные отсутствуют | данные отсутствуют |
| 40 | 93685.08 | 114906.39 | данные отсутствуют | данные отсутствуют |
| 41 | 93681.11 | 114905.48 | данные отсутствуют | данные отсутствуют |
| 42 | 93669.5 | 114902.71 | данные отсутствуют | данные отсутствуют |
| 42 | 93669.5 | 114902.71 | данные отсутствуют | данные отсутствуют |
| 43 | 93668.83 | 114905.54 | данные отсутствуют | данные отсутствуют |
| 43 | 93668.83 | 114905.54 | данные отсутствуют | данные отсутствуют |
| 44 | 93652.96 | 114901.86 | данные отсутствуют | данные отсутствуют |
| 44 | 93652.96 | 114901.86 | данные отсутствуют | данные отсутствуют |
| 45 | 93650.59 | 114901.36 | данные отсутствуют | данные отсутствуют |
| 45 | 93650.59 | 114901.36 | данные отсутствуют | данные отсутствуют |
| 46 | 93631.42 | 114896.7 | данные отсутствуют | данные отсутствуют |

| | | |
|---|---|---|
| Государственный регистратор | | ФГИС ЕГРН |
| полное наименование должности | подпись | инициалы, фамилия |

М.П.

Выписка из Единого государственного реестра недвижимости об объекте недвижимости



**Сведения о частях земельного участка**

| | | | |
|---|---|---|---|
| **Земельный участок** | | | |
| (вид объекта недвижимости) | | | |
| Лист № ___ Раздела **4.2** | Всего листов раздела **4.2 :** ___ | Всего разделов: ___ | Всего листов выписки: ___ |
| **19.09.2021 № 99/2021/418332209** | | | |
| Кадастровый номер: | | **78:31:0001138:13** | |

| Номер точки | Координаты, м | | Описание закрепления на местности | Средняя квадратическая погрешность определения координат характерных точек границы части земельного участка, м |
|---|---|---|---|---|
| | X | Y | | |
| 1 | 2 | 3 | 4 | 5 |
| 46 | 93631.42 | 114896.7 | данные отсутствуют | данные отсутствуют |
| 47 | 93629.11 | 114896.11 | данные отсутствуют | данные отсутствуют |
| 47 | 93629.11 | 114896.11 | данные отсутствуют | данные отсутствуют |
| 48 | 93600.46 | 114891.02 | данные отсутствуют | данные отсутствуют |
| 48 | 93600.46 | 114891.02 | данные отсутствуют | данные отсутствуют |
| 49 | 93595.26 | 114884.99 | данные отсутствуют | данные отсутствуют |
| 49 | 93595.26 | 114884.99 | данные отсутствуют | данные отсутствуют |
| 50 | 93596.24 | 114883.98 | данные отсутствуют | данные отсутствуют |
| 50 | 93596.24 | 114883.98 | данные отсутствуют | данные отсутствуют |
| 51 | 93599.03 | 114870.49 | данные отсутствуют | данные отсутствуют |
| 51 | 93599.03 | 114870.49 | данные отсутствуют | данные отсутствуют |
| 52 | 93595.59 | 114867.25 | данные отсутствуют | данные отсутствуют |
| 52 | 93595.59 | 114867.25 | данные отсутствуют | данные отсутствуют |
| 53 | 93588.36 | 114860.33 | данные отсутствуют | данные отсутствуют |
| 53 | 93588.36 | 114860.33 | данные отсутствуют | данные отсутствуют |
| 54 | 93588.72 | 114859.94 | данные отсутствуют | данные отсутствуют |
| 54 | 93588.72 | 114859.94 | данные отсутствуют | данные отсутствуют |

| | | |
|---|---|---|
| Государственный регистратор | | ФГИС ЕГРН |
| полное наименование должности | подпись | инициалы, фамилия |

М.П.

Выписка из Единого государственного реестра недвижимости об объекте недвижимости



**Сведения о частях земельного участка**

| | | | |
|---|---|---|---|
| **Земельный участок** | | | |
| (вид объекта недвижимости) | | | |
| Лист № ___ Раздела **4.2** | Всего листов раздела **4.2 :** ___ | Всего разделов: ___ | Всего листов выписки: ___ |
| **19.09.2021 № 99/2021/418332209** | | | |
| Кадастровый номер: | | **78:31:0001138:13** | |

| Номер точки | Координаты, м | | Описание закрепления на местности | Средняя квадратическая погрешность определения координат характерных точек границы части земельного участка, м |
|---|---|---|---|---|
| | X | Y | | |
| 1 | 2 | 3 | 4 | 5 |
| 55 | 93585.92 | 114858.87 | данные отсутствуют | данные отсутствуют |
| 55 | 93585.92 | 114858.87 | данные отсутствуют | данные отсутствуют |
| 56 | 93587.65 | 114852.67 | данные отсутствуют | данные отсутствуют |
| 56 | 93587.65 | 114852.67 | данные отсутствуют | данные отсутствуют |
| 57 | 93583.3 | 114851.81 | данные отсутствуют | данные отсутствуют |
| 57 | 93583.3 | 114851.81 | данные отсутствуют | данные отсутствуют |
| 58 | 93582.72 | 114853.56 | данные отсутствуют | данные отсутствуют |
| 58 | 93582.72 | 114853.56 | данные отсутствуют | данные отсутствуют |
| 59 | 93567.9 | 114849.18 | данные отсутствуют | данные отсутствуют |
| 59 | 93567.9 | 114849.18 | данные отсутствуют | данные отсутствуют |
| 60 | 93566.9 | 114851.79 | данные отсутствуют | данные отсутствуют |
| 60 | 93566.9 | 114851.79 | данные отсутствуют | данные отсутствуют |
| 61 | 93562.7 | 114847.13 | данные отсутствуют | данные отсутствуют |
| 61 | 93562.7 | 114847.13 | данные отсутствуют | данные отсутствуют |
| 62 | 93562.25 | 114847.52 | данные отсутствуют | данные отсутствуют |
| 62 | 93562.25 | 114847.52 | данные отсутствуют | данные отсутствуют |
| 63 | 93550.91 | 114834.45 | данные отсутствуют | данные отсутствуют |

| | | |
|---|---|---|
| Государственный регистратор | | ФГИС ЕГРН |
| полное наименование должности | подпись | инициалы, фамилия |

М.П.

Выписка из Единого государственного реестра недвижимости об объекте недвижимости

**Сведения о частях земельного участка**

| | | | |
|---|---|---|---|
| **Земельный участок** | | | |
| (вид объекта недвижимости) | | | |
| Лист № ___ Раздела **4.2** | Всего листов раздела **4.2 :** ___ | Всего разделов: ___ | Всего листов выписки: ___ |
| **19.09.2021 № 99/2021/418332209** | | | |
| Кадастровый номер: | | **78:31:0001138:13** | |

| Номер точки | Координаты, м | | Описание закрепления на местности | Средняя квадратическая погрешность определения координат характерных точек границы части земельного участка, м |
|---|---|---|---|---|
| | X | Y | | |
| 1 | 2 | 3 | 4 | 5 |
| 63 | 93550.91 | 114834.45 | данные отсутствуют | данные отсутствуют |
| 63 | 93550.91 | 114834.45 | данные отсутствуют | данные отсутствуют |
| 64 | 93538.6 | 114818.23 | данные отсутствуют | данные отсутствуют |
| 64 | 93538.6 | 114818.23 | данные отсутствуют | данные отсутствуют |
| 64 | 93538.6 | 114818.23 | данные отсутствуют | данные отсутствуют |
| 65 | 93539.59 | 114817.42 | данные отсутствуют | данные отсутствуют |
| 65 | 93539.59 | 114817.42 | данные отсутствуют | данные отсутствуют |
| 66 | 93538.6 | 114816.11 | данные отсутствуют | данные отсутствуют |
| 66 | 93538.6 | 114816.11 | данные отсутствуют | данные отсутствуют |
| 67 | 93541.13 | 114814.22 | данные отсутствуют | данные отсутствуют |
| 67 | 93541.13 | 114814.22 | данные отсутствуют | данные отсутствуют |
| 68 | 93540.91 | 114814.02 | данные отсутствуют | данные отсутствуют |
| 68 | 93540.91 | 114814.02 | данные отсутствуют | данные отсутствуют |
| 69 | 93543.57 | 114811.98 | данные отсутствуют | данные отсутствуют |
| 70 | 93543.92 | 114812.19 | данные отсутствуют | данные отсутствуют |
| 71 | 93545.79 | 114810.91 | данные отсутствуют | данные отсутствуют |
| 72 | 93752.06 | 114903.3 | данные отсутствуют | данные отсутствуют |

| | | |
|---|---|---|
| Государственный регистратор | | ФГИС ЕГРН |
| полное наименование должности | подпись | инициалы, фамилия |

М.П.

Выписка из Единого государственного реестра недвижимости об объекте недвижимости



**Сведения о частях земельного участка**

| | | | |
|---|---|---|---|
| **Земельный участок** | | | |
| (вид объекта недвижимости) | | | |
| Лист № ___ Раздела **4.2** | Всего листов раздела **4.2 :** ___ | Всего разделов: ___ | Всего листов выписки: ___ |
| **19.09.2021 № 99/2021/418332209** | | | |
| Кадастровый номер: | | **78:31:0001138:13** | |

| Номер точки | Координаты, м | | Описание закрепления на местности | Средняя квадратическая погрешность определения координат характерных точек границы части земельного участка, м |
|---|---|---|---|---|
| | X | Y | | |
| 1 | 2 | 3 | 4 | 5 |
| 73 | 93751.7 | 114902.68 | данные отсутствуют | данные отсутствуют |
| 74 | 93751.43 | 114902.02 | данные отсутствуют | данные отсутствуют |
| 75 | 93751.26 | 114901.33 | данные отсутствуют | данные отсутствуют |
| 76 | 93751.2 | 114900.62 | данные отсутствуют | данные отсутствуют |
| 77 | 93751.24 | 114899.91 | данные отсутствуют | данные отсутствуют |
| 78 | 93751.45 | 114899.04 | данные отсутствуют | данные отсутствуют |
| 79 | 93751.79 | 114898.21 | данные отсутствуют | данные отсутствуют |
| 80 | 93752.25 | 114897.44 | данные отсутствуют | данные отсутствуют |
| 81 | 93752.81 | 114896.75 | данные отсутствуют | данные отсутствуют |
| 82 | 93753.47 | 114896.14 | данные отсутствуют | данные отсутствуют |
| 83 | 93754.21 | 114895.64 | данные отсутствуют | данные отсутствуют |
| 84 | 93759.9 | 114869.98 | данные отсутствуют | данные отсутствуют |
| 85 | 93759.48 | 114869.25 | данные отсутствуют | данные отсутствуют |
| 86 | 93759.19 | 114868.46 | данные отсутствуют | данные отсутствуют |
| 87 | 93759.03 | 114867.63 | данные отсутствуют | данные отсутствуют |
| 88 | 93759.02 | 114866.79 | данные отсутствуют | данные отсутствуют |
| 89 | 93759.15 | 114865.97 | данные отсутствуют | данные отсутствуют |

| | | |
|---|---|---|
| Государственный регистратор | | ФГИС ЕГРН |
| полное наименование должности | подпись | инициалы, фамилия |

М.П.

Выписка из Единого государственного реестра недвижимости об объекте недвижимости



**Сведения о частях земельного участка**

| | | | |
|---|---|---|---|
| **Земельный участок** | | | |
| (вид объекта недвижимости) | | | |
| Лист № ___ Раздела **4.2** | Всего листов раздела **4.2 :** ___ | Всего разделов: ___ | Всего листов выписки: ___ |
| **19.09.2021 № 99/2021/418332209** | | | |
| Кадастровый номер: | | **78:31:0001138:13** | |

| Номер точки | Координаты, м | | Описание закрепления на местности | Средняя квадратическая погрешность определения координат характерных точек границы части земельного участка, м |
|---|---|---|---|---|
| | X | Y | | |
| 1 | 2 | 3 | 4 | 5 |
| 90 | 93759.4 | 114865.19 | данные отсутствуют | данные отсутствуют |
| 91 | 93759.78 | 114864.46 | данные отсутствуют | данные отсутствуют |
| 92 | 93760.27 | 114863.81 | данные отсутствуют | данные отсутствуют |
| 93 | 93760.87 | 114863.24 | данные отсутствуют | данные отсутствуют |
| 94 | 93761.55 | 114862.79 | данные отсутствуют | данные отсутствуют |
| 95 | 93750.58 | 114909.35 | данные отсутствуют | данные отсутствуют |
| 96 | 93749.84 | 114912.61 | данные отсутствуют | данные отсутствуют |
| 97 | 93749.38 | 114912.51 | данные отсутствуют | данные отсутствуют |
| 98 | 93750.12 | 114909.24 | данные отсутствуют | данные отсутствуют |
| 99 | 93663.85 | 114838.35 | данные отсутствуют | данные отсутствуют |
| 100 | 93660.24 | 114837.51 | данные отсутствуют | данные отсутствуют |
| 101 | 93750.72 | 114904.83 | данные отсутствуют | данные отсутствуют |
| 102 | 93753.22 | 114895.9 | данные отсутствуют | данные отсутствуют |
| 103 | 93754.44 | 114890.9 | данные отсутствуют | данные отсутствуют |
| 104 | 93758.35 | 114872.62 | данные отсутствуют | данные отсутствуют |
| 105 | 93759.25 | 114872.57 | данные отсутствуют | данные отсутствуют |
| 106 | 93751.69 | 114904.59 | данные отсутствуют | данные отсутствуют |

| | | |
|---|---|---|
| Государственный регистратор | | ФГИС ЕГРН |
| полное наименование должности | подпись | инициалы, фамилия |

М.П.

Выписка из Единого государственного реестра недвижимости об объекте недвижимости



**Сведения о частях земельного участка**

| | | | |
|---|---|---|---|
| **Земельный участок** | | | |
| (вид объекта недвижимости) | | | |
| Лист № ___ Раздела **4.2** | Всего листов раздела **4.2 :** ___ | Всего разделов: ___ | Всего листов выписки: ___ |
| **19.09.2021 № 99/2021/418332209** | | | |
| Кадастровый номер: | | **78:31:0001138:13** | |

| Номер точки | Координаты, м | | Описание закрепления на местности | Средняя квадратическая погрешность определения координат характерных точек границы части земельного участка, м |
|---|---|---|---|---|
| | X | Y | | |
| 1 | 2 | 3 | 4 | 5 |
| 107 | 93751.07 | 114904.44 | данные отсутствуют | данные отсутствуют |
| 108 | 93753.33 | 114894.91 | данные отсутствуют | данные отсутствуют |
| 109 | 93754.21 | 114895.12 | данные отсутствуют | данные отсутствуют |
| 110 | 93755.2 | 114890.93 | данные отсутствуют | данные отсутствуют |
| 111 | 93754.32 | 114890.72 | данные отсутствуют | данные отсутствуют |
| 112 | 93758.65 | 114872.43 | данные отсутствуют | данные отсутствуют |
| 113 | 93591.9 | 114821.65 | данные отсутствуют | данные отсутствуют |
| 114 | 93591.64 | 114822.49 | данные отсутствуют | данные отсутствуют |
| 115 | 93591.24 | 114823.28 | данные отсутствуют | данные отсутствуют |
| 116 | 93590.7 | 114823.99 | данные отсутствуют | данные отсутствуют |
| 117 | 93590.05 | 114824.59 | данные отсутствуют | данные отсутствуют |
| 118 | 93589.3 | 114825.07 | данные отсутствуют | данные отсутствуют |
| 119 | 93588.48 | 114825.41 | данные отсутствуют | данные отсутствуют |
| 120 | 93587.62 | 114825.6 | данные отсутствуют | данные отсутствуют |
| 121 | 93586.73 | 114825.63 | данные отсутствуют | данные отсутствуют |
| 122 | 93585.86 | 114825.5 | данные отсутствуют | данные отсутствуют |
| 123 | 93585.01 | 114825.22 | данные отсутствуют | данные отсутствуют |

| | | |
|---|---|---|
| Государственный регистратор | | ФГИС ЕГРН |
| полное наименование должности | подпись | инициалы, фамилия |

М.П.

Выписка из Единого государственного реестра недвижимости об объекте недвижимости

**Сведения о частях земельного участка**

| | | | |
|---|---|---|---|
| **Земельный участок** | | | |
| (вид объекта недвижимости) | | | |
| Лист № ___ Раздела **4.2** | Всего листов раздела **4.2 :** ___ | Всего разделов: ___ | Всего листов выписки: ___ |
| **19.09.2021 № 99/2021/418332209** | | | |
| Кадастровый номер: | | **78:31:0001138:13** | |

| Номер точки | Координаты, м | | Описание закрепления на местности | Средняя квадратическая погрешность определения координат характерных точек границы части земельного участка, м |
|---|---|---|---|---|
| | X | Y | | |
| 1 | 2 | 3 | 4 | 5 |
| 124 | 93584.23 | 114824.8 | данные отсутствуют | данные отсутствуют |
| 125 | 93583.54 | 114824.25 | данные отсутствуют | данные отсутствуют |
| 126 | 93582.96 | 114823.58 | данные отсутствуют | данные отсутствуют |
| 127 | 93582.5 | 114822.82 | данные отсутствуют | данные отсутствуют |
| 128 | 93582.18 | 114822 | данные отсутствуют | данные отсутствуют |
| 129 | 93582.02 | 114821.13 | данные отсутствуют | данные отсутствуют |
| 130 | 93582.01 | 114820.24 | данные отсутствуют | данные отсутствуют |
| 131 | 93582.16 | 114819.37 | данные отсутствуют | данные отсутствуют |
| 132 | 93702.8 | 114847.44 | данные отсутствуют | данные отсутствуют |
| 133 | 93702.54 | 114848.29 | данные отсутствуют | данные отсутствуют |
| 134 | 93702.14 | 114849.08 | данные отсутствуют | данные отсутствуют |
| 135 | 93701.61 | 114849.79 | данные отсутствуют | данные отсутствуют |
| 136 | 93700.96 | 114850.39 | данные отсутствуют | данные отсутствуют |
| 137 | 93700.21 | 114850.87 | данные отсутствуют | данные отсутствуют |
| 138 | 93699.4 | 114851.21 | данные отсутствуют | данные отсутствуют |
| 139 | 93698.53 | 114851.4 | данные отсутствуют | данные отсутствуют |
| 140 | 93697.64 | 114851.44 | данные отсутствуют | данные отсутствуют |

| | | |
|---|---|---|
| Государственный регистратор | | ФГИС ЕГРН |
| полное наименование должности | подпись | инициалы, фамилия |

М.П.

Выписка из Единого государственного реестра недвижимости об объекте недвижимости



**Сведения о частях земельного участка**

| | | | |
|---|---|---|---|
| **Земельный участок** | | | |
| (вид объекта недвижимости) | | | |
| Лист № ___ Раздела **4.2** | Всего листов раздела **4.2 :** ___ | Всего разделов: ___ | Всего листов выписки: ___ |
| **19.09.2021 № 99/2021/418332209** | | | |
| Кадастровый номер: | | **78:31:0001138:13** | |

| Номер точки | Координаты, м | | Описание закрепления на местности | Средняя квадратическая погрешность определения координат характерных точек границы части земельного участка, м |
|---|---|---|---|---|
| | X | Y | | |
| 1 | 2 | 3 | 4 | 5 |
| 141 | 93696.76 | 114851.31 | данные отсутствуют | данные отсутствуют |
| 142 | 93695.92 | 114851.04 | данные отсутствуют | данные отсутствуют |
| 143 | 93695.14 | 114850.62 | данные отсутствуют | данные отсутствуют |
| 144 | 93694.44 | 114850.06 | данные отсутствуют | данные отсутствуют |
| 145 | 93693.86 | 114849.4 | данные отсутствуют | данные отсутствуют |
| 146 | 93693.4 | 114848.64 | данные отсутствуют | данные отсутствуют |
| 147 | 93693.08 | 114847.81 | данные отсутствуют | данные отсутствуют |
| 148 | 93692.92 | 114846.94 | данные отсутствуют | данные отсутствуют |
| 149 | 93692.91 | 114846.05 | данные отсутствуют | данные отсутствуют |
| 150 | 93693.06 | 114845.18 | данные отсутствуют | данные отсутствуют |
| 151 | 93653.33 | 114900.9 | данные отсутствуют | данные отсутствуют |
| 152 | 93655.01 | 114901.29 | данные отсутствуют | данные отсутствуют |
| 152 | 93655.01 | 114901.29 | данные отсутствуют | данные отсутствуют |
| 153 | 93655.49 | 114899.36 | данные отсутствуют | данные отсутствуют |
| 153 | 93655.49 | 114899.36 | данные отсутствуют | данные отсутствуют |
| 154 | 93607.26 | 114825.24 | данные отсутствуют | данные отсутствуют |
| 155 | 93607.05 | 114825.38 | данные отсутствуют | данные отсутствуют |

| | | |
|---|---|---|
| Государственный регистратор | | ФГИС ЕГРН |
| полное наименование должности | подпись | инициалы, фамилия |

М.П.

Выписка из Единого государственного реестра недвижимости об объекте недвижимости



**Сведения о частях земельного участка**

| | | | |
|---|---|---|---|
| **Земельный участок** | | | |
| (вид объекта недвижимости) | | | |
| Лист № ___ Раздела **4.2** | Всего листов раздела **4.2 :** ___ | Всего разделов: ___ | Всего листов выписки: ___ |
| **19.09.2021 № 99/2021/418332209** | | | |
| Кадастровый номер: | | **78:31:0001138:13** | |

| Номер точки | Координаты, м | | Описание закрепления на местности | Средняя квадратическая погрешность определения координат характерных точек границы части земельного участка, м |
|---|---|---|---|---|
| | X | Y | | |
| 1 | 2 | 3 | 4 | 5 |
| 156 | 93606.77 | 114826.13 | данные отсутствуют | данные отсутствуют |
| 157 | 93606.37 | 114826.84 | данные отсутствуют | данные отсутствуют |
| 158 | 93605.86 | 114827.47 | данные отсутствуют | данные отсутствуют |
| 159 | 93605.26 | 114828.01 | данные отсутствуют | данные отсутствуют |
| 160 | 93604.58 | 114828.45 | данные отсутствуют | данные отсутствуют |
| 161 | 93603.84 | 114828.77 | данные отсутствуют | данные отсутствуют |
| 162 | 93603.06 | 114828.97 | данные отсутствуют | данные отсутствуют |
| 163 | 93602.26 | 114829.04 | данные отсутствуют | данные отсутствуют |
| 164 | 93601.45 | 114828.97 | данные отсутствуют | данные отсутствуют |
| 165 | 93600.67 | 114828.79 | данные отсутствуют | данные отсутствуют |
| 166 | 93599.85 | 114828.7 | данные отсутствуют | данные отсутствуют |
| 167 | 93599.06 | 114828.49 | данные отсутствуют | данные отсутствуют |
| 168 | 93598.32 | 114828.15 | данные отсутствуют | данные отсутствуют |
| 169 | 93597.64 | 114827.7 | данные отсутствуют | данные отсутствуют |
| 170 | 93597.05 | 114827.14 | данные отсутствуют | данные отсутствуют |
| 171 | 93596.55 | 114826.49 | данные отсутствуют | данные отсутствуют |
| 172 | 93596.16 | 114825.78 | данные отсутствуют | данные отсутствуют |

| | | |
|---|---|---|
| Государственный регистратор | | ФГИС ЕГРН |
| полное наименование должности | подпись | инициалы, фамилия |

М.П.

Выписка из Единого государственного реестра недвижимости об объекте недвижимости



**Сведения о частях земельного участка**

| | | | |
|---|---|---|---|
| **Земельный участок** | | | |
| (вид объекта недвижимости) | | | |
| Лист № ___ Раздела **4.2** | Всего листов раздела **4.2 :** ___ | Всего разделов: ___ | Всего листов выписки: ___ |
| **19.09.2021 № 99/2021/418332209** | | | |
| Кадастровый номер: | | **78:31:0001138:13** | |

| Номер точки | Координаты, м | | Описание закрепления на местности | Средняя квадратическая погрешность определения координат характерных точек границы части земельного участка, м |
|---|---|---|---|---|
| | X | Y | | |
| 1 | 2 | 3 | 4 | 5 |
| 173 | 93595.9 | 114825 | данные отсутствуют | данные отсутствуют |
| 174 | 93595.77 | 114824.2 | данные отсутствуют | данные отсутствуют |
| 175 | 93595.76 | 114823.38 | данные отсутствуют | данные отсутствуют |
| 176 | 93595.9 | 114822.58 | данные отсутствуют | данные отсутствуют |
| 177 | 93649.45 | 114897.95 | данные отсутствуют | данные отсутствуют |
| 177 | 93649.45 | 114897.95 | данные отсутствуют | данные отсутствуют |
| 178 | 93649.05 | 114899.86 | данные отсутствуют | данные отсутствуют |
| 178 | 93649.05 | 114899.86 | данные отсутствуют | данные отсутствуют |
| 179 | 93650.72 | 114900.27 | данные отсутствуют | данные отсутствуют |
| 180 | 93631.65 | 114895.76 | данные отсутствуют | данные отсутствуют |
| 181 | 93633.53 | 114896.2 | данные отсутствуют | данные отсутствуют |
| 181 | 93633.53 | 114896.2 | данные отсутствуют | данные отсутствуют |
| 182 | 93634.01 | 114894.25 | данные отсутствуют | данные отсутствуют |
| 182 | 93634.01 | 114894.25 | данные отсутствуют | данные отсутствуют |
| 183 | 93752.5 | 114901.73 | данные отсутствуют | данные отсутствуют |
| 184 | 93752.59 | 114899.92 | данные отсутствуют | данные отсутствуют |
| 185 | 93751.76 | 114899.91 | данные отсутствуют | данные отсутствуют |

| | | |
|---|---|---|
| Государственный регистратор | | ФГИС ЕГРН |
| полное наименование должности | подпись | инициалы, фамилия |

М.П.

Выписка из Единого государственного реестра недвижимости об объекте недвижимости



**Сведения о частях земельного участка**

| | | | |
|---|---|---|---|
| **Земельный участок** | | | |
| (вид объекта недвижимости) | | | |
| Лист № ___ Раздела **4.2** | Всего листов раздела **4.2 :** ___ | Всего разделов: ___ | Всего листов выписки: ___ |
| **19.09.2021 № 99/2021/418332209** | | | |
| Кадастровый номер: | | **78:31:0001138:13** | |

| Номер точки | Координаты, м | | Описание закрепления на местности | Средняя квадратическая погрешность определения координат характерных точек границы части земельного участка, м |
|---|---|---|---|---|
| | X | Y | | |
| 1 | 2 | 3 | 4 | 5 |
| 186 | 93750.94 | 114899.76 | данные отсутствуют | данные отсутствуют |
| 187 | 93750.16 | 114899.49 | данные отсутствуют | данные отсутствуют |
| 188 | 93749.43 | 114899.08 | данные отсутствуют | данные отсутствуют |
| 189 | 93748.78 | 114898.57 | данные отсутствуют | данные отсутствуют |
| 190 | 93748.23 | 114897.95 | данные отсутствуют | данные отсутствуют |
| 191 | 93747.79 | 114897.25 | данные отсутствуют | данные отсутствуют |
| 192 | 93747.47 | 114896.48 | данные отсутствуют | данные отсутствуют |
| 193 | 93747.28 | 114895.67 | данные отсутствуют | данные отсутствуют |
| 194 | 93747.23 | 114894.85 | данные отсутствуют | данные отсутствуют |
| 195 | 93747.32 | 114893.96 | данные отсутствуют | данные отсутствуют |
| 196 | 93747.57 | 114893.11 | данные отсутствуют | данные отсутствуют |
| 197 | 93747.96 | 114892.32 | данные отсутствуют | данные отсутствуют |
| 198 | 93748.49 | 114891.61 | данные отсутствуют | данные отсутствуют |
| 199 | 93749.14 | 114891 | данные отсутствуют | данные отсутствуют |
| 200 | 93749.88 | 114890.52 | данные отсутствуют | данные отсутствуют |
| 201 | 93750.69 | 114890.17 | данные отсутствуют | данные отсутствуют |
| 202 | 93751.56 | 114889.98 | данные отсутствуют | данные отсутствуют |

| | | |
|---|---|---|
| Государственный регистратор | | ФГИС ЕГРН |
| полное наименование должности | подпись | инициалы, фамилия |

М.П.

Выписка из Единого государственного реестра недвижимости об объекте недвижимости



**Сведения о частях земельного участка**

| | | | |
|---|---|---|---|
| **Земельный участок** | | | |
| (вид объекта недвижимости) | | | |
| Лист № ___ Раздела **4.2** | Всего листов раздела **4.2 :** ___ | Всего разделов: ___ | Всего листов выписки: ___ |
| **19.09.2021 № 99/2021/418332209** | | | |
| Кадастровый номер: | | **78:31:0001138:13** | |

| Номер точки | Координаты, м | | Описание закрепления на местности | Средняя квадратическая погрешность определения координат характерных точек границы части земельного участка, м |
|---|---|---|---|---|
| | X | Y | | |
| 1 | 2 | 3 | 4 | 5 |
| 203 | 93753.11 | 114889.69 | данные отсутствуют | данные отсутствуют |
| 204 | 93753.35 | 114884.81 | данные отсутствуют | данные отсутствуют |
| 205 | 93753.45 | 114883.94 | данные отсутствуют | данные отсутствуют |
| 206 | 93753.71 | 114883.11 | данные отсутствуют | данные отсутствуют |
| 207 | 93754.1 | 114882.34 | данные отсутствуют | данные отсутствуют |
| 208 | 93754.63 | 114881.65 | данные отсутствуют | данные отсутствуют |
| 209 | 93755.26 | 114881.05 | данные отсутствуют | данные отсутствуют |
| 210 | 93755.99 | 114880.58 | данные отсутствуют | данные отсутствуют |
| 211 | 93756.79 | 114880.24 | данные отсутствуют | данные отсутствуют |
| 212 | 93757.64 | 114880.05 | данные отсутствуют | данные отсутствуют |
| 213 | 93627.98 | 114892.83 | данные отсутствуют | данные отсутствуют |
| 213 | 93627.98 | 114892.83 | данные отсутствуют | данные отсутствуют |
| 214 | 93627.59 | 114894.79 | данные отсутствуют | данные отсутствуют |
| 214 | 93627.59 | 114894.79 | данные отсутствуют | данные отсутствуют |
| 215 | 93629.22 | 114895.27 | данные отсутствуют | данные отсутствуют |
| 216 | 93603.21 | 114887.01 | данные отсутствуют | данные отсутствуют |
| 217 | 93608.64 | 114825.56 | данные отсутствуют | данные отсутствуют |

| | | |
|---|---|---|
| Государственный регистратор | | ФГИС ЕГРН |
| полное наименование должности | подпись | инициалы, фамилия |

М.П.

Выписка из Единого государственного реестра недвижимости об объекте недвижимости



**Сведения о частях земельного участка**

| | | | |
|---|---|---|---|
| **Земельный участок** | | | |
| (вид объекта недвижимости) | | | |
| Лист № ___ Раздела **4.2** | Всего листов раздела **4.2 :** ___ | Всего разделов: ___ | Всего листов выписки: ___ |
| **19.09.2021 № 99/2021/418332209** | | | |
| Кадастровый номер: | | **78:31:0001138:13** | |

| Номер точки | Координаты, м | | Описание закрепления на местности | Средняя квадратическая погрешность определения координат характерных точек границы части земельного участка, м |
|---|---|---|---|---|
| | X | Y | | |
| 1 | 2 | 3 | 4 | 5 |
| 218 | 93603.76 | 114846.69 | данные отсутствуют | данные отсутствуют |
| 219 | 93611.67 | 114848.46 | данные отсутствуют | данные отсутствуют |
| 219 | 93611.67 | 114848.46 | данные отсутствуют | данные отсутствуют |
| 220 | 93610.62 | 114852.7 | данные отсутствуют | данные отсутствуют |
| 220 | 93610.62 | 114852.7 | данные отсутствуют | данные отсутствуют |
| 221 | 93610.31 | 114853.96 | данные отсутствуют | данные отсутствуют |
| 222 | 93609.19 | 114853.69 | данные отсутствуют | данные отсутствуют |
| 223 | 93608.82 | 114855.19 | данные отсутствуют | данные отсутствуют |
| 224 | 93609.94 | 114855.47 | данные отсутствуют | данные отсутствуют |
| 225 | 93606.07 | 114871.14 | данные отсутствуют | данные отсутствуют |
| 226 | 93605.77 | 114871.07 | данные отсутствуют | данные отсутствуют |
| 227 | 93605.58 | 114871.84 | данные отсутствуют | данные отсутствуют |
| 228 | 93605.88 | 114871.92 | данные отсутствуют | данные отсутствуют |
| 229 | 93603.48 | 114881.62 | данные отсутствуют | данные отсутствуют |
| 230 | 93603.19 | 114881.55 | данные отсутствуют | данные отсутствуют |
| 231 | 93602.97 | 114882.43 | данные отсутствуют | данные отсутствуют |
| 232 | 93603.26 | 114882.5 | данные отсутствуют | данные отсутствуют |

| | | |
|---|---|---|
| Государственный регистратор | | ФГИС ЕГРН |
| полное наименование должности | подпись | инициалы, фамилия |

М.П.

Выписка из Единого государственного реестра недвижимости об объекте недвижимости



**Сведения о частях земельного участка**

| | | | |
|---|---|---|---|
| **Земельный участок** | | | |
| (вид объекта недвижимости) | | | |
| Лист № ___ Раздела **4.2** | Всего листов раздела **4.2 :** ___ | Всего разделов: ___ | Всего листов выписки: ___ |
| **19.09.2021 № 99/2021/418332209** | | | |
| Кадастровый номер: | | **78:31:0001138:13** | |

| Номер точки | Координаты, м | | Описание закрепления на местности | Средняя квадратическая погрешность определения координат характерных точек границы части земельного участка, м |
|---|---|---|---|---|
| | X | Y | | |
| 1 | 2 | 3 | 4 | 5 |
| 233 | 93602.21 | 114886.77 | данные отсутствуют | данные отсутствуют |
| 233 | 93602.21 | 114886.77 | данные отсутствуют | данные отсутствуют |
| 234 | 93602.71 | 114886.89 | данные отсутствуют | данные отсутствуют |
| 235 | 93600.17 | 114890.69 | данные отсутствуют | данные отсутствуют |
| 236 | 93559.59 | 114836.82 | данные отсутствуют | данные отсутствуют |
| 236 | 93559.59 | 114836.82 | данные отсутствуют | данные отсутствуют |
| 237 | 93559.33 | 114838 | данные отсутствуют | данные отсутствуют |
| 238 | 93563.29 | 114838.93 | данные отсутствуют | данные отсутствуют |
| 239 | 93563.56 | 114837.71 | данные отсутствуют | данные отсутствуют |
| 240 | 93576.51 | 114840.6 | данные отсутствуют | данные отсутствуют |
| 241 | 93576.16 | 114842.19 | данные отсутствуют | данные отсутствуют |
| 242 | 93581.78 | 114843.5 | данные отсутствуют | данные отсутствуют |
| 243 | 93582.15 | 114841.86 | данные отсутствуют | данные отсутствуют |
| 244 | 93599.96 | 114845.84 | данные отсутствуют | данные отсутствуют |
| 245 | 93604.83 | 114824.67 | данные отсутствуют | данные отсутствуют |
| 246 | 93543.85 | 114815.05 | данные отсутствуют | данные отсутствуют |
| 247 | 93544.59 | 114814.58 | данные отсутствуют | данные отсутствуют |

| | | |
|---|---|---|
| Государственный регистратор | | ФГИС ЕГРН |
| полное наименование должности | подпись | инициалы, фамилия |

М.П.

Выписка из Единого государственного реестра недвижимости об объекте недвижимости



**Сведения о частях земельного участка**

| | | | |
|---|---|---|---|
| **Земельный участок** | | | |
| (вид объекта недвижимости) | | | |
| Лист № ___ Раздела **4.2** | Всего листов раздела **4.2 :** ___ | Всего разделов: ___ | Всего листов выписки: ___ |
| **19.09.2021 № 99/2021/418332209** | | | |
| Кадастровый номер: | | **78:31:0001138:13** | |

| Номер точки | Координаты, м | | Описание закрепления на местности | Средняя квадратическая погрешность определения координат характерных точек границы части земельного участка, м |
|---|---|---|---|---|
| | X | Y | | |
| 1 | 2 | 3 | 4 | 5 |
| 248 | 93545.4 | 114814.25 | данные отсутствуют | данные отсутствуют |
| 249 | 93546.25 | 114814.08 | данные отсутствуют | данные отсутствуют |
| 250 | 93547.13 | 114814.05 | данные отсутствуют | данные отсутствуют |
| 251 | 93548 | 114814.18 | данные отсутствуют | данные отсутствуют |
| 252 | 93570.79 | 114819.5 | данные отсутствуют | данные отсутствуют |
| 253 | 93614.5 | 114829.15 | данные отсутствуют | данные отсутствуют |
| 254 | 93655.6 | 114837.64 | данные отсутствуют | данные отсутствуют |
| 255 | 93655.64 | 114837.64 | данные отсутствуют | данные отсутствуют |
| 256 | 93671.96 | 114841.14 | данные отсутствуют | данные отсутствуют |
| 257 | 93672.02 | 114841.15 | данные отсутствуют | данные отсутствуют |
| 258 | 93702.43 | 114848.07 | данные отсутствуют | данные отсутствуют |
| 259 | 93702.46 | 114848.08 | данные отсутствуют | данные отсутствуют |
| 260 | 93755.23 | 114860.39 | данные отсутствуют | данные отсутствуют |
| 261 | 93756.04 | 114860.65 | данные отсутствуют | данные отсутствуют |
| 262 | 93756.79 | 114861.05 | данные отсутствуют | данные отсутствуют |
| 263 | 93757.47 | 114861.58 | данные отсутствуют | данные отсутствуют |
| 264 | 93758.04 | 114862.21 | данные отсутствуют | данные отсутствуют |

| | | |
|---|---|---|
| Государственный регистратор | | ФГИС ЕГРН |
| полное наименование должности | подпись | инициалы, фамилия |

М.П.

Выписка из Единого государственного реестра недвижимости об объекте недвижимости



**Сведения о частях земельного участка**

| | | | |
|---|---|---|---|
| **Земельный участок** | | | |
| (вид объекта недвижимости) | | | |
| Лист № ___ Раздела **4.2** | Всего листов раздела **4.2 :** ___ | Всего разделов: ___ | Всего листов выписки: ___ |
| **19.09.2021 № 99/2021/418332209** | | | |
| Кадастровый номер: | | **78:31:0001138:13** | |

| Номер точки | Координаты, м | | Описание закрепления на местности | Средняя квадратическая погрешность определения координат характерных точек границы части земельного участка, м |
|---|---|---|---|---|
| | X | Y | | |
| 1 | 2 | 3 | 4 | 5 |
| 265 | 93758.5 | 114862.93 | данные отсутствуют | данные отсутствуют |
| 266 | 93758.84 | 114863.71 | данные отсутствуют | данные отсутствуют |
| 267 | 93759.03 | 114864.54 | данные отсутствуют | данные отсутствуют |
| 268 | 93759.08 | 114865.4 | данные отсутствуют | данные отсутствуют |
| 269 | 93758.99 | 114866.25 | данные отсутствуют | данные отсутствуют |
| 270 | 93754.01 | 114890.88 | данные отсутствуют | данные отсутствуют |
| 271 | 93752.69 | 114897.43 | данные отсутствуют | данные отсутствуют |
| 272 | 93753.64 | 114897.72 | данные отсутствуют | данные отсутствуют |
| 273 | 93750.21 | 114910.99 | данные отсутствуют | данные отсутствуют |
| 274 | 93748.99 | 114910.7 | данные отсутствуют | данные отсутствуют |
| 275 | 93748.97 | 114910.7 | данные отсутствуют | данные отсутствуют |
| 276 | 93749.84 | 114907.01 | данные отсутствуют | данные отсутствуют |
| 277 | 93745.43 | 114905.66 | данные отсутствуют | данные отсутствуют |
| 278 | 93744.67 | 114905.35 | данные отсутствуют | данные отсутствуют |
| 279 | 93743.97 | 114904.93 | данные отсутствуют | данные отсутствуют |
| 280 | 93743.34 | 114904.4 | данные отсутствуют | данные отсутствуют |
| 281 | 93742.82 | 114903.78 | данные отсутствуют | данные отсутствуют |

| | | |
|---|---|---|
| Государственный регистратор | | ФГИС ЕГРН |
| полное наименование должности | подпись | инициалы, фамилия |

М.П.

Выписка из Единого государственного реестра недвижимости об объекте недвижимости



**Сведения о частях земельного участка**

| | | | |
|---|---|---|---|
| **Земельный участок** | | | |
| (вид объекта недвижимости) | | | |
| Лист № ___ Раздела **4.2** | Всего листов раздела **4.2 :** ___ | Всего разделов: ___ | Всего листов выписки: ___ |
| **19.09.2021 № 99/2021/418332209** | | | |
| Кадастровый номер: | | **78:31:0001138:13** | |

| Номер точки | Координаты, м | | Описание закрепления на местности | Средняя квадратическая погрешность определения координат характерных точек границы части земельного участка, м |
|---|---|---|---|---|
| | X | Y | | |
| 1 | 2 | 3 | 4 | 5 |
| 282 | 93742.4 | 114903.07 | данные отсутствуют | данные отсутствуют |
| 283 | 93742.1 | 114902.31 | данные отсутствуют | данные отсутствуют |
| 284 | 93741.93 | 114901.51 | данные отсутствуют | данные отсутствуют |
| 285 | 93741.89 | 114900.7 | данные отсутствуют | данные отсутствуют |
| 286 | 93741.99 | 114899.89 | данные отсутствуют | данные отсутствуют |
| 287 | 93744.21 | 114888.9 | данные отсутствуют | данные отсутствуют |
| 288 | 93748.23 | 114869.03 | данные отсутствуют | данные отсутствуют |
| 289 | 93700.2 | 114857.82 | данные отсутствуют | данные отсутствуют |
| 290 | 93669.83 | 114850.91 | данные отсутствуют | данные отсутствуют |
| 291 | 93653.56 | 114847.43 | данные отсутствуют | данные отсутствуют |
| 292 | 93612.44 | 114838.93 | данные отсутствуют | данные отсутствуют |
| 293 | 93612.38 | 114838.92 | данные отсутствуют | данные отсутствуют |
| 294 | 93568.61 | 114829.25 | данные отсутствуют | данные отсутствуют |
| 295 | 93568.55 | 114829.24 | данные отсутствуют | данные отсутствуют |
| 296 | 93548.08 | 114824.46 | данные отсутствуют | данные отсутствуют |
| 297 | 93546.24 | 114825.93 | данные отсутствуют | данные отсутствуют |
| 298 | 93545.64 | 114826.33 | данные отсутствуют | данные отсутствуют |

| | | |
|---|---|---|
| Государственный регистратор | | ФГИС ЕГРН |
| полное наименование должности | подпись | инициалы, фамилия |

М.П.

Выписка из Единого государственного реестра недвижимости об объекте недвижимости



**Сведения о частях земельного участка**

| | | | |
|---|---|---|---|
| **Земельный участок** | | | |
| (вид объекта недвижимости) | | | |
| Лист № ___ Раздела **4.2** | Всего листов раздела **4.2 :** ___ | Всего разделов: ___ | Всего листов выписки: ___ |
| **19.09.2021 № 99/2021/418332209** | | | |
| Кадастровый номер: | | **78:31:0001138:13** | |

| Номер точки | Координаты, м | | Описание закрепления на местности | Средняя квадратическая погрешность определения координат характерных точек границы части земельного участка, м |
|---|---|---|---|---|
| | X | Y | | |
| 1 | 2 | 3 | 4 | 5 |
| 299 | 93544.99 | 114826.65 | данные отсутствуют | данные отсутствуют |
| 300 | 93542.19 | 114813.04 | данные отсутствуют | данные отсутствуют |

| | | |
|---|---|---|
| Государственный регистратор | | ФГИС ЕГРН |
| полное наименование должности | подпись | инициалы, фамилия |

М.П.

Выписка из Единого государственного реестра недвижимости об объекте недвижимости



**Сведения о частях земельного участка**

| | | | |
|---|---|---|---|
| **Земельный участок** | | | |
| (вид объекта недвижимости) | | | |
| Лист № ___ Раздела **4.2** | Всего листов раздела **4.2 :** ___ | Всего разделов: ___ | Всего листов выписки: ___ |
| **19.09.2021 № 99/2021/418332209** | | | |
| Кадастровый номер: | | **78:31:0001138:13** | |

Сведения о характерных точках границы части (частей) земельного участка

Учетный номер части: 13

Система координат: МСК-05
Зона №

| Номер точки | Координаты, м | | Описание закрепления на местности | Средняя квадратическая погрешность определения координат характерных точек границы части земельного участка, м |
|---|---|---|---|---|
| | X | Y | | |
| 1 | 2 | 3 | 4 | 5 |
| 1 | 93546.8 | 114812.18 | данные отсутствуют | данные отсутствуют |
| 2 | 93548.47 | 114811.06 | данные отсутствуют | данные отсутствуют |
| 2 | 93548.47 | 114811.06 | данные отсутствуют | данные отсутствуют |
| 3 | 93555.05 | 114812.59 | данные отсутствуют | данные отсутствуют |
| 3 | 93555.05 | 114812.59 | данные отсутствуют | данные отсутствуют |
| 4 | 93554.9 | 114813.03 | данные отсутствуют | данные отсутствуют |
| 4 | 93554.9 | 114813.03 | данные отсутствуют | данные отсутствуют |
| 5 | 93560.32 | 114814.31 | данные отсутствуют | данные отсутствуют |
| 5 | 93560.32 | 114814.31 | данные отсутствуют | данные отсутствуют |
| 6 | 93560.42 | 114814.04 | данные отсутствуют | данные отсутствуют |
| 6 | 93560.42 | 114814.04 | данные отсутствуют | данные отсутствуют |
| 7 | 93563.09 | 114814.7 | данные отсутствуют | данные отсутствуют |
| 7 | 93563.09 | 114814.7 | данные отсутствуют | данные отсутствуют |
| 8 | 93563.12 | 114814.93 | данные отсутствуют | данные отсутствуют |
| 8 | 93563.12 | 114814.93 | данные отсутствуют | данные отсутствуют |
| 9 | 93568.37 | 114816.18 | данные отсутствуют | данные отсутствуют |

| | | |
|---|---|---|
| Государственный регистратор | | ФГИС ЕГРН |
| полное наименование должности | подпись | инициалы, фамилия |

М.П.

Выписка из Единого государственного реестра недвижимости об объекте недвижимости



**Сведения о частях земельного участка**

| | | | |
|---|---|---|---|
| **Земельный участок** | | | |
| (вид объекта недвижимости) | | | |
| Лист № ___ Раздела **4.2** | Всего листов раздела **4.2 :** ___ | Всего разделов: ___ | Всего листов выписки: ___ |
| **19.09.2021 № 99/2021/418332209** | | | |
| Кадастровый номер: | | **78:31:0001138:13** | |

| Номер точки | Координаты, м | | Описание закрепления на местности | Средняя квадратическая погрешность определения координат характерных точек границы части земельного участка, м |
|---|---|---|---|---|
| | X | Y | | |
| 1 | 2 | 3 | 4 | 5 |
| 9 | 93568.37 | 114816.18 | данные отсутствуют | данные отсутствуют |
| 10 | 93568.53 | 114815.7 | данные отсутствуют | данные отсутствуют |
| 10 | 93568.53 | 114815.7 | данные отсутствуют | данные отсутствуют |
| 11 | 93575.13 | 114817.2 | данные отсутствуют | данные отсутствуют |
| 11 | 93575.13 | 114817.2 | данные отсутствуют | данные отсутствуют |
| 12 | 93574.99 | 114817.69 | данные отсутствуют | данные отсутствуют |
| 12 | 93574.99 | 114817.69 | данные отсутствуют | данные отсутствуют |
| 13 | 93660.21 | 114837.63 | данные отсутствуют | данные отсутствуют |
| 13 | 93660.21 | 114837.63 | данные отсутствуют | данные отсутствуют |
| 14 | 93660.41 | 114836.94 | данные отсутствуют | данные отсутствуют |
| 14 | 93660.41 | 114836.94 | данные отсутствуют | данные отсутствуют |
| 14 | 93660.41 | 114836.94 | данные отсутствуют | данные отсутствуют |
| 15 | 93663.96 | 114837.83 | данные отсутствуют | данные отсутствуют |
| 15 | 93663.96 | 114837.83 | данные отсутствуют | данные отсутствуют |
| 15 | 93663.96 | 114837.83 | данные отсутствуют | данные отсутствуют |
| 16 | 93663.84 | 114838.38 | данные отсутствуют | данные отсутствуют |
| 16 | 93663.84 | 114838.38 | данные отсутствуют | данные отсутствуют |

| | | |
|---|---|---|
| Государственный регистратор | | ФГИС ЕГРН |
| полное наименование должности | подпись | инициалы, фамилия |

М.П.

Выписка из Единого государственного реестра недвижимости об объекте недвижимости



**Сведения о частях земельного участка**

| | | | |
|---|---|---|---|
| **Земельный участок** | | | |
| (вид объекта недвижимости) | | | |
| Лист № ___ Раздела **4.2** | Всего листов раздела **4.2 :** ___ | Всего разделов: ___ | Всего листов выписки: ___ |
| **19.09.2021 № 99/2021/418332209** | | | |
| Кадастровый номер: | | **78:31:0001138:13** | |

| Номер точки | Координаты, м | | Описание закрепления на местности | Средняя квадратическая погрешность определения координат характерных точек границы части земельного участка, м |
|---|---|---|---|---|
| | X | Y | | |
| 1 | 2 | 3 | 4 | 5 |
| 17 | 93735.23 | 114854.99 | данные отсутствуют | данные отсутствуют |
| 17 | 93735.23 | 114854.99 | данные отсутствуют | данные отсутствуют |
| 18 | 93735.35 | 114854.52 | данные отсутствуют | данные отсутствуют |
| 18 | 93735.35 | 114854.52 | данные отсутствуют | данные отсутствуют |
| 19 | 93741.86 | 114856.15 | данные отсутствуют | данные отсутствуют |
| 19 | 93741.86 | 114856.15 | данные отсутствуют | данные отсутствуют |
| 20 | 93741.73 | 114856.66 | данные отсутствуют | данные отсутствуют |
| 20 | 93741.73 | 114856.66 | данные отсутствуют | данные отсутствуют |
| 21 | 93755.26 | 114859.73 | данные отсутствуют | данные отсутствуют |
| 21 | 93755.26 | 114859.73 | данные отсутствуют | данные отсутствуют |
| 22 | 93755.39 | 114859.28 | данные отсутствуют | данные отсутствуют |
| 22 | 93755.39 | 114859.28 | данные отсутствуют | данные отсутствуют |
| 23 | 93761.94 | 114860.9 | данные отсутствуют | данные отсутствуют |
| 23 | 93761.94 | 114860.9 | данные отсутствуют | данные отсутствуют |
| 24 | 93761.09 | 114864.99 | данные отсутствуют | данные отсутствуют |
| 24 | 93761.09 | 114864.99 | данные отсутствуют | данные отсутствуют |
| 24 | 93761.09 | 114864.99 | данные отсутствуют | данные отсутствуют |

| | | |
|---|---|---|
| Государственный регистратор | | ФГИС ЕГРН |
| полное наименование должности | подпись | инициалы, фамилия |

М.П.

Выписка из Единого государственного реестра недвижимости об объекте недвижимости



**Сведения о частях земельного участка**

| | | | |
|---|---|---|---|
| **Земельный участок** | | | |
| (вид объекта недвижимости) | | | |
| Лист № ___ Раздела **4.2** | Всего листов раздела **4.2 :** ___ | Всего разделов: ___ | Всего листов выписки: ___ |
| **19.09.2021 № 99/2021/418332209** | | | |
| Кадастровый номер: | | **78:31:0001138:13** | |

| Номер точки | Координаты, м | | Описание закрепления на местности | Средняя квадратическая погрешность определения координат характерных точек границы части земельного участка, м |
|---|---|---|---|---|
| | X | Y | | |
| 1 | 2 | 3 | 4 | 5 |
| 25 | 93761.72 | 114865.1 | данные отсутствуют | данные отсутствуют |
| 25 | 93761.72 | 114865.1 | данные отсутствуют | данные отсутствуют |
| 25 | 93761.72 | 114865.1 | данные отсутствуют | данные отсутствуют |
| 26 | 93760.92 | 114868.77 | данные отсутствуют | данные отсутствуют |
| 26 | 93760.92 | 114868.77 | данные отсутствуют | данные отсутствуют |
| 26 | 93760.92 | 114868.77 | данные отсутствуют | данные отсутствуют |
| 27 | 93760.23 | 114868.63 | данные отсутствуют | данные отсутствуют |
| 27 | 93760.23 | 114868.63 | данные отсутствуют | данные отсутствуют |
| 27 | 93760.23 | 114868.63 | данные отсутствуют | данные отсутствуют |
| 28 | 93759.2 | 114872.79 | данные отсутствуют | данные отсутствуют |
| 28 | 93759.2 | 114872.79 | данные отсутствуют | данные отсутствуют |
| 28 | 93759.2 | 114872.79 | данные отсутствуют | данные отсутствуют |
| 28 | 93759.2 | 114872.79 | данные отсутствуют | данные отсутствуют |
| 29 | 93755.25 | 114891.17 | данные отсутствуют | данные отсутствуют |
| 29 | 93755.25 | 114891.17 | данные отсутствуют | данные отсутствуют |
| 29 | 93755.25 | 114891.17 | данные отсутствуют | данные отсутствуют |
| 29 | 93755.25 | 114891.17 | данные отсутствуют | данные отсутствуют |

| | | |
|---|---|---|
| Государственный регистратор | | ФГИС ЕГРН |
| полное наименование должности | подпись | инициалы, фамилия |

М.П.

Выписка из Единого государственного реестра недвижимости об объекте недвижимости



**Сведения о частях земельного участка**

| | | | |
|---|---|---|---|
| **Земельный участок** | | | |
| (вид объекта недвижимости) | | | |
| Лист № ___ Раздела **4.2** | Всего листов раздела **4.2 :** ___ | Всего разделов: ___ | Всего листов выписки: ___ |
| **19.09.2021 № 99/2021/418332209** | | | |
| Кадастровый номер: | | **78:31:0001138:13** | |

| Номер точки | Координаты, м | | Описание закрепления на местности | Средняя квадратическая погрешность определения координат характерных точек границы части земельного участка, м |
|---|---|---|---|---|
| | X | Y | | |
| 1 | 2 | 3 | 4 | 5 |
| 29 | 93755.25 | 114891.17 | данные отсутствуют | данные отсутствуют |
| 30 | 93754.1 | 114896.09 | данные отсутствуют | данные отсутствуют |
| 30 | 93754.1 | 114896.09 | данные отсутствуют | данные отсутствуют |
| 30 | 93754.1 | 114896.09 | данные отсутствуют | данные отсутствуют |
| 30 | 93754.1 | 114896.09 | данные отсутствуют | данные отсутствуют |
| 30 | 93754.1 | 114896.09 | данные отсутствуют | данные отсутствуют |
| 30 | 93754.1 | 114896.09 | данные отсутствуют | данные отсутствуют |
| 31 | 93751.57 | 114905.01 | данные отсутствуют | данные отсутствуют |
| 31 | 93751.57 | 114905.01 | данные отсутствуют | данные отсутствуют |
| 31 | 93751.57 | 114905.01 | данные отсутствуют | данные отсутствуют |
| 31 | 93751.57 | 114905.01 | данные отсутствуют | данные отсутствуют |
| 32 | 93748.81 | 114917.15 | данные отсутствуют | данные отсутствуют |
| 32 | 93748.81 | 114917.15 | данные отсутствуют | данные отсутствуют |
| 33 | 93745.41 | 114916.29 | данные отсутствуют | данные отсутствуют |
| 34 | 93731.3 | 114912.71 | данные отсутствуют | данные отсутствуют |
| 34 | 93731.3 | 114912.71 | данные отсутствуют | данные отсутствуют |
| 35 | 93724.55 | 114911.1 | данные отсутствуют | данные отсутствуют |

| | | |
|---|---|---|
| Государственный регистратор | | ФГИС ЕГРН |
| полное наименование должности | подпись | инициалы, фамилия |

М.П.

Выписка из Единого государственного реестра недвижимости об объекте недвижимости



**Сведения о частях земельного участка**

| | | | |
|---|---|---|---|
| **Земельный участок** | | | |
| (вид объекта недвижимости) | | | |
| Лист № ___ Раздела **4.2** | Всего листов раздела **4.2 :** ___ | Всего разделов: ___ | Всего листов выписки: ___ |
| **19.09.2021 № 99/2021/418332209** | | | |
| Кадастровый номер: | | **78:31:0001138:13** | |

| Номер точки | Координаты, м | | Описание закрепления на местности | Средняя квадратическая погрешность определения координат характерных точек границы части земельного участка, м |
|---|---|---|---|---|
| | X | Y | | |
| 1 | 2 | 3 | 4 | 5 |
| 36 | 93723.32 | 114910.81 | данные отсутствуют | данные отсутствуют |
| 37 | 93721.87 | 114910.46 | данные отсутствуют | данные отсутствуют |
| 38 | 93697.1 | 114904.54 | данные отсутствуют | данные отсутствуют |
| 38 | 93697.1 | 114904.54 | данные отсутствуют | данные отсутствуют |
| 39 | 93693.53 | 114908.35 | данные отсутствуют | данные отсутствуют |
| 39 | 93693.53 | 114908.35 | данные отсутствуют | данные отсутствуют |
| 40 | 93685.08 | 114906.39 | данные отсутствуют | данные отсутствуют |
| 41 | 93681.11 | 114905.48 | данные отсутствуют | данные отсутствуют |
| 42 | 93669.5 | 114902.71 | данные отсутствуют | данные отсутствуют |
| 42 | 93669.5 | 114902.71 | данные отсутствуют | данные отсутствуют |
| 43 | 93668.83 | 114905.54 | данные отсутствуют | данные отсутствуют |
| 43 | 93668.83 | 114905.54 | данные отсутствуют | данные отсутствуют |
| 44 | 93652.96 | 114901.86 | данные отсутствуют | данные отсутствуют |
| 44 | 93652.96 | 114901.86 | данные отсутствуют | данные отсутствуют |
| 45 | 93650.59 | 114901.36 | данные отсутствуют | данные отсутствуют |
| 45 | 93650.59 | 114901.36 | данные отсутствуют | данные отсутствуют |
| 46 | 93631.42 | 114896.7 | данные отсутствуют | данные отсутствуют |

| | | |
|---|---|---|
| Государственный регистратор | | ФГИС ЕГРН |
| полное наименование должности | подпись | инициалы, фамилия |

М.П.

Выписка из Единого государственного реестра недвижимости об объекте недвижимости



**Сведения о частях земельного участка**

| | | | |
|---|---|---|---|
| **Земельный участок** | | | |
| (вид объекта недвижимости) | | | |
| Лист № ___ Раздела **4.2** | Всего листов раздела **4.2 :** ___ | Всего разделов: ___ | Всего листов выписки: ___ |
| **19.09.2021 № 99/2021/418332209** | | | |
| Кадастровый номер: | | **78:31:0001138:13** | |

| Номер точки | Координаты, м | | Описание закрепления на местности | Средняя квадратическая погрешность определения координат характерных точек границы части земельного участка, м |
|---|---|---|---|---|
| | X | Y | | |
| 1 | 2 | 3 | 4 | 5 |
| 46 | 93631.42 | 114896.7 | данные отсутствуют | данные отсутствуют |
| 47 | 93629.11 | 114896.11 | данные отсутствуют | данные отсутствуют |
| 47 | 93629.11 | 114896.11 | данные отсутствуют | данные отсутствуют |
| 48 | 93600.46 | 114891.02 | данные отсутствуют | данные отсутствуют |
| 48 | 93600.46 | 114891.02 | данные отсутствуют | данные отсутствуют |
| 49 | 93595.26 | 114884.99 | данные отсутствуют | данные отсутствуют |
| 49 | 93595.26 | 114884.99 | данные отсутствуют | данные отсутствуют |
| 50 | 93596.24 | 114883.98 | данные отсутствуют | данные отсутствуют |
| 50 | 93596.24 | 114883.98 | данные отсутствуют | данные отсутствуют |
| 51 | 93599.03 | 114870.49 | данные отсутствуют | данные отсутствуют |
| 51 | 93599.03 | 114870.49 | данные отсутствуют | данные отсутствуют |
| 52 | 93595.59 | 114867.25 | данные отсутствуют | данные отсутствуют |
| 52 | 93595.59 | 114867.25 | данные отсутствуют | данные отсутствуют |
| 53 | 93588.36 | 114860.33 | данные отсутствуют | данные отсутствуют |
| 53 | 93588.36 | 114860.33 | данные отсутствуют | данные отсутствуют |
| 54 | 93588.72 | 114859.94 | данные отсутствуют | данные отсутствуют |
| 54 | 93588.72 | 114859.94 | данные отсутствуют | данные отсутствуют |

| | | |
|---|---|---|
| Государственный регистратор | | ФГИС ЕГРН |
| полное наименование должности | подпись | инициалы, фамилия |

М.П.

Выписка из Единого государственного реестра недвижимости об объекте недвижимости



**Сведения о частях земельного участка**

| | | | |
|---|---|---|---|
| **Земельный участок** | | | |
| (вид объекта недвижимости) | | | |
| Лист № ___ Раздела **4.2** | Всего листов раздела **4.2 :** ___ | Всего разделов: ___ | Всего листов выписки: ___ |
| **19.09.2021 № 99/2021/418332209** | | | |
| Кадастровый номер: | | **78:31:0001138:13** | |

| Номер точки | Координаты, м | | Описание закрепления на местности | Средняя квадратическая погрешность определения координат характерных точек границы части земельного участка, м |
|---|---|---|---|---|
| | X | Y | | |
| 1 | 2 | 3 | 4 | 5 |
| 55 | 93585.92 | 114858.87 | данные отсутствуют | данные отсутствуют |
| 55 | 93585.92 | 114858.87 | данные отсутствуют | данные отсутствуют |
| 56 | 93587.65 | 114852.67 | данные отсутствуют | данные отсутствуют |
| 56 | 93587.65 | 114852.67 | данные отсутствуют | данные отсутствуют |
| 57 | 93583.3 | 114851.81 | данные отсутствуют | данные отсутствуют |
| 57 | 93583.3 | 114851.81 | данные отсутствуют | данные отсутствуют |
| 58 | 93582.72 | 114853.56 | данные отсутствуют | данные отсутствуют |
| 58 | 93582.72 | 114853.56 | данные отсутствуют | данные отсутствуют |
| 59 | 93567.9 | 114849.18 | данные отсутствуют | данные отсутствуют |
| 59 | 93567.9 | 114849.18 | данные отсутствуют | данные отсутствуют |
| 60 | 93566.9 | 114851.79 | данные отсутствуют | данные отсутствуют |
| 60 | 93566.9 | 114851.79 | данные отсутствуют | данные отсутствуют |
| 61 | 93562.7 | 114847.13 | данные отсутствуют | данные отсутствуют |
| 61 | 93562.7 | 114847.13 | данные отсутствуют | данные отсутствуют |
| 62 | 93562.25 | 114847.52 | данные отсутствуют | данные отсутствуют |
| 62 | 93562.25 | 114847.52 | данные отсутствуют | данные отсутствуют |
| 63 | 93550.91 | 114834.45 | данные отсутствуют | данные отсутствуют |

| | | |
|---|---|---|
| Государственный регистратор | | ФГИС ЕГРН |
| полное наименование должности | подпись | инициалы, фамилия |

М.П.

Выписка из Единого государственного реестра недвижимости об объекте недвижимости



**Сведения о частях земельного участка**

| | | | |
|---|---|---|---|
| **Земельный участок** | | | |
| (вид объекта недвижимости) | | | |
| Лист № ___ Раздела **4.2** | Всего листов раздела **4.2 :** ___ | Всего разделов: ___ | Всего листов выписки: ___ |
| **19.09.2021 № 99/2021/418332209** | | | |
| Кадастровый номер: | | **78:31:0001138:13** | |

| Номер точки | Координаты, м | | Описание закрепления на местности | Средняя квадратическая погрешность определения координат характерных точек границы части земельного участка, м |
|---|---|---|---|---|
| | X | Y | | |
| 1 | 2 | 3 | 4 | 5 |
| 63 | 93550.91 | 114834.45 | данные отсутствуют | данные отсутствуют |
| 63 | 93550.91 | 114834.45 | данные отсутствуют | данные отсутствуют |
| 64 | 93538.6 | 114818.23 | данные отсутствуют | данные отсутствуют |
| 64 | 93538.6 | 114818.23 | данные отсутствуют | данные отсутствуют |
| 64 | 93538.6 | 114818.23 | данные отсутствуют | данные отсутствуют |
| 65 | 93539.59 | 114817.42 | данные отсутствуют | данные отсутствуют |
| 65 | 93539.59 | 114817.42 | данные отсутствуют | данные отсутствуют |
| 66 | 93538.6 | 114816.11 | данные отсутствуют | данные отсутствуют |
| 66 | 93538.6 | 114816.11 | данные отсутствуют | данные отсутствуют |
| 67 | 93541.13 | 114814.22 | данные отсутствуют | данные отсутствуют |
| 67 | 93541.13 | 114814.22 | данные отсутствуют | данные отсутствуют |
| 68 | 93540.91 | 114814.02 | данные отсутствуют | данные отсутствуют |
| 68 | 93540.91 | 114814.02 | данные отсутствуют | данные отсутствуют |
| 69 | 93543.57 | 114811.98 | данные отсутствуют | данные отсутствуют |
| 70 | 93543.92 | 114812.19 | данные отсутствуют | данные отсутствуют |
| 71 | 93545.79 | 114810.91 | данные отсутствуют | данные отсутствуют |
| 72 | 93752.06 | 114903.3 | данные отсутствуют | данные отсутствуют |

| | | |
|---|---|---|
| Государственный регистратор | | ФГИС ЕГРН |
| полное наименование должности | подпись | инициалы, фамилия |

М.П.

Выписка из Единого государственного реестра недвижимости об объекте недвижимости



**Сведения о частях земельного участка**

| | | | |
|---|---|---|---|
| **Земельный участок** | | | |
| (вид объекта недвижимости) | | | |
| Лист № ___ Раздела **4.2** | Всего листов раздела **4.2 :** ___ | Всего разделов: ___ | Всего листов выписки: ___ |
| **19.09.2021 № 99/2021/418332209** | | | |
| Кадастровый номер: | | **78:31:0001138:13** | |

| Номер точки | Координаты, м | | Описание закрепления на местности | Средняя квадратическая погрешность определения координат характерных точек границы части земельного участка, м |
|---|---|---|---|---|
| | X | Y | | |
| 1 | 2 | 3 | 4 | 5 |
| 73 | 93751.7 | 114902.68 | данные отсутствуют | данные отсутствуют |
| 74 | 93751.43 | 114902.02 | данные отсутствуют | данные отсутствуют |
| 75 | 93751.26 | 114901.33 | данные отсутствуют | данные отсутствуют |
| 76 | 93751.2 | 114900.62 | данные отсутствуют | данные отсутствуют |
| 77 | 93751.24 | 114899.91 | данные отсутствуют | данные отсутствуют |
| 78 | 93751.45 | 114899.04 | данные отсутствуют | данные отсутствуют |
| 79 | 93751.79 | 114898.21 | данные отсутствуют | данные отсутствуют |
| 80 | 93752.25 | 114897.44 | данные отсутствуют | данные отсутствуют |
| 81 | 93752.81 | 114896.75 | данные отсутствуют | данные отсутствуют |
| 82 | 93753.47 | 114896.14 | данные отсутствуют | данные отсутствуют |
| 83 | 93754.21 | 114895.64 | данные отсутствуют | данные отсутствуют |
| 84 | 93759.9 | 114869.98 | данные отсутствуют | данные отсутствуют |
| 85 | 93759.48 | 114869.25 | данные отсутствуют | данные отсутствуют |
| 86 | 93759.19 | 114868.46 | данные отсутствуют | данные отсутствуют |
| 87 | 93759.03 | 114867.63 | данные отсутствуют | данные отсутствуют |
| 88 | 93759.02 | 114866.79 | данные отсутствуют | данные отсутствуют |
| 89 | 93759.15 | 114865.97 | данные отсутствуют | данные отсутствуют |

| | | |
|---|---|---|
| Государственный регистратор | | ФГИС ЕГРН |
| полное наименование должности | подпись | инициалы, фамилия |

М.П.

Выписка из Единого государственного реестра недвижимости об объекте недвижимости



**Сведения о частях земельного участка**

| | | | |
|---|---|---|---|
| **Земельный участок** | | | |
| (вид объекта недвижимости) | | | |
| Лист № ___ Раздела **4.2** | Всего листов раздела **4.2 :** ___ | Всего разделов: ___ | Всего листов выписки: ___ |
| **19.09.2021 № 99/2021/418332209** | | | |
| Кадастровый номер: | | **78:31:0001138:13** | |

| Номер точки | Координаты, м | | Описание закрепления на местности | Средняя квадратическая погрешность определения координат характерных точек границы части земельного участка, м |
|---|---|---|---|---|
| | X | Y | | |
| 1 | 2 | 3 | 4 | 5 |
| 90 | 93759.4 | 114865.19 | данные отсутствуют | данные отсутствуют |
| 91 | 93759.78 | 114864.46 | данные отсутствуют | данные отсутствуют |
| 92 | 93760.27 | 114863.81 | данные отсутствуют | данные отсутствуют |
| 93 | 93760.87 | 114863.24 | данные отсутствуют | данные отсутствуют |
| 94 | 93761.55 | 114862.79 | данные отсутствуют | данные отсутствуют |
| 95 | 93750.58 | 114909.35 | данные отсутствуют | данные отсутствуют |
| 96 | 93749.84 | 114912.61 | данные отсутствуют | данные отсутствуют |
| 97 | 93749.38 | 114912.51 | данные отсутствуют | данные отсутствуют |
| 98 | 93750.12 | 114909.24 | данные отсутствуют | данные отсутствуют |
| 99 | 93663.85 | 114838.35 | данные отсутствуют | данные отсутствуют |
| 100 | 93660.24 | 114837.51 | данные отсутствуют | данные отсутствуют |
| 101 | 93750.72 | 114904.83 | данные отсутствуют | данные отсутствуют |
| 102 | 93753.22 | 114895.9 | данные отсутствуют | данные отсутствуют |
| 103 | 93754.44 | 114890.9 | данные отсутствуют | данные отсутствуют |
| 104 | 93758.35 | 114872.62 | данные отсутствуют | данные отсутствуют |
| 105 | 93759.25 | 114872.57 | данные отсутствуют | данные отсутствуют |
| 106 | 93751.69 | 114904.59 | данные отсутствуют | данные отсутствуют |

| | | |
|---|---|---|
| Государственный регистратор | | ФГИС ЕГРН |
| полное наименование должности | подпись | инициалы, фамилия |

М.П.

Выписка из Единого государственного реестра недвижимости об объекте недвижимости



**Сведения о частях земельного участка**

| | | | |
|---|---|---|---|
| **Земельный участок** | | | |
| (вид объекта недвижимости) | | | |
| Лист № ___ Раздела **4.2** | Всего листов раздела **4.2 :** ___ | Всего разделов: ___ | Всего листов выписки: ___ |
| **19.09.2021 № 99/2021/418332209** | | | |
| Кадастровый номер: | | **78:31:0001138:13** | |

| Номер точки | Координаты, м | | Описание закрепления на местности | Средняя квадратическая погрешность определения координат характерных точек границы части земельного участка, м |
|---|---|---|---|---|
| | X | Y | | |
| 1 | 2 | 3 | 4 | 5 |
| 107 | 93751.07 | 114904.44 | данные отсутствуют | данные отсутствуют |
| 108 | 93753.33 | 114894.91 | данные отсутствуют | данные отсутствуют |
| 109 | 93754.21 | 114895.12 | данные отсутствуют | данные отсутствуют |
| 110 | 93755.2 | 114890.93 | данные отсутствуют | данные отсутствуют |
| 111 | 93754.32 | 114890.72 | данные отсутствуют | данные отсутствуют |
| 112 | 93758.65 | 114872.43 | данные отсутствуют | данные отсутствуют |
| 113 | 93591.9 | 114821.65 | данные отсутствуют | данные отсутствуют |
| 114 | 93591.64 | 114822.49 | данные отсутствуют | данные отсутствуют |
| 115 | 93591.24 | 114823.28 | данные отсутствуют | данные отсутствуют |
| 116 | 93590.7 | 114823.99 | данные отсутствуют | данные отсутствуют |
| 117 | 93590.05 | 114824.59 | данные отсутствуют | данные отсутствуют |
| 118 | 93589.3 | 114825.07 | данные отсутствуют | данные отсутствуют |
| 119 | 93588.48 | 114825.41 | данные отсутствуют | данные отсутствуют |
| 120 | 93587.62 | 114825.6 | данные отсутствуют | данные отсутствуют |
| 121 | 93586.73 | 114825.63 | данные отсутствуют | данные отсутствуют |
| 122 | 93585.86 | 114825.5 | данные отсутствуют | данные отсутствуют |
| 123 | 93585.01 | 114825.22 | данные отсутствуют | данные отсутствуют |

| | | |
|---|---|---|
| Государственный регистратор | | ФГИС ЕГРН |
| полное наименование должности | подпись | инициалы, фамилия |

М.П.

Выписка из Единого государственного реестра недвижимости об объекте недвижимости



**Сведения о частях земельного участка**

| | | | |
|---|---|---|---|
| **Земельный участок** | | | |
| (вид объекта недвижимости) | | | |
| Лист № ___ Раздела **4.2** | Всего листов раздела **4.2 :** ___ | Всего разделов: ___ | Всего листов выписки: ___ |
| **19.09.2021 № 99/2021/418332209** | | | |
| Кадастровый номер: | | **78:31:0001138:13** | |

| Номер точки | Координаты, м | | Описание закрепления на местности | Средняя квадратическая погрешность определения координат характерных точек границы части земельного участка, м |
|---|---|---|---|---|
| | X | Y | | |
| 1 | 2 | 3 | 4 | 5 |
| 124 | 93584.23 | 114824.8 | данные отсутствуют | данные отсутствуют |
| 125 | 93583.54 | 114824.25 | данные отсутствуют | данные отсутствуют |
| 126 | 93582.96 | 114823.58 | данные отсутствуют | данные отсутствуют |
| 127 | 93582.5 | 114822.82 | данные отсутствуют | данные отсутствуют |
| 128 | 93582.18 | 114822 | данные отсутствуют | данные отсутствуют |
| 129 | 93582.02 | 114821.13 | данные отсутствуют | данные отсутствуют |
| 130 | 93582.01 | 114820.24 | данные отсутствуют | данные отсутствуют |
| 131 | 93582.16 | 114819.37 | данные отсутствуют | данные отсутствуют |
| 132 | 93702.8 | 114847.44 | данные отсутствуют | данные отсутствуют |
| 133 | 93702.54 | 114848.29 | данные отсутствуют | данные отсутствуют |
| 134 | 93702.14 | 114849.08 | данные отсутствуют | данные отсутствуют |
| 135 | 93701.61 | 114849.79 | данные отсутствуют | данные отсутствуют |
| 136 | 93700.96 | 114850.39 | данные отсутствуют | данные отсутствуют |
| 137 | 93700.21 | 114850.87 | данные отсутствуют | данные отсутствуют |
| 138 | 93699.4 | 114851.21 | данные отсутствуют | данные отсутствуют |
| 139 | 93698.53 | 114851.4 | данные отсутствуют | данные отсутствуют |
| 140 | 93697.64 | 114851.44 | данные отсутствуют | данные отсутствуют |

| | | |
|---|---|---|
| Государственный регистратор | | ФГИС ЕГРН |
| полное наименование должности | подпись | инициалы, фамилия |

М.П.

Выписка из Единого государственного реестра недвижимости об объекте недвижимости



**Сведения о частях земельного участка**

| | | | |
|---|---|---|---|
| **Земельный участок** | | | |
| (вид объекта недвижимости) | | | |
| Лист № ___ Раздела **4.2** | Всего листов раздела **4.2 :** ___ | Всего разделов: ___ | Всего листов выписки: ___ |
| **19.09.2021 № 99/2021/418332209** | | | |
| Кадастровый номер: | | **78:31:0001138:13** | |

| Номер точки | Координаты, м | | Описание закрепления на местности | Средняя квадратическая погрешность определения координат характерных точек границы части земельного участка, м |
|---|---|---|---|---|
| | X | Y | | |
| 1 | 2 | 3 | 4 | 5 |
| 141 | 93696.76 | 114851.31 | данные отсутствуют | данные отсутствуют |
| 142 | 93695.92 | 114851.04 | данные отсутствуют | данные отсутствуют |
| 143 | 93695.14 | 114850.62 | данные отсутствуют | данные отсутствуют |
| 144 | 93694.44 | 114850.06 | данные отсутствуют | данные отсутствуют |
| 145 | 93693.86 | 114849.4 | данные отсутствуют | данные отсутствуют |
| 146 | 93693.4 | 114848.64 | данные отсутствуют | данные отсутствуют |
| 147 | 93693.08 | 114847.81 | данные отсутствуют | данные отсутствуют |
| 148 | 93692.92 | 114846.94 | данные отсутствуют | данные отсутствуют |
| 149 | 93692.91 | 114846.05 | данные отсутствуют | данные отсутствуют |
| 150 | 93693.06 | 114845.18 | данные отсутствуют | данные отсутствуют |
| 151 | 93653.33 | 114900.9 | данные отсутствуют | данные отсутствуют |
| 152 | 93655.01 | 114901.29 | данные отсутствуют | данные отсутствуют |
| 152 | 93655.01 | 114901.29 | данные отсутствуют | данные отсутствуют |
| 153 | 93655.49 | 114899.36 | данные отсутствуют | данные отсутствуют |
| 153 | 93655.49 | 114899.36 | данные отсутствуют | данные отсутствуют |
| 154 | 93607.26 | 114825.24 | данные отсутствуют | данные отсутствуют |
| 155 | 93607.05 | 114825.38 | данные отсутствуют | данные отсутствуют |

| | | |
|---|---|---|
| Государственный регистратор | | ФГИС ЕГРН |
| полное наименование должности | подпись | инициалы, фамилия |

М.П.

Выписка из Единого государственного реестра недвижимости об объекте недвижимости



**Сведения о частях земельного участка**

| | | | |
|---|---|---|---|
| **Земельный участок** | | | |
| (вид объекта недвижимости) | | | |
| Лист № ___ Раздела **4.2** | Всего листов раздела **4.2 :** ___ | Всего разделов: ___ | Всего листов выписки: ___ |
| **19.09.2021 № 99/2021/418332209** | | | |
| Кадастровый номер: | | **78:31:0001138:13** | |

| Номер точки | Координаты, м | | Описание закрепления на местности | Средняя квадратическая погрешность определения координат характерных точек границы части земельного участка, м |
|---|---|---|---|---|
| | X | Y | | |
| 1 | 2 | 3 | 4 | 5 |
| 156 | 93606.77 | 114826.13 | данные отсутствуют | данные отсутствуют |
| 157 | 93606.37 | 114826.84 | данные отсутствуют | данные отсутствуют |
| 158 | 93605.86 | 114827.47 | данные отсутствуют | данные отсутствуют |
| 159 | 93605.26 | 114828.01 | данные отсутствуют | данные отсутствуют |
| 160 | 93604.58 | 114828.45 | данные отсутствуют | данные отсутствуют |
| 161 | 93603.84 | 114828.77 | данные отсутствуют | данные отсутствуют |
| 162 | 93603.06 | 114828.97 | данные отсутствуют | данные отсутствуют |
| 163 | 93602.26 | 114829.04 | данные отсутствуют | данные отсутствуют |
| 164 | 93601.45 | 114828.97 | данные отсутствуют | данные отсутствуют |
| 165 | 93600.67 | 114828.79 | данные отсутствуют | данные отсутствуют |
| 166 | 93599.85 | 114828.7 | данные отсутствуют | данные отсутствуют |
| 167 | 93599.06 | 114828.49 | данные отсутствуют | данные отсутствуют |
| 168 | 93598.32 | 114828.15 | данные отсутствуют | данные отсутствуют |
| 169 | 93597.64 | 114827.7 | данные отсутствуют | данные отсутствуют |
| 170 | 93597.05 | 114827.14 | данные отсутствуют | данные отсутствуют |
| 171 | 93596.55 | 114826.49 | данные отсутствуют | данные отсутствуют |
| 172 | 93596.16 | 114825.78 | данные отсутствуют | данные отсутствуют |

| | | |
|---|---|---|
| Государственный регистратор | | ФГИС ЕГРН |
| полное наименование должности | подпись | инициалы, фамилия |

М.П.

Выписка из Единого государственного реестра недвижимости об объекте недвижимости



**Сведения о частях земельного участка**

| | | | |
|---|---|---|---|
| **Земельный участок** | | | |
| (вид объекта недвижимости) | | | |
| Лист № ___ Раздела **4.2** | Всего листов раздела **4.2 :** ___ | Всего разделов: ___ | Всего листов выписки: ___ |
| **19.09.2021 № 99/2021/418332209** | | | |
| Кадастровый номер: | | **78:31:0001138:13** | |

| Номер точки | Координаты, м | | Описание закрепления на местности | Средняя квадратическая погрешность определения координат характерных точек границы части земельного участка, м |
|---|---|---|---|---|
| | X | Y | | |
| 1 | 2 | 3 | 4 | 5 |
| 173 | 93595.9 | 114825 | данные отсутствуют | данные отсутствуют |
| 174 | 93595.77 | 114824.2 | данные отсутствуют | данные отсутствуют |
| 175 | 93595.76 | 114823.38 | данные отсутствуют | данные отсутствуют |
| 176 | 93595.9 | 114822.58 | данные отсутствуют | данные отсутствуют |
| 177 | 93649.45 | 114897.95 | данные отсутствуют | данные отсутствуют |
| 177 | 93649.45 | 114897.95 | данные отсутствуют | данные отсутствуют |
| 178 | 93649.05 | 114899.86 | данные отсутствуют | данные отсутствуют |
| 178 | 93649.05 | 114899.86 | данные отсутствуют | данные отсутствуют |
| 179 | 93650.72 | 114900.27 | данные отсутствуют | данные отсутствуют |
| 180 | 93631.65 | 114895.76 | данные отсутствуют | данные отсутствуют |
| 181 | 93633.53 | 114896.2 | данные отсутствуют | данные отсутствуют |
| 181 | 93633.53 | 114896.2 | данные отсутствуют | данные отсутствуют |
| 182 | 93634.01 | 114894.25 | данные отсутствуют | данные отсутствуют |
| 182 | 93634.01 | 114894.25 | данные отсутствуют | данные отсутствуют |
| 183 | 93752.5 | 114901.73 | данные отсутствуют | данные отсутствуют |
| 184 | 93752.59 | 114899.92 | данные отсутствуют | данные отсутствуют |
| 185 | 93751.76 | 114899.91 | данные отсутствуют | данные отсутствуют |

| | | |
|---|---|---|
| Государственный регистратор | | ФГИС ЕГРН |
| полное наименование должности | подпись | инициалы, фамилия |

М.П.

Выписка из Единого государственного реестра недвижимости об объекте недвижимости



**Сведения о частях земельного участка**

| | | | |
|---|---|---|---|
| **Земельный участок** | | | |
| (вид объекта недвижимости) | | | |
| Лист № ___ Раздела **4.2** | Всего листов раздела **4.2 :** ___ | Всего разделов: ___ | Всего листов выписки: ___ |
| **19.09.2021 № 99/2021/418332209** | | | |
| Кадастровый номер: | | **78:31:0001138:13** | |

| Номер точки | Координаты, м | | Описание закрепления на местности | Средняя квадратическая погрешность определения координат характерных точек границы части земельного участка, м |
|---|---|---|---|---|
| | X | Y | | |
| 1 | 2 | 3 | 4 | 5 |
| 186 | 93750.94 | 114899.76 | данные отсутствуют | данные отсутствуют |
| 187 | 93750.16 | 114899.49 | данные отсутствуют | данные отсутствуют |
| 188 | 93749.43 | 114899.08 | данные отсутствуют | данные отсутствуют |
| 189 | 93748.78 | 114898.57 | данные отсутствуют | данные отсутствуют |
| 190 | 93748.23 | 114897.95 | данные отсутствуют | данные отсутствуют |
| 191 | 93747.79 | 114897.25 | данные отсутствуют | данные отсутствуют |
| 192 | 93747.47 | 114896.48 | данные отсутствуют | данные отсутствуют |
| 193 | 93747.28 | 114895.67 | данные отсутствуют | данные отсутствуют |
| 194 | 93747.23 | 114894.85 | данные отсутствуют | данные отсутствуют |
| 195 | 93747.32 | 114893.96 | данные отсутствуют | данные отсутствуют |
| 196 | 93747.57 | 114893.11 | данные отсутствуют | данные отсутствуют |
| 197 | 93747.96 | 114892.32 | данные отсутствуют | данные отсутствуют |
| 198 | 93748.49 | 114891.61 | данные отсутствуют | данные отсутствуют |
| 199 | 93749.14 | 114891 | данные отсутствуют | данные отсутствуют |
| 200 | 93749.88 | 114890.52 | данные отсутствуют | данные отсутствуют |
| 201 | 93750.69 | 114890.17 | данные отсутствуют | данные отсутствуют |
| 202 | 93751.56 | 114889.98 | данные отсутствуют | данные отсутствуют |

| | | |
|---|---|---|
| Государственный регистратор | | ФГИС ЕГРН |
| полное наименование должности | подпись | инициалы, фамилия |

М.П.

Выписка из Единого государственного реестра недвижимости об объекте недвижимости



**Сведения о частях земельного участка**

| | | | |
|---|---|---|---|
| **Земельный участок** | | | |
| (вид объекта недвижимости) | | | |
| Лист № ___ Раздела **4.2** | Всего листов раздела **4.2 :** ___ | Всего разделов: ___ | Всего листов выписки: ___ |
| **19.09.2021 № 99/2021/418332209** | | | |
| Кадастровый номер: | | **78:31:0001138:13** | |

| Номер точки | Координаты, м | | Описание закрепления на местности | Средняя квадратическая погрешность определения координат характерных точек границы части земельного участка, м |
|---|---|---|---|---|
| | X | Y | | |
| 1 | 2 | 3 | 4 | 5 |
| 203 | 93753.11 | 114889.69 | данные отсутствуют | данные отсутствуют |
| 204 | 93753.35 | 114884.81 | данные отсутствуют | данные отсутствуют |
| 205 | 93753.45 | 114883.94 | данные отсутствуют | данные отсутствуют |
| 206 | 93753.71 | 114883.11 | данные отсутствуют | данные отсутствуют |
| 207 | 93754.1 | 114882.34 | данные отсутствуют | данные отсутствуют |
| 208 | 93754.63 | 114881.65 | данные отсутствуют | данные отсутствуют |
| 209 | 93755.26 | 114881.05 | данные отсутствуют | данные отсутствуют |
| 210 | 93755.99 | 114880.58 | данные отсутствуют | данные отсутствуют |
| 211 | 93756.79 | 114880.24 | данные отсутствуют | данные отсутствуют |
| 212 | 93757.64 | 114880.05 | данные отсутствуют | данные отсутствуют |
| 213 | 93627.98 | 114892.83 | данные отсутствуют | данные отсутствуют |
| 213 | 93627.98 | 114892.83 | данные отсутствуют | данные отсутствуют |
| 214 | 93627.59 | 114894.79 | данные отсутствуют | данные отсутствуют |
| 214 | 93627.59 | 114894.79 | данные отсутствуют | данные отсутствуют |
| 215 | 93629.22 | 114895.27 | данные отсутствуют | данные отсутствуют |
| 216 | 93603.21 | 114887.01 | данные отсутствуют | данные отсутствуют |
| 217 | 93608.64 | 114825.56 | данные отсутствуют | данные отсутствуют |

| | | |
|---|---|---|
| Государственный регистратор | | ФГИС ЕГРН |
| полное наименование должности | подпись | инициалы, фамилия |

М.П.

Выписка из Единого государственного реестра недвижимости об объекте недвижимости



**Сведения о частях земельного участка**

| | | | |
|---|---|---|---|
| **Земельный участок** | | | |
| (вид объекта недвижимости) | | | |
| Лист № ___ Раздела **4.2** | Всего листов раздела **4.2 :** ___ | Всего разделов: ___ | Всего листов выписки: ___ |
| **19.09.2021 № 99/2021/418332209** | | | |
| Кадастровый номер: | | **78:31:0001138:13** | |

| Номер точки | Координаты, м | | Описание закрепления на местности | Средняя квадратическая погрешность определения координат характерных точек границы части земельного участка, м |
|---|---|---|---|---|
| | X | Y | | |
| 1 | 2 | 3 | 4 | 5 |
| 218 | 93603.76 | 114846.69 | данные отсутствуют | данные отсутствуют |
| 219 | 93611.67 | 114848.46 | данные отсутствуют | данные отсутствуют |
| 219 | 93611.67 | 114848.46 | данные отсутствуют | данные отсутствуют |
| 220 | 93610.62 | 114852.7 | данные отсутствуют | данные отсутствуют |
| 220 | 93610.62 | 114852.7 | данные отсутствуют | данные отсутствуют |
| 221 | 93610.31 | 114853.96 | данные отсутствуют | данные отсутствуют |
| 222 | 93609.19 | 114853.69 | данные отсутствуют | данные отсутствуют |
| 223 | 93608.82 | 114855.19 | данные отсутствуют | данные отсутствуют |
| 224 | 93609.94 | 114855.47 | данные отсутствуют | данные отсутствуют |
| 225 | 93606.07 | 114871.14 | данные отсутствуют | данные отсутствуют |
| 226 | 93605.77 | 114871.07 | данные отсутствуют | данные отсутствуют |
| 227 | 93605.58 | 114871.84 | данные отсутствуют | данные отсутствуют |
| 228 | 93605.88 | 114871.92 | данные отсутствуют | данные отсутствуют |
| 229 | 93603.48 | 114881.62 | данные отсутствуют | данные отсутствуют |
| 230 | 93603.19 | 114881.55 | данные отсутствуют | данные отсутствуют |
| 231 | 93602.97 | 114882.43 | данные отсутствуют | данные отсутствуют |
| 232 | 93603.26 | 114882.5 | данные отсутствуют | данные отсутствуют |

| | | |
|---|---|---|
| Государственный регистратор | | ФГИС ЕГРН |
| полное наименование должности | подпись | инициалы, фамилия |

М.П.

Выписка из Единого государственного реестра недвижимости об объекте недвижимости



**Сведения о частях земельного участка**

| | | | |
|---|---|---|---|
| **Земельный участок** | | | |
| (вид объекта недвижимости) | | | |
| Лист № ___ Раздела **4.2** | Всего листов раздела **4.2 :** ___ | Всего разделов: ___ | Всего листов выписки: ___ |
| **19.09.2021 № 99/2021/418332209** | | | |
| Кадастровый номер: | | **78:31:0001138:13** | |

| Номер точки | Координаты, м | | Описание закрепления на местности | Средняя квадратическая погрешность определения координат характерных точек границы части земельного участка, м |
|---|---|---|---|---|
| | X | Y | | |
| 1 | 2 | 3 | 4 | 5 |
| 233 | 93602.21 | 114886.77 | данные отсутствуют | данные отсутствуют |
| 233 | 93602.21 | 114886.77 | данные отсутствуют | данные отсутствуют |
| 234 | 93602.71 | 114886.89 | данные отсутствуют | данные отсутствуют |
| 235 | 93600.17 | 114890.69 | данные отсутствуют | данные отсутствуют |
| 236 | 93559.59 | 114836.82 | данные отсутствуют | данные отсутствуют |
| 236 | 93559.59 | 114836.82 | данные отсутствуют | данные отсутствуют |
| 237 | 93559.33 | 114838 | данные отсутствуют | данные отсутствуют |
| 238 | 93563.29 | 114838.93 | данные отсутствуют | данные отсутствуют |
| 239 | 93563.56 | 114837.71 | данные отсутствуют | данные отсутствуют |
| 240 | 93576.51 | 114840.6 | данные отсутствуют | данные отсутствуют |
| 241 | 93576.16 | 114842.19 | данные отсутствуют | данные отсутствуют |
| 242 | 93581.78 | 114843.5 | данные отсутствуют | данные отсутствуют |
| 243 | 93582.15 | 114841.86 | данные отсутствуют | данные отсутствуют |
| 244 | 93599.96 | 114845.84 | данные отсутствуют | данные отсутствуют |
| 245 | 93604.83 | 114824.67 | данные отсутствуют | данные отсутствуют |
| 246 | 93543.85 | 114815.05 | данные отсутствуют | данные отсутствуют |
| 247 | 93544.59 | 114814.58 | данные отсутствуют | данные отсутствуют |

| | | |
|---|---|---|
| Государственный регистратор | | ФГИС ЕГРН |
| полное наименование должности | подпись | инициалы, фамилия |

М.П.

Выписка из Единого государственного реестра недвижимости об объекте недвижимости



**Сведения о частях земельного участка**

| | | | |
|---|---|---|---|
| **Земельный участок** | | | |
| (вид объекта недвижимости) | | | |
| Лист № ___ Раздела **4.2** | Всего листов раздела **4.2 :** ___ | Всего разделов: ___ | Всего листов выписки: ___ |
| **19.09.2021 № 99/2021/418332209** | | | |
| Кадастровый номер: | | **78:31:0001138:13** | |

| Номер точки | Координаты, м | | Описание закрепления на местности | Средняя квадратическая погрешность определения координат характерных точек границы части земельного участка, м |
|---|---|---|---|---|
| | X | Y | | |
| 1 | 2 | 3 | 4 | 5 |
| 248 | 93545.4 | 114814.25 | данные отсутствуют | данные отсутствуют |
| 249 | 93546.25 | 114814.08 | данные отсутствуют | данные отсутствуют |
| 250 | 93547.13 | 114814.05 | данные отсутствуют | данные отсутствуют |
| 251 | 93548 | 114814.18 | данные отсутствуют | данные отсутствуют |
| 252 | 93570.79 | 114819.5 | данные отсутствуют | данные отсутствуют |
| 253 | 93614.5 | 114829.15 | данные отсутствуют | данные отсутствуют |
| 254 | 93655.6 | 114837.64 | данные отсутствуют | данные отсутствуют |
| 255 | 93655.64 | 114837.64 | данные отсутствуют | данные отсутствуют |
| 256 | 93671.96 | 114841.14 | данные отсутствуют | данные отсутствуют |
| 257 | 93672.02 | 114841.15 | данные отсутствуют | данные отсутствуют |
| 258 | 93702.43 | 114848.07 | данные отсутствуют | данные отсутствуют |
| 259 | 93702.46 | 114848.08 | данные отсутствуют | данные отсутствуют |
| 260 | 93755.23 | 114860.39 | данные отсутствуют | данные отсутствуют |
| 261 | 93756.04 | 114860.65 | данные отсутствуют | данные отсутствуют |
| 262 | 93756.79 | 114861.05 | данные отсутствуют | данные отсутствуют |
| 263 | 93757.47 | 114861.58 | данные отсутствуют | данные отсутствуют |
| 264 | 93758.04 | 114862.21 | данные отсутствуют | данные отсутствуют |

| | | |
|---|---|---|
| Государственный регистратор | | ФГИС ЕГРН |
| полное наименование должности | подпись | инициалы, фамилия |

М.П.

Выписка из Единого государственного реестра недвижимости об объекте недвижимости



**Сведения о частях земельного участка**

| | | | |
|---|---|---|---|
| **Земельный участок** | | | |
| (вид объекта недвижимости) | | | |
| Лист № ___ Раздела **4.2** | Всего листов раздела **4.2 :** ___ | Всего разделов: ___ | Всего листов выписки: ___ |
| **19.09.2021 № 99/2021/418332209** | | | |
| Кадастровый номер: | | **78:31:0001138:13** | |

| Номер точки | Координаты, м | | Описание закрепления на местности | Средняя квадратическая погрешность определения координат характерных точек границы части земельного участка, м |
|---|---|---|---|---|
| | X | Y | | |
| 1 | 2 | 3 | 4 | 5 |
| 265 | 93758.5 | 114862.93 | данные отсутствуют | данные отсутствуют |
| 266 | 93758.84 | 114863.71 | данные отсутствуют | данные отсутствуют |
| 267 | 93759.03 | 114864.54 | данные отсутствуют | данные отсутствуют |
| 268 | 93759.08 | 114865.4 | данные отсутствуют | данные отсутствуют |
| 269 | 93758.99 | 114866.25 | данные отсутствуют | данные отсутствуют |
| 270 | 93754.01 | 114890.88 | данные отсутствуют | данные отсутствуют |
| 271 | 93752.69 | 114897.43 | данные отсутствуют | данные отсутствуют |
| 272 | 93753.64 | 114897.72 | данные отсутствуют | данные отсутствуют |
| 273 | 93750.21 | 114910.99 | данные отсутствуют | данные отсутствуют |
| 274 | 93748.99 | 114910.7 | данные отсутствуют | данные отсутствуют |
| 275 | 93748.97 | 114910.7 | данные отсутствуют | данные отсутствуют |
| 276 | 93749.84 | 114907.01 | данные отсутствуют | данные отсутствуют |
| 277 | 93745.43 | 114905.66 | данные отсутствуют | данные отсутствуют |
| 278 | 93744.67 | 114905.35 | данные отсутствуют | данные отсутствуют |
| 279 | 93743.97 | 114904.93 | данные отсутствуют | данные отсутствуют |
| 280 | 93743.34 | 114904.4 | данные отсутствуют | данные отсутствуют |
| 281 | 93742.82 | 114903.78 | данные отсутствуют | данные отсутствуют |

| | | |
|---|---|---|
| Государственный регистратор | | ФГИС ЕГРН |
| полное наименование должности | подпись | инициалы, фамилия |

М.П.

Выписка из Единого государственного реестра недвижимости об объекте недвижимости



**Сведения о частях земельного участка**

| | | | |
|---|---|---|---|
| **Земельный участок** | | | |
| (вид объекта недвижимости) | | | |
| Лист № ___ Раздела **4.2** | Всего листов раздела **4.2 :** ___ | Всего разделов: ___ | Всего листов выписки: ___ |
| **19.09.2021 № 99/2021/418332209** | | | |
| Кадастровый номер: | | **78:31:0001138:13** | |

| Номер точки | Координаты, м | | Описание закрепления на местности | Средняя квадратическая погрешность определения координат характерных точек границы части земельного участка, м |
|---|---|---|---|---|
| | X | Y | | |
| 1 | 2 | 3 | 4 | 5 |
| 282 | 93742.4 | 114903.07 | данные отсутствуют | данные отсутствуют |
| 283 | 93742.1 | 114902.31 | данные отсутствуют | данные отсутствуют |
| 284 | 93741.93 | 114901.51 | данные отсутствуют | данные отсутствуют |
| 285 | 93741.89 | 114900.7 | данные отсутствуют | данные отсутствуют |
| 286 | 93741.99 | 114899.89 | данные отсутствуют | данные отсутствуют |
| 287 | 93744.21 | 114888.9 | данные отсутствуют | данные отсутствуют |
| 288 | 93748.23 | 114869.03 | данные отсутствуют | данные отсутствуют |
| 289 | 93700.2 | 114857.82 | данные отсутствуют | данные отсутствуют |
| 290 | 93669.83 | 114850.91 | данные отсутствуют | данные отсутствуют |
| 291 | 93653.56 | 114847.43 | данные отсутствуют | данные отсутствуют |
| 292 | 93612.44 | 114838.93 | данные отсутствуют | данные отсутствуют |
| 293 | 93612.38 | 114838.92 | данные отсутствуют | данные отсутствуют |
| 294 | 93568.61 | 114829.25 | данные отсутствуют | данные отсутствуют |
| 295 | 93568.55 | 114829.24 | данные отсутствуют | данные отсутствуют |
| 296 | 93548.08 | 114824.46 | данные отсутствуют | данные отсутствуют |
| 297 | 93546.24 | 114825.93 | данные отсутствуют | данные отсутствуют |
| 298 | 93545.64 | 114826.33 | данные отсутствуют | данные отсутствуют |

| | | |
|---|---|---|
| Государственный регистратор | | ФГИС ЕГРН |
| полное наименование должности | подпись | инициалы, фамилия |

М.П.

Выписка из Единого государственного реестра недвижимости об объекте недвижимости

**Сведения о частях земельного участка**

| | | | |
|---|---|---|---|
| **Земельный участок** | | | |
| (вид объекта недвижимости) | | | |
| Лист № ___ Раздела **4.2** | Всего листов раздела **4.2 :** ___ | Всего разделов: ___ | Всего листов выписки: ___ |
| **19.09.2021 № 99/2021/418332209** | | | |
| Кадастровый номер: | | **78:31:0001138:13** | |

| Номер точки | Координаты, м | | Описание закрепления на местности | Средняя квадратическая погрешность определения координат характерных точек границы части земельного участка, м |
|---|---|---|---|---|
| | X | Y | | |
| 1 | 2 | 3 | 4 | 5 |
| 299 | 93544.99 | 114826.65 | данные отсутствуют | данные отсутствуют |
| 300 | 93542.19 | 114813.04 | данные отсутствуют | данные отсутствуют |

| | | |
|---|---|---|
| Государственный регистратор | | ФГИС ЕГРН |
| полное наименование должности | подпись | инициалы, фамилия |

М.П.

Выписка из Единого государственного реестра недвижимости об объекте недвижимости



**Сведения о частях земельного участка**

| | | | |
|---|---|---|---|
| **Земельный участок** | | | |
| (вид объекта недвижимости) | | | |
| Лист № ___ Раздела **4.2** | Всего листов раздела **4.2 :** ___ | Всего разделов: ___ | Всего листов выписки: ___ |
| **19.09.2021 № 99/2021/418332209** | | | |
| Кадастровый номер: | | **78:31:0001138:13** | |

Сведения о характерных точках границы части (частей) земельного участка

Учетный номер части: 14

Система координат: МСК-05
Зона №

| Номер точки | Координаты, м | | Описание закрепления на местности | Средняя квадратическая погрешность определения координат характерных точек границы части земельного участка, м |
|---|---|---|---|---|
| | X | Y | | |
| 1 | 2 | 3 | 4 | 5 |
| 1 | 93546.8 | 114812.18 | данные отсутствуют | данные отсутствуют |
| 2 | 93548.47 | 114811.06 | данные отсутствуют | данные отсутствуют |
| 2 | 93548.47 | 114811.06 | данные отсутствуют | данные отсутствуют |
| 3 | 93555.05 | 114812.59 | данные отсутствуют | данные отсутствуют |
| 3 | 93555.05 | 114812.59 | данные отсутствуют | данные отсутствуют |
| 4 | 93554.9 | 114813.03 | данные отсутствуют | данные отсутствуют |
| 4 | 93554.9 | 114813.03 | данные отсутствуют | данные отсутствуют |
| 5 | 93560.32 | 114814.31 | данные отсутствуют | данные отсутствуют |
| 5 | 93560.32 | 114814.31 | данные отсутствуют | данные отсутствуют |
| 6 | 93560.42 | 114814.04 | данные отсутствуют | данные отсутствуют |
| 6 | 93560.42 | 114814.04 | данные отсутствуют | данные отсутствуют |
| 7 | 93563.09 | 114814.7 | данные отсутствуют | данные отсутствуют |
| 7 | 93563.09 | 114814.7 | данные отсутствуют | данные отсутствуют |
| 8 | 93563.12 | 114814.93 | данные отсутствуют | данные отсутствуют |
| 8 | 93563.12 | 114814.93 | данные отсутствуют | данные отсутствуют |
| 9 | 93568.37 | 114816.18 | данные отсутствуют | данные отсутствуют |

| | | |
|---|---|---|
| Государственный регистратор | | ФГИС ЕГРН |
| полное наименование должности | подпись | инициалы, фамилия |

М.П.

Выписка из Единого государственного реестра недвижимости об объекте недвижимости

**Сведения о частях земельного участка**

| | | | |
|---|---|---|---|
| **Земельный участок** | | | |
| (вид объекта недвижимости) | | | |
| Лист № ___ Раздела **4.2** | Всего листов раздела **4.2 :** ___ | Всего разделов: ___ | Всего листов выписки: ___ |
| **19.09.2021 № 99/2021/418332209** | | | |
| Кадастровый номер: | | **78:31:0001138:13** | |

| Номер точки | Координаты, м | | Описание закрепления на местности | Средняя квадратическая погрешность определения координат характерных точек границы части земельного участка, м |
|---|---|---|---|---|
| | X | Y | | |
| 1 | 2 | 3 | 4 | 5 |
| 9 | 93568.37 | 114816.18 | данные отсутствуют | данные отсутствуют |
| 10 | 93568.53 | 114815.7 | данные отсутствуют | данные отсутствуют |
| 10 | 93568.53 | 114815.7 | данные отсутствуют | данные отсутствуют |
| 11 | 93575.13 | 114817.2 | данные отсутствуют | данные отсутствуют |
| 11 | 93575.13 | 114817.2 | данные отсутствуют | данные отсутствуют |
| 12 | 93574.99 | 114817.69 | данные отсутствуют | данные отсутствуют |
| 12 | 93574.99 | 114817.69 | данные отсутствуют | данные отсутствуют |
| 13 | 93660.21 | 114837.63 | данные отсутствуют | данные отсутствуют |
| 13 | 93660.21 | 114837.63 | данные отсутствуют | данные отсутствуют |
| 14 | 93660.41 | 114836.94 | данные отсутствуют | данные отсутствуют |
| 14 | 93660.41 | 114836.94 | данные отсутствуют | данные отсутствуют |
| 14 | 93660.41 | 114836.94 | данные отсутствуют | данные отсутствуют |
| 15 | 93663.96 | 114837.83 | данные отсутствуют | данные отсутствуют |
| 15 | 93663.96 | 114837.83 | данные отсутствуют | данные отсутствуют |
| 15 | 93663.96 | 114837.83 | данные отсутствуют | данные отсутствуют |
| 16 | 93663.84 | 114838.38 | данные отсутствуют | данные отсутствуют |
| 16 | 93663.84 | 114838.38 | данные отсутствуют | данные отсутствуют |

| | | |
|---|---|---|
| Государственный регистратор | | ФГИС ЕГРН |
| полное наименование должности | подпись | инициалы, фамилия |

М.П.

Выписка из Единого государственного реестра недвижимости об объекте недвижимости



**Сведения о частях земельного участка**

| | | | |
|---|---|---|---|
| **Земельный участок** | | | |
| (вид объекта недвижимости) | | | |
| Лист № ___ Раздела **4.2** | Всего листов раздела **4.2 :** ___ | Всего разделов: ___ | Всего листов выписки: ___ |
| **19.09.2021 № 99/2021/418332209** | | | |
| Кадастровый номер: | | **78:31:0001138:13** | |

| Номер точки | Координаты, м | | Описание закрепления на местности | Средняя квадратическая погрешность определения координат характерных точек границы части земельного участка, м |
|---|---|---|---|---|
| | X | Y | | |
| 1 | 2 | 3 | 4 | 5 |
| 17 | 93735.23 | 114854.99 | данные отсутствуют | данные отсутствуют |
| 17 | 93735.23 | 114854.99 | данные отсутствуют | данные отсутствуют |
| 18 | 93735.35 | 114854.52 | данные отсутствуют | данные отсутствуют |
| 18 | 93735.35 | 114854.52 | данные отсутствуют | данные отсутствуют |
| 19 | 93741.86 | 114856.15 | данные отсутствуют | данные отсутствуют |
| 19 | 93741.86 | 114856.15 | данные отсутствуют | данные отсутствуют |
| 20 | 93741.73 | 114856.66 | данные отсутствуют | данные отсутствуют |
| 20 | 93741.73 | 114856.66 | данные отсутствуют | данные отсутствуют |
| 21 | 93755.26 | 114859.73 | данные отсутствуют | данные отсутствуют |
| 21 | 93755.26 | 114859.73 | данные отсутствуют | данные отсутствуют |
| 22 | 93755.39 | 114859.28 | данные отсутствуют | данные отсутствуют |
| 22 | 93755.39 | 114859.28 | данные отсутствуют | данные отсутствуют |
| 23 | 93761.94 | 114860.9 | данные отсутствуют | данные отсутствуют |
| 23 | 93761.94 | 114860.9 | данные отсутствуют | данные отсутствуют |
| 24 | 93761.09 | 114864.99 | данные отсутствуют | данные отсутствуют |
| 24 | 93761.09 | 114864.99 | данные отсутствуют | данные отсутствуют |
| 24 | 93761.09 | 114864.99 | данные отсутствуют | данные отсутствуют |

| | | |
|---|---|---|
| Государственный регистратор | | ФГИС ЕГРН |
| полное наименование должности | подпись | инициалы, фамилия |

М.П.

Выписка из Единого государственного реестра недвижимости об объекте недвижимости



**Сведения о частях земельного участка**

| | | | |
|---|---|---|---|
| **Земельный участок** | | | |
| (вид объекта недвижимости) | | | |
| Лист № ___ Раздела **4.2** | Всего листов раздела **4.2 :** ___ | Всего разделов: ___ | Всего листов выписки: ___ |
| **19.09.2021 № 99/2021/418332209** | | | |
| Кадастровый номер: | | **78:31:0001138:13** | |

| Номер точки | Координаты, м | | Описание закрепления на местности | Средняя квадратическая погрешность определения координат характерных точек границы части земельного участка, м |
|---|---|---|---|---|
| | X | Y | | |
| 1 | 2 | 3 | 4 | 5 |
| 25 | 93761.72 | 114865.1 | данные отсутствуют | данные отсутствуют |
| 25 | 93761.72 | 114865.1 | данные отсутствуют | данные отсутствуют |
| 25 | 93761.72 | 114865.1 | данные отсутствуют | данные отсутствуют |
| 26 | 93760.92 | 114868.77 | данные отсутствуют | данные отсутствуют |
| 26 | 93760.92 | 114868.77 | данные отсутствуют | данные отсутствуют |
| 26 | 93760.92 | 114868.77 | данные отсутствуют | данные отсутствуют |
| 27 | 93760.23 | 114868.63 | данные отсутствуют | данные отсутствуют |
| 27 | 93760.23 | 114868.63 | данные отсутствуют | данные отсутствуют |
| 27 | 93760.23 | 114868.63 | данные отсутствуют | данные отсутствуют |
| 28 | 93759.2 | 114872.79 | данные отсутствуют | данные отсутствуют |
| 28 | 93759.2 | 114872.79 | данные отсутствуют | данные отсутствуют |
| 28 | 93759.2 | 114872.79 | данные отсутствуют | данные отсутствуют |
| 28 | 93759.2 | 114872.79 | данные отсутствуют | данные отсутствуют |
| 29 | 93755.25 | 114891.17 | данные отсутствуют | данные отсутствуют |
| 29 | 93755.25 | 114891.17 | данные отсутствуют | данные отсутствуют |
| 29 | 93755.25 | 114891.17 | данные отсутствуют | данные отсутствуют |
| 29 | 93755.25 | 114891.17 | данные отсутствуют | данные отсутствуют |

| | | |
|---|---|---|
| Государственный регистратор | | ФГИС ЕГРН |
| полное наименование должности | подпись | инициалы, фамилия |

М.П.

Выписка из Единого государственного реестра недвижимости об объекте недвижимости



**Сведения о частях земельного участка**

| | | | |
|---|---|---|---|
| **Земельный участок** | | | |
| (вид объекта недвижимости) | | | |
| Лист № ___ Раздела **4.2** | Всего листов раздела **4.2 :** ___ | Всего разделов: ___ | Всего листов выписки: ___ |
| **19.09.2021 № 99/2021/418332209** | | | |
| Кадастровый номер: | | **78:31:0001138:13** | |

| Номер точки | Координаты, м | | Описание закрепления на местности | Средняя квадратическая погрешность определения координат характерных точек границы части земельного участка, м |
|---|---|---|---|---|
| | X | Y | | |
| 1 | 2 | 3 | 4 | 5 |
| 29 | 93755.25 | 114891.17 | данные отсутствуют | данные отсутствуют |
| 30 | 93754.1 | 114896.09 | данные отсутствуют | данные отсутствуют |
| 30 | 93754.1 | 114896.09 | данные отсутствуют | данные отсутствуют |
| 30 | 93754.1 | 114896.09 | данные отсутствуют | данные отсутствуют |
| 30 | 93754.1 | 114896.09 | данные отсутствуют | данные отсутствуют |
| 30 | 93754.1 | 114896.09 | данные отсутствуют | данные отсутствуют |
| 30 | 93754.1 | 114896.09 | данные отсутствуют | данные отсутствуют |
| 31 | 93751.57 | 114905.01 | данные отсутствуют | данные отсутствуют |
| 31 | 93751.57 | 114905.01 | данные отсутствуют | данные отсутствуют |
| 31 | 93751.57 | 114905.01 | данные отсутствуют | данные отсутствуют |
| 31 | 93751.57 | 114905.01 | данные отсутствуют | данные отсутствуют |
| 32 | 93748.81 | 114917.15 | данные отсутствуют | данные отсутствуют |
| 32 | 93748.81 | 114917.15 | данные отсутствуют | данные отсутствуют |
| 33 | 93745.41 | 114916.29 | данные отсутствуют | данные отсутствуют |
| 34 | 93731.3 | 114912.71 | данные отсутствуют | данные отсутствуют |
| 34 | 93731.3 | 114912.71 | данные отсутствуют | данные отсутствуют |
| 35 | 93724.55 | 114911.1 | данные отсутствуют | данные отсутствуют |

| | | |
|---|---|---|
| Государственный регистратор | | ФГИС ЕГРН |
| полное наименование должности | подпись | инициалы, фамилия |

М.П.

Выписка из Единого государственного реестра недвижимости об объекте недвижимости



**Сведения о частях земельного участка**

| | | | |
|---|---|---|---|
| **Земельный участок** | | | |
| (вид объекта недвижимости) | | | |
| Лист № ___ Раздела **4.2** | Всего листов раздела **4.2 :** ___ | Всего разделов: ___ | Всего листов выписки: ___ |
| **19.09.2021 № 99/2021/418332209** | | | |
| Кадастровый номер: | | **78:31:0001138:13** | |

| Номер точки | Координаты, м | | Описание закрепления на местности | Средняя квадратическая погрешность определения координат характерных точек границы части земельного участка, м |
|---|---|---|---|---|
| | X | Y | | |
| 1 | 2 | 3 | 4 | 5 |
| 36 | 93723.32 | 114910.81 | данные отсутствуют | данные отсутствуют |
| 37 | 93721.87 | 114910.46 | данные отсутствуют | данные отсутствуют |
| 38 | 93697.1 | 114904.54 | данные отсутствуют | данные отсутствуют |
| 38 | 93697.1 | 114904.54 | данные отсутствуют | данные отсутствуют |
| 39 | 93693.53 | 114908.35 | данные отсутствуют | данные отсутствуют |
| 39 | 93693.53 | 114908.35 | данные отсутствуют | данные отсутствуют |
| 40 | 93685.08 | 114906.39 | данные отсутствуют | данные отсутствуют |
| 41 | 93681.11 | 114905.48 | данные отсутствуют | данные отсутствуют |
| 42 | 93669.5 | 114902.71 | данные отсутствуют | данные отсутствуют |
| 42 | 93669.5 | 114902.71 | данные отсутствуют | данные отсутствуют |
| 43 | 93668.83 | 114905.54 | данные отсутствуют | данные отсутствуют |
| 43 | 93668.83 | 114905.54 | данные отсутствуют | данные отсутствуют |
| 44 | 93652.96 | 114901.86 | данные отсутствуют | данные отсутствуют |
| 44 | 93652.96 | 114901.86 | данные отсутствуют | данные отсутствуют |
| 45 | 93650.59 | 114901.36 | данные отсутствуют | данные отсутствуют |
| 45 | 93650.59 | 114901.36 | данные отсутствуют | данные отсутствуют |
| 46 | 93631.42 | 114896.7 | данные отсутствуют | данные отсутствуют |

| | | |
|---|---|---|
| Государственный регистратор | | ФГИС ЕГРН |
| полное наименование должности | подпись | инициалы, фамилия |

М.П.

Выписка из Единого государственного реестра недвижимости об объекте недвижимости



**Сведения о частях земельного участка**

| | | | |
|---|---|---|---|
| **Земельный участок** | | | |
| (вид объекта недвижимости) | | | |
| Лист № ___ Раздела **4.2** | Всего листов раздела **4.2 :** ___ | Всего разделов: ___ | Всего листов выписки: ___ |
| **19.09.2021 № 99/2021/418332209** | | | |
| Кадастровый номер: | | **78:31:0001138:13** | |

| Номер точки | Координаты, м | | Описание закрепления на местности | Средняя квадратическая погрешность определения координат характерных точек границы части земельного участка, м |
|---|---|---|---|---|
| | X | Y | | |
| 1 | 2 | 3 | 4 | 5 |
| 46 | 93631.42 | 114896.7 | данные отсутствуют | данные отсутствуют |
| 47 | 93629.11 | 114896.11 | данные отсутствуют | данные отсутствуют |
| 47 | 93629.11 | 114896.11 | данные отсутствуют | данные отсутствуют |
| 48 | 93600.46 | 114891.02 | данные отсутствуют | данные отсутствуют |
| 48 | 93600.46 | 114891.02 | данные отсутствуют | данные отсутствуют |
| 49 | 93595.26 | 114884.99 | данные отсутствуют | данные отсутствуют |
| 49 | 93595.26 | 114884.99 | данные отсутствуют | данные отсутствуют |
| 50 | 93596.24 | 114883.98 | данные отсутствуют | данные отсутствуют |
| 50 | 93596.24 | 114883.98 | данные отсутствуют | данные отсутствуют |
| 51 | 93599.03 | 114870.49 | данные отсутствуют | данные отсутствуют |
| 51 | 93599.03 | 114870.49 | данные отсутствуют | данные отсутствуют |
| 52 | 93595.59 | 114867.25 | данные отсутствуют | данные отсутствуют |
| 52 | 93595.59 | 114867.25 | данные отсутствуют | данные отсутствуют |
| 53 | 93588.36 | 114860.33 | данные отсутствуют | данные отсутствуют |
| 53 | 93588.36 | 114860.33 | данные отсутствуют | данные отсутствуют |
| 54 | 93588.72 | 114859.94 | данные отсутствуют | данные отсутствуют |
| 54 | 93588.72 | 114859.94 | данные отсутствуют | данные отсутствуют |

| | | |
|---|---|---|
| Государственный регистратор | | ФГИС ЕГРН |
| полное наименование должности | подпись | инициалы, фамилия |

М.П.

Выписка из Единого государственного реестра недвижимости об объекте недвижимости



**Сведения о частях земельного участка**

| | | | |
|---|---|---|---|
| **Земельный участок** | | | |
| (вид объекта недвижимости) | | | |
| Лист № ___ Раздела **4.2** | Всего листов раздела **4.2 :** ___ | Всего разделов: ___ | Всего листов выписки: ___ |
| **19.09.2021 № 99/2021/418332209** | | | |
| Кадастровый номер: | | **78:31:0001138:13** | |

| Номер точки | Координаты, м | | Описание закрепления на местности | Средняя квадратическая погрешность определения координат характерных точек границы части земельного участка, м |
|---|---|---|---|---|
| | X | Y | | |
| 1 | 2 | 3 | 4 | 5 |
| 55 | 93585.92 | 114858.87 | данные отсутствуют | данные отсутствуют |
| 55 | 93585.92 | 114858.87 | данные отсутствуют | данные отсутствуют |
| 56 | 93587.65 | 114852.67 | данные отсутствуют | данные отсутствуют |
| 56 | 93587.65 | 114852.67 | данные отсутствуют | данные отсутствуют |
| 57 | 93583.3 | 114851.81 | данные отсутствуют | данные отсутствуют |
| 57 | 93583.3 | 114851.81 | данные отсутствуют | данные отсутствуют |
| 58 | 93582.72 | 114853.56 | данные отсутствуют | данные отсутствуют |
| 58 | 93582.72 | 114853.56 | данные отсутствуют | данные отсутствуют |
| 59 | 93567.9 | 114849.18 | данные отсутствуют | данные отсутствуют |
| 59 | 93567.9 | 114849.18 | данные отсутствуют | данные отсутствуют |
| 60 | 93566.9 | 114851.79 | данные отсутствуют | данные отсутствуют |
| 60 | 93566.9 | 114851.79 | данные отсутствуют | данные отсутствуют |
| 61 | 93562.7 | 114847.13 | данные отсутствуют | данные отсутствуют |
| 61 | 93562.7 | 114847.13 | данные отсутствуют | данные отсутствуют |
| 62 | 93562.25 | 114847.52 | данные отсутствуют | данные отсутствуют |
| 62 | 93562.25 | 114847.52 | данные отсутствуют | данные отсутствуют |
| 63 | 93550.91 | 114834.45 | данные отсутствуют | данные отсутствуют |

| | | |
|---|---|---|
| Государственный регистратор | | ФГИС ЕГРН |
| полное наименование должности | подпись | инициалы, фамилия |

М.П.

Выписка из Единого государственного реестра недвижимости об объекте недвижимости



**Сведения о частях земельного участка**

| | | | |
|---|---|---|---|
| **Земельный участок** | | | |
| (вид объекта недвижимости) | | | |
| Лист № ___ Раздела **4.2** | Всего листов раздела **4.2 :** ___ | Всего разделов: ___ | Всего листов выписки: ___ |
| **19.09.2021 № 99/2021/418332209** | | | |
| Кадастровый номер: | | **78:31:0001138:13** | |

| Номер точки | Координаты, м | | Описание закрепления на местности | Средняя квадратическая погрешность определения координат характерных точек границы части земельного участка, м |
|---|---|---|---|---|
| | X | Y | | |
| 1 | 2 | 3 | 4 | 5 |
| 63 | 93550.91 | 114834.45 | данные отсутствуют | данные отсутствуют |
| 63 | 93550.91 | 114834.45 | данные отсутствуют | данные отсутствуют |
| 64 | 93538.6 | 114818.23 | данные отсутствуют | данные отсутствуют |
| 64 | 93538.6 | 114818.23 | данные отсутствуют | данные отсутствуют |
| 64 | 93538.6 | 114818.23 | данные отсутствуют | данные отсутствуют |
| 65 | 93539.59 | 114817.42 | данные отсутствуют | данные отсутствуют |
| 65 | 93539.59 | 114817.42 | данные отсутствуют | данные отсутствуют |
| 66 | 93538.6 | 114816.11 | данные отсутствуют | данные отсутствуют |
| 66 | 93538.6 | 114816.11 | данные отсутствуют | данные отсутствуют |
| 67 | 93541.13 | 114814.22 | данные отсутствуют | данные отсутствуют |
| 67 | 93541.13 | 114814.22 | данные отсутствуют | данные отсутствуют |
| 68 | 93540.91 | 114814.02 | данные отсутствуют | данные отсутствуют |
| 68 | 93540.91 | 114814.02 | данные отсутствуют | данные отсутствуют |
| 69 | 93543.57 | 114811.98 | данные отсутствуют | данные отсутствуют |
| 70 | 93543.92 | 114812.19 | данные отсутствуют | данные отсутствуют |
| 71 | 93545.79 | 114810.91 | данные отсутствуют | данные отсутствуют |
| 72 | 93752.06 | 114903.3 | данные отсутствуют | данные отсутствуют |

| | | |
|---|---|---|
| Государственный регистратор | | ФГИС ЕГРН |
| полное наименование должности | подпись | инициалы, фамилия |

М.П.

Выписка из Единого государственного реестра недвижимости об объекте недвижимости



**Сведения о частях земельного участка**

| | | | |
|---|---|---|---|
| **Земельный участок** | | | |
| (вид объекта недвижимости) | | | |
| Лист № ___ Раздела **4.2** | Всего листов раздела **4.2 :** ___ | Всего разделов: ___ | Всего листов выписки: ___ |
| **19.09.2021 № 99/2021/418332209** | | | |
| Кадастровый номер: | | **78:31:0001138:13** | |

| Номер точки | Координаты, м | | Описание закрепления на местности | Средняя квадратическая погрешность определения координат характерных точек границы части земельного участка, м |
|---|---|---|---|---|
| | X | Y | | |
| 1 | 2 | 3 | 4 | 5 |
| 73 | 93751.7 | 114902.68 | данные отсутствуют | данные отсутствуют |
| 74 | 93751.43 | 114902.02 | данные отсутствуют | данные отсутствуют |
| 75 | 93751.26 | 114901.33 | данные отсутствуют | данные отсутствуют |
| 76 | 93751.2 | 114900.62 | данные отсутствуют | данные отсутствуют |
| 77 | 93751.24 | 114899.91 | данные отсутствуют | данные отсутствуют |
| 78 | 93751.45 | 114899.04 | данные отсутствуют | данные отсутствуют |
| 79 | 93751.79 | 114898.21 | данные отсутствуют | данные отсутствуют |
| 80 | 93752.25 | 114897.44 | данные отсутствуют | данные отсутствуют |
| 81 | 93752.81 | 114896.75 | данные отсутствуют | данные отсутствуют |
| 82 | 93753.47 | 114896.14 | данные отсутствуют | данные отсутствуют |
| 83 | 93754.21 | 114895.64 | данные отсутствуют | данные отсутствуют |
| 84 | 93759.9 | 114869.98 | данные отсутствуют | данные отсутствуют |
| 85 | 93759.48 | 114869.25 | данные отсутствуют | данные отсутствуют |
| 86 | 93759.19 | 114868.46 | данные отсутствуют | данные отсутствуют |
| 87 | 93759.03 | 114867.63 | данные отсутствуют | данные отсутствуют |
| 88 | 93759.02 | 114866.79 | данные отсутствуют | данные отсутствуют |
| 89 | 93759.15 | 114865.97 | данные отсутствуют | данные отсутствуют |

| | | |
|---|---|---|
| Государственный регистратор | | ФГИС ЕГРН |
| полное наименование должности | подпись | инициалы, фамилия |

М.П.

Выписка из Единого государственного реестра недвижимости об объекте недвижимости



**Сведения о частях земельного участка**

| | | | |
|---|---|---|---|
| **Земельный участок** | | | |
| (вид объекта недвижимости) | | | |
| Лист № ___ Раздела **4.2** | Всего листов раздела **4.2 :** ___ | Всего разделов: ___ | Всего листов выписки: ___ |
| **19.09.2021 № 99/2021/418332209** | | | |
| Кадастровый номер: | | **78:31:0001138:13** | |

| Номер точки | Координаты, м | | Описание закрепления на местности | Средняя квадратическая погрешность определения координат характерных точек границы части земельного участка, м |
|---|---|---|---|---|
| | X | Y | | |
| 1 | 2 | 3 | 4 | 5 |
| 90 | 93759.4 | 114865.19 | данные отсутствуют | данные отсутствуют |
| 91 | 93759.78 | 114864.46 | данные отсутствуют | данные отсутствуют |
| 92 | 93760.27 | 114863.81 | данные отсутствуют | данные отсутствуют |
| 93 | 93760.87 | 114863.24 | данные отсутствуют | данные отсутствуют |
| 94 | 93761.55 | 114862.79 | данные отсутствуют | данные отсутствуют |
| 95 | 93750.58 | 114909.35 | данные отсутствуют | данные отсутствуют |
| 96 | 93749.84 | 114912.61 | данные отсутствуют | данные отсутствуют |
| 97 | 93749.38 | 114912.51 | данные отсутствуют | данные отсутствуют |
| 98 | 93750.12 | 114909.24 | данные отсутствуют | данные отсутствуют |
| 99 | 93663.85 | 114838.35 | данные отсутствуют | данные отсутствуют |
| 100 | 93660.24 | 114837.51 | данные отсутствуют | данные отсутствуют |
| 101 | 93750.72 | 114904.83 | данные отсутствуют | данные отсутствуют |
| 102 | 93753.22 | 114895.9 | данные отсутствуют | данные отсутствуют |
| 103 | 93754.44 | 114890.9 | данные отсутствуют | данные отсутствуют |
| 104 | 93758.35 | 114872.62 | данные отсутствуют | данные отсутствуют |
| 105 | 93759.25 | 114872.57 | данные отсутствуют | данные отсутствуют |
| 106 | 93751.69 | 114904.59 | данные отсутствуют | данные отсутствуют |

| | | |
|---|---|---|
| Государственный регистратор | | ФГИС ЕГРН |
| полное наименование должности | подпись | инициалы, фамилия |

М.П.

Выписка из Единого государственного реестра недвижимости об объекте недвижимости



**Сведения о частях земельного участка**

| | | | |
|---|---|---|---|
| **Земельный участок** | | | |
| (вид объекта недвижимости) | | | |
| Лист № ___ Раздела **4.2** | Всего листов раздела **4.2 :** ___ | Всего разделов: ___ | Всего листов выписки: ___ |
| **19.09.2021 № 99/2021/418332209** | | | |
| Кадастровый номер: | | **78:31:0001138:13** | |

| Номер точки | Координаты, м | | Описание закрепления на местности | Средняя квадратическая погрешность определения координат характерных точек границы части земельного участка, м |
|---|---|---|---|---|
| | X | Y | | |
| 1 | 2 | 3 | 4 | 5 |
| 107 | 93751.07 | 114904.44 | данные отсутствуют | данные отсутствуют |
| 108 | 93753.33 | 114894.91 | данные отсутствуют | данные отсутствуют |
| 109 | 93754.21 | 114895.12 | данные отсутствуют | данные отсутствуют |
| 110 | 93755.2 | 114890.93 | данные отсутствуют | данные отсутствуют |
| 111 | 93754.32 | 114890.72 | данные отсутствуют | данные отсутствуют |
| 112 | 93758.65 | 114872.43 | данные отсутствуют | данные отсутствуют |
| 113 | 93591.9 | 114821.65 | данные отсутствуют | данные отсутствуют |
| 114 | 93591.64 | 114822.49 | данные отсутствуют | данные отсутствуют |
| 115 | 93591.24 | 114823.28 | данные отсутствуют | данные отсутствуют |
| 116 | 93590.7 | 114823.99 | данные отсутствуют | данные отсутствуют |
| 117 | 93590.05 | 114824.59 | данные отсутствуют | данные отсутствуют |
| 118 | 93589.3 | 114825.07 | данные отсутствуют | данные отсутствуют |
| 119 | 93588.48 | 114825.41 | данные отсутствуют | данные отсутствуют |
| 120 | 93587.62 | 114825.6 | данные отсутствуют | данные отсутствуют |
| 121 | 93586.73 | 114825.63 | данные отсутствуют | данные отсутствуют |
| 122 | 93585.86 | 114825.5 | данные отсутствуют | данные отсутствуют |
| 123 | 93585.01 | 114825.22 | данные отсутствуют | данные отсутствуют |

| | | |
|---|---|---|
| Государственный регистратор | | ФГИС ЕГРН |
| полное наименование должности | подпись | инициалы, фамилия |

М.П.

Выписка из Единого государственного реестра недвижимости об объекте недвижимости



**Сведения о частях земельного участка**

| | | | |
|---|---|---|---|
| **Земельный участок** | | | |
| (вид объекта недвижимости) | | | |
| Лист № ___ Раздела **4.2** | Всего листов раздела **4.2 :** ___ | Всего разделов: ___ | Всего листов выписки: ___ |
| **19.09.2021 № 99/2021/418332209** | | | |
| Кадастровый номер: | | **78:31:0001138:13** | |

| Номер точки | Координаты, м | | Описание закрепления на местности | Средняя квадратическая погрешность определения координат характерных точек границы части земельного участка, м |
|---|---|---|---|---|
| | X | Y | | |
| 1 | 2 | 3 | 4 | 5 |
| 124 | 93584.23 | 114824.8 | данные отсутствуют | данные отсутствуют |
| 125 | 93583.54 | 114824.25 | данные отсутствуют | данные отсутствуют |
| 126 | 93582.96 | 114823.58 | данные отсутствуют | данные отсутствуют |
| 127 | 93582.5 | 114822.82 | данные отсутствуют | данные отсутствуют |
| 128 | 93582.18 | 114822 | данные отсутствуют | данные отсутствуют |
| 129 | 93582.02 | 114821.13 | данные отсутствуют | данные отсутствуют |
| 130 | 93582.01 | 114820.24 | данные отсутствуют | данные отсутствуют |
| 131 | 93582.16 | 114819.37 | данные отсутствуют | данные отсутствуют |
| 132 | 93702.8 | 114847.44 | данные отсутствуют | данные отсутствуют |
| 133 | 93702.54 | 114848.29 | данные отсутствуют | данные отсутствуют |
| 134 | 93702.14 | 114849.08 | данные отсутствуют | данные отсутствуют |
| 135 | 93701.61 | 114849.79 | данные отсутствуют | данные отсутствуют |
| 136 | 93700.96 | 114850.39 | данные отсутствуют | данные отсутствуют |
| 137 | 93700.21 | 114850.87 | данные отсутствуют | данные отсутствуют |
| 138 | 93699.4 | 114851.21 | данные отсутствуют | данные отсутствуют |
| 139 | 93698.53 | 114851.4 | данные отсутствуют | данные отсутствуют |
| 140 | 93697.64 | 114851.44 | данные отсутствуют | данные отсутствуют |

| | | |
|---|---|---|
| Государственный регистратор | | ФГИС ЕГРН |
| полное наименование должности | подпись | инициалы, фамилия |

М.П.

Выписка из Единого государственного реестра недвижимости об объекте недвижимости



**Сведения о частях земельного участка**

| | | | |
|---|---|---|---|
| **Земельный участок** | | | |
| (вид объекта недвижимости) | | | |
| Лист № ___ Раздела **4.2** | Всего листов раздела **4.2 :** ___ | Всего разделов: ___ | Всего листов выписки: ___ |
| **19.09.2021 № 99/2021/418332209** | | | |
| Кадастровый номер: | | **78:31:0001138:13** | |

| Номер точки | Координаты, м | | Описание закрепления на местности | Средняя квадратическая погрешность определения координат характерных точек границы части земельного участка, м |
|---|---|---|---|---|
| | X | Y | | |
| 1 | 2 | 3 | 4 | 5 |
| 141 | 93696.76 | 114851.31 | данные отсутствуют | данные отсутствуют |
| 142 | 93695.92 | 114851.04 | данные отсутствуют | данные отсутствуют |
| 143 | 93695.14 | 114850.62 | данные отсутствуют | данные отсутствуют |
| 144 | 93694.44 | 114850.06 | данные отсутствуют | данные отсутствуют |
| 145 | 93693.86 | 114849.4 | данные отсутствуют | данные отсутствуют |
| 146 | 93693.4 | 114848.64 | данные отсутствуют | данные отсутствуют |
| 147 | 93693.08 | 114847.81 | данные отсутствуют | данные отсутствуют |
| 148 | 93692.92 | 114846.94 | данные отсутствуют | данные отсутствуют |
| 149 | 93692.91 | 114846.05 | данные отсутствуют | данные отсутствуют |
| 150 | 93693.06 | 114845.18 | данные отсутствуют | данные отсутствуют |
| 151 | 93653.33 | 114900.9 | данные отсутствуют | данные отсутствуют |
| 152 | 93655.01 | 114901.29 | данные отсутствуют | данные отсутствуют |
| 152 | 93655.01 | 114901.29 | данные отсутствуют | данные отсутствуют |
| 153 | 93655.49 | 114899.36 | данные отсутствуют | данные отсутствуют |
| 153 | 93655.49 | 114899.36 | данные отсутствуют | данные отсутствуют |
| 154 | 93607.26 | 114825.24 | данные отсутствуют | данные отсутствуют |
| 155 | 93607.05 | 114825.38 | данные отсутствуют | данные отсутствуют |

| | | |
|---|---|---|
| Государственный регистратор | | ФГИС ЕГРН |
| полное наименование должности | подпись | инициалы, фамилия |

М.П.

Выписка из Единого государственного реестра недвижимости об объекте недвижимости



**Сведения о частях земельного участка**

| | | | |
|---|---|---|---|
| **Земельный участок** | | | |
| (вид объекта недвижимости) | | | |
| Лист № ___ Раздела **4.2** | Всего листов раздела **4.2 :** ___ | Всего разделов: ___ | Всего листов выписки: ___ |
| **19.09.2021 № 99/2021/418332209** | | | |
| Кадастровый номер: | | **78:31:0001138:13** | |

| Номер точки | Координаты, м | | Описание закрепления на местности | Средняя квадратическая погрешность определения координат характерных точек границы части земельного участка, м |
|---|---|---|---|---|
| | X | Y | | |
| 1 | 2 | 3 | 4 | 5 |
| 156 | 93606.77 | 114826.13 | данные отсутствуют | данные отсутствуют |
| 157 | 93606.37 | 114826.84 | данные отсутствуют | данные отсутствуют |
| 158 | 93605.86 | 114827.47 | данные отсутствуют | данные отсутствуют |
| 159 | 93605.26 | 114828.01 | данные отсутствуют | данные отсутствуют |
| 160 | 93604.58 | 114828.45 | данные отсутствуют | данные отсутствуют |
| 161 | 93603.84 | 114828.77 | данные отсутствуют | данные отсутствуют |
| 162 | 93603.06 | 114828.97 | данные отсутствуют | данные отсутствуют |
| 163 | 93602.26 | 114829.04 | данные отсутствуют | данные отсутствуют |
| 164 | 93601.45 | 114828.97 | данные отсутствуют | данные отсутствуют |
| 165 | 93600.67 | 114828.79 | данные отсутствуют | данные отсутствуют |
| 166 | 93599.85 | 114828.7 | данные отсутствуют | данные отсутствуют |
| 167 | 93599.06 | 114828.49 | данные отсутствуют | данные отсутствуют |
| 168 | 93598.32 | 114828.15 | данные отсутствуют | данные отсутствуют |
| 169 | 93597.64 | 114827.7 | данные отсутствуют | данные отсутствуют |
| 170 | 93597.05 | 114827.14 | данные отсутствуют | данные отсутствуют |
| 171 | 93596.55 | 114826.49 | данные отсутствуют | данные отсутствуют |
| 172 | 93596.16 | 114825.78 | данные отсутствуют | данные отсутствуют |

| | | |
|---|---|---|
| Государственный регистратор | | ФГИС ЕГРН |
| полное наименование должности | подпись | инициалы, фамилия |

М.П.

Выписка из Единого государственного реестра недвижимости об объекте недвижимости



**Сведения о частях земельного участка**

| | | | |
|---|---|---|---|
| **Земельный участок** | | | |
| (вид объекта недвижимости) | | | |
| Лист № ___ Раздела **4.2** | Всего листов раздела **4.2 :** ___ | Всего разделов: ___ | Всего листов выписки: ___ |
| **19.09.2021 № 99/2021/418332209** | | | |
| Кадастровый номер: | | **78:31:0001138:13** | |

| Номер точки | Координаты, м | | Описание закрепления на местности | Средняя квадратическая погрешность определения координат характерных точек границы части земельного участка, м |
|---|---|---|---|---|
| | X | Y | | |
| 1 | 2 | 3 | 4 | 5 |
| 173 | 93595.9 | 114825 | данные отсутствуют | данные отсутствуют |
| 174 | 93595.77 | 114824.2 | данные отсутствуют | данные отсутствуют |
| 175 | 93595.76 | 114823.38 | данные отсутствуют | данные отсутствуют |
| 176 | 93595.9 | 114822.58 | данные отсутствуют | данные отсутствуют |
| 177 | 93649.45 | 114897.95 | данные отсутствуют | данные отсутствуют |
| 177 | 93649.45 | 114897.95 | данные отсутствуют | данные отсутствуют |
| 178 | 93649.05 | 114899.86 | данные отсутствуют | данные отсутствуют |
| 178 | 93649.05 | 114899.86 | данные отсутствуют | данные отсутствуют |
| 179 | 93650.72 | 114900.27 | данные отсутствуют | данные отсутствуют |
| 180 | 93631.65 | 114895.76 | данные отсутствуют | данные отсутствуют |
| 181 | 93633.53 | 114896.2 | данные отсутствуют | данные отсутствуют |
| 181 | 93633.53 | 114896.2 | данные отсутствуют | данные отсутствуют |
| 182 | 93634.01 | 114894.25 | данные отсутствуют | данные отсутствуют |
| 182 | 93634.01 | 114894.25 | данные отсутствуют | данные отсутствуют |
| 183 | 93752.5 | 114901.73 | данные отсутствуют | данные отсутствуют |
| 184 | 93752.59 | 114899.92 | данные отсутствуют | данные отсутствуют |
| 185 | 93751.76 | 114899.91 | данные отсутствуют | данные отсутствуют |

| | | |
|---|---|---|
| Государственный регистратор | | ФГИС ЕГРН |
| полное наименование должности | подпись | инициалы, фамилия |

М.П.

Выписка из Единого государственного реестра недвижимости об объекте недвижимости



**Сведения о частях земельного участка**

| | | | |
|---|---|---|---|
| **Земельный участок** | | | |
| (вид объекта недвижимости) | | | |
| Лист № ___ Раздела **4.2** | Всего листов раздела **4.2 :** ___ | Всего разделов: ___ | Всего листов выписки: ___ |
| **19.09.2021 № 99/2021/418332209** | | | |
| Кадастровый номер: | | **78:31:0001138:13** | |

| Номер точки | Координаты, м | | Описание закрепления на местности | Средняя квадратическая погрешность определения координат характерных точек границы части земельного участка, м |
|---|---|---|---|---|
| | X | Y | | |
| 1 | 2 | 3 | 4 | 5 |
| 186 | 93750.94 | 114899.76 | данные отсутствуют | данные отсутствуют |
| 187 | 93750.16 | 114899.49 | данные отсутствуют | данные отсутствуют |
| 188 | 93749.43 | 114899.08 | данные отсутствуют | данные отсутствуют |
| 189 | 93748.78 | 114898.57 | данные отсутствуют | данные отсутствуют |
| 190 | 93748.23 | 114897.95 | данные отсутствуют | данные отсутствуют |
| 191 | 93747.79 | 114897.25 | данные отсутствуют | данные отсутствуют |
| 192 | 93747.47 | 114896.48 | данные отсутствуют | данные отсутствуют |
| 193 | 93747.28 | 114895.67 | данные отсутствуют | данные отсутствуют |
| 194 | 93747.23 | 114894.85 | данные отсутствуют | данные отсутствуют |
| 195 | 93747.32 | 114893.96 | данные отсутствуют | данные отсутствуют |
| 196 | 93747.57 | 114893.11 | данные отсутствуют | данные отсутствуют |
| 197 | 93747.96 | 114892.32 | данные отсутствуют | данные отсутствуют |
| 198 | 93748.49 | 114891.61 | данные отсутствуют | данные отсутствуют |
| 199 | 93749.14 | 114891 | данные отсутствуют | данные отсутствуют |
| 200 | 93749.88 | 114890.52 | данные отсутствуют | данные отсутствуют |
| 201 | 93750.69 | 114890.17 | данные отсутствуют | данные отсутствуют |
| 202 | 93751.56 | 114889.98 | данные отсутствуют | данные отсутствуют |

| | | |
|---|---|---|
| Государственный регистратор | | ФГИС ЕГРН |
| полное наименование должности | подпись | инициалы, фамилия |

М.П.

Выписка из Единого государственного реестра недвижимости об объекте недвижимости



**Сведения о частях земельного участка**

| | | | |
|---|---|---|---|
| **Земельный участок** | | | |
| (вид объекта недвижимости) | | | |
| Лист № ___ Раздела **4.2** | Всего листов раздела **4.2 :** ___ | Всего разделов: ___ | Всего листов выписки: ___ |
| **19.09.2021 № 99/2021/418332209** | | | |
| Кадастровый номер: | | **78:31:0001138:13** | |

| Номер точки | Координаты, м | | Описание закрепления на местности | Средняя квадратическая погрешность определения координат характерных точек границы части земельного участка, м |
|---|---|---|---|---|
| | X | Y | | |
| 1 | 2 | 3 | 4 | 5 |
| 203 | 93753.11 | 114889.69 | данные отсутствуют | данные отсутствуют |
| 204 | 93753.35 | 114884.81 | данные отсутствуют | данные отсутствуют |
| 205 | 93753.45 | 114883.94 | данные отсутствуют | данные отсутствуют |
| 206 | 93753.71 | 114883.11 | данные отсутствуют | данные отсутствуют |
| 207 | 93754.1 | 114882.34 | данные отсутствуют | данные отсутствуют |
| 208 | 93754.63 | 114881.65 | данные отсутствуют | данные отсутствуют |
| 209 | 93755.26 | 114881.05 | данные отсутствуют | данные отсутствуют |
| 210 | 93755.99 | 114880.58 | данные отсутствуют | данные отсутствуют |
| 211 | 93756.79 | 114880.24 | данные отсутствуют | данные отсутствуют |
| 212 | 93757.64 | 114880.05 | данные отсутствуют | данные отсутствуют |
| 213 | 93627.98 | 114892.83 | данные отсутствуют | данные отсутствуют |
| 213 | 93627.98 | 114892.83 | данные отсутствуют | данные отсутствуют |
| 214 | 93627.59 | 114894.79 | данные отсутствуют | данные отсутствуют |
| 214 | 93627.59 | 114894.79 | данные отсутствуют | данные отсутствуют |
| 215 | 93629.22 | 114895.27 | данные отсутствуют | данные отсутствуют |
| 216 | 93603.21 | 114887.01 | данные отсутствуют | данные отсутствуют |
| 217 | 93608.64 | 114825.56 | данные отсутствуют | данные отсутствуют |

| | | |
|---|---|---|
| Государственный регистратор | | ФГИС ЕГРН |
| полное наименование должности | подпись | инициалы, фамилия |

М.П.

Выписка из Единого государственного реестра недвижимости об объекте недвижимости



**Сведения о частях земельного участка**

| | | | |
|---|---|---|---|
| **Земельный участок** | | | |
| (вид объекта недвижимости) | | | |
| Лист № ___ Раздела **4.2** | Всего листов раздела **4.2 :** ___ | Всего разделов: ___ | Всего листов выписки: ___ |
| **19.09.2021 № 99/2021/418332209** | | | |
| Кадастровый номер: | | **78:31:0001138:13** | |

| Номер точки | Координаты, м | | Описание закрепления на местности | Средняя квадратическая погрешность определения координат характерных точек границы части земельного участка, м |
|---|---|---|---|---|
| | X | Y | | |
| 1 | 2 | 3 | 4 | 5 |
| 218 | 93603.76 | 114846.69 | данные отсутствуют | данные отсутствуют |
| 219 | 93611.67 | 114848.46 | данные отсутствуют | данные отсутствуют |
| 219 | 93611.67 | 114848.46 | данные отсутствуют | данные отсутствуют |
| 220 | 93610.62 | 114852.7 | данные отсутствуют | данные отсутствуют |
| 220 | 93610.62 | 114852.7 | данные отсутствуют | данные отсутствуют |
| 221 | 93610.31 | 114853.96 | данные отсутствуют | данные отсутствуют |
| 222 | 93609.19 | 114853.69 | данные отсутствуют | данные отсутствуют |
| 223 | 93608.82 | 114855.19 | данные отсутствуют | данные отсутствуют |
| 224 | 93609.94 | 114855.47 | данные отсутствуют | данные отсутствуют |
| 225 | 93606.07 | 114871.14 | данные отсутствуют | данные отсутствуют |
| 226 | 93605.77 | 114871.07 | данные отсутствуют | данные отсутствуют |
| 227 | 93605.58 | 114871.84 | данные отсутствуют | данные отсутствуют |
| 228 | 93605.88 | 114871.92 | данные отсутствуют | данные отсутствуют |
| 229 | 93603.48 | 114881.62 | данные отсутствуют | данные отсутствуют |
| 230 | 93603.19 | 114881.55 | данные отсутствуют | данные отсутствуют |
| 231 | 93602.97 | 114882.43 | данные отсутствуют | данные отсутствуют |
| 232 | 93603.26 | 114882.5 | данные отсутствуют | данные отсутствуют |

| | | |
|---|---|---|
| Государственный регистратор | | ФГИС ЕГРН |
| полное наименование должности | подпись | инициалы, фамилия |

М.П.

Выписка из Единого государственного реестра недвижимости об объекте недвижимости

**Сведения о частях земельного участка**

| | | | |
|---|---|---|---|
| **Земельный участок** | | | |
| (вид объекта недвижимости) | | | |
| Лист № ___ Раздела **4.2** | Всего листов раздела **4.2 :** ___ | Всего разделов: ___ | Всего листов выписки: ___ |
| **19.09.2021 № 99/2021/418332209** | | | |
| Кадастровый номер: | | **78:31:0001138:13** | |

| Номер точки | Координаты, м | | Описание закрепления на местности | Средняя квадратическая погрешность определения координат характерных точек границы части земельного участка, м |
|---|---|---|---|---|
| | X | Y | | |
| 1 | 2 | 3 | 4 | 5 |
| 233 | 93602.21 | 114886.77 | данные отсутствуют | данные отсутствуют |
| 233 | 93602.21 | 114886.77 | данные отсутствуют | данные отсутствуют |
| 234 | 93602.71 | 114886.89 | данные отсутствуют | данные отсутствуют |
| 235 | 93600.17 | 114890.69 | данные отсутствуют | данные отсутствуют |
| 236 | 93559.59 | 114836.82 | данные отсутствуют | данные отсутствуют |
| 236 | 93559.59 | 114836.82 | данные отсутствуют | данные отсутствуют |
| 237 | 93559.33 | 114838 | данные отсутствуют | данные отсутствуют |
| 238 | 93563.29 | 114838.93 | данные отсутствуют | данные отсутствуют |
| 239 | 93563.56 | 114837.71 | данные отсутствуют | данные отсутствуют |
| 240 | 93576.51 | 114840.6 | данные отсутствуют | данные отсутствуют |
| 241 | 93576.16 | 114842.19 | данные отсутствуют | данные отсутствуют |
| 242 | 93581.78 | 114843.5 | данные отсутствуют | данные отсутствуют |
| 243 | 93582.15 | 114841.86 | данные отсутствуют | данные отсутствуют |
| 244 | 93599.96 | 114845.84 | данные отсутствуют | данные отсутствуют |
| 245 | 93604.83 | 114824.67 | данные отсутствуют | данные отсутствуют |
| 246 | 93543.85 | 114815.05 | данные отсутствуют | данные отсутствуют |
| 247 | 93544.59 | 114814.58 | данные отсутствуют | данные отсутствуют |

| | | |
|---|---|---|
| Государственный регистратор | | ФГИС ЕГРН |
| полное наименование должности | подпись | инициалы, фамилия |

М.П.

Выписка из Единого государственного реестра недвижимости об объекте недвижимости



**Сведения о частях земельного участка**

| | | | |
|---|---|---|---|
| **Земельный участок** | | | |
| (вид объекта недвижимости) | | | |
| Лист № ___ Раздела **4.2** | Всего листов раздела **4.2 :** ___ | Всего разделов: ___ | Всего листов выписки: ___ |
| **19.09.2021 № 99/2021/418332209** | | | |
| Кадастровый номер: | | **78:31:0001138:13** | |

| Номер точки | Координаты, м | | Описание закрепления на местности | Средняя квадратическая погрешность определения координат характерных точек границы части земельного участка, м |
|---|---|---|---|---|
| | X | Y | | |
| 1 | 2 | 3 | 4 | 5 |
| 248 | 93545.4 | 114814.25 | данные отсутствуют | данные отсутствуют |
| 249 | 93546.25 | 114814.08 | данные отсутствуют | данные отсутствуют |
| 250 | 93547.13 | 114814.05 | данные отсутствуют | данные отсутствуют |
| 251 | 93548 | 114814.18 | данные отсутствуют | данные отсутствуют |
| 252 | 93570.79 | 114819.5 | данные отсутствуют | данные отсутствуют |
| 253 | 93614.5 | 114829.15 | данные отсутствуют | данные отсутствуют |
| 254 | 93655.6 | 114837.64 | данные отсутствуют | данные отсутствуют |
| 255 | 93655.64 | 114837.64 | данные отсутствуют | данные отсутствуют |
| 256 | 93671.96 | 114841.14 | данные отсутствуют | данные отсутствуют |
| 257 | 93672.02 | 114841.15 | данные отсутствуют | данные отсутствуют |
| 258 | 93702.43 | 114848.07 | данные отсутствуют | данные отсутствуют |
| 259 | 93702.46 | 114848.08 | данные отсутствуют | данные отсутствуют |
| 260 | 93755.23 | 114860.39 | данные отсутствуют | данные отсутствуют |
| 261 | 93756.04 | 114860.65 | данные отсутствуют | данные отсутствуют |
| 262 | 93756.79 | 114861.05 | данные отсутствуют | данные отсутствуют |
| 263 | 93757.47 | 114861.58 | данные отсутствуют | данные отсутствуют |
| 264 | 93758.04 | 114862.21 | данные отсутствуют | данные отсутствуют |

| | | |
|---|---|---|
| Государственный регистратор | | ФГИС ЕГРН |
| полное наименование должности | подпись | инициалы, фамилия |

М.П.

Выписка из Единого государственного реестра недвижимости об объекте недвижимости



**Сведения о частях земельного участка**

| | | | |
|---|---|---|---|
| **Земельный участок** | | | |
| (вид объекта недвижимости) | | | |
| Лист № ___ Раздела **4.2** | Всего листов раздела **4.2 :** ___ | Всего разделов: ___ | Всего листов выписки: ___ |
| **19.09.2021 № 99/2021/418332209** | | | |
| Кадастровый номер: | | **78:31:0001138:13** | |

| Номер точки | Координаты, м | | Описание закрепления на местности | Средняя квадратическая погрешность определения координат характерных точек границы части земельного участка, м |
|---|---|---|---|---|
| | X | Y | | |
| 1 | 2 | 3 | 4 | 5 |
| 265 | 93758.5 | 114862.93 | данные отсутствуют | данные отсутствуют |
| 266 | 93758.84 | 114863.71 | данные отсутствуют | данные отсутствуют |
| 267 | 93759.03 | 114864.54 | данные отсутствуют | данные отсутствуют |
| 268 | 93759.08 | 114865.4 | данные отсутствуют | данные отсутствуют |
| 269 | 93758.99 | 114866.25 | данные отсутствуют | данные отсутствуют |
| 270 | 93754.01 | 114890.88 | данные отсутствуют | данные отсутствуют |
| 271 | 93752.69 | 114897.43 | данные отсутствуют | данные отсутствуют |
| 272 | 93753.64 | 114897.72 | данные отсутствуют | данные отсутствуют |
| 273 | 93750.21 | 114910.99 | данные отсутствуют | данные отсутствуют |
| 274 | 93748.99 | 114910.7 | данные отсутствуют | данные отсутствуют |
| 275 | 93748.97 | 114910.7 | данные отсутствуют | данные отсутствуют |
| 276 | 93749.84 | 114907.01 | данные отсутствуют | данные отсутствуют |
| 277 | 93745.43 | 114905.66 | данные отсутствуют | данные отсутствуют |
| 278 | 93744.67 | 114905.35 | данные отсутствуют | данные отсутствуют |
| 279 | 93743.97 | 114904.93 | данные отсутствуют | данные отсутствуют |
| 280 | 93743.34 | 114904.4 | данные отсутствуют | данные отсутствуют |
| 281 | 93742.82 | 114903.78 | данные отсутствуют | данные отсутствуют |

| | | |
|---|---|---|
| Государственный регистратор | | ФГИС ЕГРН |
| полное наименование должности | подпись | инициалы, фамилия |

М.П.

Выписка из Единого государственного реестра недвижимости об объекте недвижимости



**Сведения о частях земельного участка**

| | | | |
|---|---|---|---|
| **Земельный участок** | | | |
| (вид объекта недвижимости) | | | |
| Лист № ___ Раздела **4.2** | Всего листов раздела **4.2 :** ___ | Всего разделов: ___ | Всего листов выписки: ___ |
| **19.09.2021 № 99/2021/418332209** | | | |
| Кадастровый номер: | | **78:31:0001138:13** | |

| Номер точки | Координаты, м | | Описание закрепления на местности | Средняя квадратическая погрешность определения координат характерных точек границы части земельного участка, м |
|---|---|---|---|---|
| | X | Y | | |
| 1 | 2 | 3 | 4 | 5 |
| 282 | 93742.4 | 114903.07 | данные отсутствуют | данные отсутствуют |
| 283 | 93742.1 | 114902.31 | данные отсутствуют | данные отсутствуют |
| 284 | 93741.93 | 114901.51 | данные отсутствуют | данные отсутствуют |
| 285 | 93741.89 | 114900.7 | данные отсутствуют | данные отсутствуют |
| 286 | 93741.99 | 114899.89 | данные отсутствуют | данные отсутствуют |
| 287 | 93744.21 | 114888.9 | данные отсутствуют | данные отсутствуют |
| 288 | 93748.23 | 114869.03 | данные отсутствуют | данные отсутствуют |
| 289 | 93700.2 | 114857.82 | данные отсутствуют | данные отсутствуют |
| 290 | 93669.83 | 114850.91 | данные отсутствуют | данные отсутствуют |
| 291 | 93653.56 | 114847.43 | данные отсутствуют | данные отсутствуют |
| 292 | 93612.44 | 114838.93 | данные отсутствуют | данные отсутствуют |
| 293 | 93612.38 | 114838.92 | данные отсутствуют | данные отсутствуют |
| 294 | 93568.61 | 114829.25 | данные отсутствуют | данные отсутствуют |
| 295 | 93568.55 | 114829.24 | данные отсутствуют | данные отсутствуют |
| 296 | 93548.08 | 114824.46 | данные отсутствуют | данные отсутствуют |
| 297 | 93546.24 | 114825.93 | данные отсутствуют | данные отсутствуют |
| 298 | 93545.64 | 114826.33 | данные отсутствуют | данные отсутствуют |

| | | |
|---|---|---|
| Государственный регистратор | | ФГИС ЕГРН |
| полное наименование должности | подпись | инициалы, фамилия |

М.П.

Выписка из Единого государственного реестра недвижимости об объекте недвижимости



**Сведения о частях земельного участка**

| | | | |
|---|---|---|---|
| **Земельный участок** | | | |
| (вид объекта недвижимости) | | | |
| Лист № ___ Раздела **4.2** | Всего листов раздела **4.2 :** ___ | Всего разделов: ___ | Всего листов выписки: ___ |
| **19.09.2021 № 99/2021/418332209** | | | |
| Кадастровый номер: | | **78:31:0001138:13** | |

| Номер точки | Координаты, м | | Описание закрепления на местности | Средняя квадратическая погрешность определения координат характерных точек границы части земельного участка, м |
|---|---|---|---|---|
| | X | Y | | |
| 1 | 2 | 3 | 4 | 5 |
| 299 | 93544.99 | 114826.65 | данные отсутствуют | данные отсутствуют |
| 300 | 93542.19 | 114813.04 | данные отсутствуют | данные отсутствуют |

| | | |
|---|---|---|
| Государственный регистратор | | ФГИС ЕГРН |
| полное наименование должности | подпись | инициалы, фамилия |

М.П.

Выписка из Единого государственного реестра недвижимости об объекте недвижимости



**Сведения о частях земельного участка**

| | | | |
|---|---|---|---|
| **Земельный участок** | | | |
| (вид объекта недвижимости) | | | |
| Лист № ___ Раздела **4.2** | Всего листов раздела **4.2 :** ___ | Всего разделов: ___ | Всего листов выписки: ___ |
| **19.09.2021 № 99/2021/418332209** | | | |
| Кадастровый номер: | | **78:31:0001138:13** | |

Сведения о характерных точках границы части (частей) земельного участка

Учетный номер части: 15

Система координат: МСК-05
Зона №

| Номер точки | Координаты, м | | Описание закрепления на местности | Средняя квадратическая погрешность определения координат характерных точек границы части земельного участка, м |
|---|---|---|---|---|
| | X | Y | | |
| 1 | 2 | 3 | 4 | 5 |
| 1 | 93546.8 | 114812.18 | данные отсутствуют | данные отсутствуют |
| 2 | 93548.47 | 114811.06 | данные отсутствуют | данные отсутствуют |
| 2 | 93548.47 | 114811.06 | данные отсутствуют | данные отсутствуют |
| 3 | 93555.05 | 114812.59 | данные отсутствуют | данные отсутствуют |
| 3 | 93555.05 | 114812.59 | данные отсутствуют | данные отсутствуют |
| 4 | 93554.9 | 114813.03 | данные отсутствуют | данные отсутствуют |
| 4 | 93554.9 | 114813.03 | данные отсутствуют | данные отсутствуют |
| 5 | 93560.32 | 114814.31 | данные отсутствуют | данные отсутствуют |
| 5 | 93560.32 | 114814.31 | данные отсутствуют | данные отсутствуют |
| 6 | 93560.42 | 114814.04 | данные отсутствуют | данные отсутствуют |
| 6 | 93560.42 | 114814.04 | данные отсутствуют | данные отсутствуют |
| 7 | 93563.09 | 114814.7 | данные отсутствуют | данные отсутствуют |
| 7 | 93563.09 | 114814.7 | данные отсутствуют | данные отсутствуют |
| 8 | 93563.12 | 114814.93 | данные отсутствуют | данные отсутствуют |
| 8 | 93563.12 | 114814.93 | данные отсутствуют | данные отсутствуют |
| 9 | 93568.37 | 114816.18 | данные отсутствуют | данные отсутствуют |

| | | |
|---|---|---|
| Государственный регистратор | | ФГИС ЕГРН |
| полное наименование должности | подпись | инициалы, фамилия |

М.П.

Выписка из Единого государственного реестра недвижимости об объекте недвижимости



**Сведения о частях земельного участка**

| | | | |
|---|---|---|---|
| **Земельный участок** | | | |
| (вид объекта недвижимости) | | | |
| Лист № ___ Раздела **4.2** | Всего листов раздела **4.2 :** ___ | Всего разделов: ___ | Всего листов выписки: ___ |
| **19.09.2021 № 99/2021/418332209** | | | |
| Кадастровый номер: | | **78:31:0001138:13** | |

| Номер точки | Координаты, м | | Описание закрепления на местности | Средняя квадратическая погрешность определения координат характерных точек границы части земельного участка, м |
|---|---|---|---|---|
| | X | Y | | |
| 1 | 2 | 3 | 4 | 5 |
| 9 | 93568.37 | 114816.18 | данные отсутствуют | данные отсутствуют |
| 10 | 93568.53 | 114815.7 | данные отсутствуют | данные отсутствуют |
| 10 | 93568.53 | 114815.7 | данные отсутствуют | данные отсутствуют |
| 11 | 93575.13 | 114817.2 | данные отсутствуют | данные отсутствуют |
| 11 | 93575.13 | 114817.2 | данные отсутствуют | данные отсутствуют |
| 12 | 93574.99 | 114817.69 | данные отсутствуют | данные отсутствуют |
| 12 | 93574.99 | 114817.69 | данные отсутствуют | данные отсутствуют |
| 13 | 93660.21 | 114837.63 | данные отсутствуют | данные отсутствуют |
| 13 | 93660.21 | 114837.63 | данные отсутствуют | данные отсутствуют |
| 14 | 93660.41 | 114836.94 | данные отсутствуют | данные отсутствуют |
| 14 | 93660.41 | 114836.94 | данные отсутствуют | данные отсутствуют |
| 14 | 93660.41 | 114836.94 | данные отсутствуют | данные отсутствуют |
| 15 | 93663.96 | 114837.83 | данные отсутствуют | данные отсутствуют |
| 15 | 93663.96 | 114837.83 | данные отсутствуют | данные отсутствуют |
| 15 | 93663.96 | 114837.83 | данные отсутствуют | данные отсутствуют |
| 16 | 93663.84 | 114838.38 | данные отсутствуют | данные отсутствуют |
| 16 | 93663.84 | 114838.38 | данные отсутствуют | данные отсутствуют |

| | | |
|---|---|---|
| Государственный регистратор | | ФГИС ЕГРН |
| полное наименование должности | подпись | инициалы, фамилия |

М.П.

Выписка из Единого государственного реестра недвижимости об объекте недвижимости



**Сведения о частях земельного участка**

| | | | |
|---|---|---|---|
| **Земельный участок** | | | |
| (вид объекта недвижимости) | | | |
| Лист № ___ Раздела **4.2** | Всего листов раздела **4.2 :** ___ | Всего разделов: ___ | Всего листов выписки: ___ |
| **19.09.2021 № 99/2021/418332209** | | | |
| Кадастровый номер: | | **78:31:0001138:13** | |

| Номер точки | Координаты, м | | Описание закрепления на местности | Средняя квадратическая погрешность определения координат характерных точек границы части земельного участка, м |
|---|---|---|---|---|
| | X | Y | | |
| 1 | 2 | 3 | 4 | 5 |
| 17 | 93735.23 | 114854.99 | данные отсутствуют | данные отсутствуют |
| 17 | 93735.23 | 114854.99 | данные отсутствуют | данные отсутствуют |
| 18 | 93735.35 | 114854.52 | данные отсутствуют | данные отсутствуют |
| 18 | 93735.35 | 114854.52 | данные отсутствуют | данные отсутствуют |
| 19 | 93741.86 | 114856.15 | данные отсутствуют | данные отсутствуют |
| 19 | 93741.86 | 114856.15 | данные отсутствуют | данные отсутствуют |
| 20 | 93741.73 | 114856.66 | данные отсутствуют | данные отсутствуют |
| 20 | 93741.73 | 114856.66 | данные отсутствуют | данные отсутствуют |
| 21 | 93755.26 | 114859.73 | данные отсутствуют | данные отсутствуют |
| 21 | 93755.26 | 114859.73 | данные отсутствуют | данные отсутствуют |
| 22 | 93755.39 | 114859.28 | данные отсутствуют | данные отсутствуют |
| 22 | 93755.39 | 114859.28 | данные отсутствуют | данные отсутствуют |
| 23 | 93761.94 | 114860.9 | данные отсутствуют | данные отсутствуют |
| 23 | 93761.94 | 114860.9 | данные отсутствуют | данные отсутствуют |
| 24 | 93761.09 | 114864.99 | данные отсутствуют | данные отсутствуют |
| 24 | 93761.09 | 114864.99 | данные отсутствуют | данные отсутствуют |
| 24 | 93761.09 | 114864.99 | данные отсутствуют | данные отсутствуют |

| | | |
|---|---|---|
| Государственный регистратор | | ФГИС ЕГРН |
| полное наименование должности | подпись | инициалы, фамилия |

М.П.

Выписка из Единого государственного реестра недвижимости об объекте недвижимости



**Сведения о частях земельного участка**

| | | | |
|---|---|---|---|
| **Земельный участок** | | | |
| (вид объекта недвижимости) | | | |
| Лист № ___ Раздела **4.2** | Всего листов раздела **4.2 :** ___ | Всего разделов: ___ | Всего листов выписки: ___ |
| **19.09.2021 № 99/2021/418332209** | | | |
| Кадастровый номер: | | **78:31:0001138:13** | |

| Номер точки | Координаты, м | | Описание закрепления на местности | Средняя квадратическая погрешность определения координат характерных точек границы части земельного участка, м |
|---|---|---|---|---|
| | X | Y | | |
| 1 | 2 | 3 | 4 | 5 |
| 25 | 93761.72 | 114865.1 | данные отсутствуют | данные отсутствуют |
| 25 | 93761.72 | 114865.1 | данные отсутствуют | данные отсутствуют |
| 25 | 93761.72 | 114865.1 | данные отсутствуют | данные отсутствуют |
| 26 | 93760.92 | 114868.77 | данные отсутствуют | данные отсутствуют |
| 26 | 93760.92 | 114868.77 | данные отсутствуют | данные отсутствуют |
| 26 | 93760.92 | 114868.77 | данные отсутствуют | данные отсутствуют |
| 27 | 93760.23 | 114868.63 | данные отсутствуют | данные отсутствуют |
| 27 | 93760.23 | 114868.63 | данные отсутствуют | данные отсутствуют |
| 27 | 93760.23 | 114868.63 | данные отсутствуют | данные отсутствуют |
| 28 | 93759.2 | 114872.79 | данные отсутствуют | данные отсутствуют |
| 28 | 93759.2 | 114872.79 | данные отсутствуют | данные отсутствуют |
| 28 | 93759.2 | 114872.79 | данные отсутствуют | данные отсутствуют |
| 28 | 93759.2 | 114872.79 | данные отсутствуют | данные отсутствуют |
| 29 | 93755.25 | 114891.17 | данные отсутствуют | данные отсутствуют |
| 29 | 93755.25 | 114891.17 | данные отсутствуют | данные отсутствуют |
| 29 | 93755.25 | 114891.17 | данные отсутствуют | данные отсутствуют |
| 29 | 93755.25 | 114891.17 | данные отсутствуют | данные отсутствуют |

| | | |
|---|---|---|
| Государственный регистратор | | ФГИС ЕГРН |
| полное наименование должности | подпись | инициалы, фамилия |

М.П.

Выписка из Единого государственного реестра недвижимости об объекте недвижимости



**Сведения о частях земельного участка**

| | | | |
|---|---|---|---|
| **Земельный участок** | | | |
| (вид объекта недвижимости) | | | |
| Лист № ___ Раздела **4.2** | Всего листов раздела **4.2 :** ___ | Всего разделов: ___ | Всего листов выписки: ___ |
| **19.09.2021 № 99/2021/418332209** | | | |
| Кадастровый номер: | | **78:31:0001138:13** | |

| Номер точки | Координаты, м | | Описание закрепления на местности | Средняя квадратическая погрешность определения координат характерных точек границы части земельного участка, м |
|---|---|---|---|---|
| | X | Y | | |
| 1 | 2 | 3 | 4 | 5 |
| 29 | 93755.25 | 114891.17 | данные отсутствуют | данные отсутствуют |
| 30 | 93754.1 | 114896.09 | данные отсутствуют | данные отсутствуют |
| 30 | 93754.1 | 114896.09 | данные отсутствуют | данные отсутствуют |
| 30 | 93754.1 | 114896.09 | данные отсутствуют | данные отсутствуют |
| 30 | 93754.1 | 114896.09 | данные отсутствуют | данные отсутствуют |
| 30 | 93754.1 | 114896.09 | данные отсутствуют | данные отсутствуют |
| 30 | 93754.1 | 114896.09 | данные отсутствуют | данные отсутствуют |
| 31 | 93751.57 | 114905.01 | данные отсутствуют | данные отсутствуют |
| 31 | 93751.57 | 114905.01 | данные отсутствуют | данные отсутствуют |
| 31 | 93751.57 | 114905.01 | данные отсутствуют | данные отсутствуют |
| 31 | 93751.57 | 114905.01 | данные отсутствуют | данные отсутствуют |
| 32 | 93748.81 | 114917.15 | данные отсутствуют | данные отсутствуют |
| 32 | 93748.81 | 114917.15 | данные отсутствуют | данные отсутствуют |
| 33 | 93745.41 | 114916.29 | данные отсутствуют | данные отсутствуют |
| 34 | 93731.3 | 114912.71 | данные отсутствуют | данные отсутствуют |
| 34 | 93731.3 | 114912.71 | данные отсутствуют | данные отсутствуют |
| 35 | 93724.55 | 114911.1 | данные отсутствуют | данные отсутствуют |

| | | |
|---|---|---|
| Государственный регистратор | | ФГИС ЕГРН |
| полное наименование должности | подпись | инициалы, фамилия |

М.П.

Выписка из Единого государственного реестра недвижимости об объекте недвижимости



**Сведения о частях земельного участка**

| | | | |
|---|---|---|---|
| **Земельный участок** | | | |
| (вид объекта недвижимости) | | | |
| Лист № ___ Раздела **4.2** | Всего листов раздела **4.2 :** ___ | Всего разделов: ___ | Всего листов выписки: ___ |
| **19.09.2021 № 99/2021/418332209** | | | |
| Кадастровый номер: | | **78:31:0001138:13** | |

| Номер точки | Координаты, м | | Описание закрепления на местности | Средняя квадратическая погрешность определения координат характерных точек границы части земельного участка, м |
|---|---|---|---|---|
| | X | Y | | |
| 1 | 2 | 3 | 4 | 5 |
| 36 | 93723.32 | 114910.81 | данные отсутствуют | данные отсутствуют |
| 37 | 93721.87 | 114910.46 | данные отсутствуют | данные отсутствуют |
| 38 | 93697.1 | 114904.54 | данные отсутствуют | данные отсутствуют |
| 38 | 93697.1 | 114904.54 | данные отсутствуют | данные отсутствуют |
| 39 | 93693.53 | 114908.35 | данные отсутствуют | данные отсутствуют |
| 39 | 93693.53 | 114908.35 | данные отсутствуют | данные отсутствуют |
| 40 | 93685.08 | 114906.39 | данные отсутствуют | данные отсутствуют |
| 41 | 93681.11 | 114905.48 | данные отсутствуют | данные отсутствуют |
| 42 | 93669.5 | 114902.71 | данные отсутствуют | данные отсутствуют |
| 42 | 93669.5 | 114902.71 | данные отсутствуют | данные отсутствуют |
| 43 | 93668.83 | 114905.54 | данные отсутствуют | данные отсутствуют |
| 43 | 93668.83 | 114905.54 | данные отсутствуют | данные отсутствуют |
| 44 | 93652.96 | 114901.86 | данные отсутствуют | данные отсутствуют |
| 44 | 93652.96 | 114901.86 | данные отсутствуют | данные отсутствуют |
| 45 | 93650.59 | 114901.36 | данные отсутствуют | данные отсутствуют |
| 45 | 93650.59 | 114901.36 | данные отсутствуют | данные отсутствуют |
| 46 | 93631.42 | 114896.7 | данные отсутствуют | данные отсутствуют |

| | | |
|---|---|---|
| Государственный регистратор | | ФГИС ЕГРН |
| полное наименование должности | подпись | инициалы, фамилия |

М.П.

Выписка из Единого государственного реестра недвижимости об объекте недвижимости



**Сведения о частях земельного участка**

| | | | |
|---|---|---|---|
| **Земельный участок** | | | |
| (вид объекта недвижимости) | | | |
| Лист № ___ Раздела **4.2** | Всего листов раздела **4.2 :** ___ | Всего разделов: ___ | Всего листов выписки: ___ |
| **19.09.2021 № 99/2021/418332209** | | | |
| Кадастровый номер: | | **78:31:0001138:13** | |

| Номер точки | Координаты, м | | Описание закрепления на местности | Средняя квадратическая погрешность определения координат характерных точек границы части земельного участка, м |
|---|---|---|---|---|
| | X | Y | | |
| 1 | 2 | 3 | 4 | 5 |
| 46 | 93631.42 | 114896.7 | данные отсутствуют | данные отсутствуют |
| 47 | 93629.11 | 114896.11 | данные отсутствуют | данные отсутствуют |
| 47 | 93629.11 | 114896.11 | данные отсутствуют | данные отсутствуют |
| 48 | 93600.46 | 114891.02 | данные отсутствуют | данные отсутствуют |
| 48 | 93600.46 | 114891.02 | данные отсутствуют | данные отсутствуют |
| 49 | 93595.26 | 114884.99 | данные отсутствуют | данные отсутствуют |
| 49 | 93595.26 | 114884.99 | данные отсутствуют | данные отсутствуют |
| 50 | 93596.24 | 114883.98 | данные отсутствуют | данные отсутствуют |
| 50 | 93596.24 | 114883.98 | данные отсутствуют | данные отсутствуют |
| 51 | 93599.03 | 114870.49 | данные отсутствуют | данные отсутствуют |
| 51 | 93599.03 | 114870.49 | данные отсутствуют | данные отсутствуют |
| 52 | 93595.59 | 114867.25 | данные отсутствуют | данные отсутствуют |
| 52 | 93595.59 | 114867.25 | данные отсутствуют | данные отсутствуют |
| 53 | 93588.36 | 114860.33 | данные отсутствуют | данные отсутствуют |
| 53 | 93588.36 | 114860.33 | данные отсутствуют | данные отсутствуют |
| 54 | 93588.72 | 114859.94 | данные отсутствуют | данные отсутствуют |
| 54 | 93588.72 | 114859.94 | данные отсутствуют | данные отсутствуют |

| | | |
|---|---|---|
| Государственный регистратор | | ФГИС ЕГРН |
| полное наименование должности | подпись | инициалы, фамилия |

М.П.

Выписка из Единого государственного реестра недвижимости об объекте недвижимости



**Сведения о частях земельного участка**

| | | | |
|---|---|---|---|
| **Земельный участок** | | | |
| (вид объекта недвижимости) | | | |
| Лист № ___ Раздела **4.2** | Всего листов раздела **4.2 :** ___ | Всего разделов: ___ | Всего листов выписки: ___ |
| **19.09.2021 № 99/2021/418332209** | | | |
| Кадастровый номер: | | **78:31:0001138:13** | |

| Номер точки | Координаты, м | | Описание закрепления на местности | Средняя квадратическая погрешность определения координат характерных точек границы части земельного участка, м |
|---|---|---|---|---|
| | X | Y | | |
| 1 | 2 | 3 | 4 | 5 |
| 55 | 93585.92 | 114858.87 | данные отсутствуют | данные отсутствуют |
| 55 | 93585.92 | 114858.87 | данные отсутствуют | данные отсутствуют |
| 56 | 93587.65 | 114852.67 | данные отсутствуют | данные отсутствуют |
| 56 | 93587.65 | 114852.67 | данные отсутствуют | данные отсутствуют |
| 57 | 93583.3 | 114851.81 | данные отсутствуют | данные отсутствуют |
| 57 | 93583.3 | 114851.81 | данные отсутствуют | данные отсутствуют |
| 58 | 93582.72 | 114853.56 | данные отсутствуют | данные отсутствуют |
| 58 | 93582.72 | 114853.56 | данные отсутствуют | данные отсутствуют |
| 59 | 93567.9 | 114849.18 | данные отсутствуют | данные отсутствуют |
| 59 | 93567.9 | 114849.18 | данные отсутствуют | данные отсутствуют |
| 60 | 93566.9 | 114851.79 | данные отсутствуют | данные отсутствуют |
| 60 | 93566.9 | 114851.79 | данные отсутствуют | данные отсутствуют |
| 61 | 93562.7 | 114847.13 | данные отсутствуют | данные отсутствуют |
| 61 | 93562.7 | 114847.13 | данные отсутствуют | данные отсутствуют |
| 62 | 93562.25 | 114847.52 | данные отсутствуют | данные отсутствуют |
| 62 | 93562.25 | 114847.52 | данные отсутствуют | данные отсутствуют |
| 63 | 93550.91 | 114834.45 | данные отсутствуют | данные отсутствуют |

| | | |
|---|---|---|
| Государственный регистратор | | ФГИС ЕГРН |
| полное наименование должности | подпись | инициалы, фамилия |

М.П.

Выписка из Единого государственного реестра недвижимости об объекте недвижимости



**Сведения о частях земельного участка**

| | | | |
|---|---|---|---|
| **Земельный участок** | | | |
| (вид объекта недвижимости) | | | |
| Лист № ___ Раздела **4.2** | Всего листов раздела **4.2 :** ___ | Всего разделов: ___ | Всего листов выписки: ___ |
| **19.09.2021 № 99/2021/418332209** | | | |
| Кадастровый номер: | | **78:31:0001138:13** | |

| Номер точки | Координаты, м | | Описание закрепления на местности | Средняя квадратическая погрешность определения координат характерных точек границы части земельного участка, м |
|---|---|---|---|---|
| | X | Y | | |
| 1 | 2 | 3 | 4 | 5 |
| 63 | 93550.91 | 114834.45 | данные отсутствуют | данные отсутствуют |
| 63 | 93550.91 | 114834.45 | данные отсутствуют | данные отсутствуют |
| 64 | 93538.6 | 114818.23 | данные отсутствуют | данные отсутствуют |
| 64 | 93538.6 | 114818.23 | данные отсутствуют | данные отсутствуют |
| 64 | 93538.6 | 114818.23 | данные отсутствуют | данные отсутствуют |
| 65 | 93539.59 | 114817.42 | данные отсутствуют | данные отсутствуют |
| 65 | 93539.59 | 114817.42 | данные отсутствуют | данные отсутствуют |
| 66 | 93538.6 | 114816.11 | данные отсутствуют | данные отсутствуют |
| 66 | 93538.6 | 114816.11 | данные отсутствуют | данные отсутствуют |
| 67 | 93541.13 | 114814.22 | данные отсутствуют | данные отсутствуют |
| 67 | 93541.13 | 114814.22 | данные отсутствуют | данные отсутствуют |
| 68 | 93540.91 | 114814.02 | данные отсутствуют | данные отсутствуют |
| 68 | 93540.91 | 114814.02 | данные отсутствуют | данные отсутствуют |
| 69 | 93543.57 | 114811.98 | данные отсутствуют | данные отсутствуют |
| 70 | 93543.92 | 114812.19 | данные отсутствуют | данные отсутствуют |
| 71 | 93545.79 | 114810.91 | данные отсутствуют | данные отсутствуют |
| 72 | 93752.06 | 114903.3 | данные отсутствуют | данные отсутствуют |

| | | |
|---|---|---|
| Государственный регистратор | | ФГИС ЕГРН |
| полное наименование должности | подпись | инициалы, фамилия |

М.П.

Выписка из Единого государственного реестра недвижимости об объекте недвижимости



**Сведения о частях земельного участка**

| | | | |
|---|---|---|---|
| **Земельный участок** | | | |
| (вид объекта недвижимости) | | | |
| Лист № ___ Раздела **4.2** | Всего листов раздела **4.2 :** ___ | Всего разделов: ___ | Всего листов выписки: ___ |
| **19.09.2021 № 99/2021/418332209** | | | |
| Кадастровый номер: | | **78:31:0001138:13** | |

| Номер точки | Координаты, м | | Описание закрепления на местности | Средняя квадратическая погрешность определения координат характерных точек границы части земельного участка, м |
|---|---|---|---|---|
| | X | Y | | |
| 1 | 2 | 3 | 4 | 5 |
| 73 | 93751.7 | 114902.68 | данные отсутствуют | данные отсутствуют |
| 74 | 93751.43 | 114902.02 | данные отсутствуют | данные отсутствуют |
| 75 | 93751.26 | 114901.33 | данные отсутствуют | данные отсутствуют |
| 76 | 93751.2 | 114900.62 | данные отсутствуют | данные отсутствуют |
| 77 | 93751.24 | 114899.91 | данные отсутствуют | данные отсутствуют |
| 78 | 93751.45 | 114899.04 | данные отсутствуют | данные отсутствуют |
| 79 | 93751.79 | 114898.21 | данные отсутствуют | данные отсутствуют |
| 80 | 93752.25 | 114897.44 | данные отсутствуют | данные отсутствуют |
| 81 | 93752.81 | 114896.75 | данные отсутствуют | данные отсутствуют |
| 82 | 93753.47 | 114896.14 | данные отсутствуют | данные отсутствуют |
| 83 | 93754.21 | 114895.64 | данные отсутствуют | данные отсутствуют |
| 84 | 93759.9 | 114869.98 | данные отсутствуют | данные отсутствуют |
| 85 | 93759.48 | 114869.25 | данные отсутствуют | данные отсутствуют |
| 86 | 93759.19 | 114868.46 | данные отсутствуют | данные отсутствуют |
| 87 | 93759.03 | 114867.63 | данные отсутствуют | данные отсутствуют |
| 88 | 93759.02 | 114866.79 | данные отсутствуют | данные отсутствуют |
| 89 | 93759.15 | 114865.97 | данные отсутствуют | данные отсутствуют |

| | | |
|---|---|---|
| Государственный регистратор | | ФГИС ЕГРН |
| полное наименование должности | подпись | инициалы, фамилия |

М.П.

Выписка из Единого государственного реестра недвижимости об объекте недвижимости



**Сведения о частях земельного участка**

| | | | |
|---|---|---|---|
| **Земельный участок** | | | |
| (вид объекта недвижимости) | | | |
| Лист № ___ Раздела **4.2** | Всего листов раздела **4.2 :** ___ | Всего разделов: ___ | Всего листов выписки: ___ |
| **19.09.2021 № 99/2021/418332209** | | | |
| Кадастровый номер: | | **78:31:0001138:13** | |

| Номер точки | Координаты, м | | Описание закрепления на местности | Средняя квадратическая погрешность определения координат характерных точек границы части земельного участка, м |
|---|---|---|---|---|
| | X | Y | | |
| 1 | 2 | 3 | 4 | 5 |
| 90 | 93759.4 | 114865.19 | данные отсутствуют | данные отсутствуют |
| 91 | 93759.78 | 114864.46 | данные отсутствуют | данные отсутствуют |
| 92 | 93760.27 | 114863.81 | данные отсутствуют | данные отсутствуют |
| 93 | 93760.87 | 114863.24 | данные отсутствуют | данные отсутствуют |
| 94 | 93761.55 | 114862.79 | данные отсутствуют | данные отсутствуют |
| 95 | 93750.58 | 114909.35 | данные отсутствуют | данные отсутствуют |
| 96 | 93749.84 | 114912.61 | данные отсутствуют | данные отсутствуют |
| 97 | 93749.38 | 114912.51 | данные отсутствуют | данные отсутствуют |
| 98 | 93750.12 | 114909.24 | данные отсутствуют | данные отсутствуют |
| 99 | 93663.85 | 114838.35 | данные отсутствуют | данные отсутствуют |
| 100 | 93660.24 | 114837.51 | данные отсутствуют | данные отсутствуют |
| 101 | 93750.72 | 114904.83 | данные отсутствуют | данные отсутствуют |
| 102 | 93753.22 | 114895.9 | данные отсутствуют | данные отсутствуют |
| 103 | 93754.44 | 114890.9 | данные отсутствуют | данные отсутствуют |
| 104 | 93758.35 | 114872.62 | данные отсутствуют | данные отсутствуют |
| 105 | 93759.25 | 114872.57 | данные отсутствуют | данные отсутствуют |
| 106 | 93751.69 | 114904.59 | данные отсутствуют | данные отсутствуют |

| | | |
|---|---|---|
| Государственный регистратор | | ФГИС ЕГРН |
| полное наименование должности | подпись | инициалы, фамилия |

М.П.

Выписка из Единого государственного реестра недвижимости об объекте недвижимости



**Сведения о частях земельного участка**

| | | | |
|---|---|---|---|
| **Земельный участок** | | | |
| (вид объекта недвижимости) | | | |
| Лист № ___ Раздела **4.2** | Всего листов раздела **4.2 :** ___ | Всего разделов: ___ | Всего листов выписки: ___ |
| **19.09.2021 № 99/2021/418332209** | | | |
| Кадастровый номер: | | **78:31:0001138:13** | |

| Номер точки | Координаты, м | | Описание закрепления на местности | Средняя квадратическая погрешность определения координат характерных точек границы части земельного участка, м |
|---|---|---|---|---|
| | X | Y | | |
| 1 | 2 | 3 | 4 | 5 |
| 107 | 93751.07 | 114904.44 | данные отсутствуют | данные отсутствуют |
| 108 | 93753.33 | 114894.91 | данные отсутствуют | данные отсутствуют |
| 109 | 93754.21 | 114895.12 | данные отсутствуют | данные отсутствуют |
| 110 | 93755.2 | 114890.93 | данные отсутствуют | данные отсутствуют |
| 111 | 93754.32 | 114890.72 | данные отсутствуют | данные отсутствуют |
| 112 | 93758.65 | 114872.43 | данные отсутствуют | данные отсутствуют |
| 113 | 93591.9 | 114821.65 | данные отсутствуют | данные отсутствуют |
| 114 | 93591.64 | 114822.49 | данные отсутствуют | данные отсутствуют |
| 115 | 93591.24 | 114823.28 | данные отсутствуют | данные отсутствуют |
| 116 | 93590.7 | 114823.99 | данные отсутствуют | данные отсутствуют |
| 117 | 93590.05 | 114824.59 | данные отсутствуют | данные отсутствуют |
| 118 | 93589.3 | 114825.07 | данные отсутствуют | данные отсутствуют |
| 119 | 93588.48 | 114825.41 | данные отсутствуют | данные отсутствуют |
| 120 | 93587.62 | 114825.6 | данные отсутствуют | данные отсутствуют |
| 121 | 93586.73 | 114825.63 | данные отсутствуют | данные отсутствуют |
| 122 | 93585.86 | 114825.5 | данные отсутствуют | данные отсутствуют |
| 123 | 93585.01 | 114825.22 | данные отсутствуют | данные отсутствуют |

| | | |
|---|---|---|
| Государственный регистратор | | ФГИС ЕГРН |
| полное наименование должности | подпись | инициалы, фамилия |

М.П.

Выписка из Единого государственного реестра недвижимости об объекте недвижимости



**Сведения о частях земельного участка**

| | | | |
|---|---|---|---|
| **Земельный участок** | | | |
| (вид объекта недвижимости) | | | |
| Лист № ___ Раздела **4.2** | Всего листов раздела **4.2 :** ___ | Всего разделов: ___ | Всего листов выписки: ___ |
| **19.09.2021 № 99/2021/418332209** | | | |
| Кадастровый номер: | | **78:31:0001138:13** | |

| Номер точки | Координаты, м | | Описание закрепления на местности | Средняя квадратическая погрешность определения координат характерных точек границы части земельного участка, м |
|---|---|---|---|---|
| | X | Y | | |
| 1 | 2 | 3 | 4 | 5 |
| 124 | 93584.23 | 114824.8 | данные отсутствуют | данные отсутствуют |
| 125 | 93583.54 | 114824.25 | данные отсутствуют | данные отсутствуют |
| 126 | 93582.96 | 114823.58 | данные отсутствуют | данные отсутствуют |
| 127 | 93582.5 | 114822.82 | данные отсутствуют | данные отсутствуют |
| 128 | 93582.18 | 114822 | данные отсутствуют | данные отсутствуют |
| 129 | 93582.02 | 114821.13 | данные отсутствуют | данные отсутствуют |
| 130 | 93582.01 | 114820.24 | данные отсутствуют | данные отсутствуют |
| 131 | 93582.16 | 114819.37 | данные отсутствуют | данные отсутствуют |
| 132 | 93702.8 | 114847.44 | данные отсутствуют | данные отсутствуют |
| 133 | 93702.54 | 114848.29 | данные отсутствуют | данные отсутствуют |
| 134 | 93702.14 | 114849.08 | данные отсутствуют | данные отсутствуют |
| 135 | 93701.61 | 114849.79 | данные отсутствуют | данные отсутствуют |
| 136 | 93700.96 | 114850.39 | данные отсутствуют | данные отсутствуют |
| 137 | 93700.21 | 114850.87 | данные отсутствуют | данные отсутствуют |
| 138 | 93699.4 | 114851.21 | данные отсутствуют | данные отсутствуют |
| 139 | 93698.53 | 114851.4 | данные отсутствуют | данные отсутствуют |
| 140 | 93697.64 | 114851.44 | данные отсутствуют | данные отсутствуют |

| | | |
|---|---|---|
| Государственный регистратор | | ФГИС ЕГРН |
| полное наименование должности | подпись | инициалы, фамилия |

М.П.

Выписка из Единого государственного реестра недвижимости об объекте недвижимости



**Сведения о частях земельного участка**

| | | | |
|---|---|---|---|
| **Земельный участок** | | | |
| (вид объекта недвижимости) | | | |
| Лист № ___ Раздела **4.2** | Всего листов раздела **4.2 :** ___ | Всего разделов: ___ | Всего листов выписки: ___ |
| **19.09.2021 № 99/2021/418332209** | | | |
| Кадастровый номер: | | **78:31:0001138:13** | |

| Номер точки | Координаты, м | | Описание закрепления на местности | Средняя квадратическая погрешность определения координат характерных точек границы части земельного участка, м |
|---|---|---|---|---|
| | X | Y | | |
| 1 | 2 | 3 | 4 | 5 |
| 141 | 93696.76 | 114851.31 | данные отсутствуют | данные отсутствуют |
| 142 | 93695.92 | 114851.04 | данные отсутствуют | данные отсутствуют |
| 143 | 93695.14 | 114850.62 | данные отсутствуют | данные отсутствуют |
| 144 | 93694.44 | 114850.06 | данные отсутствуют | данные отсутствуют |
| 145 | 93693.86 | 114849.4 | данные отсутствуют | данные отсутствуют |
| 146 | 93693.4 | 114848.64 | данные отсутствуют | данные отсутствуют |
| 147 | 93693.08 | 114847.81 | данные отсутствуют | данные отсутствуют |
| 148 | 93692.92 | 114846.94 | данные отсутствуют | данные отсутствуют |
| 149 | 93692.91 | 114846.05 | данные отсутствуют | данные отсутствуют |
| 150 | 93693.06 | 114845.18 | данные отсутствуют | данные отсутствуют |
| 151 | 93653.33 | 114900.9 | данные отсутствуют | данные отсутствуют |
| 152 | 93655.01 | 114901.29 | данные отсутствуют | данные отсутствуют |
| 152 | 93655.01 | 114901.29 | данные отсутствуют | данные отсутствуют |
| 153 | 93655.49 | 114899.36 | данные отсутствуют | данные отсутствуют |
| 153 | 93655.49 | 114899.36 | данные отсутствуют | данные отсутствуют |
| 154 | 93607.26 | 114825.24 | данные отсутствуют | данные отсутствуют |
| 155 | 93607.05 | 114825.38 | данные отсутствуют | данные отсутствуют |

| | | |
|---|---|---|
| Государственный регистратор | | ФГИС ЕГРН |
| полное наименование должности | подпись | инициалы, фамилия |

М.П.

Выписка из Единого государственного реестра недвижимости об объекте недвижимости



**Сведения о частях земельного участка**

| | | | |
|---|---|---|---|
| **Земельный участок** | | | |
| (вид объекта недвижимости) | | | |
| Лист № ___ Раздела **4.2** | Всего листов раздела **4.2 :** ___ | Всего разделов: ___ | Всего листов выписки: ___ |
| **19.09.2021 № 99/2021/418332209** | | | |
| Кадастровый номер: | | **78:31:0001138:13** | |

| Номер точки | Координаты, м | | Описание закрепления на местности | Средняя квадратическая погрешность определения координат характерных точек границы части земельного участка, м |
|---|---|---|---|---|
| | X | Y | | |
| 1 | 2 | 3 | 4 | 5 |
| 156 | 93606.77 | 114826.13 | данные отсутствуют | данные отсутствуют |
| 157 | 93606.37 | 114826.84 | данные отсутствуют | данные отсутствуют |
| 158 | 93605.86 | 114827.47 | данные отсутствуют | данные отсутствуют |
| 159 | 93605.26 | 114828.01 | данные отсутствуют | данные отсутствуют |
| 160 | 93604.58 | 114828.45 | данные отсутствуют | данные отсутствуют |
| 161 | 93603.84 | 114828.77 | данные отсутствуют | данные отсутствуют |
| 162 | 93603.06 | 114828.97 | данные отсутствуют | данные отсутствуют |
| 163 | 93602.26 | 114829.04 | данные отсутствуют | данные отсутствуют |
| 164 | 93601.45 | 114828.97 | данные отсутствуют | данные отсутствуют |
| 165 | 93600.67 | 114828.79 | данные отсутствуют | данные отсутствуют |
| 166 | 93599.85 | 114828.7 | данные отсутствуют | данные отсутствуют |
| 167 | 93599.06 | 114828.49 | данные отсутствуют | данные отсутствуют |
| 168 | 93598.32 | 114828.15 | данные отсутствуют | данные отсутствуют |
| 169 | 93597.64 | 114827.7 | данные отсутствуют | данные отсутствуют |
| 170 | 93597.05 | 114827.14 | данные отсутствуют | данные отсутствуют |
| 171 | 93596.55 | 114826.49 | данные отсутствуют | данные отсутствуют |
| 172 | 93596.16 | 114825.78 | данные отсутствуют | данные отсутствуют |

| | | |
|---|---|---|
| Государственный регистратор | | ФГИС ЕГРН |
| полное наименование должности | подпись | инициалы, фамилия |

М.П.

Выписка из Единого государственного реестра недвижимости об объекте недвижимости



**Сведения о частях земельного участка**

| | | | |
|---|---|---|---|
| **Земельный участок** | | | |
| (вид объекта недвижимости) | | | |
| Лист № ___ Раздела **4.2** | Всего листов раздела **4.2 :** ___ | Всего разделов: ___ | Всего листов выписки: ___ |
| **19.09.2021 № 99/2021/418332209** | | | |
| Кадастровый номер: | | **78:31:0001138:13** | |

| Номер точки | Координаты, м | | Описание закрепления на местности | Средняя квадратическая погрешность определения координат характерных точек границы части земельного участка, м |
|---|---|---|---|---|
| | X | Y | | |
| 1 | 2 | 3 | 4 | 5 |
| 173 | 93595.9 | 114825 | данные отсутствуют | данные отсутствуют |
| 174 | 93595.77 | 114824.2 | данные отсутствуют | данные отсутствуют |
| 175 | 93595.76 | 114823.38 | данные отсутствуют | данные отсутствуют |
| 176 | 93595.9 | 114822.58 | данные отсутствуют | данные отсутствуют |
| 177 | 93649.45 | 114897.95 | данные отсутствуют | данные отсутствуют |
| 177 | 93649.45 | 114897.95 | данные отсутствуют | данные отсутствуют |
| 178 | 93649.05 | 114899.86 | данные отсутствуют | данные отсутствуют |
| 178 | 93649.05 | 114899.86 | данные отсутствуют | данные отсутствуют |
| 179 | 93650.72 | 114900.27 | данные отсутствуют | данные отсутствуют |
| 180 | 93631.65 | 114895.76 | данные отсутствуют | данные отсутствуют |
| 181 | 93633.53 | 114896.2 | данные отсутствуют | данные отсутствуют |
| 181 | 93633.53 | 114896.2 | данные отсутствуют | данные отсутствуют |
| 182 | 93634.01 | 114894.25 | данные отсутствуют | данные отсутствуют |
| 182 | 93634.01 | 114894.25 | данные отсутствуют | данные отсутствуют |
| 183 | 93752.5 | 114901.73 | данные отсутствуют | данные отсутствуют |
| 184 | 93752.59 | 114899.92 | данные отсутствуют | данные отсутствуют |
| 185 | 93751.76 | 114899.91 | данные отсутствуют | данные отсутствуют |

| | | |
|---|---|---|
| Государственный регистратор | | ФГИС ЕГРН |
| полное наименование должности | подпись | инициалы, фамилия |

М.П.

Выписка из Единого государственного реестра недвижимости об объекте недвижимости



**Сведения о частях земельного участка**

| | | | |
|---|---|---|---|
| **Земельный участок** | | | |
| (вид объекта недвижимости) | | | |
| Лист № ___ Раздела **4.2** | Всего листов раздела **4.2 :** ___ | Всего разделов: ___ | Всего листов выписки: ___ |
| **19.09.2021 № 99/2021/418332209** | | | |
| Кадастровый номер: | | **78:31:0001138:13** | |

| Номер точки | Координаты, м | | Описание закрепления на местности | Средняя квадратическая погрешность определения координат характерных точек границы части земельного участка, м |
|---|---|---|---|---|
| | X | Y | | |
| 1 | 2 | 3 | 4 | 5 |
| 186 | 93750.94 | 114899.76 | данные отсутствуют | данные отсутствуют |
| 187 | 93750.16 | 114899.49 | данные отсутствуют | данные отсутствуют |
| 188 | 93749.43 | 114899.08 | данные отсутствуют | данные отсутствуют |
| 189 | 93748.78 | 114898.57 | данные отсутствуют | данные отсутствуют |
| 190 | 93748.23 | 114897.95 | данные отсутствуют | данные отсутствуют |
| 191 | 93747.79 | 114897.25 | данные отсутствуют | данные отсутствуют |
| 192 | 93747.47 | 114896.48 | данные отсутствуют | данные отсутствуют |
| 193 | 93747.28 | 114895.67 | данные отсутствуют | данные отсутствуют |
| 194 | 93747.23 | 114894.85 | данные отсутствуют | данные отсутствуют |
| 195 | 93747.32 | 114893.96 | данные отсутствуют | данные отсутствуют |
| 196 | 93747.57 | 114893.11 | данные отсутствуют | данные отсутствуют |
| 197 | 93747.96 | 114892.32 | данные отсутствуют | данные отсутствуют |
| 198 | 93748.49 | 114891.61 | данные отсутствуют | данные отсутствуют |
| 199 | 93749.14 | 114891 | данные отсутствуют | данные отсутствуют |
| 200 | 93749.88 | 114890.52 | данные отсутствуют | данные отсутствуют |
| 201 | 93750.69 | 114890.17 | данные отсутствуют | данные отсутствуют |
| 202 | 93751.56 | 114889.98 | данные отсутствуют | данные отсутствуют |

| | | |
|---|---|---|
| Государственный регистратор | | ФГИС ЕГРН |
| полное наименование должности | подпись | инициалы, фамилия |

М.П.

Выписка из Единого государственного реестра недвижимости об объекте недвижимости



**Сведения о частях земельного участка**

| | | | |
|---|---|---|---|
| **Земельный участок** | | | |
| (вид объекта недвижимости) | | | |
| Лист № ___ Раздела **4.2** | Всего листов раздела **4.2 :** ___ | Всего разделов: ___ | Всего листов выписки: ___ |
| **19.09.2021 № 99/2021/418332209** | | | |
| Кадастровый номер: | | **78:31:0001138:13** | |

| Номер точки | Координаты, м | | Описание закрепления на местности | Средняя квадратическая погрешность определения координат характерных точек границы части земельного участка, м |
|---|---|---|---|---|
| | X | Y | | |
| 1 | 2 | 3 | 4 | 5 |
| 203 | 93753.11 | 114889.69 | данные отсутствуют | данные отсутствуют |
| 204 | 93753.35 | 114884.81 | данные отсутствуют | данные отсутствуют |
| 205 | 93753.45 | 114883.94 | данные отсутствуют | данные отсутствуют |
| 206 | 93753.71 | 114883.11 | данные отсутствуют | данные отсутствуют |
| 207 | 93754.1 | 114882.34 | данные отсутствуют | данные отсутствуют |
| 208 | 93754.63 | 114881.65 | данные отсутствуют | данные отсутствуют |
| 209 | 93755.26 | 114881.05 | данные отсутствуют | данные отсутствуют |
| 210 | 93755.99 | 114880.58 | данные отсутствуют | данные отсутствуют |
| 211 | 93756.79 | 114880.24 | данные отсутствуют | данные отсутствуют |
| 212 | 93757.64 | 114880.05 | данные отсутствуют | данные отсутствуют |
| 213 | 93627.98 | 114892.83 | данные отсутствуют | данные отсутствуют |
| 213 | 93627.98 | 114892.83 | данные отсутствуют | данные отсутствуют |
| 214 | 93627.59 | 114894.79 | данные отсутствуют | данные отсутствуют |
| 214 | 93627.59 | 114894.79 | данные отсутствуют | данные отсутствуют |
| 215 | 93629.22 | 114895.27 | данные отсутствуют | данные отсутствуют |
| 216 | 93603.21 | 114887.01 | данные отсутствуют | данные отсутствуют |
| 217 | 93608.64 | 114825.56 | данные отсутствуют | данные отсутствуют |

| | | |
|---|---|---|
| Государственный регистратор | | ФГИС ЕГРН |
| полное наименование должности | подпись | инициалы, фамилия |

М.П.

Выписка из Единого государственного реестра недвижимости об объекте недвижимости



**Сведения о частях земельного участка**

| | | | |
|---|---|---|---|
| **Земельный участок** | | | |
| (вид объекта недвижимости) | | | |
| Лист № ___ Раздела **4.2** | Всего листов раздела **4.2 :** ___ | Всего разделов: ___ | Всего листов выписки: ___ |
| **19.09.2021 № 99/2021/418332209** | | | |
| Кадастровый номер: | | **78:31:0001138:13** | |

| Номер точки | Координаты, м | | Описание закрепления на местности | Средняя квадратическая погрешность определения координат характерных точек границы части земельного участка, м |
|---|---|---|---|---|
| | X | Y | | |
| 1 | 2 | 3 | 4 | 5 |
| 218 | 93603.76 | 114846.69 | данные отсутствуют | данные отсутствуют |
| 219 | 93611.67 | 114848.46 | данные отсутствуют | данные отсутствуют |
| 219 | 93611.67 | 114848.46 | данные отсутствуют | данные отсутствуют |
| 220 | 93610.62 | 114852.7 | данные отсутствуют | данные отсутствуют |
| 220 | 93610.62 | 114852.7 | данные отсутствуют | данные отсутствуют |
| 221 | 93610.31 | 114853.96 | данные отсутствуют | данные отсутствуют |
| 222 | 93609.19 | 114853.69 | данные отсутствуют | данные отсутствуют |
| 223 | 93608.82 | 114855.19 | данные отсутствуют | данные отсутствуют |
| 224 | 93609.94 | 114855.47 | данные отсутствуют | данные отсутствуют |
| 225 | 93606.07 | 114871.14 | данные отсутствуют | данные отсутствуют |
| 226 | 93605.77 | 114871.07 | данные отсутствуют | данные отсутствуют |
| 227 | 93605.58 | 114871.84 | данные отсутствуют | данные отсутствуют |
| 228 | 93605.88 | 114871.92 | данные отсутствуют | данные отсутствуют |
| 229 | 93603.48 | 114881.62 | данные отсутствуют | данные отсутствуют |
| 230 | 93603.19 | 114881.55 | данные отсутствуют | данные отсутствуют |
| 231 | 93602.97 | 114882.43 | данные отсутствуют | данные отсутствуют |
| 232 | 93603.26 | 114882.5 | данные отсутствуют | данные отсутствуют |

| | | |
|---|---|---|
| Государственный регистратор | | ФГИС ЕГРН |
| полное наименование должности | подпись | инициалы, фамилия |

М.П.

Выписка из Единого государственного реестра недвижимости об объекте недвижимости



**Сведения о частях земельного участка**

| | | | |
|---|---|---|---|
| **Земельный участок** | | | |
| (вид объекта недвижимости) | | | |
| Лист № ___ Раздела **4.2** | Всего листов раздела **4.2 :** ___ | Всего разделов: ___ | Всего листов выписки: ___ |
| **19.09.2021 № 99/2021/418332209** | | | |
| Кадастровый номер: | | **78:31:0001138:13** | |

| Номер точки | Координаты, м | | Описание закрепления на местности | Средняя квадратическая погрешность определения координат характерных точек границы части земельного участка, м |
|---|---|---|---|---|
| | X | Y | | |
| 1 | 2 | 3 | 4 | 5 |
| 233 | 93602.21 | 114886.77 | данные отсутствуют | данные отсутствуют |
| 233 | 93602.21 | 114886.77 | данные отсутствуют | данные отсутствуют |
| 234 | 93602.71 | 114886.89 | данные отсутствуют | данные отсутствуют |
| 235 | 93600.17 | 114890.69 | данные отсутствуют | данные отсутствуют |
| 236 | 93559.59 | 114836.82 | данные отсутствуют | данные отсутствуют |
| 236 | 93559.59 | 114836.82 | данные отсутствуют | данные отсутствуют |
| 237 | 93559.33 | 114838 | данные отсутствуют | данные отсутствуют |
| 238 | 93563.29 | 114838.93 | данные отсутствуют | данные отсутствуют |
| 239 | 93563.56 | 114837.71 | данные отсутствуют | данные отсутствуют |
| 240 | 93576.51 | 114840.6 | данные отсутствуют | данные отсутствуют |
| 241 | 93576.16 | 114842.19 | данные отсутствуют | данные отсутствуют |
| 242 | 93581.78 | 114843.5 | данные отсутствуют | данные отсутствуют |
| 243 | 93582.15 | 114841.86 | данные отсутствуют | данные отсутствуют |
| 244 | 93599.96 | 114845.84 | данные отсутствуют | данные отсутствуют |
| 245 | 93604.83 | 114824.67 | данные отсутствуют | данные отсутствуют |
| 246 | 93543.85 | 114815.05 | данные отсутствуют | данные отсутствуют |
| 247 | 93544.59 | 114814.58 | данные отсутствуют | данные отсутствуют |

| | | |
|---|---|---|
| Государственный регистратор | | ФГИС ЕГРН |
| полное наименование должности | подпись | инициалы, фамилия |

М.П.

Выписка из Единого государственного реестра недвижимости об объекте недвижимости



**Сведения о частях земельного участка**

| | | | |
|---|---|---|---|
| **Земельный участок** | | | |
| (вид объекта недвижимости) | | | |
| Лист № ___ Раздела **4.2** | Всего листов раздела **4.2 :** ___ | Всего разделов: ___ | Всего листов выписки: ___ |
| **19.09.2021 № 99/2021/418332209** | | | |
| Кадастровый номер: | | **78:31:0001138:13** | |

| Номер точки | Координаты, м | | Описание закрепления на местности | Средняя квадратическая погрешность определения координат характерных точек границы части земельного участка, м |
|---|---|---|---|---|
| | X | Y | | |
| 1 | 2 | 3 | 4 | 5 |
| 248 | 93545.4 | 114814.25 | данные отсутствуют | данные отсутствуют |
| 249 | 93546.25 | 114814.08 | данные отсутствуют | данные отсутствуют |
| 250 | 93547.13 | 114814.05 | данные отсутствуют | данные отсутствуют |
| 251 | 93548 | 114814.18 | данные отсутствуют | данные отсутствуют |
| 252 | 93570.79 | 114819.5 | данные отсутствуют | данные отсутствуют |
| 253 | 93614.5 | 114829.15 | данные отсутствуют | данные отсутствуют |
| 254 | 93655.6 | 114837.64 | данные отсутствуют | данные отсутствуют |
| 255 | 93655.64 | 114837.64 | данные отсутствуют | данные отсутствуют |
| 256 | 93671.96 | 114841.14 | данные отсутствуют | данные отсутствуют |
| 257 | 93672.02 | 114841.15 | данные отсутствуют | данные отсутствуют |
| 258 | 93702.43 | 114848.07 | данные отсутствуют | данные отсутствуют |
| 259 | 93702.46 | 114848.08 | данные отсутствуют | данные отсутствуют |
| 260 | 93755.23 | 114860.39 | данные отсутствуют | данные отсутствуют |
| 261 | 93756.04 | 114860.65 | данные отсутствуют | данные отсутствуют |
| 262 | 93756.79 | 114861.05 | данные отсутствуют | данные отсутствуют |
| 263 | 93757.47 | 114861.58 | данные отсутствуют | данные отсутствуют |
| 264 | 93758.04 | 114862.21 | данные отсутствуют | данные отсутствуют |

| | | |
|---|---|---|
| Государственный регистратор | | ФГИС ЕГРН |
| полное наименование должности | подпись | инициалы, фамилия |

М.П.

Выписка из Единого государственного реестра недвижимости об объекте недвижимости

**Сведения о частях земельного участка**

| | | | |
|---|---|---|---|
| **Земельный участок** | | | |
| (вид объекта недвижимости) | | | |
| Лист № ___ Раздела **4.2** | Всего листов раздела **4.2 :** ___ | Всего разделов: ___ | Всего листов выписки: ___ |
| **19.09.2021 № 99/2021/418332209** | | | |
| Кадастровый номер: | | **78:31:0001138:13** | |

| Номер точки | Координаты, м | | Описание закрепления на местности | Средняя квадратическая погрешность определения координат характерных точек границы части земельного участка, м |
|---|---|---|---|---|
| | X | Y | | |
| 1 | 2 | 3 | 4 | 5 |
| 265 | 93758.5 | 114862.93 | данные отсутствуют | данные отсутствуют |
| 266 | 93758.84 | 114863.71 | данные отсутствуют | данные отсутствуют |
| 267 | 93759.03 | 114864.54 | данные отсутствуют | данные отсутствуют |
| 268 | 93759.08 | 114865.4 | данные отсутствуют | данные отсутствуют |
| 269 | 93758.99 | 114866.25 | данные отсутствуют | данные отсутствуют |
| 270 | 93754.01 | 114890.88 | данные отсутствуют | данные отсутствуют |
| 271 | 93752.69 | 114897.43 | данные отсутствуют | данные отсутствуют |
| 272 | 93753.64 | 114897.72 | данные отсутствуют | данные отсутствуют |
| 273 | 93750.21 | 114910.99 | данные отсутствуют | данные отсутствуют |
| 274 | 93748.99 | 114910.7 | данные отсутствуют | данные отсутствуют |
| 275 | 93748.97 | 114910.7 | данные отсутствуют | данные отсутствуют |
| 276 | 93749.84 | 114907.01 | данные отсутствуют | данные отсутствуют |
| 277 | 93745.43 | 114905.66 | данные отсутствуют | данные отсутствуют |
| 278 | 93744.67 | 114905.35 | данные отсутствуют | данные отсутствуют |
| 279 | 93743.97 | 114904.93 | данные отсутствуют | данные отсутствуют |
| 280 | 93743.34 | 114904.4 | данные отсутствуют | данные отсутствуют |
| 281 | 93742.82 | 114903.78 | данные отсутствуют | данные отсутствуют |

| | | |
|---|---|---|
| Государственный регистратор | | ФГИС ЕГРН |
| полное наименование должности | подпись | инициалы, фамилия |

М.П.

Выписка из Единого государственного реестра недвижимости об объекте недвижимости



**Сведения о частях земельного участка**

| | | | |
|---|---|---|---|
| **Земельный участок** | | | |
| (вид объекта недвижимости) | | | |
| Лист № ___ Раздела **4.2** | Всего листов раздела **4.2 :** ___ | Всего разделов: ___ | Всего листов выписки: ___ |
| **19.09.2021 № 99/2021/418332209** | | | |
| Кадастровый номер: | | **78:31:0001138:13** | |

| Номер точки | Координаты, м | | Описание закрепления на местности | Средняя квадратическая погрешность определения координат характерных точек границы части земельного участка, м |
|---|---|---|---|---|
| | X | Y | | |
| 1 | 2 | 3 | 4 | 5 |
| 282 | 93742.4 | 114903.07 | данные отсутствуют | данные отсутствуют |
| 283 | 93742.1 | 114902.31 | данные отсутствуют | данные отсутствуют |
| 284 | 93741.93 | 114901.51 | данные отсутствуют | данные отсутствуют |
| 285 | 93741.89 | 114900.7 | данные отсутствуют | данные отсутствуют |
| 286 | 93741.99 | 114899.89 | данные отсутствуют | данные отсутствуют |
| 287 | 93744.21 | 114888.9 | данные отсутствуют | данные отсутствуют |
| 288 | 93748.23 | 114869.03 | данные отсутствуют | данные отсутствуют |
| 289 | 93700.2 | 114857.82 | данные отсутствуют | данные отсутствуют |
| 290 | 93669.83 | 114850.91 | данные отсутствуют | данные отсутствуют |
| 291 | 93653.56 | 114847.43 | данные отсутствуют | данные отсутствуют |
| 292 | 93612.44 | 114838.93 | данные отсутствуют | данные отсутствуют |
| 293 | 93612.38 | 114838.92 | данные отсутствуют | данные отсутствуют |
| 294 | 93568.61 | 114829.25 | данные отсутствуют | данные отсутствуют |
| 295 | 93568.55 | 114829.24 | данные отсутствуют | данные отсутствуют |
| 296 | 93548.08 | 114824.46 | данные отсутствуют | данные отсутствуют |
| 297 | 93546.24 | 114825.93 | данные отсутствуют | данные отсутствуют |
| 298 | 93545.64 | 114826.33 | данные отсутствуют | данные отсутствуют |

| | | |
|---|---|---|
| Государственный регистратор | | ФГИС ЕГРН |
| полное наименование должности | подпись | инициалы, фамилия |

М.П.

Выписка из Единого государственного реестра недвижимости об объекте недвижимости



**Сведения о частях земельного участка**

| | | | |
|---|---|---|---|
| **Земельный участок** | | | |
| (вид объекта недвижимости) | | | |
| Лист № ___ Раздела **4.2** | Всего листов раздела **4.2 :** ___ | Всего разделов: ___ | Всего листов выписки: ___ |
| **19.09.2021 № 99/2021/418332209** | | | |
| Кадастровый номер: | | **78:31:0001138:13** | |

| Номер точки | Координаты, м | | Описание закрепления на местности | Средняя квадратическая погрешность определения координат характерных точек границы части земельного участка, м |
|---|---|---|---|---|
| | X | Y | | |
| 1 | 2 | 3 | 4 | 5 |
| 299 | 93544.99 | 114826.65 | данные отсутствуют | данные отсутствуют |
| 300 | 93542.19 | 114813.04 | данные отсутствуют | данные отсутствуют |

| | | |
|---|---|---|
| Государственный регистратор | | ФГИС ЕГРН |
| полное наименование должности | подпись | инициалы, фамилия |

М.П.

Выписка из Единого государственного реестра недвижимости об объекте недвижимости



**Сведения о частях земельного участка**

| | | | |
|---|---|---|---|
| **Земельный участок** | | | |
| (вид объекта недвижимости) | | | |
| Лист № ___ Раздела **4.2** | Всего листов раздела **4.2 :** ___ | Всего разделов: ___ | Всего листов выписки: ___ |
| **19.09.2021 № 99/2021/418332209** | | | |
| Кадастровый номер: | | **78:31:0001138:13** | |

Сведения о характерных точках границы части (частей) земельного участка

Учетный номер части: 16

Система координат: МСК-05
Зона №

| Номер точки | Координаты, м | | Описание закрепления на местности | Средняя квадратическая погрешность определения координат характерных точек границы части земельного участка, м |
|---|---|---|---|---|
| | X | Y | | |
| 1 | 2 | 3 | 4 | 5 |
| 1 | 93546.8 | 114812.18 | данные отсутствуют | данные отсутствуют |
| 2 | 93548.47 | 114811.06 | данные отсутствуют | данные отсутствуют |
| 2 | 93548.47 | 114811.06 | данные отсутствуют | данные отсутствуют |
| 3 | 93555.05 | 114812.59 | данные отсутствуют | данные отсутствуют |
| 3 | 93555.05 | 114812.59 | данные отсутствуют | данные отсутствуют |
| 4 | 93554.9 | 114813.03 | данные отсутствуют | данные отсутствуют |
| 4 | 93554.9 | 114813.03 | данные отсутствуют | данные отсутствуют |
| 5 | 93560.32 | 114814.31 | данные отсутствуют | данные отсутствуют |
| 5 | 93560.32 | 114814.31 | данные отсутствуют | данные отсутствуют |
| 6 | 93560.42 | 114814.04 | данные отсутствуют | данные отсутствуют |
| 6 | 93560.42 | 114814.04 | данные отсутствуют | данные отсутствуют |
| 7 | 93563.09 | 114814.7 | данные отсутствуют | данные отсутствуют |
| 7 | 93563.09 | 114814.7 | данные отсутствуют | данные отсутствуют |
| 8 | 93563.12 | 114814.93 | данные отсутствуют | данные отсутствуют |
| 8 | 93563.12 | 114814.93 | данные отсутствуют | данные отсутствуют |
| 9 | 93568.37 | 114816.18 | данные отсутствуют | данные отсутствуют |

| | | |
|---|---|---|
| Государственный регистратор | | ФГИС ЕГРН |
| полное наименование должности | подпись | инициалы, фамилия |

М.П.

Выписка из Единого государственного реестра недвижимости об объекте недвижимости



**Сведения о частях земельного участка**

| | | | |
|---|---|---|---|
| **Земельный участок** | | | |
| (вид объекта недвижимости) | | | |
| Лист № ___ Раздела **4.2** | Всего листов раздела **4.2 :** ___ | Всего разделов: ___ | Всего листов выписки: ___ |
| **19.09.2021 № 99/2021/418332209** | | | |
| Кадастровый номер: | | **78:31:0001138:13** | |

| Номер точки | Координаты, м | | Описание закрепления на местности | Средняя квадратическая погрешность определения координат характерных точек границы части земельного участка, м |
|---|---|---|---|---|
| | X | Y | | |
| 1 | 2 | 3 | 4 | 5 |
| 9 | 93568.37 | 114816.18 | данные отсутствуют | данные отсутствуют |
| 10 | 93568.53 | 114815.7 | данные отсутствуют | данные отсутствуют |
| 10 | 93568.53 | 114815.7 | данные отсутствуют | данные отсутствуют |
| 11 | 93575.13 | 114817.2 | данные отсутствуют | данные отсутствуют |
| 11 | 93575.13 | 114817.2 | данные отсутствуют | данные отсутствуют |
| 12 | 93574.99 | 114817.69 | данные отсутствуют | данные отсутствуют |
| 12 | 93574.99 | 114817.69 | данные отсутствуют | данные отсутствуют |
| 13 | 93660.21 | 114837.63 | данные отсутствуют | данные отсутствуют |
| 13 | 93660.21 | 114837.63 | данные отсутствуют | данные отсутствуют |
| 14 | 93660.41 | 114836.94 | данные отсутствуют | данные отсутствуют |
| 14 | 93660.41 | 114836.94 | данные отсутствуют | данные отсутствуют |
| 14 | 93660.41 | 114836.94 | данные отсутствуют | данные отсутствуют |
| 15 | 93663.96 | 114837.83 | данные отсутствуют | данные отсутствуют |
| 15 | 93663.96 | 114837.83 | данные отсутствуют | данные отсутствуют |
| 15 | 93663.96 | 114837.83 | данные отсутствуют | данные отсутствуют |
| 16 | 93663.84 | 114838.38 | данные отсутствуют | данные отсутствуют |
| 16 | 93663.84 | 114838.38 | данные отсутствуют | данные отсутствуют |

| | | |
|---|---|---|
| Государственный регистратор | | ФГИС ЕГРН |
| полное наименование должности | подпись | инициалы, фамилия |

М.П.

Выписка из Единого государственного реестра недвижимости об объекте недвижимости



**Сведения о частях земельного участка**

| | | | |
|---|---|---|---|
| **Земельный участок** | | | |
| (вид объекта недвижимости) | | | |
| Лист № ___ Раздела **4.2** | Всего листов раздела **4.2 :** ___ | Всего разделов: ___ | Всего листов выписки: ___ |
| **19.09.2021 № 99/2021/418332209** | | | |
| Кадастровый номер: | | **78:31:0001138:13** | |

| Номер точки | Координаты, м | | Описание закрепления на местности | Средняя квадратическая погрешность определения координат характерных точек границы части земельного участка, м |
|---|---|---|---|---|
| | X | Y | | |
| 1 | 2 | 3 | 4 | 5 |
| 17 | 93735.23 | 114854.99 | данные отсутствуют | данные отсутствуют |
| 17 | 93735.23 | 114854.99 | данные отсутствуют | данные отсутствуют |
| 18 | 93735.35 | 114854.52 | данные отсутствуют | данные отсутствуют |
| 18 | 93735.35 | 114854.52 | данные отсутствуют | данные отсутствуют |
| 19 | 93741.86 | 114856.15 | данные отсутствуют | данные отсутствуют |
| 19 | 93741.86 | 114856.15 | данные отсутствуют | данные отсутствуют |
| 20 | 93741.73 | 114856.66 | данные отсутствуют | данные отсутствуют |
| 20 | 93741.73 | 114856.66 | данные отсутствуют | данные отсутствуют |
| 21 | 93755.26 | 114859.73 | данные отсутствуют | данные отсутствуют |
| 21 | 93755.26 | 114859.73 | данные отсутствуют | данные отсутствуют |
| 22 | 93755.39 | 114859.28 | данные отсутствуют | данные отсутствуют |
| 22 | 93755.39 | 114859.28 | данные отсутствуют | данные отсутствуют |
| 23 | 93761.94 | 114860.9 | данные отсутствуют | данные отсутствуют |
| 23 | 93761.94 | 114860.9 | данные отсутствуют | данные отсутствуют |
| 24 | 93761.09 | 114864.99 | данные отсутствуют | данные отсутствуют |
| 24 | 93761.09 | 114864.99 | данные отсутствуют | данные отсутствуют |
| 24 | 93761.09 | 114864.99 | данные отсутствуют | данные отсутствуют |

| | | |
|---|---|---|
| Государственный регистратор | | ФГИС ЕГРН |
| полное наименование должности | подпись | инициалы, фамилия |

М.П.

Выписка из Единого государственного реестра недвижимости об объекте недвижимости



**Сведения о частях земельного участка**

| | | | |
|---|---|---|---|
| **Земельный участок** | | | |
| (вид объекта недвижимости) | | | |
| Лист № ___ Раздела **4.2** | Всего листов раздела **4.2 :** ___ | Всего разделов: ___ | Всего листов выписки: ___ |
| **19.09.2021 № 99/2021/418332209** | | | |
| Кадастровый номер: | | **78:31:0001138:13** | |

| Номер точки | Координаты, м | | Описание закрепления на местности | Средняя квадратическая погрешность определения координат характерных точек границы части земельного участка, м |
|---|---|---|---|---|
| | X | Y | | |
| 1 | 2 | 3 | 4 | 5 |
| 25 | 93761.72 | 114865.1 | данные отсутствуют | данные отсутствуют |
| 25 | 93761.72 | 114865.1 | данные отсутствуют | данные отсутствуют |
| 25 | 93761.72 | 114865.1 | данные отсутствуют | данные отсутствуют |
| 26 | 93760.92 | 114868.77 | данные отсутствуют | данные отсутствуют |
| 26 | 93760.92 | 114868.77 | данные отсутствуют | данные отсутствуют |
| 26 | 93760.92 | 114868.77 | данные отсутствуют | данные отсутствуют |
| 27 | 93760.23 | 114868.63 | данные отсутствуют | данные отсутствуют |
| 27 | 93760.23 | 114868.63 | данные отсутствуют | данные отсутствуют |
| 27 | 93760.23 | 114868.63 | данные отсутствуют | данные отсутствуют |
| 28 | 93759.2 | 114872.79 | данные отсутствуют | данные отсутствуют |
| 28 | 93759.2 | 114872.79 | данные отсутствуют | данные отсутствуют |
| 28 | 93759.2 | 114872.79 | данные отсутствуют | данные отсутствуют |
| 28 | 93759.2 | 114872.79 | данные отсутствуют | данные отсутствуют |
| 29 | 93755.25 | 114891.17 | данные отсутствуют | данные отсутствуют |
| 29 | 93755.25 | 114891.17 | данные отсутствуют | данные отсутствуют |
| 29 | 93755.25 | 114891.17 | данные отсутствуют | данные отсутствуют |
| 29 | 93755.25 | 114891.17 | данные отсутствуют | данные отсутствуют |

| | | |
|---|---|---|
| Государственный регистратор | | ФГИС ЕГРН |
| полное наименование должности | подпись | инициалы, фамилия |

М.П.

Выписка из Единого государственного реестра недвижимости об объекте недвижимости



**Сведения о частях земельного участка**

| | | | |
|---|---|---|---|
| **Земельный участок** | | | |
| (вид объекта недвижимости) | | | |
| Лист № ___ Раздела **4.2** | Всего листов раздела **4.2 :** ___ | Всего разделов: ___ | Всего листов выписки: ___ |
| **19.09.2021 № 99/2021/418332209** | | | |
| Кадастровый номер: | | **78:31:0001138:13** | |

| Номер точки | Координаты, м | | Описание закрепления на местности | Средняя квадратическая погрешность определения координат характерных точек границы части земельного участка, м |
|---|---|---|---|---|
| | X | Y | | |
| 1 | 2 | 3 | 4 | 5 |
| 29 | 93755.25 | 114891.17 | данные отсутствуют | данные отсутствуют |
| 30 | 93754.1 | 114896.09 | данные отсутствуют | данные отсутствуют |
| 30 | 93754.1 | 114896.09 | данные отсутствуют | данные отсутствуют |
| 30 | 93754.1 | 114896.09 | данные отсутствуют | данные отсутствуют |
| 30 | 93754.1 | 114896.09 | данные отсутствуют | данные отсутствуют |
| 30 | 93754.1 | 114896.09 | данные отсутствуют | данные отсутствуют |
| 30 | 93754.1 | 114896.09 | данные отсутствуют | данные отсутствуют |
| 31 | 93751.57 | 114905.01 | данные отсутствуют | данные отсутствуют |
| 31 | 93751.57 | 114905.01 | данные отсутствуют | данные отсутствуют |
| 31 | 93751.57 | 114905.01 | данные отсутствуют | данные отсутствуют |
| 31 | 93751.57 | 114905.01 | данные отсутствуют | данные отсутствуют |
| 32 | 93748.81 | 114917.15 | данные отсутствуют | данные отсутствуют |
| 32 | 93748.81 | 114917.15 | данные отсутствуют | данные отсутствуют |
| 33 | 93745.41 | 114916.29 | данные отсутствуют | данные отсутствуют |
| 34 | 93731.3 | 114912.71 | данные отсутствуют | данные отсутствуют |
| 34 | 93731.3 | 114912.71 | данные отсутствуют | данные отсутствуют |
| 35 | 93724.55 | 114911.1 | данные отсутствуют | данные отсутствуют |

| | | |
|---|---|---|
| Государственный регистратор | | ФГИС ЕГРН |
| полное наименование должности | подпись | инициалы, фамилия |

М.П.

Выписка из Единого государственного реестра недвижимости об объекте недвижимости



**Сведения о частях земельного участка**

| | | | |
|---|---|---|---|
| **Земельный участок** | | | |
| (вид объекта недвижимости) | | | |
| Лист № ___ Раздела **4.2** | Всего листов раздела **4.2 :** ___ | Всего разделов: ___ | Всего листов выписки: ___ |
| **19.09.2021 № 99/2021/418332209** | | | |
| Кадастровый номер: | | **78:31:0001138:13** | |

| Номер точки | Координаты, м | | Описание закрепления на местности | Средняя квадратическая погрешность определения координат характерных точек границы части земельного участка, м |
|---|---|---|---|---|
| | X | Y | | |
| 1 | 2 | 3 | 4 | 5 |
| 36 | 93723.32 | 114910.81 | данные отсутствуют | данные отсутствуют |
| 37 | 93721.87 | 114910.46 | данные отсутствуют | данные отсутствуют |
| 38 | 93697.1 | 114904.54 | данные отсутствуют | данные отсутствуют |
| 38 | 93697.1 | 114904.54 | данные отсутствуют | данные отсутствуют |
| 39 | 93693.53 | 114908.35 | данные отсутствуют | данные отсутствуют |
| 39 | 93693.53 | 114908.35 | данные отсутствуют | данные отсутствуют |
| 40 | 93685.08 | 114906.39 | данные отсутствуют | данные отсутствуют |
| 41 | 93681.11 | 114905.48 | данные отсутствуют | данные отсутствуют |
| 42 | 93669.5 | 114902.71 | данные отсутствуют | данные отсутствуют |
| 42 | 93669.5 | 114902.71 | данные отсутствуют | данные отсутствуют |
| 43 | 93668.83 | 114905.54 | данные отсутствуют | данные отсутствуют |
| 43 | 93668.83 | 114905.54 | данные отсутствуют | данные отсутствуют |
| 44 | 93652.96 | 114901.86 | данные отсутствуют | данные отсутствуют |
| 44 | 93652.96 | 114901.86 | данные отсутствуют | данные отсутствуют |
| 45 | 93650.59 | 114901.36 | данные отсутствуют | данные отсутствуют |
| 45 | 93650.59 | 114901.36 | данные отсутствуют | данные отсутствуют |
| 46 | 93631.42 | 114896.7 | данные отсутствуют | данные отсутствуют |

| | | |
|---|---|---|
| Государственный регистратор | | ФГИС ЕГРН |
| полное наименование должности | подпись | инициалы, фамилия |

М.П.

Выписка из Единого государственного реестра недвижимости об объекте недвижимости



**Сведения о частях земельного участка**

| | | | |
|---|---|---|---|
| **Земельный участок** | | | |
| (вид объекта недвижимости) | | | |
| Лист № ___ Раздела **4.2** | Всего листов раздела **4.2 :** ___ | Всего разделов: ___ | Всего листов выписки: ___ |
| **19.09.2021 № 99/2021/418332209** | | | |
| Кадастровый номер: | | **78:31:0001138:13** | |

| Номер точки | Координаты, м | | Описание закрепления на местности | Средняя квадратическая погрешность определения координат характерных точек границы части земельного участка, м |
|---|---|---|---|---|
| | X | Y | | |
| 1 | 2 | 3 | 4 | 5 |
| 46 | 93631.42 | 114896.7 | данные отсутствуют | данные отсутствуют |
| 47 | 93629.11 | 114896.11 | данные отсутствуют | данные отсутствуют |
| 47 | 93629.11 | 114896.11 | данные отсутствуют | данные отсутствуют |
| 48 | 93600.46 | 114891.02 | данные отсутствуют | данные отсутствуют |
| 48 | 93600.46 | 114891.02 | данные отсутствуют | данные отсутствуют |
| 49 | 93595.26 | 114884.99 | данные отсутствуют | данные отсутствуют |
| 49 | 93595.26 | 114884.99 | данные отсутствуют | данные отсутствуют |
| 50 | 93596.24 | 114883.98 | данные отсутствуют | данные отсутствуют |
| 50 | 93596.24 | 114883.98 | данные отсутствуют | данные отсутствуют |
| 51 | 93599.03 | 114870.49 | данные отсутствуют | данные отсутствуют |
| 51 | 93599.03 | 114870.49 | данные отсутствуют | данные отсутствуют |
| 52 | 93595.59 | 114867.25 | данные отсутствуют | данные отсутствуют |
| 52 | 93595.59 | 114867.25 | данные отсутствуют | данные отсутствуют |
| 53 | 93588.36 | 114860.33 | данные отсутствуют | данные отсутствуют |
| 53 | 93588.36 | 114860.33 | данные отсутствуют | данные отсутствуют |
| 54 | 93588.72 | 114859.94 | данные отсутствуют | данные отсутствуют |
| 54 | 93588.72 | 114859.94 | данные отсутствуют | данные отсутствуют |

| | | |
|---|---|---|
| Государственный регистратор | | ФГИС ЕГРН |
| полное наименование должности | подпись | инициалы, фамилия |

М.П.

Выписка из Единого государственного реестра недвижимости об объекте недвижимости



**Сведения о частях земельного участка**

| | | | |
|---|---|---|---|
| **Земельный участок** | | | |
| (вид объекта недвижимости) | | | |
| Лист № ___ Раздела **4.2** | Всего листов раздела **4.2 :** ___ | Всего разделов: ___ | Всего листов выписки: ___ |
| **19.09.2021 № 99/2021/418332209** | | | |
| Кадастровый номер: | | **78:31:0001138:13** | |

| Номер точки | Координаты, м | | Описание закрепления на местности | Средняя квадратическая погрешность определения координат характерных точек границы части земельного участка, м |
|---|---|---|---|---|
| | X | Y | | |
| 1 | 2 | 3 | 4 | 5 |
| 55 | 93585.92 | 114858.87 | данные отсутствуют | данные отсутствуют |
| 55 | 93585.92 | 114858.87 | данные отсутствуют | данные отсутствуют |
| 56 | 93587.65 | 114852.67 | данные отсутствуют | данные отсутствуют |
| 56 | 93587.65 | 114852.67 | данные отсутствуют | данные отсутствуют |
| 57 | 93583.3 | 114851.81 | данные отсутствуют | данные отсутствуют |
| 57 | 93583.3 | 114851.81 | данные отсутствуют | данные отсутствуют |
| 58 | 93582.72 | 114853.56 | данные отсутствуют | данные отсутствуют |
| 58 | 93582.72 | 114853.56 | данные отсутствуют | данные отсутствуют |
| 59 | 93567.9 | 114849.18 | данные отсутствуют | данные отсутствуют |
| 59 | 93567.9 | 114849.18 | данные отсутствуют | данные отсутствуют |
| 60 | 93566.9 | 114851.79 | данные отсутствуют | данные отсутствуют |
| 60 | 93566.9 | 114851.79 | данные отсутствуют | данные отсутствуют |
| 61 | 93562.7 | 114847.13 | данные отсутствуют | данные отсутствуют |
| 61 | 93562.7 | 114847.13 | данные отсутствуют | данные отсутствуют |
| 62 | 93562.25 | 114847.52 | данные отсутствуют | данные отсутствуют |
| 62 | 93562.25 | 114847.52 | данные отсутствуют | данные отсутствуют |
| 63 | 93550.91 | 114834.45 | данные отсутствуют | данные отсутствуют |

| | | |
|---|---|---|
| Государственный регистратор | | ФГИС ЕГРН |
| полное наименование должности | подпись | инициалы, фамилия |

М.П.

Выписка из Единого государственного реестра недвижимости об объекте недвижимости



**Сведения о частях земельного участка**

| | | | |
|---|---|---|---|
| **Земельный участок** | | | |
| (вид объекта недвижимости) | | | |
| Лист № ___ Раздела **4.2** | Всего листов раздела **4.2 :** ___ | Всего разделов: ___ | Всего листов выписки: ___ |
| **19.09.2021 № 99/2021/418332209** | | | |
| Кадастровый номер: | | **78:31:0001138:13** | |

| Номер точки | Координаты, м | | Описание закрепления на местности | Средняя квадратическая погрешность определения координат характерных точек границы части земельного участка, м |
|---|---|---|---|---|
| | X | Y | | |
| 1 | 2 | 3 | 4 | 5 |
| 63 | 93550.91 | 114834.45 | данные отсутствуют | данные отсутствуют |
| 63 | 93550.91 | 114834.45 | данные отсутствуют | данные отсутствуют |
| 64 | 93538.6 | 114818.23 | данные отсутствуют | данные отсутствуют |
| 64 | 93538.6 | 114818.23 | данные отсутствуют | данные отсутствуют |
| 64 | 93538.6 | 114818.23 | данные отсутствуют | данные отсутствуют |
| 65 | 93539.59 | 114817.42 | данные отсутствуют | данные отсутствуют |
| 65 | 93539.59 | 114817.42 | данные отсутствуют | данные отсутствуют |
| 66 | 93538.6 | 114816.11 | данные отсутствуют | данные отсутствуют |
| 66 | 93538.6 | 114816.11 | данные отсутствуют | данные отсутствуют |
| 67 | 93541.13 | 114814.22 | данные отсутствуют | данные отсутствуют |
| 67 | 93541.13 | 114814.22 | данные отсутствуют | данные отсутствуют |
| 68 | 93540.91 | 114814.02 | данные отсутствуют | данные отсутствуют |
| 68 | 93540.91 | 114814.02 | данные отсутствуют | данные отсутствуют |
| 69 | 93543.57 | 114811.98 | данные отсутствуют | данные отсутствуют |
| 70 | 93543.92 | 114812.19 | данные отсутствуют | данные отсутствуют |
| 71 | 93545.79 | 114810.91 | данные отсутствуют | данные отсутствуют |
| 72 | 93752.06 | 114903.3 | данные отсутствуют | данные отсутствуют |

| | | |
|---|---|---|
| Государственный регистратор | | ФГИС ЕГРН |
| полное наименование должности | подпись | инициалы, фамилия |

М.П.

Выписка из Единого государственного реестра недвижимости об объекте недвижимости



**Сведения о частях земельного участка**

| | | | |
|---|---|---|---|
| **Земельный участок** | | | |
| (вид объекта недвижимости) | | | |
| Лист № ___ Раздела **4.2** | Всего листов раздела **4.2 :** ___ | Всего разделов: ___ | Всего листов выписки: ___ |
| **19.09.2021 № 99/2021/418332209** | | | |
| Кадастровый номер: | | **78:31:0001138:13** | |

| Номер точки | Координаты, м | | Описание закрепления на местности | Средняя квадратическая погрешность определения координат характерных точек границы части земельного участка, м |
|---|---|---|---|---|
| | X | Y | | |
| 1 | 2 | 3 | 4 | 5 |
| 73 | 93751.7 | 114902.68 | данные отсутствуют | данные отсутствуют |
| 74 | 93751.43 | 114902.02 | данные отсутствуют | данные отсутствуют |
| 75 | 93751.26 | 114901.33 | данные отсутствуют | данные отсутствуют |
| 76 | 93751.2 | 114900.62 | данные отсутствуют | данные отсутствуют |
| 77 | 93751.24 | 114899.91 | данные отсутствуют | данные отсутствуют |
| 78 | 93751.45 | 114899.04 | данные отсутствуют | данные отсутствуют |
| 79 | 93751.79 | 114898.21 | данные отсутствуют | данные отсутствуют |
| 80 | 93752.25 | 114897.44 | данные отсутствуют | данные отсутствуют |
| 81 | 93752.81 | 114896.75 | данные отсутствуют | данные отсутствуют |
| 82 | 93753.47 | 114896.14 | данные отсутствуют | данные отсутствуют |
| 83 | 93754.21 | 114895.64 | данные отсутствуют | данные отсутствуют |
| 84 | 93759.9 | 114869.98 | данные отсутствуют | данные отсутствуют |
| 85 | 93759.48 | 114869.25 | данные отсутствуют | данные отсутствуют |
| 86 | 93759.19 | 114868.46 | данные отсутствуют | данные отсутствуют |
| 87 | 93759.03 | 114867.63 | данные отсутствуют | данные отсутствуют |
| 88 | 93759.02 | 114866.79 | данные отсутствуют | данные отсутствуют |
| 89 | 93759.15 | 114865.97 | данные отсутствуют | данные отсутствуют |

| | | |
|---|---|---|
| Государственный регистратор | | ФГИС ЕГРН |
| полное наименование должности | подпись | инициалы, фамилия |

М.П.

Выписка из Единого государственного реестра недвижимости об объекте недвижимости



**Сведения о частях земельного участка**

| | | | |
|---|---|---|---|
| **Земельный участок** | | | |
| (вид объекта недвижимости) | | | |
| Лист № ___ Раздела **4.2** | Всего листов раздела **4.2 :** ___ | Всего разделов: ___ | Всего листов выписки: ___ |
| **19.09.2021 № 99/2021/418332209** | | | |
| Кадастровый номер: | | **78:31:0001138:13** | |

| Номер точки | Координаты, м | | Описание закрепления на местности | Средняя квадратическая погрешность определения координат характерных точек границы части земельного участка, м |
|---|---|---|---|---|
| | X | Y | | |
| 1 | 2 | 3 | 4 | 5 |
| 90 | 93759.4 | 114865.19 | данные отсутствуют | данные отсутствуют |
| 91 | 93759.78 | 114864.46 | данные отсутствуют | данные отсутствуют |
| 92 | 93760.27 | 114863.81 | данные отсутствуют | данные отсутствуют |
| 93 | 93760.87 | 114863.24 | данные отсутствуют | данные отсутствуют |
| 94 | 93761.55 | 114862.79 | данные отсутствуют | данные отсутствуют |
| 95 | 93750.58 | 114909.35 | данные отсутствуют | данные отсутствуют |
| 96 | 93749.84 | 114912.61 | данные отсутствуют | данные отсутствуют |
| 97 | 93749.38 | 114912.51 | данные отсутствуют | данные отсутствуют |
| 98 | 93750.12 | 114909.24 | данные отсутствуют | данные отсутствуют |
| 99 | 93663.85 | 114838.35 | данные отсутствуют | данные отсутствуют |
| 100 | 93660.24 | 114837.51 | данные отсутствуют | данные отсутствуют |
| 101 | 93750.72 | 114904.83 | данные отсутствуют | данные отсутствуют |
| 102 | 93753.22 | 114895.9 | данные отсутствуют | данные отсутствуют |
| 103 | 93754.44 | 114890.9 | данные отсутствуют | данные отсутствуют |
| 104 | 93758.35 | 114872.62 | данные отсутствуют | данные отсутствуют |
| 105 | 93759.25 | 114872.57 | данные отсутствуют | данные отсутствуют |
| 106 | 93751.69 | 114904.59 | данные отсутствуют | данные отсутствуют |

| | | |
|---|---|---|
| Государственный регистратор | | ФГИС ЕГРН |
| полное наименование должности | подпись | инициалы, фамилия |

М.П.

Выписка из Единого государственного реестра недвижимости об объекте недвижимости



**Сведения о частях земельного участка**

| | | | |
|---|---|---|---|
| **Земельный участок** | | | |
| (вид объекта недвижимости) | | | |
| Лист № ___ Раздела **4.2** | Всего листов раздела **4.2 :** ___ | Всего разделов: ___ | Всего листов выписки: ___ |
| **19.09.2021 № 99/2021/418332209** | | | |
| Кадастровый номер: | | **78:31:0001138:13** | |

| Номер точки | Координаты, м | | Описание закрепления на местности | Средняя квадратическая погрешность определения координат характерных точек границы части земельного участка, м |
|---|---|---|---|---|
| | X | Y | | |
| 1 | 2 | 3 | 4 | 5 |
| 107 | 93751.07 | 114904.44 | данные отсутствуют | данные отсутствуют |
| 108 | 93753.33 | 114894.91 | данные отсутствуют | данные отсутствуют |
| 109 | 93754.21 | 114895.12 | данные отсутствуют | данные отсутствуют |
| 110 | 93755.2 | 114890.93 | данные отсутствуют | данные отсутствуют |
| 111 | 93754.32 | 114890.72 | данные отсутствуют | данные отсутствуют |
| 112 | 93758.65 | 114872.43 | данные отсутствуют | данные отсутствуют |
| 113 | 93591.9 | 114821.65 | данные отсутствуют | данные отсутствуют |
| 114 | 93591.64 | 114822.49 | данные отсутствуют | данные отсутствуют |
| 115 | 93591.24 | 114823.28 | данные отсутствуют | данные отсутствуют |
| 116 | 93590.7 | 114823.99 | данные отсутствуют | данные отсутствуют |
| 117 | 93590.05 | 114824.59 | данные отсутствуют | данные отсутствуют |
| 118 | 93589.3 | 114825.07 | данные отсутствуют | данные отсутствуют |
| 119 | 93588.48 | 114825.41 | данные отсутствуют | данные отсутствуют |
| 120 | 93587.62 | 114825.6 | данные отсутствуют | данные отсутствуют |
| 121 | 93586.73 | 114825.63 | данные отсутствуют | данные отсутствуют |
| 122 | 93585.86 | 114825.5 | данные отсутствуют | данные отсутствуют |
| 123 | 93585.01 | 114825.22 | данные отсутствуют | данные отсутствуют |

| | | |
|---|---|---|
| Государственный регистратор | | ФГИС ЕГРН |
| полное наименование должности | подпись | инициалы, фамилия |

М.П.

Выписка из Единого государственного реестра недвижимости об объекте недвижимости



**Сведения о частях земельного участка**

| | | | |
|---|---|---|---|
| **Земельный участок** | | | |
| (вид объекта недвижимости) | | | |
| Лист № ___ Раздела **4.2** | Всего листов раздела **4.2 :** ___ | Всего разделов: ___ | Всего листов выписки: ___ |
| **19.09.2021 № 99/2021/418332209** | | | |
| Кадастровый номер: | | **78:31:0001138:13** | |

| Номер точки | Координаты, м | | Описание закрепления на местности | Средняя квадратическая погрешность определения координат характерных точек границы части земельного участка, м |
|---|---|---|---|---|
| | X | Y | | |
| 1 | 2 | 3 | 4 | 5 |
| 124 | 93584.23 | 114824.8 | данные отсутствуют | данные отсутствуют |
| 125 | 93583.54 | 114824.25 | данные отсутствуют | данные отсутствуют |
| 126 | 93582.96 | 114823.58 | данные отсутствуют | данные отсутствуют |
| 127 | 93582.5 | 114822.82 | данные отсутствуют | данные отсутствуют |
| 128 | 93582.18 | 114822 | данные отсутствуют | данные отсутствуют |
| 129 | 93582.02 | 114821.13 | данные отсутствуют | данные отсутствуют |
| 130 | 93582.01 | 114820.24 | данные отсутствуют | данные отсутствуют |
| 131 | 93582.16 | 114819.37 | данные отсутствуют | данные отсутствуют |
| 132 | 93702.8 | 114847.44 | данные отсутствуют | данные отсутствуют |
| 133 | 93702.54 | 114848.29 | данные отсутствуют | данные отсутствуют |
| 134 | 93702.14 | 114849.08 | данные отсутствуют | данные отсутствуют |
| 135 | 93701.61 | 114849.79 | данные отсутствуют | данные отсутствуют |
| 136 | 93700.96 | 114850.39 | данные отсутствуют | данные отсутствуют |
| 137 | 93700.21 | 114850.87 | данные отсутствуют | данные отсутствуют |
| 138 | 93699.4 | 114851.21 | данные отсутствуют | данные отсутствуют |
| 139 | 93698.53 | 114851.4 | данные отсутствуют | данные отсутствуют |
| 140 | 93697.64 | 114851.44 | данные отсутствуют | данные отсутствуют |

| | | |
|---|---|---|
| Государственный регистратор | | ФГИС ЕГРН |
| полное наименование должности | подпись | инициалы, фамилия |

М.П.

Выписка из Единого государственного реестра недвижимости об объекте недвижимости



**Сведения о частях земельного участка**

| | | | |
|---|---|---|---|
| **Земельный участок** | | | |
| (вид объекта недвижимости) | | | |
| Лист № ___ Раздела **4.2** | Всего листов раздела **4.2 :** ___ | Всего разделов: ___ | Всего листов выписки: ___ |
| **19.09.2021 № 99/2021/418332209** | | | |
| Кадастровый номер: | | **78:31:0001138:13** | |

| Номер точки | Координаты, м | | Описание закрепления на местности | Средняя квадратическая погрешность определения координат характерных точек границы части земельного участка, м |
|---|---|---|---|---|
| | X | Y | | |
| 1 | 2 | 3 | 4 | 5 |
| 141 | 93696.76 | 114851.31 | данные отсутствуют | данные отсутствуют |
| 142 | 93695.92 | 114851.04 | данные отсутствуют | данные отсутствуют |
| 143 | 93695.14 | 114850.62 | данные отсутствуют | данные отсутствуют |
| 144 | 93694.44 | 114850.06 | данные отсутствуют | данные отсутствуют |
| 145 | 93693.86 | 114849.4 | данные отсутствуют | данные отсутствуют |
| 146 | 93693.4 | 114848.64 | данные отсутствуют | данные отсутствуют |
| 147 | 93693.08 | 114847.81 | данные отсутствуют | данные отсутствуют |
| 148 | 93692.92 | 114846.94 | данные отсутствуют | данные отсутствуют |
| 149 | 93692.91 | 114846.05 | данные отсутствуют | данные отсутствуют |
| 150 | 93693.06 | 114845.18 | данные отсутствуют | данные отсутствуют |
| 151 | 93653.33 | 114900.9 | данные отсутствуют | данные отсутствуют |
| 152 | 93655.01 | 114901.29 | данные отсутствуют | данные отсутствуют |
| 152 | 93655.01 | 114901.29 | данные отсутствуют | данные отсутствуют |
| 153 | 93655.49 | 114899.36 | данные отсутствуют | данные отсутствуют |
| 153 | 93655.49 | 114899.36 | данные отсутствуют | данные отсутствуют |
| 154 | 93607.26 | 114825.24 | данные отсутствуют | данные отсутствуют |
| 155 | 93607.05 | 114825.38 | данные отсутствуют | данные отсутствуют |

| | | |
|---|---|---|
| Государственный регистратор | | ФГИС ЕГРН |
| полное наименование должности | подпись | инициалы, фамилия |

М.П.

Выписка из Единого государственного реестра недвижимости об объекте недвижимости



**Сведения о частях земельного участка**

| | | | |
|---|---|---|---|
| **Земельный участок** | | | |
| (вид объекта недвижимости) | | | |
| Лист № ___ Раздела **4.2** | Всего листов раздела **4.2 :** ___ | Всего разделов: ___ | Всего листов выписки: ___ |
| **19.09.2021 № 99/2021/418332209** | | | |
| Кадастровый номер: | | **78:31:0001138:13** | |

| Номер точки | Координаты, м | | Описание закрепления на местности | Средняя квадратическая погрешность определения координат характерных точек границы части земельного участка, м |
|---|---|---|---|---|
| | X | Y | | |
| 1 | 2 | 3 | 4 | 5 |
| 156 | 93606.77 | 114826.13 | данные отсутствуют | данные отсутствуют |
| 157 | 93606.37 | 114826.84 | данные отсутствуют | данные отсутствуют |
| 158 | 93605.86 | 114827.47 | данные отсутствуют | данные отсутствуют |
| 159 | 93605.26 | 114828.01 | данные отсутствуют | данные отсутствуют |
| 160 | 93604.58 | 114828.45 | данные отсутствуют | данные отсутствуют |
| 161 | 93603.84 | 114828.77 | данные отсутствуют | данные отсутствуют |
| 162 | 93603.06 | 114828.97 | данные отсутствуют | данные отсутствуют |
| 163 | 93602.26 | 114829.04 | данные отсутствуют | данные отсутствуют |
| 164 | 93601.45 | 114828.97 | данные отсутствуют | данные отсутствуют |
| 165 | 93600.67 | 114828.79 | данные отсутствуют | данные отсутствуют |
| 166 | 93599.85 | 114828.7 | данные отсутствуют | данные отсутствуют |
| 167 | 93599.06 | 114828.49 | данные отсутствуют | данные отсутствуют |
| 168 | 93598.32 | 114828.15 | данные отсутствуют | данные отсутствуют |
| 169 | 93597.64 | 114827.7 | данные отсутствуют | данные отсутствуют |
| 170 | 93597.05 | 114827.14 | данные отсутствуют | данные отсутствуют |
| 171 | 93596.55 | 114826.49 | данные отсутствуют | данные отсутствуют |
| 172 | 93596.16 | 114825.78 | данные отсутствуют | данные отсутствуют |

| | | |
|---|---|---|
| Государственный регистратор | | ФГИС ЕГРН |
| полное наименование должности | подпись | инициалы, фамилия |

М.П.

Выписка из Единого государственного реестра недвижимости об объекте недвижимости



**Сведения о частях земельного участка**

| | | | |
|---|---|---|---|
| **Земельный участок** | | | |
| (вид объекта недвижимости) | | | |
| Лист № ___ Раздела **4.2** | Всего листов раздела **4.2 :** ___ | Всего разделов: ___ | Всего листов выписки: ___ |
| **19.09.2021 № 99/2021/418332209** | | | |
| Кадастровый номер: | | **78:31:0001138:13** | |

| Номер точки | Координаты, м | | Описание закрепления на местности | Средняя квадратическая погрешность определения координат характерных точек границы части земельного участка, м |
|---|---|---|---|---|
| | X | Y | | |
| 1 | 2 | 3 | 4 | 5 |
| 173 | 93595.9 | 114825 | данные отсутствуют | данные отсутствуют |
| 174 | 93595.77 | 114824.2 | данные отсутствуют | данные отсутствуют |
| 175 | 93595.76 | 114823.38 | данные отсутствуют | данные отсутствуют |
| 176 | 93595.9 | 114822.58 | данные отсутствуют | данные отсутствуют |
| 177 | 93649.45 | 114897.95 | данные отсутствуют | данные отсутствуют |
| 177 | 93649.45 | 114897.95 | данные отсутствуют | данные отсутствуют |
| 178 | 93649.05 | 114899.86 | данные отсутствуют | данные отсутствуют |
| 178 | 93649.05 | 114899.86 | данные отсутствуют | данные отсутствуют |
| 179 | 93650.72 | 114900.27 | данные отсутствуют | данные отсутствуют |
| 180 | 93631.65 | 114895.76 | данные отсутствуют | данные отсутствуют |
| 181 | 93633.53 | 114896.2 | данные отсутствуют | данные отсутствуют |
| 181 | 93633.53 | 114896.2 | данные отсутствуют | данные отсутствуют |
| 182 | 93634.01 | 114894.25 | данные отсутствуют | данные отсутствуют |
| 182 | 93634.01 | 114894.25 | данные отсутствуют | данные отсутствуют |
| 183 | 93752.5 | 114901.73 | данные отсутствуют | данные отсутствуют |
| 184 | 93752.59 | 114899.92 | данные отсутствуют | данные отсутствуют |
| 185 | 93751.76 | 114899.91 | данные отсутствуют | данные отсутствуют |

| | | |
|---|---|---|
| Государственный регистратор | | ФГИС ЕГРН |
| полное наименование должности | подпись | инициалы, фамилия |

М.П.

Выписка из Единого государственного реестра недвижимости об объекте недвижимости



**Сведения о частях земельного участка**

| | | | |
|---|---|---|---|
| **Земельный участок** | | | |
| (вид объекта недвижимости) | | | |
| Лист № ___ Раздела **4.2** | Всего листов раздела **4.2 :** ___ | Всего разделов: ___ | Всего листов выписки: ___ |
| **19.09.2021 № 99/2021/418332209** | | | |
| Кадастровый номер: | | **78:31:0001138:13** | |

| Номер точки | Координаты, м | | Описание закрепления на местности | Средняя квадратическая погрешность определения координат характерных точек границы части земельного участка, м |
|---|---|---|---|---|
| | X | Y | | |
| 1 | 2 | 3 | 4 | 5 |
| 186 | 93750.94 | 114899.76 | данные отсутствуют | данные отсутствуют |
| 187 | 93750.16 | 114899.49 | данные отсутствуют | данные отсутствуют |
| 188 | 93749.43 | 114899.08 | данные отсутствуют | данные отсутствуют |
| 189 | 93748.78 | 114898.57 | данные отсутствуют | данные отсутствуют |
| 190 | 93748.23 | 114897.95 | данные отсутствуют | данные отсутствуют |
| 191 | 93747.79 | 114897.25 | данные отсутствуют | данные отсутствуют |
| 192 | 93747.47 | 114896.48 | данные отсутствуют | данные отсутствуют |
| 193 | 93747.28 | 114895.67 | данные отсутствуют | данные отсутствуют |
| 194 | 93747.23 | 114894.85 | данные отсутствуют | данные отсутствуют |
| 195 | 93747.32 | 114893.96 | данные отсутствуют | данные отсутствуют |
| 196 | 93747.57 | 114893.11 | данные отсутствуют | данные отсутствуют |
| 197 | 93747.96 | 114892.32 | данные отсутствуют | данные отсутствуют |
| 198 | 93748.49 | 114891.61 | данные отсутствуют | данные отсутствуют |
| 199 | 93749.14 | 114891 | данные отсутствуют | данные отсутствуют |
| 200 | 93749.88 | 114890.52 | данные отсутствуют | данные отсутствуют |
| 201 | 93750.69 | 114890.17 | данные отсутствуют | данные отсутствуют |
| 202 | 93751.56 | 114889.98 | данные отсутствуют | данные отсутствуют |

| | | |
|---|---|---|
| Государственный регистратор | | ФГИС ЕГРН |
| полное наименование должности | подпись | инициалы, фамилия |

М.П.

Выписка из Единого государственного реестра недвижимости об объекте недвижимости



**Сведения о частях земельного участка**

| | | | |
|---|---|---|---|
| **Земельный участок** | | | |
| (вид объекта недвижимости) | | | |
| Лист № ___ Раздела **4.2** | Всего листов раздела **4.2 :** ___ | Всего разделов: ___ | Всего листов выписки: ___ |
| **19.09.2021 № 99/2021/418332209** | | | |
| Кадастровый номер: | | **78:31:0001138:13** | |

| Номер точки | Координаты, м | | Описание закрепления на местности | Средняя квадратическая погрешность определения координат характерных точек границы части земельного участка, м |
|---|---|---|---|---|
| | X | Y | | |
| 1 | 2 | 3 | 4 | 5 |
| 203 | 93753.11 | 114889.69 | данные отсутствуют | данные отсутствуют |
| 204 | 93753.35 | 114884.81 | данные отсутствуют | данные отсутствуют |
| 205 | 93753.45 | 114883.94 | данные отсутствуют | данные отсутствуют |
| 206 | 93753.71 | 114883.11 | данные отсутствуют | данные отсутствуют |
| 207 | 93754.1 | 114882.34 | данные отсутствуют | данные отсутствуют |
| 208 | 93754.63 | 114881.65 | данные отсутствуют | данные отсутствуют |
| 209 | 93755.26 | 114881.05 | данные отсутствуют | данные отсутствуют |
| 210 | 93755.99 | 114880.58 | данные отсутствуют | данные отсутствуют |
| 211 | 93756.79 | 114880.24 | данные отсутствуют | данные отсутствуют |
| 212 | 93757.64 | 114880.05 | данные отсутствуют | данные отсутствуют |
| 213 | 93627.98 | 114892.83 | данные отсутствуют | данные отсутствуют |
| 213 | 93627.98 | 114892.83 | данные отсутствуют | данные отсутствуют |
| 214 | 93627.59 | 114894.79 | данные отсутствуют | данные отсутствуют |
| 214 | 93627.59 | 114894.79 | данные отсутствуют | данные отсутствуют |
| 215 | 93629.22 | 114895.27 | данные отсутствуют | данные отсутствуют |
| 216 | 93603.21 | 114887.01 | данные отсутствуют | данные отсутствуют |
| 217 | 93608.64 | 114825.56 | данные отсутствуют | данные отсутствуют |

| | | |
|---|---|---|
| Государственный регистратор | | ФГИС ЕГРН |
| полное наименование должности | подпись | инициалы, фамилия |

М.П.

Выписка из Единого государственного реестра недвижимости об объекте недвижимости



**Сведения о частях земельного участка**

| | | | |
|---|---|---|---|
| **Земельный участок** | | | |
| (вид объекта недвижимости) | | | |
| Лист № ___ Раздела **4.2** | Всего листов раздела **4.2 :** ___ | Всего разделов: ___ | Всего листов выписки: ___ |
| **19.09.2021 № 99/2021/418332209** | | | |
| Кадастровый номер: | | **78:31:0001138:13** | |

| Номер точки | Координаты, м | | Описание закрепления на местности | Средняя квадратическая погрешность определения координат характерных точек границы части земельного участка, м |
|---|---|---|---|---|
| | X | Y | | |
| 1 | 2 | 3 | 4 | 5 |
| 218 | 93603.76 | 114846.69 | данные отсутствуют | данные отсутствуют |
| 219 | 93611.67 | 114848.46 | данные отсутствуют | данные отсутствуют |
| 219 | 93611.67 | 114848.46 | данные отсутствуют | данные отсутствуют |
| 220 | 93610.62 | 114852.7 | данные отсутствуют | данные отсутствуют |
| 220 | 93610.62 | 114852.7 | данные отсутствуют | данные отсутствуют |
| 221 | 93610.31 | 114853.96 | данные отсутствуют | данные отсутствуют |
| 222 | 93609.19 | 114853.69 | данные отсутствуют | данные отсутствуют |
| 223 | 93608.82 | 114855.19 | данные отсутствуют | данные отсутствуют |
| 224 | 93609.94 | 114855.47 | данные отсутствуют | данные отсутствуют |
| 225 | 93606.07 | 114871.14 | данные отсутствуют | данные отсутствуют |
| 226 | 93605.77 | 114871.07 | данные отсутствуют | данные отсутствуют |
| 227 | 93605.58 | 114871.84 | данные отсутствуют | данные отсутствуют |
| 228 | 93605.88 | 114871.92 | данные отсутствуют | данные отсутствуют |
| 229 | 93603.48 | 114881.62 | данные отсутствуют | данные отсутствуют |
| 230 | 93603.19 | 114881.55 | данные отсутствуют | данные отсутствуют |
| 231 | 93602.97 | 114882.43 | данные отсутствуют | данные отсутствуют |
| 232 | 93603.26 | 114882.5 | данные отсутствуют | данные отсутствуют |

| | | |
|---|---|---|
| Государственный регистратор | | ФГИС ЕГРН |
| полное наименование должности | подпись | инициалы, фамилия |

М.П.

Выписка из Единого государственного реестра недвижимости об объекте недвижимости



**Сведения о частях земельного участка**

| | | | |
|---|---|---|---|
| **Земельный участок** | | | |
| (вид объекта недвижимости) | | | |
| Лист № ___ Раздела **4.2** | Всего листов раздела **4.2 :** ___ | Всего разделов: ___ | Всего листов выписки: ___ |
| **19.09.2021 № 99/2021/418332209** | | | |
| Кадастровый номер: | | **78:31:0001138:13** | |

| Номер точки | Координаты, м | | Описание закрепления на местности | Средняя квадратическая погрешность определения координат характерных точек границы части земельного участка, м |
|---|---|---|---|---|
| | X | Y | | |
| 1 | 2 | 3 | 4 | 5 |
| 233 | 93602.21 | 114886.77 | данные отсутствуют | данные отсутствуют |
| 233 | 93602.21 | 114886.77 | данные отсутствуют | данные отсутствуют |
| 234 | 93602.71 | 114886.89 | данные отсутствуют | данные отсутствуют |
| 235 | 93600.17 | 114890.69 | данные отсутствуют | данные отсутствуют |
| 236 | 93559.59 | 114836.82 | данные отсутствуют | данные отсутствуют |
| 236 | 93559.59 | 114836.82 | данные отсутствуют | данные отсутствуют |
| 237 | 93559.33 | 114838 | данные отсутствуют | данные отсутствуют |
| 238 | 93563.29 | 114838.93 | данные отсутствуют | данные отсутствуют |
| 239 | 93563.56 | 114837.71 | данные отсутствуют | данные отсутствуют |
| 240 | 93576.51 | 114840.6 | данные отсутствуют | данные отсутствуют |
| 241 | 93576.16 | 114842.19 | данные отсутствуют | данные отсутствуют |
| 242 | 93581.78 | 114843.5 | данные отсутствуют | данные отсутствуют |
| 243 | 93582.15 | | | |

**ФГИС ЕГРН**

полное наименование органа регистрации прав

Раздел 1

Выписка из Единого государственного реестра недвижимости об объекте недвижимости

**Сведения о характеристиках объекта недвижимости**

На основании запроса от 18.09.2021 г., поступившего на рассмотрение 19.09.2021 г., сообщаем, что согласно записям Единого государственного реестра недвижимости:

| | | | |
|---|---|---|---|
| **Здание** | | | |
| вид объекта недвижимости | | | |
| Лист № ___ Раздела **1** | Всего листов раздела **1**: ___ | Всего разделов: ___ | Всего листов выписки: ___ |
| **19.09.2021 № 99/2021/418340481** | | | |
| Кадастровый номер: | | **78:31:0001138:1020** | |

| | |
|---|---|
| Номер кадастрового квартала: | 78:31:0001138 |
| Дата присвоения кадастрового номера: | 29.08.2012 |
| Ранее присвоенный государственный учетный номер: | Кадастровый номер: 78:31:1138:13:61 |
| Адрес: | г.Санкт-Петербург, улица Зодчего Росси, дом 2, литера А |
| Площадь, м²: | 29131.5 |
| Назначение: | Нежилое здание |
| Наименование: | данные отсутствуют |
| Количество этажей, в том числе подземных этажей: | 8, в том числе подземных 1 |
| Материал наружных стен: | Смешанные |
| Год ввода в эксплуатацию по завершении строительства: | 1833 |
| Год завершения строительства: | данные отсутствуют |
| Кадастровая стоимость, руб.: | 452678864.75 |

| | | |
|---|---|---|
| Государственный регистратор | | ФГИС ЕГРН |
| полное наименование должности | подпись | инициалы, фамилия |

М.П.

Выписка из Единого государственного реестра недвижимости об объекте недвижимости



**Сведения о характеристиках объекта недвижимости**

На основании запроса от 18.09.2021 г., поступившего на рассмотрение 19.09.2021 г., сообщаем, что согласно записям Единого государственного реестра недвижимости:

| | | | |
|---|---|---|---|
| **Здание** | | | |
| вид объекта недвижимости | | | |
| Лист № ___ Раздела **1** | Всего листов раздела **1**: ___ | Всего разделов: ___ | Всего листов выписки: ___ |
| **19.09.2021 № 99/2021/418340481** | | | |
| Кадастровый номер: | | **78:31:0001138:1020** | |

| | |
|---|---|
| Кадастровые номера иных объектов недвижимости, в пределах которых расположен объект недвижимости: | 78:31:0001138:13 |
| Кадастровые номера помещений, машино-мест, расположенных в здании или сооружении: | **78:31:0001138:1797**, **78:31:0001138:1745**, **78:31:0001138:1743**, **78:31:0001138:1769**, **78:31:0001138:1770**, **78:31:0001138:1757**, **78:31:0001138:1795**, **78:31:0001138:1796**, **78:31:0001138:1788**, **78:31:0001138:1751**, **78:31:0001138:1781**, **78:31:0001138:1749**, **78:31:0001138:1759**, **78:31:0001138:1742**, **78:31:0001138:1767**, **78:31:0001138:1753**, **78:31:0001138:1760**, **78:31:0001138:1777**, **78:31:0001138:1792**, **78:31:0001138:1779**, **78:31:0001138:1783**, **78:31:0001138:1771**, **78:31:0001138:1752**, **78:31:0001138:1778**, **78:31:0001138:1755**, **78:31:0001138:1789**, **78:31:0001138:1782**, **78:31:0001138:1785**, **78:31:0001138:1786**, **78:31:0001138:1765**, **78:31:0001138:1790**, **78:31:0001138:1764**, **78:31:0001138:1776**, **78:31:0001138:1744**, **78:31:0001138:1773**, **78:31:0001138:1780**, **78:31:0001138:1791**, **78:31:0001138:1784**, **78:31:0001138:1746**, **78:31:0001138:1793**, **78:31:0001138:1762**, **78:31:0001138:1766**, **78:31:0001138:1787**, **78:31:0001138:1756**, **78:31:0001138:1763**, **78:31:0001138:1772**, **78:31:0001138:1754**, **78:31:0001138:1761**, **78:31:0001138:1794**, **78:31:0001138:1750**, **78:31:0001138:1747**, **78:31:0001138:1774**, **78:31:0001138:1768**, **78:31:0001138:1748**, **78:31:0001138:1775**, **78:31:0001138:1758** |
| Кадастровые номера объектов недвижимости, из которых образован объект недвижимости: | данные отсутствуют |
| Кадастровые номера образованных объектов недвижимости: | данные отсутствуют |
| Сведения о включении объекта недвижимости в состав предприятия как имущественного комплекса: | |
| Сведения о включении объекта недвижимости в состав единого недвижимого комплекса: | |
| Кадастровый номер земельного участка, если входящие в состав единого недвижимого комплекса объекты недвижимости расположены на одном земельном участке | данные отсутствуют |
| Виды разрешенного использования: | данные отсутствуют |
| Сведения о включении объекта недвижимости в реестр объектов культурного наследия: | данные отсутствуют |
| Сведения о кадастровом инженере: | Жилев Александр Сергеевич №53-14-222 |

| | |
|---|---|
| Статус записи об объекте недвижимости: | Сведения об объекте недвижимости имеют статус "актуальные, ранее учтенные" |
| Особые отметки: | 22.07.2015 проведен кадастровый учет изменений здания в части уточнения местоположения и площади с 26570,7 кв.м на 26573,4 кв.м в результате выполненной перепланировки. Этажность: надземная: 1-2-3-4-5-6, в том числе цокольный этаж, расположенный в уровне 1-го этажа; подземная: 1. 19.01.2016 проведен кадастровый учет изменений площади с 26573,4 кв.м на 29131,5 кв.м. Этажность здания уточнена. В соответствии с заключением кадастрового инженера количество этажей здания: 8, в том числе подвал, мансардный этаж. Общая площадь здания изменилась в связи с перепланировкой внутренних помещений и в результате переоборудования чердачного пространства под мансардный этаж. Произведены работы по реставрационному ремонту здания с приспособлением для современного использования (реставрационный ремонт лестниц №8 и №9, замена междуэтажных перекрытий, переоборудование чердачного пространства под мансардный этаж) в соответствии с разрешением №5-247/108-1 от 30.12.2008г. Акт приемки выполненных работ по сохранению объекта культурного наследия (памятника истории и культуры) народов Российской Федерации федерального назначения от 27.12.2013г. Сведения необходимые для заполнения раздела 2 отсутствуют. Сведения необходимые для заполнения раздела 6 отсутствуют. Сведения необходимые для заполнения раздела 8 отсутствуют. |
| Получатель выписки: | Кононенко Анна Анатольевна |

| | | |
|---|---|---|
| Государственный регистратор | | ФГИС ЕГРН |
| полное наименование должности | подпись | инициалы, фамилия |

М.П.

Выписка из Единого государственного реестра недвижимости об объекте недвижимости



**Описание местоположения объекта недвижимости**

| | | | |
|---|---|---|---|
| **Здание** | | | |
| вид объекта недвижимости | | | |
| Лист № ___ Раздела **5** | Всего листов раздела **5 :** ___ | Всего разделов: ___ | Всего листов выписки: ___ |
| **19.09.2021 № 99/2021/418340481** | | | |
| Кадастровый номер: | | **78:31:0001138:1020** | |

Схема расположения объекта недвижимости (части объекта недвижимости) на земельном участке(ах)

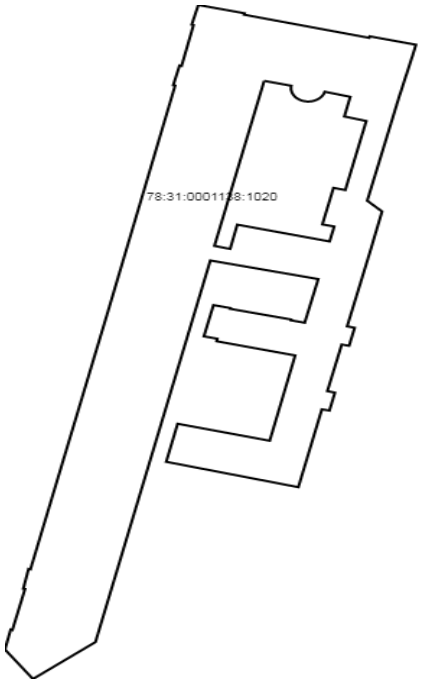


| | | | |
|---|---|---|---|
| Масштаб 1: | Условные обозначения: | | |

| | | |
|---|---|---|
| Государственный регистратор | | ФГИС ЕГРН |
| полное наименование должности | подпись | инициалы, фамилия |

М.П.

Выписка из Единого государственного реестра недвижимости об объекте недвижимости



**Описание местоположения объекта недвижимости**

| | | | |
|---|---|---|---|
| **Здание** | | | |
| вид объекта недвижимости | | | |
| Лист № ___ Раздела **5.1** | Всего листов раздела **5.1 :** ___ | Всего разделов: ___ | Всего листов выписки: ___ |
| **19.09.2021 № 99/2021/418340481** | | | |
| Кадастровый номер: | | **78:31:0001138:1020** | |

1. Сведения о координатах характерных точек контура объекта недвижимости

Система координат: мск 64
Зона №

| Номер точки | Координаты, м | | Радиус, м | Средняя квадратическая погрешность определения координат характерных точек контура, м | Глубина, высота, м | |
|---|---|---|---|---|---|---|
| | X | Y | | | H1 | H2 |
| 1 | 2 | 3 | 4 | 5 | 6 | 7 |
| 1.1 | 93761.92 | 114860.97 | данные отсутствуют | 0.1 | | |
| 1.2 | 93759.18 | 114872.88 | данные отсутствуют | 0.1 | | |
| 1.3 | 93758.71 | 114872.76 | данные отсутствуют | 0.1 | | |
| 1.4 | 93751.04 | 114905.02 | данные отсутствуют | 0.1 | | |
| 1.5 | 93751.54 | 114905.15 | данные отсутствуют | 0.1 | | |
| 1.6 | 93748.76 | 114917.09 | данные отсутствуют | 0.1 | | |
| 1.7 | 93745.41 | 114916.29 | данные отсутствуют | 0.1 | | |
| 1.8 | 93731.3 | 114912.71 | данные отсутствуют | 0.1 | | |
| 1.9 | 93721.87 | 114910.46 | данные отсутствуют | 0.1 | | |
| 1.10 | 93697.1 | 114904.54 | данные отсутствуют | 0.1 | | |
| 1.11 | 93693.53 | 114908.35 | данные отсутствуют | 0.1 | | |
| 1.12 | 93685.08 | 114906.39 | данные отсутствуют | 0.1 | | |
| 1.13 | 93681.11 | 114905.48 | данные отсутствуют | 0.1 | | |

| | | |
|---|---|---|
| Государственный регистратор | | ФГИС ЕГРН |
| полное наименование должности | подпись | инициалы, фамилия |

М.П.

Выписка из Единого государственного реестра недвижимости об объекте недвижимости



**Описание местоположения объекта недвижимости**

| | | | |
|---|---|---|---|
| **Здание** | | | |
| вид объекта недвижимости | | | |
| Лист № ___ Раздела **5.1** | Всего листов раздела **5.1 :** ___ | Всего разделов: ___ | Всего листов выписки: ___ |
| **19.09.2021 № 99/2021/418340481** | | | |
| Кадастровый номер: | | **78:31:0001138:1020** | |

| Номер точки | Координаты, м | | Радиус, м | Средняя квадратическая погрешность определения координат характерных точек контура, м | Глубина, высота, м | |
|---|---|---|---|---|---|---|
| | X | Y | | | H1 | H2 |
| 1 | 2 | 3 | 4 | 5 | 6 | 7 |
| 1.14 | 93669.5 | 114902.71 | данные отсутствуют | 0.1 | | |
| 1.15 | 93655.49 | 114899.36 | данные отсутствуют | 0.1 | | |
| 1.16 | 93655.01 | 114901.29 | данные отсутствуют | 0.1 | | |
| 1.17 | 93649.05 | 114899.86 | данные отсутствуют | 0.1 | | |
| 1.18 | 93649.45 | 114897.95 | данные отсутствуют | 0.1 | | |
| 1.19 | 93634.01 | 114894.25 | данные отсутствуют | 0.1 | | |
| 1.20 | 93633.53 | 114896.2 | данные отсутствуют | 0.1 | | |
| 1.21 | 93627.59 | 114894.79 | данные отсутствуют | 0.1 | | |
| 1.22 | 93627.98 | 114892.83 | данные отсутствуют | 0.1 | | |
| 1.23 | 93602.21 | 114886.77 | данные отсутствуют | 0.1 | | |
| 1.24 | 93610.62 | 114852.7 | данные отсутствуют | 0.1 | | |
| 1.25 | 93623.22 | 114855.64 | данные отсутствуют | 0.1 | | |
| 1.26 | 93617.59 | 114879.39 | данные отсутствуют | 0.1 | | |
| 1.27 | 93645.84 | 114885.95 | данные отсутствуют | 0.1 | | |

| | | |
|---|---|---|
| Государственный регистратор | | ФГИС ЕГРН |
| полное наименование должности | подпись | инициалы, фамилия |

М.П.

Выписка из Единого государственного реестра недвижимости об объекте недвижимости



**Описание местоположения объекта недвижимости**

| | | | |
|---|---|---|---|
| **Здание** | | | |
| вид объекта недвижимости | | | |
| Лист № ___ Раздела **5.1** | Всего листов раздела **5.1 :** ___ | Всего разделов: ___ | Всего листов выписки: ___ |
| **19.09.2021 № 99/2021/418340481** | | | |
| Кадастровый номер: | | **78:31:0001138:1020** | |

| Номер точки | Координаты, м | | Радиус, м | Средняя квадратическая погрешность определения координат характерных точек контура, м | Глубина, высота, м | |
|---|---|---|---|---|---|---|
| | X | Y | | | H1 | H2 |
| 1 | 2 | 3 | 4 | 5 | 6 | 7 |
| 1.28 | 93650.55 | 114865.69 | данные отсутствуют | 0.1 | | |
| 1.29 | 93651.38 | 114865.87 | данные отсутствуют | 0.1 | | |
| 1.30 | 93652.17 | 114862.42 | данные отсутствуют | 0.1 | | |
| 1.31 | 93662.52 | 114864.88 | данные отсутствуют | 0.1 | | |
| 1.32 | 93661.54 | 114869.24 | данные отсутствуют | 0.1 | | |
| 1.33 | 93661.29 | 114869.18 | данные отсутствуют | 0.1 | | |
| 1.34 | 93657.75 | 114884.9 | данные отсутствуют | 0.1 | | |
| 1.35 | 93657.48 | 114884.85 | данные отсутствуют | 0.1 | | |
| 1.36 | 93656.68 | 114888.41 | данные отсутствуют | 0.1 | | |
| 1.37 | 93671.14 | 114891.9 | данные отсутствуют | 0.1 | | |
| 1.38 | 93677.3 | 114864.07 | данные отсутствуют | 0.1 | | |
| 1.39 | 93550.91 | 114834.45 | данные отсутствуют | 0.1 | | |
| 1.40 | 93538.68 | 114818.33 | данные отсутствуют | 0.1 | | |
| 1.41 | 93548.45 | 114811.12 | данные отсутствуют | 0.1 | | |

| | | |
|---|---|---|
| Государственный регистратор | | ФГИС ЕГРН |
| полное наименование должности | подпись | инициалы, фамилия |

М.П.

Выписка из Единого государственного реестра недвижимости об объекте недвижимости



**Описание местоположения объекта недвижимости**

| | | | |
|---|---|---|---|
| **Здание** | | | |
| вид объекта недвижимости | | | |
| Лист № ___ Раздела **5.1** | Всего листов раздела **5.1 :** ___ | Всего разделов: ___ | Всего листов выписки: ___ |
| **19.09.2021 № 99/2021/418340481** | | | |
| Кадастровый номер: | | **78:31:0001138:1020** | |

| Номер точки | Координаты, м | | Радиус, м | Средняя квадратическая погрешность определения координат характерных точек контура, м | Глубина, высота, м | |
|---|---|---|---|---|---|---|
| | X | Y | | | H1 | H2 |
| 1 | 2 | 3 | 4 | 5 | 6 | 7 |
| 1.42 | 93555.05 | 114812.59 | данные отсутствуют | 0.1 | | |
| 1.43 | 93554.9 | 114813.03 | данные отсутствуют | 0.1 | | |
| 1.44 | 93568.48 | 114816.28 | данные отсутствуют | 0.1 | | |
| 1.45 | 93568.57 | 114815.84 | данные отсутствуют | 0.1 | | |
| 1.46 | 93575.13 | 114817.2 | данные отсутствуют | 0.1 | | |
| 1.47 | 93574.99 | 114817.69 | данные отсутствуют | 0.1 | | |
| 1.48 | 93660.21 | 114837.63 | данные отсутствуют | 0.1 | | |
| 1.49 | 93735.23 | 114854.99 | данные отсутствуют | 0.1 | | |
| 1.50 | 93735.35 | 114854.52 | данные отсутствуют | 0.1 | | |
| 1.51 | 93741.86 | 114856.15 | данные отсутствуют | 0.1 | | |
| 1.52 | 93741.73 | 114856.66 | данные отсутствуют | 0.1 | | |
| 1.53 | 93755.26 | 114859.73 | данные отсутствуют | 0.1 | | |
| 1.54 | 93755.39 | 114859.28 | данные отсутствуют | 0.1 | | |
| 1.1 | 93761.92 | 114860.97 | данные отсутствуют | 0.1 | | |

| | | |
|---|---|---|
| Государственный регистратор | | ФГИС ЕГРН |
| полное наименование должности | подпись | инициалы, фамилия |

М.П.

Выписка из Единого государственного реестра недвижимости об объекте недвижимости



**Описание местоположения объекта недвижимости**

| | | | |
|---|---|---|---|
| **Здание** | | | |
| вид объекта недвижимости | | | |
| Лист № ___ Раздела **5.1** | Всего листов раздела **5.1 :** ___ | Всего разделов: ___ | Всего листов выписки: ___ |
| **19.09.2021 № 99/2021/418340481** | | | |
| Кадастровый номер: | | **78:31:0001138:1020** | |

| Номер точки | Координаты, м | | Радиус, м | Средняя квадратическая погрешность определения координат характерных точек контура, м | Глубина, высота, м | |
|---|---|---|---|---|---|---|
| | X | Y | | | H1 | H2 |
| 1 | 2 | 3 | 4 | 5 | 6 | 7 |
| 2.1 | 93736.79 | 114877.96 | данные отсутствуют | 0.1 | | |
| 2.2 | 93735.17 | 114884.95 | данные отсутствуют | 0.1 | | |
| 2.3 | 93734.7 | 114884.89 | данные отсутствуют | 0.1 | | |
| 2.4 | 93734.16 | 114884.88 | данные отсутствуют | 0.1 | | |
| 2.5 | 93733.7 | 114884.93 | данные отсутствуют | 0.1 | | |
| 2.6 | 93733.09 | 114885.07 | данные отсутствуют | 0.1 | | |
| 2.7 | 93732.59 | 114885.26 | данные отсутствуют | 0.1 | | |
| 2.8 | 93732.17 | 114885.47 | данные отсутствуют | 0.1 | | |
| 2.9 | 93731.78 | 114885.72 | данные отсутствуют | 0.1 | | |
| 2.10 | 93731.36 | 114886.06 | данные отсутствуют | 0.1 | | |
| 2.11 | 93730.99 | 114886.46 | данные отсутствуют | 0.1 | | |
| 2.12 | 93730.71 | 114886.83 | данные отсутствуют | 0.1 | | |
| 2.13 | 93730.43 | 114887.29 | данные отсутствуют | 0.1 | | |
| 2.14 | 93730.24 | 114887.71 | данные отсутствуют | 0.1 | | |

| | | |
|---|---|---|
| Государственный регистратор | | ФГИС ЕГРН |
| полное наименование должности | подпись | инициалы, фамилия |

М.П.

Выписка из Единого государственного реестра недвижимости об объекте недвижимости



**Описание местоположения объекта недвижимости**

| | | | |
|---|---|---|---|
| **Здание** | | | |
| вид объекта недвижимости | | | |
| Лист № ___ Раздела **5.1** | Всего листов раздела **5.1 :** ___ | Всего разделов: ___ | Всего листов выписки: ___ |
| **19.09.2021 № 99/2021/418340481** | | | |
| Кадастровый номер: | | **78:31:0001138:1020** | |

| Номер точки | Координаты, м | | Радиус, м | Средняя квадратическая погрешность определения координат характерных точек контура, м | Глубина, высота, м | |
|---|---|---|---|---|---|---|
| | X | Y | | | H1 | H2 |
| 1 | 2 | 3 | 4 | 5 | 6 | 7 |
| 2.15 | 93730.11 | 114888.13 | данные отсутствуют | 0.1 | | |
| 2.16 | 93729.99 | 114888.66 | данные отсутствуют | 0.1 | | |
| 2.17 | 93729.95 | 114889.04 | данные отсутствуют | 0.1 | | |
| 2.18 | 93729.94 | 114889.35 | данные отсутствуют | 0.1 | | |
| 2.19 | 93729.96 | 114889.66 | данные отсутствуют | 0.1 | | |
| 2.20 | 93730 | 114890.04 | данные отсутствуют | 0.1 | | |
| 2.21 | 93730.08 | 114890.42 | данные отсутствуют | 0.1 | | |
| 2.22 | 93730.22 | 114890.87 | данные отсутствуют | 0.1 | | |
| 2.23 | 93730.37 | 114891.22 | данные отсутствуют | 0.1 | | |
| 2.24 | 93730.56 | 114891.56 | данные отсутствуют | 0.1 | | |
| 2.25 | 93730.77 | 114891.89 | данные отсутствуют | 0.1 | | |
| 2.26 | 93731 | 114892.19 | данные отсутствуют | 0.1 | | |
| 2.27 | 93731.27 | 114892.48 | данные отсутствуют | 0.1 | | |
| 2.28 | 93731.55 | 114892.74 | данные отсутствуют | 0.1 | | |

| | | |
|---|---|---|
| Государственный регистратор | | ФГИС ЕГРН |
| полное наименование должности | подпись | инициалы, фамилия |

М.П.

Выписка из Единого государственного реестра недвижимости об объекте недвижимости



**Описание местоположения объекта недвижимости**

| | | | |
|---|---|---|---|
| **Здание** | | | |
| вид объекта недвижимости | | | |
| Лист № ___ Раздела **5.1** | Всего листов раздела **5.1 :** ___ | Всего разделов: ___ | Всего листов выписки: ___ |
| **19.09.2021 № 99/2021/418340481** | | | |
| Кадастровый номер: | | **78:31:0001138:1020** | |

| Номер точки | Координаты, м | | Радиус, м | Средняя квадратическая погрешность определения координат характерных точек контура, м | Глубина, высота, м | |
|---|---|---|---|---|---|---|
| | X | Y | | | H1 | H2 |
| 1 | 2 | 3 | 4 | 5 | 6 | 7 |
| 2.29 | 93731.86 | 114892.97 | данные отсутствуют | 0.1 | | |
| 2.30 | 93732.19 | 114893.18 | данные отсутствуют | 0.1 | | |
| 2.31 | 93732.68 | 114893.41 | данные отсутствуют | 0.1 | | |
| 2.32 | 93733.19 | 114893.59 | данные отсутствуют | 0.1 | | |
| 2.33 | 93731.5 | 114900.15 | данные отсутствуют | 0.1 | | |
| 2.34 | 93724.99 | 114898.64 | данные отсутствуют | 0.1 | | |
| 2.35 | 93723.5 | 114904.28 | данные отсутствуют | 0.1 | | |
| 2.36 | 93700.63 | 114898.88 | данные отсутствуют | 0.1 | | |
| 2.37 | 93701.35 | 114895.83 | данные отсутствуют | 0.1 | | |
| 2.38 | 93689.24 | 114892.97 | данные отсутствуют | 0.1 | | |
| 2.39 | 93688.55 | 114896.02 | данные отсутствуют | 0.1 | | |
| 2.40 | 93683.6 | 114894.83 | данные отсутствуют | 0.1 | | |
| 2.41 | 93689.17 | 114871.02 | данные отсутствуют | 0.1 | | |
| 2.42 | 93681.13 | 114869.19 | данные отсутствуют | 0.1 | | |

| | | |
|---|---|---|
| Государственный регистратор | | ФГИС ЕГРН |
| полное наименование должности | подпись | инициалы, фамилия |

М.П.

Выписка из Единого государственного реестра недвижимости об объекте недвижимости



**Описание местоположения объекта недвижимости**

| | | | |
|---|---|---|---|
| **Здание** | | | |
| вид объекта недвижимости | | | |
| Лист № ___ Раздела **5.1** | Всего листов раздела **5.1 :** ___ | Всего разделов: ___ | Всего листов выписки: ___ |
| **19.09.2021 № 99/2021/418340481** | | | |
| Кадастровый номер: | | **78:31:0001138:1020** | |

| Номер точки | Координаты, м | | Радиус, м | Средняя квадратическая погрешность определения координат характерных точек контура, м | Глубина, высота, м | |
|---|---|---|---|---|---|---|
| | X | Y | | | H1 | H2 |
| 1 | 2 | 3 | 4 | 5 | 6 | 7 |
| 2.43 | 93682.13 | 114865.13 | данные отсутствуют | 0.1 | | |
| 2.1 | 93736.79 | 114877.96 | данные отсутствуют | 0.1 | | |

| | |
|---|---|
| 2. Сведения о предельных высоте и глубине конструктивных элементов объекта недвижимости | |
| Предельная глубина конструктивных элементов объекта недвижимости, м | данные отсутствуют |
| Предельная высота конструктивных элементов объекта недвижимости, м | данные отсутствуют |

| | | |
|---|---|---|
| Государственный регистратор | | ФГИС ЕГРН |
| полное наименование должности | подпись | инициалы, фамилия |

М.П.

Выписка из Единого государственного реестра недвижимости об объекте недвижимости



**Описание местоположения объекта недвижимости**

| | | | |
|---|---|---|---|
| **Здание** | | | |
| вид объекта недвижимости | | | |
| Лист № ___ Раздела **5.1** | Всего листов раздела **5.1 :** ___ | Всего разделов: ___ | Всего листов выписки: ___ |
| **19.09.2021 № 99/2021/418340481** | | | |
| Кадастровый номер: | | **78:31:0001138:1020** | |

3. Сведения о характерных точках пересечения контура объекта недвижимости с контуром (контурами) иных зданий, сооружений, объектов незавершенного строительства

Система координат: мск 64
Зона №

| Номера характерных точек контура | Координаты, м | | Средняя квадратическая погрешность определения координат характерных точек контура, м | Глубина, высота, м | | Кадастровые номера иных объектов недвижимости, с контурами которых пересекается контур данного объекта недвижимости |
|---|---|---|---|---|---|---|
| | X | Y | | H1 | H2 | |
| 1 | 2 | 3 | 4 | 5 | 6 | 7 |

| | | |
|---|---|---|
| Государственный регистратор | | ФГИС ЕГРН |
| полное наименование должности | подпись | инициалы, фамилия |

М.П.

Выписка из Единого государственного реестра недвижимости об объекте недвижимости



**Сведения о частях объекта недвижимости**

| | | | |
|---|---|---|---|
| **Здание** | | | |
| вид объекта недвижимости | | | |
| Лист № ___ Раздела **6.1** | Всего листов раздела **6.1 :** ___ | Всего разделов: ___ | Всего листов выписки: ___ |
| **19.09.2021 № 99/2021/418340481** | | | |
| Кадастровый номер: | | **78:31:0001138:1020** | |

Общие сведения о части объекта недвижимости

| Учетный номер части | Основная характеристика, единица измерения | | | Описание местоположения части | Содержание ограничения в использовании или ограничения права на объект недвижимости или обременения объекта недвижимости |
|---|---|---|---|---|---|
| | тип | значение | единица измерения | | |
| 1 | площадь | 50.4 | $м^2$ | данные отсутствуют | данные отсутствуют |

| | | |
|---|---|---|
| Государственный регистратор | | ФГИС ЕГРН |
| полное наименование должности | подпись | инициалы, фамилия |

М.П.

Выписка из Единого государственного реестра недвижимости об объекте недвижимости

**Перечень помещений, машино-мест, расположенных в здании, сооружении**

| | | | |
|---|---|---|---|
| **Здание** | | | |
| вид объекта недвижимости | | | |
| Лист № ___ Раздела 7 | Всего листов раздела 7: ___ | Всего разделов: ___ | Всего листов выписки: ___ |
| **19.09.2021 № 99/2021/418340481** | | | |
| Кадастровый номер: | | **78:31:0001138:1020** | |

| № п/п | Кадастровый номер помещения, машино-места | Номер этажа (этажей) | Обозначение (номер) помещения, машино-места на поэтажном плане | Назначение помещения | Вид разрешенного использования | Площадь, м² |
|---|---|---|---|---|---|---|
| 1 | 78:31:0001138:1797 | Этаж № 1, Этаж № 2, Этаж № 3, Этаж № 4, Этаж № 5, Этаж № 6, Этаж № мансарда, Этаж № подвал | 10-Н, 11-Н, 51-Н, 52-Н, 61-Н, 68-Н, 69-Н, 70-Н, 71-Н, 72-Н, 80-Н, 81-Н, 85-Н, 86-Н, 87-Н, 88-Н, 89-Н, 10-Н, 11-Н, 51-Н, 52-Н, 61-Н, 68-Н, 69-Н, 70-Н, 71-Н, 72-Н, 80-Н, 81-Н, 85-Н, 86-Н, 87-Н, 88-Н, 89-Н, 10-Н, 11-Н, 51-Н, 52-Н, 61-Н, 68-Н, 69-Н, 70-Н, 71-Н, 72-Н, 80-Н, 81-Н, 85-Н, 86-Н, 87-Н, 88-Н, 89-Н, 10-Н, 11-Н, 51-Н, 52-Н, 61-Н, 68-Н, 69-Н, 70-Н, 71-Н, 72-Н, 80-Н, 81-Н, 85-Н, 86-Н, 87-Н, 88-Н, 89-Н, 10-Н, 11-Н, 51-Н, 52-Н, 61-Н, 68-Н, 69-Н, 70-Н, 71-Н, 72-Н, 80-Н, 81-Н, 85-Н, 86-Н, 87-Н, 88-Н, 89-Н, 10-Н, 11-Н, 51-Н, 52-Н, 61-Н, 68-Н, 69-Н, 70-Н, 71-Н, 72-Н, 80-Н, 81-Н, 85-Н, 86-Н, 87-Н, 88-Н, 89-Н, 10-Н, 11-Н, 51-Н, 52-Н, 61-Н, 68-Н, 69-Н, 70-Н, 71-Н, 72-Н, 80-Н, 81-Н, 85-Н, 86-Н, 87-Н, 88-Н, 89-Н | данные отсутствуют | данные отсутствуют | 11051.9 |
| 2 | 78:31:0001138:1745 | Этаж № 5 | 83-Н | данные отсутствуют | данные отсутствуют | 77.1 |
| 3 | 78:31:0001138:1743 | Этаж № 5 | 82-Н | данные отсутствуют | данные отсутствуют | 22.9 |
| 4 | 78:31:0001138:1769 | Этаж № 6 | 90-Н, 91-Н, 92-Н | данные отсутствуют | данные отсутствуют | 108.2 |
| 5 | 78:31:0001138:1770 | Этаж № 6 | 96-Н | данные отсутствуют | данные отсутствуют | 83.5 |
| 6 | 78:31:0001138:1757 | Этаж № 1 | 13-Н, 14-Н, 15-Н | данные отсутствуют | данные отсутствуют | 174.1 |
| 7 | 78:31:0001138:1795 | Этаж № подвал, Этаж № 1, Этаж № 2, Этаж № 3, Этаж № 4, Этаж № 5, Этаж № 6, | 14ЛК, 14ЛК, 14ЛК, 14ЛК, 14ЛК, 14ЛК, 14ЛК, 14ЛК | данные отсутствуют | данные отсутствуют | 382.6 |

| | | | | | | |
|---|---|---|---|---|---|---|
| | | Этаж № мансарда | | | | |
| 8 | 78:31:0001138:1796 | Этаж № мансарда | 105-Н, 106-Н, 107-Н, 108-Н, 109-Н | данные отсутствуют | данные отсутствуют | 2523.5 |
| 9 | 78:31:0001138:1788 | Этаж № 6 | 93-Н | данные отсутствуют | данные отсутствуют | 45.1 |
| 10 | 78:31:0001138:1751 | Этаж № 6 | 97-Н | данные отсутствуют | данные отсутствуют | 253 |
| 11 | 78:31:0001138:1781 | Этаж № 1, Этаж № 2, Этаж № 3, Этаж № 4, Этаж № 5, Этаж № 6, Этаж № мансарда | 5ЛК, 5ЛК, 5ЛК, 5ЛК, 5ЛК, 5ЛК, 5ЛК | данные отсутствуют | данные отсутствуют | 117.7 |
| 12 | 78:31:0001138:1749 | Этаж № 6 | 98-Н | данные отсутствуют | данные отсутствуют | 123.7 |
| 13 | 78:31:0001138:1759 | Этаж № 6 | 100-Н | данные отсутствуют | данные отсутствуют | 33.3 |
| 14 | 78:31:0001138:1742 | Этаж № 4 | 79-Н | данные отсутствуют | данные отсутствуют | 121.2 |
| 15 | 78:31:0001138:1767 | Этаж № подвал, Этаж № 1, Этаж № 2, Этаж № 3, Этаж № 4, Этаж № 5, Этаж № 6, Этаж № мансарда | 6ЛК, 6ЛК, 6ЛК, 6ЛК, 6ЛК, 6ЛК, 6ЛК, 6ЛК | данные отсутствуют | данные отсутствуют | 271.1 |
| 16 | 78:31:0001138:1753 | Этаж № 6 | 99-Н | данные отсутствуют | данные отсутствуют | 105.4 |
| 17 | 78:31:0001138:1760 | Этаж № 6 | 101-Н | данные отсутствуют | данные отсутствуют | 64.1 |
| 18 | 78:31:0001138:1777 | Этаж № 5 | 84-Н | данные отсутствуют | данные отсутствуют | 408.4 |
| 19 | 78:31:0001138:1792 | Этаж № 1, Этаж № 2, Этаж № 3, Этаж № 4, | 2ЛК, 2ЛК, 2ЛК, 2ЛК, 2ЛК, 2ЛК, 2ЛК | данные отсутствуют | данные отсутствуют | 318.3 |

| | | | | | | |
|---|---|---|---|---|---|---|
| | | Этаж № 5, Этаж № 6, Этаж № подвал | | | | |
| 20 | 78:31:0001138:1779 | Этаж № 5 | 103-Н, 104-Н | данные отсутствуют | данные отсутствуют | 426.5 |
| 21 | 78:31:0001138:1783 | Этаж № 5 | 102-Н | данные отсутствуют | данные отсутствуют | 156.5 |
| 22 | 78:31:0001138:1771 | Этаж № подвал, Этаж № 1, Этаж № 2, Этаж № 3, Этаж № 4, Этаж № 5, Этаж № 6, Этаж № мансарда | 7ЛК, 7ЛК, 7ЛК, 7ЛК, 7ЛК, 7ЛК, 7ЛК, 7ЛК | данные отсутствуют | данные отсутствуют | 149.6 |
| 23 | 78:31:0001138:1752 | Этаж № подвал, Этаж № 1, Этаж № 2, Этаж № 3, Этаж № 4, Этаж № 5, Этаж № 6 | 1ЛК, 1ЛК, 1ЛК, 1ЛК, 1ЛК, 1ЛК, 1ЛК | данные отсутствуют | данные отсутствуют | 160.5 |
| 24 | 78:31:0001138:1778 | Этаж № 6 | 94-Н, 95-Н | данные отсутствуют | данные отсутствуют | 166.6 |
| 25 | 78:31:0001138:1755 | Этаж № 2 | 60-Н | данные отсутствуют | данные отсутствуют | 15.8 |
| 26 | 78:31:0001138:1789 | Этаж № подвал, Этаж № 2, Этаж № 1, Этаж № 3, Этаж № 4, Этаж № 5, Этаж № 6, Этаж № мансарда | 3ЛК, 3ЛК, 3ЛК, 3ЛК, 3ЛК, 3ЛК, 3ЛК, 3ЛК | данные отсутствуют | данные отсутствуют | 170.1 |
| 27 | 78:31:0001138:1782 | Этаж № 1, Этаж № 2, Этаж № 3 | 16-Н, 17-Н, 18-Н, 19-Н, 40-Н, 41-Н, 42-Н, 59-Н, 60-Н, 62-Н, 63-Н, 64-Н, 16-Н, 17-Н, 18-Н, 19-Н, 40-Н, 41-Н, 42-Н, 59-Н, 60-Н, 62-Н, 63-Н, 64-Н, 16-Н, 17-Н, 18-Н, 19-Н, 40-Н, 41-Н, 42-Н, 59-Н, 60-Н, 62-Н, 63-Н, 64-Н | данные отсутствуют | данные отсутствуют | 3305.3 |
| 28 | 78:31:0001138:1785 | Этаж № 2 | 26-Н | данные | данные | 66.1 |

| | | | | | | |
|---|---|---|---|---|---|---|
| | | | | отсутствуют | отсутствуют | |
| 29 | 78:31:0001138:1786 | Этаж № 3 | 65-Н, 66-Н, 67-Н | данные отсутствуют | данные отсутствуют | 921.5 |
| 30 | 78:31:0001138:1765 | Этаж № 1, Этаж № 2, Этаж № 3, Этаж № 4, Этаж № 5, Этаж № 6 | 8ЛК, 8ЛК, 8ЛК, 8ЛК, 8ЛК, 8ЛК | данные отсутствуют | данные отсутствуют | 312.1 |
| 31 | 78:31:0001138:1790 | Этаж № 1 | 37-Н | данные отсутствуют | данные отсутствуют | 130 |
| 32 | 78:31:0001138:1764 | Этаж № 4 | 73-Н | данные отсутствуют | данные отсутствуют | 23.3 |
| 33 | 78:31:0001138:1776 | Этаж № 4 | 77-Н | данные отсутствуют | данные отсутствуют | 83.9 |
| 34 | 78:31:0001138:1744 | Этаж № подвал | 1-Н, 2-Н, 3-Н, 4-Н, 5-Н, 6-Н, 7-Н, 8-Н | данные отсутствуют | данные отсутствуют | 1624.4 |
| 35 | 78:31:0001138:1773 | Этаж № подвал | 9-Н | данные отсутствуют | данные отсутствуют | 526.5 |
| 36 | 78:31:0001138:1780 | Этаж № 1, Этаж № 2, Этаж № 3, Этаж № 4, Этаж № 5 | 9ЛК, 9ЛК, 9ЛК, 9ЛК, 9ЛК | данные отсутствуют | данные отсутствуют | 74.7 |
| 37 | 78:31:0001138:1791 | Этаж № подвал, Этаж № 1, Этаж № 2, Этаж № 3, Этаж № 4, Этаж № 5, Этаж № 6, Этаж № мансарда | 4ЛК, 4ЛК, 4ЛК, 4ЛК, 4ЛК, 4ЛК, 4ЛК, 4ЛК | данные отсутствуют | данные отсутствуют | 310.4 |
| 38 | 78:31:0001138:1784 | Этаж № подвал, Этаж № 1 | 12-Н, 21-Н, 22-Н, 23-Н, 24-Н, 25-Н, 12-Н, 21-Н, 22-Н, 23-Н, 24-Н, 25-Н | данные отсутствуют | данные отсутствуют | 480.7 |
| 39 | 78:31:0001138:1746 | Этаж № 2 | 27-Н | данные отсутствуют | данные отсутствуют | 21.3 |
| 40 | 78:31:0001138:1793 | Этаж № 1, Этаж № 2, Этаж № 3, | 11ЛК, 11ЛК, 11ЛК, 11ЛК, 11ЛК | данные отсутствуют | данные отсутствуют | 69.3 |

| | | | | | | |
|---|---|---|---|---|---|---|
| | | Этаж № 4, Этаж № 5 | | | | |
| 41 | 78:31:0001138:1762 | Этаж № 1, Этаж № 2, Этаж № 3, Этаж № 4, Этаж № 5 | 10ЛК, 10ЛК, 10ЛК, 10ЛК, 10ЛК | данные отсутствуют | данные отсутствуют | 128.7 |
| 42 | 78:31:0001138:1766 | Этаж № 1 | 38-Н, 39-Н | данные отсутствуют | данные отсутствуют | 1561.1 |
| 43 | 78:31:0001138:1787 | Этаж № 1 | 20-Н, 43-Н, 44-Н, 45-Н, 46-Н, 47-Н, 48-Н, 49-Н, 50-Н | данные отсутствуют | данные отсутствуют | 192.8 |
| 44 | 78:31:0001138:1756 | Этаж № 1, Этаж № 2, Этаж № 3, Этаж № 4 | 17ЛК, 17ЛК, 17ЛК, 17ЛК | данные отсутствуют | данные отсутствуют | 183.2 |
| 45 | 78:31:0001138:1763 | Этаж № подвал, Этаж № 1, Этаж № 2, Этаж № 3, Этаж № 4, Этаж № 5 | 13ЛК, 13ЛК, 13ЛК, 13ЛК, 13ЛК, 13ЛК | данные отсутствуют | данные отсутствуют | 132.7 |
| 46 | 78:31:0001138:1772 | Этаж № 1 | 28-Н, 29-Н, 30-Н, 31-Н, 32-Н, 33-Н, 34-Н, 35-Н, 36-Н | данные отсутствуют | данные отсутствуют | 481.1 |
| 47 | 78:31:0001138:1754 | Этаж № 2 | 53-Н, 54-Н | данные отсутствуют | данные отсутствуют | 125.7 |
| 48 | 78:31:0001138:1761 | Этаж № 1, Этаж № 2, Этаж № 3, Этаж № 4, Этаж № 5, Этаж № 6 | 12ЛК, 12ЛК, 12ЛК, 12ЛК, 12ЛК, 12ЛК | данные отсутствуют | данные отсутствуют | 70.6 |
| 49 | 78:31:0001138:1794 | Этаж № 1, Этаж № 2, Этаж № 3, Этаж № 4 | 15ЛК, 15ЛК, 15ЛК, 15ЛК | данные отсутствуют | данные отсутствуют | 76.7 |
| 50 | 78:31:0001138:1750 | Этаж № 2 | 57-Н, 58-Н | данные отсутствуют | данные отсутствуют | 142 |
| 51 | 78:31:0001138:1747 | Этаж № 2 | 55-Н | данные отсутствуют | данные отсутствуют | 133.9 |
| 52 | 78:31:0001138:1774 | Этаж № 1, Этаж № 2 | 16ЛК, 16ЛК | данные отсутствуют | данные отсутствуют | 20.9 |

| | | | | | | |
|---|---|---|---|---|---|---|
| 53 | 78:31:0001138:1768 | Этаж № 4 | 74-Н, 75-Н | данные отсутствуют | данные отсутствуют | 71.6 |
| 54 | 78:31:0001138:1748 | Этаж № 2 | 56-Н | данные отсутствуют | данные отсутствуют | 52.7 |
| 55 | 78:31:0001138:1775 | Этаж № 4 | 76-Н | данные отсутствуют | данные отсутствуют | 20.3 |
| 56 | 78:31:0001138:1758 | Этаж № 4 | 78-Н | данные отсутствуют | данные отсутствуют | 257.3 |

| | | |
|---|---|---|
| Государственный регистратор | | ФГИС ЕГРН |
| полное наименование должности | подпись | инициалы, фамилия |

М.П.