

## АКТ

**по результатам проведения государственной историко-культурной экспертизы проектной документации на проведение работ по сохранению выявленного объекта культурного наследия «Дом Ф.Ф. Нидермейера», расположенного по адресу: Санкт-Петербург, Каменноостровский пр., д. 39, лит. А (Каменноостровский пр., 39), в части приспособления для современного использования квартиры № 19, - «Разработка научно-проектной документации по сохранению выявленного объекта культурного наследия «Дом Ф.Ф. Нидермейера», расположенного по адресу: Санкт-Петербург, Каменноостровский пр., д. 39, лит. А, кв. 19», разработанной ООО «АРМ «Арх-Рест» в 2022г., шифр П-01/10-21, с целью определения соответствия проектной документации требованиям законодательства Российской Федерации в области государственной охраны объектов культурного наследия**

г. Санкт-Петербург

30.05.2022 г.

### **1. Дата начала и дата окончания проведения экспертизы.**

Настоящая государственная историко-культурная экспертиза (далее – экспертиза) проведена экспертной комиссией в составе: Глинской Н.Б., Прокофьевым М.Ф., Калининым В.А., на основании договоров с Заказчиком № 01/10-Э-1, 01/10-Э-2, 01/10-Э-3 от 25.04.2022 г. (Приложение № 9) в период с «25» апреля 2022 года по «30» мая 2022 года.

### **2. Место проведения экспертизы.**

г. Санкт-Петербург.

### **3. Заказчик экспертизы.**

Юридическое лицо – Общество с ограниченной ответственностью «Архитектурно-реставрационная мастерская «Арх-Рест» (ИНН 7839107124, КПП 781701001, ОГРН 1187847261348, ОКПО 32965963, юридический адрес: Санкт-Петербург, Колпино, ул. Севастьянова, д. 12, лит. А, пом. 401, телефон: +7-911-207-04-63, email: arch-rest@bk.ru).

### **4. Сведения об экспертах (состав экспертной комиссии).**

- **Председатель экспертной комиссии:**

**Глинская Наталия Борисовна**, образование высшее: Санкт-Петербургский Государственный Академический Институт Живописи, Скульптуры и Архитектуры имени

И. Е. Репина, специальность – искусствовед, стаж работы – 43 года. Место работы и должность: Заместитель генерального директора ООО «Научно-проектный реставрационный центр».

Аттестованный эксперт по проведению государственной историко-культурной экспертизы (приказы Министерства культуры Российской Федерации «Об утверждении статуса аттестованного эксперта по проведению государственной историко-культурной экспертизы» от 25.12.2019г. № 2032, приказ от 30.04.2021г. № 596 «О внесении изменений в приложение к приказу Министерства культуры Российской Федерации от 25.12.2019 №2032 «Об аттестации экспертов по проведению государственной историко-культурной экспертизы»).

Профиль экспертной деятельности (объекты экспертизы):

- выявленные объекты культурного наследия в целях обоснования целесообразности включения данных объектов в реестр;

- документы, обосновывающие включение объектов культурного наследия в реестр;

- документы, обосновывающие изменение категории историко-культурного значения объекта культурного наследия;

- проектная документация на проведение работ по сохранению объекта культурного наследия.

• **Ответственный секретарь экспертной комиссии:**

**Прокофьев Михаил Федорович**, образование высшее: Ленинградский Государственный Университет имени А.А. Жданова, специальность – историк, стаж работы – 41 год. Место работы и должность: Генеральный директор ООО «Научно-проектный реставрационный центр».

Аттестованный эксперт по проведению государственной историко-культурной экспертизы (приказы Министерства культуры Российской Федерации «Об утверждении статуса аттестованного эксперта по проведению государственной историко-культурной экспертизы» от 25.12.2019г. № 2032).

Профиль экспертной деятельности (объекты экспертизы):

- выявленные объекты культурного наследия в целях обоснования целесообразности включения данных объектов в реестр;

- документы, обосновывающие включение объектов культурного наследия в реестр;

- документы, обосновывающие изменение категории историко-культурного значения объекта культурного наследия;

- документы, обосновывающие исключение объектов культурного наследия из реестра;

- проектная документация на проведение работ по сохранению объектов культурного наследия.

- **Член экспертной комиссии:**

**Калинин Валерий Александрович**, образование высшее: Санкт-Петербургский Государственный Политехнический Университет, специальность – инженер-строитель, стаж работы - 20 лет. Место работы и должность: Главный инженер ООО «Научно-проектный реставрационный центр».

Аттестованный эксперт по проведению государственной историко-культурной экспертизы (приказы Министерства культуры Российской Федерации «Об утверждении статуса аттестованного эксперта по проведению государственной историко-культурной экспертизы» от 25.12.2019г. № 2032).

Профиль экспертной деятельности (объекты экспертизы):

- проектная документация на проведение работ по сохранению объектов культурного наследия.

## **5. Ответственность экспертов.**

Сведения об обстоятельствах, указанных в п. 8 Положения о государственной историко-культурной экспертизе, утвержденного постановлением Правительства РФ от 15.07.2009г. № 569, **отсутствуют**, а именно:

- Эксперты не имеют родственные связи заказчиком (его должностным лицом или работником) (дети, супруги и родители, полнородные и неполнородные братья и сестры (племянники и племянницы), двоюродные братья и сестры, полнородные и неполнородные братья и сестры родителей заказчика (его должностного лица или работника) (дяди и тети);

- Эксперты не состоят в трудовых отношениях с заказчиком;

- Эксперты не имеют долговые или иные имущественные обязательства перед заказчиком (его должностным лицом или работником), а также заказчик (его должностное лицо или работник) не имеет долговые или иные имущественные обязательства перед экспертом;

- Эксперты не владеют ценными бумагами, акциями (долями участия, паями в уставных (складочных) капиталах) заказчика;

- Эксперты не заинтересованы в результатах исследований либо решении, вытекающем из заключения экспертизы, с целью получения выгоды в виде денег, ценностей, иного имущества, услуг имущественного характера или имущественных прав для себя или третьих лиц.

Настоящая государственная историко-культурная экспертиза проведена в соответствии со статьями 28, 29, 30, 31, 32 Федерального закона от 25.06.2002 №73-ФЗ «Об объектах культурного наследия (памятниках истории и культуры) народов Российской Федерации» и Положением о государственной историко-культурной экспертизе, утвержденным Постановлением Правительства Российской Федерации от 15.07.2009 г. №569.

Эксперты несут ответственность за достоверность сведений, изложенных в заключении экспертизы в соответствии с п. 19 д. и обеспечивают выполнение п. 17 «Положения о государственной историко-культурной экспертизе», утвержденного постановлением Правительства Российской Федерации от 15 июля 2009 г. № 569.

Настоящим подтверждаем, что мы несем ответственность за достоверность сведений, изложенных в заключении экспертизы, в соответствии с законодательством Российской Федерации.

Председатель экспертной комиссии	Подписано электронной подписью	Глинская Н.Б.
Ответственный секретарь экспертной комиссии	Подписано электронной подписью	Прокофьев М.Ф.
Член экспертной комиссии	Подписано электронной подписью	Калинин В.А.

## 6. Объект экспертизы.

Проектная документация на проведение работ по сохранению выявленного объекта культурного наследия «Дом Ф.Ф. Нидермейера», расположенного по адресу: Санкт-Петербург, Каменноостровский пр., д. 39, лит. А (Каменноостровский пр., 39), в части приспособления для современного использования квартиры № 19, - «Разработка научно-проектной документации по сохранению выявленного объекта культурного наследия «Дом Ф.Ф. Нидермейера», расположенного по адресу: Санкт-Петербург, Каменноостровский пр., д. 39, лит. А, кв. 19», разработанная ООО «АРМ «Арх-Рест» в 2022г., шифр П-01/10-21, в составе:

№тома	Номер Часть	Обозначение	Наименование
<b>Раздел 1. Предварительные работы</b>			

1.1	Часть 1	П-01/10-21-ИРД	Исходно-разрешительная документация (в составе которой Акт определения влияния)
1.2	Часть 2	П-01/10-21-ФФ	Фотофиксация
<b>Раздел 2. Комплексные научные исследования</b>			
2.1	Часть 1	П-01/10-21-ИС	Историко-архивные и библиографические исследования
2.2.	Часть 2	П-01/10-21-НО	Инженерные химико-технологические исследования строительных и отделочных материалов
2.3.	Часть 3	П-01/10-21-О	Отчет по комплексным научным исследованиям
<b>Раздел 3. Проект реставрации и приспособления</b>			
3.1.	Часть 1	П-01/10-21-ПЗ	Пояснительная записка
3.2	Часть 2	П-01/10-21-АС	Архитектурно-строительные решения
3.3	Часть 3	П-01/10-21-МР	Технологические рекомендации по производству работ по строительным и отделочным материалам интерьеров
3.4.	Часть 4	П-01/10-21-ПОР	Проект организации работ
3.5.	Часть 5	П-01/10-21-СД	Дефектная ведомость

## 7. Цель экспертизы.

Определение соответствия проектной документации на проведение работ по сохранению выявленного объекта культурного наследия «Дом Ф.Ф. Нидермейера», расположенного по адресу: Санкт-Петербург, Каменноостровский пр., д. 39, лит. А (Каменноостровский пр., 39), в части приспособления для современного использования квартиры № 19, - «Разработка научно-проектной документации по сохранению выявленного объекта культурного наследия «Дом Ф.Ф. Нидермейера», расположенного по адресу: Санкт-Петербург, Каменноостровский пр., д. 39, лит. А, кв. 19», разработанной ООО «АРМ «Арх-Рест» в 2022г., шифр П-01/10-21, требованиям законодательства Российской Федерации в области государственной охраны объектов культурного наследия.

## **8. Перечень документов, представленных заявителем:**

- проектная документация: «Разработка научно-проектной документации по сохранению выявленного объекта культурного наследия «Дом Ф.Ф. Нидермейера», расположенного по адресу: Санкт-Петербург, Каменноостровский пр., д. 39, лит. А, кв. 19», разработанная ООО «АРМ «Арх-Рест» в 2022г., шифр П-01/10-21;

- копия лицензии на осуществление деятельности по сохранению объектов культурного наследия (памятников истории и культуры) народов Российской Федерации, предоставленная Министерством культуры Российской Федерации ООО «АРМ «Арх-Рест» № МКРФ 20078 от 17.02.2020 г. (Приложение № 8);

- копии задания на проведение работ по сохранению объекта культурного наследия (памятника истории и культуры) народов Российской Федерации, утвержденного КГИОП № 01-21-374/22-0-1 от 24.02.2022г. (Приложение №2);

- копия распоряжения КГИОП от 15.06.2011г. № 10-291 «Об утверждении перечня предметов охраны выявленного объекта культурного наследия «Дом Ф.Ф. Нидермейера» (Приложение № 3);

- копия плана границ территории выявленного объекта культурного наследия «Дом Ф.Ф. Нидермейера», утвержденного КГИОП 18.05.2002г. (Приложение № 4);

- копии выписки из Единого государственного реестра недвижимости об объекте недвижимости от 25.11.2021г. (Приложение № 7);

- копия письма КГИОП от 01-30-1833/21-0-1 от 08.10.2021г. (Приложение № 7);

- копия паспорта на квартиру (инв.№ 5340/06) (Приложение № 7).

## **9. Сведения об обстоятельствах, повлиявших на процесс проведения и результат экспертизы.**

Охранное обязательство на рассматриваемые помещения предоставлено не было.

Иные обстоятельства, повлиявшие на процесс проведения и результаты экспертизы, отсутствуют.

## **10. Сведения о проведенных исследованиях с указанием примененных методов, объёма и характера выполненных работ и их результатов.**

Настоящая экспертиза проведена в соответствии с Федеральным законом от 25.06.2020 г. № 73-ФЗ от 25.06.2002г. «Об объектах культурного наследия (памятниках истории и культуры) народов Российской Федерации» «Об объектах культурного наследия (памятниках истории и культуры) народов Российской Федерации», Положением

о государственной историко-культурной экспертизе, утверждённым Постановлением Правительства Российской Федерации от 15.07.2009 г. № 569.

В рамках настоящей государственной историко-культурной экспертизы экспертами были проведены следующие исследования:

- визуальное обследование, в процессе которого «25» апреля 2022г. на момент заключения договора на проведение экспертизы сделана подробная фотофиксация современного состояния объекта (фотограф – аттестованный государственный эксперт РФ Н.Б. Глинская), составлен альбом фотофиксации, который включает схему точек фотофиксации и виды приспособляемого здания;

- архивно-библиографические исследования в объёме, необходимом для принятия экспертной комиссией соответствующих решений, с целью выявления материалов, содержащих сведения по истории рассматриваемого объекта. В рамках архивно-библиографических исследований была проведена архивная работа, изучены материалы, представленные в открытом доступе в сети «Интернет», в ходе которой выявлены документы и материалы, относящиеся к объекту экспертизы, в том числе исторические планы, чертежи, фотографии.

- сравнительный анализ всего комплекса данных (документов, материалов, информации) по объекту государственной историко-культурной экспертизы, включая документы, переданные Заказчиком;

- анализ представленных Заказчиком исходно-разрешительной документации, комплексных научных исследований и проектной документации.

При проведении государственной историко-культурной экспертизы эксперты соблюдали принципы проведения государственной историко-культурной экспертизы, установленные ст. 29 ФЗ «Об объектах культурного наследия (памятниках истории и культуры) народов Российской Федерации», обеспечивали объективность, всесторонность и полноту проводимых исследований, а также достоверность и обоснованность своих выводов; самостоятельно оценивали результаты исследований, ответственно и точно формулировали выводы в пределах своей компетенции.

Исследования проводились на основе принципов научной обоснованности, объективности и законности, презумпции сохранности объекта культурного наследия, соблюдения требований безопасности в отношении объекта культурного наследия, достоверности и полноты информации.

Указанные исследования были проведены с применением методов натурного, историко-архивного и историко-архитектурного анализа в объёме, достаточном для обоснования вывода о возможности проведения конкретных работ по сохранению

выявленного объекта культурного наследия «Дом Ф.Ф. Нидермейера», расположенного по адресу: Санкт-Петербург, Каменноостровский пр., д. 39, лит. А (Каменноостровский пр., 39), в части приспособления для современного использования квартиры № 19. Результаты исследований, проведенных в рамках государственной историко-культурной экспертизы, были оформлены в виде настоящего Акта.

## **11. Факты и сведения, выявленные и установленные в результате проведенных исследований.**

### **11.1. Учетные сведения.**

Здание, расположенное по адресу: Санкт-Петербург, Каменноостровский пр., д. 39, лит. А, является выявленным объектом культурного наследия «Дом Ф.Ф. Нидермейера» на основании приказа КГИОП № 15 от 20.02.2001г. «Об утверждении Списка вновь выявленных объектов, представляющих историческую, научную, художественную или иную культурную ценность». Согласно указанному документу адрес выявленного объекта культурного наследия: Санкт-Петербург, Каменноостровский пр., 39.

Выписка из приказа КГИОП от 20.02.2001г. № 15 «Об утверждении Списка вновь выявленных объектов, представляющих историческую, научную, художественную или иную культурную ценность» получена из открытого доступа в сети «Интернет» посредством ресурса «Электронный фонд правовых и нормативно-технических документов», электронный доступ: [<https://docs.cntd.ru/document/8348128>] (Приложение № 1).

Перечень предметов охраны рассматриваемого объекта утвержден распоряжением КГИОП от 15.06.2011г. № 10-291 «Об утверждении перечня предметов охраны выявленного объекта культурного наследия «Дом Ф.Ф. Нидермейера». Адрес согласно названного документа: Санкт-Петербург, Петроградский район, Каменноостровский пр., д. 39.

План границ территории выявленного объекта культурного наследия «Дом Ф.Ф. Нидермейера» утвержден КГИОП 18.05.2002г. Адрес согласно названного документа: г. Санкт-Петербург, Каменноостровский пр., д. 39.

Согласно письму КГИОП от 08.10.2021г. №01-30-1833/21-0-1 рассматриваемый объект является выявленным объектом культурного наследия «Дом Ф.Ф. Нидермейера» и в квартире № 19, расположенной в объекте, отсутствуют элементы архитектурно-художественной отделки и ценные элементы интерьера.



## **11.2. Краткие исторические сведения (сведения о времени возникновения объекта, датах основных изменений (перестроек) данного объекта и(или) датах связанных с ним исторических событий).**

Дом Ф.Ф. Нидермейера расположен по адресу г. Санкт-Петербург, Каменноостровский пр., 39. Объект включен в Список выявленных объектов, представляющих историческую, научную, художественную или иную культурную ценность (Далее – Объект).

Объект расположен в квартале, образованном Каменноостровским проспектом, набережной реки Карповки и Большим проспектом Петроградской стороны. История этой территории неразрывно связана с развитием Петроградской стороны и Каменноостровского проспекта в начале XX века.

Формирование Каменноостровского проспекта происходило постепенно, начиная с XVIII века. В разное время появлялись отрезки дороги, которые в дальнейшем образовали полноценную магистраль. В 1806 году улица, ведущая от Кронверкского проспекта до нынешней Большой монетной, назвалась Ружейной, а от современной площади Льва Толстого до реки Карповки Языковая.

В начале XIX века Каменный остров стал популярным у светского общества местом для постройки дач. В результате было принято решение о продлении Языковой улицы до Каменного острова. Название Каменноостровский проспект впервые появляется на картах города только в 1822 году, однако, так называется только часть, находящаяся рядом с Каменным островом.

Окончательно Каменноостровский проспект был сформирован только к середине XIX века. В это время Петроградская сторона всё еще оставалась городской окраиной, наполненной огородами и деревянными заборами. Дома и участки принадлежали в основном офицерам, мещанам и купцам

В начале XX века в этом районе стала активно развиваться инфраструктура и началась застройка этой территории. На это же время приходится строительство (постоянного) Троицкого моста (1897 – 1903), которое сильно повлияло на судьбу района.

В 1903 году Каменноостровский проспект был продлен через Александровский парк к Троицкому мосту. Желающих переселиться на Петроградскую сторону становилось всё больше, как и желающих вложиться в строительство. Застройка началась стремительно Каменноостровский проспект не успели расширить, так как вся территория была очень быстро застроена доходными домами.

Для застройки района было привлечено большое количество знаменитых архитекторов, которые и сформировали современный облик района. Дом

Ф.Ф. Нидермейера был построен по проекту архитектора А.П. Вайтенса в 1914 – 1915 годах и надстроен в 1949 – 1951 его сыновьями, Г.А. и П.А. Вайтенсами.

В середине XIX века исследуемый участок занимал большую территорию между современными Каменноостровским проспектом, набережной реки Карповки и улицей Льва Толстого. Территория изменялась и распределялась между владельцами, в результате чего участок был уменьшен. В 1870-х владельцем части, примыкающей к Каменноостровскому проспекту, стал предприниматель Э.А. Рост. На этом месте было построено двухэтажное каменное здание, П-образное в плане. К 1912 году границы современного участка были окончательно сформированы, и до 1913 года он принадлежал наследникам Э.А. Роста.

В 1913 году участок переходит к потомственному почетному гражданину Ф.Ф. Нидермейеру. Федор Федорович Нидермейер (Фердинанд Нидермейер) служил в ссудном банке и числился казначеем комитета Ведомства учреждений Императрицы. С 1916 по 1917 годы был директором Санкт-Петербургского частного коммерческого банка – первого российского акционерного коммерческого банка, существовавшего в 1864 – 1917 годах.

Первый проект здания, в стиле неоклассицизм, принадлежал архитектору Андрею Петровичу Вайтенсу – выпускнику Академии Художеств, соучредителю архитектурного факультета в Кубанском политехническом институте.

По проекту А.П. Вайтенса на месте исследуемого участка планировалось возведение 6-ти этажного дома сложной формы с мансардой. Здание с небольшим двором-колодцем, было обращено фасадами на Каменноостровский проспект, набережную реки Карповки и Большой проспект Петроградской стороны. Все фасады здания лицевые, решены в неоклассическом стиле.

В 1914 году вышло постановление о разрешении работ по этой постройке. Строительство началось, но в процессе были внесены изменения. В 1916 году вышло Постановление Санкт-Петербургской Городской управы о разрешении работ по постройке двухэтажного дома, вместо ранее утвержденного шестиэтажного дома.

В результате, здание было построено по новому плану в 1916 году. Так, шесть этажей были возведены только со стороны уже не существующей улицы, ведущей от Каменноостровского проспекта к набережной реки Карповки (ранее она называлась «Новопроложенная»). Корпуса со стороны Каменноостровского проспекта и со стороны сквера Профессора Попова оставались двухэтажными до 1940-х годов.

Есть версия о том, что полноценной реализации проекта помешала Первая Мировая война, однако, точная причина не ясна. Скорее всего изменению проекта послужило разорение домовладельца.

В 1949 – 1951 годах двухэтажные корпуса были расширены и надстроены сыновьями А.П. Вайтенса – Г.А. Вайтенсом и П.А. Вайтенсом.

Братья Вайтенсы – выпускники Академии Художеств, по большей части занимались проектированием промышленных зданий в Санкт-Петербурге. После ВОВ первым значительным проектом в карьере архитекторов стало завершение строительства бывшего дома Ф.Ф. Нидермейера на Каменноостровском проспекте по проекту их отца. Архитекторы достроили здание по проекту 1914 года, разработанному их отцом, с незначительными изменениями. Фасады здания были украшены в уровне 5-го этажа барельефным фризом, работой скульпторов Е.Г. Захарова, А.Г. Овсянникова и Л.М. Горича.

На сегодняшний день в здании находятся жилые квартиры, офисные помещения, кафе и магазины.

### **11.3. Описание современного состояния объекта.**

Здание, в котором находится объект проектирования, – выявленный объект культурного наследия «Дом Ф.Ф. Нидермейера», расположен по адресу: Санкт-Петербург, Каменноостровский пр., дом 39, литера А. Здание состоит из трех 6-ти этажных на подвалах с мансардой и одного 2-х этажного лицевых корпусов. Стены здания кирпичные, фасады оштукатурены и окрашены.

Квартира №19, являющаяся объектом проектирования, расположена на 3-м этаже в южной части восточного корпуса здания и состоит из 11 комнат. Стены квартиры выполнены из полнотелого глиняного кирпича. Перекрытия в обследуемой части здания выполнены по деревянным балкам с деревянным заполнением.

В настоящее время историческая отделка квартиры практически полностью утрачена: демонтированы старые перегородки и заменены на силикатные блоки, демонтированы полы, для радиаторов отопления под окнами стесана кирпичная кладка, частично демонтированы потолки с затрагиванием лепных деталей (розеток), с наружных стен квартиры удалена штукатурка. В некоторых помещениях квартиры №19 частично сохранились потолочные розетки и профилированные тяги на потолке.

Входная дверь в квартиру двустворчатая деревянная. Дверь черного хода одностворчатая деревянная. Внутренние дверные заполнения отсутствуют. Оконные заполнения деревянные, в две нитки. Внутренние рамы оконных заполнений демонтированы.

### **11.4. Анализ проектной документации.**

На экспертизу представлена проектная документация на проведение работ по сохранению выявленного объекта культурного наследия «Дом Ф.Ф. Нидермейера»,

расположенного по адресу: Санкт-Петербург, Каменноостровский пр., д. 39, лит. А (Каменноостровский пр., 39), в части приспособления для современного использования квартиры № 19, - «Разработка научно-проектной документации по сохранению выявленного объекта культурного наследия «Дом Ф.Ф. Нидермейера», расположенного по адресу: Санкт-Петербург, Каменноостровский пр., д. 39, лит. А, кв. 19», разработанной ООО «АРМ «Арх-Рест» в 2022г., шифр П-01/10-21, в составе:

№ тома	Номер Часть	Обозначение	Наименование
<b>Раздел 1. Предварительные работы</b>			
1.1	Часть 1	П-01/10-21-ИРД	Исходно-разрешительная документация (в составе которой Акт определения влияния)
1.2	Часть 2	П-01/10-21-ФФ	Фотофиксация
<b>Раздел 2. Комплексные научные исследования</b>			
2.1	Часть 1	П-01/10-21-ИС	Историко-архивные и библиографические исследования
2.2.	Часть 2	П-01/10-21-НО	Инженерные химико-технологические исследования строительных и отделочных материалов
2.3.	Часть 3	П-01/10-21-О	Отчет по комплексным научным исследованиям
<b>Раздел 3. Проект реставрации и приспособления</b>			
3.1.	Часть 1	П-01/10-21-ПЗ	Пояснительная записка
3.2	Часть 2	П-01/10-21-АС	Архитектурно-строительные решения
3.3	Часть 3	П-01/10-21-МР	Технологические рекомендации по производству работ по строительным и отделочным материалам интерьеров
3.4.	Часть 4	П-01/10-21-ПОР	Проект организации работ
3.5.	Часть 5	П-01/10-21-СД	Дефектная ведомость

11.4.1. Том 1.1. Часть 1. Исходно-разрешительная документация. Шифр П-01/10-21-ИРД.

В данной книге ООО «АРМ «Арх-Рест» представлены:

- копия лицензии на осуществление деятельности по сохранению объектов культурного наследия (памятников истории и культуры) народов Российской Федерации, предоставленная Министерством культуры Российской Федерации ООО «АРМ «Арх-Рест» № МКРФ 20078 от 17.02.2020 г.;

- копия выписки из реестра членов саморегулируемой организации;

- акт определения влияния предполагаемых к проведению видов работ на конструктивные и другие характеристики надежности и безопасности объекта культурного наследия (памятников истории и культуры) народов Российской Федерации.

- копия задания на проведение работ по сохранению объекта культурного наследия (памятника истории и культуры) народов Российской Федерации, утвержденного КГИОП № 01-21-374/22-0-1 от 24.02.2022г.;

- копия распоряжения КГИОП от 15.06.2011г. № 10-291 «Об утверждении перечня предметов охраны выявленного объекта культурного наследия «Дом Ф.Ф. Нидермейера»;

- копия плана границ территории выявленного объекта культурного наследия «Дом Ф.Ф. Нидермейера», утвержденного КГИОП 18.05.2002г.

- копии выписки из Единого государственного реестра недвижимости об объекте недвижимости от 25.11.2022г.;

- копия паспорта на квартиру (инв.№ 5340/06);

- акт технического состояния объекта культурного наследия (памятника истории и культуры) народов Российской Федерации.

#### 11.4.2. Том 1.2. Часть 2 Фотофиксация. Шифр П-01/10-21-ФФ.

В целях ознакомления с объектом специалистами в материалах настоящего тома представлена детальная фотофиксация современного состояния рассматриваемых помещений и составлена схема точек фотофиксации.

#### 11.4.3. Том 2.1. Часть 1. Историко-архивные и библиографические исследования. Шифр П-01/10-21-ИС.

Историческая записка, представленная в данном томе выполнена на основе историко-архивных и библиографических исследований, и содержит сведения по истории освоения участка и строительства рассматриваемого здания, достаточные для принятия экспертной комиссией соответствующих решений.

Кроме того, представлены иллюстративные материалы, включающие фотокопии или копии письменных, графических и изобразительных материалов, библиографический список и список архивных дел, содержащих сведения о памятнике

#### 11.4.4. Том 2.2. Часть 2. Инженерные химико-технологические исследования строительных материалов и материалов отделки. Шифр П-01/10-21-НО.

В рамках комплексных научных исследований специалистами ООО «АРМ «Арх-Рест» (лицензия Министерства культуры Российской Федерации № МКРФ 20078 от 17.02.2020г.) проведены работы по химико-технологическим исследованиям строительных материалов и материалов отделки интерьеров приспособляемой для современного использования квартиры № 19 с фотофиксацией дефектов, на основании которых даны основные выводы и рекомендации по ведению работ по сохранению объекта культурного наследия.

11.4.5. Том 2.3. Часть 3. Отчет по комплексным научным исследованиям. Шифр П-01/10-21-О.

По результатам комплексных научных исследований составлен отчет, включающий в себя выводы и рекомендации по факту проведенных исследований.

Результаты научно-исследовательских работ явились основой для выбора направлений и методов проведения работ по сохранению выявленного объекта культурного наследия «Дом Ф.Ф. Нидермейера», расположенного по адресу: Санкт-Петербург, Каменноостровский пр., д. 39, лит. А (Каменноостровский пр., 39), в части приспособления для современного использования квартиры № 19.

Состав и содержание научно-исследовательских материалов соответствуют требованиям по составу научно-проектной документации согласно ГОСТ РФ 55528-2013 «Состав и содержание научно-проектной документации по сохранению объектов культурного наследия. Памятники истории и культуры. Общие требования», ГОСТ Р 55567-2013 «Порядок организации и ведения инженерно-технических исследований на объектах культурного наследия. Памятники истории и культуры. Общие требования», и достаточны для принятия обоснованных проектных решений.

11.4.6. Том 3.1. Часть 1. Пояснительная записка. Шифр П-01/10-21-ПЗ.

В текстовой части общей пояснительной записки содержатся достаточные исходные данные и условия для разработки проектной документации, включая общие сведения об объекте, исторические сведения об объекте, краткое описание существующего облика объекта, технического состояния и использования объекта, сведения о решениях и мероприятиях, предусмотренных проектной документацией, характеристику принципиальных инженерных решений, перечень производственных работ.

11.4.7. Том 3.2. Часть 2. Архитектурно-строительные решения. Шифр П-01/10-21-АС.

В соответствии с заданием КГИОП № 01-21-374/22-0-1 от 24.02.2022г. специалистами ООО «АРМ «Арх-Рест» разработаны проектные решения, предусматривающие проведение работ приспособлению квартиры № 19 для современного

использования, включающие в себя решения, не нарушающие утвержденный распоряжением от 15.06.2011г. № 10-291 «Об утверждении перечня предметов охраны выявленного объекта культурного наследия «Дом Ф.Ф. Нидермейера» предмет охраны объекта культурного наследия.

Проектными решениями предусмотрены следующие виды работ:

- работы по отделке помещений;
- замена оконных заполнений
- замена внутренних дверных заполнений (не относящихся к элементам предмета охраны);
- устройство антресоли над гардеробной;
- работы по перепланировке квартиры № 19.

11.4.8. Том 3.3. Часть 3. Технологические рекомендации по производству работ по строительным и отделочным материалам интерьеров. Шифр П-01/10-21-МР.

В рассматриваемом томе представлены материалы натурного обследования строительных и отделочных материалов, по результатам которых представлены выводы и даны основные направления ведения реставрационных работ в отношении объекта культурного наследия, для реализации которых даны подробные технологические рекомендации.

11.4.9. Том 3.4. Часть 4. Проект организации работ. Шифр П-01/10-21-ПОР.

В рассматриваемом томе представлены проектные решения по организации работ, выполненный в целях подготовки строительного производства и обоснования потребности в ресурсах в объеме, достаточном для их производства.

11.4.10. Том 3.5. Часть 5. Дефектная ведомость. Шифр П-01/10-21-ДВ.

Дефектные ведомости составлены по результатам комплексных научных исследований и включают объемы работ и материалов, необходимых для реализации архитектурно-строительных решений.

**12. Перечень документов и материалов, собранных и полученных при проведении экспертизы, а также использованной для неё специальной, технической и справочной литературы.**

**Архивные материалы**

1. Центральный государственный исторический архив Санкт-Петербурга (ЦГИА СПб)
2. ЦГИА СПб. Фонд 513. Опись 102. Дело 7783
3. ЦГИА СПб. Фонд 515. Опись 4. Дело 2199

**Архив ГК ГГФ КГА СПб**

1. Планы топографических съёмок. Планшет № 2529-10. 1934, 1991 гг.
2. Центральный Государственный архив кинофотофоно-документов Санкт-Петербурга (ЦГА КФФД СПб)
3. ЦГАКФФД СПб Шифр: Гр 88157. Фасад дома №376 на Кировском проспекте. 1947 г. Автор съемки не установлен.
4. ЦГАКФФД СПб Шифр: Бр 45170. Фасад дома №376 на Кировском проспекте. Кон. 1950-х - нач. 1960-х гг. Автор съемки не установлен.
5. ЦГАКФФД СПб Шифр Гр 88156. Фасад дома №376 на Кировском проспекте. 1947 г. Автор съемки не установлен.
6. ЦГАКФФД СПб Шифр Гр 74104. Угловой фасад дома №376 на Кировском проспекте. 1960 г. Автор съемки не установлен.

### **Электронные ресурсы**

1. Retro photos of mankind's habitat – «PastVu»: [сайт] URL: <https://pastvu.com/>
2. Коллекция старых карт городов России и зарубежья – «Retromap» [сайт] URL: <http://retromap.ru/>
3. Старые карты городов России онлайн – «Это Место.ру» [сайт] URL: <http://www.etomesto.ru/>
4. Архитектурный сайт Санкт-Петербурга – «CityWalls» [сайт] URL: <https://www.citywalls.ru/>

### **Литература**

1. Ежегодник Общества архитекторов-художников. Вып. 11. Петроград. 1916.
2. Зодчие Санкт-Петербурга. XX век. сост. В. Г. Исаченко. – СПб.: Лениздат, 2000. С. 644-645.
3. План С. Петербурга 1885 года. Картографическое заведение Ильина А.
4. Полковник П.Р. Бермонт-Авалов. Документы и воспоминания. 122. Доклад неустановленного лица Бермонту-Авалову». Редактор-составитель Ю.Г. Фельштинский М.: Журнал «Вопросы истории, 2003, №1-7.
5. Привалов В.Д. Каменноостровский проспект. М.: ЗАО Центрполиграф, 2005 год.
6. Шуберт Ф. Ф. Подробный план столичного города Санкт-Петербурга. 1:4200; 42 м в 1 см. Репринтное издание 1828 г. СПб, 2017.

### **13. Обоснование вывода экспертизы.**

По результатам проведенных исследований и анализа проектной документации на проведение работ по сохранению выявленного объекта культурного наследия «Дом Ф.Ф. Нидермейера», расположенного по адресу: Санкт-Петербург, Каменноостровский пр., д. 39,



лит. А (Каменноостровский пр., 39), в части приспособления для современного использования квартиры № 19, - «Разработка научно-проектной документации по сохранению выявленного объекта культурного наследия «Дом Ф.Ф. Нидермейера», расположенного по адресу: Санкт-Петербург, Каменноостровский пр., д. 39, лит. А, кв. 19», разработанной ООО «АРМ «Арх-Рест» в 2022г., шифр П-01/10-21, было установлено следующее:

1) Проектная документация разработана юридическим лицом, имеющим лицензию на осуществление деятельности по сохранению объектов культурного наследия (памятников истории и культуры) народов Российской Федерации в соответствии с законодательством Российской Федерации о лицензировании отдельных видов деятельности, а именно с п. 6 ст. 45 Федерального закона № 73-ФЗ от 25.06.2002г. «Об объектах культурного наследия (памятниках истории и культуры) народов Российской Федерации»;

2) Проектная документация разработана в соответствии с заданием на проведение работ по сохранению объекта культурного наследия (памятника истории и культуры) народов Российской Федерации № 01-52-2769/21-0-1 от 15.10.2021г., выданным соответствующим органом исполнительной власти, осуществляющим функции в области государственной охраны объектов культурного наследия в соответствии с п. 1 ст. 45 Федерального закона № 73-ФЗ от 25.06.2002г. «Об объектах культурного наследия (памятниках истории и культуры) народов Российской Федерации»;

3) В состав исходно-разрешительной документации включен Акт определения влияния предполагаемых к проведению видов работ на конструктивные и другие характеристики надежности и безопасности объекта культурного наследия (памятника истории и культуры) народов Российской Федерации - в соответствии с п. 4 ст. 40, п. 4 ст. 45 Федерального закона № 73-ФЗ от 25.06.2002г. «Об объектах культурного наследия (памятниках истории и культуры) народов Российской Федерации» и в соответствии с Письмом Министерства культуры Российской Федерации от 24.03.2015 №90-01-39-ГП;

4) Проектная документация соответствует Национальному стандарту Российской Федерации ГОСТ Р 55528-2013 «Состав и содержание научно-проектной документации по сохранению объектов культурного наследия. Памятники истории и культуры. Общие требования» в части требований к структуре, составу и содержанию проектной документации, в соответствии с пп. 4, 5, 6 Федерального закона № 73-ФЗ от 25.06.2002г. «Об объектах культурного наследия (памятниках истории и культуры) народов Российской Федерации» и содержит необходимый комплект графических и текстовых материалов,

обеспечивающих возможность на их основании последующего проведения работ по сохранению объекта культурного наследия;

5) Объем и состав проектной документации, представленной заказчиком для проведения экспертизы, достаточны для вынесения однозначного заключения экспертизы;

6) Разработанные проектные решения по приспособлению для современного использования квартиры № 19, расположенной в выявленном объекте культурного наследия «Дом Ф.Ф. Нидермейера», расположенного по адресу: Санкт-Петербург, Каменноостровский пр., д. 39, лит. А (Каменноостровский пр., 39), основаны на комплексных научных исследованиях и предпроектных изысканиях.

Методики и оценка результатов технического обследования объекта культурного наследия, выполненные разработчиками документации, соответствуют нормативным документам, в частности: ГОСТ Р 55567-2013 «Порядок организации и ведения инженерно-технических исследований на объектах культурного наследия. Памятники истории и культуры. Общие требования»;

7) Проектная документация разработана на основе достоверной исходной информации, выявленной и использованной в необходимой полноте;

8) Предусмотренные в проектной документации решения обеспечивают сохранение выявленного объекта культурного наследия «Дом Ф.Ф. Нидермейера», расположенного по адресу: Санкт-Петербург, Каменноостровский пр., д. 39, лит. А, в соответствии с положениями ст. 40, 44 Федерального закона № 73-ФЗ от 25.06.2002г. «Об объектах культурного наследия (памятниках истории и культуры) народов Российской Федерации»;

9) Проектная документация предусматривает меры, достаточные для обеспечения физической сохранности и сохранения историко-культурной ценности объекта культурного наследия, обозначенные в п. 1 статьи 40 Федерального закона № 73-ФЗ от 25.06.2002г. «Об объектах культурного наследия (памятниках истории и культуры) народов Российской Федерации»;

10) Проектная документация удовлетворяет требованиям к порядку проведения работ по сохранению объекта культурного наследия - в соответствии со ст. 45 Федерального закона № 73-ФЗ от 25.06.2002г. «Об объектах культурного наследия (памятниках истории и культуры) народов Российской Федерации»;

11) Проектная документация предусматривает мероприятия, которые удовлетворяют требованиям к осуществлению деятельности в границах территории объекта культурного наследия - в соответствии со ст. 5.1 Федерального закона № 73-ФЗ от 25.06.2002г. «Об объектах культурного наследия (памятниках истории и культуры) народов Российской Федерации»;

12) Предусмотренные проектной документацией работы в соответствии со ст. 44 Федерального закона № 73-ФЗ от 25.06.2002г. «Об объектах культурного наследия (памятниках истории и культуры) народов Российской Федерации» относятся к работам по приспособлению объекта культурного наследия для современного использования и не противоречат действующему законодательству Российской Федерации в области охраны объектов культурного наследия.

#### 14. Вывод экспертизы.

Проектная документация на проведение работ по сохранению выявленного объекта культурного наследия «Дом Ф.Ф. Нидермейера», расположенного по адресу: Санкт-Петербург, Каменноостровский пр., д. 39, лит. А (Каменноостровский пр., 39), в части приспособления для современного использования квартиры № 19, - «Разработка научно-проектной документации по сохранению выявленного объекта культурного наследия «Дом Ф.Ф. Нидермейера», расположенного по адресу: Санкт-Петербург, Каменноостровский пр., д. 39, лит. А, кв. 19», разработанная ООО «АРМ «Арх-Рест» в 2022г., шифр П-01/10-21 (в составе в соответствии с п. 6 настоящего Акта), соответствует требованиям законодательства Российской Федерации в области государственной охраны объектов культурного наследия (**положительное заключение**).

#### 15. Дата оформления заключения экспертизы.

Председатель экспертной комиссии	<u>подписано электронной подписью</u>	Н.Б. Глинская	30.05.2022
Ответственный секретарь экспертной комиссии	<u>подписано электронной подписью</u>	М.Ф. Прокофьев	30.05.2022
Член экспертной комиссии	<u>подписано электронной подписью</u>	В.А. Калинин	30.05.2022

#### 16. Перечень приложений к заключению экспертизы:

1) Приложение № 1. Копия выписки из решения органа государственной власти о включении объекта культурного наследия в реестр.

2) Приложение № 2. Копии задания на проведение работ по сохранению объекта культурного наследия (памятника истории и культуры) народов Российской Федерации, утверждённого КГИОП.

3) Приложение № 3. Копия решения органа государственной власти об утверждении предмета охраны объекта культурного наследия.

4) Приложение № 4. Копия решения органа государственной власти об утверждении плана границ территории объекта культурного наследия.

5) Приложение № 5. Материалы фотофиксации на момент заключения договора на проведение экспертизы.

6) Приложение № 6. Историческая справка.

7) Приложение № 7. Иные документы, представленные заявителем.

8) Приложение № 8. Копия лицензии на осуществление деятельности по сохранению объектов культурного наследия (памятников истории и культуры) народов Российской Федерации.

9) Приложение № 9. Копии договоров с экспертами.

10) Приложение № 10. Протоколы заседаний экспертной комиссии.

## Приложение № 1

к Акту по результатам проведения государственной историко-культурной экспертизы проектной документации на проведение работ по сохранению выявленного объекта культурного наследия «Дом Ф.Ф. Нидермейера», расположенного по адресу: Санкт-Петербург, Каменноостровский пр., д. 39, лит. А (Каменноостровский пр., 39), в части приспособления для современного использования квартиры № 19, - «Разработка научно-проектной документации по сохранению выявленного объекта культурного наследия «Дом Ф.Ф. Нидермейера», расположенного по адресу: Санкт-Петербург, Каменноостровский пр., д. 39, лит. А, кв. 19», разработанной ООО «АРМ «Арх-Рест» в 2022г., шифр П-01/10-21, с целью определения соответствия проектной документации требованиям законодательства Российской Федерации в области государственной охраны объектов культурного наследия

**Копия выписки из решения органа государственной власти о включении объекта культурного наследия в реестр.**

Администрация Санкт-Петербурга  
КОМИТЕТ ПО ГОСУДАРСТВЕННОМУ КОНТРОЛЮ,  
ИСПОЛЬЗОВАНИЮ И ОХРАНЕ ПАМЯТНИКОВ ИСТОРИИ И КУЛЬТУРЫ

ПРИКАЗ

от 20 февраля 2001 года N 15

Об утверждении Списка вновь выявленных объектов, представляющих историческую, научную, художественную или иную культурную ценность

(с изменениями на 18 августа 2016 года)  
(редакция, действующая с 23 августа 2016 года)

---

Документ с изменениями, внесенными:

[приказом Комитета по государственному контролю, использованию и охране памятников истории и культуры Санкт-Петербурга от 10 мая 2001 года N 48;](#)

[приказом Комитета по государственному контролю, использованию и охране памятников истории и культуры Санкт-Петербурга от 12 октября 2001 года N 107;](#)

[приказом Комитета по государственному контролю, использованию и охране памятников истории и культуры Санкт-Петербурга от 31 июля 2002 года N 8-92;](#)

[приказом Комитета по государственному контролю, использованию и охране памятников истории и культуры Санкт-Петербурга от 15 ноября 2002 года N 8-131;](#)

[приказом Комитета по государственному контролю, использованию и охране памятников истории и культуры Санкт-Петербурга от 18 декабря 2002 года N 8-143;](#)

[приказом Комитета по государственному контролю, использованию и охране памятников истории и культуры Санкт-Петербурга от 3 марта 2003 года N 8-18;](#)

[приказом Комитета по государственному контролю, использованию и охране памятников истории и культуры Администрации Санкт-Петербурга от 24 апреля 2003 года N 8-37;](#)

[приказом Комитета по государственному контролю, использованию и охране памятников истории и культуры Санкт-Петербурга от 18 июня 2003 года N 8-76;](#)

[приказом Комитета по государственному контролю, использованию и охране памятников истории и культуры Санкт-Петербурга от 29 августа 2003 года N 8-114;](#)

[приказом Комитета по государственному контролю, использованию и охране памятников истории и культуры Санкт-Петербурга от 17 ноября 2003 года N 8-144;](#)

[приказом Комитета по государственному контролю, использованию и охране памятников истории и культуры Санкт-Петербурга от 6 августа 2004 года N 8-102;](#)

[приказом Комитета по государственному контролю, использованию и охране памятников истории и культуры Санкт-Петербурга от 15 февраля 2005 года N 8-11;](#)

[приказом Комитета по государственному контролю, использованию и охране памятников истории и культуры Санкт-Петербурга от 30 августа 2005 года N 8-80;](#)

[приказом Комитета по государственному контролю, использованию и охране памятников истории и культуры Санкт-Петербурга от 9 декабря 2005 года N 8-142;](#)

Здание лазарета	1897	арх. Г.И.Люцедарский	там же (лит.Б)	среднее	Рекомендуется к включению в список вновь выявленных объектов, представляющих историческую, научную, художественную или иную культурную ценность, с последующим включением в Список памятников истории и культуры (экспертное заключение от 20.03.2000)
Дом В.Г. и О.М.Чубаковых	1910-1911	арх. В.И.Ван-дер-Гюхт	Каменноостровский пр., 38; Большой пр. П.С., 96	среднее	Рекомендуется к включению в список вновь выявленных объектов, представляющих историческую, научную, художественную или иную культурную ценность (экспертное заключение от 20.03.2000)
Дом Ф.Ф.Нидермейера	1914-1916; 1949-1951, завершение и расширение	арх. А.П.Вайтенс архитекторы Г.А.Вайтенс, П.А.Вайтенс	Каменноостровский пр., 39	среднее	"-
Пункт исключен - <a href="#">распоряжение КГИОП Санкт-Петербурга от 29 апреля 2013 года N 10-228.</a>					
Дом Н.М.Гвоздева и А.М.Бардиной	1903	арх. Д.А.Крыжановский	Каменноостровский пр., 45 (правый лицевой дом)	среднее	"-
Здание скульптурной мастерской А.М.Опекушина	1887; 1894, расширение (правая часть); 1901, перестройка левой части	арх. А.А.Гвоздиовский арх. Ф.К. фон Пирвиц арх. А.Н.Померанцев	Каменноостровский пр.,52 Профессора Попова ул., 24 (корпус по улице)	среднее	"-
Дом А.А.Каплуна	1910	арх. С.Г.Гингер	Каменноостровский пр., 53; Профессора Попова ул., 22 (угловой дом)	среднее	"-

## Приложение № 3

к Акту по результатам проведения государственной историко-культурной экспертизы проектной документации на проведение работ по сохранению выявленного объекта культурного наследия «Дом Ф.Ф. Нидермейера», расположенного по адресу: Санкт-Петербург, Каменноостровский пр., д. 39, лит. А (Каменноостровский пр., 39), в части приспособления для современного использования квартиры № 19, - «Разработка научно-проектной документации по сохранению выявленного объекта культурного наследия «Дом Ф.Ф. Нидермейера», расположенного по адресу: Санкт-Петербург, Каменноостровский пр., д. 39, лит. А, кв. 19», разработанной ООО «АРМ «Арх-Рест» в 2022г., шифр П-01/10-21, с целью определения соответствия проектной документации требованиям законодательства Российской Федерации в области государственной охраны объектов культурного наследия

**Копия решения органа государственной власти об определении предмета охраны объекта культурного наследия.**





ПРАВИТЕЛЬСТВО САНКТ-ПЕТЕРБУРГА  
КОМИТЕТ ПО ГОСУДАРСТВЕННОМУ КОНТРОЛЮ, ИСПОЛЬЗОВАНИЮ  
И ОХРАНЕ ПАМЯТНИКОВ ИСТОРИИ И КУЛЬТУРЫ  
РАСПОРЯЖЕНИЕ

окуд

15.06.2011№ 10-291

**Об утверждении перечня предметов охраны  
выявленного объекта культурного наследия  
здания «Дом Ф.Ф. Нидермейера»**

1. Утвердить перечень предметов охраны выявленного объекта культурного наследия здания «Дом Ф.Ф. Нидермейера», расположенного по адресу: г. Санкт-Петербург, Петроградский район, Каменноостровский пр., д. 39, согласно приложению к настоящему распоряжению.

2. Начальнику финансово-экономического отдела КГИОП обеспечить размещение настоящего распоряжения в электронной форме в локальной компьютерной сети КГИОП.

3. Контроль за выполнением распоряжения остаётся за заместителем председателя КГИОП – начальником управления государственного учета объектов культурного наследия.

Заместитель председателя КГИОП

А.А.Разумов

Приложение к распоряжению КГИОП


от 15.06.2011 № 10-291

**Перечень предметов охраны**  
**выявленного объекта культурного наследия**  
**«Дом Ф.Ф.Нидермейера»**  
**г.Санкт-Петербург, Петроградский район, Каменноостровский пр., д. 39.**

№ п.п.	Виды предметов охраны	Элементы предметов охраны	Фотофиксация
1	2	3	4
1	Объемно-пространственное решение:	историческое объемно-пространственное решение здания состоящего из трех 6-ти этажных на подвалах с мансардой и одного 2-х этажного лицевого корпусов; историческая форма (сложной конфигурации) и габариты крыши; воротный проезд лицевого юго-восточного фасада с плоским перекрытием;	 
2	Конструктивная система здания:	исторические наружные и внутренние кирпичные капитальные стены; исторические отметки плоских междуэтажных перекрытий;	

2

лестница парадная № 1 по Каменноостровскому пр. – местоположение и габариты лестничных маршей; конструкция (лестничные марши на косоурах), ступени из лещадной плиты, ограждение лестничных маршей – материал (металл), техника исполнения (ковка), рисунок (в виде рамочной конструкции из овалов и розеток);



лестница парадная № 2 по северо-западному фасаду - местоположение и габариты лестничных маршей; конструкция (лестничные марши на косоурах), ступени из лещадной плиты, ограждение лестничных маршей – материал (металл), техника исполнения (ковка), рисунок (в виде рамочной конструкции из овалов и розеток);



лестница парадная № 3 по юго-восточному фасаду - местоположение и габариты лестничных маршей; конструкция (лестничные марши на косоурах), ступени из лещадной плиты, ограждение лестничных маршей - материал (металл), техника исполнения (ковка), рисунок ( в виде рамочной конструкции из овалов и розеток);



4

лестница парадная № 4 по юго-восточному фасаду - местоположение и габариты лестничных маршей; конструкция (лестничные марши на косоурах), ступени из лещадной плиты, ограждение лестничных маршей – материал (металл), техника исполнения (ковка), рисунок ( в виде рамочной конструкции из овалов и розеток);



3	Объемно-планировочное решение:	историческое объемно-планировочное решение в габаритах капитальных стен.
---	--------------------------------	--

<p>4 Архитектурно-художественное решение фасадов:</p>	<p>главный лицевой северо-западный фасад:  местоположение, габариты и конфигурация оконных и дверных проемов;  исторический рисунок расстекловки и цвет (коричневый) заполнения оконных и дверных проемов;  материал и характер отделки фасадной поверхности – облицовка цоколя гранитом, ленточный руст в уровне 1-2-го этажей, терразитовая штукатурка;  скругленный в плане южный угол здания;  раскреповка на 11 осей в центральной части в уровне 3-6-го этажей;  местоположение, габариты и конфигурацию витринных оконных проемов в уровне 1-го этажа;  местоположение, конфигурация прямоугольного с уплощенной аркой в завершении дверного проема, декорированного замковым камнем и маскаронном;  местоположение, габариты и конфигурацию прямоугольных оконных проемов в уровне 2-го этажа, декорированных подоконными досками;  местоположение, габариты и конфигурацию прямоугольных оконных проемов, расположенных в неглубоких нишах с полуциркульным завершением, с ложной балюстрадой в подоконных простенках;  местоположение, габариты и конфигурацию прямоугольных оконных проемов, декорированных подоконными досками в уровне 4-5-го этажей;  местоположение, габариты и конфигурацию прямоугольных оконных проемов аттикового этажа;  балконы (2 штуки) с ограждением в виде балясин в уровне 3-го этажа;  балконы (5 штук) с глухими парапетами в уровне 4-го этажа;  балконы (3 штуки) с ограждением в виде балясин в уровне 5-го этажа;</p>	
---	---	---

пилястры коринфского ордера в межоконных простенках в уровне 3-5-го этажей раскрепованной центральной части;

профилированный карниз в уровне 2-3-го этажей;

лепной барельефный фигурный фриз в угловых частях здания в уровне 5-го этажа;

профилированный раскрепованный карниз большого выноса с дентикулами;

парапет аттикового этажа с чередующимися глухими участками и участками с балюстрадой;

венчающий раскрепованный профилированный карниз;

парапет мансардного этажа с чередующимися глухими участками и участками с балюстрадой;

лицевой северный фасад:

2-х этажная центральная часть, фланкированная торцами 6-ти этажных корпусов, оформленными портиками на столбах квадратного сечения в уровне 3-4-го этажей;

местоположение, габариты и конфигурация оконных и дверных проемов;

исторические рисунок расстекловки и цвет (коричневый) заполнения оконных и дверных проемов;

материал и характер отделки фасадной поверхности – облицовка цоколя гранитом, ленточный руст в уровне 1-2-го этажей, терразитовая штукатурка;

местоположение, габариты и конфигурацию витринных оконных проемов в уровне 1-го этажа;

местоположение, габариты и конфигурацию прямоугольных оконных проемов в уровне 2-го этажа, декорированных подоконными досками;

местоположение, габариты и конфигурацию прямоугольных оконных проемов, расположенных в неглубоких нишах с полуциркульным завершением, декорированные ложной балюстрадой в подоконных простенках;



местоположение, габариты и конфигурацию прямоугольных оконных проемов, декорированных подоконными досками в уровне 4-5-го этажей;

местоположение, габариты и конфигурацию прямоугольных оконных проемов аттикового этажа;

балконы на четырех кронштейнах (2 штуки) с ограждением в виде балясин в уровне 3-го этажа;

балконы на двух кронштейнах (2 штуки) с глухими парапетами в уровне 4-го этажа;

парапет венчающий 2-х этажную центральную часть с чередующимися глухими участками и участками с балюстрадой;

лепной барельефный фигурный фриз в уровне 5-го этажа;

профилированный раскрепованный карниз большого выноса с дентикулами;

парапет аттикового этажа с чередующимися глухими участками и участками с балюстрадой;

венчающий раскрепованный профилированный карниз;

парапет мансардного этажа с чередующимися глухими участками и участками с балюстрадой;

лицевой юго-восточный фасад:

местоположение, габариты и конфигурация оконных и дверных проемов;

исторические рисунок расстекловки и цвет (коричневый) заполнения оконных и дверных проемов;

материал и характер отделки фасадной поверхности – облицовка цоколя гранитом, ленточный руст в уровне 1-2-го этажей, терразитовая штукатурка;

скругленный в плане южный угол здания;

раскреповка на 11 осей в центральной части в уровне 3-6-го этажей;

местоположение, габариты и конфигурацию витринных оконных проемов в уровне 1-о этажа;

местоположение, габариты и





конфигурацию прямоугольных оконных проемов в уровне 2-го этажа, декорированных подоконными досками;

местоположение, габариты и конфигурацию прямоугольных оконных проемов, расположенных в неглубоких нишах с полуциркульным завершением, декорированные ложной балюстрадой в подоконных простенках;

местоположение, габариты и конфигурацию прямоугольных оконных проемов, декорированных подоконными досками в уровне 4-5-го этажей;

местоположение, габариты и конфигурацию прямоугольных оконных проемов аттикового этажа;

балкон с ограждением в виде балясин в уровне 3-го этажа;

балконы (10 штук) с глухими парапетами в уровне 4-го этажа;

балконы (4 штуки) с ограждением в виде балясин в уровне 5-го этажа;

балконы (9 штук) с ограждением в виде балясин в уровне аттикового этажа;

пилястры коринфского ордера в межоконных простенках в уровне 3-5-го этажей раскрепованной центральной части;

профилированный карниз в уровне 2-3-го этажей;

лепной барельефный фигурный фриз в уровне 5-го этажа;

профилированный раскрепованный карниз большого выноса с дентикулами;

парапет аттикового этажа с чередующимися глухими участками и участками с балюстрадой;

венчающий раскрепованный профилированный карниз;

парапет мансардного этажа с чередующимися глухими участками и участками с балюстрадой;




дворовые фасады:  
местоположение, габариты и конфигурация оконных и дверных проемов;  
исторические рисунок расстекловки заполнения оконных и дверных проемов;  
материал и характер отделки фасадной поверхности – гладкая штукатурка;  
местоположение, габариты и конфигурацию прямоугольных оконных проемов в уровне 1-6-го этажей;  
балконы (4 штуки);  
венчающий профилированный карниз;  
парапет аттикового этажа с чередующимися глухими участками и участками с балюстрадой;





- 5 Декоративно-художественная отделка интерьеров: лестница парадная № 1 по Каменноостровскому пр. – потолочные зеркала прямоугольной формы в обрамлении лепного декора в вестибюле;




11

лестница парадная № 2 по северо-западному фасаду:  
покрытие пола межэтажных площадок – метлахская плитка в два цвета (светлая и темная охра);



лестница парадная № 3 по юго-восточному фасаду:  
потолочные зеркала прямоугольной формы в обрамлении лепного декора в вестибюле;  
филенки, оформляющие стены вестибюля;



лестница парадная № 4 по юго-восточному фасаду: падуга и профилированные тяги, оформляющие потолок вестибюля;  
плоские перекрытия межэтажных площадок, декорированные потолочными зеркалами;





Приложение № 4  
к Акту по результатам проведения государственной историко-культурной экспертизы проектной документации на проведение работ по сохранению выявленного объекта культурного наследия «Дом Ф.Ф. Нидермейера», расположенного по адресу: Санкт-Петербург, Каменноостровский пр., д. 39, лит. А (Каменноостровский пр., 39), в части приспособления для современного использования квартиры № 19, - «Разработка научно-проектной документации по сохранению выявленного объекта культурного наследия «Дом Ф.Ф. Нидермейера», расположенного по адресу: Санкт-Петербург, Каменноостровский пр., д. 39, лит. А, кв. 19», разработанной ООО «АРМ «Арх-Рест» в 2022г., шифр П-01/10-21, с целью определения соответствия проектной документации требованиям законодательства Российской Федерации в области государственной охраны объектов культурного наследия

**Копия решения органа государственной власти об утверждении плана границ территории объекта культурного наследия.**

Заместитель председателя Комитета по государственному контролю, использованию и охране памятников истории и культуры - начальник управления государственного учета памятников



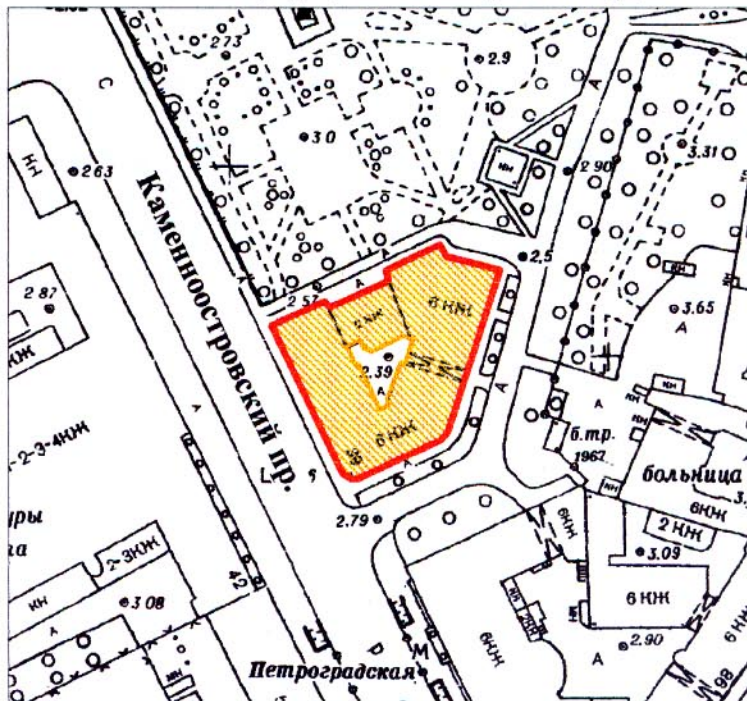
В. М. Кириков

М.П.

18 мая 2002



**План границ территории выявленного объекта культурного наследия " Дом Ф. Ф. Нидермейера "**

г. Санкт-Петербург, Каменноостровский пр., 39



масштаб 1:2000

**УСЛОВНЫЕ ОБОЗНАЧЕНИЯ**

-  граница территории выявленного объекта культурного наследия
-  выявленный объект культурного наследия

ПРАВИТЕЛЬСТВО САНКТ-ПЕТЕРБУРГА  
КГИОП  
ОГРН 1037843025527

**Копия верна**

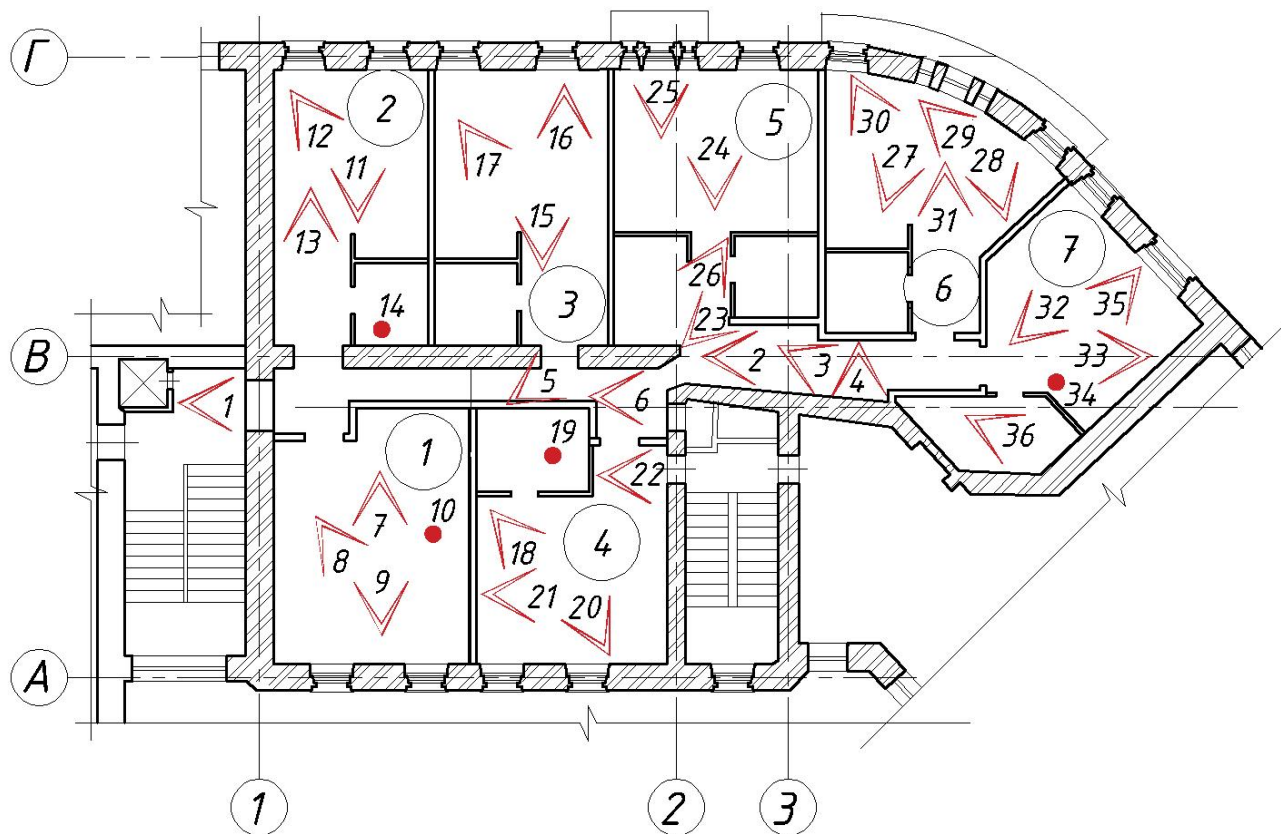
Исполнитель: \_\_\_\_\_ / \_\_\_\_\_ /

Приложение № 5  
к Акту по результатам проведения государственной историко-культурной экспертизы проектной документации на проведение работ по сохранению выявленного объекта культурного наследия «Дом Ф.Ф. Нидермейера», расположенного по адресу: Санкт-Петербург, Каменноостровский пр., д. 39, лит. А (Каменноостровский пр., 39), в части приспособления для современного использования квартиры № 19, - «Разработка научно-проектной документации по сохранению выявленного объекта культурного наследия «Дом Ф.Ф. Нидермейера», расположенного по адресу: Санкт-Петербург, Каменноостровский пр., д. 39, лит. А, кв. 19», разработанной ООО «АРМ «Арх-Рест» в 2022г., шифр П-01/10-21, с целью определения соответствия проектной документации требованиям законодательства Российской Федерации в области государственной охраны объектов культурного наследия

**Материалы фотофиксации на момент заключения договора на проведение экспертизы.**

Дата фотофиксации: 25.04.2022г. – на момент заключения договоров на проведение государственной историко-культурной экспертизы.





 Точка съемки и номер фото

 Съемка фрагмента потолка

 Номер помещения

План-схема фотофиксации.



*Фото 1. Входная дверь в квартиру 19.*



*Φοτο 2. Κοριδορ*



*Фото 3. Вид на потолок коридора и несущую стену.*



*Фото 4. Фрагмент стены в коридоре. Канализационные стояки.*



*Фото 5. Несущая стена. Пром в помещение 3*



*Фото 6. Коридор. Проем в несущей стене и дверной проем в кладовую.*



*Фото 7. Помещение 1. Вид на стену с окнами.*



*Фото 8. Помещение 1. Вид на перегородку и стену с окнами.*





*Фото 9. Помещение 1. Вид на вход в помещение.*



*Фото 10. Помещение 1. Потолочная розетка.*



Фото 11. Помещение 2. Вид на стену с окнами.



Фото 12. Помещение 2. Вид на перегородку и вход во вспомогательное помещение.



*Фото 13. Помещение 2. Выход из помещения.*



*Фото 14. Помещение 2. Фрагмент потолка вспомогательного помещения.*




*Фото 15. Помещение 3. Вид на стену с окнами.*



*Фото 16. Помещение 3. Несущая стена. Выход из помещения.*



Фото 17. Помещение 3. Вид на перегородку и вход во вспомогательное помещение.



*Фото 18. Помещение 4. Вид на стену с окнами.*



*Фото 19. Помещение 4. Потолок во вспомогательном помещении.*



Фото 20. Помещение 4. Вид на вход во вспомогательное помещение.



Фото 21. Помещение 4. Вид на несущую стену и фрагмент окна.





*Фото 22. Помещение 4. Дверь на черную лестницу.*



*Фото 23. Помещение 5. Проход в помещение.*



*Фото 24. Помещение 5. Вид на стену с окнами.*




*Фото 25. Помещение 5. Фрагмент балконной двери.*



*Фото 26. Вид из помещения 5 на несущие стены (коридор).*



*Фото 27. Помещение 6. Вид на стену с окнами.*



*Фото 28. Помещение 6. Вид на стену с окнами и перегородку.*



Фото 29. Помещение 6. Перегородка и фрагмент потолка.





Фото 30. Помещение 6. Межкомнатная перегородка и перегородка вспомогательного помещения.



*Фото 31. Помещение 6. Выход из помещения.*



*Фото 32. Помещение 7. Вид на стену с окнами.*



*Фото 33. Помещение 7. Вид на выход из помещения и фрагмент потолка.*



*Фото 34. Помещение 7. Потолочная розетка.*






Фото 35. Помещение 7. Вид на выход из помещения и вход во вспомогательное помещение.




Фото 36. Помещение 7. Фрагмент стены и пола вспомогательного помещения.

**Приложение № 8**

к Акту по результатам проведения государственной историко-культурной экспертизы проектной документации на проведение работ по сохранению выявленного объекта культурного наследия «Дом Ф.Ф. Нидермейера», расположенного по адресу: Санкт-Петербург, Каменноостровский пр., д. 39, лит. А (Каменноостровский пр., 39), в части приспособления для современного использования квартиры № 19, - «Разработка научно-проектной документации по сохранению выявленного объекта культурного наследия «Дом Ф.Ф. Нидермейера», расположенного по адресу: Санкт-Петербург, Каменноостровский пр., д. 39, лит. А, кв. 19», разработанной ООО «АРМ «Арх-Рест» в 2022г., шифр П-01/10-21, с целью определения соответствия проектной документации требованиям законодательства Российской Федерации в области государственной охраны объектов культурного наследия

**Историческая справка**

Дом Ф.Ф. Нидермейера расположен по адресу г. Санкт-Петербург, Каменноостровский пр., 39. Объект включен в Список выявленных объектов, представляющих историческую, научную, художественную или иную культурную ценность (Далее – Объект).

Объект расположен в квартале, образованном Каменноостровским проспектом, набережной реки Карповки и Большим проспектом Петроградской стороны. История этой территории неразрывно связана с развитием Петроградской стороны и Каменноостровского проспекта в начале XX века.

Формирование Каменноостровского проспекта происходило постепенно, начиная с XVIII века. В разное время появлялись отрезки дорог, которые в дальнейшем образовали полноценную магистраль. Так в 1712 году на месте улицы Мира находилась Оружейная улица и от нее шла дорога до Троицкой площади. На плане Санкт-Петербурга 1738 года появляется Большая Ружейная (Оружейная) улица, которая пролегла уже от нынешнего Кронверкского проспекта до Большой Пушкарской.

В 1753 году улица была центральной магистралью Монетной слободы и ее название стало Монетческая улица. В том же году появилась улица от современной площади Льва *Трухачева* Толстого до Левашовского проспекта, которая была продлена до набережной реки Карповки в 1756 году. В том же 1796 году улицы были объединены, и вся дорога от Кронверкского проспекта до набережной реки Карповки стала называться Ружейной улицей. Вновь улицы были разделены на две уже в 1806 году, так, часть от Кронверкского проспекта до нынешней Большой монетной сохранила название Ружейной, а от современной площади Льва Толстого до реки Карповки была переименована в Языковую<sup>1</sup>.

В начале XIX века Каменный остров стал популярным у светского общества местом для постройки дач. В результате было принято решение о продлении Языковой улицы до Каменного острова. Этот участок дороги в разное время имел различные названия, отвечающие его прямому назначению, такие как «дорога на Каменный остров», «проспект к Каменному острову», «Каменноостровская дорога» и т.д. В начале XIX века встречается наименование «Каменно-Островский проспект» и «Большая дорога на Каменный остров». Название Каменноостровский проспект впервые

<sup>1</sup> Привалов В.Д. Каменноостровский проспект. М.: ЗАО Центрполиграф, 2005 год. С 11.

появляется на картах города только в 1822 году, однако, так называется только часть, находящаяся рядом с Каменным островом<sup>2</sup>.

Окончательно Каменноостровский проспект был сформирован только к середине XIX века. В это время Петроградская сторона всё еще оставалась городской окраиной, наполненной огородами и деревянными заборами. Дома и участки принадлежали в основном офицерам, мещанам и купцам. А.Ф. Кони, русский юрист и общественный деятель, писал: «Большой проспект, с одной стороны, и запущенный Александровский парк, с другой, – вели на Каменноостровский проспект, состоявший из редких построек, перемежавшихся с длинными заборами, за которыми были обширные огороды. Единственное, большое каменное здание... был Александровский лицей...»<sup>3</sup>.

В начале XX века в этом районе стала активно развиваться инфраструктура и началась застройка этой территории. На это же время приходится строительство постоянного моста, которое сильно повлияло на судьбу района. Троицкий мост был сооружен в 1897 – 1903 годах по проекту французской фирмы «Батиньоль» совместно с русскими инженерами. До этого существовал лишь временный наплавной мост, который просуществовал 70 лет.

В 1903 году Каменноостровский проспект был продлен через Александровский парк к Троицкому мосту. Желаящих переселиться на Петроградскую сторону становилось всё больше, как и желающих вложиться в строительство. Застройка началась стремительно и повлекла за собой ряд критических комментариев, например архитектор Л.Н. Бенуа в «Записках о моей деятельности» написал: «примером отсутствия государственного взгляда на строительство... является непредвидение важности такой городской артерии, как Каменноостровский проспект». Проспект не успели расширить, так как вся территория была очень быстро застроена доходными домами.

Для застройки района было привлечено большое количество знаменитых архитекторов, которые и сформировали современный облик района. Дом Ф.Ф. Нидермейера был построен по проекту архитектора А.П. Вайтенса в 1914 – 1915 годах и надстроен в 1949 – 1951 его сыновьями, Г.А. и П.А. Вайтенсами.

<sup>2</sup> Привалов В.Д. Каменноостровский проспект... С. 11.

<sup>3</sup> Привалов В.Д. Каменноостровский проспект... С. 13.

В середине XIX века исследуемый участок занимал большую территорию между современными Каменноостровским проспектом, набережной реки Карповки и улицей Льва Толстого. Территория изменялась и распределялась между владельцами, в результате чего участок был уменьшен. В 1870-х владельцем части, примыкающей к Каменноостровскому проспекту, стал предприниматель Э.А. Рост<sup>4</sup>. На его территории было построено двухэтажное каменное здание, П-образное в плане<sup>5</sup>. К 1912 году границы современного участка были окончательно сформированы, и до 1913 года он принадлежал наследникам Э.А. Роста.

В 1913 году участок переходит к потомственному почетному гражданину Ф.Ф. Нидермейеру. Федор Федорович Нидермейер, он же Фердинанд Нидермейер, служил в ссудном банке и числился казначеем комитета Ведомства учреждений Императрицы Марии по управлению благотворительностью в Российской империи. С 1916 по 1917 годы

Ф.Ф. Нидермейер был директором Санкт-Петербургского частного коммерческого банка – первого российского акционерного коммерческого банка, существовавшего в 1864 – 1917 годах. «Нидермейер выставлен мною кандидатом в директора банка»<sup>6</sup>, вспоминает полковник П.Р. Бермонт-Авалов. Сын Нидермейера – архитектор-художник Андрей Федорович Нидермейер (1876 – 1940) служил в Министерстве Торговли и промышленности.

Первый проект здания, в стиле неоклассицизм, принадлежал архитектору А.П. Вайтенсу. Андрей Петрович Вайтенс – выпускник Академии Художеств (ныне Академии Художеств имени И.Е. Репина). После окончания обучения работал в Москве и Петербурге. Был членом Петербургского общества архитекторов. Во время Первой мировой войны был начальником Инженерной дружины, которая занималась восстановлением оборонительных укреплений под Петроградом. После революции работал в Краснодаре и организовал в Кубанском политехническом институте архитектурный факультет совместно с А.А. Юнгером.

По проекту А.П. Вайтенса на месте исследуемого участка планировалось возведение 6-ти этажного дома сложной формы с мансардой. Здание с небольшим двором-колодцем, было обращено фасадами на Каменноостровский проспект, набережную реки Карповки и Большой

<sup>4</sup> КГИОП. Акт. Шифр: 17046.

<sup>5</sup> ЦГИА СПб. Фонд 513. Опись 102. Дело 7783. Л.133-134.

<sup>6</sup> Полковник П.Р. Бермонт-Авалов. Документы и воспоминания. 122. Доклад неустановленного лица Бермонту-Авалову». Редактор-составитель Ю.Г. Фельштинский М.: Журнал «Вопросы истории», 2003, №1 – 7.

проспект Петроградской стороны. Все фасады здания лицевые, решены в неоклассическом стиле.

В 1914 году вышло постановление о разрешении работ по этой постройке<sup>7</sup>. Строительство началось, но в процессе были внесены изменения. В 1916 году вышло Постановление Санкт-Петербургской Городской управы о разрешении работ по постройке двухэтажного дома, вместо ранее утвержденного шестиэтажного дома<sup>8</sup>. В результате, здание по новому плану было построено в 1916 году. Так, шесть этажей были возведены только со стороны уже не существующей улицы, ведущей от Каменноостровского проспекта к набережной реки Карповки (ранее она называлась «Новопроложенная»). Корпуса со стороны Каменноостровского проспекта и со стороны сквера Профессора Попова оставались двухэтажными до 1940-х годов.

Есть версия о том, что полноценной реализации проекта помешала Первая Мировая война<sup>9</sup>, однако, точная причина не ясна. Скорее всего изменению проекта послужило разорение домовладельца, так как в 1916 году деятельность Торгового дома, совладельцем которого был Нидермейер, была приостановлена «за неимением товаров»<sup>10</sup>.

В 1949 – 1951 годах двухэтажные корпуса были расширены и надстроены сыновьями А.П. Вайтенса – Г.А. Вайтенсом и П.А. Вайтенсом.

Братья Вайтенсы закончили Академию Художеств (ныне Академия Художеств имени И.Е. Репина) в 1931 году. Оба брата сотрудничали со своим отцом. Георгий Андреевич руководил с строительством Дома правительства в Сухуми с 1936 по 1939 годы, участвовал в проектировании театра в Ростове - на - Дону, а также в реконструкции Гостиного двора и школы на Бородинской улице. В 1920 – 1930-х годах проектировал промышленные выставки, используя приемы авангарда. В Ленинграде работал над проектами промышленных зданий, стремясь к ансамблевым решениям. Ряд проектов были созданы им для Мурманска и Клайпеды<sup>11</sup>. Петр Андреевич занимался реконструкцией Конногвардейского манежа и проектированием комплекса Института экспериментальной медицины в сотрудничестве с Н.Е. Лансером с

<sup>7</sup> ЦГИА СПб. Фонд 513. Описание 102. Дело 7783. Л.135.

<sup>8</sup> ЦГИА СПб. Фонд 513. Описание 102. Дело 7783. Л 196 об.

<sup>9</sup> Привалов В.Д. Каменноостровский проспект... С. 392.

<sup>10</sup> КГИОП. Акт. Шифр: 17046.

<sup>11</sup> Зодчие Санкт-Петербурга. XX век. сост. В. Г. Исаченко. – СПб.: Лениздат, 2000. С. 644 – 645.

1931 по 1933 годы. Проектировал промышленные здания, одним из которых был административный корпус завода турбинных лопаток на улице Седова.

После Великой Отечественной Войны первым значительным проектом в карьере архитекторов стало завершение строительства бывшего дома Ф.Ф. Нидермейера на Каменноостровском проспекте по проекту их отца. «В 1946–1950 гг. проект был закончен и реализован. Это одно из лучших зданий проспекта по цельности и гармоничности облика, оно воспринимается как единый законченный комплекс»<sup>12</sup>.

Архитекторы достроили здание по проекту 1914 года, разработанному их отцом, с незначительными изменениями<sup>13</sup>. Фасады здания были украшены в уровне 5-го этажа барельефным фризом, работой скульпторов Е.Г. Захарова, А.Г. Овсянникова и Л.М. Торича.

На сегодняшний день в здании находятся жилые квартиры, офисные помещения, кафе и магазины.

<sup>12</sup> Зодчие Санкт-Петербурга. XX век. сост. В. Г. Исаченко. – СПб.: Лениздат, 2000. С. 644 – 645.

<sup>13</sup> КГИОП. Акт. Шифр: 17046.

## ИСПОЛЬЗОВАННЫЕ АРХИВНЫЕ МАТЕРИАЛЫ И ЛИТЕРАТУРА

### Архивные материалы

#### **Центральный государственный исторический архив Санкт-Петербурга (ЦГИА СПб)**

ЦГИА СПб. Фонд 513. Опись 102. Дело 7783

ЦГИА СПб. Фонд 515. Опись 4. Дело 2199

#### **Архив ГК ГГФ КГА СПб**

Планы топографических съёмок. Планшет № 2529-10. 1934, 1991 гг.

#### **Центральный Государственный архив кинофотофоно-документов Санкт-Петербурга (ЦГА КФФД СПб)**

ЦГАКФФД СПб Шифр: Гр 88157. Фасад дома №37б на Кировском проспекте. 1947 г. Автор съёмки не установлен.

ЦГАКФФД СПб Шифр: Бр 45170. Фасад дома №37б на Кировском проспекте. Кон. 1950-х - нач. 1960-х гг. Автор съёмки не установлен.

ЦГАКФФД СПб Шифр Гр 88156. Фасад дома №37б на Кировском проспекте. 1947 г. Автор съёмки не установлен.

ЦГАКФФД СПб Шифр Гр 74104. Угловой фасад дома №37б на Кировском проспекте. 1960 г. Автор съёмки не установлен.

#### **Архив КГИОП**

1. Акт по результатам государственной историк-культурной экспертизы проектной документации на проведение работ по сохранению выявленного объекта культурного наследия «Дом Ф.Ф. Нидермейера». (г. Санкт-Петербург, Петроградский р-он, Каменноостровский пр., д. 39, лит А). Эксперты: Прокофьев М.Ф., Глинская Н.Б., Калинин В.А. Шифр: 17046.

2. Акт по результатам государственной историко-культурной экспертизы проектной документации на проведение работ по сохранению выявленного объекта культурного наследия «Дом Ф.Ф. Нидермейера» по адресу: г. Санкт-Петербург, Каменноостровский пр., 39 – «Проект приспособления в части перепланировки под офис с объединением помещения 12-Н и квартиры 18 по адресу: СПб, Петроградский район. Каменноостровский пр., д. 39, Лит. А.



(для подготовки Распоряжения администрации о переводе квартиры №18 в нежилой фонд)». Прокофьев М.Ф., Глинская Н.Б., Калинин В.А.  
Шифр: 02/01-19

3. Акт по результатам государственной историко-культурной экспертизы проектной документации на проведение работ по сохранению выявленного объекта культурного наследия «Дом Ф.Ф. Нидермейера» (г. Санкт-Петербург, Петроградский р-он, Каменноостровский пр., д 39, Лит А.). Эксперты: Прокофьев М.Ф., Глинская Н.Б., Калинин В.А. Шифр: 02/01-2018.

### Электронные ресурсы

Retro photos of mankind's habitat – «PastVu»: [сайт] URL: <https://pastvu.com/>

Коллекция старых карт городов России и зарубежья – «Retromap» [сайт] URL: <http://retromap.ru/>

Старые карты городов России онлайн – «Это Место.ру» [сайт] URL: <http://www.etomesto.ru/>

Архитектурный сайт Санкт-Петербурга – «CityWalls» [сайт] URL: <https://www.citywalls.ru/>

### Литература

1. Ежегодник Общества архитекторов-художников. Вып. 11. Петроград. 1916.
2. Зодчие Санкт-Петербурга. XX век. сост. В. Г. Исаченко. – СПб.: Лениздат, 2000. С. 644-645.
3. План С. Петербурга 1885 года. Картографическое заведение Ильина А.
4. Полковник П.Р. Бермонт-Авалов. Документы и воспоминания. 122. Доклад неустановленного лица Бермонту-Авалову». Редактор-составитель Ю.Г. Фельштинский М.: Журнал «Вопросы истории, 2003, №1-7.
5. Привалов В.Д. Каменноостровский проспект. М.: ЗАО Центрполиграф, 2005 год.
6. Шуберт Ф. Ф. Подробный план столичного города Санкт-Петербурга. 1:4200; 42 м в 1 см. Репринтное издание 1828 г. СПб, 2017.

**ИКОНОГРАФИЯ**

## СПИСОК ИЛЛЮСТРАЦИЙ

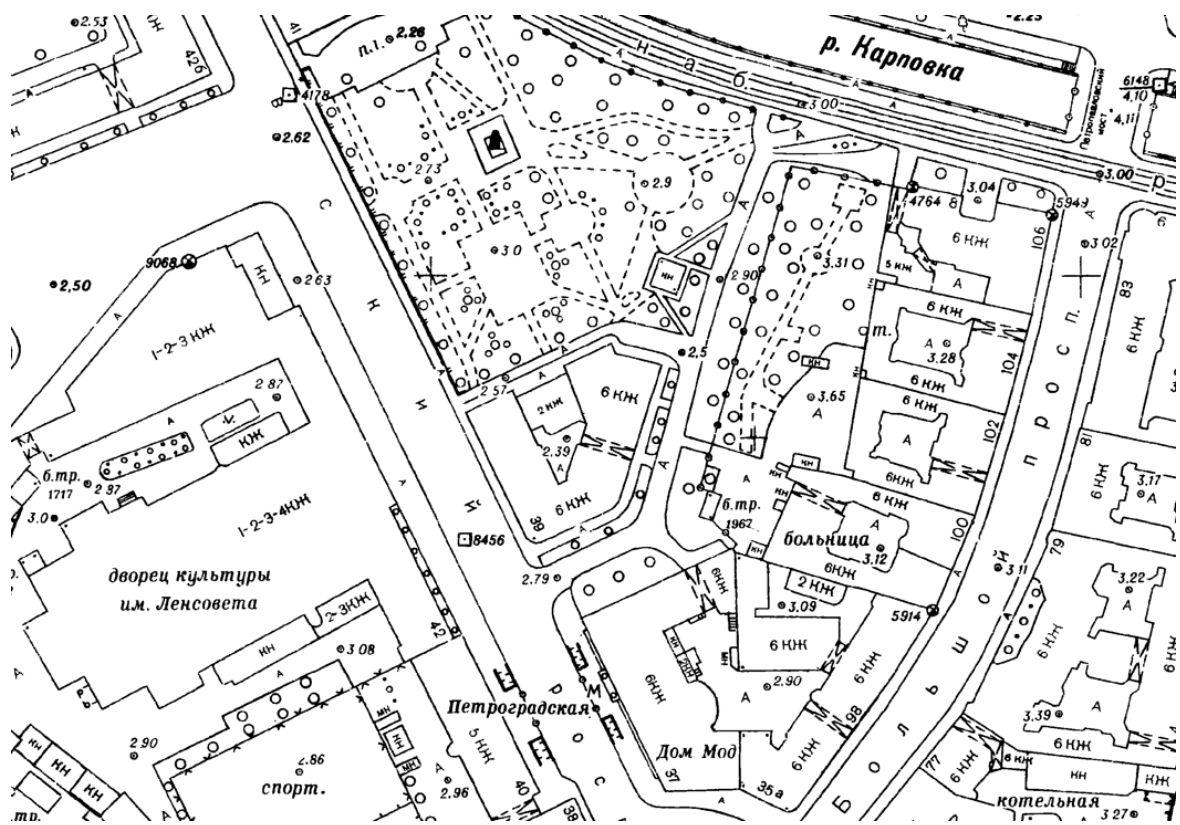
1. Планы топографических съёмок. Планшет № 2529 -10. 1934 год. Архив ГК ГГФ КГА СПб.
2. Планы топографических съёмок. Планшет № 2529 -10. 1991 год. Архив ГК ГГФ КГА СПб.
3. План Санкт-Петербурга Ф.Ф. Шуберта, 1828 г. Фрагмент. Источник: Шуберт Ф.Ф. Подробный план столичного города Санкт-Петербурга. 1:4200; 42 м в 1 см. Репринтное издание 1828 г. СПб, 2017.
4. План С. Петербурга 1885 года. Картографическое заведение А. Ильина. Фрагмент.
5. Генеральный план двора. 1861 год. ЦГИА СПб. Ф.513. Оп. 102. Д. 7783. Л. 5,6.
6. Генеральный план двора. 1861 год. ЦГИА СПб. Ф.513. Оп. 102. Д. 7783. Л. 5,6.
7. Генеральный план двора. 1878 год. ЦГИА СПб. Ф.513. Оп. 102. Д. 7783. ЛЛ. 8а,8.
8. Генеральный план двора. 1878 год. ЦГИА СПб. Ф.513. Оп. 102. Д. 7783. ЛЛ. 8,9.
9. Генеральный план двора. 1879 год. ЦГИА СПб. Ф.513. Оп. 102. Д. 7783. ЛЛ. 22,23.
10. Генеральный план двора. 1879 год. ЦГИА СПб. Ф.513. Оп. 102. Д. 7783. ЛЛ. 23,24.
11. Генеральный план двора. 1897 год. ЦГИА СПб. Ф.513. Оп. 102. Д. 7783. ЛЛ. 62, 63.
12. Генеральный план двора. 1912 год. ЦГИА СПб. Ф.513. Оп. 102. Д. 7783. ЛЛ. 133, 134.
13. Постановление городской управы о строительстве 6-ти этажного дома с мансардой. 1914 год. ЦГИА СПб. Ф.513. Оп. 102. Д. 7783. Л.135.
14. Проект 6-этажного дома. генеральный план участка Ф.Ф. Нидермейера. Арх. А.П. Вайтенс. 1914 год. ЦГИА СПб. Ф.513. Оп. 102. Д. 7783. ЛЛ.136-138.
15. Проект постройки 6-этажного дома. Детальный план 2-5 этажей. Арх. А.П. Вайтенс. 1914 год. ЦГИА СПб. Ф. 513. Оп. 102. Д. 7783. ЛЛ. 147-149.
16. Проект постройки 6-этажного дома. Фасад по Каменноостровскому проспекту. Арх. А.П. Вайтенс. 1914 год. ЦГИА СПб. Ф.513. Оп. 102. Д. 7783. ЛЛ. 165-170.
17. Проект постройки 6-этажного дома. Торцевой фасад. Арх. А.П. Вайтенс. 1914 год. ЦГИА СПб. Ф.513. Оп. 102. Д. 7783. ЛЛ. 172-176.

18. Проект постройки 6-этажного дома. Торцевой фасад. Арх. А.П. Вайтенс. 1914 год. ЦГИА СПб. Ф.513. Оп. 102. Д. 7783. ЛЛ. 172-176.
19. Постановление СПб. Городской управы об утверждении проекта постройки дома по проекту 1914 года. ЦГИА СПб. Ф.513. Оп. 102. Д. 7783. Л. 183.
20. Постановление СПб. Городской управы о разрешении работ по постройке 2-этажного дома, вместо ранее утвержденного 6-этажного. 1916 год. ЦГИА СПб. Ф.513. оп. 102. Д. 7783. Л. 196 об.
21. Проект постройки 2-этажного корпуса по Каменноостровскому проспекту. (изменение проекта 1914 года). Арх. А.П. Вайтенс. План. Северный фасад. 1916 год. ЦГИА СПб. Ф. 513. Оп. 102. Д.7783. ЛЛ. 196-198.
22. Проект постройки 2-этажного корпуса по Каменноостровскому проспекту. (изменение проекта 1914 года). Арх. А.П. Вайтенс. План. Северный фасад. 1916 год. ЦГИА СПб. Ф. 513. Оп. 102. Д.7783. ЛЛ. 197-199.
23. Проект постройки 2-этажного корпуса по Каменноостровскому проспекту. (изменение проекта 1914 года). Арх. А.П. Вайтенс. План. Северный фасад. 1916 год. ЦГИА СПб. Ф. 513. Оп. 102. Д.7783. ЛЛ. 198-200.
24. Проект постройки 2-этажного корпуса по Каменноостровскому проспекту. (изменение проекта 1914 года). Арх. А.П. Вайтенс. Разрез по линии АБ. 1916 год. ЦГИА СПб. Ф. 513. Оп. 102. Д.7783. ЛЛ. 204-205.
25. План двора. ЦГИА СПб. Ф. 513. Оп. 102. Д.7783. Л. 206.
26. План двора 1918 од. ЦГИА СПб. Ф. 513. Оп. 102. Д.7783. Л.211.
27. Доходный дом Ф.Ф. Нидермейера. 1915 год. [Электронный доступ]: <https://pastvu.com/p/666954>.
28. Ежегодник Общества архитекторов-художников. Вып. 11. Петроград. 1916 год. С 23.
29. Ежегодник Общества архитекторов-художников. Вып. 11. Петроград. 1916 год. С 24.
30. Фасад дома №37б на Кировском проспекте. 1947 год. Автор съемки не установлен. ЦГАКФФД СПб. Шифр: Гр 88157.
31. Фасад дома №37б на Кировском проспекте. 1947 год. Автор съемки не установлен. ЦГАКФФД СПб. Шифр: Гр 88156.
32. Кировский проспект д. 39. 1953 год. [Электронный доступ]: <https://pastvu.com/p/185270>.
33. Фасад дома №37б на Кировском проспекте. Конец 1950-х - начало 1960-х годов. Автор съемки не установлен. ЦГАКФФД СПб. Шифр: Бр 45170.

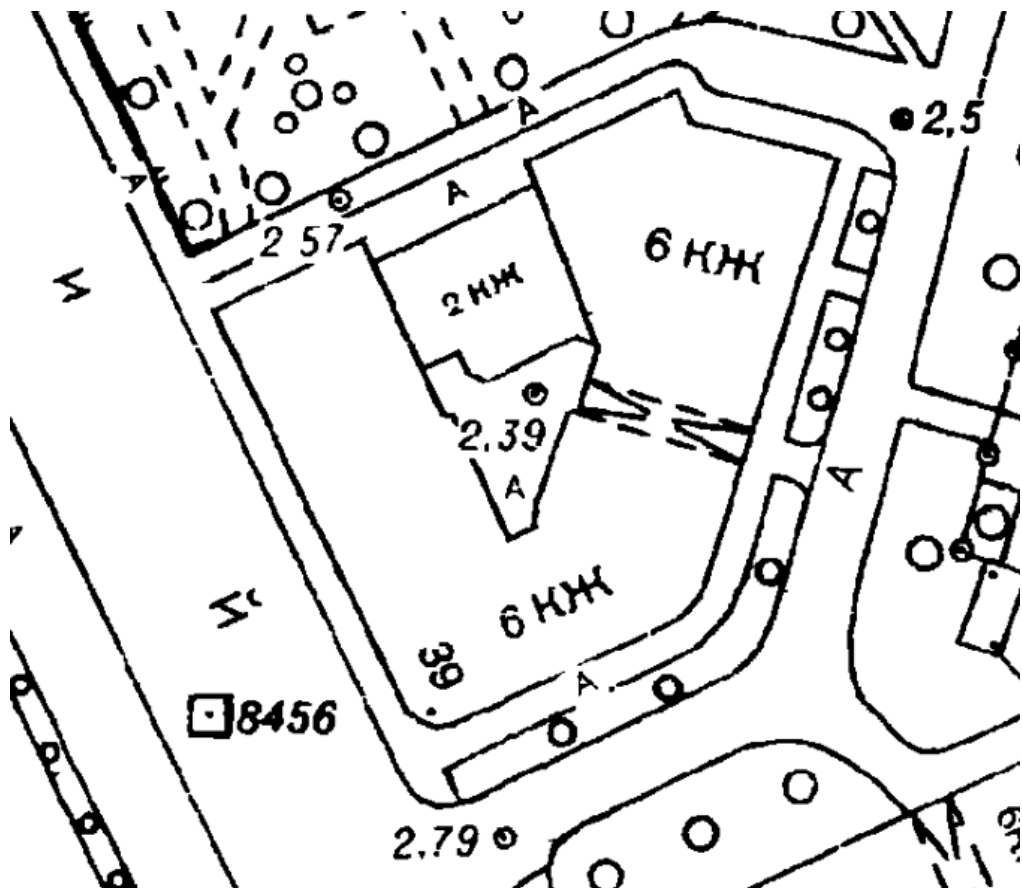
34. Угловой фасад дома №376 на Кировском проспекте. 1960 г. Автор съемки не установлен. ЦГАКФФД СПб. Шифр: Гр 74104.



1. Планы топографических съёмок. Планшет № 2529 -10. 1934 год. Архив  
ГК ГГФ КГА СПб.



2. Планы топографических съёмок. Планшет № 2529 -10. 1991 год. Архив ГК ГГФ КГА СПб.

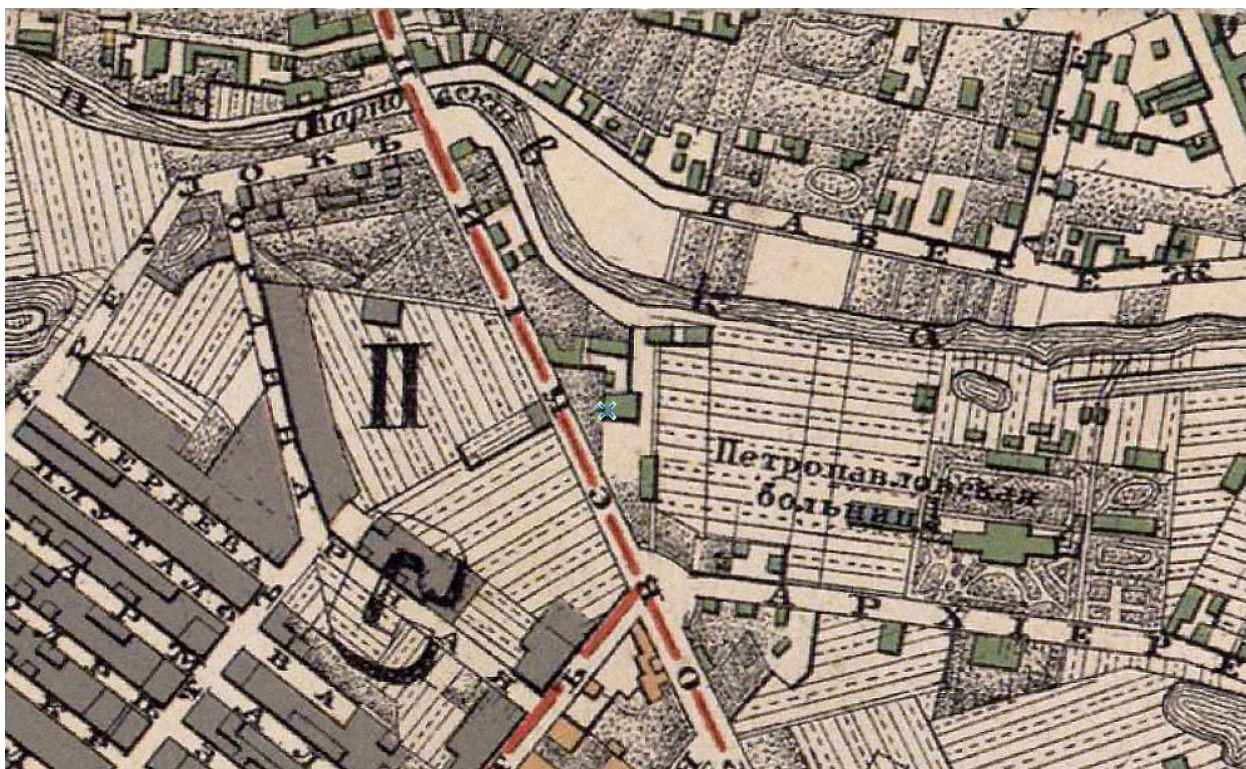




3. План Санкт-Петербурга Ф.Ф. Шуберта, 1828 г. Фрагмент. Источник: Шуберт Ф.Ф. Подробный план столичного города Санкт-Петербурга. 1:4200; 42 м в 1 см. Репринтное издание 1828 г. СПб, 2017.

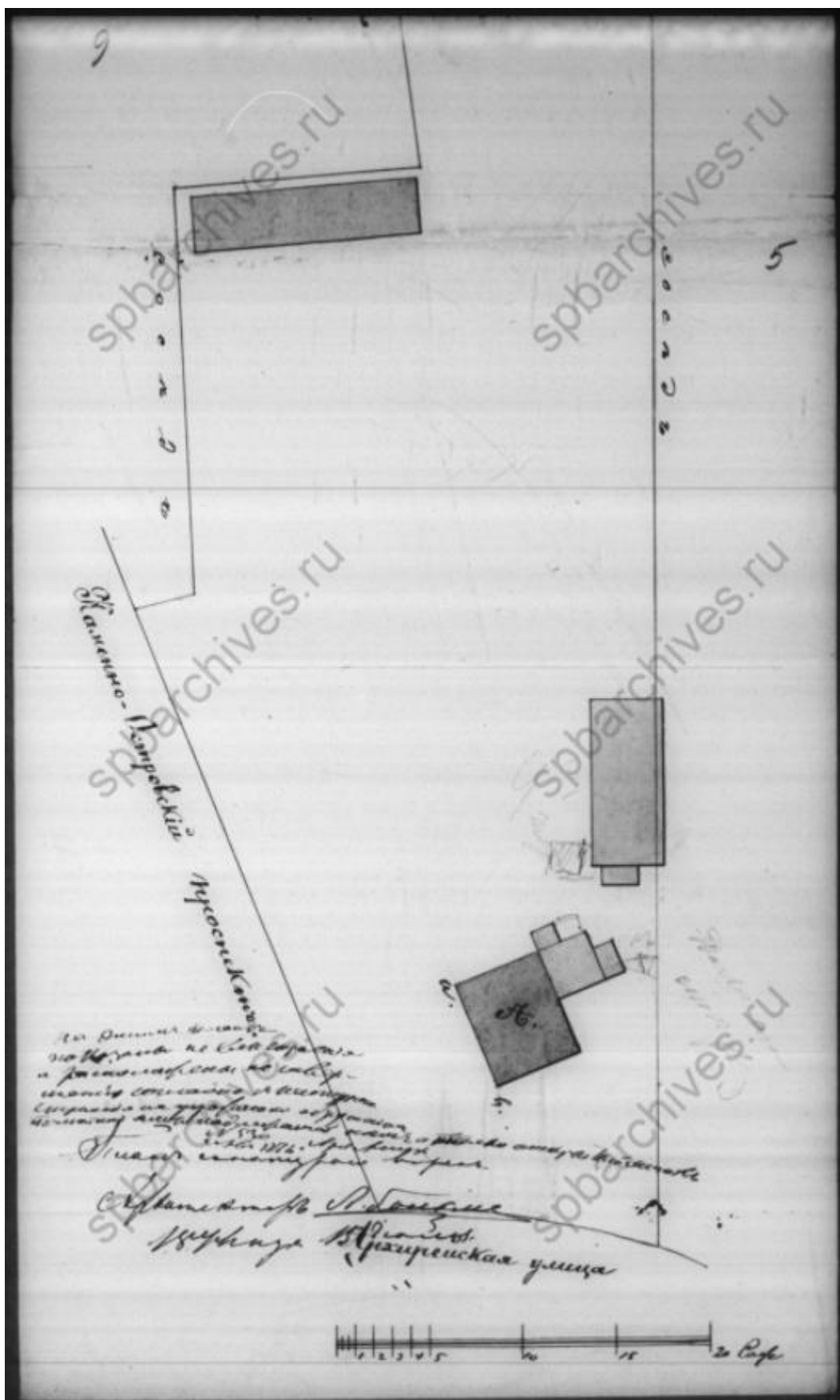




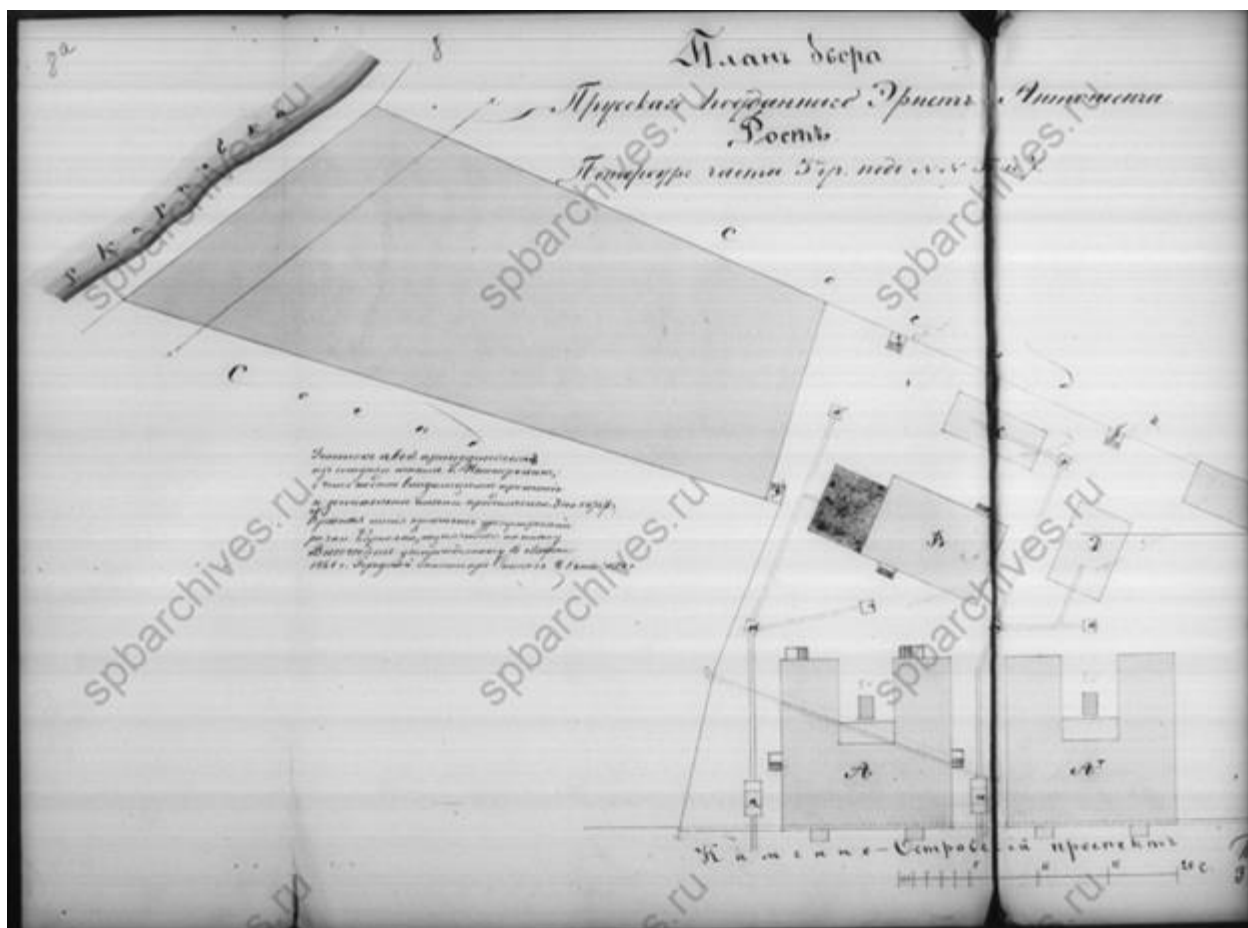


4. План С. Петербурга 1885 года. Картографическое заведение А. Ильина. Фрагмент.



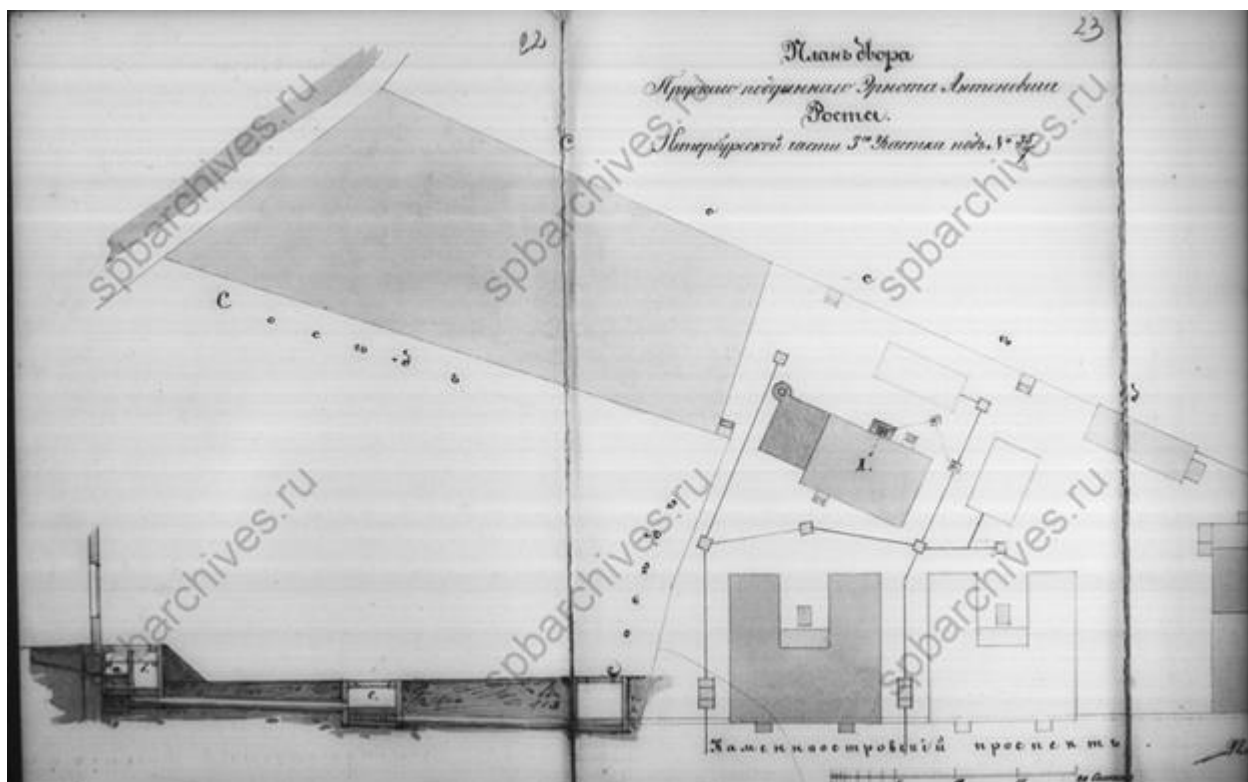


6. Генеральный план двора. 1861 год. ЦГИА СПб. Ф.513. Оп. 102.  
Д. 7783. Л. 5,6.

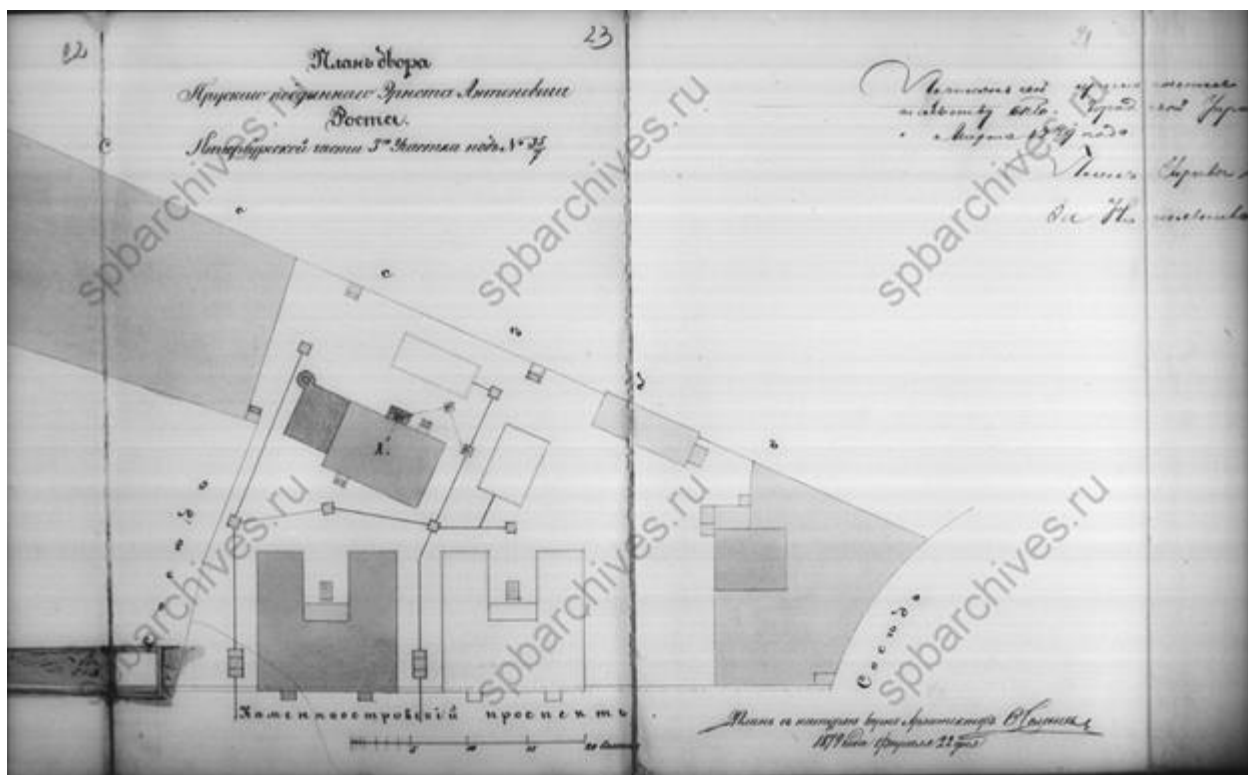


7. Генеральный план двора. 1878 год. ЦГИА СПб. Ф.513. Оп. 102.  
 Д. 7783. ЛЛ. 8а,8.





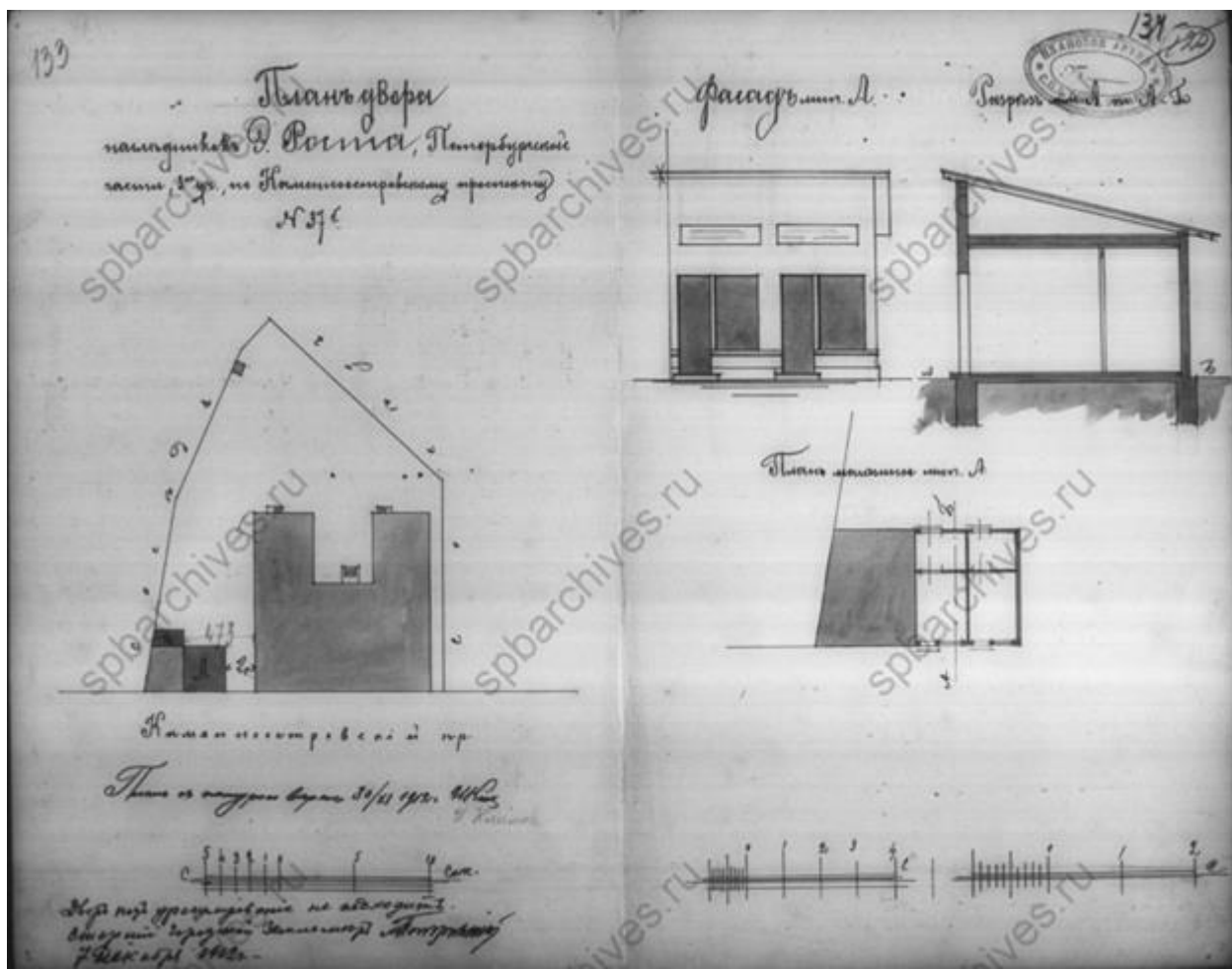
9. Генеральный план двора 1879 год. ЦГИА СПб. Ф.513. Оп. 102.  
Д. 7783. ЛЛ. 22,23.



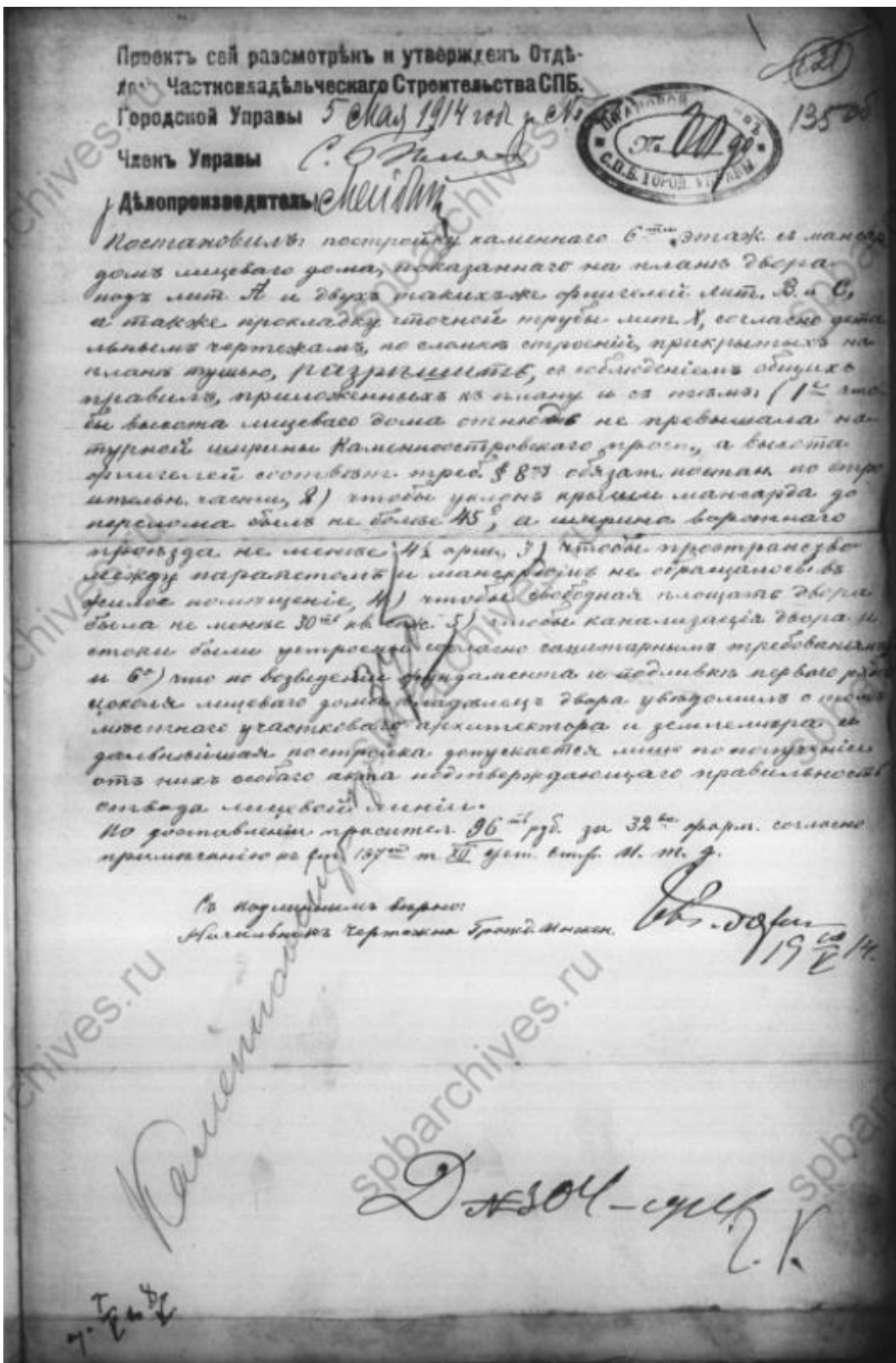
10. Генеральный план двора 1879 год. ЦГИА СПб. Ф.513. Оп. 102.  
 Д. 7783. ЛЛ. 23,24.








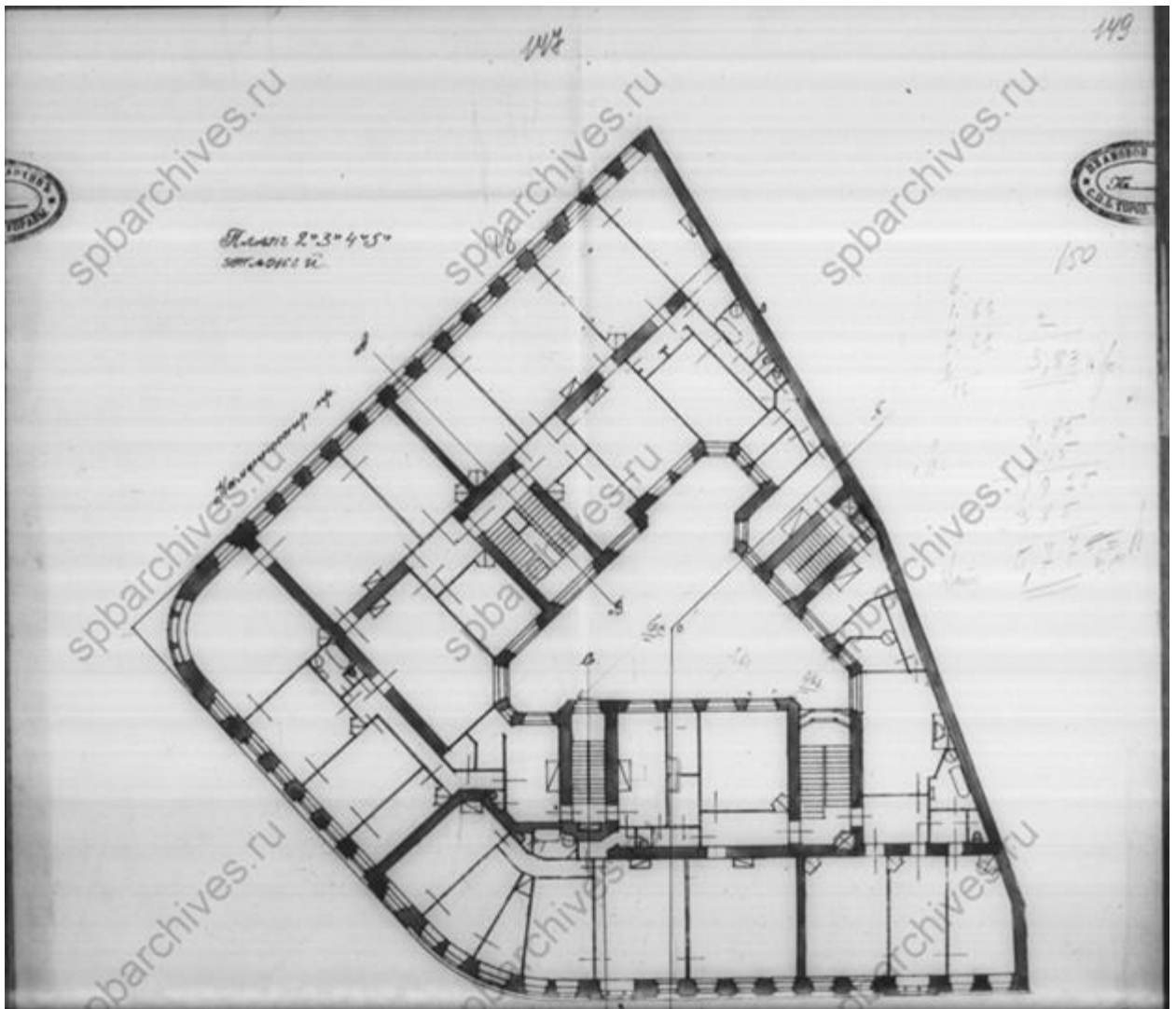
12. Генеральный план двора. 1912 год. ЦГИА СПб. Ф.513. Оп. 102.  
Д. 7783. ЛЛ. 133, 134.



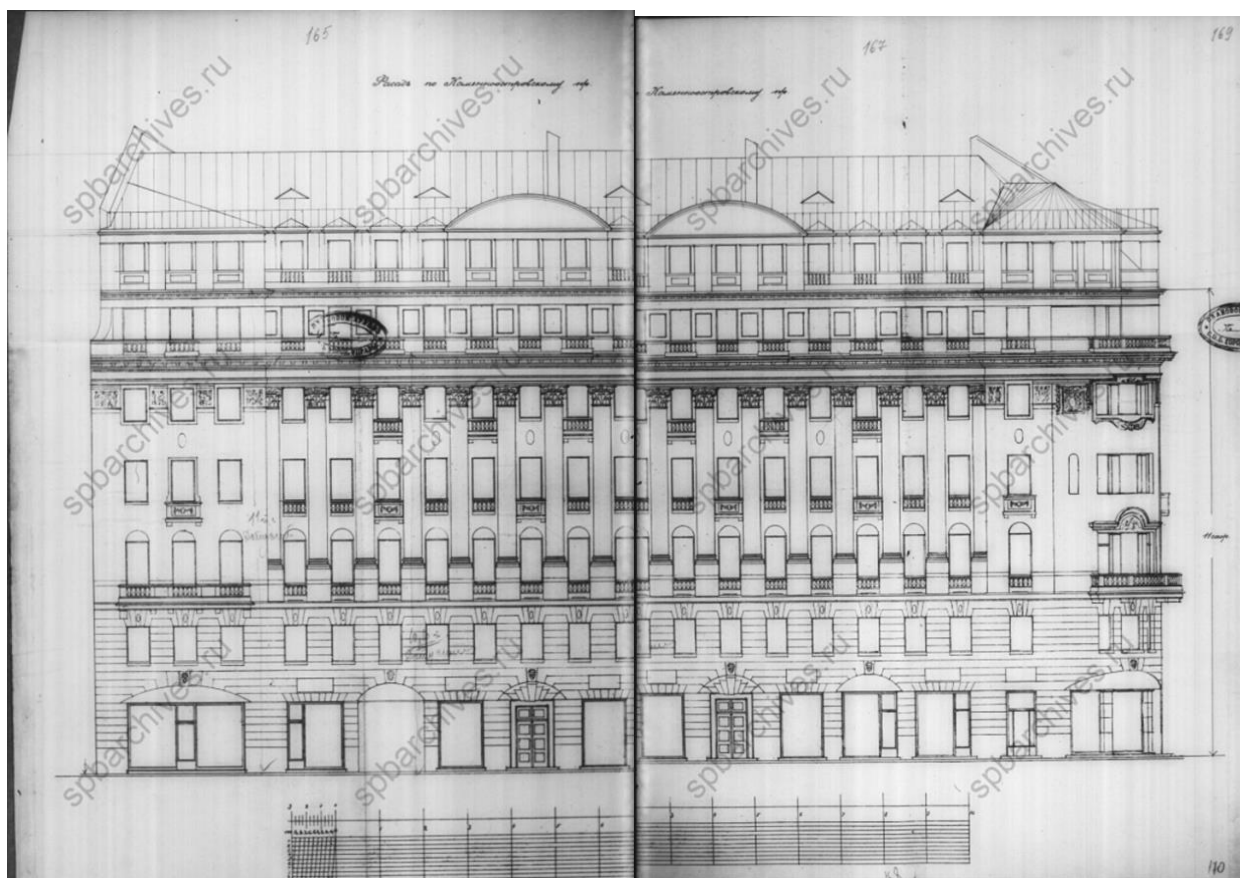
13. Постановление городской управы о строительстве 6-ти этажного дома с мансардой. 1914 год. ЦГИА СПб. Ф.513. Оп. 102. Д. 7783. Л.135.



14. Проект 6-этажного дома. генеральный план участка  
 Ф.Ф. Нидермейера. Арх. А.П. Вайтенс. 1914 год. ЦГИА СПб. Ф.513.  
 Оп. 102. Д. 7783. ЛЛ.136-138.



15. Проект постройки 6-этажного дома. Детальный план 2-5 этажей. Арх. А.П. Вайтенс. 1914 год. ЦГИА СПб. Ф. 513. Оп. 102. Д. 7783. ЛЛ. 147-149.




16. Проект постройки 6-этажного дома. Фасад по Каменноостровскому проспекту. Арх. А.П. Вайтенс. 1914 год. ЦГИА СПб. Ф.513. Оп. 102. Д. 7783. ЛЛ. 165-170.

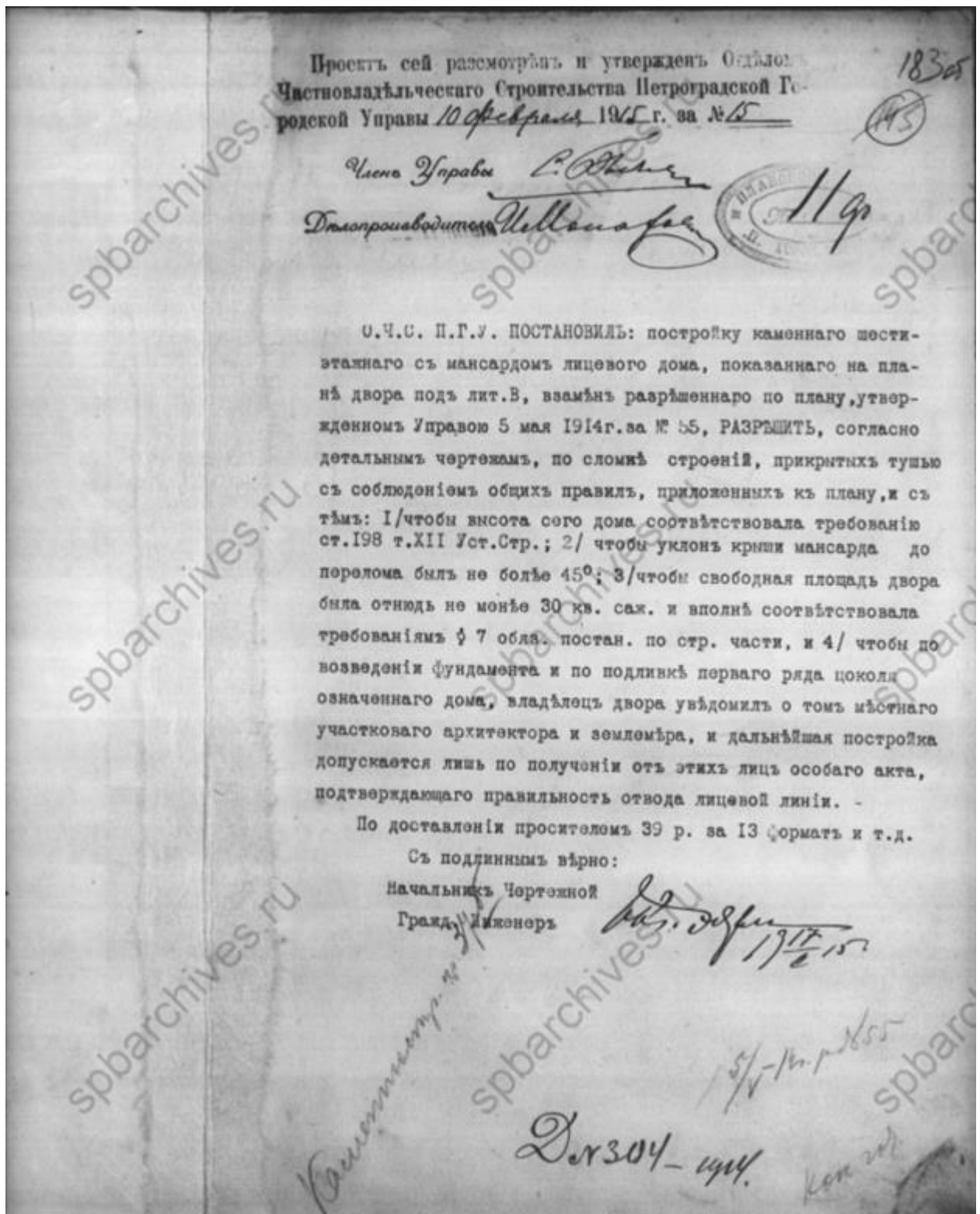


17. Проект постройки 6-этажного дома. Торцевой фасад.

Арх. А.П. Вайтенс. 1914 год. ЦГИА СПб. Ф.513. Оп. 102. Д. 7783.  
ЛЛ. 172-176.

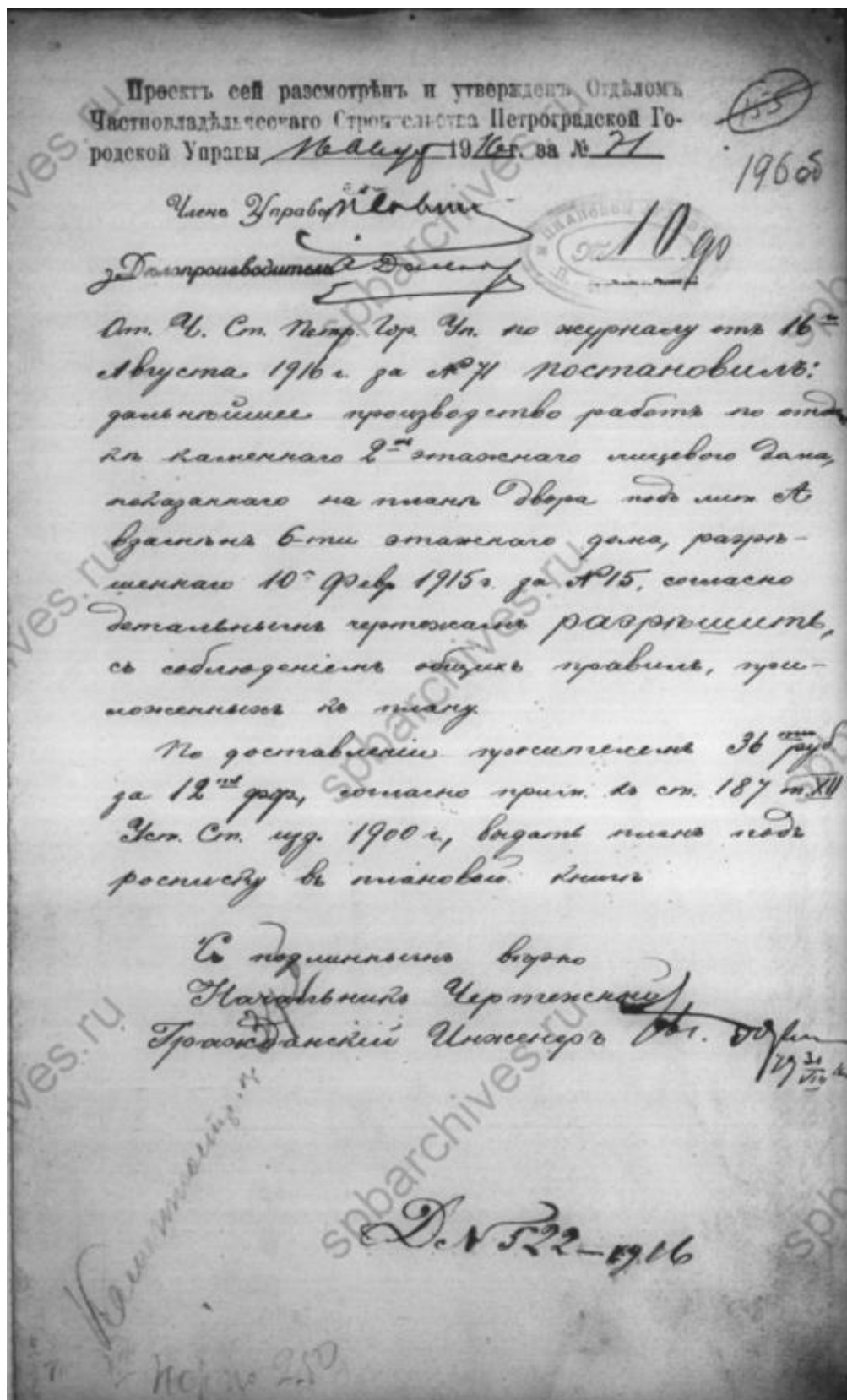


18. Проект постройки 6-этажного дома. Торцевой фасад. Арх. А.П. Вайтенс. 1914 год. ЦГИА СПб. Ф.513. Оп. 102. Д. 7783. ЛЛ. 172-176.



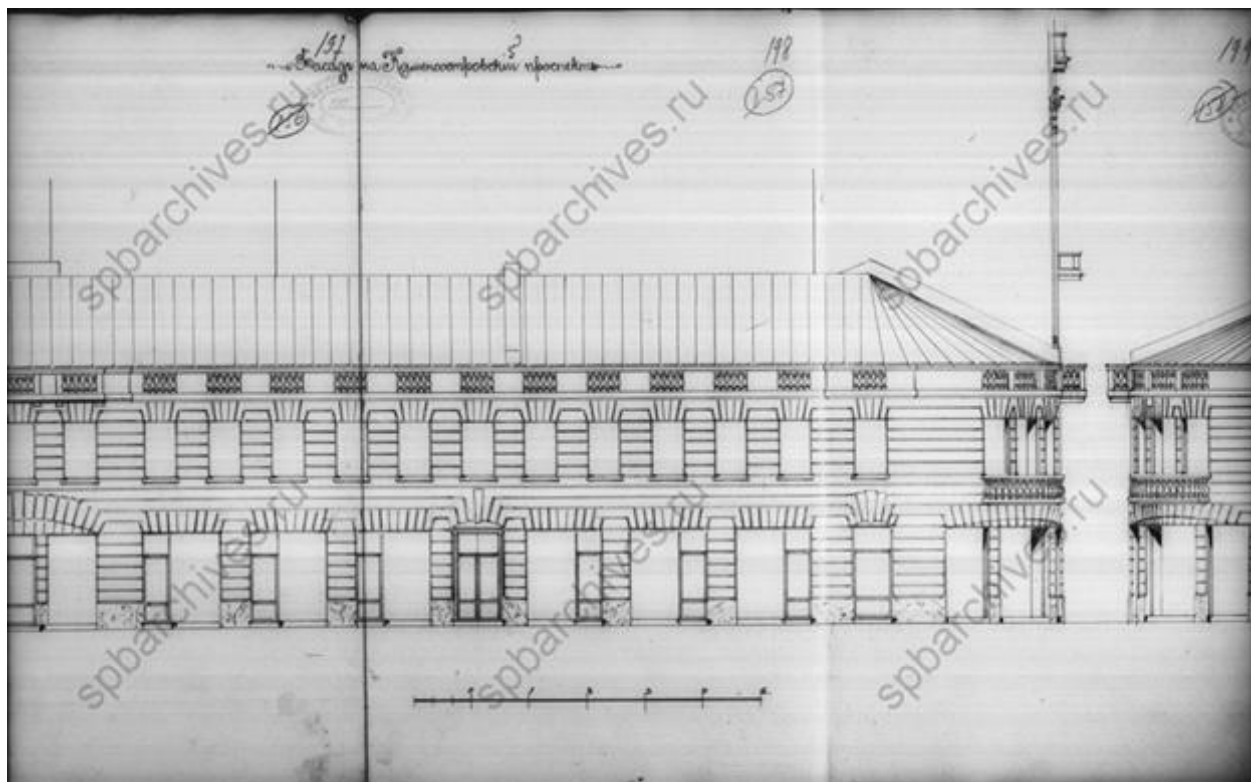
19. Постановление СПб. Городской управы об утверждении проекта постройки дома по проекту 1914 года. ЦГИА СПб. Ф.513. Оп. 102. Д. 7783. Л. 183.



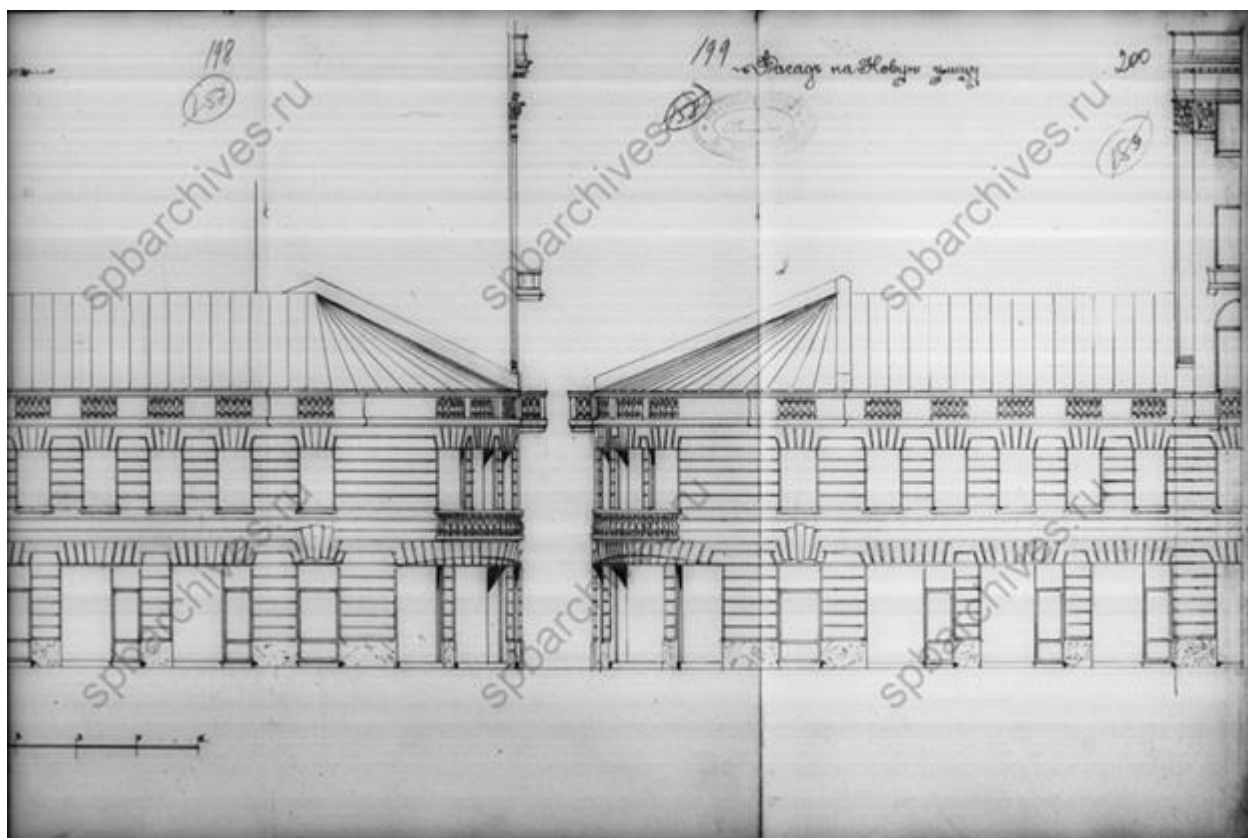


20. Постановление СПб. Городской управы о разрешении работ по постройке 2-этажного дома, вместо ранее утвержденного 6-этажного. 1916 год. ЦГИА СПб. Ф.513. оп. 102. Д. 7783. Л. 196 об.

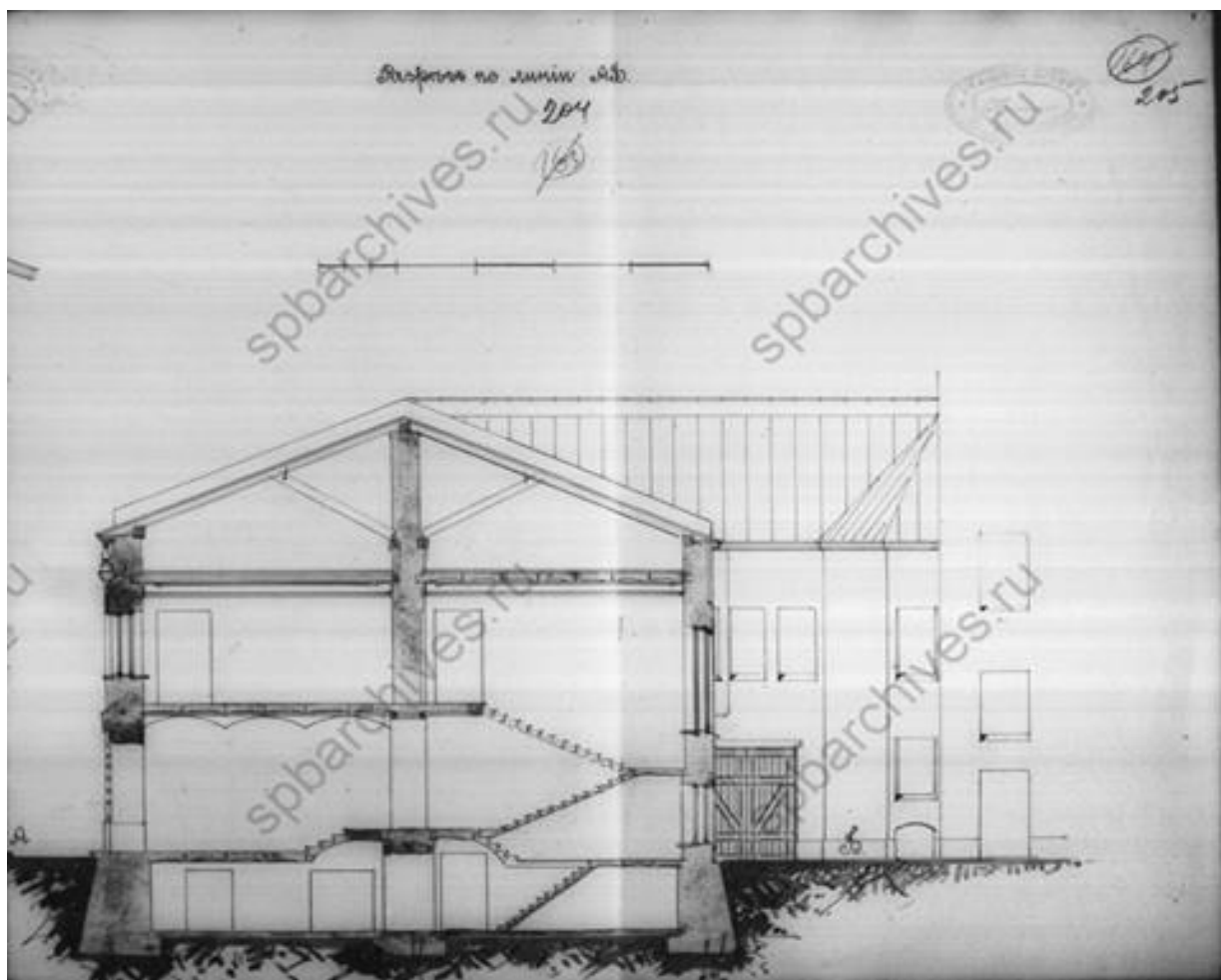




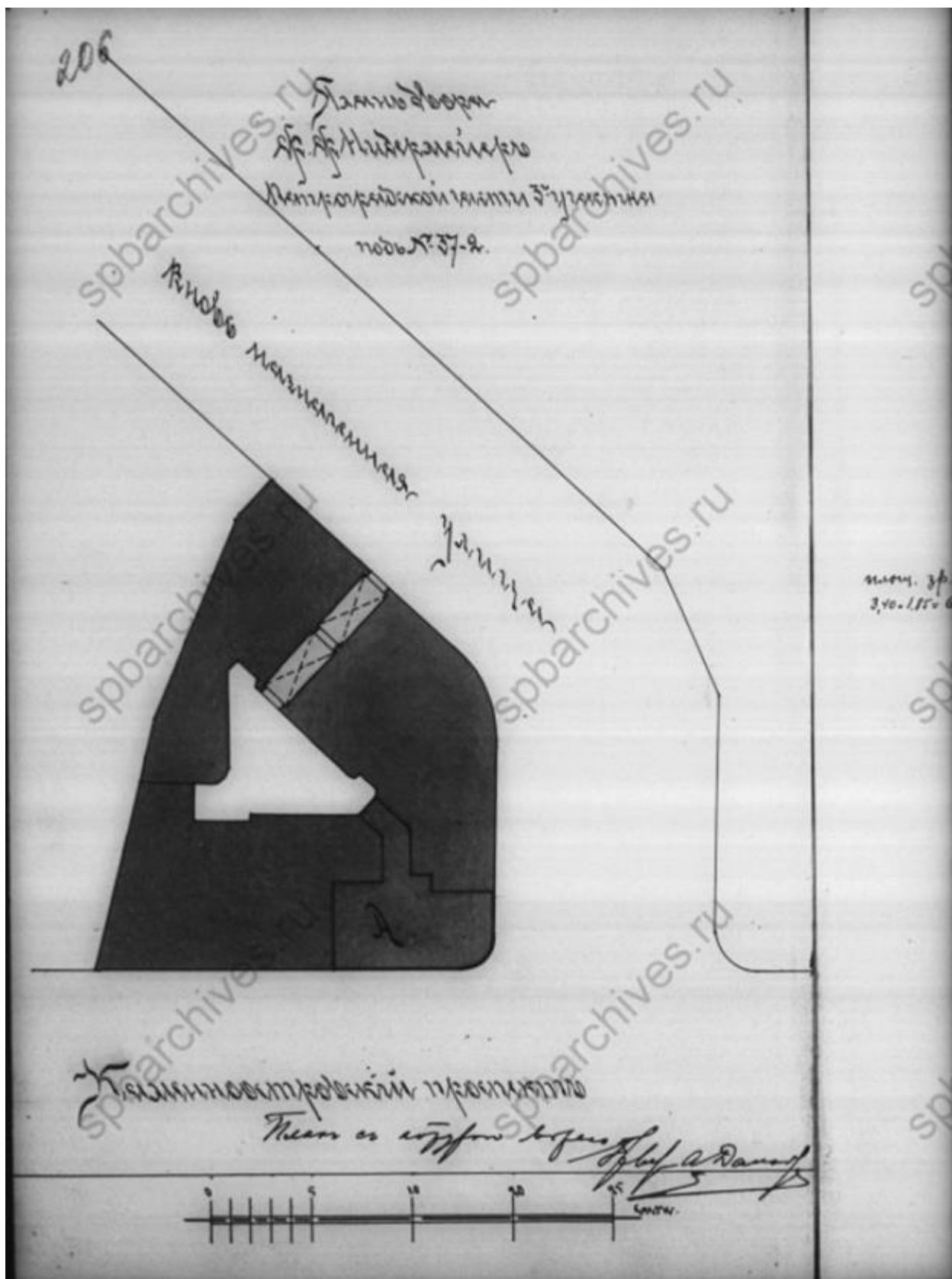
22. Проект постройки 2-этажного корпуса по Каменноостровскому проспекту. (изменение проекта 1914 года). Арх. А.П. Вайтенс. План. Северный фасад. 1916 год. ЦГИА СПб. Ф. 513. Оп. 102. Д.7783. ЛЛ. 197-199.



23. Проект постройки 2-этажного корпуса по Каменноостровскому проспекту. (изменение проекта 1914 года). Арх. А.П. Вайтенс. План. Северный фасад. 1916 год. ЦГИА СПб. Ф. 513. Оп. 102. Д.7783. ЛЛ. 198-200.



24. Проект постройки 2-этажного корпуса по Каменноостровскому проспекту. (изменение проекта 1914 года). Арх. А.П. Вайтенс. Разрез по линии АБ. 1916 год. ЦГИА СПб. Ф. 513. Оп. 102. Д.7783. ЛЛ. 204-205.




25. План двора. ЦГИА СПб. Ф. 513. Оп. 102. Д. 7783. Л. 206.





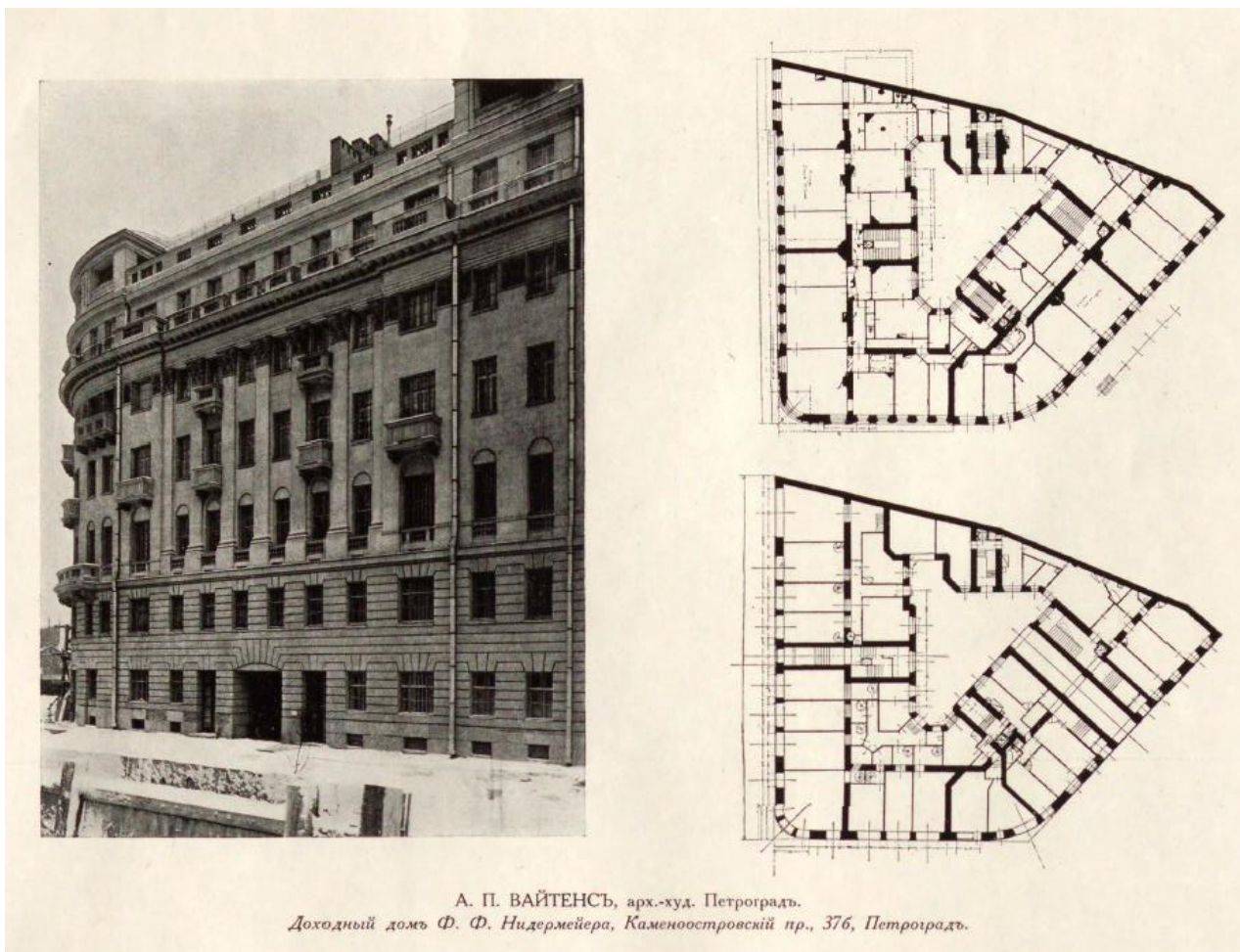
27. Доходный дом Ф.Ф. Нидермейера. 1915 год. [Электронный доступ]:  
<https://pastvu.com/p/666954>.






А. П. ВЛЙТЕНСЪ, арх.-худ. Петроградъ.  
*Доходный домъ, Ф. Ф. Нидермейера, Каменоостровскій пр., 37б, Петроградъ.*

28. Ежегодник Общества архитекторов-художников. Вып. 11. Петроград.  
1916 год. С 23.



29. Ежегодник Общества архитекторов-художников. Вып. 11. Петроград.  
1916 год. С 24.



30. Фасад дома №376 на Кировском проспекте. 1947 год. Автор съемки не установлен. ЦГАКФФД СПб. Шифр: Гр 88157.



31. Фасад дома №376 на Кировском проспекте. 1947 год. Автор съёмки не установлен. ЦГАКФФД СПб. Шифр: Гр 88156.



32. Кировский проспект д. 39. 1953 год. [Электронный доступ]:  
<https://pastvu.com/p/185270>.



33. Фасад дома №376 на Кировском проспекте. Конец 1950-х - начало 1960-х годов. Автор съемки не установлен. ЦГАКФФД СПб. Шифр: Бр 45170.



34. Угловой фасад дома №376 на Кировском проспекте. 1960 г. Автор съемки не установлен. ЦГАКФФД СПб. Шифр: Гр 74104.

## Приложение № 7

к Акту по результатам проведения государственной историко-культурной экспертизы проектной документации на проведение работ по сохранению выявленного объекта культурного наследия «Дом Ф.Ф. Нидермейера», расположенного по адресу: Санкт-Петербург, Каменноостровский пр., д. 39, лит. А (Каменноостровский пр., 39), в части приспособления для современного использования квартиры № 19, - «Разработка научно-проектной документации по сохранению выявленного объекта культурного наследия «Дом Ф.Ф. Нидермейера», расположенного по адресу: Санкт-Петербург, Каменноостровский пр., д. 39, лит. А, кв. 19», разработанной ООО «АРМ «Арх-Рест» в 2022г., шифр П-01/10-21, с целью определения соответствия проектной документации требованиям законодательства Российской Федерации в области государственной охраны объектов культурного наследия

**Иные документы, представленные заявителем.**





**ПРОЕКТНО-ИНВЕНТАРИЗАЦИОННОЕ БЮРО Петроградского района**

Инв. № документа 5340/06

Кадастровый номер 78: \_\_\_\_\_

**Паспорт на квартиру**

Адрес: Санкт-Петербург, Каменноостровский проспект

дом № 39 корпус \_\_\_\_\_ кв.№ 19

**I. Общие сведения о строении литеры A**

Описательный адрес: Каменноостровский проспект, дом 39

Год постройки 1914

Год последнего капитального ремонта 1950

Этажность: 6 (2-6) надземная, подвал подземная, мансарда кроме того

Материал стен кирпичные

Материал перекрытий металл. балки с деревянн.запол чердачных, метал.балк.с дерев.и бетон зап междуэтажных, сбор. ж/б подвальных

**II. Характеристика квартиры**

Квартира расположена на 3 этаже, состоит из 11 комнат, жилой площадью 183.40 кв.м, общей площадью 248.20 кв.м высота 3.68 м

**Благоустройство квартиры:**

отопление: центральное , автономное

горячее водоснабжение: центральное , от газовых колонок , дровяных колонок

водопровод ; канализация ; газоснабжение ; электроплиты ; мусоропровод

прочее: совмещенный санузел , туалет , ванная , душевая .

наличие в парадной: мусоропровод ; лифт

**Инвентаризационная стоимость квартиры на день смерти 6 Марта 2006 г.**

составляет 1037715руб. (один миллион тридцать семь тысяч семьсот пятнадцать рублей )

**III. Экспликация к плану квартиры**

№ п/п	№ по плану	Наименование части помещения	Общая площадь квартиры, кв.м (до 01.03.05 - площадь квартиры)	В т.ч. площадь, кв.м		Кроме того, приведенная площадь лоджий, балконов, веранд, террас	Примечание
				Жилая	Вспомогательная		
1	2	3	4	5	6	7	8
1	1	коридор	11.8		11.8		
2	2	коридор	12.5		12.5		
3	3	комната	10.9	10.9			
4	4	комната	19.4	19.4			
5	5	комната	18.4	18.4			
6	6	комната	20.7	20.7		0.6	балкон1: 1.9кв.м
7	7	комната	22.0	22.0			
8	8	комната	9.3	9.3		1.7	балкон2: 5.7кв.м
9	9	комната	18.3	18.3			
10	10	комната	23.6	23.6			
11	11	коридор	14.4		14.4		
12	12	туалет	1.9		1.9		
13	13	ванная	4.8		4.8		
14	14	кладовая	0.5		0.5		
15	15	кухня	18.9		18.9		
16	16	комната	14.0	14.0			
17	17	комната	12.0	12.0			
18	18	комната	14.8	14.8			
<b>Итого:</b>			<b>248.2</b>	<b>183.4</b>	<b>64.8</b>	<b>2.30</b>	





ПРАВИТЕЛЬСТВО САНКТ-ПЕТЕРБУРГА  
**КОМИТЕТ ПО ГОСУДАРСТВЕННОМУ  
 КОНТРОЛЮ, ИСПОЛЬЗОВАНИЮ  
 И ОХРАНЕ ПАМЯТНИКОВ  
 ИСТОРИИ И КУЛЬТУРЫ  
 (КГИОП)**

пл. Ломоносова, д. 1, Санкт-Петербург, 191023  
 Тел. (812) 315-43-03, (812) 571-64-31, Факс (812) 710-42-45  
 E-mail: kgiop@gov.spb.ru  
<https://www.gov.spb.ru>, <http://kgiop.ru>

**Зозиашвили Н.З.**  
 (по доверенности от 11.06.2021  
 № 78 АВ 0432541)

**arch-rest@bk.ru**

№ \_\_\_\_\_

На №01-30-1833/21-0-1 от 08.10.2021  
 Рег.№ 01-30-1833/21-0-0 от 16.09.2021

**Уважаемая Нелли Зазаевна!**

В ответ на Ваше обращение о предоставлении сведений о наличии либо отсутствии в квартире № 19 здания по адресу: Санкт-Петербург, Каменноостровский проспект, дом 39, литера А элементов архитектурно-художественной отделки и ценных элементов интерьеров, КГИОП сообщает следующее.

На основании приказа председателя КГИОП от 20.02.2001 № 15 здание по вышеуказанному адресу является выявленным объектом культурного наследия «Дом Ф.Ф. Нидермейера».

В квартире № 19 отсутствуют элементы архитектурно-художественной отделки и ценные элементы интерьера.

Вместе с тем, вне зависимости от наличия (отсутствия) отделки помещений объекта культурного наследия, проведение работ по сохранению объектов культурного наследия (консервация, ремонт, реставрация, приспособление для современного использования) осуществляется по согласованию с КГИОП в порядке, установленном статьей 45 Федерального закона от 25.06.2002 № 73-ФЗ «Об объектах культурного наследия (памятниках истории и культуры) народов Российской Федерации» (далее – Федеральный закон).

Неисполнение соответствующих требований Федерального закона является основанием для привлечения к административной и (или) уголовной ответственности в силу статей 7.13 – 7.14.1 Кодекса Российской Федерации об административных правонарушениях, статей 243, 243.1 Уголовного кодекса Российской Федерации.

**Заместитель начальника отдела государственного реестра  
 объектов культурного наследия КГИОП**

**К.С. Евтеев**

Приложение № 8  
к Акту по результатам проведения государственной историко-культурной экспертизы проектной документации на проведение работ по сохранению выявленного объекта культурного наследия «Дом Ф.Ф. Нидермейера», расположенного по адресу: Санкт-Петербург, Каменноостровский пр., д. 39, лит. А (Каменноостровский пр., 39), в части приспособления для современного использования квартиры № 19, - «Разработка научно-проектной документации по сохранению выявленного объекта культурного наследия «Дом Ф.Ф. Нидермейера», расположенного по адресу: Санкт-Петербург, Каменноостровский пр., д. 39, лит. А, кв. 19», разработанной ООО «АРМ «Арх-Рест» в 2022г., шифр П-01/10-21, с целью определения соответствия проектной документации требованиям законодательства Российской Федерации в области государственной охраны объектов культурного наследия

**Копия лицензии на осуществление деятельности по сохранению объектов культурного наследия (памятников истории и культуры) народов Российской Федерации.**



Министерство культуры  
Российской Федерации

# ЛИЦЕНЗИЯ

№ МКРФ 20078 от 17 февраля 2020 г.

на осуществление  
деятельности по сохранению объектов культурного наследия  
(памятников истории и культуры) народов  
Российской Федерации

(указывается конкретный вид лицензируемой деятельности)

Виды работ, выполняемых в составе лицензируемого вида деятельности,  
в соответствии с частью 2 статьи 12 Федерального закона  
«О лицензировании отдельных видов деятельности»:  
согласно приложению № 1 к лицензии

(указываются в соответствии с перечнем работ (услуг),  
установленным положением о лицензировании соответствующего вида деятельности)

Настоящая лицензия предоставлена:

**Обществу с ограниченной ответственностью  
«Архитектурно-реставрационная мастерская «Арх-Рест»**

**ООО «АРМ «Арх-Рест»**

(указывается полное и (в случае, если имеется), сокращенное наименование (в том числе фирменное наименование),  
организационно-правовая форма юридического лица, фамилия, имя и (в случае, если имеется) отчество индивидуального  
предпринимателя, наименование и реквизиты документа, удостоверяющего его личность, наименование иностранного  
юридического лица, наименование филиала иностранного юридического лица, аккредитованного в соответствии с Федеральным  
законом «Об иностранных инвестициях в Российской Федерации»)

Основной государственный регистрационный  
номер юридического лица (индивидуального  
предпринимателя) (ОГРН) **1187847261348**

Идентификационный номер налогоплательщика  
(ИНН) **7839107124**

Адрес места нахождения и места осуществления лицензируемого вида деятельности:

**196655, г. Санкт-Петербург, г. Колпино, ул. Севастьянова,  
д. 12, лит. А, пом. 401**

(указываются адрес места нахождения (место жительства – для индивидуального предпринимателя),  
и адреса мест осуществления работ (услуг), выполняемых (оказываемых) в составе лицензируемого вида деятельности)

Настоящая лицензия предоставлена на срок **бессрочно**

Настоящая лицензия предоставлена на основании решения лицензирующего органа – приказа:

**№219 от 17 февраля 2020 г.**

Настоящая лицензия переоформлена на основании решения лицензирующего органа – приказа:

**№918 от 13 августа 2020 г.**

Настоящая лицензия имеет 1 приложение, являющееся ее неотъемлемой частью на 1 листе.

Первый заместитель  
Министра

(должность уполномоченного лица)

М.П.



(подпись уполномоченного лица)

**С.Г.Обрывалин**

(ф.и.о. уполномоченного лица)

Министерство культуры  
Российской Федерации

**ПРИЛОЖЕНИЕ № 1**

к лицензии № **МКРФ 20078** от **17 февраля 2020 г.**

виды выполняемых работ:

разработка проектной документации по консервации, реставрации и воссозданию объектов культурного наследия (памятников истории и культуры) народов Российской Федерации;

разработка проектной документации по ремонту и приспособлению объектов культурного наследия (памятников истории и культуры) народов Российской Федерации.

Первый заместитель  
Министра

(должность уполномоченного лица)



М.П.

*(Handwritten signature in blue ink)*

**С.Г.Обрывалин**

(ф.и.о. уполномоченного лица)