

## А К Т

по результатам проведения государственной историко-культурной экспертизы проектной документации на проведение работ по сохранению объекта культурного наследия федерального значения «Мост-каскад «Зеленый мост», расположенного по адресу: Санкт-Петербург, г. Пушкин, Екатерининский парк, литера АО (согласно НПА\* - между Нижними Вторым и Третьим прудами), входящего в состав объекта культурного наследия федерального значения «Парк Екатерининский. Парк», входящего в состав объекта культурного наследия федерального значения «Екатерининский дворец и парк», - «Проектная документация на проведение работ по реставрации и приспособлению для современного использования объекта культурного наследия федерального значения «Мост-каскад «Зеленый мост», расположенного по адресу: Санкт-Петербург, г. Пушкин, Екатерининский парк, литера АО, входящего в состав объекта культурного наследия федерального значения «Екатерининский дворец и парк. Парк Екатерининский. Парк»», разработанной ЗАО РПНЦ «СПЕЦИАЛИСТ» в 2021 -2022 гг., шифр 9256/2021, с целью определения соответствия проектной документации требованиям законодательства Российской Федерации в области государственной охраны объектов культурного наследия

г. Санкт-Петербург

16 декабря 2022 г.

Настоящая государственная историко-культурная экспертиза (далее – экспертиза) проведена экспертной комиссией (Приложение №11. Протоколы заседаний экспертной комиссии) на основании договоров №1-3 от 10 ноября 2021 года на проведение государственной историко-культурной экспертизы и дополнительных соглашений №1 от 01 декабря 2022 г. к договорам №1-3 от 10 ноября 2021 года на проведение государственной историко-культурной экспертизы (Приложение №10. Копии договоров с экспертами).

### **1. Дата начала и дата окончания проведения экспертизы.**

Экспертиза проведена в период с 10 ноября 2021 г. по 17 мая 2022 г. и с 01 декабря 2022 г. по 16 декабря 2022 г.

### **2. Место проведения экспертизы.**

г. Санкт-Петербург, г. Пушкин.

### **3. Заказчик экспертизы.**

Закрытое Акционерное Общество Реставрационный, Проектный, Научный центр «СПЕЦИАЛИСТ» (ЗАО РПНЦ «СПЕЦИАЛИСТ»), 198205, г. Санкт-Петербург, д. Старо-Паново, ул. Рабочая д. 16, лит А; ИНН: 7803039248, генеральный директор Сибилева Т. Ф.

\* постановление Правительства Российской Федерации от 10.07.2001 №527

#### **4. Сведения об экспертах (состав экспертной комиссии).**

##### **- Председатель экспертной комиссии:**

**ГУБИН Ян Владимирович**, образование высшее, окончил Санкт-Петербургский государственный архитектурно-строительный университет (СПбГАСУ), специальность – инженер-строитель ПГС; окончил Санкт-Петербургский гуманитарный университет профсоюзов (СПбГУП), специальность – искусствовед; ученая степень (звание) – кандидат искусствоведения (2005 г.), стаж работы по специальности – 16 лет. Место работы, должность: индивидуальный предприниматель.

Аттестованный эксперт по проведению государственной историко-культурной экспертизы (приказы Министерства культуры Российской Федерации «Об утверждении статуса аттестованного эксперта по проведению государственной историко-культурной экспертизы» от 11 октября 2018 г. №1772, от 25 декабря 2019 г. №2032, от 04 февраля 2021 г. №142 и от 11 октября 2021 №1668).

Профиль экспертной деятельности (объекты экспертизы):

- выявленные объекты культурного наследия в целях обоснования целесообразности включения данных объектов в реестр;
- документы, обосновывающие включение объектов культурного наследия в реестр;
- документы, обосновывающие исключение объектов культурного наследия из реестра;
- документы, обосновывающие изменение категории историко-культурного значения объекта культурного наследия;
- проекты зон охраны объекта культурного наследия;
- проектная документация на проведение работ по сохранению объектов культурного наследия;
- документация или разделы документации, обосновывающие меры по обеспечению сохранности объекта культурного наследия, включенного в реестр, выявленного объекта культурного наследия либо объекта, обладающего признаками объекта культурного наследия, при проведении земляных, мелиоративных, хозяйственных работ, указанных в статье 30 Федерального закона работ по использованию лесов и иных работ в границах территории объекта культурного наследия либо на земельном участке, непосредственно связанном с земельным участком в границах территории объекта культурного наследия;
- документация, обосновывающая границы защитной зоны объекта культурного наследия.

##### **- Ответственный секретарь экспертной комиссии:**

**МАКАРОВА Мария Валерьевна**, образование высшее – Кемеровский государственный университет (КемГУ), специальность – историк; стаж работы по специальности – 15 лет. Место работы, должность – ООО «НЭО», директор по развитию.

Аттестованный эксперт по проведению государственной историко-культурной экспертизы (приказ Министерства культуры Российской Федерации «Об утверждении статуса аттестованного эксперта по проведению государственной историко-культурной экспертизы» от 25 декабря 2019 № 2032).

Профиль экспертной деятельности (объекты экспертизы):

- выявленные объекты культурного наследия в целях обоснования целесообразности включения данных в реестр;
- документы, обосновывающие включение объектов культурного наследия в реестр;
- документы, обосновывающие изменение категории историко-культурного значения объекта культурного наследия;
- проектная документация на проведение работ по сохранению объектов культурного наследия;
- документация или разделы документации, обосновывающие меры по обеспечению сохранности объекта культурного наследия, включённого в реестр, выявленного объекта культурного наследия либо объекта, обладающего признаками объекта культурного наследия, при проведении земляных, мелиоративных, хозяйственных работ, указанных в статье 30 Федерального закона работ по использованию лесов и иных работ в границах территории объекта культурного наследия либо на земельном участке, непосредственно связанном с земельным участком в границах территории объекта культурного наследия.

**- Член экспертной комиссии:**

**КАРГИНОВ Марат Дмитриевич**, образование высшее, окончил Санкт-Петербургский государственный архитектурно-строительный университет (СПбГАСУ), специальность – инженер-строитель ПГС; стаж работы по специальности – 16 лет. Место работы, должность: ООО «Группа компаний «Строй-Эксперт», генеральный директор.

Аттестованный эксперт по проведению государственной историко-культурной экспертизы (приказ Министерства культуры Российской Федерации «Об утверждении статуса аттестованного эксперта по проведению государственной историко-культурной экспертизы» от 26 ноября 2019 г. №1828).

Профиль экспертной деятельности (объекты экспертизы):

- выявленные объекты культурного наследия в целях обоснования целесообразности включения данных объектов в реестр;
- документы, обосновывающие включение объектов культурного наследия в реестр;
- документы, обосновывающие исключение объектов культурного наследия из реестра;
- документы, обосновывающие изменение категории историко-культурного значения объекта культурного наследия;

- проекты зон охраны объекта культурного наследия;
- проектная документация на проведение работ по сохранению объектов культурного наследия;
- документация или разделы документации, обосновывающие меры по обеспечению сохранности объекта культурного наследия, включенного в реестр, выявленного объекта культурного наследия либо объекта, обладающего признаками объекта культурного наследия, при проведении земляных, мелиоративных, хозяйственных работ, указанных в статье 30 Федерального закона работ по использованию лесов и иных работ в границах территории объекта культурного наследия либо на земельном участке, непосредственно связанном с земельным участком в границах территории объекта культурного наследия.

**5. Информация о том, что в соответствии с законодательством Российской Федерации эксперты несут ответственность за достоверность сведений, изложенных в заключении.**

Настоящим подтверждаем, что мы несем ответственность за достоверность сведений, изложенных в заключении экспертизы, в соответствии с законодательством Российской Федерации.

Председатель экспертной комиссии:	<u>подписано электронной подписью</u>	Я.В. Губин
Ответственный секретарь экспертной комиссии:	<u>подписано электронной подписью</u>	М.В. Макарова
Член экспертной комиссии:	<u>подписано электронной подписью</u>	М.Д. Каргинов

**6. Цели и объекты экспертизы.**

**6.1. Цели экспертизы.**

Определение соответствия проектной документации на проведение работ по сохранению объекта культурного наследия федерального значения «Мост-каскад «Зеленый мост», расположенного по адресу: Санкт-Петербург, г. Пушкин, Екатерининский парк, литера АО (согласно НПА - между Нижними Вторым и Третьим прудами), входящего в состав объекта культурного наследия федерального значения «Парк Екатерининский. Парк», входящего в состав объекта культурного наследия федерального значения «Екатерининский дворец и парк», - «Проектная документация на проведение работ по реставрации и приспособлению для современного использования объекта культурного наследия федерального значения «Мост-каскад «Зеленый мост», расположенного по адресу: Санкт-Петербург, г. Пушкин, Екатерининский парк, литера АО, входящего в состав

объекта культурного наследия федерального значения «Екатерининский дворец и парк. Парк Екатерининский. Парк», разработанной ЗАО РПНЦ «СПЕЦИАЛИСТ» в 2021 -2022 гг., шифр 9256/2021, требованиям законодательства Российской Федерации в области государственной охраны объектов культурного наследия.

## 6.2. Объекты экспертизы.

Проектная документация на проведение работ по сохранению объекта культурного наследия федерального значения «Мост-каскад «Зеленый мост», расположенного по адресу: Санкт-Петербург, г. Пушкин, Екатерининский парк, литера АО (согласно НПА - между Нижними Вторым и Третьим прудами), входящего в состав объекта культурного наследия федерального значения «Парк Екатерининский. Парк», входящего в состав объекта культурного наследия федерального значения «Екатерининский дворец и парк», - «Проектная документация на проведение работ по реставрации и приспособлению для современного использования объекта культурного наследия федерального значения «Мост-каскад «Зеленый мост», расположенного по адресу: Санкт-Петербург, г. Пушкин, Екатерининский парк, литера АО, входящего в состав объекта культурного наследия федерального значения «Екатерининский дворец и парк. Парк Екатерининский. Парк», разработанной ЗАО РПНЦ «СПЕЦИАЛИСТ» в 2021 -2022 гг., шифр 9256/2021, в составе:

Комплект	Наименование комплекта	Шифр
<b>Раздел 1. Предварительные работы</b>		
Том 1.1	Исходно-разрешительная документация	9256/2021-ИРД
Том 1.2	Фотофиксация до начала проведения работ	9256/2021-ФФ
<b>Раздел 2. Комплексные научные исследования</b>		
Том 2.1	Инженерные изыскания	9256/2021-ИИ
Том 2.2	Историко-архитектурные натурные исследования. Обмерные чертежи	9256/2021-ОЧ
Том 2.3	Инженерно-технические исследования состояния строительных конструкций	9256/2021-ИО
<b>Раздел 3. Проект реставрации</b>		
Том 3.1	Пояснительная записка	9256/2021-ПЗ
Том 3.2	Схема планировочной организации земельного участка	9256/2021-ПЗУ
Том 3.3	Архитектурно-строительные решения	9256/2021-АС
Том 3.4	Технологические рекомендации по реставрации	9256/2021- ТР
Том 3.5	Проект организации реставрации	9256/2021-ПОР

Том 3.6	Дефектная ведомость	9256/2021-ДВ
---------	---------------------	--------------

## **7. Перечень документов, предоставленных заявителем:**

- «Проектная документация на проведение работ по реставрации и приспособлению для современного использования объекта культурного наследия федерального значения «Мост-каскад «Зеленый мост», расположенного по адресу: Санкт-Петербург, г. Пушкин, Екатерининский парк, литера АО, входящего в состав объекта культурного наследия федерального значения «Екатерининский дворец и парк. Парк Екатерининский. Парк», разработанная ЗАО РПНЦ «СПЕЦИАЛИСТ» в 2021 -2022 гг., шифр 9256/2021 (в составе в соответствии с п. 6 настоящего Акта);
- задание КГИОП от 29.04.2019 №01-52-791/19-0-2 на проведение работ по сохранению объекта культурного наследия, включенного в государственный реестр объектов культурного наследия (памятника истории и культуры) народов Российской Федерации (Приложение №9. Копия задания КГИОП на проведение работ по сохранению объекта культурного наследия);
- копия технического паспорта на сооружение по адресу: Санкт-Петербург, г. Пушкин, Екатерининский парк, литера АО, инв. №744, по состоянию на 05.09.2006 (Приложение №8. Копия технического паспорта).
- распоряжение КГИОП от 13.05.2019 №242-р об утверждении границ территории объекта культурного наследия федерального значения «Екатерининский дворец и парк» (Приложение №4. Копия решения органа государственной власти об утверждении границ территории объекта культурного наследия).
- распоряжение КГИОП от 11.09.2019 №07-19-421/19 об утверждении охранного обязательства на объект культурного наследия федерального значения «Мост-каскад «Зеленый мост» (Приложение №3. Копия охранного обязательства);
- распоряжение КГИОП от 04.10.2013 №10-494 об утверждении предмета охраны объекта культурного наследия федерального значения «Мост-каскад «Зеленый мост» (Приложение №2. Копия распоряжения об утверждении предмета охраны объекта культурного наследия);
- распоряжение КГИОП от 30.03.2018 №129-р об утверждении предмета охраны объекта культурного наследия федерального значения «Парк», входящего в состав объекта культурного наследия федерального значения «Парк Екатерининский», входящего в состав объекта культурного наследия федерального значения «Екатерининский дворец и парк» (Приложение №2. Копия распоряжения об утверждении предмета охраны объекта культурного наследия);

## **8. Сведения об обстоятельствах, повлиявших на процесс проведения и результаты экспертизы.**

В связи с замечаниями КГИОП от 03.08.2022 № 01-24-1246/22-0-1 (Приложение №12. Иная документация) экспертиза возобновлена в период с 01 декабря 2022 г. по 16 декабря 2022 г.

## **9. Сведения о проведенных исследованиях с указанием примененных методов, объема и характера выполненных работ и их результатов.**

Настоящая экспертиза проведена в соответствии с Федеральным законом от 25.06.2002 №73-ФЗ «Об объектах культурного наследия (памятниках истории и культуры) народов Российской Федерации», Положением о государственной историко-культурной экспертизе, утвержденным Постановлением Правительства Российской Федерации от 15.07.2009 №569 и законом Санкт-Петербурга от 12.07.2007 г. №333-64 «Об охране объектов культурного наследия в городе Санкт-Петербурга».

В рамках настоящей экспертизы экспертами были проведены следующие исследования:

1) архивно-библиографическое исследование в объеме, необходимом для принятия экспертной комиссией соответствующих решений, с целью выявления материалов, содержащих сведения по истории освоения участка, включая перестройки, утраты, реконструкции, проведение ремонтно-реставрационных работ. В рамках архивно-библиографических исследований была изучена библиография в Русском фонде Российской национальной библиотеке (РНБ), Библиотеке Академии наук, изучены фонды Центрального государственного архива кинофотодокументов Санкт-Петербурга (ЦГАКФФД СПб), КГИОП.

В ходе проведения архивно-библиографического исследования были выявлены документы и материалы, относящиеся к объекту экспертизы, в том числе исторические планы и фотографии;

По результатам архивно-библиографических исследований были составлены краткая историческая справка (п. 11.2. Акта) и альбом иконографии (Приложение №6. Иконографические материалы);

2) визуальное обследование, в процессе которого была сделана подробная фотофиксация современного состояния объекта (фотограф – аттестованный эксперт Я.В. Губин) (Приложение №7. Материалы фотофиксации на момент заключения договора на проведение экспертизы).

Визуальное обследование проводилось в целях установления особенностей конструктивного, технического и художественного состояния памятника в целом и его отдельных элементов, степени возможной аварийности в объеме, необходимом для принятия экспертной комиссией соответствующих решений;

3) сравнительный анализ всего комплекса данных (документов, материалов, информации) по объекту экспертизы, включая документы, переданные заказчиком;

4) анализ представленных заказчиком исходно-разрешительной документации, комплексных научных исследований и проектной документации.

При проведении экспертизы эксперты соблюдали принципы проведения экспертизы, установленные статьей 29 Федерального закона «Об объектах культурного наследия (памятниках истории и культуры) народов Российской Федерации», обеспечивали объективность, всесторонность и полноту проводимых исследований, а также достоверность и обоснованность своих выводов; самостоятельно оценивали результаты исследований, ответственно и точно формулировали выводы в пределах своей компетенции.

Исследования проводились на основе принципов научной обоснованности, объективности и законности, презумпции сохранности объекта культурного наследия, соблюдения требований безопасности в отношении объекта культурного наследия, достоверности и полноты информации.

Указанные исследования были проведены с применением методов натурного, историко-архивного и историко-архитектурного анализа в объеме, достаточном для обоснования вывода экспертизы. Результаты исследований, проведенных в рамках экспертизы, были оформлены в виде настоящего акта.

## **10. Факты и сведения, выявленные и установленные в результате проведенных исследований.**

Объект, расположенный по адресу: Санкт-Петербург, г. Пушкин, Екатерининский парк, литера АО, включен в единый государственный реестр объектов культурного наследия (памятников истории и культуры) народов Российской Федерации (далее – реестр) в качестве объекта культурного наследия федерального значения с наименованием «Мост-каскад «Зеленый мост», расположенного по адресу: между Нижними Вторым и Третьим прудами, входящего в состав объекта культурного наследия федерального значения «Парк Екатерининский. Парк», входящего в состав объекта культурного наследия федерального значения «Екатерининский дворец и парк», на основании постановления правительства



Российской Федерации от 10.07.2001 №527 (Приложение №1. Копия решения органа государственной власти о включении объекта культурного наследия в реестр).

Предмет охраны объекта культурного наследия федерального значения «Мост-каскад «Зеленый мост» утвержден распоряжением КГИОП от 04.10.2013 №10-494 (Приложение №2. Копия распоряжения об утверждении предмета охраны объекта культурного наследия).

Предмет охраны объекта культурного наследия федерального значения «Парк», входящего в состав объекта культурного наследия федерального значения «Парк Екатерининский», входящего в состав объекта культурного наследия федерального значения «Екатерининский дворец и парк», утвержден распоряжением КГИОП от 30.03.2018 №129-р (Приложение №2. Копия распоряжения об утверждении предмета охраны объекта культурного наследия).

Границы территории объекта культурного наследия федерального значения «Екатерининский дворец и парк» утверждены распоряжением КГИОП от 13.05.2019 №242-р (Приложение №4. Копия решения органа государственной власти об утверждении границ территории объекта культурного наследия).

Охранное обязательство на объект культурного наследия федерального значения «Мост-каскад «Зеленый мост» утверждено распоряжением КГИОП от 11.09.2019 №07-19-421/19 (Приложение №3. Копия охранного обязательства).

**Собственник или пользователь объекта.**

Объект культурного наследия федерального значения «Мост-каскад «Зеленый мост» находится в оперативном управлении ФБГУК «Государственный художественно-архитектурный дворцово-парковый музей-заповедник «Царское Село» (Приложение №8. Правоустанавливающие документы: выписки из Единого государственного реестра).

**Краткие исторические сведения (сведения о времени возникновения объекта, датах основных изменений (перестроек) данного объекта и (или) датах связанных с ним исторических событий).**

На плане 1718-1792 гг. на месте современных нижних прудов показан один пруд, который соединялся протокой с Большим прудом. Эти пруды имели естественное очертание. В период завершения создания регулярных садов Большой и нижние пруды имели геометрическую форму.

С 1768 года начинаются работы по созданию пейзажного парка. Берега Большого пруда приобретают пейзажные очертания.

В 1773 г. одновременно с углублением Большого пруда производились другие гидротехнические работы под руководством инженера Герарда.

В 1770-х годах нижние пруды получили пейзажное оформление, а старые плотины были перестроены. Всего было создано пять нижних прудов.

Позже плотина между первым и вторым прудами получила название «Чертов мост», а плотина между вторым и третьим прудами «Зеленый мост».

В 1938 г. В.С. Мичинским, сотрудником Л.Н.И.И.К.Х., была составлена пояснительная записка к нивелировочным работам, в которой он составил описание элементов плотин. В.С. Мичинский оценил плотину («Зеленый мост») как «полуразрушенную». Уточнил, что плотина соединяется двумя железными трубами, диаметр которых 60см.

В 1946 г. Дорожно-Мостовое Управление ЛенГорИсполкома составило паспорт «Зеленого моста», в котором указано, что:

-мост имеет две железные трубы (длина труб по 5,9 м, диаметр 60см, толщина стенок – 5мм. Оголовки труб - каменные)

-опора – камень с гранитным оформлением

-ширина проезжей части – 5.10м

- покрытие дороги – щебеночное.

19 ноября 1953 г. был составлен «Акт технического осмотра памятника архитектуры» («Зеленого моста»). В акте прописано, что:

-мост имеет две железные клепанные трубы (диаметром 60см);

- оголовки труб – каменные (гранитные) в полуразрушенном состоянии;

-проезжая часть – щебеночная мостовая, требующая ремонта;

-перил не имеется;

-внешнего декоративного убранства нет;

Так же был составлен план-перечень реставрационных работ по «Зеленому мосту» на 1955 г. В котором указаны две работы: реставрация гранитных оголовков труб моста и ремонт щебеночного замощения моста. Но работы не были реализованы.

В феврале 1982 г. был составлен паспорт КГИОП, в котором было указано, что в 1976 г. производилась реставрация моста (точных подтверждений этому нет). Так же описано, что мост представляет собой грунтовую насыпную плотину с металлической водопропускной трубой. Склоны насыпи декорированы обломками гранита и обсажены деревьями. По верху плотины проходит грунтовая пешеходная дорожка шириной 5м. Состояние моста хорошее.

Но уже в 1983 г. институтом «Ленгипроинжпроект» был разработан проект, который предусматривал следующее:

- реставрацию моста-плотины;
- дноуглубление прудов у моста-плотины;
- берегоукрепление прудов 2 и 3 у плотины; укрепление дна прудов 2 и 3 и Зеленого моста-плотины;
- устройство садово-парковых дорожек, нарушенных в процессе строительства;
- ремонт газонов и садово-парковых дорожек, нарушенных в процессе реставрации;
- обеспечение условий эксплуатации системы регулирования водосброса.

В данном проекте представлены выводы в результате обследований и обмеров 1969 года:

1. Зеленый мост-плотина состоит из участков, центральная часть плотины выполнена из бутовой кладки, со стороны нижнего бьефа имеется отсыпь гранитных блоков. Водослив осуществляется через трубы диаметром 600мм. Другие две части плотины земляные, на которых имеются зеленые насаждения.

2. Плотина находится в неудовлетворительном состоянии;

3. Средства регулирования водослива отсутствуют, донного водоспуска нет.

4. Откосы земляных насыпей деформированы, на откосах сохранились остатки гранитных камней;

5. Покрытия дорожек имеют нарушения, провалы.

В 1970 г. институтом «Ленгипроинжпроект» был разработан проект реставрации Зеленого моста-плотины.

В 1970-х гг. произведены работы по вскрытию существующих конструкций Зеленого моста – плотины (трест Ленмостстрой).

При вскрытии конструкций было установлено следующее:

- бутовая кладка расположена только в центральной части плотины

- система донного водосброса отсутствует;

- береговые земляные насыпи с находящимися на них земляными насаждениями и гранитными блоками могут быть сохранены существующими.

В 1980 г. «Зеленый мост-плотина» была восстановлена в виде грунтовой насыпной плотины с металлической водопропускной трубой. Склоны насыпи были декорированы обломками гранита и обсажены деревьями. По верху плотины проходит грунтовая пешеходная дорожка шириной 5 м.

В 1983 г. институтом «Ленгипроинжпроект» был разработан новый проект.

Проектом предусматривалась следующая конструкция моста-плотины:

- а) Центральная водосливная плотина.
- б) Правобережная глухая плотина.
- в) Левобережная глухая плотина.

Центральная водосливная плотина была запроектирована из монолитного железобетона. Лицевые поверхности планировалось облицевать естественным камнем (гранитом розового цвета).

Глухие левобережная и правобережная плотины – земляные.

Ширина плотин 7м. На участках примыканий к центральной плотине они имели конусы. По плотинам проходила садово-парковая дорожка.

08.02.1983г. Главное управление культуры исполкома Ленсовета «Дворцы музеи и парки Пушкина» обратились к директору института «Ленгипроинжпроект» товарищу Столбову Б.А. с просьбой откорректировать проектную документацию на реставрацию Зеленого моста-плотины. И уже 8 апреля 1985 года ГИОП согласовал проект. Но его так и не реализовали. На этом проектирование и обследование Зеленого моста-плотины были закончены.

### **Описание современного состояния объекта.**

#### Объемно-пространственное решение.

Мост-плотина расположена в Екатерининском парке между Нижними Вторым и Третьим прудами.

#### Объемно-пространственное и архитектурно-художественное решение.

Каменно-земляная плотина с водосбросом и поверхностным водовыпуском.

Облицовка водосброса булыжным камнем со стороны нижнего бьефа.

Дорога по гребню плотины.

Пологие откосы плотины.

Декоративный развал камней со стороны нижнего бьефа, образующий каскад.

#### Конструктивное решение.

Каменно-земляная плотина с водосбросом и поверхностным водовыпуском.

### **Анализ проектной документации.**

На экспертизу представлена проектная документация на проведение работ по сохранению объекта культурного наследия федерального значения «Мост-каскад «Зеленый мост», расположенного по адресу: Санкт-Петербург, г. Пушкин, Екатерининский парк, литера АО (согласно НПА - между Нижними Вторым и Третьим прудами), входящего в состав объекта культурного наследия федерального значения «Парк Екатерининский».

Парк», входящего в состав объекта культурного наследия федерального значения «Екатерининский дворец и парк», - «Проектная документация на проведение работ по реставрации и приспособлению для современного использования объекта культурного наследия федерального значения «Мост-каскад «Зеленый мост», расположенного по адресу: Санкт-Петербург, г. Пушкин, Екатерининский парк, литера АО, входящего в состав объекта культурного наследия федерального значения «Екатерининский дворец и парк. Парк Екатерининский. Парк»», разработанной ЗАО РПНЦ «СПЕЦИАЛИСТ» в 2021 -2022 гг., шифр 9256/2021, в составе:

<b>Комплект</b>	<b>Наименование комплекта</b>	<b>Шифр</b>
<b>Раздел 1. Предварительные работы</b>		
Том 1.1	Исходно-разрешительная документация	9256/2021-ИРД
Том 1.2	Фотофиксация до начала проведения работ	9256/2021-ФФ
<b>Раздел 2. Комплексные научные исследования</b>		
Том 2.1	Инженерные изыскания	9256/2021-ИИ
Том 2.2	Историко-архитектурные натурные исследования. Обмерные чертежи	9256/2021-ОЧ
Том 2.3	Инженерно-технические исследования состояния строительных конструкций	9256/2021-ИО
<b>Раздел 3. Проект реставрации</b>		
Том 3.1	Пояснительная записка	9256/2021-ПЗ
Том 3.2	Схема планировочной организации земельного участка	9256/2021-ПЗУ
Том 3.3	Архитектурно-строительные решения	9256/2021-АС
Том 3.4	Технологические рекомендации по реставрации	9256/2021- ТР
Том 3.5	Проект организации реставрации	9256/2021-ПОР
Том 3.6	Дефектная ведомость	9256/2021-ДВ

**Раздел 1. Предварительные работы. Том. 1.1. Исходно-разрешительная документация. Шифр 9256/2021-ИРД.**

В данном разделе ЗАО РПНЦ «СПЕЦИАЛИСТ» представлены задание КГИОП от 29.04.2019 №01-52-791/19-0-2 , техническое задание заказчика, лицензия Министерства культуры Российской Федерации №МКРФ 00194 от 20.09.2012 г., предоставленная ЗАО РПНЦ «СПЕЦИАЛИСТ», учетные документы, правоустанавливающая документация.

В соответствии с Письмом Министерства культуры Российской Федерации 24.03.2015 №90-01-39-ГП в раздел включен Акт определения влияния предполагаемых к проведению видов работ на конструктивные и другие характеристики надежности и

безопасности объекта культурного наследия федерального «Мост-каскад «Зеленый мост», расположенного по адресу: Санкт-Петербург, г. Пушкин, Екатерининский парк, литера АО (согласно НПА - Между Нижними Вторым и Третьим прудами), входящего в состав объекта культурного наследия федерального значения «Парк Екатерининский. Парк», входящего в состав объекта культурного наследия федерального значения «Екатерининский дворец и парк», в котором делается вывод о том, что предполагаемые к выполнению указанные виды работ не оказывают влияние на конструктивные и другие характеристики надежности и безопасности объекта культурного наследия.

В связи с выводом акта проектная документация разрабатывалась в соответствии с Национальным стандартом Российской Федерации ГОСТ Р 55528-2013 «Состав и содержание научно-проектной документации по сохранению объектов культурного наследия. Памятники истории и культуры».

Представленная в разделе исходно-разрешительная документация достаточна для разработки научно-проектной документации.

#### **Раздел 1. Предварительные работы. Том. 1.2. Фотофиксация до начала проведения работ. Шифр 9256/2021-ФФ.**

Перед разработкой проектной документации специалисты ЗАО РПНЦ «СПЕЦИАЛИСТ» провели детальную фотофиксацию современного состояния объекта культурного наследия.

Проведенная фотофиксация отражает современную ситуацию и дает полное представление о современном облике объекта культурного наследия.

#### **Раздел 2. Комплексные научные исследования. Том. 2.1. Инженерные изыскания. Шифр 9256/2021- ИИ.**

Для получения более точной информации о параметрах сооружения и топографической ситуации прилегающей территории была выполнена топографическая съёмка объекта.

При организации работ был выполнен сбор, изучение, систематизация и анализ существующих геодезических, картографических и других исходных документов по объекту работ. Анализ заключался в оценке качества и достоверности картографического материала, сохранности пунктов государственной геодезической сети, определении трудоёмкости работ. На основе анализа материалов и местных условий выполнения полевых работ были определены силы и средства, основное и вспомогательное оборудование, экипировка исполнителей.

Результатом работ явился топографический план в масштабе 1:200 с сечением рельефа горизонталями через 0,5 м представлен в графической части отчёта.

В процессе выполнения изысканий геологическое строение изучено до глубины 6,0 м. В геологическом разрезе основания принимают участие современные и верхнечетвертичные отложения, среди которых с учетом возраста, генезиса, номенклатурного вида и свойств выделено 5 инженерно-геологических элементов.

Участок проектируемого строительства относится ко второй категории сложности инженерно-геологических условий (СП 11-105-97, ч. I, приложение Б).

Неблагоприятными факторами инженерно-геологических условий площадки работ, влияющими на проектирование и строительство, являются:

- попадание в зону промерзания среднепучинистых грунтов ИГЭ 1.1 и сильнопучинистых грунтов ИГЭ 1.2;
- высокий уровень грунтовых вод;
- коррозионные свойства грунтов.

Гидрогеологические условия участка в пределах глубины 6,0 м характеризуются наличием горизонта грунтовых вод со свободной поверхностью, приуроченного к техногенным грунтам и песчаным прослойкам в ледниковых отложениях.

Водоносный горизонт имеет повсеместное распространение, вскрыт скважинами на глубинах 0,0-0,4м. Абс. отметки установившихся уровней совпадают с отметками вскрытия и составляют, на декабрь 2019 г. 51,25-54,68м.

Инженерные изыскания проведены в достаточном объеме для разработки проектной документации.

Рекомендации по результатам инженерных изысканий направлены на сохранение объекта культурного наследия и были учтены при разработке проектной документации.

## **Раздел 2. Комплексные научные исследования. Том. 2.2. Историко-архитектурные натурные исследования. Обмерные чертежи. Шифр 9256/2021- ОЧ.**

В рамках комплексных научных исследований по заданию КГИОП специалистами ЗАО РПНЦ «СПЕЦИАЛИСТ» были проведены архитектурные обмеры с целью оценки фактического состояния объекта культурного наследия.

Архитектурные обмеры сооружения проводились лазерным дальномером, рулеткой мерной металлической, линейкой измерительной металлической и штангенциркулем.

Архитектурные обмеры выполнены в достаточном объеме для разработки проектной документации и соответствуют облику сооружения в натуре.

## **Раздел 2. Комплексные научные исследования. Том. 2.3. Инженерно-технические исследования состояния строительных конструкций. Шифр 9256/2021- ИО.**

В рамках комплексных научных исследований по заданию КГИОП в декабре 2020-октябрь 2022 г. специалистами ЗАО РПНЦ «СПЕЦИАЛИСТ» было проведено визуальное и инструментальное обследование основных строительных конструкций сооружения.

### Фундамент.

Фундаменты каменной центральной части плотины находятся в работоспособном состоянии.

### Тело плотины и облицовка.

Техническое состояние верхней части каменной кладки в целом недопустимое, выявлено разрушение по всей площади каменного тела в центральной части (в плане) выполнена разборка значительной части каменной кладки конструкции для прокладки временной трубы водосброса. Восстановление кладки не выполнено, отсутствующий объем замещен грунтом и щебнем.

Каменная кладка наружной грани плотины характеризуется отсутствием или деструкцией раствора в швах. Гидроизоляция не выявлена.

Каменная кладка вокруг трубы водосброса разрушена, вода из верхнего пруда поступает в тело плотины.

Гранитные блоки покрыты мхами, загрязнены, имеют сколы и отверстия.

### Труба.

Техническое состояние трубы водосброса ограничено-работоспособное. Трубопровод деформирован, проложен не перпендикулярно конструкции плотины и не обеспечивает оптимальный водоперепуск из пруда №2 в пруд №3. Дно трубопровода частично заилено, металлическая поверхность снаружи и изнутри не обработана антикоррозионным составом,

### Дорожное покрытие.

Дорожное покрытие находится в неудовлетворительном состоянии, выполнено без устройства водоотвода, отсутствуют поперечные уклоны дорожного покрытия, обеспечивающие водоотведение дождевых и талых вод, что обеспечивает замачивание конструкции плотины. Наблюдается проседание (вмятины, углубления) набивного покрытия.

### Земляные откосы.

Корни старовозрастных деревьев разрушают каменную кладку, собирают дождевую воду, стволы задерживают снег. Техническое состояние устройств для отвода воды с дорожного покрытия плотины – недопустимое.



Земляные откосы деформированы. На низовом фасаде наблюдается выраженный спływ (смещение) грунта, имеются провалы земляных масс из-за отсутствия пригруза в нижней и подводной части земляных участков плотины. Хаотично выложенные гранитные блоки продавливают откос. Откосы находятся в ограниченно работоспособном состоянии.

Визуальное и инструментальное обследование основных строительных конструкций сооружения выполнено в достаточном объеме для разработки проектной документации.

Рекомендации по результатам обследования конструкций направлены на сохранение объекта культурного наследия и были учтены при разработке проектной документации.

### **Раздел 3. Проект реставрации. Том 3.1. Пояснительная записка. Шифр 9256/2021-ПЗ.**

В текстовой части общей пояснительной записки содержатся достаточные исходные данные и условия для разработки проектной документации, включая общие сведения об объекте, краткое описание существующего облика объекта, технического состояния и использования объекта, сведения о функциональном назначении объекта, технико-экономические показатели объекта проектирования, сведения о наличии разработанных и согласованных технических условий, сведения о решениях и мероприятиях, предусмотренных проектной документацией, характеристику принципиальных инженерных и технологических решений, перечень производственных работ.

Историческая записка, представленная в данном томе выполнена на основе историко-архивных и библиографических исследований, и содержит сведения по истории освоения участка и строительства рассматриваемого сооружения (включая перестройки, утраты, реконструкции, проведение ремонтно-реставрационных работ), достаточные для принятия экспертной комиссией соответствующих решений.

### **Раздел 3. Проект реставрации. Том 3.2. Схема планировочной организации земельного участка. Шифр 9256/2021-ПЗУ.**

На основании задания КГИОП в проектной документации разработана схема планировочной организации земельного участка, выполненная на современной актуальной геодезической подоснове.

Проектной документацией предусмотрен ремонт поверхности откосов путем восстановления газона, как основы композиционного элемента ландшафта и дорожного покрытия плотины.

Восстановление исторической ландшафтной композиции участка проектировалось с учетом максимально возможного сохранения имеющихся ценных старовозрастных

деревьев и на основе анализа исторического ассортимента растений парка, архивных данных и инвентаризации 1987 г.

Основным исходным документом при проектировании являлись материалы подеревной инвентаризации 2004 г. На основе анализа исторических планов, архивных материалов, материалов инвентаризаций прошлых лет и натурного обследования, в проекте предусмотрено восстановление утраченных насаждений.

Проектом предусматривается посадка одного дерева в левой части откоса объекта культурного наследия со стороны Третьего каскадного пруда, породный состав которого представлен кленом остролистным.

При реконструкции бутового тела плотины подлежит сносу одно дерево: клен остролистный в возрасте 117 лет.

В проекте предусмотрены лечебно-оздоровительные мероприятия по уходу за старовозрастными деревьями, согласно рекомендациям инвентаризации. Лечебные мероприятия направлены на поддержание должного санитарного и эстетического состояния парковых насаждений, а также на поддержание их жизнеспособности при проведении реставрационных работ.

Проектные решения предусматривают восстановление исторической планировки, сохранение дорожно-тропиночной сети, ремонт газонов.

Некоторые из этих работ оказывают негативное воздействие на корневую систему, и, как следствие, на общее состояние и жизнеспособность старовозрастных деревьев. Поэтому проектом предусмотрены мероприятия, которые должны подготовить древостой к предстоящим работам. В системе подготовительных мероприятий при уходе за деревьями значительное место занимают следующие работы: компенсирующая обрезка, вырезка суши, формовочная обрезка крон под естественный вид, прореживание крон, корневые и внекорневые подкормки, лечение ран, дупел, сухобочин, морозобоин, установка стяжек, снятие плодовых тел грибной инфекции и т.д.

В проекте предусматривается укрепление бутового тела плотины, а также замена дорожного покрытия, в следствие чего возможно повреждение корневой системы сохраняемых существующих деревьев, растущих в непосредственной близости к дорожкам. В случае повреждения корневой системы, срезы отпиленных корней, для предотвращения распространения опенка, необходимо зачистить и антисептировать.

Вертикальная планировка участка и откосов у объекта культурного наследия выполнена с учетом отметок сохраняемых зеленых насаждений и проектных отметок дороги над объектом культурного наследия, а также вертикальной планировки прилегающей территории.

Так как происходит деформация и оползание откосов с обеих сторон объекта культурного наследия проектом предусматривается подсыпка откосов в земляной части плотины до проектных отметок и укрепление геоматами. Также предусматривается расчистка ложа дна у объекта культурного наследия со стороны Второго и Третьего каскадного пруда с последующим укреплением булыжным камнем фракции 150-300 мм.

В целях устранения оползания откосов в подводной части укрепляемой береговой линии предусматривается мощение булыжным камнем фракции 150-300мм с расклинцовкой гранитным щебнем фр. 5-10 М1000 толщиной 50 мм. Под мощение устраивается глиняный замок толщиной 200 мм, затем слой щебня фр. 5-20 М1000 толщиной 200 мм. Все слои тщательно утрамбовываются. Булыжный камень плотно вдавливают в основание. Камни подбираются по форме и размеру. Более крупные камни укладывают в нижней (придонной) части откоса. Отметка верха крепления находится на 15см выше проектного уровня воды со стороны Второго каскадного пруда и на 30см со стороны Третьего каскадного пруда. Выше устраивается зеленый откос с насыпкой плодородного слоя земли и укладкой дерноковров.

Укрепление откосов предусматривается утрамбованным послойно привозным планировочным (суглинистым) грунтом, по которому отсыпается растительный грунт, а затем, с целью удержания откоса, укладывается геомат. Далее отсыпается растительный грунт и производится укладка рулонного газона. Отсыпка растительного грунта поверх привозного планировочного грунта также производится с уплотнением. Далее откос закрепляется геоматом.

Отвод поверхностных вод с дороги, расположенной над объектом культурного наследия «Зеленым мостом», обеспечивается продольными и поперечными уклонами в сторону дороги слева от мост-каскада со стороны Третьего каскадного пруда (проектом предлагается подсыпка пониженных участков этой дороги на 8-11 см). Остальная территория дорог и газонов сохраняется на отметках близких к существующим.

Над объектом культурного наследия предусматривается устройство набивной дороги с усиленной конструкцией дорожной одежды для обеспечения движения эксплуатационной техники грузоподъемностью до 10 т. Остальные дороги на участке ремонтируются с заменой верхнего набивного слоя с дальнейшим вывозом, трамбовкой существующего дорожного основания с последующим устройством нового набивного покрытия. Вертикальные отметки дорог сохраняются.

Проектные предложения по ремонту газона и восстановлению состава травяного покрова разработаны на основе обследования участка.

Площади восстанавливаемого газона условно можно поделить на три типа:

– тип № 1 – рулонный газон на откосах земляной части плотины укрепленных геоматами, со стороны Второго и Третьего Каскадного прудов;

– тип № 2 – рулонный газон на откосах по бокам земляной части плотины;

– тип № 3 – ремонтируемый газон;

Данная планировочная организация земельного участка не нарушит утвержденный распоряжением КГИОП от 30.03.2018 №129-р предмета охраны объекта культурного наследия федерального значения «Парк», входящего в состав объекта культурного наследия федерального значения «Парк Екатерининский», входящего в состав объекта культурного наследия федерального значения «Екатерининский дворец и парк»»: «Объемно-пространственное и планировочное решение территории:

3. Ландшафтный район Каскадных прудов и южного берега Первого, Второго и Третьего Каскадных прудов:

характеризующийся пейзажной планировкой,

равнинным рельефом с постепенным понижением с запада на восток, включающим систему из пяти Каскадных прудов, разделенных мостами- плотинами;

сочетанием открытых и закрытых пространств;

дорожная сеть с пейзажной планировкой;

щебеночно-набивное покрытие дорожек;

дерновые откосы Каскадных прудов;

Насаждения: В соответствии с данными ландшафтной инвентаризации;

старовозрастной древостой;

основной породный состав: лиственница, ель, сосна, пихта, липа, ясень, клен, дуб, вяз, ива, береза, плодовые деревья; декоративные кустарники, цветники».

Данная планировочная организация земельного участка не нарушит утвержденный распоряжением КГИОП от 13.05.2019 №242-р режим использования территории объекта культурного наследия федерального значения «Екатерининский дворец и парк», расположенного по адресу: Санкт-Петербург, г. Пушкин, Екатерининский парк, Парковая ул., Садовая ул., 7.

### **Раздел 3. Проект реставрации. Том 3.3. Архитектурно-строительные решения. Шифр 9256/2021-АС.**

Настоящим проектом предусмотрена реставрация объекта культурного наследия федерального значения «Мост-каскад «Зеленый мост», расположенного по адресу: Санкт-Петербург, г. Пушкин, Екатерининский парк, литера АО (согласно НПА - между Нижними Вторым и Третьим прудами), входящего в состав объекта культурного наследия

федерального значения «Парк Екатерининский. Парк», входящего в состав объекта культурного наследия федерального значения «Екатерининский дворец и парк».

Проектные решения по реставрации и приспособлению для современного использования разработаны на основании технологических рекомендаций: Раздел 3. Проект реставрации. Том 3.4. Технологические рекомендации по реставрации. Шифр 9256/2021-ТР, по результатам проведенных комплексных научных исследований.

Объемно-пространственное и планировочное решение территории.

Проектными решениями предусмотрено сохранение объемно-пространственного и планировочного решения территории объекта культурного наследия федерального значения «Мост-каскад «Зеленый мост»: местоположение в Екатерининском парке между Нижними Вторым и Третьим прудами.

Объемно-пространственное и архитектурно-художественное решение.

Проектными решениями предусмотрена реставрация гранитных камней (валунов), облицовку водосброса булыжным камнем со стороны нижнего бьефа, металлической решетки каменного свода, восстановление парковой дорожки по гребню плотины, устройство пологих откосов и расчистка ложа дна Нижнего Второго и Третьего каскадных прудов.

Данные реставрационные решения направлены на сохранение утвержденного распоряжением КГИОП от 04.10.2013 №10-494 предмета охраны, а именно: «Объемно-пространственное и архитектурно-художественное решение:

каменно-земляная плотина с водосбросом и поверхностным водовыпуском;  
облицовка водосброса булыжным камнем со стороны нижнего бьефа;  
дорога по гребню плотины;  
пологие откосы плотины;  
декоративный развал камней со стороны нижнего бьефа, образующий каскад;  
габариты и высотные отметки сооружения».

Конструктивная система.

Проектной документацией предусмотрено инъектирование бутового тела плотины, устройство торкрет бетона толщиной 50 мм методом мокрого торкретирования с последующей гидроизоляцией - оболочки бутового основания, устройство буроинъекционных свай длиной 6 м, устройство двух переливных труб Ø630мм.

Данные конструктивные решения не нарушат утвержденного распоряжением КГИОП от 04.10.2013 №10-494 предмета охраны, а именно: «Конструктивная система: каменно-земляная плотина с водосбросом и поверхностным водовыпуском».

### **Раздел 3. Проект реставрации. Том 3.4. Технологические рекомендации по реставрации. Шифр 9256/2021-ТР.**

На основании проведенного визуально - инструментального обследования материалов конструкций и отделки сооружения в составе проектной документации были разработаны технологическими рекомендации по реставрации мостового сооружения.

#### Гранит.

В соответствии с технологическими рекомендациями мероприятиями по реставрации гранитных камней (валунов) предусмотрена маркировка и демонтаж гранитных валунов плотины и доставка в условия мастерской для реставрации, реставрация гранитных камней арочного свода произвести на месте, без демонтажа, удаление загрязнений с поверхности гранитных блоков промывкой, расчистку гранитных валунов при помощи пескоструйного аппарата, участки биопоражения обрабатываются препаратом, гранитные валуны устанавливаются на место с помощью скоб на химических анкерах.

#### Бут.

В соответствии с технологическими рекомендациями мероприятиями по реставрации бутового тела плотины предусмотрено устройство торкретирования основания - оболочки над бутовым основанием, ремонт швов и устройство рубашки толщиной 50 мм производится методом мокрого торкретирования, усиление бутового основания инъектированием системой материалов-.

Металл. В соответствии с технологическими рекомендациями мероприятия по реставрации металлических элементов включают расчистку для определения первоначального колера металлических элементов, расчистку от наслоений краски, ржавчины, обработку фосфотирующим преобразователем ржавчины, произвести работы по восстановлению сварных соединений, обработку поверхности под окраску.

Данные технологические рекомендации направлены на сохранение объекта культурного наследия и были учтены при разработке проектных решений.

### **Раздел 3. Проект реставрации. Том 3.5. Проект организации реставрации. Шифр 9256/2021-ПОР.**

Для проведения работ по устройству ограждения проектом предусматривается обустройство строительной площадки в соответствии с требованиями СП 48.13330.2019 «Организация строительства. Актуализированная редакция».

В подготовительный период проекта организации работ предусматривает следующие виды работ:

1. Устройство временного строительного городка и ограждения строительной площадки.

2. Устройство временных дорог (площадок) для разгрузки и складирования материалов.

3. Устройство зумпфов или установка емкостей для сбора шлама при производстве буронагнеточных работ

Строительная площадка в соответствии с СП 48.13330.2011 ограждается сплошным инвентарным временным ограждением высотой 2,0 м. На площадку оборудуется два въезда с распашными двустворчатыми воротами.

Строительная площадка мостится временными железобетонными плитами.

Для подъезда техники планируется использовать минимальное количество дорог парка и с учетом их дальнейшего восстановления.

Проезд по газонам запрещен.

Строительная площадка на территории объекта культурного наследия федерального значения «Екатерининский дворец и парк» расположена таким образом, чтобы минимизировать количество попадающих в границы строительной площадки зеленых насаждений.

Площадь строительной площадки для размещения оборудования и зоны производства работ на территории объекта культурного наследия принимается минимальной.

Проектной документацией предусмотрено размещение строительного городка и складирование строительных материалов на дорожке.

При производстве работ не применяются машины и механизмы, создающие повышенный уровень вибрации.

Проектной документацией предусмотрено ограждение существующих деревьев в зоне строительной площадки и на путях движения автотранспорта. Ограждения сохраняемых деревьев выполняются из инвентарных щитов высотой 2,0 м, выполненных из досок толщиной 25 мм. Щиты располагаются на расстоянии не менее 0,5 м от ствола дерева и крепятся кольями Ø 6...8 см, забитыми в землю на 0,5...0,8 м. Для сохранения корневой системы от различных повреждений вокруг ствола дерева на расстояние до 1,5 м устраивается настил из досок толщиной 50 мм.

Через объект проходит оптический кабель (слаботочный медножильный кабель). Перед демонтажными работами совместно с представителями заказчика необходимо определяется его точное местоположение, после чего с особой осторожностью, вручную в области прохождения кабеля выполняются демонтажные работы.

На время производства работ для исключения повреждения кабеля выполняется деревянный или металлический короб. При необходимости короб вывешивается на треноги с помощью талрепов. При монтажных работах кабель возвращается в исходное местоположение.

В основной период проект организации работ предусматривает следующие виды работ:

1. Устройство шпунтового ряда.
2. Демонтаж гранитных валунов и их реставрация.
3. Разборка земляной насыпи, выемка грунта вдоль плотины, вырубка одного дерева, демонтаж переливной трубы.
4. Расчистка ложе дна от иловых отложений.
5. Разборка ветхой бутовой кладки со стороны нижнего бьефа.
6. Вычинка бутовой кладки.
7. Укрепление бутовой кладки инъектированием.
8. Устройство буроинъекционных свай с последующим устройством железобетонной конструкции (оболочки) и переливной трубы.
9. Устройство валунной наброски из гранита.
10. Устройство земляной насыпи плотины.
11. Реставрация металлической решетки арочного свода по месту.
12. Выкладка ложе дна булыгой.
13. Демонтаж шпунтового ограждения.
14. Благоустройство территории.
15. Ликвидация строительства.

Снос дерева производится методом промышленного альпинизма. После валки выполняется фрезерование пня ручной фрезой с его корчевкой вручную.

Мусор от разборки удаляется предусмотренными в ППР методами, далее складировается на стройплощадке и вывозится автотранспортом по разработанному графику.

После окончания производства работ предусмотрено восстановление нарушенного благоустройства, включая восстановление набивных дорожек, устройство откосов и бровок вдоль набивного покрытия из рулонного газона, посев трав по завершению работ в границах строительной площадки.

Восстановление нарушенного благоустройства вне границ производства работ предусмотрено по факту нарушения.



Представленные в проекте организации строительства решения и мероприятия учитывают требования к сохранению объекта культурного наследия и соответствуют комплексу работ по реставрации объекта, предлагаемых проектной документацией.

Данные решения не нарушат предмет охраны объекта культурного наследия федерального значения «Парк», входящего в состав объекта культурного наследия федерального значения «Парк Екатерининский», входящего в состав объекта культурного наследия федерального значения «Екатерининский дворец и парк», утвержденного распоряжением КГИОП от 30.03.2018 №129-р.

### **Раздел 3. Проект реставрации. Том 3.6. Дефектная ведомость. Шифр 9256/2021-ДВ.**

Дефектные ведомости на выполнение ремонтных и реставрационных работ составлены по результатам комплексных научных исследований и включают объемы работ и материалов, необходимых для реализации архитектурных и конструктивных решений в соответствии с Раздел 3. Проект реставрации. Том 3.2. Архитектурно-строительные решения. Шифр 9256/2021; Том 3.4. Технологические рекомендации по реставрации. Шифр 9256/2021-ТР.

## **11. Перечень документов и материалов, собранных и полученных при проведении экспертизы, а также использованной для нее специальной, технической и справочной литературы.**

### **11.1. Перечень документов и материалов, собранных и полученных при проведении экспертизы.**

- Постановление Правительства Российской Федерации от 10.07.2001 №527 (Приложение №1. Копия решения органа государственной власти о включении объекта культурного наследия в реестр)

- выписка от 17.04.2022 из Единого государственного реестра прав на плотину «Зеленый мост», кадастровый номер 78:42:0018124:262, по адресу: Санкт-Петербург, г. Пушкин, Екатерининский парк, литера АО, в виде собственности Российской Федерации и оперативного управления ФБГУК «Государственный художественно-архитектурный дворцово-парковый музей-заповедник «Царское Село» (Приложение №7. Правоустанавливающие документы: выписки из Единого государственного реестра);

- выписка от 09.03.2022 из Единого государственного реестра прав на земельный участок, кадастровый номер 78:42:0018124:21, по адресу: Санкт-Петербург, г. Пушкин, Садовая ул., д. 7, литера А, в виде собственности Российской Федерации и постоянного (бессрочного) пользования ФБГУК «Государственный художественно-архитектурный дворцово-

- парковый музей-заповедник «Царское Село» (Приложение №7. Правоустанавливающие документы: выписки из Единого государственного реестра);
- альбом иконографии (Приложение №5. Иконографические материалы)

## **11.2. Использованная для экспертизы специальная, техническая, справочная и иная литература.**

- Зимин, И. Екатерининский дворец и парк Царского Села. XVIII – начало XX в. Повседневная жизнь Российского императорского двора. – Москва. Центрполиграф, 2016. – 384 с.
- Мосты и сооружения на дорогах. Общий курс; под ред. д-ра техн. наук проф. Е. Е. Гибшмана. – Москва. Научно-техническое издательство министерства автомобильного транспорта и шоссейных дорог РСФСР, 1961 – 814 с.
- Пунин, А. Л. Архитектура отечественных мостов – Ленинград. Стройиздат. Ленинградское отделение, 1982 – 150 с.

### **Архивные источники:**

**Научный архив ФБГУК «Государственный художественно-архитектурный дворцово-парковый музей-заповедник «Царское Село».**

Научный архив ФБГУК ГМЗ «Царское село». Дело №№1517 -1518

### **Нормативная документация:**

- ГОСТ Р 55528-2013. Состав и содержание научно-проектной документации по сохранению объектов культурного наследия. Памятники истории и культуры;
- ГОСТ Р 55567-2013. Порядок организации и ведения инженерно-технических исследований на объектах культурного наследия. Памятники истории и культуры. Общие требования;
- ГОСТ Р 56198-2014. Мониторинг технического состояния объектов культурного наследия. Недвижимые памятники;

## **12. Обоснования вывода экспертизы.**

По результатам проведенных исследований и анализа проектной документации на проведение работ по сохранению объекта культурного наследия федерального значения «Мост-каскад «Зеленый мост», расположенного по адресу: Санкт-Петербург, г. Пушкин, Екатерининский парк, литера АО (согласно НПА - между Нижними Вторым и Третьим прудами), входящего в состав объекта культурного наследия федерального значения «Парк Екатерининский. Парк», входящего в состав объекта культурного наследия федерального значения «Екатерининский дворец и парк», - «Проектная документация на проведение

работ по реставрации и приспособлению для современного использования объекта культурного наследия федерального значения «Мост-каскад «Зеленый мост», расположенного по адресу: Санкт-Петербург, г. Пушкин, Екатерининский парк, литера АО, входящего в состав объекта культурного наследия федерального значения «Екатерининский дворец и парк. Парк Екатерининский. Парк», разработанной ЗАО РПНЦ «СПЕЦИАЛИСТ» в 2021 -2022 гг., шифр 9256/2021, было установлено следующее:

- 1) Проектная документация разработана юридическим лицом, имеющим лицензию на осуществление деятельности по сохранению объектов культурного наследия (памятников истории и культуры) народов Российской Федерации в соответствии с законодательством Российской Федерации о лицензировании отдельных видов деятельности – в соответствии с п. 6 ст. 45 Федерального закона №73-ФЗ.
- 2) Проектная документация разработана в соответствии с заданием КГИОП на проведение работ по сохранению объекта культурного наследия (памятника истории и культуры) народов Российской Федерации, выданным соответствующим органом исполнительной власти, осуществляющим функции в области государственной охраны объектов культурного наследия – в соответствии с п. 1 ст. 45 Федерального закона №73-ФЗ;
- 3) В состав исходно-разрешительной документации включен Акт определения влияния предполагаемых к проведению видов работ на конструктивные и другие характеристики надежности и безопасности объекта культурного наследия (памятника истории и культуры) народов Российской Федерации – в соответствии с п. 4 ст. 40, п. 4 ст. 45 Федерального закона №73-ФЗ и в соответствии с Письмом Министерства культуры Российской Федерации 24.03.2015 №90-01-39-ГП;
- 4) Проектная документация соответствует Национальному стандарту Российской Федерации ГОСТ Р 55528-2013 «Состав и содержание научно-проектной документации по сохранению объектов культурного наследия. Памятники истории и культуры. Общие требования» в части требований к структуре, составу и содержанию проектной документации, в соответствии с пп. 4, 5, 6 Федерального закона №73-ФЗ и содержит необходимый комплект графических и текстовых материалов, обеспечивающих возможность на их основании последующего проведения работ по сохранению объекта культурного наследия;
- 5) Объем и состав проектной документации, представленной заказчиком для проведения экспертизы, достаточны для вынесения однозначного заключения экспертизы;
- б) Разработанные проектные решения по реставрации и приспособлению для современного использования объекта культурного наследия основаны на комплексных научных исследованиях и предпроектных изысканиях.

Методики и оценка результатов технического обследования объекта культурного наследия, выполненные разработчиками документации, соответствуют нормативным документам, в частности: ГОСТ Р 55567-2013. «Порядок организации и ведения инженерно-технических исследований на объектах культурного наследия. Памятники истории и культуры. Общие требования»;

7) Проектная документация разработана на основе достоверной исходной информации, выявленной и использованной в необходимой полноте.

8) Предусмотренные в проектной документации решения обеспечивают сохранение предмета охраны объекта культурного наследия федерального значения «Мост-каскад «Зеленый мост», утвержденного распоряжением КГИОП от 04.10.2013 №10-494, предмета охраны объекта культурного наследия федерального значения «Парк», входящего в состав объекта культурного наследия федерального значения «Парк Екатерининский», входящего в состав объекта культурного наследия федерального значения «Екатерининский дворец и парк»», утвержденного распоряжением КГИОП от 30.03.2018 №129-р;

9) Проектная документация предусматривает меры, достаточные для обеспечения физической сохранности и сохранения историко-культурной ценности объекта культурного наследия, обозначенные в п. 1 статьи 40 Федерального закона № 73-ФЗ;

10) Проектная документация удовлетворяет требованиям к порядку проведения работ по сохранению объекта культурного наследия – в соответствии со ст. 45 Федерального закона №73-ФЗ;

11) Проектная документация предусматривает мероприятия, которые удовлетворяют требованиям к осуществлению деятельности в границах территории объекта культурного наследия – в соответствии со ст. 5.1 Федерального закона № 73-ФЗ.

### **13. Вывод экспертизы:**

Проектная документация на проведение работ по сохранению объекта культурного наследия федерального значения «Мост-каскад «Зеленый мост», расположенного по адресу: Санкт-Петербург, г. Пушкин, Екатерининский парк, литера АО (согласно НПА - между Нижними Вторым и Третьим прудами), входящего в состав объекта культурного наследия федерального значения «Парк Екатерининский. Парк», входящего в состав объекта культурного наследия федерального значения «Екатерининский дворец и парк», - «Проектная документация на проведение работ по реставрации и приспособлению для современного использования объекта культурного наследия федерального значения «Мост-каскад «Зеленый мост», расположенного по адресу: Санкт-Петербург, г. Пушкин, Екатерининский парк, литера АО, входящего в состав объекта культурного наследия

федерального значения «Екатерининский дворец и парк. Парк Екатерининский. Парк»», разработанной ЗАО РПНЦ «СПЕЦИАЛИСТ» в 2021 -2022 гг., шифр 9256/2021 (в составе в соответствии с п. 6 настоящего Акта), соответствует требованиям законодательства Российской Федерации в области государственной охраны объектов культурного наследия (положительное заключение).

#### **14. Перечень приложений к заключению экспертизы:**

- 1) Приложение №1. Копия решения органа государственной власти о включении объекта культурного наследия в реестр
- 2) Приложение №2. Копия распоряжения об утверждении предмета охраны объекта культурного наследия
- 3) Приложение №3. Копия охранного обязательства
- 4) Приложение №4. Копия решения органа государственной власти об утверждении границ территории объекта культурного наследия
- 5) Приложение №5. Иконографические материалы
- 6) Приложение №6. Материалы фотофиксации на момент заключения договора на проведение экспертизы
- 7) Приложение №7. Правоустанавливающие документы: выписки из Единого государственного реестра
- 8) Приложение №8. Копия технического паспорта
- 9) Приложение №9. Копия задания КГИОП на проведение работ по сохранению объекта культурного наследия
- 10) Приложение №10. Копии договоров с экспертами
- 11) Приложение №11. Копии протоколов заседаний экспертной комиссии
- 12) Приложение №12. Иная документация

#### **15. Дата оформления заключения экспертизы.**

Председатель экспертной комиссии:	<u>подписано электронной</u> <u>подписью</u>	Я.В. Губин	16.12.2022
Ответственный секретарь экспертной комиссии:	<u>подписано электронной</u> <u>подписью</u>	М.В. Макарова	16.12.2022
Член экспертной комиссии:	<u>подписано электронной</u> <u>подписью</u>	М.Д. Каргинов	16.12.2022

Приложение №1

к Акту по результатам проведения государственной историко-культурной экспертизы проектной документации на проведение работ по сохранению объекта культурного наследия федерального значения «Мост-каскад «Зеленый мост», расположенного по адресу: Санкт-Петербург, г. Пушкин, Екатерининский парк, литера АО (согласно НПА - между Нижними Вторым и Третьим прудами), входящего в состав объекта культурного наследия федерального значения «Парк Екатерининский. Парк», входящего в состав объекта культурного наследия федерального значения «Екатерининский дворец и парк», - «Проектная документация на проведение работ по реставрации объекта культурного наследия федерального значения «Мост-каскад «Зеленый мост», расположенного по адресу: Санкт-Петербург, г. Пушкин, Екатерининский парк, литера АО, входящего в состав объекта культурного наследия федерального значения «Екатерининский дворец и парк. Парк Екатерининский. Парк», разработанной ЗАО РПНЦ «СПЕЦИАЛИСТ» в 2021 г., шифр 9256/2021, с целью определения соответствия проектной документации требованиям законодательства Российской Федерации в области государственной охраны объектов культурного наследия

**Копия решения органа государственной власти о включении  
объекта культурного наследия в реестр**

**ПРАВИТЕЛЬСТВО РОССИЙСКОЙ ФЕДЕРАЦИИ**

**ПОСТАНОВЛЕНИЕ**  
от 10 июля 2001 г. N 527

**О ПЕРЕЧНЕ ОБЪЕКТОВ ИСТОРИЧЕСКОГО И КУЛЬТУРНОГО  
НАСЛЕДИЯ ФЕДЕРАЛЬНОГО (ОБЩЕРОССИЙСКОГО) ЗНАЧЕНИЯ,  
НАХОДЯЩИХСЯ В Г. САНКТ-ПЕТЕРБУРГЕ**

(в ред. распоряжений Правительства РФ от 02.06.2006 N 801-р,  
от 13.10.2008 N 1480-р)

Правительство Российской Федерации постановляет:

1. Одобрить работу Министерства культуры Российской Федерации и правительства Санкт-Петербурга, проведенную совместно с научно-исследовательскими организациями и организациями по охране памятников истории и культуры, по уточнению пообъектного состава памятников истории и культуры федерального (общероссийского) значения, находящихся в г. Санкт-Петербурге.

2. Утвердить прилагаемый [перечень](#) объектов исторического и культурного наследия федерального (общероссийского) значения, находящихся в г. Санкт-Петербурге.

3. Признать утратившими силу:

[приложение N 1](#) к Постановлению Совета Министров РСФСР от 30 августа 1960 г. N 1327 "О дальнейшем улучшении дела охраны памятников культуры в РСФСР" в части, касающейся памятников культуры г. Ленинграда;

[приложение N 1](#) к Постановлению Совета Министров РСФСР от 4 декабря 1974 г. N 624 "О дополнении и частичном изменении Постановления Совета Министров РСФСР от 30 августа 1960 г. N 1327 "О дальнейшем улучшении дела охраны памятников культуры в РСФСР" в части, касающейся памятников культуры г. Ленинграда;

[приложение](#) к Постановлению Совета Министров РСФСР от 7 сентября 1976 г. N 495 "О дополнении Постановления Совета Министров РСФСР от 30 августа 1960 г. N 1327 "О дальнейшем улучшении дела охраны памятников культуры в РСФСР" (СП РСФСР, 1976, N 17, ст. 134) в части, касающейся памятника культуры г. Ленинграда;

[Постановление](#) Правительства Российской Федерации от 20 февраля 1992 г. N 116 "О включении в список исторических памятников ледокола "Красин".

Председатель Правительства  
Российской Федерации  
М.КАСЬЯНОВ

Утвержден  
Постановлением Правительства  
Российской Федерации  
от 10 июля 2001 г. N 527

**ПЕРЕЧЕНЬ**  
**ОБЪЕКТОВ ИСТОРИЧЕСКОГО И КУЛЬТУРНОГО НАСЛЕДИЯ**  
**ФЕДЕРАЛЬНОГО (ОБЩЕРОССИЙСКОГО) ЗНАЧЕНИЯ,**  
**НАХОДЯЩИХСЯ В Г. САНКТ-ПЕТЕРБУРГЕ**

(в ред. распоряжений Правительства РФ от 02.06.2006 N 801-р,  
от 13.10.2008 N 1480-р)

<b>Екатерининский дворец и парк:</b>	<b>г. Пушкин, Екатерининский парк, Парковая ул., Садовая ул., 7</b>
Адмиралтейство, XVIII - XIX вв., 1773 - 1777 гг., арх. Неелов В.И.:	южный берег Большого пруда
ограда с воротами	
птичьи домики (два)	
садики с бассейном для птиц (два)	
шлюпочный сарай	
Гранитная терраса ("терраса Руска") со статуями (копии с античных оригиналов), арх. Гамбургер И., арх. Руска Л.И.:	Рамповая аллея
статуя "Антиной", 1851 г.	
статуя "Апаксиомен", 1852 г.	
статуя "Аполлино", 1853 г.	
статуя "Аполлон Бельведерский", 1854 г.	
статуя "Артемида", 1850 г.	
статуя "Венера Медицейская", 1853 г.	
статуя "Венера с амуром" (Капуанская), 1851 г.	
статуя "Венера Таврическая", 1853 г.	
статуя "Дискобол", 1848 г.	
статуя "Менада", 1850 г.	
статуя "Нимфа", 1852 г.	
статуя "Римский оратор", 1850-е гг.	
статуя "Силен с ребенком Дионисом", 1850-е гг.	
статуя "Фавн с козленком", 1853 г.	
<b>Екатерининский дворец (Большой):</b>	<b>Садовая ул., 7</b>
дворец, 1717 - 1723 гг., арх. Браунштейн И.-Ф., 1743 - 1751 гг., арх. Квасов А.В., арх. Чевакинский С.И., 1752 - 1756 гг., арх. Растрелли Ф.-Б., ск.	



Дункер И.Ф., 1778 - 1784 гг. (Зубовский корпус), арх. Фельтен Ю.М., 1779 - 1784 гг. (Церковный корпус), арх. Неелов И.В., 1780-е гг., арх. Камерон Ч., 1817 - 1820-е гг., 1840-е гг., арх. Стасов В.П., 1860 - 1863 гг., арх. Монигетти И.А., 1957 - 1980-е гг. (восстановление), арх. Кедринский А.А.	
корпуса служебные (кухонные) (два), 1775 - 1776 гг., арх. Неелов В.И.	юго - западнее циркумференций
ограда с воротами, 1744 - 1745 гг., арх. Квасов А.В., 1752 - 1756 гг., арх. Растрелли Ф.-Б.	Садовая ул., парадный двор дворца
статуя "Любовь к Родине", нач. XVIII в., ск. Модоло Б.	портик дворца со стороны парка
статуя "Мудрость, попирающая порок", нач. XVIII в., ск. Модоло Б.	портик дворца со стороны парка
статуя "Сивилла Ливийская", 1719 г., ск. Бонацца Д., ск. Бонацца Т.	портик дворца со стороны парка
статуя "Иола", нач. XVIII в., ск. Тарсиа А.	портик дворца со стороны парка
статуя "Давид", нач. XVIII в., ск. Тарсиа А.	портик дворца со стороны парадного двора
статуя "Марс", нач. XVIII в., ск. Тарсиа А.	портик дворца со стороны парадного двора
статуя "Сивилла Персидская", нач. XVIII в., ск. Зарзони Д.	портик дворца со стороны парадного двора
статуя "Слава", 1723 - 1725 гг., ск. Тальяпьетра А.	портик дворца со стороны парадного двора
циркумференции дворца (две), 1744 - 1745 гг., арх. Квасов А.В., 1752 - 1756 гг., арх. Растрелли Ф.-Б.	парадный двор дворца, Садовая ул., 7
Камеронова галерея:	пейзажная часть парка, юго - восточнее Зубовского корпуса Екатерининского дворца
висячий сад с пандусом, воротами, двадцатью металлическими вазами и бюстами Марка Аврелия, Люция Вера и статуей Венеры Каллипиги, 1780 - 1787 гг., арх. Камерон Ч., садовый мастер Буш Джон, 1792 - 1794 гг., арх. Камерон Ч., XIX в. (бюсты - итальянские копии с оригиналов II в. до н.э.), 1826	между Камероновой галереей и Агатовыми комнатами

г., арх. Стасов В.П.	
Камеронова галерея, 1784 - 1787 гг., арх. Камерон Ч., 1946 - 1947 гг. (восстановление)	юго - восточнее Zubовского корпуса Екатерининского дворца
статуя "Геркулес Фарнезский", 1785 г., ск. Можалов В. с модели ск. Гордеева Ф.Г.	
статуя "Флора Фарнезская", 1787 г., ск. Можалов В. с модели ск. Гордеева Ф.Г.	
Холодные бани и Агатовые комнаты, 1780 - 1787 гг., арх. Камерон Ч., ск. Рашетт Ж.Д., ск. Гофферт К.	
<b>Парк Екатерининский:</b>	<b>Садовая ул., Парковая ул.</b>
башня - руина с искусственной горкой, 1771 - 1773 гг., арх. Фельтен Ю.М.	
беседка Гранитная (круглая), 1779 г.	Трифонова горка
беседка Чугунная, 1780-е гг.	у Нижних прудов
"Большой каприз", 1772 - 1774 гг., арх. Неелов В.И., инж. Герард И.К., 1786 - 1789 гг., арх. Кваренги Д.	над Подкапризовой дорогой
бюст "Аполлон", 1899 г., ск. Дауш К.	партер
бюст "Апрель", нач. XVIII в., ск. Бонацца Д., сер. XVIII в.	у павильона "Грот"
бюст "Беллона", нач. XVIII в., ск. Баратта П., сер. XVIII в.	партер
бюст "Борей", нач. XVIII в., кон. XVIII в.	партер
бюст "Вакх", нач. XVIII в., кон. XVIII в.	партер
бюст "Весна", нач. XVIII в., кон. XVIII в.	партер
бюст "Весна", нач. XVIII в. (с оригинала IV в. до н.э.), XIX в.	Эрмитажная аллея
бюст "Зевс Отриколийский", кон. XIX в.	партер
бюст "Июнь", нач. XVIII в., ск. Бонацца Д., сер. XVIII в.	у павильона "Грот"
бюст "Лето", нач. XVIII в., сер. XIX в.	партер

бюст "Май", нач. XVIII в., ск. Бонацца Д., сер. XVIII в.	у павильона "Грот"
бюст "Март", нач. XVIII в., ск. Бонацца Д., сер. XVIII в.	у павильона "Грот"
бюст "Осень", нач. XVIII в., сер. XVIII в.	партер
бюст "Поро", нач. XVIII в., XIX в.	Эрмитажная аллея
ваза, XVIII в.	у павильона Эрмитаж
ворота Баболовские с Розовой караулкой, 1825 - 1827 гг. (караулка), арх. Менелас А.А., 1848 г. (ворота), арх. Штакеншнейдер А.И.	пейзажная часть парка, дорога на Александровку
ворота Гатчинские (Орловские), 1777 - 1778 гг., арх. Ринальди А., 1787 г., арх. Кваренги Д.	Парковая ул.
ворота "Готические" чугунные, 1777 - 1780 гг., арх. Фельтен Ю.М.	пейзажная часть парка
ворота Кадетские, 1821 г., арх. Менелас А.А.	Парковая ул.
ворота "Любезным моим сослуживцам" с оградой, 1817 г., 1821 г., арх. Стасов В.П., арх. Менелас А.А.	Садовая ул.
ворота Фрейлинские (Новые Пудостские), 1819 г., арх. Стасов В.П.	Фрейлинский садик, у Камероновой галереи
канал каскадный с гранитной набережной, металлической оградой, гротом, фонтаном "Лебедь" и двенадцатью каскадами, 1775 - 1777 гг., арх. Ринальди А., инж. Герард И.К., нач. XIX в., 1890-е гг., арх. Видов А.Ф.	Садовая ул., регулярная часть парка
канал Рыбный (Большой Поперечный), 1721 г.	от Большого пруда до Каскадного канала
каскад Красный ("Турецкий") с двумя башенками, 1770-е гг., арх. Неелов В.И.	близ Рамповой аллеи
колонна Морейская, 1771 г., арх. Ринальди А.	регулярная часть парка
колонна Чесменская (Орловская), 1774 - 1776 гг., арх. Ринальди А., ск. Шварц И.Г.	Большой пруд

концертный зал "На острове" Большого пруда, 1746 - 1748 гг., арх. Чевакинский С.И., 1749 г., арх. Растрелли Ф.-Б., 1794 г., арх. Кваренги Д.	Большой остров на Большом пруду
"Малый каприз", 1770 - 1772 гг., арх. Неелов В.И.	над Подкапризовой дорогой
матросский домик, 1781 - 1783 гг., арх. Неелов В.И.	южный берег Большого пруда, у Адмиралтейства
мост, 1786 г., арх. Кваренги Д.	у Скрипучей беседки
мост, 1780-е гг., арх. Кваренги Д.	у Палладиева моста
мост, 1825 г., арх. Стасов В.П.	через Рыбный канал
мост гранитный, XIX в.	через канаву у входа с Треугольной площадки
мост гранитный с металлическими решетками, 1775 - 1777 гг., инж. Герард И.К.	у Эрмитажной кухни
мост Зубчатый (Каменный мост), 1771 г., арх. Фельтен Ю.М., 1960-е гг.	у Башни - руины на протоке из Виттоловского канала в Лебяжьих прудах
мост металлический, 1785 г., арх. Кваренги Д.	Собственный сад, у "Кухни - руины"
мост металлический, 1784 г., арх. Кваренги Д.	Собственный сад, у концертного зала
мост металлический, 1774 - 1775 гг., арх. Неелов В.И.	через Рыбный канал
мост Палладиев (Сибирский), 1772 - 1774 гг., арх. Неелов В.И.	Большой пруд, через протоку к Лебяжьим прудам
мост Пудостский с каскадом, 1781 - 1784 гг., арх. Камерон Ч., инж. Герард И.К.	Рамповая аллея через протоку между Верхними и Лебяжьими прудами
мост со шлюзом, 1770-е гг., арх. Неелов В.И., инж. Герард И.К.	при впадении Рыбного канала в Каскадный канал
мост через Каскадный канал, 1-я треть XIX в., арх. Стасов В.П., 2-я пол. XIX в.	Садовая ул., напротив Рыбного канала
<b>мост - каскад ("Зеленый мост"), 1775 - 1777 гг., инж. Герард И.К.</b>	<b>между Нижними Вторым и Третьим прудами</b>
мост - каскад ("Чертов мост"), 1775 - 1777 гг., инж. Герард И.К.	между Нижними Первым и Вторым прудами
мост - плотина, 1774 - 1776 гг., арх. Неелов В.И., инж. Герард И.К.	у Адмиралтейства

мост - плотина (Виттолов мост), 1772 - 1774 гг., арх. Неелов В.И., инж. Герард И.К.	близ Орловских ворот на Виттоловском канале
мостик металлический с мраморными тумбами, 1790-е гг., арх. Неелов В.И., 1820-е гг., арх. Кваренги Д.	через канаву у Верхних прудов
мосты Горбатые (два), 1775 - 1778 гг., арх. Неелов В.И., инж. Герард И.К.	через Рыбный канал
obelisk Кагульский (Румянцевский), 1771 - 1772 гг., арх. Ринальди А.	западнее Собственного сада
павильон Верхняя ванна, 1777 - 1779 гг., арх. Неелов И.В., худ. Бельский А.И., 1800 г., худ. Смуглевич Ф.Ф.	регулярная часть парка
павильон Вечерний зал, 1796 г., арх. Неелов В.И., 1810 - 1811 гг., арх. Руска Л.И.	между Подкапризовой дорогой и Верхними прудами
павильон Грот (Утренний зал), 1749 - 1761 гг., арх. Растрелли Ф.-Б., 1771 г., арх. Ринальди А.	на берегу Большого пруда в регулярной части парка
павильон Концертный зал, 1782 - 1788 гг., арх. Кваренги Д., ск. Козловский М.И.	остров на Верхних прудах
павильон Купальня (остатки), 1791 г., арх. Кваренги Д.	между Рамповой аллеей и Палладиевым мостом
павильон Кухня - руина, 1784 - 1786 гг., арх. Кваренги Д., ск. Альбани К.	остров на Верхних прудах
павильон Нижняя ванна, 1778 - 1779 гг., арх. Неелов И.В.	регулярная часть парка
павильон Турецкая баня, 1850 - 1852 гг., арх. Монигетти И.А.	берег Большого пруда
павильон Эрмитаж, 1744 - 1746 гг., арх. Земцов М.Г., 1749 - 1754 гг., арх. Растрелли Ф.-Б.	регулярная часть парка
памятник Ланскому А.Д. (мраморный пьедестал "В честь добродетели и заслуг"), 1785 г.	Собственный сад
<b>парк, 1717 - 1720 гг., садовый мастер Роозен Я., садовый мастер Фохт И., 1742 - 1761 гг., арх. Земцов М.Г., арх. Растрелли Ф.-Б., арх. Чевакинский С.И., 1762 - 1796 гг., арх. Неелов В.И., арх. Ринальди А., арх. Фельтен Ю.М., арх. Камерон Ч.,</b>	<b>Садовая ул., Парковая ул.</b>

<p>арх. Кваренги Д., инж. Герард И.,  садовый мастер Буш Джон, садовый  мастер Ильин Т., XIX в., арх.  Стасов В.П., арх. Руска Л., арх.  Монигетти И.А., арх. Видон А.Ф.,  1964 - 1970-е гг., 1979 г.  (реставрация), арх. Туманова Н.Е.</p>	
<p>пирамида с четырьмя колоннами,  1770 - 1773 гг., арх. Неелов  В.И., 1782 - 1783 гг.,  арх. Камерон Ч.</p>	у Палладиева моста
<p>плотина - каскад с туфовым  гротом, 1770-е гг., инж. Герард  И.</p>	близ Рамповой аллеи
<p>плотинки (две) с каскадами, 1772  - 1774 гг., арх. Неелов В.И.,  инж. Герард И.</p>	на протоке из Виттоловского канала в Лебяжьи пруды
<p>пристани паромные (две), 1770-е  гг.</p>	Нижний Третий пруд
<p>пристани паромные гранитные  (две), 1782 - 1784 гг., арх.  Неелов И.В.</p>	Виттоловский канал, у Подкапризовой дороги
<p>пристань Малая с перилами, XVIII  в.</p>	на полуострове Большого пруда
<p>пристань паромная Большая, 1810  г., арх. Руска Л.И.</p>	Большой пруд
<p>пристань паромная гранитная, 1810  г.</p>	Большой пруд, остров Большой
<p>пристань у Адмиралтейства, 1774 -  1776 гг., арх. Неелов В.И., инж.  Герард И.К.</p>	Большой пруд
<p>пристань у Грота, 1872 г., арх.  Видов А.Ф., 1970-е гг., инж.  Соколов А.А.</p>	у павильона Грот
<p>пристань у Турецкой бани, 1850 -  1852 гг., арх. Монигетти И.А.</p>	Большой пруд
<p>пруд Большой с островами Большим,  Каменным, Диким и Кроличьим, нач.  XVIII в., 1773 - 1774 гг., арх.  Неелов И.В.</p>	центральная часть парка
<p>пруд Нижний Второй, сер. XVIII  в., 1774 - 1777 гг.</p>	восточнее Нижнего Первого пруда
<p>пруд Нижний Первый, 1721 г., сер.  XVIII в., 1771 - 1777 гг.</p>	восточнее Большого пруда
<p>пруд Нижний Пятый (Купальный) с  Фабричным мостом - плотиной, сер.  XVIII в., 1779 г., инж. Герард И.</p>	восточнее Нижнего Четвертого пруда

пруд Нижний Третий с Павловским мостом - плотиной, сер. XVIII в., 1774 - 1777 гг., 1779 г., инж. Герард И.	восточнее Нижнего Второго пруда
пруд Нижний Четвертый (Иорданский) с Пашковым мостом - плотиной, сер. XVIII в., 1774 - 1777 гг., 1779 г., инж. Герард И.	восточнее Нижних Первого и Третьего прудов
пруды Верхние (система), 1770 - 1777 гг., арх. Неелов В.И.	между Подкапризовой дорогой и Рамповой аллеей
пруды Зеркальные (два), 1719 г., 1722 г.	регулярная часть парка
пруды Лебязьи (система), 1770 - 1774 гг., арх. Неелов В.И.	между "Башней - руиной" и Рамповой аллеей
скамейки металлические, 1770 - 1780-е гг.	гранитная пристань на берегу Большого пруда
"Скрипучая беседка" ("Китайская"), 1778 - 1782 гг., арх. Фельтен Ю.М.	на перешейке между Верхними прудами
статуя "Амфитрита", нач. XVIII в., ск. Баратта П.	Эрмитажная аллея
статуя "Андромеда", нач. XVIII в.	Эрмитажная аллея
статуя "Аполлон", нач. XVIII в., ск. Баратта П.	Эрмитажная аллея
статуя "Аполлон", нач. XVIII в., XVIII в.	Эрмитажная аллея
статуя "Боец Боргезе", 1853 г. (с оригинала ск. Агасия)	Эрмитажная аллея
статуя "Великолепие", нач. XVIII в., ск. Цеминиани Ф.	партер
статуя "Воинская доблесть", нач. XVIII в., ск. Тарсия А.	Эрмитажная аллея
статуя "Галатей", нач. XVIII в., ск. Баратта П.	Эрмитажная аллея
статуя "Геракл", нач. XVIII в., ск. Тарсия А.	Эрмитажная аллея
статуя "Гладиатор", 1853 г. (с оригинала ск. Эпигона), мастерская ск. Гамбургера И.	у павильона "Грот", со стороны Большого пруда
статуя "Дискобол", 1848 г. (с оригинала ск. Мирона), мастерская ск. Гамбургера И.	гранитная пристань на северном берегу Большого пруда
статуя "Император Нерва", 1852 г. (с оригинала I в. н.э.), мастерская ск. Гамбургера И.	партер перед террасой Руска

статуя "Мир", нач. XVIII в., XVIII в.	партер
статуя "Персей", нач. XVIII в.	Эрмитажная аллея
статуя "Умирающий галл", 1853 г. (с оригинала ск. Эпигона), мастерская ск. Гамбургера И.	у павильона "Грот"
Трифонова горка, 1770-е гг., садовый мастер Ильин Т.	между берегом Первого Нижнего пруда и Парковой ул.
фонтан "Молочница" ("Девушка с кувшином"), 1816 г., инж. Бетанкур А., 1816 - 1817 гг., ск. Соколов П.П., 1828 г.	близ Большого пруда
Эрмитажная кухня, 1775 - 1776 гг., арх. Неелов В.И.	на берегу Каскадного канала



## Приложение №2

к Акту по результатам проведения государственной историко-культурной экспертизы проектной документации на проведение работ по сохранению объекта культурного наследия федерального значения «Мост-каскад «Зеленый мост», расположенного по адресу: Санкт-Петербург, г. Пушкин, Екатерининский парк, литера АО (согласно НПА - между Нижними Вторым и Третьим прудами), входящего в состав объекта культурного наследия федерального значения «Парк Екатерининский. Парк», входящего в состав объекта культурного наследия федерального значения «Екатерининский дворец и парк», - «Проектная документация на проведение работ по реставрации объекта культурного наследия федерального значения «Мост-каскад «Зеленый мост», расположенного по адресу: Санкт-Петербург, г. Пушкин, Екатерининский парк, литера АО, входящего в состав объекта культурного наследия федерального значения «Екатерининский дворец и парк. Парк Екатерининский. Парк», разработанной ЗАО РПНЦ «СПЕЦИАЛИСТ» в 2021 г., шифр 9256/2021, с целью определения соответствия проектной документации требованиям законодательства Российской Федерации в области государственной охраны объектов культурного наследия

## **Копия распоряжения об определении предмета охраны**



ПРАВИТЕЛЬСТВО САНКТ-ПЕТЕРБУРГА  
КОМИТЕТ ПО ГОСУДАРСТВЕННОМУ КОНТРОЛЮ, ИСПОЛЬЗОВАНИЮ  
И ОХРАНЕ ПАМЯТНИКОВ ИСТОРИИ И КУЛЬТУРЫ  
РАСПОРЯЖЕНИЕ

окуд

04 ОКТ 2013

№ 10-494

**Об определении предмета охраны  
объекта культурного наследия федерального значения  
«Мост-каскад (Зеленый мост)»,  
входящего в состав объекта культурного наследия  
федерального значения «Екатерининский дворец и парк»**

1. Определить предмет охраны объекта культурного наследия федерального значения «Мост-каскад (Зеленый мост)», расположенного по адресу: Санкт-Петербург, Пушкинский район, г. Пушкин, Екатерининский парк, литера АО (между Нижними Вторым и Третьим прудами), входящего в состав объекта культурного наследия федерального значения «Екатерининский дворец и парк», согласно приложению к настоящему распоряжению.

2. Начальнику отдела государственного учёта объектов культурного наследия КГИОП обеспечить размещение настоящего распоряжения в электронной форме в локальной компьютерной сети КГИОП.





3. Настоящее распоряжение утрачивает силу со дня утверждения федеральным органом охраны объектов культурного наследия предмета охраны вышеуказанного объекта.

4. Контроль за выполнением распоряжения остается за заместителем председателя КГИОП – начальником управления государственного учета объектов культурного наследия.

Заместитель председателя КГИОП –  
начальник управления государственного учета  
объектов культурного наследия

Г.Р. Аганова

**Предмет охраны**  
**объекта культурного наследия федерального значения**  
**«Мост-каскад (Зеленый мост)», входящего в состав объекта культурного наследия федерального значения «Екатерининский дворец и парк», расположенного по адресу:**  
**Санкт-Петербург, город Пушкин, Екатерининский парк, литера АО**  
**(между Нижними Вторым и Третьим прудами)**

№ пп	Видовая принадлежность предмета охраны	Предмет охраны	Фотофиксация
1	2	3	4
1.	объемно-пространственное и планировочное решение территории	местоположение в Екатерининском парке между Нижними Вторым и Третьим прудами;	
2.	объемно-пространственное и архитектурно-художественное решение:	<p>каменно-земляная плотина с водосбросом и поверхностным водовыпуском;</p> <p>облицовка водосброса булыжным камнем со стороны нижнего бьефа;</p> <p>дорога по гребню плотины;</p> <p>пологие откосы плотины;</p> <p>декоративный развал камней со стороны нижнего бьефа, образующий каскад;</p> <p>габариты и высотные отметки сооружения;</p>	  
3.	Конструктивная система:	каменно-земляная плотина с водосбросом и поверхностным водовыпуском;	



ПРАВИТЕЛЬСТВО САНКТ-ПЕТЕРБУРГА  
КОМИТЕТ ПО ГОСУДАРСТВЕННОМУ КОНТРОЛЮ, ИСПОЛЬЗОВАНИЮ  
И ОХРАНЕ ПАМЯТНИКОВ ИСТОРИИ И КУЛЬТУРЫ  
РАСПОРЯЖЕНИЕ

окуд

30.03.2018

№ 129-р

**Об утверждении предмета охраны  
объекта культурного наследия  
федерального значения  
«Парк»**

1. Утвердить предмет охраны объекта культурного наследия федерального значения «Парк», входящего в состав объекта культурного наследия федерального значения «Парк Екатерининский», входящего в состав объекта культурного наследия федерального значения «Екатерининский дворец и парк», расположенного по адресу: Санкт-Петербург, г. Пушкин, Дворцовая, 2, согласно приложению к распоряжению.






2. Начальнику отдела государственного учёта объектов культурного наследия КГИОП обеспечить размещение распоряжения в электронной форме в локальной компьютерной сети КГИОП.

3. Контроль за выполнением распоряжения остается за заместителем председателя КГИОП – начальником Управления организационного обеспечения, популяризации и государственного учета объектов культурного наследия.


Заместитель председателя КГИОП –  
начальник Управления организационного обеспечения,  
популяризации и государственного учета  
объектов культурного наследия

Г.Р. Аганова

Предмет охраны объекта культурного наследия  
федерального значения «парк», входящего в состав объекта культурного наследия  
федерального значения «Парк Екатерининский», входящего в состав объекта культурного  
наследия федерального значения «Екатерининский дворец и парк»  
расположенного по адресу:  
Санкт-Петербург, г. Пушкин, Дворцовая ул., 2

№ пп	Видовая принадлежность предмета охраны	Предмет охраны	Фотофиксация
1	2	3	4
1.	Объемно-пространственное и планировочное решение:	<p>Местоположение Екатерининского парка в западной части города Пушкина на территории, ограниченной Дворцовой улицей, Садовой улицей, Парковой улицей, Подкапризовой дорогой, Треугольной площадью.</p> <p>сочетание открытых пространств (партеров, лугов, водоемов, дорог, площадок), полуоткрытых (участки с группами и одиночными деревьями), закрытых пространств (массивы), с историческими зданиями и сооружениями;</p> <p>Визуальные связи:</p> <p>1. Между объектами культурного наследия, входящими в состав ансамбля «Екатерининский дворец и парк», в том числе:</p> <ul style="list-style-type: none"> <li>- видовые перспективы от Дворца в направлении павильона Эрмитаж;</li> <li>- визуальные связи объектов, расположенных по берегам Большого пруда (Камеронова галерея, павильон «Грот», Адмиралтейство, Турецкая баня, зал «на острове», объекты малой архитектурной формы (включая, Палладиев мост, Чесменскую колонну);</li> <li>- Перспектива Рамповой аллеи;</li> </ul>	    

1	2	3	4
		<p>2. С объектами культурного наследия:</p> <p>федерального значения:</p> <ul style="list-style-type: none"> <li>- «Александровский парк», в том числе визуальные связи Екатерининского дворца, Циркумференций, ограды с воротами, кухонных корпусов с объектами, расположенными в Новом саду Александровского парка (Крестовый канал с мостами);</li> <li>- «Императорский Царскосельский Лицей»,</li> <li>- «Дом Энгельгардта Е.А. (Кавалерский) со служебным флигелем и палисадником»,</li> <li>- «Дом Гофмаршальский (Кавалерский) с палисадником»,</li> <li>- «Дом Кабинетский (Кавалерский) с палисадником»,</li> <li>- «Дом Кавалерский (дом Карамзина Н.М.) с палисадником»,</li> <li>- «Оранжерея Большая»,</li> <li>- «Манеж придворный»,</li> <li>- «Конюшни Нижние (Конюшенный двор)»,</li> <li>- «Церковь лютеранская Воскресения Христова»,</li> <li>- «Ратуша и Николаевская гимназия»,</li> <li>- «Фабрика ассигнационных бумаг»,</li> <li>- «Дача Кочубей М.В. (Запасный дворец, Владимирский дворец)», включая перспективу от Ворот «Любезным моим сослуживцам» в направлении Запасного дворца,</li> <li>- «Скотный двор (казармы Гусарского полка)»,</li> <li>- «Баболовский парк»,</li> </ul> <p>регионального значения:</p> <ul style="list-style-type: none"> <li>- «Дворцовые теплицы»,</li> </ul>	        




1	2	3	4
		<p>- «Дворец с оградой» (дворец княгини Палей),</p> <p>- «Дом Гудовича В.В. со служебным флигелем, садом и оградой»,</p> <p>- «Комплекс зданий б. Кадетского корпуса»,</p> <p>выявленными объектами:</p> <p>- «Усадьба Карavaева (дача П.А. Раухфус) (главное здание и флигель)»,</p> <p>- «Дом Н.Н. Комстадиуса»,</p> <p>- «Дом И.С. Мальцева»,</p> <p>- «Казармы лейб-гвардии Е. И. В. Гусарского полка (4 казармы)»,</p> <p>- «Царскосельский военный госпиталь (Софийский почтовый двор) (со сквером)»,</p> <p>- «Орловская водонапорная башня (со служебным флигелем)»,</p> <p>- «Дом призрения увечных воинов императрицы Александры Федоровны»,</p>	

1	2	3	4
		<p>местоположение, объемно-пространственные, конструктивные, планировочные и архитектурно-художественные характеристики зданий и сооружений, а также ландшафтных объектов, расположенных на территории Екатерининского парка:</p> <p><b>Входящих в состав объекта культурного наследия «Парк Екатерининский»:</b></p> <ol style="list-style-type: none"> <li>1. башня-руина с искусственной горкой,</li> <li>2. беседка Гранитная (круглая),</li> <li>3. беседка Чугунная,</li> <li>4. "Большой каприз",</li> <li>5. бюст "Аполлон",</li> <li>6. бюст "Апрель",</li> <li>7. бюст "Беллона",</li> <li>8. бюст "Борей",</li> <li>9. бюст "Вакх",</li> <li>10. бюст "Весна",</li> <li>11. бюст "Весна",</li> <li>12. бюст "Зевс Отриколийский",</li> <li>13. бюст "Июнь",</li> <li>14. бюст "Лето",</li> <li>15. бюст "Май",</li> <li>16. бюст "Март",</li> <li>17. бюст "Осень",</li> <li>18. бюст "Поро",</li> <li>19. ваза,</li> <li>20. ворота Баболовские с Розовой караулкой,</li> <li>21. ворота Гатчинские (Орловские)</li> <li>22. ворота "Готические" чугунные,</li> <li>23. ворота Кадетские,</li> <li>24. ворота "Любезным моим сослуживцам" с оградой,</li> <li>25. ворота Фрейлинские (Новые Пудостские),</li> <li>26. канал каскадный с гранитной набережной, металлической оградой, гротом, фонтаном "Лебедь" и двенадцатью каскадами,</li> <li>27. канал Рыбный (Большой Поперечный),</li> <li>28. каскад Красный ("Турецкий") с двумя башенками,</li> <li>29. колонна Морейская,</li> <li>30. колонна Чесменская (Орловская)</li> <li>31. концертный зал "На острову" Большого пруда,</li> <li>32. "Малый каприз",</li> <li>33. матросский домик,</li> <li>34. мост,</li> <li>35. мост,</li> <li>36. мост,</li> <li>37. мост гранитный,</li> <li>38. мост гранитный с металлическими решетками,</li> <li>39. мост Зубчатый (Каменный мост),</li> </ol>	





1	2	3	4
		<p>40. мост металлический,  41. мост металлический,  42. мост Палладиев (Сибирский),  43. мост Пудостский с каскадом,  44. мост со шлюзом,  45. мост через Каскадный канал,  46. мост-каскад ("Зеленый мост"),  47. мост-каскад ("Чертов мост"),  48. мост-плотина,  49. мост-плотина (Виттолов мост),  50. мостик металлический с мраморными тумбами,  51. мосты Горбатые (два),  52. обелиск Кагульский (Румянцевский),  53. павильон Верхняя ванна,  54. павильон Вечерний зал,  55. павильон Грот (Утренний зал),  56. павильон Концертный зал,  57. павильон Купальня (остатки),  58. павильон Кухня-руина,  59. павильон Нижняя ванна,  60. павильон Турецкая баня,  61. павильон Эрмитаж,  62. памятник Ланскому А.Д. (мраморный пьедестал "В честь добродетели и заслуг"),  63. пирамида с четырьмя колоннами,  64. плотина-каскад с туфовым  65. плотинки (две) с каскадами,  66. пристани паромные (две),  67. пристани паромные гранитные  68. пристань Малая с перилами,  69. пристань паромная Большая,  70. пристань паромная гранитная,  71. пристань у Адмиралтейства,  72. пристань у Грота,  73. пристань у Турецкой бани,  74. пруд Большой с островами Большим, Каменным, Диким и Кроличьим,  75. пруд Нижний Второй,  76. пруд Нижний Первый,  77. пруд Нижний Пятый (Купальный) с Фабричным мостом-плотиной,  78. пруд Нижний Третий с Павловским  79. мостом-плотиной,  80. пруд Нижний Четвертый (Иорданский) с Пашковым мостом-плотиной,  81. пруды Верхние (система),  82. пруды Зеркальные (два),  83. пруды Лебяжьи (система),  84. скамейки металлические,  85. "Скрипучая беседка" ("Китайская"),  86. статуя "Амфитрита",  87. статуя "Андромеда",  88. статуя "Аполлон",  89. статуя "Аполлон",  90. статуя "Боец Боргезе",  91. статуя "Великолепие",  92. статуя "Воинская доблесть",  93. статуя "Галатея",</p>	






1	2	3	4
		<p>94. статуя "Геракл",  95. статуя "Гладиатор",  96. статуя "Дискобол",  97. статуя "Император Нерва",  98. статуя "Мир",  99. статуя "Персей",  100. статуя "Умирающий галл",  101. Трифонова горка,  102. фонтан "Молочница" ("Девушка с кувшином"),  103. Эрмитажная кухня,</p> <p><b>Входящих в состав объекта культурного наследия «Екатерининский дворец и парк»:</b></p> <p>1. Адмиралтейство,  1.1. ограда с воротами  1.2. птичьи домики (два)  1.3. садики с бассейном для птиц (два)  1.4. шлюпочный сарай</p> <p>2. Гранитная терраса ("терраса Руска") со статуями (копии с античных оригиналов),  2.1. статуя "Антиной",  2.2. статуя "Апаксиомен",  2.3. статуя "Аполлино",  2.4. статуя "Аполлон Бельведерский",  2.5. статуя "Артемида",  2.6. статуя "Венера Медицейская",  2.7. статуя "Венера с амуром" (Капуанская),  2.8. статуя "Венера Таврическая",  2.9. статуя "Дискобол",  2.10. статуя "Менада",  2.11. статуя "Нимфа",  2.12. статуя "Римский оратор",  2.13. статуя "Силен с ребенком Дионисом",  2.14. статуя "Фавн с козленком",</p> <p>3. Екатерининский дворец (Большой):  дворец,  3.1. корпуса служебные (кухонные) (два),  3.2. ограда с воротами,  3.3. статуя "Любовь к Родине",  3.4. статуя "Мудрость, попирающая порок",  3.5. статуя "Сивилла Ливийская",  3.6. статуя "Иола",  3.7. статуя "Давид",  3.8. статуя "Марс",  3.9. статуя "Сивилла Персидская",  3.10. статуя "Слава",  3.11. циркумференции дворца (две),</p> <p>4. Камеронова галерея:  4.1. висячий сад с пандусом,</p>	









1	2	3	4
		<p>воротами, двадцатью металлическими вазами и бюстами Марка Аврелия, Люция Вера и статуй Венеры Каллипиги,</p> <p>4.2. Камеронова галерея,</p> <p>4.3. статуя "Геркулес Фарнезский",</p> <p>4.4. статуя "Флора Фарнезская",</p> <p>4.5. Холодные бани и Агатовые комнаты,</p> <p>5. Собственный сад:</p> <p>5.1. "Мраморный фонтан"</p> <p>5.2. пергола (Трельяжная беседка)</p> <p>5.3. сад</p> <p>5.4. статуи "Танцующая девушка" (две)</p> <p>5.5. статуя "Ганимед"</p> <p>5.6. статуя "Гигея"</p> <p>5.7. статуя "Зефир"</p> <p>5.8. статуя "Нимфа"</p> <p><b>Объемно-пространственная композиция, рельеф, планировочная система, дорожная сеть Екатерининского парка:</b></p> <p><b>1. Ландшафтный район регулярного сада:</b></p> <p>расположенный с восточной стороны дворца, ограниченный Екатерининским дворцом с западной стороны, Каскадным каналом с северной стороны, Рыбным каналом с восточной стороны, Камероновой галереей и берегом Большого пруда с южной стороны,</p> <p>характеризующийся регулярной планировкой с ортогональной планировкой дорожной сети в западной части и лучевой системой (трехлучие) в восточной части;</p> <p>равнинным рельефом с системой из пяти уступов, оформленных дерновыми откосами в западной части, с понижением на восток (от фасада дворца),</p> <p>первый уступ: дорожка вдоль фасада дворца со щебеночно-набивным покрытием, дерновой откос, лестничные марши с мраморными и гранитными ступенями и бордюрами;</p> <p>второй уступ: ортогональная дорожная сеть, образующая два партера и два</p>	  

1	2	3	4
		<p>боскета; партеры с симметричным декоративным рисунком с газонами, участками декоративной засыпки красного и черного цветов, декоративные стриженные растения, парковая скульптура; боскеты с газонами и древесными насаждениями; рядовые посадки; дерновой откос; лестничные марши с гранитными ступенями и бордюрами;</p> <p>третий уступ: ортогональная дорожная сеть, образующая два газона и два боскета; древесные насаждения, парковая скульптура; дерновой откос; лестничные марши с гранитными ступенями и бордюрами</p> <p>четвертый уступ: два Зеркальных пруда с дерновыми откосами и гранитными бордюрами, близкой к прямоугольной фигурной конфигурации, боскеты, дорожки со щебеночно-набивным покрытием; павильон «Верхняя ванна» в северной части; парковая скульптура, рядовые лиственничные посадки по границе с пятым уступом; дерновой откос; лестничные марши с гранитными ступенями и бордюрами;</p> <p>пятый уступ: дорожка со щебеночно-набивным покрытием, рядовые посадки елей; дерновой откос; лестничные марши с гранитными ступенями и бордюрами;</p> <p>Фрейлинский сад: местоположение, пейзажная планировка, дорожная сеть со</p>	     







1	2	3	4
		<p>щебеночно-набивным покрытием, характер декоративных насаждений (в т.ч. цветочные клумбы, декоративные кустарники, декоративные стриженные деревья), малая форма (вазы, парковая скульптура);</p> <p>Восточная часть регулярного сада: местоположение к югу от пятого уступа; регулярная планировка с лучевой композицией (трехлучие);</p> <p>площадка полукруглой формы с партерами с симметричным декоративным рисунком с газонами, бордюрами, цветниками и участками декоративной засыпки красного цвета;</p> <p>аллейные посадки;</p> <p>аллейные посадки стриженных деревьев (в т.ч. с сомкнутыми кронами);</p> <p>солитерные посадки;</p>	      


1	2	3	4
		<p>боскеты; газоны; бордюры; цветники; декоративные стриженные деревья, парковая скульптура; павильон «Нижняя ванна», павильон «Грот»; дорожки со щебеночно-набивным покрытием;</p> <p><b>2. Ландшафтный район Эрмитажной рощи:</b></p> <p>Расположенный в восточной части Екатерининского парка, ограниченный Каскадным каналом с севера, Рыбным каналом с запада, Каскадными прудами с востока и Большим прудом с юга;</p> <p>Характеризующийся регулярной планировкой с лучевой композицией (лучи расходящиеся от павильона «Эрмитаж»),</p> <p>равнинным рельефом;</p>	

1	2	3	4
		<p>преимущественно закрытыми участками (роща) с открытым участком (поляна) в южной части вблизи Большого пруда;</p> <p>аллейные посадки, в т.ч. вдоль Рыбного канала (ели), вдоль дорожек;</p> <p>боскеты;</p> <p>дорожная сеть с регулярной планировкой;</p>	    







1	2	3	4
		<p>щебеночно-набивное покрытие дорожек;</p> <p>дерновые откосы Рыбного и Каскадного каналов, Большого и Каскадных прудов;</p> <p>здания и сооружения: «Павильон «Эрмитаж», «Эрмитажная кухня»;</p> <p>объекты малой архитектурной формы: «колонна Морейская», «Пристань паромная», «Ваза»;</p> <p>мосты и мосты-плотины, соединяющие район Эрмитажной рощи с другими районами парка;</p> <p><b>3. Ландшафтный район Каскадных прудов и южного берега Первого, Второго и Третьего Каскадных прудов:</b></p>	       



1	2	3	4
		<p>расположенный в восточной части парка, вытянутый с северо-востока на юго-запад, ограниченный с севера северным берегом Каскадных прудов, с востока Садовой улицей, с юга Парковой улицей, с запада Адмиралтейством;</p> <p>Четвертый и Пятый Каскадные пруды, ограниченные с востока и запада Фабричным мостом-плотиной и Павловским мостом-плотиной, с северной и южной сторон береговой линией;</p> <p>характеризующийся пейзажной планировкой,</p> <p>равнинным рельефом с постепенным понижением с запада на восток, включающим систему из пяти Каскадных прудов, разделенных мостами-плотинами; с локальным повышением – «Трифонова горка»;</p> <p>сочетанием открытых и закрытых пространств;</p> <p>дорожная сеть с пейзажной планировкой; щебеночно-набивное покрытие дорожек;</p> <p>дерновые откосы Каскадных прудов;</p>	     

1	2	3	4
		<p>здания и сооружения, малая архитектурная форма:</p> <p>ансамбль «Адмиралтейство»,</p> <p>«Ворота "Любезным моим сослуживцам" с оградой»,</p> <p>«Ворота Кадетские»,</p> <p>«Беседка Чугунная»,</p> <p>беседка (голубятня) на Трифоновой горке,</p> <p>«Пристань паромная»;</p> <p><b>4. Ландшафтный район Большого пруда и его южного берега:</b></p> <p>расположенный в южной части парка, ограниченный с запада, востока и севера береговой линией Большого пруда, с юга Парковой улицей;</p> <p>характеризующийся пейзажной планировкой,</p> <p>равнинным рельефом с плавным понижением в северную сторону (в сторону Большого пруда),</p>	      






1	2	3	4
		<p>включающий Большой пруд с четырьмя островами (Большим, Каменным, Диким (Пустым) и Кроличьим);</p> <p>сочетанием открытых, полуоткрытых и закрытых пространств, в т. ч.:</p> <p>открытое пространство акватории Большого пруда, обеспечивающее композиционные и визуальные связи архитектурных доминант парка (Камеронова галерея, Павильон «Грот», Адмиралтейство, Турецкая баня, Палладиев мост, Зал «На острове», Чесменская колонна);</p> <p>полуоткрытое пространство участка парка на южном берегу пруда с редко посаженными деревьями;</p> <p>закрытые пространства ландшафтных групп (на островах),</p> <p>включая еловую рощу на Каменном острове,</p> <p>ивовую рощу на Кроличьем острове,</p> <p>рощи смешенного породного состав на Диком и Большом островах,</p>	      

1	2	3	4
		<p>дорожная сеть с пейзажной планировкой; щебеночно-набивное покрытие дорожек; аллейные посадки;</p> <p>«лабиринт» из валунов на Каменном острове,</p> <p>дерновые откосы Большого пруда;</p> <p>здания и сооружения, малая архитектурная форма: Зал «На острове», Чесменская колонна, Пристани по берегам Большого пруда и на Большом острове;</p> <p><b>5. Ландшафтный район Лебяжьих прудов:</b> расположенный в юго-западной части парка, ограниченный с северо-востока</p>	     

1	2	3	4
		<p>западным берегом Большого пруда и дорожкой от Палладиева моста к Рамповой аллее, с северо-западной стороны дорожкой от Пудостского моста до Орловских ворот (через Виттоловский мост), с южной стороны Парковой улицей;</p> <p>характеризующийся пейзажной планировкой,</p> <p>преимущественно равнинным рельефом с локальными повышениями: насыпной холм-пандус ведущий к Башне-руине, холм, расположенный к юго-западу от Турецкой бани, высокие откосы Виттоловского канала;</p> <p>включающий Лебяжьи пруды с островами, два южных пруда из системы Верхних прудов, участок Виттоловского канала от Рамповой аллеи до Лебяжьих прудов;</p> <p>сочетанием открытых пространств с солитерными посадками, полуоткрытых пространств с ландшафтными группами, закрытых пространств в т. ч.:</p>	     







1	2	3	4
		<p>открытые пространства полей (напротив Турецкой бани и к юго-западу от Турецкого каскада);</p> <p>полуоткрытые пространства, в т.ч. Лебяжьих прудов с островами с ландшафтными группами (елей, сосен, смешанного породного состава);</p>	    

1	2	3	4
		<p>закрытые пространства в т.ч. массив (ели) на северном склоне холма-пандуса к Башне-руине;</p> <p>дорожная сеть с пейзажной планировкой; щебеночно-набивное покрытие дорожек; аллейные посадки;</p> <p>дерновые откосы прудов и Витоловского канала;</p> <p>элементы партерного сада: бордюры в т.ч. у Башни-руины, цветочные клумбы у Турецкой бани;</p> <p>здания и сооружения, малая архитектурная форма: Башня-руина,</p> <p>Турецкая баня,</p> <p>Орловские ворота,</p>	      









1	2	3	4
		<p>Готические ворота,</p> <p>Палладиев мост,</p> <p>Турецкий каскад, мосты, мосты-плотины, плотины;</p> <p><b>5. Ландшафтный район Виттоловского канала и Розового поля</b></p> <p>расположенный в западной части парка, ограниченный с востока дорожкой от Виттоловского моста к Скрипучей беседке, с северо-западной стороны Подкапризовой дорогой, с юго-запада Парковой улицей, с юго-востока дорожкой от Орловских ворот до Виттоловского моста;</p> <p>характеризующийся регулярной ортогональной планировкой к западу от Виттоловского канала и пейзажной планировкой в восток от него,</p> <p>равнинным рельефом с локальным повышением в северной части (южный склон Большого Каприза);</p> <p>сочетанием закрытых, полуоткрытых и</p>	    




1	2	3	4
		<p>открытых пространств в т.ч.:</p> <p>закрытые:</p> <p>еловая роща на склоне Большого Каприза;</p> <p>полуоткрытые:</p> <p>прореженные массивы с использованием рядовых посадок, поляна в центральной части с ландшафтной группой к западу от Виттоловского канала;</p> <p>солитерные и рядовые посадки и ландшафтные группы вдоль дорожек к востоку от Виттоловского канала;</p> <p>открытые: Розовое поле, Виттоловский канал;</p>	     

1	2	3	4
		<p>дорожная сеть;  щепеночно-набивное покрытие дорожек;  аллейные посадки;</p> <p>дерновые откосы Витоловского канала;</p> <p>здания и сооружения, малая архитектурная форма:  Большой Каприз;</p> <p>Ворота Баболовские с Розовой караулкой,</p> <p>пристани паромные на берегу Витоловского канала,</p> <p>Витоловский мост;</p> <p><b>6. Ландшафтный район Верхних прудов:</b>  расположенный в северной части парка,</p>	     







1	2	3	4
		<p>ограниченный с севера Подкапризовой дорогой и Треугольной площадью, восточной стороны Собственным садом, с юго-востока Рамповой аллеей, с запада дорожкой от Витоловского моста к Скрипучей беседке;</p> <p>характеризующийся пейзажной планировкой,</p> <p>равнинным рельефом с локальными повышениями (в т.ч. Малый Каприз);</p> <p>сочетанием закрытых пространств (в т.ч. еловая аллея по западному берегу Верхних прудов, посадки вдоль северной стороны Рамповой аллеи);</p> <p>полуоткрытых пространств (в т.ч. острова на Верхних прудах с ландшафтными группами и солитерными посадками, посадки вдоль Треугольной площади);</p> <p>и открытых пространств (в т.ч. поляна между Собственным садом и Верхними прудами, поляна между еловой аллеей и дорожкой от Витоловского моста к Скрипучей беседке, с солитерными посадками и ландшафтными группами);</p> <p>дорожная сеть;</p> <p>щебеночно-набивное покрытие дорожек;</p>	    

1	2	3	4
		<p>аллейные посадки (в т.ч. Еловая аллея);</p> <p>дерновые откосы прудов и канав (канавы вдоль треугольной площади, канава, уходящая в западном направлении от Верхних прудов);</p> <p>здания и сооружения, малая архитектурная форма: Павильон Концертный зал,</p> <p>Павильон Вечерний зал,</p> <p>Кухня-руина,</p> <p>Скрипучая беседка,</p> <p>Памятник Ланскому, Кагульский обелиск,</p> <p>Мосты, плотины, мосты-плотины, круглая гранитная беседка;</p>	        






1	2	3	4
		<p><b>7. Ландшафтный район Рамповой аллеи и северного берега Большого пруда:</b></p> <p>расположенный в центральной части парка, ограниченный с северо-запада Рамповой аллеей, с юго-запада дорожкой от Пудостского моска к Палладиеву мосту, с юго-востока береговой линией Большого пруда, с северо-востока дорожкой вдоль южного фасада Камероновой галереи;</p> <p>характеризующийся пейзажной планировкой с участком регулярной планировки на Террасе Руска и у ее подножия;</p> <p>рельефом с пологим уклоном в сторону Большого пруда;</p>	 <p>The column contains four photographs. The top one shows a stone bridge over a body of water with snow on the banks. The second one shows a stone bridge with a decorative metal railing. The third one shows a tall, conical stone tower in a forest. The fourth one is an aerial view of a park area with a large green lawn and a building.</p>

1	2	3	4
		<p>сочетанием закрытых пространств (в т.ч., массив в южной части района);</p> <p>полуоткрытых пространств (в т.ч. посадки вдоль Рамповой аллеи, посадки в районе мыса на берегу Большого пруда в северной части района, посадки у подножия Террасы Руска);</p> <p>и открытых пространств (в т.ч. партерный сад и поляна у подножия Террасы Руска, поляны к юго-западу и северо-востоку от Террасы Руска);</p> <p>партеру подножия Террасы Руска с симметричным с декоративным рисунком с газонами и цветниками;</p> <p>партер на верхней площадке Террасы Руска с декоративным рисунком с газонами и цветниками;</p>	     



1	2	3	4
		<p>солитерные посадки;</p> <p>дорожная сеть;</p> <p>щебеночно-набивное покрытие дорожек;</p> <p>аллейные посадки (в т.ч. тройная Рамповая аллея);</p> <p>дерновые откосы Большого пруда и канав (канавы от фонтана «Молочница», до Большого пруда);</p> <p>здания и сооружения, малая архитектурная форма, парковая скульптура: Терраса Руска, Камеронова галерея с пандусом,</p>	      

1	2	3	4
		<p>пристани на берегу Большого пруда,</p> <p>парковая скульптура (в т.ч. фонтан «Молочница»);</p> <p><b>8. Собственный сад:</b></p> <p>местоположение у южного фасада Зубовского корпуса Екатерининского дворца;</p> <p>пейзажная планировка;</p> <p>равнинный рельеф;</p> <p>преимущественно открытое пространство с солитерными посадками, насаждениями декоративного кустарника, цветниками;</p> <p>дорожная сеть;</p>	     






1	2	3	4
		<p>щебеночно-набивное покрытие дорожек;</p> <p>здания и сооружения, малая архитектурная форма:</p> <p>пергола,</p> <p>мраморный фонтан;</p> <p>парковая скульптура;</p> <p><b>9. Парадный плац перед Екатерининским дворцом и Треугольная площадь:</b></p> <p>местоположение, конфигурация в плане;</p>	    

1	2	3	4
		газоны;	 
2.	Гидросистема:	<p>Зеркальные пруды, их местоположение в центральной части парка на четвертой террасе регулярного сада, конфигурация, абрис береговых линий и островов исторические дно- и берегоукрепления (натуральный камень);</p> <p>Большой пруд, его местоположение в центральной части парка, конфигурация, абрис береговых линий и островов исторические дно- и берегоукрепления, гидротехнические сооружения (пристани паромные, Палладиев мост, мост-плотина у Адмиралтейства);</p> <p>система Каскадных прудов, их местоположение в восточной части парка, конфигурация, абрис береговых линий, исторические дно- и берегоукрепления, перепад высот, гидротехнические сооружения (мосты-плотины, пристани паромные);</p>	  

1	2	3	4
		<p>Лебяжьи пруды, их местоположение в южной части парка, конфигурация, абрис береговых линий и островов исторические дно- и берегоукрепления, гидротехнические сооружения (мосты, плотины);</p> <p>система Верхних прудов, их местоположение в северо-западной части парка, конфигурация, абрис береговых линий и островов, исторические дно- и берегоукрепления, перепад высот, гидротехнические сооружения (мосты-плотины, мосты, плотины);</p> <p>Виттоловский канал, его местоположение в западной части парка от Подкапризовой дороги до Лебяжьих прудов, конфигурация, абрис береговых линий, исторические дно- и берегоукрепления, перепад высот, гидротехнические сооружения (мосты, мост-плотина, плотинки, пристани паромные);</p> <p>Каскадный канал, его местоположение в вдоль северо-восточной границы парка и Садовой улицы, конфигурация, абрис береговых линий, исторические дноукрепление и берегоукрепление со стороны парка, набережная со стороны Садовой улицы с выложенной известняковыми блоками подпорной стенкой с валиком по верхнему краю, перильным ограждением с гранитными филенчатыми тумбами и металлическими секциями ограды с геометрическим рисунком, тротуаром, выложенным натуральным камнем, перепад высот, ступени каскада, выложенные из натурального камня с декоративными</p>	    

1	2	3	4
		<p>туфовыми арочками в верхней части, гидротехнические сооружения (мосты), фонтан «Лебедь»;</p> <p>Рыбный канал, его местоположение от Большого пруда до Каскадного канала, конфигурация, абрис береговых линий, исторические дноукрепление и берегоукрепление (булыжный камень), гидротехнические сооружения (мосты, мост-плотина);</p> <p>протока от фонтана «Молочница» до Большого пруда ее местоположение, конфигурация, абрис береговых линий, исторические дно- и берегоукрепления, гидротехнические сооружения (мост);</p> <p>дренажная и мелиоративная системы парка;</p>	    
3.	Насаждения:	<p>В соответствии с данными ландшафтнй инвентаризации;</p> <p>старовозростной древостой;</p>	

1	2	3	4
		<p>основной породный состав: лиственница, ель, сосна, пихта, липа, ясень, клен, дуб, вяз, ива, береза, плодовые деревья;</p> <p>декоративные кустарники, цветники</p>	
4.	Здания и сооружения, мемориальные объекты:	<p>местоположение, объемно-пространственные, конструктивные, планировочные и архитектурно-художественные характеристики зданий, сооружений и мемориальных объектов, расположенных на территории Александровского парка:</p> <p>1. Сторожка в Эрмитажной роше (Санкт-Петербург, город Пушкин, Екатерининский парк, литера АК);</p> <p>2. Круглая беседка у Верхних прудов;</p> <p>3. Фрагмент барельефы с основания Чесменской колонны, установленный на северном берегу Большого пруда, (в послевоенное время поднят со дна Большого пруда);</p>	  

### Приложение №3

к Акту по результатам проведения государственной историко-культурной экспертизы проектной документации на проведение работ по сохранению объекта культурного наследия федерального значения «Мост-каскад «Зеленый мост», расположенного по адресу: Санкт-Петербург, г. Пушкин, Екатерининский парк, литера АО (согласно НПА - между Нижними Вторым и Третьим прудами), входящего в состав объекта культурного наследия федерального значения «Парк Екатерининский. Парк», входящего в состав объекта культурного наследия федерального значения «Екатерининский дворец и парк», - «Проектная документация на проведение работ по реставрации объекта культурного наследия федерального значения «Мост-каскад «Зеленый мост», расположенного по адресу: Санкт-Петербург, г. Пушкин, Екатерининский парк, литера АО, входящего в состав объекта культурного наследия федерального значения «Екатерининский дворец и парк. Парк Екатерининский. Парк», разработанной ЗАО РПНЦ «СПЕЦИАЛИСТ» в 2021 г., шифр 9256/2021, с целью определения соответствия проектной документации требованиям законодательства Российской Федерации в области государственной охраны объектов культурного наследия

**Копия охранного обязательства**



ПРАВИТЕЛЬСТВО САНКТ-ПЕТЕРБУРГА  
КОМИТЕТ ПО ГОСУДАРСТВЕННОМУ КОНТРОЛЮ, ИСПОЛЬЗОВАНИЮ  
И ОХРАНЕ ПАМЯТНИКОВ ИСТОРИИ И КУЛЬТУРЫ  
РАСПОРЯЖЕНИЕ

11 СЕН 2019

№ 07-19-421/19

**Об утверждении охранного обязательства  
собственника или иного законного владельца  
объекта культурного наследия федерального  
значения «Мост-каскад («Зеленый мост»)),  
включенного в единый государственный  
реестр объектов культурного наследия  
(памятников истории и культуры) народов  
Российской Федерации**

В соответствии с главой VIII Федерального закона от 25.06.2002 № 73-ФЗ «Об объектах культурного наследия (памятниках истории и культуры) народов Российской Федерации»:

1. Утвердить охранное обязательство собственника или иного законного владельца объекта культурного наследия федерального значения «Мост-каскад («Зеленый мост»))» (согласно приказу Минкультуры России от 24.08.2016 № 38996-р: г. Санкт-Петербург, город Пушкин, Екатерининский парк, литера АО), входящего в состав объекта культурного наследия федерального значения «Екатерининский дворец и парк», согласно приложению к настоящему распоряжению.

2. Начальнику Юридического управления - юрисконсульту КГИОП обеспечить регистрацию распоряжения и его передачу в необходимом числе копий в отдел обработки документированной информации Управления организационного обеспечения, популяризации и государственного учета объектов культурного наследия КГИОП в течение трех рабочих дней со дня его утверждения.

3. Начальнику отдела обработки документированной информации Управления организационного обеспечения, популяризации и государственного учета объектов культурного наследия КГИОП обеспечить направление копии распоряжения собственнику объекта, другим лицам, к обязанностям которых относится его исполнение, а также в орган, уполномоченный на ведение Единого государственного реестра недвижимости в порядке, установленном законодательством Российской Федерации, в течение двенадцати рабочих дней со дня передачи копий согласно пункту 2 распоряжения.

4. Начальнику отдела государственного учета объектов культурного наследия Управления организационного обеспечения, популяризации и государственного учета объектов культурного наследия КГИОП обеспечить направление распоряжения в Министерство культуры Российской Федерации для приобщения к учетному делу объекта.

5. Начальнику отдела координации и контроля Управления организационного обеспечения, популяризации и государственного учета объектов культурного наследия КГИОП обеспечить размещение распоряжения на сайте КГИОП в информационно-телекоммуникационной сети «Интернет» и в локальной компьютерной сети КГИОП.

6. Контроль за выполнением распоряжения остается за заместителем председателя КГИОП - начальником Управления организационного обеспечения, популяризации и государственного учета объектов культурного наследия.

Заместитель председателя КГИОП -  
начальник Управления организационного обеспечения,  
популяризации и государственного учета  
объектов культурного наследия

Г.И. Аганова

ОХРАННОЕ ОБЯЗАТЕЛЬСТВО  
СОБСТВЕННИКА ИЛИ ИНОГО ЗАКОННОГО ВЛАДЕЛЬЦА  
объекта культурного наследия, включенного в единый государственный реестр объектов  
культурного наследия (памятников истории и культуры) народов Российской Федерации

"Мост-каскад ("Зеленый мост")"

(указать наименование объекта культурного наследия в соответствии с правовым актом о его  
принятии на государственную охрану)

регистрационный номер объекта культурного наследия в едином государственном реестре  
объектов культурного наследия (памятников истории и культуры)  
народов Российской Федерации:

7	8	1	6	1	0	3	8	8	7	4	0	7	2	6
---	---	---	---	---	---	---	---	---	---	---	---	---	---	---

Раздел 1. Данные об объекте культурного наследия, включенном в единый  
государственный реестр объектов культурного наследия  
(памятников истории и культуры) народов Российской Федерации

(заполняются в случае, предусмотренном п. 5 ст. 47.6 Федерального закона от  
25.06.2002 N 73-ФЗ "Об объектах культурного наследия (памятниках истории и культуры)  
народов Российской Федерации")

Отметка о наличии или отсутствии паспорта объекта культурного наследия,  
включенного в единый государственный реестр объектов культурного наследия (памятников  
истории и культуры) народов Российской Федерации, в отношении которого утверждено  
охранное обязательство (далее - объект культурного наследия):

имеется  отсутствует   
(нужное отметить знаком "V")

При наличии паспорта объекта культурного наследия он является неотъемлемой частью  
охранного обязательства.

При отсутствии паспорта объекта культурного наследия в охранное обязательство  
вносятся следующие сведения:

1. Сведения о наименовании объекта культурного наследия:

--

2. Сведения о времени возникновения или дате создания объекта культурного наследия,  
датах основных изменений (перестроек) данного объекта и (или) датах связанных с ним  
исторических событий:

--



3. Сведения о категории историко-культурного значения объекта культурного наследия:

федерального  регионального  муниципального  значения  
(нужное отметить знаком "V")

4. Сведения о виде объекта культурного наследия:

памятник  ансамбль   
(нужное отметить знаком "V")

5. Номер и дата принятия акта органа государственной власти о включении объекта культурного наследия в единый государственный реестр объектов культурного наследия (памятников истории и культуры) народов Российской Федерации:

6. Сведения о местонахождении объекта культурного наследия (адрес объекта или при его отсутствии описание местоположения объекта):

(Субъект Российской Федерации)

(населенный пункт)

улица  д.  корп./стр.  помещение/квартира

иные сведения:

7. Сведения о границах территории объекта культурного наследия (для объектов археологического наследия прилагается графическое отражение границ на плане земельного участка, в границах которого он располагается):

8. Описание предмета охраны объекта культурного наследия:

9. Фотографическое (иное графическое) изображение объекта (на момент утверждения охранного обязательства):

Прилагается:  изображений,  
(указать количество)

согласно приложению № к настоящему охранному обязательству.

10. Сведения о наличии зон охраны данного объекта культурного наследия с указанием номера и даты принятия органом государственной власти акта об утверждении указанных зон либо информация о расположении данного объекта культурного наследия/земельного участка, в границах которого располагается объект археологического наследия, в границах зон охраны другого объекта культурного наследия:

11. Сведения о требованиях к осуществлению деятельности в границах территории объекта культурного наследия, включенного в единый государственный реестр объектов культурного наследия (памятников истории и культуры) народов Российской Федерации, об особом режиме использования земельного участка, в границах которого располагается объект археологического наследия, установленных статьей 5.1 Федерального закона от 25.06.2002 N 73-ФЗ "Об объектах культурного наследия (памятниках истории и культуры) народов Российской Федерации" (далее - Закон 73-ФЗ):

1) на территории памятника или ансамбля запрещаются строительство объектов капитального строительства и увеличение объемно-пространственных характеристик на территории памятника или ансамбля объектов капитального строительства; проведение земляных, строительных, мелиоративных и иных работ, за исключением работ по сохранению объекта культурного наследия или его отдельных элементов, сохранению историко-градостроительной или природной среды объекта культурного наследия;

2) на территории памятника, ансамбля разрешается ведение хозяйственной деятельности, не противоречащей требованиям обеспечения сохранности объекта культурного наследия и позволяющей обеспечить функционирование объекта культурного наследия в современных условиях;

3) в случае нахождения памятника или ансамбля на территории достопримечательного места подлежат также выполнению требования и ограничения, установленные в соответствии со статьей 5.1 Закона 73-ФЗ, для осуществления хозяйственной деятельности на территории достопримечательного места;

4) особый режим использования земельного участка, в границах которого располагается объект археологического наследия, предусматривает возможность проведения археологических полевых работ в порядке, установленном Законом 73-ФЗ, земляных, строительных, мелиоративных, хозяйственных работ, указанных в статье 30 Закона 73-ФЗ работ по использованию лесов и иных работ при условии обеспечения сохранности объекта археологического наследия, а также обеспечения доступа граждан к указанному объекту.

12. Иные сведения, предусмотренные Законом 73-ФЗ:

Действие охранного обязательства прекращается со дня принятия Правительством Российской Федерации решения об исключении объекта культурного наследия из реестра.

Входит в состав объекта культурного наследия федерального значения "Парк Екатерининский" (согласно постановлению Правительства РФ от 10.07.2001 № 527: Санкт - Петербург, г. Пушкин, Садовая ул., Парковая ул.), входящий в состав объекта культурного наследия федерального значения «Екатерининский дворец и парк» (согласно постановлению Правительства РФ от 10.07.2001 № 527: Санкт-Петербург, г. Пушкин, Екатерининский парк, Парковая ул., Садовая ул.. 7).

Сведения о местоположении объекта культурного наследия (адрес объекта или при его отсутствии описание местоположения):

- Санкт-Петербург, город Пушкин, Екатерининский парк, литера АО (согласно выписке из Единого государственного реестра недвижимости от 11.06.2019 № 99/2019/266396147);
- г. Санкт-Петербург, город Пушкин, Екатерининский парк, литера АО (согласно приказу

Минкультуры России от 24.08.2016 № 38996-р);  
- Между Нижним Вторым и Третьим прудами (согласно постановлению Правительства РФ от 10.07.2001 № 527)

Раздел 2. Требования к сохранению объекта культурного наследия  
(заполняется в соответствии со статьей 47.2 Закона 73-ФЗ)

13. Требования к сохранению объекта культурного наследия, включенного в единый государственный реестр объектов культурного наследия (памятников истории и культуры) народов Российской Федерации, предусматривают консервацию, ремонт, реставрацию объекта культурного наследия, приспособление объекта культурного наследия для современного использования либо сочетание указанных мер.

Состав (перечень) и сроки (периодичность) проведения работ по сохранению объекта культурного наследия, в отношении которого утверждено охранное обязательство, определяются соответствующим органом охраны объектов культурного наследия:

Комитет по государственному контролю, использованию и охране памятников истории и культуры Санкт-Петербурга (далее - КГИОП)

(указать наименование органа охраны объектов культурного наследия, утвердившего охранное обязательство)

на основании акта технического состояния объекта культурного наследия, составленного в порядке, установленном пунктом 2 статьи 47.2 Закона 73-ФЗ.

14. Лицо (лица), указанное (указанные) в пункте 11 статьи 47.6 Закона 73-ФЗ, обязано (обязаны) обеспечить финансирование и организацию проведения научно-исследовательских, изыскательских, проектных работ, консервации, ремонта, реставрации и иных работ, направленных на обеспечение физической сохранности объекта культурного наследия и сохранение предмета охраны объекта культурного наследия, в порядке, установленном Законом 73-ФЗ.

В случае обнаружения при проведении работ по сохранению объекта культурного наследия объектов, обладающих признаками объекта культурного наследия, в том числе объектов археологического наследия, собственник или иной законный владелец обязан незамедлительно приостановить работы и направить в течение трех рабочих дней со дня их обнаружения заявление в письменной форме об указанных объектах в региональный орган охраны объектов культурного наследия:

КГИОП

(указать наименование соответствующего регионального органа охраны объектов культурного наследия. В случае если охранное обязательство утверждено не данным органом охраны, указать его полное наименование и почтовый адрес)

Дальнейшее взаимодействие с региональным органом охраны объектов культурного наследия собственник или иной законный владелец объекта культурного наследия обязан осуществлять в порядке, установленном статьей 36 Закона 73-ФЗ.

15. Работы по сохранению объекта культурного наследия должны организовываться собственником или иным законным владельцем объекта культурного наследия в соответствии с порядком, предусмотренным статьей 45 Закона 73-ФЗ.

16. Собственник (иной законный владелец) земельного участка, в границах которого расположен объект археологического наследия, обязан:  
обеспечивать неизменность внешнего облика;

сохранять целостность, структуру объекта археологического наследия;  
организовывать и финансировать спасательные археологические полевые работы на данном объекте археологического наследия в случае, предусмотренном статьей 40, и в порядке, установленном статьей 45.1 Закона 73-ФЗ.

Раздел 3. Требования к содержанию объекта культурного наследия  
(заполняется в соответствии со статьей 47.3 Закона 73-ФЗ)

17. При содержании и использовании объекта культурного наследия, включенного в единый государственный реестр объектов культурного наследия (памятников истории и культуры) народов Российской Федерации, в целях поддержания в надлежащем техническом состоянии без ухудшения физического состояния и (или) изменения предмета охраны данного объекта культурного наследия лица, указанные в пункте 11 статьи 47.6 Закона 73-ФЗ, обязаны:

1) осуществлять расходы на содержание объекта культурного наследия и поддержание его в надлежащем техническом, санитарном и противопожарном состоянии;

2) не проводить работы, изменяющие предмет охраны объекта культурного наследия либо ухудшающие условия, необходимые для сохранности объекта культурного наследия;

3) не проводить работы, изменяющие облик, объемно-планировочные и конструктивные решения и структуры, интерьер объекта культурного наследия в случае, если предмет охраны объекта культурного наследия не определен;

4) соблюдать установленные статьей 5.1 Закона 73-ФЗ требования к осуществлению деятельности в границах территории объекта культурного наследия, особый режим использования земельного участка, водного объекта или его части, в границах которых располагается объект археологического наследия;

5) не использовать объект культурного наследия (за исключением оборудованных с учетом требований противопожарной безопасности объектов культурного наследия, предназначенных либо предназначавшихся для осуществления и (или) обеспечения указанных ниже видов хозяйственной деятельности, и помещений для хранения предметов религиозного назначения, включая свечи и лампадное масло):

под склады и объекты производства взрывчатых и огнеопасных материалов, предметов и веществ, загрязняющих интерьер объекта культурного наследия, его фасад, территорию и водные объекты и (или) имеющих вредные паргазообразные и иные выделения;

под объекты производства, имеющие оборудование, оказывающее динамическое и вибрационное воздействие на конструкции объекта культурного наследия, независимо от мощности данного оборудования;

под объекты производства и лаборатории, связанные с неблагоприятным для объекта культурного наследия температурно-влажностным режимом и применением химически активных веществ;

б) незамедлительно извещать:

КГИОП

(указать наименование органа охраны объектов культурного наследия, утвердившего охранное обязательство)

обо всех известных ему повреждениях, авариях или об иных обстоятельствах, причинивших вред объекту культурного наследия, включая объект археологического наследия, земельному участку в границах территории объекта культурного наследия или угрожающих причинением такого вреда, и безотлагательно принимать меры по предотвращению дальнейшего разрушения, в том числе проводить противоаварийные работы в порядке, установленном для проведения работ по сохранению объекта культурного наследия;

7) не допускать ухудшения состояния территории объекта культурного наследия, включенного в единый государственный реестр объектов культурного наследия (памятников

истории и культуры) народов Российской Федерации, поддерживать территорию объекта культурного наследия в благоустроенном состоянии.

18. Собственник жилого помещения, являющегося объектом культурного наследия или частью такого объекта, обязан выполнять требования к сохранению объекта культурного наследия в части, предусматривающей обеспечение поддержания объекта культурного наследия или части объекта культурного наследия в надлежащем техническом состоянии без ухудшения физического состояния и изменения предмета охраны объекта культурного наследия.

19. В случае обнаружения при проведении работ на земельном участке в границах территории объекта культурного наследия объектов, либо на земельном участке, в границах которого располагается объект археологического наследия, объектов, обладающих признаками объекта культурного наследия, лица, указанные в пункте 11 статьи 47.6 Закона 73-ФЗ, осуществляют действия, предусмотренные подпунктом 2 пункта 3 статьи 47.2 Закона 73-ФЗ.

20. В случае если содержание или использование объекта культурного наследия, включенного в единый государственный реестр объектов культурного наследия (памятников истории и культуры) народов Российской Федерации, а также земельного участка, в границах которого располагается объект археологического наследия, может привести к ухудшению состояния данного объекта культурного наследия и (или) предмета охраны данного объекта культурного наследия, в предписании, направляемом

КГИОП
-------

(указать наименование органа охраны объектов культурного наследия, утвердившего охранное обязательство)

собственнику или иному законному владельцу объекта культурного наследия, устанавливаются следующие требования:

1) к видам хозяйственной деятельности с использованием объекта культурного наследия, включенного в реестр, земельного участка, в границах которого располагается объект археологического наследия, либо к видам хозяйственной деятельности, оказывающим воздействие на указанные объекты, в том числе ограничение хозяйственной деятельности;

2) к использованию объекта культурного наследия, включенного в реестр, земельного участка, в границах которого располагается объект археологического наследия, при осуществлении хозяйственной деятельности, предусматривающие в том числе ограничение технических и иных параметров воздействия на объект культурного наследия;

3) к благоустройству в границах территории объекта культурного наследия, включенного в реестр, земельного участка, в границах которого располагается объект археологического наследия.

Раздел 4. Требования к обеспечению доступа граждан  
Российской Федерации, иностранных граждан и лиц без гражданства  
к объекту культурного наследия, включенному в реестр  
(заполняется в соответствии со статьей 47.4 Закона 73-ФЗ)

21. Условия доступа к объекту культурного наследия, включенному в реестр (периодичность, длительность и иные характеристики доступа), устанавливаются соответствующим органом охраны объектов культурного наследия, определенным пунктом 7 статьи 47.6 Закона 73-ФЗ, с учетом мнения собственника или иного законного владельца такого объекта, а также с учетом вида объекта культурного наследия, включенного в реестр, категории его историко-культурного значения, предмета охраны, физического состояния объекта культурного наследия, требований к его сохранению, характера современного использования данного объекта культурного наследия, включенного в реестр.

Условия доступа к объектам культурного наследия, включенным в реестр,

используемым в качестве жилых помещений, а также к объектам культурного наследия религиозного назначения, включенным в реестр, устанавливаются соответствующим органом охраны объектов культурного наследия по согласованию с собственниками или иными законными владельцами этих объектов культурного наследия.

При определении условий доступа к памятникам или ансамблям религиозного назначения учитываются требования к внешнему виду и поведению лиц, находящихся в границах территорий указанных объектов культурного наследия религиозного назначения, соответствующие внутренним установлениям религиозной организации, если такие установления не противоречат законодательству Российской Федерации.

В случае, если интерьер объекта культурного наследия не относится к предмету охраны объекта культурного наследия, требование к обеспечению доступа во внутренние помещения объекта культурного наследия, включенного в реестр, не может быть установлено.

Условия доступа к объектам культурного наследия, расположенным на территории Российской Федерации и предоставленным в соответствии с международными договорами Российской Федерации дипломатическим представительствам и консульским учреждениям иностранных государств в Российской Федерации, международным организациям, а также к объектам культурного наследия, находящимся в собственности иностранных государств и международных организаций, устанавливаются в соответствии с международными договорами Российской Федерации.

Физические и юридические лица, проводящие археологические полевые работы, имеют право доступа к объектам археологического наследия, археологические полевые работы на которых предусмотрены разрешением (открытым листом) на проведение археологических полевых работ. Физическим и юридическим лицам, проводящим археологические полевые работы, в целях проведения указанных работ собственниками и (или) пользователями земельных участков, в границах которых расположены объекты археологического наследия, должен быть обеспечен доступ к земельным участкам, участкам водных объектов, участкам лесного фонда, на территорию, определенную разрешением (открытым листом) на проведение археологических полевых работ.

Обеспечить доступ гражданам Российской Федерации, иностранным гражданам и лицам без гражданства к объекту культурного наследия в соответствии с внутренним распорядком, установленным собственником или иным законным владельцем объекта культурного наследия.

Раздел 5. Требования к размещению наружной рекламы  
на объектах культурного наследия, их территориях  
(заполняется в случаях, определенных подпунктом 4 пункта 2 статьи 47.6 Закона 73-ФЗ)

22. Требования к размещению наружной рекламы:

Не допускается распространение наружной рекламы на объектах культурного наследия, включенных в единый государственный реестр объектов культурного наследия (памятников истории и культуры) народов Российской Федерации, а также на их территориях, за исключением достопримечательных мест.

Запрет или ограничение распространения наружной рекламы на объектах культурного наследия, находящихся в границах достопримечательного места и включенных в единый государственный реестр объектов культурного наследия (памятников истории и культуры) народов Российской Федерации, а также требования к ее распространению устанавливаются соответствующим органом охраны объектов культурного наследия, определенным пунктом 7 статьи 47.6 Закона 73-ФЗ, и вносятся в правила землепользования и застройки, разработанные в соответствии с Градостроительным кодексом Российской Федерации.

Указанные требования не применяются в отношении распространения на объектах культурного наследия, их территориях наружной рекламы, содержащей исключительно информацию о проведении на объектах культурного наследия, их территориях театрально-зрелищных, культурно-просветительных и зрелищно-развлекательных мероприятий или

исключительно информацию об указанных мероприятиях с одновременным упоминанием об определенном лице как о спонсоре конкретного мероприятия при условии, если такому упоминанию отведено не более чем десять процентов рекламной площади (пространства). В таком случае актом соответствующего органа охраны объектов культурного наследия устанавливаются требования к размещению наружной рекламы на данном объекте культурного наследия (либо его территории), включая место (места) ее возможного размещения, требования к внешнему виду, цветовым решениям, способам крепления.

Раздел 6. Иные обязанности лица (лиц), указанного (указанных) в пункте 11 статьи 47.6 Федерального закона от 25.06.2002 N 73-ФЗ "Об объектах культурного наследия (памятниках истории и культуры) народов Российской Федерации"

23. Для лица (лиц), указанного (указанных) в пункте 11 статьи 47.6 Закона 73-ФЗ, устанавливаются обязанности:

1) по финансированию мероприятий, обеспечивающих выполнение требований в отношении объекта культурного наследия, включенного в реестр, установленных статьями 47.2 - 47.4 Закона 73-ФЗ;

2) по соблюдению требований к осуществлению деятельности в границах территории объекта культурного наследия, включенного в реестр, либо особого режима использования земельного участка, в границах которого располагается объект археологического наследия, установленных статьей 5.1 Закона 73-ФЗ.

24. Собственник, иной законный владелец, пользователи объекта культурного наследия, земельного участка, в границах которого располагается объект археологического наследия (в случае, указанном в пункте 11 статьи 47.6 Закона 73-ФЗ), а также все лица, привлеченные ими к проведению работ по сохранению (содержанию) объекта культурного наследия, обязаны соблюдать требования, запреты и ограничения, установленные законодательством об охране объектов культурного наследия.

25. Дополнительные требования в отношении объекта культурного наследия:

1) Выполнить работы по сохранению объекта культурного наследия, определенные КГИОП на основании акта технического состояния объекта культурного наследия, составленного в порядке, установленном пунктом 2 статьи 47.2 Закона 73-ФЗ:

№ п/п	Наименование работ	Сроки выполнения	Примечание
1	В установленном порядке обеспечить установку на объекте культурного наследия информационных надписей и обозначений	В течение 36 месяцев со дня утверждения охранного обязательства актом КГИОП	
2	На основании задания и разрешения КГИОП выполнить реставрацию объекта культурного наследия в соответствии с проектной документацией, согласованной КГИОП	В течение 48 месяцев со дня утверждения охранного обязательства актом КГИОП	

2) Осуществлять размещение дополнительного оборудования и дополнительных элементов, переоборудование и переустройство на объекте культурного наследия, его территории, в соответствии с порядком, установленным законодательством Российской Федерации и Санкт-Петербурга, предусматривающим получение согласования с КГИОП.

3) Не допускать уничтожения или повреждения объекта культурного наследия, а также действий, создающих угрозу уничтожения, повреждения объекта культурного наследия или

причинения ему иного вреда.

4) Обеспечивать условия, препятствующие уничтожению, повреждению объекта культурного наследия или его территории со стороны третьих лиц, не являющихся собственником (законным владельцем) объекта культурного наследия или его части.

5) Проводить обследование технического состояния объекта культурного наследия и территории не реже одного раза в пять лет.

Выводы и рекомендации обследований представлять в КГИОП на согласование.

6) Исполнять требования предписаний КГИОП об устранении нарушений законодательства в области сохранения и использования объекта культурного наследия и обеспечении сохранности объекта культурного наследия в установленные в них сроки.

7) В установленном порядке обеспечивать установку на объекте культурного наследия информационных надписей и обозначений, обеспечивая их содержание, а также ремонт и восстановление в случае выявления повреждения или утраты.

8) Безвозмездно предоставлять должностным лицам КГИОП информацию и документы по вопросам охраны объекта культурного наследия (в том числе, касающуюся вопросов обеспечения сохранности и содержания объекта культурного наследия и его территории).

9) Обеспечить условия соответствия объекта культурного наследия требованиям пожарной безопасности в соответствии с действующим законодательством исходя из требований по сохранению облика, интерьера и предмета охраны объекта культурного наследия, в том числе при необходимости обеспечить разработку специальных технических условий, отражающих специфику обеспечения их пожарной безопасности и содержащих комплекс необходимых инженерно-технических и организационных мероприятий по обеспечению пожарной безопасности.

10) Собственник (иной законный владелец) объекта культурного наследия обязан беспрепятственно по предъявлению служебного удостоверения и копии приказа (распоряжения) руководителя (заместителя руководителя) КГИОП о назначении проверки, либо задания КГИОП обеспечивать доступ должностных лиц КГИОП, уполномоченных на осуществление государственного надзора за состоянием, содержанием, сохранением, использованием, популяризацией и государственной охраной объектов культурного наследия к объекту культурного наследия, для посещения и обследования используемых указанными лицами при осуществлении хозяйственной и иной деятельности территории, зданий, производственных, хозяйственных и иных нежилых помещений, строений, сооружений, являющихся объектами культурного наследия либо находящиеся в зонах охраны таких объектов, земельных участков, на которых такие объекты расположены либо которые находятся в зонах охраны таких объектов, а с согласия собственников жилые помещения, являющиеся объектами культурного наследия, в целях проведения исследований, испытаний, измерений, расследований, экспертизы и других мероприятий по контролю.

11) Направлять в КГИОП, ежегодно в срок не позднее 1 июля года, следующего за отчетным, уведомление о выполнении требований охранного обязательства.

12) Учреждениям и организациям, предоставляющим услуги населению, выполнять в соответствии с законодательством Российской Федерации требования по обеспечению доступа к объекту культурного наследия инвалидов, которые включают, в том числе, следующие условия доступности объектов культурного наследия для инвалидов:

1. обеспечение возможности самостоятельного передвижения по территории объекта культурного наследия, обеспечение возможности входа и выхода из объекта культурного наследия, в том числе с использованием кресел-колясок, специальных подъемных устройств, возможности кратковременного отдыха в сидячем положении при нахождении на объекте культурного наследия, а также надлежащее размещение оборудования и носителей информации, используемых для обеспечения доступности объектов для инвалидов с учетом ограничений их жизнедеятельности;
2. дублирование текстовых сообщений голосовыми сообщениями, оснащение объекта культурного наследия знаками, выполненными рельефно-точечным шрифтом Брайля;



3. сопровождение инвалидов, имеющих стойкие расстройства функции зрения и самостоятельного передвижения;
4. обеспечение условий для ознакомления с надписями, знаками и иной текстовой и графической информацией, допуск тифлосурдопереводчика;
5. допуск собаки-проводника при наличии документа, подтверждающего специальное обучение собаки-проводника, выдаваемого в установленном порядке;
6. дублирование голосовой информации текстовой информацией, надписями и (или) световыми сигналами, допуск сурдопереводчика;
7. оказание помощи инвалидам в преодолении барьеров, мешающих ознакомлению с объектами культурного наследия (памятниками истории и культуры) народов Российской Федерации наравне с другими лицами.

Объем и содержание мер, обеспечивающих доступность для инвалидов объектов культурного наследия, определяется собственником (пользователем) объекта культурного наследия с учетом установленного порядка.

В целях обеспечения сохранности объекта культурного наследия в его исторической среде нормы установленного порядка применяются с учетом требований по сохранению объекта культурного наследия, предусмотренных Законом 73-ФЗ.

В случаях, когда обеспечение доступности для инвалидов объекта культурного наследия невозможно или может препятствовать соблюдению требований, обеспечивающих состояние сохранности и сохранение объекта культурного наследия, привести к изменению его особенностей, составляющих предмет охраны, собственником (пользователем) объекта культурного наследия предусматривается доступность объекта культурного наследия в дистанционном режиме посредством создания и развития в информационно-телекоммуникационной сети «Интернет» интернет-ресурса об объекте культурного наследия и обеспечения доступа к нему инвалидов, в том числе создание и адаптация интернет-ресурса для слабовидящих.

#### Приложение:

1. Паспорт объекта культурного наследия федерального значения "Мост-каскад ("Зеленый мост")" от 10.06.2019.
2. План границ территории объекта культурного наследия федерального значения "Екатерининский дворец и парк", утвержденный распоряжением КГИОП от 13.05.2019 № 242-р.
3. Предмет охраны объекта культурного наследия федерального значения "Мост-каскад ("Зеленый мост")", утвержденный распоряжением КГИОП от 04.10.2013 № 10-494.
4. Фотографическое изображение объекта культурного наследия федерального значения "Мост-каскад ("Зеленый мост")" на момент утверждения охранного обязательства

Утверждено  
приказом Министерства культуры  
Российской Федерации  
от 2 июля 2015 г. № 1906

Экземпляр № 1

781610388740726

Регистрационный номер объекта культурного  
наследия в едином государственном реестре  
объектов культурного наследия (памятников  
истории и культуры) народов Российской Федерации

## ПАСПОРТ ОБЪЕКТА КУЛЬТУРНОГО НАСЛЕДИЯ

Фотографическое изображение объекта культурного наследия,  
за исключением отдельных объектов археологического наследия,  
фотографическое изображение которых вносится на основании решения  
соответствующего органа охраны объектов культурного наследия



19.08.2015  
Дата съемки (число, месяц, год)

## 1. Сведения о наименовании объекта культурного наследия

Мост-каскад ("Зеленый мост")

## 2. Сведения о времени возникновения или дате создания объекта культурного наследия, датах основных изменений (перестроек) данного объекта и (или) датах связанных с ним исторических событий

1775-1777 гг.

## 3. Сведения о категории историко-культурного значения объекта культурного наследия

Федерального значения	Регионального значения	Местного (муниципального значения)
+		

## 4. Сведения о виде объекта культурного наследия

Памятник	Ансамбль	Достопримечательное место
+		

## 5. Номер и дата принятия органом государственной власти решения о включении объекта культурного наследия в единый государственный реестр объектов культурного наследия (памятников истории и культуры) народов Российской Федерации

- Постановление Правительства Российской Федерации «О перечне объектов исторического и культурного наследия федерального (общероссийского) значения, находящихся в г. Санкт-Петербурге» № 527 от 10.07.2001 г.

## 6. Сведения о местонахождении объекта культурного наследия (адрес объекта или при его отсутствии описание местоположения объекта)

г. Санкт-Петербург, город Пушкин, Екатерининский парк, литера АО

## 7. Сведения о границах территории объекта культурного наследия, включенного в единый государственный реестр объектов культурного наследия (памятников истории и культуры) народов Российской Федерации

- Распоряжение КГИОП "Об утверждении границ и режима использования территории объекта культурного наследия федерального значения «Екатерининский дворец и парк»" № 242-р от 13.05.2019 г.

## 8. Описание предмета охраны объекта культурного наследия

объемно- пространственное и планировочное решение территории: местоположение в Екатерининском парке между Нижними Вторым и Третьим прудами; объемно-пространственное и архитектурно-художественное решение: каменно-земляная плотина с водосбросом и поверхностным водовыпуском; облицовка водосброса булыжным камнем со стороны нижнего бьефа; дорога по гребню плотины; пологие откосы плотины; декоративный развал камней со стороны нижнего бьефа, образующий каскад; габариты и высотные отметки сооружения; Конструктивная система: каменно-земляная плотина с водосбросом и поверхностным водовыпуском;

- Распоряжение КГИОП "Об определении предмета охраны объекта культурного наследия федерального значения «Мост-каскад (Зеленый мост)», входящего в состав объекта культурного наследия федерального значения «Екатерининский дворец и парк»" № 10-494 от 04.10.2013 г.


## 9. Сведения о наличии зон охраны данного объекта культурного наследия с указанием номера и даты принятия органом государственной власти акта об утверждении указанных зон либо информация о расположении данного объекта культурного наследия в границах зон охраны иного объекта культурного наследия

- Закон Санкт-Петербурга «О границах объединенных зон охраны объектов культурного наследия, расположенных на территории Санкт-Петербурга, режимах использования земель и требованиях к градостроительным регламентам в границах указанных зон» № 820-7 от 19.01.2009 г.

Всего в паспорте листов

3

## Уполномоченное должностное лицо органа охраны объектов культурного наследия

Заместитель председателя - начальник Управления организационного обеспечения, популяризации и государственного учета объектов культурного наследия		Г.Р. Аганова
должность	подпись	инициалы, фамилия

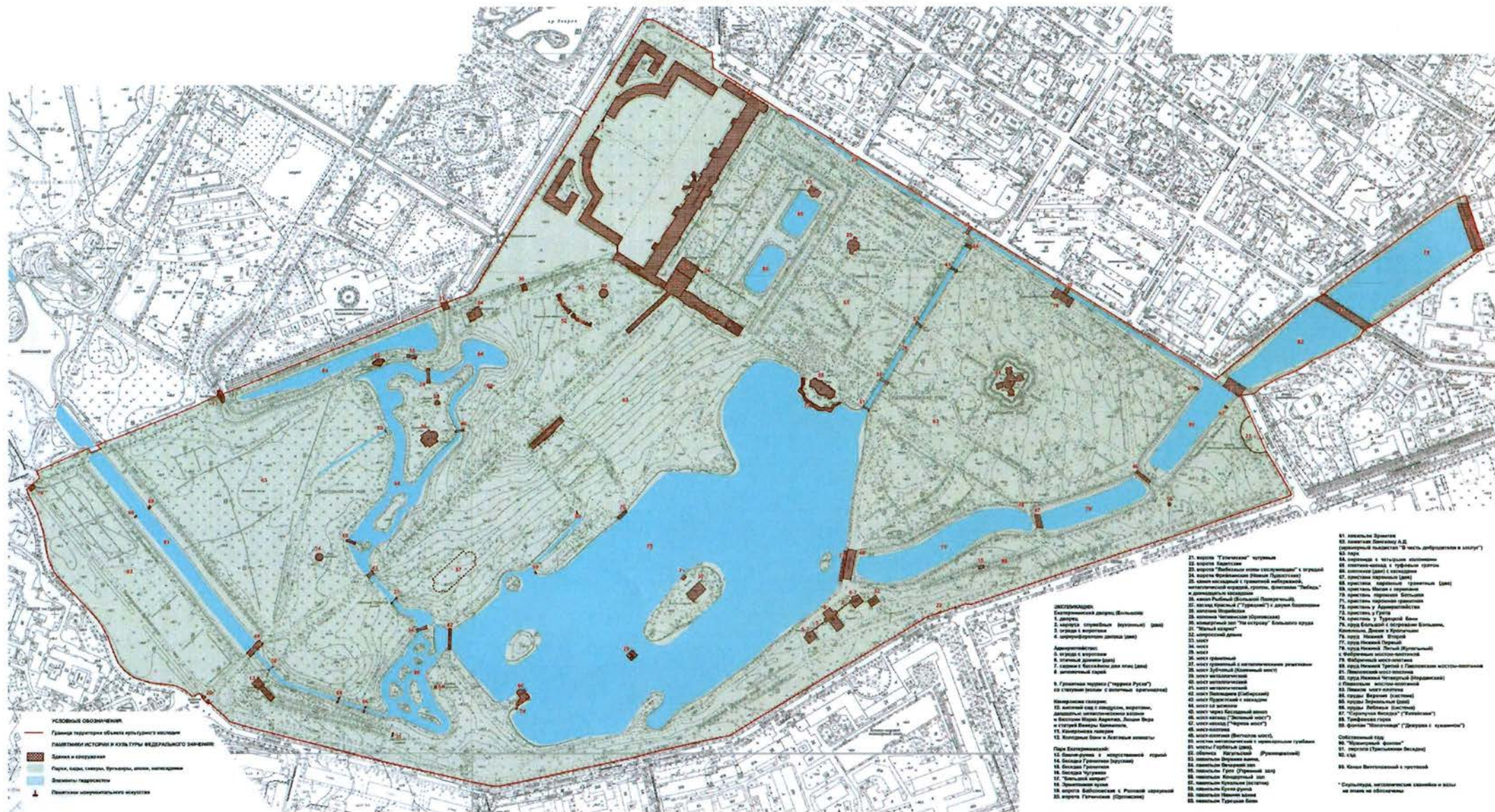


10 . 06 . 2019

Дата оформления паспорта  
(число, месяц, год)

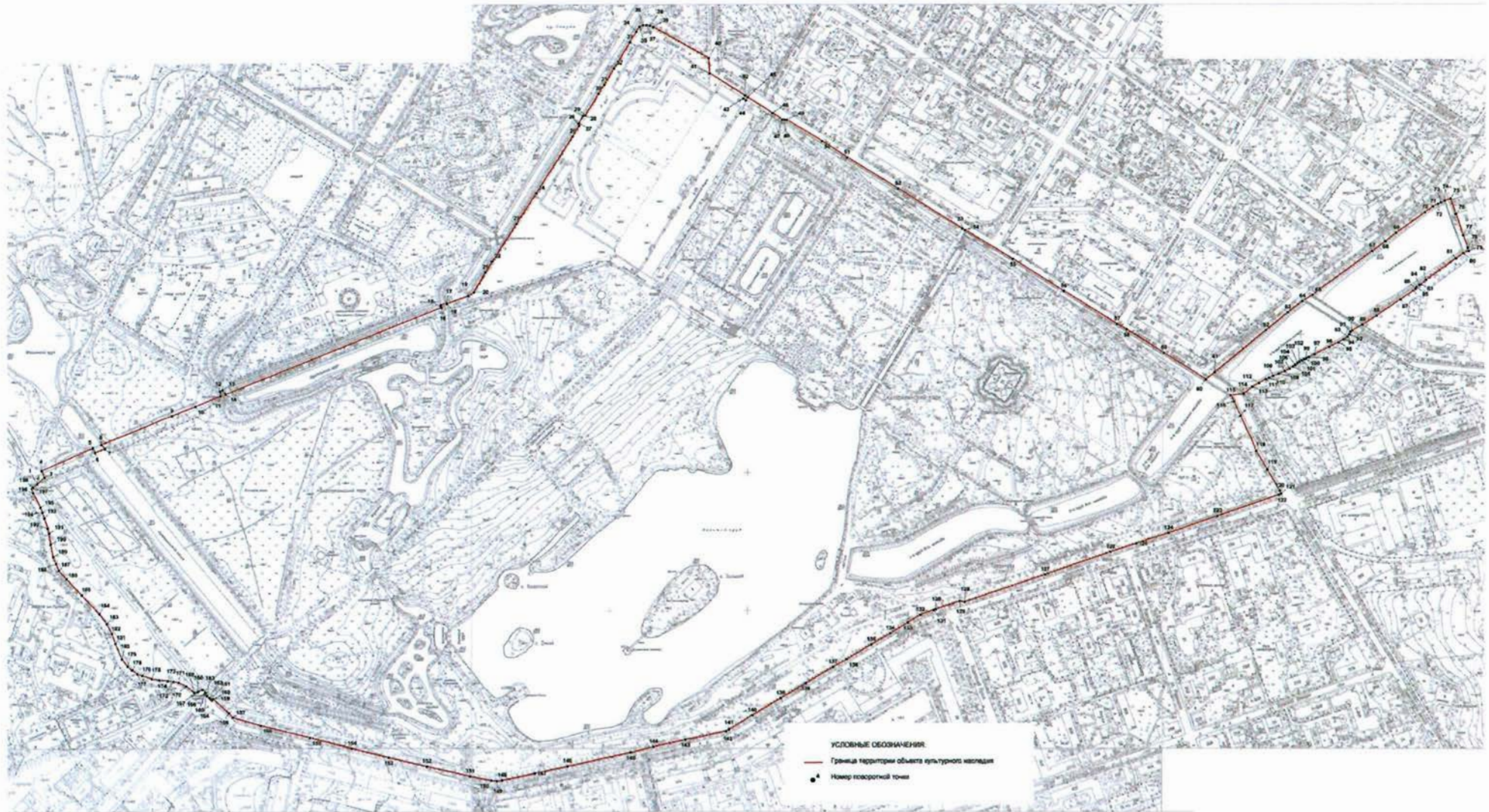
Границы территории  
объекта культурного наследия федерального значения  
«Екатерининский дворец и парк» (далее – объект культурного наследия),  
расположенного по адресу: Санкт-Петербург, г. Пушкин, Екатерининский парк, Парковая ул., Садовая ул., 7

1. Схема границ территории объекта культурного наследия



81. Восточный флигель  
82. Павильон Лангеман А.Д.  
83. Террасный павильон "В" часть дворцового и садового  
84. Сады  
85. Палисадник с четырьмя колоннами  
86. Сады-террасы с фонтаном  
87. Террасы (двор) (двор)  
88. Террасы (двор) (двор)  
89. Террасы (двор) (двор)  
90. Террасы (двор) (двор)
91. Сады-террасы (двор)  
92. Сады-террасы (двор)  
93. Сады-террасы (двор)  
94. Сады-террасы (двор)  
95. Сады-террасы (двор)  
96. Сады-террасы (двор)  
97. Сады-террасы (двор)  
98. Сады-террасы (двор)  
99. Сады-террасы (двор)  
100. Сады-террасы (двор)

2. Перечень координат характерных точек границ территории  
объекта культурного наследия:



Номер поворотной (характерной) точки	Координаты характерных точек в системе координат, установленной для ведения государственного кадастра объектов недвижимости (м)	
	X	Y
1	2	3
1.	69385,23	117366,98
2.	69385,57	117366,69
3.	69394,71	117377,71
4.	69404,36	117373,45
5.	69436,88	117448,24
6.	69430,50	117451,66
7.	69435,91	117465,96
8.	69441,55	117460,87
9.	69482,69	117566,59
10.	69496,37	117601,14
11.	69511,51	117637,10
12.	69518,53	117636,39
13.	69520,05	117639,94
14.	69514,12	117644,44
15.	69639,56	117956,73
16.	69642,86	117955,65
17.	69646,33	117963,93
18.	69645,08	117964,37
19.	69656,27	117995,38
20.	69661,92	118003,22
21.	69691,02	118019,67
22.	69706,41	118029,24
23.	69761,15	118064,39
24.	69805,65	118092,68
25.	69887,88	118145,05
26.	69903,55	118154,25
27.	69906,85	118153,82
28.	69917,90	118160,10
29.	69918,19	118163,34
30.	69949,74	118182,74
31.	69962,94	118191,09
32.	69986,49	118205,45
33.	70024,21	118228,55
34.	70039,62	118237,95
35.	70046,62	118242,43
36.	70048,57	118248,05
37.	70048,74	118252,69
38.	70048,11	118257,68
39.	70045,87	118262,38
40.	70001,22	118342,17
41.	69979,23	118343,70
42.	69946,93	118395,39
43.	69942,80	118392,78
44.	69940,42	118396,42
45.	69944,61	118399,06





46.	69921,64	118435,06
47.	69911,90	118449,33
48.	69912,01	118452,14
49.	69911,53	118455,39
50.	69880,81	118506,92
51.	69857,09	118543,41
52.	69811,94	118616,96
53.	69753,65	118710,09
54.	69751,38	118713,67
55.	69709,61	118782,83
56.	69663,27	118857,07
57.	69615,42	118934,39
58.	69607,21	118948,13
59.	69573,11	119001,57
60.	69535,00	119062,43
61.	69545,43	119075,25
62.	69606,35	119149,01
63.	69632,39	119180,55
64.	69648,62	119201,60
65.	69657,85	119216,90
66.	69666,68	119227,14
67.	69721,51	119302,01
68.	69735,59	119321,08
69.	69747,67	119336,30
70.	69777,90	119377,69
71.	69786,03	119389,28
72.	69789,96	119396,57
73.	69791,91	119400,74
74.	69794,62	119406,05
75.	69797,28	119414,54
76.	69775,19	119421,90
77.	69744,17	119432,45
78.	69725,56	119439,08
79.	69721,28	119440,38
80.	69718,30	119432,42
81.	69710,55	119422,18
82.	69679,75	119379,52
83.	69673,12	119372,27
84.	69672,70	119369,97
85.	69669,25	119365,57
86.	69666,45	119364,56
87.	69651,11	119342,57
88.	69627,53	119308,22
89.	69614,42	119288,21
90.	69605,97	119273,29
91.	69603,88	119270,99
92.	69600,17	119269,19
93.	69596,81	119266,84
94.	69592,99	119261,15
95.	69588,50	119253,73
96.	69582,11	119240,52
97.	69571,09	119219,53
98.	69567,20	119211,50



99.	69565,53	119207,60
100.	69564,09	119204,18
101.	69562,56	119201,00
102.	69560,66	119197,61
103.	69558,52	119194,77
104.	69555,79	119191,41
105.	69553,54	119188,54
106.	69550,34	119183,12
107.	69546,77	119176,57
108.	69542,95	119167,60
109.	69540,00	119159,50
110.	69537,31	119153,46
111.	69535,36	119148,80
112.	69529,65	119139,13
113.	69524,18	119129,16
114.	69514,02	119117,05
115.	69511,86	119098,01
116.	69502,89	119102,81
117.	69482,35	119112,41
118.	69431,59	119135,21
119.	69404,90	119151,24
120.	69374,46	119169,23
121.	69370,13	119170,74
122.	69368,40	119167,55
123.	69338,07	119079,39
124.	69313,24	119008,76
125.	69297,83	118962,20
126.	69285,43	118925,20
127.	69252,75	118830,30
128.	69213,00	118714,19
129.	69214,14	118706,68
130.	69202,20	118672,27
131.	69201,25	118669,12
132.	69194,23	118649,71
133.	69183,08	118631,91
134.	69167,31	118606,27
135.	69150,80	118578,98
136.	69129,55	118543,79
137.	69118,27	118523,44
138.	69094,91	118483,98
139.	69073,10	118447,61
140.	69048,43	118406,51
141.	69027,54	118372,63
142.	69025,19	118368,43
143.	69012,77	118309,90
144.	69002,30	118263,63
145.	68994,17	118230,80
146.	68974,18	118137,89
147.	68963,89	118090,97
148.	68953,94	118044,04
149.	68952,84	118036,15
150.	68953,65	118028,08
151.	68959,69	117997,99

152.	68974,09	117935,63
153.	68986,93	117880,63
154.	69000,13	117827,00
155.	69015,93	117766,18
156.	69034,26	117695,07
157.	69046,00	117654,66
158.	69052,41	117649,02
159.	69072,85	117626,20
160.	69071,21	117624,58
161.	69072,93	117622,35
162.	69074,55	117620,81
163.	69077,55	117617,92
164.	69079,24	117616,11
165.	69080,80	117614,51
166.	69082,48	117615,05
167.	69086,59	117611,04
168.	69083,18	117604,16
169.	69082,21	117599,29
170.	69091,53	117587,35
171.	69096,62	117576,56
172.	69098,35	117568,76
173.	69099,22	117560,69
174.	69100,68	117548,12
175.	69102,31	117536,69
176.	69107,07	117521,19
177.	69109,35	117513,61
178.	69115,09	117506,16
179.	69120,59	117499,28
180.	69130,91	117490,99
181.	69153,39	117481,43
182.	69168,02	117476,17
183.	69182,13	117468,62
184.	69197,00	117457,84
185.	69224,09	117432,05
186.	69247,60	117409,76
187.	69259,93	117398,73
188.	69269,76	117394,86
189.	69279,62	117390,41
190.	69297,74	117386,60
191.	69313,37	117384,24
192.	69321,09	117382,48
193.	69336,04	117377,49
194.	69344,19	117374,76
195.	69351,35	117371,67
196.	69372,51	117361,12
197.	69379,19	117359,44
198.	69380,63	117361,24

Предмет охраны  
объекта культурного наследия федерального значения  
«Мост-каскад (Зеленый мост)», входящего в состав объекта культурного наследия федерального значения «Екатерининский дворец и парк», расположенного по адресу:  
Санкт-Петербург, город Пушкин, Екатерининский парк, литера АО  
(между Нижними Вторым и Третьим прудами)

№ пп	Видовая принадлежность предмета охраны	Предмет охраны	Фотофиксация
1	2	3	4
1.	объемно-пространственное и планировочное решение территории	местоположение в Екатерининском парке между Нижними Вторым и Третьим прудами;	
2.	объемно-пространственное и архитектурно-художественное решение:	<p>каменно-земляная плотина с водосбросом и поверхностным водовыпуском;</p> <p>облицовка водосброса булыжным камнем со стороны нижнего бьефа;</p> <p>дорога по гребню плотины;</p> <p>пологие откосы плотины;</p> <p>декоративный развал камней со стороны нижнего бьефа, образующий каскад;</p> <p>габариты и высотные отметки сооружения;</p>	  
3.	Конструктивная система:	каменно-земляная плотина с водосбросом и поверхностным водовыпуском;	

Фотографическое изображение объекта культурного наследия федерального значения «Мост-каскад («Зеленый мост»)), расположенного по адресу: Санкт-Петербург, г. Пушкин, Екатерининский парк, литера АО (согласно постановлению Правительства РФ от 10.07.2001 № 527: между Нижним Вторым и Третьим прудами), входящего в состав объекта культурного наследия федерального значения «Екатерининский дворец и парк», на момент утверждения охранного обязательства



1. Вид со стороны нижнего бьефа



2. Вид со стороны верхнего бьефа



3. Дорожное покрытие моста

#### Приложение №4

к Акту по результатам проведения государственной историко-культурной экспертизы проектной документации на проведение работ по сохранению объекта культурного наследия федерального значения «Мост-каскад «Зеленый мост», расположенного по адресу: Санкт-Петербург, г. Пушкин, Екатерининский парк, литера АО (согласно НПА - между Нижними Вторым и Третьим прудами), входящего в состав объекта культурного наследия федерального значения «Парк Екатерининский. Парк», входящего в состав объекта культурного наследия федерального значения «Екатерининский дворец и парк», - «Проектная документация на проведение работ по реставрации объекта культурного наследия федерального значения «Мост-каскад «Зеленый мост», расположенного по адресу: Санкт-Петербург, г. Пушкин, Екатерининский парк, литера АО, входящего в состав объекта культурного наследия федерального значения «Екатерининский дворец и парк. Парк Екатерининский. Парк», разработанной ЗАО РПНЦ «СПЕЦИАЛИСТ» в 2021 г., шифр 9256/2021, с целью определения соответствия проектной документации требованиям законодательства Российской Федерации в области государственной охраны объектов культурного наследия

### **Границы территории объекта культурного наследия**



**ПРАВИТЕЛЬСТВО САНКТ-ПЕТЕРБУРГА**  
**КОМИТЕТ ПО ГОСУДАРСТВЕННОМУ КОНТРОЛЮ, ИСПОЛЬЗОВАНИЮ**  
**И ОХРАНЕ ПАМЯТНИКОВ ИСТОРИИ И КУЛЬТУРЫ**  
**РАСПОРЯЖЕНИЕ**

окуд

13.05.2019

№ 242-р

**Об утверждении границ и режима  
использования территории  
объекта культурного наследия федерального значения  
«Екатерининский дворец и парк»**

В соответствии с пунктом 5 статьи 3.1, подпунктом 15 пункта 2 статьи 33 Федерального закона от 25.06.2002 № 73-ФЗ «Об объектах культурного наследия (памятниках истории и культуры) народов Российской Федерации», статьей 6 Закона Санкт-Петербурга от 20.06.2007 № 333-64 «Об охране объектов культурного наследия в Санкт-Петербурге» и пунктом 3.12 Положения о Комитете по государственному контролю, использованию и охране памятников истории и культуры, утвержденного постановлением Правительства Санкт-Петербурга от 28.04.2004 № 651:

1. Утвердить:

1.1. Границы территории объекта культурного наследия федерального значения «Екатерининский дворец и парк», расположенного по адресу: Санкт-Петербург, г. Пушкин, Екатерининский парк, Парковая ул., Садовая ул., 7, согласно приложению № 1 к распоряжению.

1.2. Режим использования территории объекта культурного наследия федерального значения «Екатерининский дворец и парк», расположенного по адресу: Санкт-Петербург, г. Пушкин, Екатерининский парк, Парковая ул., Садовая ул., 7, согласно приложению № 2 к распоряжению.

2. Заместителю председателя КГИОП - начальнику Управления организационного обеспечения, популяризации и государственного учета объектов культурного наследия обеспечить:

2.1. Направление в Управление Федеральной службы государственной регистрации, кадастра и картографии по Санкт-Петербургу, Комитет по градостроительству и архитектуре копий распоряжения в срок, не превышающий пяти рабочих дней со дня издания распоряжения.

2.2. Уведомление лиц, являющихся собственниками или иными законными владельцами объекта, указанного в пункте 1 распоряжения, в срок, не превышающий трех рабочих дней со дня издания распоряжения.

2.3. Размещение распоряжения в электронной форме в локальной компьютерной сети КГИОП и его официальное опубликование.

2.4. Внесение соответствующих изменений в «Геоинформационную базу данных по объектам культурного наследия, границам и режимам зон охраны на территории Санкт-Петербурга».

3. Контроль за выполнением распоряжения возложить на заместителя председателя КГИОП – начальника Управления организационного обеспечения, популяризации и государственного учета объектов культурного наследия.

Председатель КГИОП

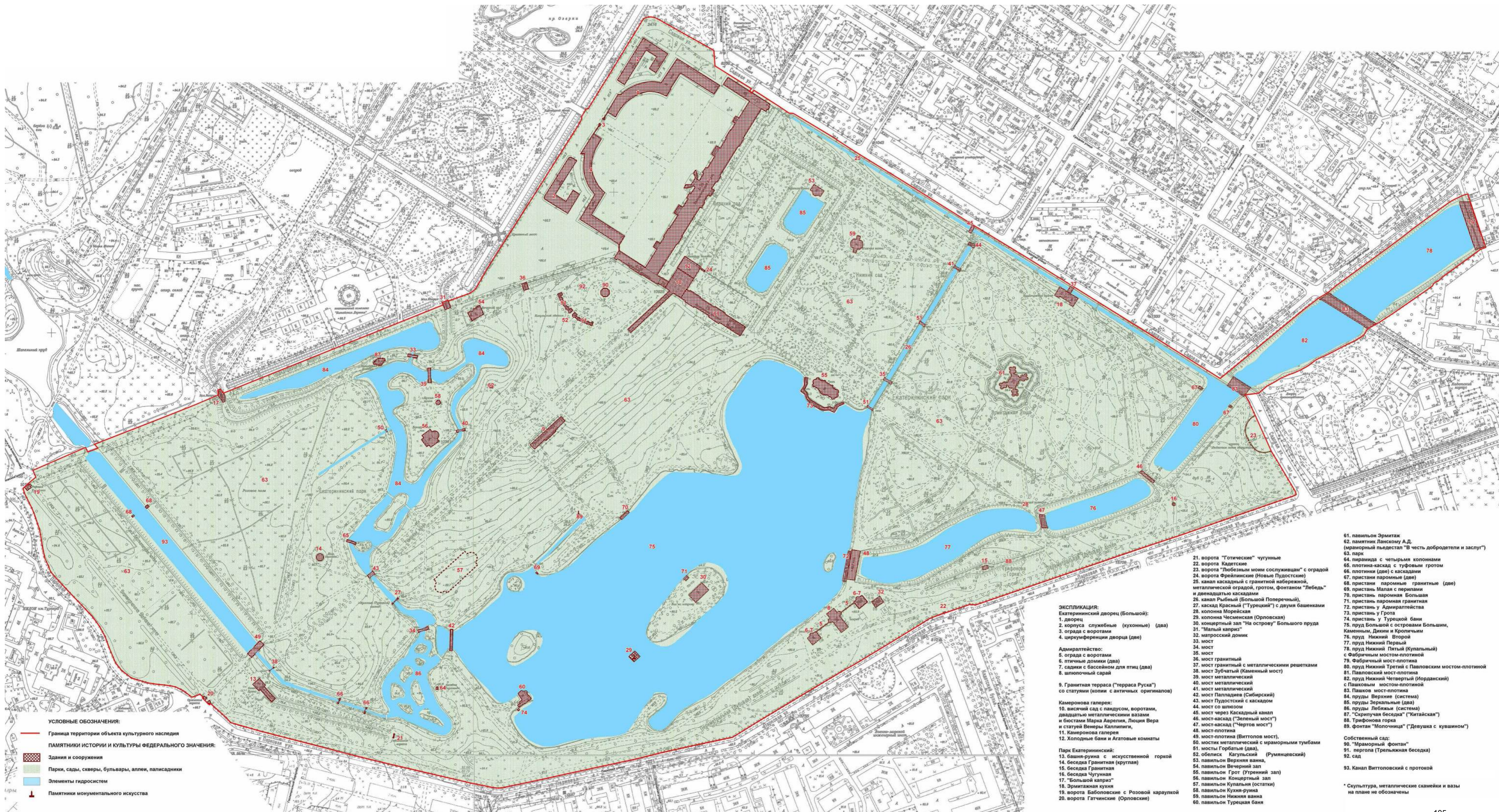
A handwritten signature in blue ink, consisting of a large, stylized loop followed by several smaller, overlapping strokes.

С.В. Макаров

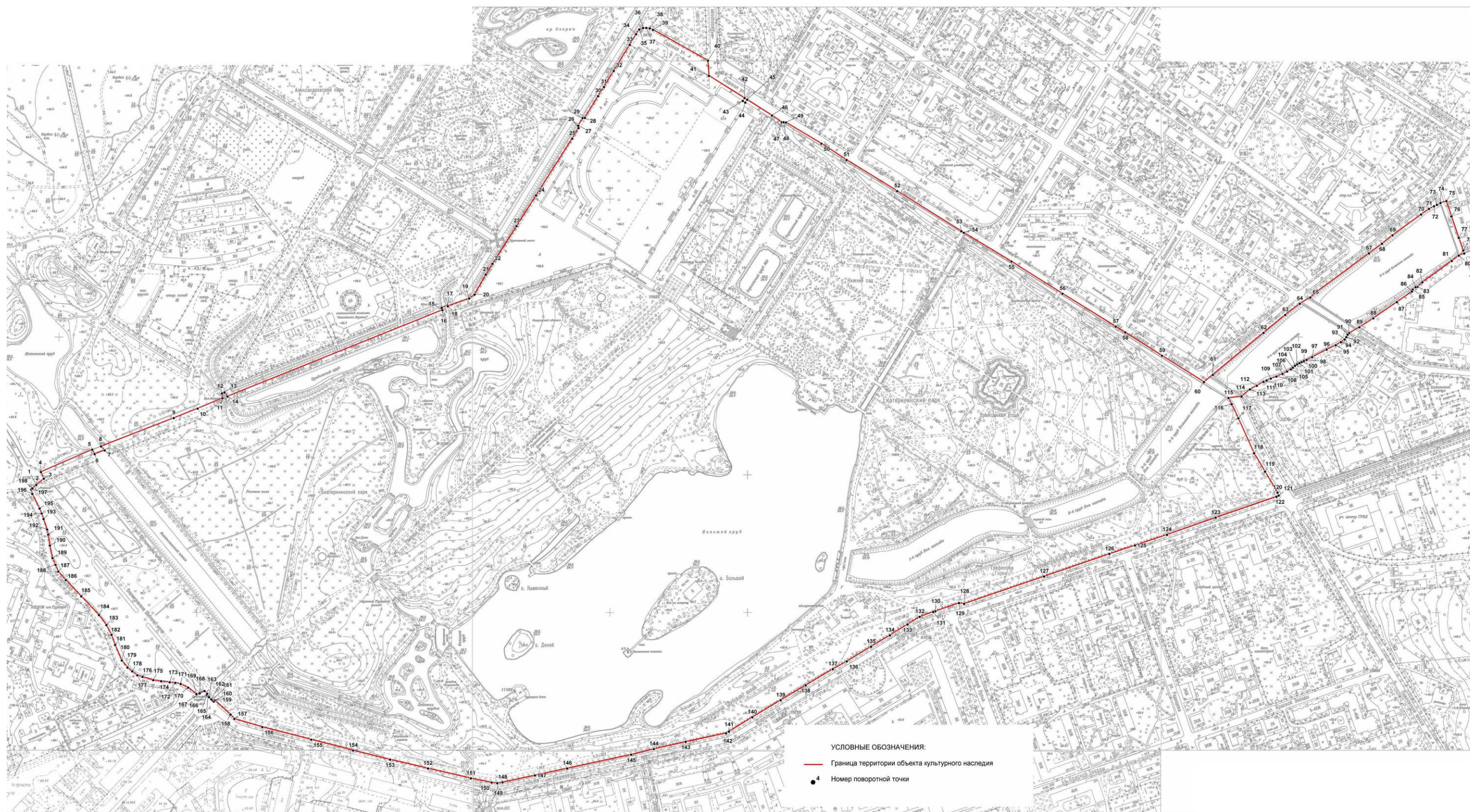


Границы территории  
объекта культурного наследия федерального значения  
«Екатерининский дворец и парк» (далее – объект культурного наследия),  
расположенного по адресу: Санкт-Петербург, г. Пушкин, Екатерининский парк, Парковая ул., Садовая ул., 7

1. Схема границ территории объекта культурного наследия



2. Перечень координат характерных точек границ территории  
объекта культурного наследия:



Номер поворотной (характерной) точки	Координаты характерных точек в системе координат, установленной для ведения государственного кадастра объектов недвижимости (м)	
	X	Y
1	2	3
1.	69385,23	117366,98
2.	69385,57	117366,69
3.	69394,71	117377,71
4.	69404,36	117373,45
5.	69436,88	117448,24
6.	69430,50	117451,66
7.	69435,91	117465,96
8.	69441,55	117460,87
9.	69482,69	117566,59
10.	69496,37	117601,14
11.	69511,51	117637,10
12.	69518,53	117636,39
13.	69520,05	117639,94
14.	69514,12	117644,44
15.	69639,56	117956,73
16.	69642,86	117955,65
17.	69646,33	117963,93
18.	69645,08	117964,37
19.	69656,27	117995,38
20.	69661,92	118003,22
21.	69691,02	118019,67
22.	69706,41	118029,24
23.	69761,15	118064,39
24.	69805,65	118092,68
25.	69887,88	118145,05
26.	69903,55	118154,25
27.	69906,85	118153,82
28.	69917,90	118160,10
29.	69918,19	118163,34
30.	69949,74	118182,74
31.	69962,94	118191,09
32.	69986,49	118205,45
33.	70024,21	118228,55
34.	70039,62	118237,95
35.	70046,62	118242,43
36.	70048,57	118248,05
37.	70048,74	118252,69
38.	70048,11	118257,68
39.	70045,87	118262,38
40.	70001,22	118342,17
41.	69979,23	118343,70
42.	69946,93	118395,39
43.	69942,80	118392,78
44.	69940,42	118396,42
45.	69944,61	118399,06

46.	69921,64	118435,06
47.	69911,90	118449,33
48.	69912,01	118452,14
49.	69911,53	118455,39
50.	69880,81	118506,92
51.	69857,09	118543,41
52.	69811,94	118616,96
53.	69753,65	118710,09
54.	69751,38	118713,67
55.	69709,61	118782,83
56.	69663,27	118857,07
57.	69615,42	118934,39
58.	69607,21	118948,13
59.	69573,11	119001,57
60.	69535,00	119062,43
61.	69545,43	119075,25
62.	69606,35	119149,01
63.	69632,39	119180,55
64.	69648,62	119201,60
65.	69657,85	119216,90
66.	69666,68	119227,14
67.	69721,51	119302,01
68.	69735,59	119321,08
69.	69747,67	119336,30
70.	69777,90	119377,69
71.	69786,03	119389,28
72.	69789,96	119396,57
73.	69791,91	119400,74
74.	69794,62	119406,05
75.	69797,28	119414,54
76.	69775,19	119421,90
77.	69744,17	119432,45
78.	69725,56	119439,08
79.	69721,28	119440,38
80.	69718,30	119432,42
81.	69710,55	119422,18
82.	69679,75	119379,52
83.	69673,12	119372,27
84.	69672,70	119369,97
85.	69669,25	119365,57
86.	69666,45	119364,56
87.	69651,11	119342,57
88.	69627,53	119308,22
89.	69614,42	119288,21
90.	69605,97	119273,29
91.	69603,88	119270,99
92.	69600,17	119269,19
93.	69596,81	119266,84
94.	69592,99	119261,15
95.	69588,50	119253,73
96.	69582,11	119240,52
97.	69571,09	119219,53
98.	69567,20	119211,50

99.	69565,53	119207,60
100.	69564,09	119204,18
101.	69562,56	119201,00
102.	69560,66	119197,61
103.	69558,52	119194,77
104.	69555,79	119191,41
105.	69553,54	119188,54
106.	69550,34	119183,12
107.	69546,77	119176,57
108.	69542,95	119167,60
109.	69540,00	119159,50
110.	69537,31	119153,46
111.	69535,36	119148,80
112.	69529,65	119139,13
113.	69524,18	119129,16
114.	69514,02	119117,05
115.	69511,86	119098,01
116.	69502,89	119102,81
117.	69482,35	119112,41
118.	69431,59	119135,21
119.	69404,90	119151,24
120.	69374,46	119169,23
121.	69370,13	119170,74
122.	69368,40	119167,55
123.	69338,07	119079,39
124.	69313,24	119008,76
125.	69297,83	118962,20
126.	69285,43	118925,20
127.	69252,75	118830,30
128.	69213,00	118714,19
129.	69214,14	118706,68
130.	69202,20	118672,27
131.	69201,25	118669,12
132.	69194,23	118649,71
133.	69183,08	118631,91
134.	69167,31	118606,27
135.	69150,80	118578,98
136.	69129,55	118543,79
137.	69118,27	118523,44
138.	69094,91	118483,98
139.	69073,10	118447,61
140.	69048,43	118406,51
141.	69027,54	118372,63
142.	69025,19	118368,43
143.	69012,77	118309,90
144.	69002,30	118263,63
145.	68994,17	118230,80
146.	68974,18	118137,89
147.	68963,89	118090,97
148.	68953,94	118044,04
149.	68952,84	118036,15
150.	68953,65	118028,08
151.	68959,69	117997,99

152.	68974,09	117935,63
153.	68986,93	117880,63
154.	69000,13	117827,00
155.	69015,93	117766,18
156.	69034,26	117695,07
157.	69046,00	117654,66
158.	69052,41	117649,02
159.	69072,85	117626,20
160.	69071,21	117624,58
161.	69072,93	117622,35
162.	69074,55	117620,81
163.	69077,55	117617,92
164.	69079,24	117616,11
165.	69080,80	117614,51
166.	69082,48	117615,05
167.	69086,59	117611,04
168.	69083,18	117604,16
169.	69082,21	117599,29
170.	69091,53	117587,35
171.	69096,62	117576,56
172.	69098,35	117568,76
173.	69099,22	117560,69
174.	69100,68	117548,12
175.	69102,31	117536,69
176.	69107,07	117521,19
177.	69109,35	117513,61
178.	69115,09	117506,16
179.	69120,59	117499,28
180.	69130,91	117490,99
181.	69153,39	117481,43
182.	69168,02	117476,17
183.	69182,13	117468,62
184.	69197,00	117457,84
185.	69224,09	117432,05
186.	69247,60	117409,76
187.	69259,93	117398,73
188.	69269,76	117394,86
189.	69279,62	117390,41
190.	69297,74	117386,60
191.	69313,37	117384,24
192.	69321,09	117382,48
193.	69336,04	117377,49
194.	69344,19	117374,76
195.	69351,35	117371,67
196.	69372,51	117361,12
197.	69379,19	117359,44
198.	69380,63	117361,24

Режим использования территории  
объекта культурного наследия федерального значения  
«Екатерининский дворец и парк»,  
расположенного по адресу: Санкт-Петербург, г. Пушкин,  
Екатерининский парк, Парковая ул., Садовая ул., 7

1. На территории объекта культурного наследия запрещаются строительство объектов капитального строительства и увеличение объемно-пространственных характеристик, существующих на территории объекта культурного наследия объектов капитального строительства; проведение земляных, строительных, мелиоративных и иных работ, за исключением работ по сохранению объекта культурного наследия или его отдельных элементов, сохранению историко-градостроительной или природной среды объекта культурного наследия.

2. На территории объекта культурного наследия разрешается ведение хозяйственной деятельности, не противоречащей требованиям обеспечения сохранности объекта культурного наследия и позволяющей обеспечить функционирование объекта культурного наследия в современных условиях.

3. Требования к осуществлению деятельности в границах территории объекта культурного наследия и требования к содержанию и использованию территории объекта культурного наследия устанавливаются законодательством Российской Федерации и Санкт-Петербурга об объектах культурного наследия.

#### Приложение №5

к Акту по результатам проведения государственной историко-культурной экспертизы проектной документации на проведение работ по сохранению объекта культурного наследия федерального значения «Мост-каскад «Зеленый мост», расположенного по адресу: Санкт-Петербург, г. Пушкин, Екатерининский парк, литера АО (согласно НПА - между Нижними Вторым и Третьим прудами), входящего в состав объекта культурного наследия федерального значения «Парк Екатерининский. Парк», входящего в состав объекта культурного наследия федерального значения «Екатерининский дворец и парк», - «Проектная документация на проведение работ по реставрации объекта культурного наследия федерального значения «Мост-каскад «Зеленый мост», расположенного по адресу: Санкт-Петербург, г. Пушкин, Екатерининский парк, литера АО, входящего в состав объекта культурного наследия федерального значения «Екатерининский дворец и парк. Парк Екатерининский. Парк»», разработанной ЗАО РПНЦ «СПЕЦИАЛИСТ» в 2021 г., шифр 9256/2021, с целью определения соответствия проектной документации требованиям законодательства Российской Федерации в области государственной охраны объектов культурного наследия

## **Историческая иконография**



### **Список иллюстраций:**

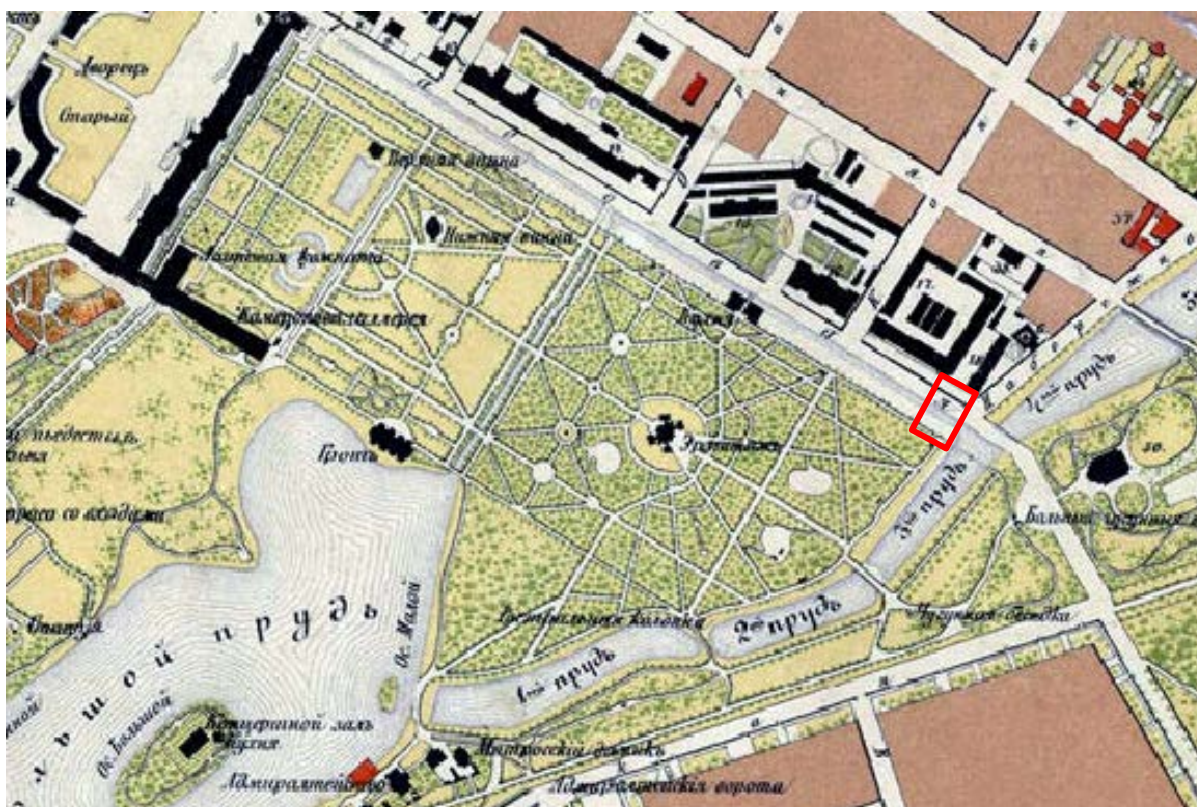
1. Топографическая карта окружности Санкт-Петербурга 1817 года // РГИА Ф.485. Оп.3. Д.597. л.1.
2. Топографическая карта окружности Санкт-Петербурга 1817 года // РГИА Ф.485. Оп.3. Д.598. л.3.
3. План города Царского села. 1867. Фрагмент // РГИА Ф.485. Оп.3. Д.596. л.8.
4. Немецкий военный аэроснимок Пушкинского района. 24 июня 1942 г. // Национальный архив США, Колледж-парк, штат Мэриленд (США). Коробка №20 №4380
5. План города Пушкина. 1944 // Историко-литературный музей города Пушкина
6. 2-й Нижний пруд. Вид с Зеленого моста в сторону Четрового моста. 1965 // Личный архив
7. Екатерининский парк в Пушкине. Вид 2-го Нижнего пруда с плотины «Чертов мост». 1983 – 1984 // Памятники архитектуры пригородов Ленинграда. Л., Стройиздат, ЛО, 1985 (Главное архитектурно-планировочное управление Ленсовета. Государственная инспекция по охране памятников)



1. Топографическая карта окружности Санкт-Петербурга 1817 года // РГИА Ф.485. Оп.3. Д.597. л.1.



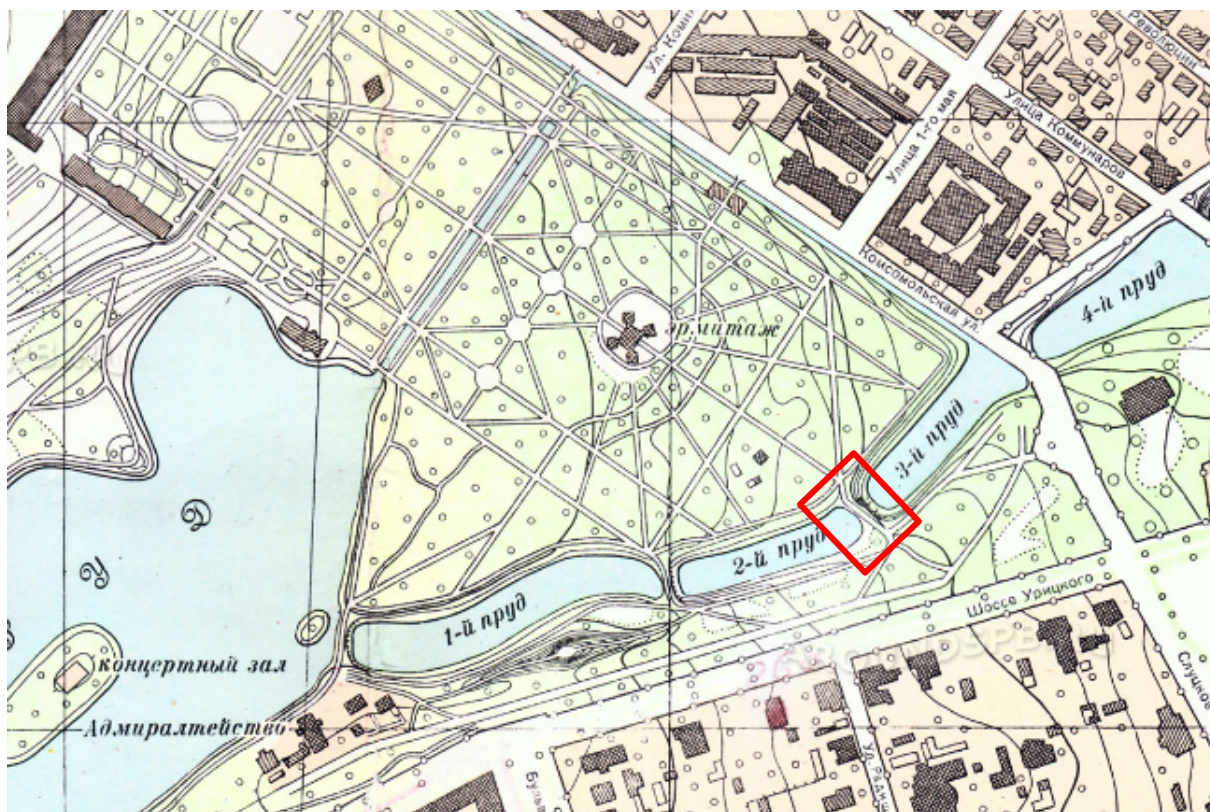
2. Топографическая карта окружности Санкт-Петербурга 1817 года // РГИА Ф.485. Оп.3. Д.598. л.3.



3. План города Царского села. 1867. Фрагмент // РГИА Ф.485. Оп.3. Д.596. л.8.



4. Немецкий военный аэроснимок Пушкинского района. 24 июня 1942 г. // Национальный архив США, Колледж-парк, штат Мэриленд (США). Коробка №20 №4380



5. План города Пушкина. 1944 // Историко-литературный музей города Пушкина



6. 2-й Нижний пруд. Вид с Зеленого моста в сторону Четрового моста. 1965 // Личный архив



7. Екатерининский парк в Пушкине. Вид 2-го Нижнего пруда с плотины «Чертов мост». 1983 – 1984 // Памятники архитектуры пригородов Ленинграда. Л., Стройиздат, ЛО, 1985 (Главное архитектурно-планировочное управление Ленсовета. Государственная инспекция по охране памятников)

#### Приложение №6

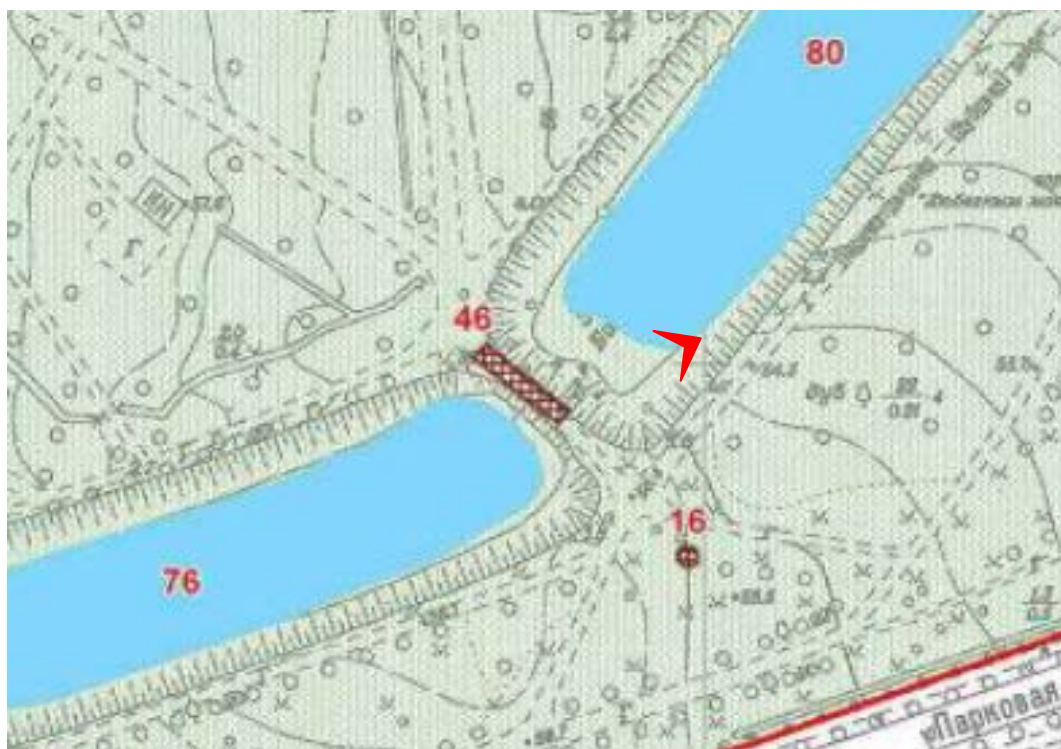
к Акту по результатам проведения государственной историко-культурной экспертизы проектной документации на проведение работ по сохранению объекта культурного наследия федерального значения «Мост-каскад «Зеленый мост», расположенного по адресу: Санкт-Петербург, г. Пушкин, Екатерининский парк, литера АО (согласно НПА - между Нижними Вторым и Третьим прудами), входящего в состав объекта культурного наследия федерального значения «Парк Екатерининский. Парк», входящего в состав объекта культурного наследия федерального значения «Екатерининский дворец и парк», - «Проектная документация на проведение работ по реставрации объекта культурного наследия федерального значения «Мост-каскад «Зеленый мост», расположенного по адресу: Санкт-Петербург, г. Пушкин, Екатерининский парк, литера АО, входящего в состав объекта культурного наследия федерального значения «Екатерининский дворец и парк. Парк Екатерининский. Парк», разработанной ЗАО РПНЦ «СПЕЦИАЛИСТ» в 2021 г., шифр 9256/2021, с целью определения соответствия проектной документации требованиям законодательства Российской Федерации в области государственной охраны объектов культурного наследия

### **Материалы фотофиксации на момент заключения договора на проведение экспертизы**

## **Список фотографий:**

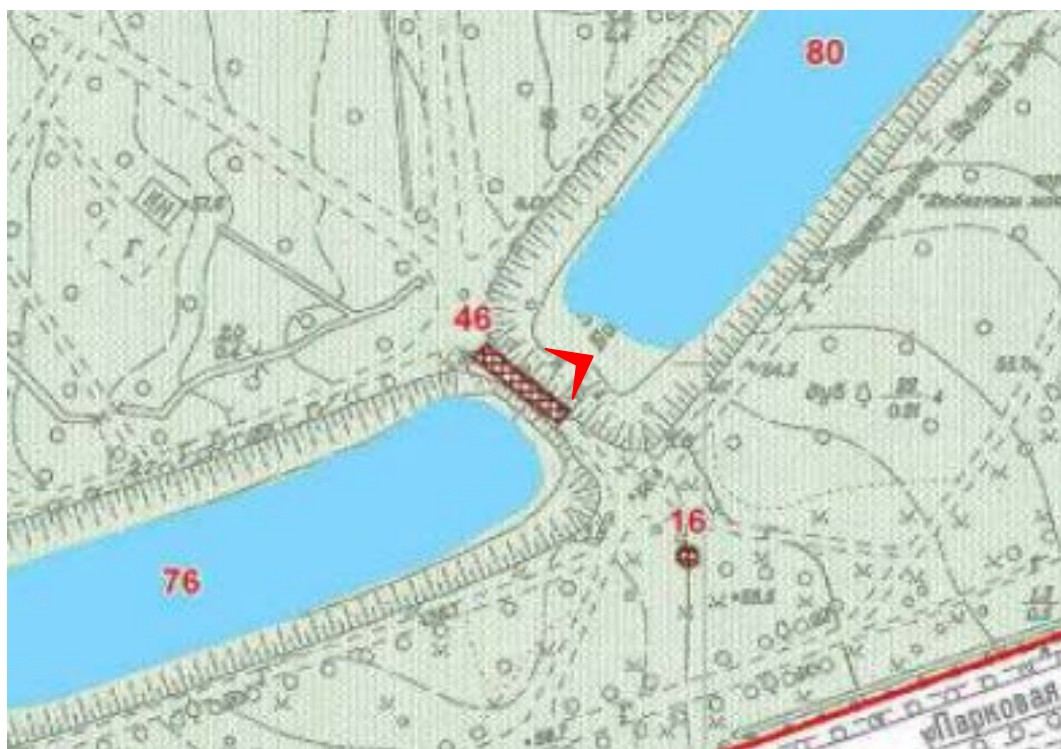
**(фотосъемка выполнена аттестованным экспертом Я.В. Губиным 10.11.2021):**

1. Низовой бьеф объекта культурного наследия федерального значения объекта культурного наследия федерального значения «Мост-каскад «Зеленый мост», расположенного по адресу: Санкт-Петербург, г. Пушкин, Екатерининский парк, литера АО, входящего в состав объекта культурного наследия федерального значения с наименованием «Парк Екатерининский. Парк». 10.11.2021
2. Низовой бьеф объекта культурного наследия федерального значения объекта культурного наследия федерального значения «Мост-каскад «Зеленый мост», расположенного по адресу: Санкт-Петербург, г. Пушкин, Екатерининский парк, литера АО, входящего в состав объекта культурного наследия федерального значения с наименованием «Парк Екатерининский. Парк». 10.11.2021
3. Низовой бьеф объекта культурного наследия федерального значения объекта культурного наследия федерального значения «Мост-каскад «Зеленый мост», расположенного по адресу: Санкт-Петербург, г. Пушкин, Екатерининский парк, литера АО, входящего в состав объекта культурного наследия федерального значения с наименованием «Парк Екатерининский. Парк». Фрагмент. 10.11.2021
4. Низовой бьеф объекта культурного наследия федерального значения объекта культурного наследия федерального значения «Мост-каскад «Зеленый мост», расположенного по адресу: Санкт-Петербург, г. Пушкин, Екатерининский парк, литера АО, входящего в состав объекта культурного наследия федерального значения с наименованием «Парк Екатерининский. Парк». 10.11.2021
5. Низовой бьеф объекта культурного наследия федерального значения объекта культурного наследия федерального значения «Мост-каскад «Зеленый мост», расположенного по адресу: Санкт-Петербург, г. Пушкин, Екатерининский парк, литера АО, входящего в состав объекта культурного наследия федерального значения с наименованием «Парк Екатерининский. Парк». Фрагмент. 10.11.2021
6. Низовой бьеф объекта культурного наследия федерального значения объекта культурного наследия федерального значения «Мост-каскад «Зеленый мост», расположенного по адресу: Санкт-Петербург, г. Пушкин, Екатерининский парк, литера АО, входящего в состав объекта культурного наследия федерального значения с наименованием «Парк Екатерининский. Парк». Фрагмент. 10.11.2021

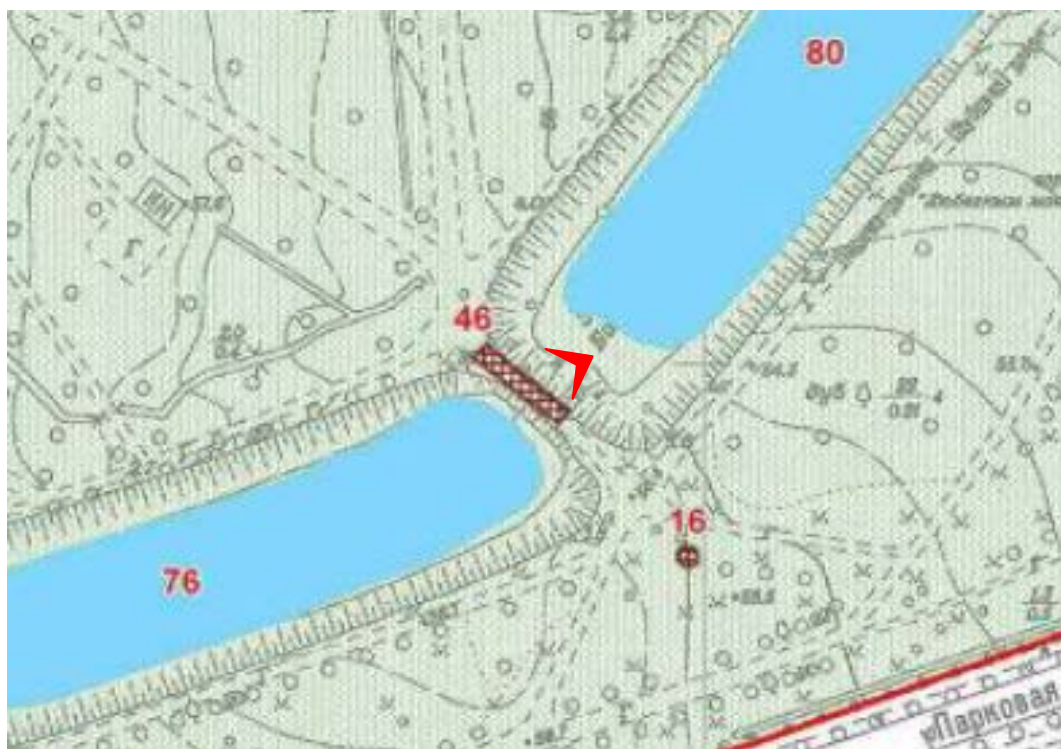


1. Низовой бьеф объекта культурного наследия федерального значения объекта культурного наследия федерального значения «Мост-каскад «Зеленый мост», расположенного по адресу: Санкт-Петербург, г. Пушкин, Екатерининский парк, литера АО, входящего в состав объекта культурного наследия федерального значения с наименованием «Парк Екатерининский. Парк». 10.11.2021

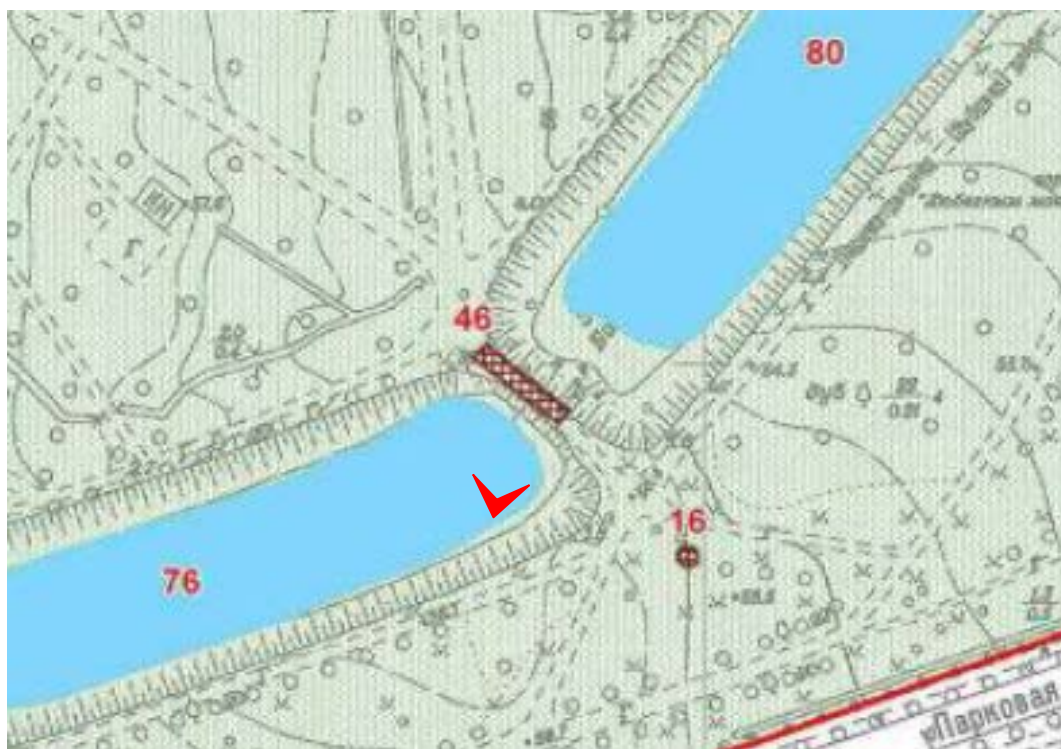




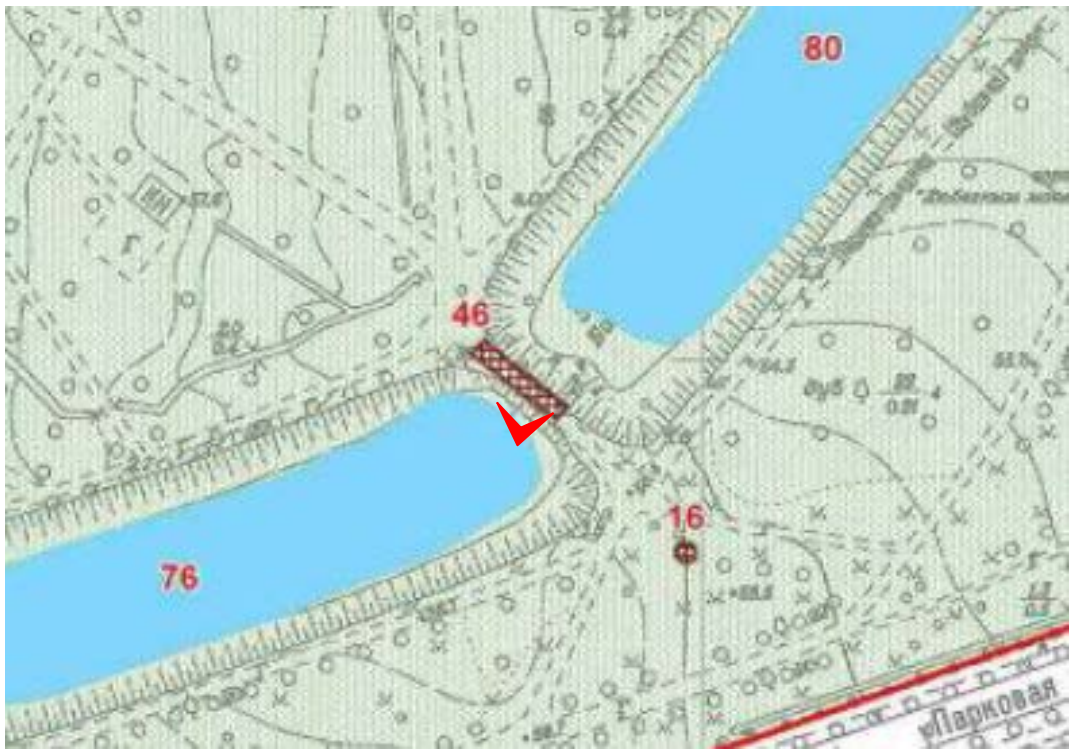
2. Низовой бьеф объекта культурного наследия федерального значения объекта культурного наследия федерального значения «Мост-каскад «Зеленый мост», расположенного по адресу: Санкт-Петербург, г. Пушкин, Екатерининский парк, литера АО, входящего в состав объекта культурного наследия федерального значения с наименованием «Парк Екатерининский. Парк». 10.11.2021



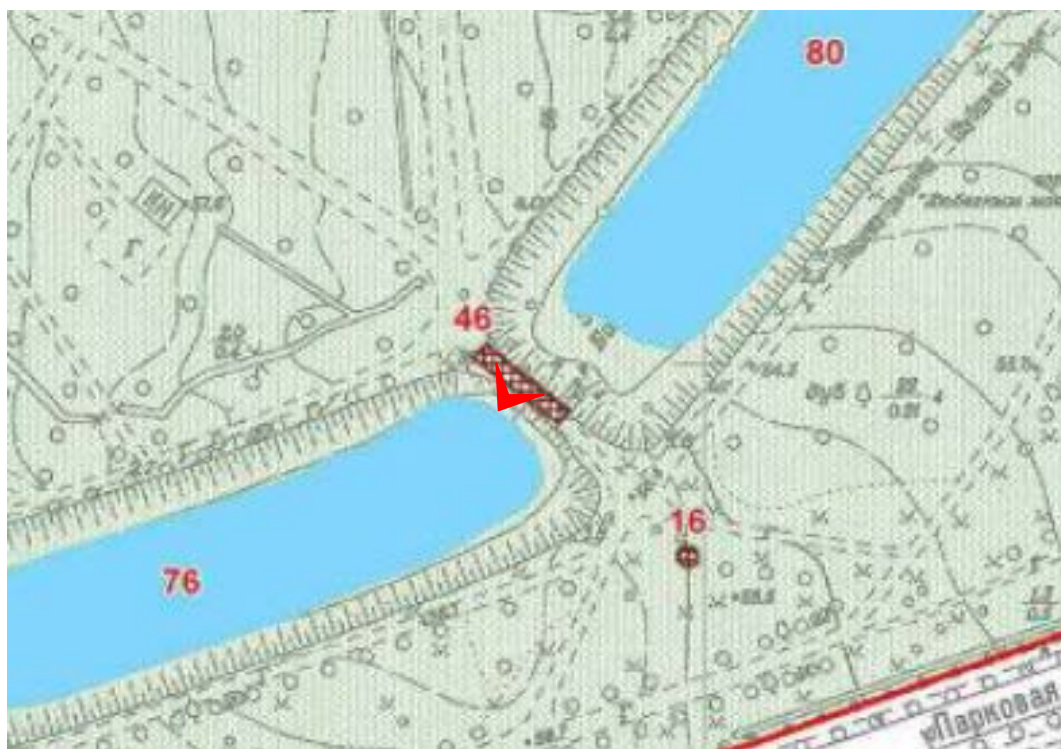
3. Низовой бьеф объекта культурного наследия федерального значения объекта культурного наследия федерального значения «Мост-каскад «Зеленый мост», расположенного по адресу: Санкт-Петербург, г. Пушкин, Екатерининский парк, литера АО, входящего в состав объекта культурного наследия федерального значения с наименованием «Парк Екатерининский. Парк». Фрагмент. 10.11.2021



4. Низовой бьеф объекта культурного наследия федерального значения объекта культурного наследия федерального значения «Мост-каскад «Зеленый мост», расположенного по адресу: Санкт-Петербург, г. Пушкин, Екатерининский парк, литера АО, входящего в состав объекта культурного наследия федерального значения с наименованием «Парк Екатерининский. Парк». 10.11.2021



5. Низовой бьеф объекта культурного наследия федерального значения «Мост-каскад «Зеленый мост», расположенного по адресу: Санкт-Петербург, г. Пушкин, Екатерининский парк, литера АО, входящего в состав объекта культурного наследия федерального значения с наименованием «Парк Екатерининский. Парк». Фрагмент. 10.11.2021



6. Низовой бьеф объекта культурного наследия федерального значения объекта культурного наследия федерального значения «Мост-каскад «Зеленый мост», расположенного по адресу: Санкт-Петербург, г. Пушкин, Екатерининский парк, литера АО, входящего в состав объекта культурного наследия федерального значения с наименованием «Парк Екатерининский. Парк». Фрагмент. 10.11.2021

#### Приложение №8

к Акту по результатам проведения государственной историко-культурной экспертизы проектной документации на проведение работ по сохранению объекта культурного наследия федерального значения «Мост-каскад «Зеленый мост», расположенного по адресу: Санкт-Петербург, г. Пушкин, Екатерининский парк, литера АО (согласно НПА - между Нижними Вторым и Третьим прудами), входящего в состав объекта культурного наследия федерального значения «Парк Екатерининский. Парк», входящего в состав объекта культурного наследия федерального значения «Екатерининский дворец и парк», - «Проектная документация на проведение работ по реставрации объекта культурного наследия федерального значения «Мост-каскад «Зеленый мост», расположенного по адресу: Санкт-Петербург, г. Пушкин, Екатерининский парк, литера АО, входящего в состав объекта культурного наследия федерального значения «Екатерининский дворец и парк. Парк Екатерининский. Парк»», разработанной ЗАО РПНЦ «СПЕЦИАЛИСТ» в 2021 г., шифр 9256/2021, с целью определения соответствия проектной документации требованиям законодательства Российской Федерации в области государственной охраны объектов культурного наследия

### **Копия технического паспорта**

# ТЕХНИЧЕСКИЙ ПАСПОРТ

на здание/ сооружение/ иное  
(ненужное зачеркнуть)

назначение утрачено (подвергся разрушению)  
(ранее жилое/нежилое строение, сооружение)

город (поселок) Санкт-Петербург, город Пушкин

район Пушкинский

улица (пер.) Екатерининский парк

дом (корпус) -

литера АО

Составлен по состоянию на 5 сентября 2006 г.  
Дата выдачи 17 октября 2007г.

квартал № \_\_\_\_\_

инвентарный № 744

г. Санкт-Петербург  
2007 г.

**I. Общие сведения**

1. Площадь земельного участка: 3136941.0 кв.м. - кв.м.  
(фактически) (по документам)
2. Документ о земельном участке: Временное свидетельство о землепользовании  
(наименование, дата, № документа)  
№200-3/30 от 26.09.1995 г.
3. Документ о приемке объекта в эксплуатацию: документы отсутствуют

**II. Сведения об учете объекта**

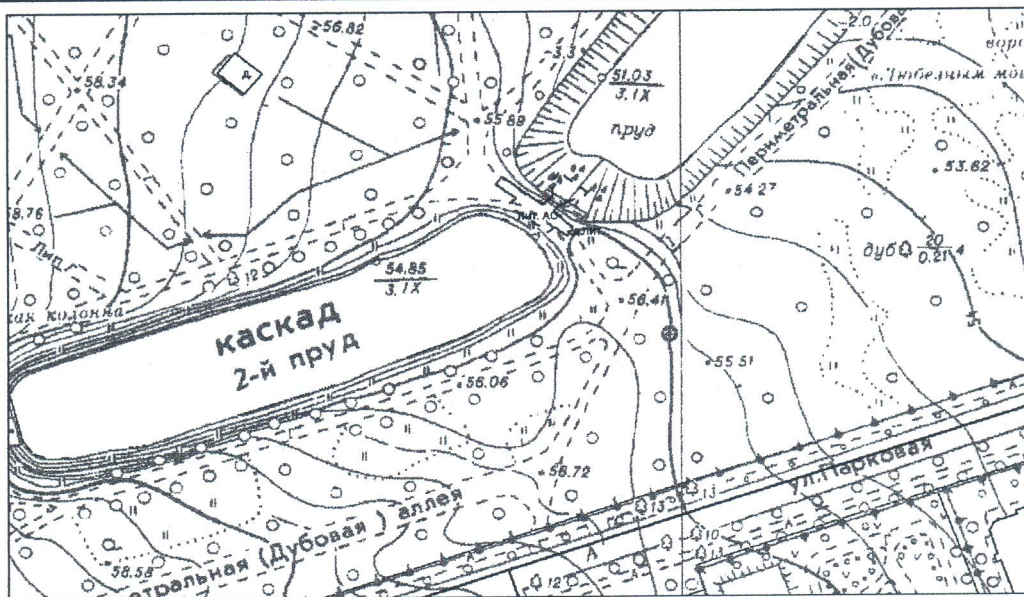
по состоянию на 5 сентября 2006 года

*Сведения о предыдущем учете объекта в архиве ПИБ Пушкинского р-на отсутствуют.*

**III. Ситуационный план участка**

Адрес:

Санкт-Петербург, город Пушкин, Екатерининский парк, дом -, литера АО



- границы первичного объекта недвижимости
- - - - - исторические границы объекта недвижимости, подвергшегося разрушению

Документы, подтверждающие повреждение объекта:

Акт визуального обследования от 5 сентября 2006 г.

(наименование документа и его реквизиты: Акт обследования, Акт межведомственной комиссии при администрации

района Санкт-Петербурга, Акт (справка) территориального органа государственного пожарного надзора и др.)

Литера по плану	Наименование объекта и его частей	Формулы подсчета площади по наружному обмеру	Площадь, кв.м.
АОр	Объект, утративший назначение	3.81*28.50	108.6
		<b>Итого:</b>	<b>108.6</b>



#### IV. Описание конструктивных элементов объекта и определение степени повреждения

Литера АО Год постройки 1778 Число этажей -  
(по данным предыдущего учета)

Группа капитальности -  
(по данным предыдущего учета)

№ п/п	Наименование конструктивных элементов	Описание конструктивных элементов (материал, конструкция, отделка и проч.)	Техническое состояние (осадки, трещины, гнили и т.п.)	% износа части элемента Из	% разрушения Рч	Степень повреждения элемента П <sup>*</sup> , %	Удельный вес по таблице	Поправка к удельному весу в %	Удельный вес конструктивного элемента с поправками	Степень повреждения эл-та по отнош. ко всему объекту (гр.10*гр.7/100)
1	2	3	4	5	6	7	8	9	10	11
1	Фундаменты	основание - бутовая кладка	разрушения	30	40	58	13		13.00	7.54
2	Опоры	-	-	-	-	-	-		-	-
3	Стены	кирпичная стена с арочными проемами и отверстиями в кладке для пропуска воды. Имеет вид скалы с нижней стороны с 8-ю водопадами.	разрушения, камни разбросаны хаотично	60	70	88	82		82.00	72.16
4	Перекрытия	-	-	-	-	-	-		-	-
5	Пролетные строения	-	-	-	-	-	-		-	-
6	Проезжая часть	мелкий гравий	проезжая часть разбита - ямы	-	-	-	-		-	-
7	Пешеходная часть	-	-	-	-	-	-		-	-
8	Ограждения	-	-	-	-	-	-		-	-
9	Отделка	-	-	-	-	-	-		-	-
10	Водоотвод, гидроизоляция	труба d=70мм	-	-	-	-	-		-	-
11	Лестницы (сходы)	-	-	-	-	-	-		-	-
12	Ледорезы (дамбы)	-	-	-	-	-	-		-	-
13	Укрепление откосов	-	-	-	-	-	-		-	-
14	Прочие работы	-	-	-	-	-	5		-	-
<b>Итого:</b>							100	0.00	95.00	79.70

\*)  $P_i = P_r + (100 - P_r) * I_z / 100$

Степень повреждения объекта  $\frac{\text{сумма (гр.11)*100}}{\text{сумма (гр.10)}} = 84\%$

V. Техническое описание пристроек и других частей здания, служебных пристроек

Наименование строения _____ шт. _____					Наименование _____ лит. _____			
Наименование конструктивных элементов	Описание элементов (материал, конструкция, отделка и проч.)	Удел. вес по таблице	Поправки	Удел. вес с поправками	Описание элементов (материал, конструкция, отделка и проч.)	Удел. вес по таблице	Поправки	Удел. вес с поправками
Фундамент								
Наружные стены								
Перегородки								
Перекрытия								
Полы								
Крыша								
Проемы	Окна							
	Двери							
Отделка	Внутренняя							
	Наружная							
Прочие работы								
<b>Итого:</b>		100	х	0.00	<b>Итого:</b>	100	х	0.00
% износа		0%				%		

VI. Техническое описание ограждений и сооружений на участке

Литера	Наименование ограждений и сооружений	Материал, конструкция	Размеры			площадь (кв.м.)	объем (куб.м.)	% износа
			длина (м)	ширина (м)	высота (м)			

## VII. Исчисление стоимости строений и сооружений

в базовых ценах 1969 года

Литер по плану	Наименование объекта и его частей	№ сборника	№ таблицы	Стоимость по таблице	Поправки к стоимости			Стоимость измерителя с поправками	объем-куб.м, площадь – кв.м.	Восстановительная стоимость в руб.	% износа/степень повреждения	Действительная стоимость в рублях
					удельный вес	группу капитальности	климатич. района					
1	2	3	4	5	6	7	8	9	10	11	12	13
АОр	Объект, утративший назначение	12	91	112.0	95.00			106.40	404	42986	84	6878
									<b>ВСЕГО:</b>	<b>42986</b>		<b>6878</b>

## VIII. Дополнительные сведения:

---



---



---



---



---

Технический паспорт изготовлен 17 октября 2007 г.  
по состоянию на 5 сентября 2007 г.

17 октября 2007г.  
17 октября 2007г.  
17 октября 2007г.

Исполнитель:  
Проверил:  
*И.О.* Начальник филиала:

Е.В. Кустова *Кустова*  
К.С. Дыбкова *Дыбкова*  
Л.Н. Андерсон *Андерсон*  
К.С. Дыбкова