



ФЕДЕРАЛЬНОЕ ГОСУДАРСТВЕННОЕ БЮДЖЕТНОЕ УЧРЕЖДЕНИЕ НАУКИ
ИНСТИТУТ ИСТОРИИ МАТЕРИАЛЬНОЙ КУЛЬТУРЫ
РОССИЙСКОЙ АКАДЕМИИ НАУК (ИИМК РАН)

Дворцовая наб., 18, лит. А, Санкт-Петербург, 191186
тел. +7 (812) 5715092, факс +7 (812) 5716271, Эл. почта: admin@archeo.ru
ОКПО: 02698499, ОГРН: 1027809188527, ИНН: 7825004658, КПП: 784101001

УТВЕРЖДАЮ

Заместитель директора ИИМК РАН
Соловьева Н.Ф.

«15» декабря 2022 г.

Акт государственной историко-культурной экспертизы земельного участка, подлежащего воздействию земляных, строительных, мелиоративных и (или) хозяйственных работ, предусмотренных статьей 25 Лесного кодекса Российской Федерации работ по использованию лесов (за исключением работ, указанных в пунктах 3, 4 и 7 части 1 статьи 25 Лесного кодекса Российской Федерации) и иных работ в случае, если федеральный орган охраны объектов культурного наследия и орган охраны объектов культурного наследия субъекта Российской Федерации не имеют данных об отсутствии на указанных землях объектов археологического наследия, включенных в реестр, и выявленных объектов археологического наследия ((земельного участка по объекту: «Выполнение комплекса технологически и функционально связанных проектно-изыскательских и строительно-монтажных работ по строительству водопроводных и канализационных сетей для подключения храма в честь святителя Алексия, митрополита Московского на земельном участке с кадастровым номером 78:13:0007457:20, расположенном по адресу: Санкт-Петербург, Малая Балканская улица, участок 1 (юго-западнее пересечения с Дунайским проспектом)»))

Заказчик: ООО «ВотерПрайсИнвест»

г. Санкт-Петербург, Фрунзенский район
2022

Акт государственной историко-культурной экспертизы земельного участка, подлежащего воздействию земляных, строительных, мелиоративных и (или) хозяйственных работ, предусмотренных статьей 25 Лесного кодекса Российской Федерации работ по использованию лесов (за исключением работ, указанных в пунктах 3, 4 и 7 части 1 статьи 25 Лесного кодекса Российской Федерации) и иных работ в случае, если федеральный орган охраны объектов культурного наследия и орган охраны объектов культурного наследия субъекта Российской Федерации не имеют данных об отсутствии на указанных землях объектов археологического наследия, включенных в реестр, и выявленных объектов археологического наследия ((земельного участка по объекту: «Выполнение комплекса технологически и функционально связанных проектно-изыскательских и строительно-монтажных работ по строительству водопроводных и канализационных сетей для подключения храма в честь святителя Алексия, митрополита Московского на земельном участке с кадастровым номером 78:13:0007457:20, расположенном по адресу: Санкт-Петербург, Малая Балканская улица, участок 1 (юго-западнее пересечения с Дунайским проспектом)»))

Настоящий акт государственной историко-культурной экспертизы составлен в соответствии с Положением о государственной историко-культурной экспертизе, утвержденным постановлением Правительства Российской Федерации от 15 июля 2009 г. № 569.

Дата начала проведения экспертизы: «02» сентября 2022 г.

Дата окончания экспертизы: «15» декабря 2022 г.

Место проведения экспертизы: г. Санкт-Петербург, Фрунзенский район, улица Малая Балканская, участок 1 (юго-западнее пересечения с Дунайским проспектом)

Заказчик экспертизы: ООО «ВотерПрайсИнвест»

Юридический/ Почтовый адрес: 196006, г. Санкт-Петербург, Московский проспект, дом 103, корпус 3, литер А, офис 206

ИНН 7810627096 / КПП 781001001

ОГРН 1167847442290

Электронная почта: waterprice@mail.ru

Телефон: 7 (812) 339-09-12

Сведения об экспертной организации:

Полное наименование	Федеральное государственное бюджетное учреждение науки Институт истории
----------------------------	--

	материальной культуры Российской академии наук
Краткое наименование	ИИМК РАН
Организационно-правовая форма	Федеральное государственное бюджетное учреждение науки
Ведомственная принадлежность	Министерство науки и высшего образования Российской Федерации
Адрес	Российская Федерация, 191186, Санкт-Петербург, Дворцовая наб. 18, лит. А
Реквизиты	ИНН 7825004658 КПП 784101001 ОГРН: 1027809188527 ОКПО: 0269849 ОКВЭД 72.20

На основании пп. б) п.7 Положения о государственной историко-культурной экспертизе, утвержденного постановлением Правительства Российской Федерации от 15 июля 2009 г. № 569 (в редакции от 27.04.2017) ИИМК РАН соответствует требованию в части кадрового состава, как юридическое лицо, привлекаемое в качестве эксперта (см. Приложение 9).

Сведения об эксперте:

Фамилия, имя, отчество	Субботин Андрей Викторович
Образование	высшее
Специальность	история
Ученая степень (звание)	кандидат исторических наук
Стаж работы	46 лет
Место работы и должность	ст.н.с. ИИМК РАН
Реквизиты аттестации	Государственный эксперт по проведению историко-культурной экспертизы (приказ Министерства культуры Российской Федерации № 1668 от 11.10.2021 г. «Об утверждении статуса аттестованного эксперта по проведению государственной историко-культурной экспертизы») (п. 26)) Объекты экспертизы: - выявленные объекты культурного наследия в целях обоснования целесообразности включения данных объектов в реестр; - документы, обосновывающие включение объектов

	<p>культурного наследия в реестр;</p> <ul style="list-style-type: none"> - документы, обосновывающие исключение объектов культурного наследия из реестра; - земли, подлежащие воздействию земляных, строительных, мелиоративных, хозяйственных работ, предусмотренных статьей 25 Лесного кодекса Российской Федерации работ по использованию лесов (за исключением работ, указанных в пунктах 3, 4 и 7 части 1 статьи 25 Лесного кодекса Российской Федерации) и иных работ, в случае, если указанные земли расположены в границах территорий, утвержденных в соответствии с пунктом 34.2 пункта 1 статьи 9 Федерального закона; - документация или разделы документации, обосновывающие меры по обеспечению сохранности объекта культурного наследия, включенного в реестр, выявленного объекта культурного наследия либо объекта, обладающего признаками объекта культурного наследия, при проведении земляных, мелиоративных, хозяйственных работ, указанных в настоящей статье работ, указанных в статье 30 Федерального закона работ по использованию лесов и иных работ в границах территории объекта культурного наследия либо на земельном участке, непосредственно связанном с земельным участком в границах территории объекта культурного наследия; - документация, за исключением научных отчетов о выполненных археологических полевых работах, содержащая результаты исследований, в соответствии с которыми определяется наличие или отсутствие объектов, обладающих признаками объекта культурного наследия, на земельном участке, подлежащих воздействию земляных, строительных, мелиоративных, хозяйственных работ, указанных в статье 30 Федерального закона работ по использованию лесов и иных работ.
--	--

В соответствии с законодательством Российской Федерации эксперт несет ответственность за достоверность сведений, изложенных в заключении экспертизы.

Эксперт Субботин А.В.

Отношения к заказчику

Экспертная организация:

- не участвует в разработке проектной документации на строительство,

расширение, реконструкцию, техническое перевооружение, консервацию и ликвидацию, и иное хозяйственное освоение объекта или объектов, в отношении которых проводится экспертиза, или подобной проектной документации;

- не участвует в проектировании или конструировании, изготовлении, поставке, монтаже, ремонте, покупке, владении, эксплуатации или обслуживании технических устройств, применяемых на объекте или других объектах, в отношении которых проводится экспертиза, или подобных конкурентных технических устройств;
- не участвует в проектировании или конструировании, строительстве, ремонте, покупке, владении, эксплуатации или обслуживании зданий и сооружений на объекте или других объектах, в отношении которых проводится экспертиза, или подобных конкурентных зданий и сооружений;
- не имеет с заказчиком отношений общего владения; не имеет с заказчиком конфликта интересов;
- не подлежит непосредственной отчетности тому же вышестоящему управляющему органу, что и заказчик экспертизы;
- не выполняет функции официального представителя заказчика.

Эксперт:

- не имеет родственных связей с заказчиком (его должностными лицами, работниками);
- не состоит в трудовых отношениях с заказчиком;
- не имеет долговых или иных имущественных обязательств перед заказчиком (его должностным лицом или работником), а также заказчик (его должностное лицо или работник) не имеет долговых или иных имущественных обязательств перед экспертом;
- не владеет ценными бумагами, акциями (долями участия, паями в уставных (складочных) капиталах) заказчика;
- не заинтересован в результатах исследований и решений, вытекающих из заключения экспертизы, с целью получения выгоды в виде денег, ценностей, иного имущества, услуг имущественного характера или имущественных прав для себя или третьих лиц.

Основание проведения государственной историко-культурной экспертизы

1. Федеральный закон от 25.06.2002 № 73-ФЗ «Об объектах культурного наследия (памятниках истории и культуры) народов Российской Федерации».

2. Положение о государственной историко-культурной экспертизе, утвержденное Постановлением Правительства РФ от 15.07.2009 № 569 и последующие дополнениями к нему.

3. Договор № 08/2022-СП от 02 сентября 2022 года между ИИМК РАН и Заказчиком.

4. Письмо Комитета по государственному контролю, использованию и охране памятников истории и культуры Правительства Санкт-Петербурга № 01-43-18406/22-0-1 от 09 августа 2022 г.

Цель и объекты экспертизы

Цель экспертизы: определение наличия или отсутствия объектов археологического наследия, включенных в реестр, и выявленных объектов археологического наследия, на земельном участке по объекту: «Выполнение комплекса технологически и функционально связанных проектно-изыскательских и строительного-монтажных работ по строительству водопроводных и канализационных сетей для подключения храма в честь святителя Алексия, митрополита Московского на земельном участке с кадастровым номером 78:13:0007457:20, расположенном по адресу: Санкт-Петербург, Малая Балканская улица, участок 1 (юго-западнее пересечения с Дунайским проспектом)», подлежащем воздействию земляных, строительных, мелиоративных, хозяйственных работ, предусмотренных статьей 25 Лесного кодекса Российской Федерации работ по использованию лесов (за исключением работ, указанных в пунктах 3, 4 и 7 части 1 статьи 25 Лесного кодекса Российской Федерации) и иных работ.

Объект экспертизы: земельный участок по объекту: «Выполнение комплекса технологически и функционально связанных проектно-изыскательских и строительного-монтажных работ по строительству водопроводных и канализационных сетей для подключения храма в честь святителя Алексия, митрополита Московского на земельном участке с кадастровым номером 78:13:0007457:20, расположенном по адресу: Санкт-Петербург, Малая Балканская улица, участок 1 (юго-западнее пересечения с Дунайским проспектом)», подлежащий воздействию земляных, строительных, мелиоративных, хозяйственных работ, предусмотренных статьей 25 Лесного кодекса Российской Федерации работ по использованию лесов (за исключением работ, указанных в пунктах 3, 4 и 7 части 1 статьи 25 Лесного кодекса Российской Федерации) и иных работ.

Перечень документов, представленных Заказчиком

- Копия письма Комитета по государственному контролю, использованию и охране памятников истории и культуры Правительства Санкт-Петербурга № 01-43-18406/22-0-1 от 09 августа 2022 г.
- Схема расположения земельного участка на кадастровой карте территории.
- Копия письма ООО «ВотерПрайсИнвест» № 1076/22 от 14.12.2022 г. с обоснованием отсутствия градостроительного плана земельного участка.
- Копия письма ООО «ВотерПрайсИнвест» № 1075/22 от 14.12.2022 г с обоснованием отсутствия Выписки из Единого государственного реестра недвижимости об объекте недвижимости.

Перечень документов и материалов, привлекаемых при проведении экспертизы, а также использованной для нее специальной, технической и справочной литературы

1. Основы законодательства Российской Федерации о культуре, утв. Верховным Советом РФ 9 октября 1992 г. N 3612-1.
2. Федеральный закон РФ от 25 июня 2002 г. №73-ФЗ "Об объектах культурного наследия (памятниках истории и культуры) народов Российской Федерации".
3. Положение о государственной историко-культурной экспертизе, утв. Постановлением Правительства от 15 июля 2009 г. № 569.
4. Правила выдачи, приостановления и прекращения действия разрешений (открытых листов) на проведение работ по выявлению и изучению объектов археологического наследия, утвержденные Постановлением Правительства Российской Федерации от 20.02.2014 № 127.
5. Положение о порядке проведения археологических полевых работ и составления научной отчетной документации, утвержденное постановлением Бюро Отделения историко-филологических наук Российской академии наук от 20.06.2018 № 32.
6. Приказ Министерства культуры Российской Федерации от 1 сентября 2015 г. N 2328 "Об утверждении перечня отдельных сведений об объектах археологического наследия, которые не подлежат опубликованию".
7. Закон Санкт-Петербурга от 12.7.2007 N 333-64 «Об охране объектов культурного наследия в Санкт-Петербурге».
8. Закон Санкт-Петербурга от 19 января 2009 г. №820-7 "О границах объединенных зон охраны объектов культурного наследия, расположенных на

территории Санкт-Петербурга, режимах использования земель и требованиях к градостроительным регламентам в границах указанных зон".

9. СП 42.13330.2011 Градостроительство. Планировка и застройка городских и сельских поселений. Актуализированная редакция СНиП 2.07.01-89.

10. Положение о едином государственном реестре объектов культурного наследия (памятников истории и культуры) народов Российской Федерации, утвержденное приказом Министерства культуры Российской Федерации от 30.10.2011 № 954.

11. Алексеева С.В., Балашов Е.А., Владимирович А.Г. и др. Топонимическая Энциклопедия Санкт-Петербурга. К трехсотлетию Санкт-Петербурга. - СПб.: ЛИК, 2002.

12. Глезеров С.Е., Исторические районы Петербурга от А до Я. – М.: 2019.

13. Горбачевич К.С., Хабло Е.П. Почему так названы? О происхождении названий улиц, площадей, островов, рек и мостов Санкт-Петербурга. СПб. 2002.

14. Домбровский Ф.В. Полный путеводитель по Петербургу и всем его окрестностям.- СПб.:1896.

15. Кепсу С. Петербург до Петербурга. История устья Невы до основания города Петра. СПб.: Европейский дом, 2000.

16. Семенцов С.В. Развитие Приневья и Приладожья в VIII-XVII вв. – основа создания Санкт-Петербурга и всей Санкт-петербургской агломерации// Елагинские чтения. Выпуск 1. СПб.: 2003.

17. Сорокин П.Е. О системе расселения в Приневье в допетровское время //Сельская Русь в IX–XVI вв. М.: 2008.

18. Шаляпин Д.В. Купчино. Четыре века истории. 50 лет современности. – СПб.: Центрполиграф, 2013.

Сведения об обстоятельствах, повлиявших на процесс проведения и результаты экспертизы

Обстоятельства, повлиявшие на процесс проведения и результаты экспертизы, отсутствуют.

Сведения о проведенных исследованиях

В процессе государственной историко-культурной экспертизы:

- проведены полевые научно-исследовательские археологические работы (разведки);
- подготовлен отчет о проведении полевых научно-исследовательских археологических работ;

- выполнен анализ действующего законодательства в сфере охраны культурного наследия;
- выполнен анализ документов и материалов, полученных для проведения экспертизы по объекту с формулировкой выводов;
- оформлены результаты государственной историко-культурной экспертизы в виде Акта.

Факты и сведения, выявленные и установленные в результате проведенных исследований

Трасса обследования расположена в юго-западной части Фрунзенского района г. Санкт-Петербурга. Берет своё начало у стройплощадки храма Св. Алексия через 6 м делает поворот на 90 градусов и длится 101 м к северу по направлению к Дунайскому путепроводу проходя вдоль Волковского канала на расстоянии 21 м от него. Далее в 16 м к югу от Дунайского путепровода трасса обследования делает поворот на 90 градусов к востоку, проходя через Волковский канал по направлению к Малой Балканской улице 193 м. Одной своей веткой пересекает Малую Балканскую улицу, проходя к востоку от неё около 2 м и завершается. Другая ветка трассы обследования делает поворот на 90 градусов в 7,8 м к западу от Малой Балканской ул., и продолжается в южном направлении 118 м. Далее трасса делает поворот на 90 градусов в восточном направлении, пересекая Малую Балканскую ул. и длится в восточном направлении около 200 м между домами по Малой Балканской 20 и Ярослава Гашека 2 к 1, где и заканчивая, делает поворот на юго-восток по направлению к дому 2 к 2 по ул. Ярослава Гашека.

Историко-культурное научное археологическое обследование (разведки) с целью проведения государственной историко-культурной экспертизы земельного участка по объекту: «Выполнение комплекса технологически и функционально связанных проектно-изыскательских и строительно-монтажных работ по строительству водопроводных и канализационных сетей для подключения храма в честь святителя Алексия, митрополита Московского на земельном участке с кадастровым номером 78:13:0007457:20, расположенном по адресу: Санкт-Петербург, Малая Балканская улица, участок 1 (юго-западнее пересечения с Дунайским проспектом)», проводилось в октябре 2022 г. сотрудниками археологической экспедиции Центра спасательной археологии ИИМК РАН под руководством м.н.с. Блохина Егора Константиновича. Работы осуществлялись на основании договора № 08/2022-СП от 02 сентября 2022 года, заключенного между ИИМК РАН и ООО «ВотерПрайсИнвест» и разрешения – Открытого листа № 0277-2022 от 08 апреля 2022 года, выданного Министерством Культуры РФ на имя

Блохина Егора Константиновича на право проведения археологических разведок с осуществлением локальных земляных работ на территории Калининского, Кировского, Колпинского, Красносельского, Кронштадтского, Курортного, Невского, Приморского и Фрунзенского районов г. Санкт-Петербурга в целях выявления объектов археологического наследия, уточнения сведений о них и планирования мероприятий по обеспечению их сохранности. Срок действия Открытого листа – с 08 апреля 2022 г. по 28 февраля 2023 г.

Исследования проводились во исполнение требований Федерального закона № 73-ФЗ от 25 июня 2002 года «Об объектах культурного наследия (памятниках истории и культуры) народов Российской Федерации».

Границы участка, подлежащего археологическому обследованию, предоставлены ООО «ВотерПрайсИнвест». Объемы изыскательских работ определялись исходя из протяженности земельного участка на основании исходных материалов, представленных Заказчиком работ, с учетом существующих методических рекомендаций. При проведении исследований эксперт опирался на предоставленные ООО «ВотерПрайсИнвест» документы, сведения и картографические материалы, а также открытые данные, предоставляемые федеральными и региональными органами власти: Публичная кадастровая карта (<http://pkk5.rosreestr.ru>), Геоинформационная система Санкт-Петербурга (<http://rgis.spb.ru>). В документах, представленных Заказчиком для проведения экспертизы, несоответствий не выявлено.

До начала полевых археологических работ ИИМК РАН были выполнены историко-библиографические изыскания и анализ опубликованных данных по территории, расположенной вблизи земельного участка на предмет наличия объектов археологического наследия и археологической изученности территории. Результаты данных исследований представлены в полном научно-техническом отчете (Прил. 3).

Фрунзенский район – административно-территориальная единица на востоке центральной части Санкт-Петербурга. Граничит с Адмиралтейским, Невским, Центральным, Московским, Пушкинским и Колпинским районами. Площадь района – 37,469 км², что составляет почти 6% территории города. Протяжённость с севера на юг составляет около 11 км, а с востока на запад – около 4 км. Назван в честь Михаила Васильевича Фрунзе – военачальника Красной Армии во время Гражданской войны.

Дунайский проспект – проходит от Предпортовой ул. до Софийской, включает в себя Дунайский путепровод. Наименован 28 октября 1968 г. по р. Дунаю

в связи с тем, что как указано в решении, «проспект пересекает улицы, названные в честь столиц социалистических государств, расположенных в основном по Дунаю». Ранее участок от Московского шоссе до Витебского пр. иногда обозначался в проектной документации как Южная дуговая магистраль. Сквозной проезд между Витебской и Белградской ул. появился только после сооружения Дунайского путепровода.

Ул. Ярослава Гашека – проходит от Балканской пл. до Малой Карпатской ул. Наименована 2 ноября 1973 г. в честь Я. Гашека, чешского писателя, участника Гражданской войны в России. Участок от Бухарестской до Малой Балканской существует с 1983 г.

История освоения Фрунзенского района Санкт-Петербурга

Первые археологические свидетельства заселения территорий, входящих в пределы современного Санкт-Петербурга, известны в районе Охтинского мыса (Охта-1), Лахты и Сестрорецкого разлива, и датируются периодом неолита и раннего металла.

Племена, жившие в районе южного берега Финского залива, в том числе воль и ижора, вошли в IX в. в состав Новгородского государства. Территория будущего Санкт-Петербурга в новгородские времена находилась на землях Никольско-Ижорского и Спасско-Городненского погостов Ореховского уезда, входившего в состав Вотской пятины. Писцовая книга 1500 г. свидетельствует о том, что крестьяне выращивали рожь, овес, ячмень и лен. Было развито скотоводство, в некоторых погостах существенную роль играла охота. Рыбная ловля была развита в местностях, лежащих по берегам реки Невы. В XV веке с формированием централизованного Русского государства, к Московским землям были присоединены новгородские, в том числе Вотская пятина. «Освоение невских берегов – одна из проблем истории русского Северо-запада. Известно, что, начиная с VIII–X вв., по Неве, проходил международный водный путь, связывавший Восточную Европу с Балтийским регионом. Однако на ее побережье практически не известны следы оседлости этого времени. Не выявлены здесь и археологические памятники более позднего времени – вплоть до XIV столетия» (Сорокин 2008: 351).

Местность, по которой проходит трасса обследования, относится к историческому району Купчино. Территория, на которой располагается Купчино, относилась к Водской пятине Новгородского княжества и упоминается в летописных источниках с XV в., в частности в «Переписной окладной книге Водской пятины».

В 1617 г. по условиям Столбовского мира территория, на которой располагается Санкт-Петербург отходит Швеции. Согласно шведским источникам на территории современного Фрунзенского района в юго-западной его части в районе нынешней ст. м Проспект Славы на берегу реки Сетуй (ныне Волковка)

располагалась деревня Купсила (Kupsila by). В 1619 г. в деревне проживали четыре облагаемых оброком хозяина, трое из которых Иван Кузьмин, Прошка Леонтьев, Симон Абрамов были православными. Также здесь находилось поместье польского боярина Кристофера Канарского. В 1643 г. хозяйств становится семь. Пятеро хозяев были переселенцами из Тюрё, Дудергофа и Лийссиля. До русско-шведской войны 1656-1658 гг. деревня оставалась православной. После войны в деревне осталось три двора, в двух из которых жили ижоры. В конце шведского владычества в списках жителей деревни числились: Ригар Клементьев, Йёран Йёрансон, Самуэль Хюннин и бобыль Йёран Хумойн. К деревне Купсила относилось и поселение Куккарова. Оно располагалось к югу от Купсила, к юго-востоку от нынешней станции метро «Купчино». В 1630-е гг. в деревне проживал Пол Нильссон, о котором сообщалось, что он беглый. В 1653 г. здесь проживал некто Лауре. С 1688 до 1695 гг. жителем числился, Эрих Куккаройн. (Кепсу 2000: 68-69)

После возвращения Невских земель Петром I и основанием Санкт-Петербурга, в начале XVIII в. местность передали Александро-Невскому монастырю. В 1711 – 1718 гг. она была подарена царевичу Алексею Петровичу, затем снова стала владением монастыря. Население здесь было преимущественно финское, как и в подавляющем большинстве селений в окрестностях Петербурга. По сведениям первого купчинского краеведа М.В. Романского, после основания Петербурга деревня Купсила стала популярным торговым местом. Здесь происходила торговля. Крестьяне, привозящие товар в Петербург, чтобы сэкономить на выплатах в казну, сворачивали с прямой дороги, чтобы попасть в столицу, миновав заставу, где взимали пошлину. По проселочной дороге они попадали в деревню Купсила, чтобы совершать коммерческие сделки с петербургскими торговцами. Возможно, именно из-за этого действия, связанного с купцами и куплей-продажей, давнее название «Купсила» и трансформировалось в «Купчино». Достаточно часто в различных справочниках и энциклопедиях упоминается название «Купсино». Возможно, это была переходная форма от Kupsilla к Купчино. К середине XVIII в. Купчино уже представляло собой средних размеров деревню, расположенную близ дороги от Московского тракта до слободы Фарфорового завода и усадьбы князей Куракиных. Согласно списку населенных мест Российской империи за 1862 г., в казенной деревне Купчино насчитывалось 42 двора и 273 жителя обоего пола.

Жители деревни Купчино занимались молочным животноводством, выращиванием овощей. Особенно славились купчинские капуста и картофель. В деревне существовали школа, читальня, кузница, пожарное депо, где дежурила добровольная дружина.

В начале XX в. город стал проявлять интерес к Купчино. В 1903 г. собрание крестьян предложило продать свои земли городу, заново распланировать эти территории и проложить новые улицы. На следующий год городская управа

обратилась к крестьянам с ответным предложением – передать городу безвозмездно те земли, которые не должны были отойти под новые улицы, а также принять на себя расходы по полному обустройству этих мест.

В середине 1830-х гг. западнее Купчина проложили Царскосельскую железную дорогу. Однако только через сто лет у деревни обустроили одноименный полустанок. Это произошло в 1927 г., когда близ одноименной деревни появилась платформа «Купчино». В 1935 г. здесь останавливалось 14 пар пригородных поездов. Рядом с платформой железную дорогу пересекала трасса Куракиной дороги. Здесь появился переезд, просуществовавший до конца 1960-х гг. После прорытия Волковского канала тут построили деревянный 4-й Волковский мост. В 1974 г. платформа получила свое нынешнее название – «Проспект Славы».

С 1909 г., как отмечает историк Станислав Клещук, началась активная «самозастройка» участка между Лиговкой, Роцинской улицей и Витебской железной дорогой. Планировалось проложить до двадцати новых улиц, назвав их в основном по уездным городам Курской, Киевской и Черниговской губерний, а также по русским писателям – Чеховская, Некрасовская, Тургеневская. Среди других улиц были продолженные в Купчино Цветочная, Заставская и Воздухоплавательная улицы. В ноябре 1912 г. в Городской думе прошло утверждение названий улиц, а работы по трассировке территории шли весной и летом того же года.

Как указывает краевед Денис Шаляпин, к началу XX в. в деревне Купчино было три улицы: Старая, Новая и Купчинская. Исторически деревня Купчино располагалась на правом берегу реки Волковки западнее Витебской железной дороги, между нынешним Альпийским переулком и участком южнее улицы Димитрова. Современный Альпийский переулок – это часть Куракиной дороги, самой древней магистрали на территории нынешнего Купчина. От основной дороги шло ответвление к деревне. Перед самой деревней находился мост через Волковку. Далее начиналась главная улица деревни. Восточнее деревни, на правом берегу реки, было кладбище с деревянной Троицкой часовней.

Русло реки Волковки еще в начале 1970-х гг. проходило через всю территорию, которую сейчас называют старым или северным Купчиным, направляясь сначала на северо-восток, а затем меняя направление на северо-западное. Излучина реки находилась недалеко от пересечения проспекта Славы и Софийской улицы. В 1972 – 1973 гг. большую часть русла засыпали. Остатки русла реки можно увидеть на Будапештской улице и в парке.

В середине 1960-х годов параллельно железнодорожным путям витебского направления от улицы Салова начали рыть канал, который довели до нынешней улицы Димитрова. В начале 1970-х годов в районе строящейся станции метро «Купчино» восточнее реки Волковки, от Шушарского ручья до улицы Димитрова,

прорыли вторую часть Волковского канала. По проекту, вдоль берега канала должна была проходить Балканская улица, но проект так и не реализовали. В начале 1980-х годов часть канала, непосредственно прилегающую к Балканской площади, спрятали в подземный коллектор. Аналогично поступили с каналом и у перекрестка улиц Димитрова и Белградской.

Собственно канал начинается у пересечения Купчинской и Балканской улиц. Метрах в десяти от начала канала в него и впадает Шушарский ручей. Уже после создания канала было засыпано русло реки Волковки, проходившее по северному Купчину.

После засыпки Волковки произошло сильное заболачивание местности в результате действия подземных ключей. Образовалось несколько небольших прудов. Постепенно большинство из них были осушены или застроены.

В начале XX в. севернее деревни Купчино возникло село Романово, находящееся на территории современного Купчино – между Белградской и Софийской улицами. С начала 1920-х гг. оно называлось селом Рылеево.

В начале 1940-х гг. на месте современного Купчина располагался совхоз «Ударник» треста пригородных совхозов Московского района.

В годы Великой Отечественной войны население отсюда эвакуировали в Ленинград, а жилые дома, за исключение трех, оставленных для военных целей, разобрали на топливо.

В первые месяцы блокады с Витебского вокзала в специальных поездах жители города отправлялись в район Купчина для возведения оборонительных сооружений. Для защиты города были созданы три рубежа внутренней обороны. Два из них находились на территории современного Купчина. Первый проходил по Куракиной дороге. Второй рубеж проходил примерно по линии Благодатная улица – улица Салова – платформа «Фарфоровская».

Период массового строительства крупнопанельных домов, начавшийся в 1964 г., совершенно изменил район. Работы по созданию микрорайона были проведены архитекторами института «Ленпроект» под руководством А.И. Наумова и Д.С. Гольдгора. Строительство развернулось по направлению к югу, к старым районам и на север. (Глезеров 2019: 191-198).

Анализ картографического материала

Первые картографические данные о заселении территории Приневья и берегов Невы и её притоков отражаются в шведских картах XVII начала XVIII вв. Одной из самых известных карт того времени считается карта, составленная в 1827 г. под руководством Генерал-майора Шуберта по материалам, найденным в Шведских архивах. Авторство карты принадлежит Штабс-капитану генерального штаба Бергенгейму. На этом плане трасса обследования находится южнее деревне Купсила на значительном удалении от неё и других населенных пунктов. Также трасса

обследования пересекает реку Сетуй (Волковку), проходя своей юго-западной оконечностью вдоль её западного берега.

На карте Ингерманландии 1727 г. составленной обер-секретарем Сената И.К. Кириловым на основании шведских картографических документов с добавлением новой российской топольки отражена ситуация на начало XVIII в. после присоединения Невских земель к Российскому государству. На данной карте трасса обследования расположена на значительном удалении от населенных пунктов и также пересекает речку Чёрную (Волковку), проходя своей юго-западной оконечностью вдоль её западного берега.

Карта Санкт-Петербургской губернии 1792 г. авторства Соколова подробно отражает ситуацию на конец XVIII в. На данной карте трасса обследования проходит по неосвоенной заболоченной местности на значительном удалении от населенных пунктов. Ближайший населенный пункт – д. Купчино, расположен к северу от трассы на значительном удалении. Также трасса пересекает речку Чёрную (Волковку), проходя своей юго-западной оконечностью вдоль её западного берега.

К началу XIX в. ситуация не меняется. На Семитопографической карте окружности С.Петербурга и Карельского перешейка 1810 г. трасса обследования проходит по неосвоенной заболоченной местности на значительном удалении от населенных пунктов. Ближайшее поселение – д. Купчино, расположен к северу от трассы на значительном удалении. Также трасса пересекает речку Чёрную (Волковку), проходя своей юго-западной оконечностью вдоль её западного берега.

Карта окрестностей Санкт-Петербурга составлена под руководством генерал-лейтенанта Шуберта и гравирована при Военно-топографическом депо в 1831 году. Карта очень детализирована – её масштаб 1 верста в дюйме. На данной карте ситуация не меняется за исключением появления дороги, ведущей из д. Купчино на юг по восточному берегу р. Чёрной (Волковки), которая пересекает трассу обследования в северо-восточной части.

На Топографической карте частей Санкт-Петербургской и Выборгской губерний 1867 г. отражена ситуация середины – второй половины XIX в. На данной карте вблизи трассы обследования появляется ветка Царскосельской железной дороги, русло реки Волковки в зоне трассы обследования несколько спрямляется и появляются мелиоративные каналы в восточной части трассы, в остальном ситуация остаётся прежней.

На двухверстовой Карте маневров 1913 г. ситуация остаётся прежней.

Таким образом, на основании анализа картографического материала, архивных и литературных источников, были сделаны следующие выводы:

- непосредственно на территории исследуемого участка объекты археологического наследия ранее не фиксировались;

- участок обследования на протяжении всех прослеженных исторических периодов располагался на значительном удалении от населенных пунктов и других объектов хозяйственной деятельности человека;
- после основания Санкт-Петербурга участок обследования находился в пригороде на периферии исторического района Купчино;
- вплоть до второй половины XX в. участок обследования располагался на мало освоенной территории;
- комплексное освоение территории, по которой проходит трасса обследования, началось не ранее 1970-х гг. и связано с застройкой новых районов Ленинграда крупнопанельными домами;
- согласно данным картографического анализа, юго-западная часть трассы обследования проходит вдоль ныне засыпанного русла реки Волковки и является наиболее перспективной с точки зрения обнаружения объектов археологического наследия.

Полевые археологические работы на участке обследования проводились в соответствии с методическими указаниями и требованиями «Положения о порядке проведения археологических полевых работ и составления научной отчетной документации», утвержденного постановлением Бюро Отделения историко-филологических наук Российской академии наук от 20 июня 2018 № 32.

Было проведено натурное обследование территории земельного участка по объекту: «Выполнение комплекса технологически и функционально связанных проектно-изыскательских и строительно-монтажных работ по строительству водопроводных и канализационных сетей для подключения храма в честь святителя Алексия, митрополита Московского на земельном участке с кадастровым номером 78:13:0007457:20, расположенном по адресу: Санкт-Петербург, Малая Балканская улица, участок 1 (юго-западнее пересечения с Дунайским проспектом)», с визуальным осмотром местности с целью поиска памятников археологии, выраженных в рельефе местности.

Натурные полевые исследования проводились в виде осуществления пеших маршрутов на территории участка обследования. В качестве осевой линии использовались границы проектируемого объекта, предоставленные заказчиком. Вся исследуемая площадь была разбита на неравные квадраты со сторонами не более 20 метров и пройдена пешими маршрутами по линии сетки квадратов. Все участки детально фиксировались (фото, описание, привязка к карте). При прохождении маршрутов с целью обнаружения выходов культурного слоя и артефактов осматривались встречающиеся обнажения грунта естественного и антропогенного происхождения.

На перспективных для обнаружения памятников археологии участках производилась закладка шурфов, ориентированных по сторонам света, направленных на поиск культурного слоя и древних артефактов. Количество и места расположения шурфов были обусловлены геоморфологическим состоянием местности и степенью освоенности обследуемой территории, и определялось с таким расчетом, чтобы обеспечить полное выявление и определение границ всех объектов археологического наследия, попадающих в пределы обследуемых земельных участков, с учетом историко-библиографических изысканий и существующих методических рекомендаций 1 шурф на 1 км (при линейных обследованиях).

Всего в границах обследования для выявления объектов археологического наследия были заложены 1 шурф размерами 2х2 м, общей площадью 4 кв. м.

Все археологические работы проводились при температуре выше 0° С (согласно ст. 3.23 «Положения о порядке проведения археологических полевых работ и составления научной отчетной документации», утвержденного постановлением Бюро Отделения историко-филологических наук Российской академии наук от 20 июня 2018 № 32).

Разборка грунта в процессе шурфовки производилась вручную по стратиграфическим слоям с разнородными культурными прослойками и соответствующим им общим планиграфическим горизонтам фиксации. Для выявления структуры плотных поверхностей и удаления грунта в стесненных условиях при расчистке использовались щетки, кисти и совки. Глубина шурфов включала всю толщу напластований, осуществлялась контрольная прокопка верхней части археологически стерильного слоя, подстилающего почвенный горизонт (материка). Проводилась полная фотографическая фиксация обнаруженных объектов, а также всего процесса шурфовочных работ. Все шурфы по окончании работ были засыпаны, почвенное и дерновое покрытие восстановлено.

Все разведочные шурфы, документировались, в том числе фотографически, и фиксировались дневниковыми записями. Все высотные отметки на планах и разрезах представлены в Балтийской системе высот (далее БС).

Для картирования рекогносцировочных шурфов, выявленных объектов и общевидовых фотографий ландшафтной ситуации использованы имеющиеся в распоряжении экспедиции растровые карты масштаба 1:50000 и 1:100000 в формате JPG, а также топографический план масштаба 1:500 в формате DWG, предоставленный заказчиком. Чертежи планов и стратиграфических профилей были выполнены при помощи системы автоматизированного проектирования и черчения (САПР) с использованием методов фотограмметрии. Привязка шурфов на участке землеотвода к системе мировых координат произведена с помощью портативных приборов глобального позиционирования Garmin MONTANA. Географические

координаты (широта, долгота), определенные в зависимости от внешних условий приема с точностью 5-20 м с помощью встроенных в геоинформационную систему QGIS программных алгоритмов переведены в местную систему координат МСК-1964.

Основные этапы работ фиксировались с помощью цифровых фотоаппаратов с разрешением не менее 5 Мрх. Для указания масштаба и ориентации по сторонам света при фотографировании использовался набор телескопических реек длиной 4 м с сантиметровыми делениями, двухцветная стрелка «север».

Трасса обследования расположена в юго-западной части Фрунзенского района г. Санкт-Петербурга. Берет своё начало у стройплощадки храма Св. Алексия через 6 м делает поворот на 90 градусов и длится 101 м к северу по направлению к Дунайскому путепроводу проходя вдоль Волковского канала на расстоянии 21 м от него. Далее в 16 м к югу от Дунайского путепровода трасса обследования делает поворот на 90 градусов к востоку, проходя через Волковский канал по направлению к Малой Балканской ул. 193 м. Одной своей веткой пересекает Малую Балканскую ул. проходя к востоку от неё около 2 м и завершается. Другая ветка трассы обследования делает поворот на 90 градусов в 7,8 м к западу от Малой Балканской ул. и продолжается в южном направлении 118 м. Далее делает поворот на 90 градусов в восточном направлении пересекая Малую Балканскую ул. и длится в восточном направлении около 200 м между домами по Малой Балканской 20 и Ярослава Гашека 2 к 1, где и заканчивая, делает поворот на юго-восток по направлению к дому 2 к 2 по ул. Ярослава Гашека. Трасса обследования проходит частично по внутриквартальной территории жилой застройки, по тротуарам и проездам с асфальтовым покрытием и по участкам, покрытым травой. Наиболее перспективной представляется юго-западная оконечность трассы обследования, которая подходит непосредственно к участку, где возводится храм, так как вблизи этого места проходило засыпанное русло реки Волковки.

Шурф 1

Шурф 1 был заложен в юго-западной части трассы обследования. Дневная поверхность шурфа относительно ровная, покрыта травой, расположена на отметке 11,74 м БС. Шурф ориентирован по сторонам света.

После снятия дерна на отметках 11,70 – 11,65 м БС был обнаружен слой темно-коричневой супеси, мешаный с кирпичной и асфальтовой крошкой. Данный слой подстилал светло-коричневый суглинок на высотах 11,58 - 11,49 м БС.

После снятия слоя светло-коричневого суглинка на высотах 11,38 – 11,45 м БС была обнаружена материковая поверхность, представляющая собой светло-серую глину со светло-коричневыми прожилками.

В шурфе прослежена следующая стратиграфия напластований:

1. Дерн – мощностью до 9 см.
2. Темно-коричневая супесь мешаная с кирпичной и асфальтовой крошкой - мощностью до 14 см.
3. Светло-коричневый суглинок – мощностью до 15 см.
4. Светло-серая глина (материк).

По окончании земляных работ шурф был рекультивирован. Находки не обнаружены.

В результате проведенного археологического обследования земельного участка по объекту: «Выполнение комплекса технологически и функционально связанных проектно-изыскательских и строительно-монтажных работ по строительству водопроводных и канализационных сетей для подключения храма в честь святителя Алексия, митрополита Московского на земельном участке с кадастровым номером 78:13:0007457:20, расположенном по адресу: Санкт-Петербург, Малая Балканская улица, участок 1 (юго-западнее пересечения с Дунайским проспектом)» зафиксировано отсутствие остатков наземных древних сооружений, артефактов, имеющих историко-культурную ценность, культурного слоя или иных следов пребывания здесь человека в древности, которые можно было бы отнести к объектам археологического наследия. Результаты проведенных в рамках государственной историко-культурной экспертизы археологических полевых работ отражены в полном научно-техническом отчете (Прил. 3).

Обоснования вывода экспертизы

1. В соответствии с заключением уполномоченного органа охраны объектов культурного наследия (письмо Комитета по государственному контролю, использованию и охране памятников истории и культуры Правительства Санкт-Петербурга № 01-43-18406/22-0-1 от 09 августа 2022 г.) земельный участок по объекту строительства водопроводных и канализационных сетей для подключения храма в честь святителя Алексия, митрополита Московского на земельном участке с кадастровым номером 78:13:0007457:20 расположен **вне зон охраны объектов культурного наследия.**

В пределах границ вышеуказанного земельного участка **отсутствуют** объекты (выявленные объекты) культурного наследия; объекты культурного наследия, включенные в Единый государственный реестр объектов культурного наследия (памятников истории и культуры) народов Российской Федерации, а также защитная зона объектов культурного наследия. К границам участка непосредственно **не примыкают** объекты (выявленные объекты) культурного наследия.

2. Согласно проведенным историко-архивным исследованиям на территории земельного участка по объекту: «Выполнение комплекса технологически и функционально связанных проектно-изыскательских и строительно-монтажных работ по строительству водопроводных и канализационных сетей для подключения храма в честь святителя Алексия, митрополита Московского на земельном участке с кадастровым номером 78:13:0007457:20, расположенном по адресу: Санкт-Петербург, Малая Балканская улица, участок 1 (юго-западнее пересечения с Дунайским проспектом)», объекты, которые можно было бы отнести к объектам археологического наследия, **отсутствуют**.

3. В соответствии со статьей 45-1 Федерального закона от 25.06.2002 №73-ФЗ «Об объектах культурного наследия (памятниках истории и культуры) народов Российской Федерации» на территории земельного участка по объекту: «Выполнение комплекса технологически и функционально связанных проектно-изыскательских и строительно-монтажных работ по строительству водопроводных и канализационных сетей для подключения храма в честь святителя Алексия, митрополита Московского на земельном участке с кадастровым номером 78:13:0007457:20, расположенном по адресу: Санкт-Петербург, Малая Балканская улица, участок 1 (юго-западнее пересечения с Дунайским проспектом)», проведены археологические полевые работы в форме археологической разведки. Работы выполнены в соответствии с методическими указаниями и требованиями «Положения о порядке проведения археологических полевых работ и составления научной отчетной документации», утвержденного постановлением Бюро Отделения историко-филологических наук Российской академии наук от 20 июня 2018 № 32 и иных нормативно-правовых актов в сфере охраны объектов культурного наследия и хорошо документированы. Результаты обследования отражены в полном научно-техническом отчете. В ходе проведенных в рамках государственной историко-культурной экспертизы археологических полевых работ объектов археологического наследия **не обнаружено**.

4. Представленные материалы исчерпывающие и доказывают археологическую изученность земельного участка по объекту: «Выполнение комплекса технологически и функционально связанных проектно-изыскательских и строительно-монтажных работ по строительству водопроводных и канализационных сетей для подключения храма в честь святителя Алексия, митрополита Московского на земельном участке с кадастровым номером 78:13:0007457:20, расположенном по адресу: Санкт-Петербург, Малая Балканская улица, участок 1 (юго-западнее пересечения с Дунайским проспектом)».

Вывод экспертизы

Экспертом сделан вывод о возможности (положительное заключение) проведения земляных, строительных, мелиоративных и (или) хозяйственных работ, предусмотренных статьей 25 Лесного кодекса Российской Федерации работ по использованию лесов и иных работ на земельном участке по объекту: «Выполнение комплекса технологически и функционально связанных проектно-изыскательских и строительно-монтажных работ по строительству водопроводных и канализационных сетей для подключения храма в честь святителя Алексия, митрополита Московского на земельном участке с кадастровым номером 78:13:0007457:20, расположенном по адресу: Санкт-Петербург, Малая Балканская улица, участок 1 (юго-западнее пересечения с Дунайским проспектом)», в связи с отсутствием выявленных объектов археологического наследия на указанном земельном участке, подлежащем воздействию земляных, строительных, мелиоративных и (или) хозяйственных работ, предусмотренных статьей 25 Лесного кодекса Российской Федерации работ по использованию лесов и иных работ.

Перечень приложений к экспертизе:

Приложение 1 Копия Технического задания к договору № 08/2022-СП от 02 сентября 2022 года.

Приложение 2 Копия письма Комитета по государственному контролю, использованию и охране памятников истории и культуры Правительства Санкт-Петербурга № 01-43-18406/22-0-1 от 09 августа 2022 г.

Приложение 3 Копия Полного научно-технического отчета о выполнении научно-исследовательских археологических работ в виде историко-культурного научного археологического обследования (разведки) с целью проведения государственной историко-культурной экспертизы земельного участка по объекту: «Выполнение комплекса технологически и функционально связанных проектно-изыскательских и строительно-монтажных работ по строительству водопроводных и канализационных сетей для подключения храма в честь святителя Алексия, митрополита Московского на земельном участке с кадастровым номером 78:13:0007457:20, расположенном по адресу: Санкт-Петербург, Малая Балканская улица, участок 1 (юго-западнее пересечения с Дунайским проспектом)», выполненного Центром спасательной археологии ИИМК РАН.

Приложение 4 Схема расположения земельного участка на кадастровой карте территории.

- Приложение 5* Копия письма ООО «ВотерПрайсИнвест» № 1076/22 от 14.12.2022 г. с обоснованием отсутствия градостроительного плана земельного участка.
- Приложение 6* Копия письма ООО «ВотерПрайсИнвест» № 1075/22 от 14.12.2022 г. с обоснованием отсутствия Выписки из Единого государственного реестра недвижимости об объекте недвижимости.
- Приложение 7* Копия справки № 14102/33 – 125.5-22 от 15.12.2022 г.
- Приложение 8* Копия доверенности № 14102/33-161.5-704 от 22.12.2021 г.
- Приложение 9* Сведения об экспертах.
- Приложение 10* Выдержки из приказа № 997 от 17.07.2019 г. «Об утверждении статуса аттестованного эксперта по проведению государственной историко-культурной экспертизы».
- Приложение 11* Выдержки из приказа № 1537 от 17.09.2021 г. «Об утверждении статуса аттестованного эксперта по проведению государственной историко-культурной экспертизы».
- Приложение 12* Выдержки из приказа № 1668 от 11.10.2021 г. «Об утверждении статуса аттестованного эксперта по проведению государственной историко-культурной экспертизы».
- Приложение 13* Выдержки из приказа № 219 от 27.02.2019 г. «Об утверждении статуса аттестованного эксперта по проведению государственной историко-культурной экспертизы».
- Приложение 14* Выдержки из приказа № 235 от 01.03.2022 г. «Об утверждении статуса аттестованного эксперта по проведению государственной историко-культурной экспертизы».

Эксперт Субботин А.В.

Руководитель археологических исследований Блохин Е.К.

«15» декабря 2022 г.

Документ подписан усиленными квалифицированными электронными подписями в соответствии с п. 22 Положения о Государственной историко-культурной экспертизе, утвержденного постановлением Правительства от 15 июля 2009 г. № 569

Приложение 1

**Копия Технического задания к договору № 08/2022-СП
от 02 сентября 2022 года**

ТЕХНИЧЕСКОЕ ЗАДАНИЕ

на проведение научно-исследовательских работ в виде археологических разведок и подготовку акта государственной историко-культурной экспертизы земельного участка по объекту «Выполнение комплекса технологически и функционально связанных проектно-изыскательских и строительно-монтажных работ по строительству водопроводных и канализационных сетей для подключения храма в честь святителя Алексия, митрополита Московского на земельном участке с кадастровым номером 78:13:0007457:20, расположенном по адресу: Санкт-Петербург, Малая Балканская улица, участок 1 (юго-западнее пересечения с Дунайским проспектом)»

1. Общие положения

1.1. Наименование Работ: проведение научно-исследовательских работ в виде археологических разведок и подготовку акта государственной историко-культурной экспертизы земельного участка по объекту строительства водопроводных и канализационных сетей для подключения храма в честь святителя Алексия, митрополита Московского на земельном участке с кадастровым номером 78:13:0007457:20

1.2. Заказчик: ООО «ВотерПрайсИнвест»

1.3. Исполнитель: ИИМК РАН

1.4. Стадия работ: проектная.

1.5. Район исследования: СПб, Фрунзенский район.

1.6. Основание выполнения работ: письмо Комитета по государственному контролю, использованию и охране памятников истории и культуры №01-43-18406/22-0-1 от 09.08.22

1.7. Протяженность объекта: 775 м

2. Объект экспертизы: земельный участок по объекту строительства водопроводных и канализационных сетей для подключения храма в честь святителя Алексия, митрополита Московского на земельном участке с кадастровым номером 78:13:0007457:20

3. Основная нормативно-техническая документация

3.1. Федеральный закон РФ "Об объектах культурного наследия (памятниках истории и культуры) народов Российской Федерации" от 25 июня 2002 года N 73-ФЗ.

3.2. Федеральный закон №7-ФЗ от 10.01.2002 г «Об охране окружающей среды».

3.3. Постановление Правительства РФ от 12.09.2015 N 972 "Об утверждении Положения о зонах охраны объектов культурного наследия (памятников истории и культуры) народов Российской Федерации и о признании утратившими силу отдельных положений нормативных правовых актов Правительства Российской Федерации";

3.4. Постановление Правительства РФ от 15.07.2009 г. № 569 «Об утверждении Положения о государственной историко-культурной экспертизе»;

3.5. Положение о порядке проведения археологических полевых работ и составления научной отчетной документации (утверждено постановлением Бюро Отделения историко-филологических наук Российской академии наук от 20 июня 2018 г. №32).

4. Состав работ**Первый этап:**

4.1. Получение разрешения (открытый лист) на право проведения археологических работ.

4.2. Архивно-библиографические исследования, составление исторической справки и создание ситуационного плана.

4.2.1. Проведение архивных исследований, касающихся сведений о наличии археологических памятников в обследуемой зоне.

4.2.2. Визуальное обследование участка исследований.



4.2.3. Составление краткой исторической справки.

4.3. Археологическое обследование участка:

4.3.1. Выявление памятников археологии на основании наличия подъемного материала, особенностей рельефа и иных данных.

4.3.2. Привязка обнаруженных памятников к территории застройки.

4.3.3. Описание ландшафтной характеристики расположения обнаруженных памятников и фиксируемых нарушений поверхности объекта.

4.3.4. Разбивка археологических шурфов - 1 шурф.

4.3.5. Фотофиксация в процессе подготовки к закладке шурфов.

4.3.6. Выборка культурных напластований из шурфов по слоям, с трехмерной фиксацией находок на плане шурфа.

4.3.7. Выявление археологического материала в культурном слое.

4.3.8. Изучение культурного слоя в процессе закладки шурфов с зачисткой профилей для получения вертикальных разрезов.

4.3.9. Фотофиксация процесса работ, отдельных находок и скоплений материала in situ.

4.3.10. Фото- и графо- фиксация профилей стенок шурфов и обнаруженных ям.

4.3.11. Отбор археологического материала из заполнения ям и сооружений, полевая консервация вещевого материала.

4.3.12. Вычерчивание профилей шурфов, текстуальное описание стратиграфии, культурного слоя, материка и иных объектов в шурфах.

4.3.13. Ведение полевой документации.

4.4. Камеральные работы.

4.4.1. Очистка или мытье находок, при необходимости оперативная первичная консервация предметов из разрушающихся материалов

4.4.2. Статистическая обработка массовых находок. Шифровка находок.

4.4.3. Составление полевых описей индивидуальных и массовых находок.

4.4.4. Зарисовка находок.

4.4.5. Фотографирование находок.

При необходимости:

4.4.6. Определение остеологического материала и отбор образцов в коллекцию

4.4.7. Определение зерен и семян.

4.4.8. Определение пород образцов древесины.

4.4.9. Дендрохронологический и радиоуглеродный анализ образцов.

4.4.10. Атрибуция нумизматических находок.

4.4.11. Атрибуция воинских и других знаков.

4.4.12. Эпиграфический анализ находок с надписями.

4.4.13. Атрибуция изделий с клеймами изготовителей.

4.5. Подготовка коллекций к передаче на постоянное хранение в Государственный музейный фонд

4.6. Написание полного научно-технического отчёта.

4.7. Уведомление об окончании первого этапа.

Второй этап:

4.8. Подготовка акта государственной историко-культурной экспертизы земельного участка.

4.9. Передача акта государственной историко-культурной экспертизы в региональный орган охраны объектов культурного наследия.

5. Отчетная документация.

5.1. Полный научно-технический отчет в 1 экземпляре на электронном носителе;

Акт государственной историко-культурной экспертизы земельного участка в 1 экземпляре на электронном носителе;

Заказчик



Исполнитель



копия сопроводительного письма в региональный орган охраны объектов культурного наследия о передаче акта государственной историко-культурной экспертизы в 1 экземпляре на бумажном носителе.

5.2. Отчетная документация предоставляется в электронном виде в формате Adobe Acrobat (*.pdf).

6. Требования к выполнению работ.

6.1. Отчетная документация должна соответствовать требованиям «Положения о порядке проведения археологических полевых работ и составления научной отчетной документации», утвержденного постановлением бюро Отделения историко-филологических наук Российской академии наук от «20» июня 2018 г. №32 и Положения о государственной историко-культурной экспертизе (утв. Постановлением Правительства №569 от 15 июля 2009 г.)

Генеральный директор
ООО «ВотерПрайсИнвест»



/ С.Ю. Свербежкин /
М.П.

Заместитель Директора ИИМК РАН



/ Н.Ф. Соловьева /
М.П.

Заказчик

Исполнитель



Приложение 2

**Копия письма Комитета по государственному контролю,
использованию и охране памятников истории и культуры
Правительства Санкт-Петербурга № 01-43-18406/22-0-1 от 09
августа 2022 г**



ПРАВИТЕЛЬСТВО САНКТ-ПЕТЕРБУРГА

**КОМИТЕТ ПО ГОСУДАРСТВЕННОМУ
КОНТРОЛЮ, ИСПОЛЬЗОВАНИЮ
И ОХРАНЕ ПАМЯТНИКОВ
ИСТОРИИ И КУЛЬТУРЫ
(КГИОП)**

пл. Ломоносова, д.1, Санкт-Петербург, 191023
Тел. (812) 315-43-03, (812) 571-64-31, факс (812) 710-42-45
E-mail: kgiop@gov.spb.ru
<https://www.gov.spb.ru>, <http://kgiop.ru/>

Сакрюкиной Ю.К.
julia_sakryukina@mail.ru

№01-43-18406/22-0-1 от 09.08.2022

№ 01-43-18406/22-0-0 от 11.07.2022

На № 881705 от 11.07.2022

В ответ на Ваше обращение КГИОП сообщает, что земельный участок **по объекту строительства водопроводных и канализационных сетей для подключения храма в честь святителя Алексия, митрополита Московского на земельном участке с кадастровым номером 78:13:0007457:20** расположен в границах:

– вне зон охраны объектов культурного наследия.

Закон Санкт-Петербурга от 19.01.2009 № 820-7 (в редакции, вступившей в силу 01.08.2021) "О границах объединенных зон охраны объектов культурного наследия, расположенных на территории Санкт-Петербурга, режимах использования земель и требованиях к градостроительным регламентам в границах указанных зон".

В пределах границ вышеуказанного земельного участка отсутствуют объекты (выявленные объекты) культурного наследия; объекты культурного наследия, включенные в Единый государственный реестр объектов культурного наследия (памятников истории и культуры) народов Российской Федерации, а также защитная зона объектов культурного наследия.

К границам участка непосредственно не примыкают объекты (выявленные объекты) культурного наследия.

16.06.2021 г. опубликован приказ Министерства культуры Российской Федерации (далее – Минкультуры России) от 30.10.2020 №1295 «Об утверждении предмета охраны, границ территории и требований к градостроительным регламентам в границах территории исторического поселения федерального значения город Санкт-Петербург» (далее – историческое поселение).

Земельный участок расположен вне границ территории исторического поселения, утвержденного вышеуказанным приказом Минкультуры России.

КГИОП не располагает сведениями²⁹ о наличии либо отсутствии объектов, обладающих признаками объектов культурного наследия, на рассматриваемом земельном участке. В связи с этим, а также в соответствии с требованиями ст. 30 Федерального закона № 73-ФЗ от 25.06.2002 г. «Об объектах культурного наследия (памятниках истории и культуры) народов Российской Федерации», требуется проведение государственной историко-культурной экспертизы земельного участка. Согласно требованиям п. 11.3 постановления Правительства Российской Федерации от 15.07.2009 № 569 «Об утверждении Положения о государственной историко-культурной экспертизе» государственная историко-культурная экспертиза земельного участка проводится путем археологической разведки.

Данное письмо носит информативный характер и не является разрешением на производство работ.

**Начальник Управления
государственного реестра
объектов культурного наследия**

**ДОКУМЕНТ ПОДПИСАН
ЭЛЕКТРОННОЙ ПОДПИСЬЮ**

Сертификат 024B14B300CDADF98D4864CFE996AF59AB
Владелец **Яковлев Петр Олегович**
Действителен с 26.10.2021 по 26.10.2022

П.О. Яковлев

Дьяконов Н.П.
(812)417-43-33
Петрова А.А.
(812)417-43-46

Приложение 3

Копия Полного научно-технического отчета о выполнении научно-исследовательских археологических работ в виде историко-культурного научного археологического обследования (разведки) с целью проведения государственной историко-культурной экспертизы земельного участка по объекту: «Выполнение комплекса технологически и функционально связанных проектно-изыскательских и строительно-монтажных работ по строительству водопроводных и канализационных сетей для подключения храма в честь святителя Алексия, митрополита Московского на земельном участке с кадастровым номером 78:13:0007457:20, расположенном по адресу: Санкт-Петербург, Малая Балканская улица, участок 1 (юго-западнее пересечения с Дунайским проспектом)», выполненного Центром спасательной археологии ИИМК РАН



ФЕДЕРАЛЬНОЕ ГОСУДАРСТВЕННОЕ БЮДЖЕТНОЕ УЧРЕЖДЕНИЕ НАУКИ
ИНСТИТУТ ИСТОРИИ МАТЕРИАЛЬНОЙ КУЛЬТУРЫ
РОССИЙСКОЙ АКАДЕМИИ НАУК (ИИМК РАН)

Экз. _____

ПОЛНЫЙ НАУЧНО-ТЕХНИЧЕСКИЙ ОТЧЕТ

Историко-культурное научное археологическое обследование (разведки) с целью проведения государственной историко-культурной экспертизы земельного участка по объекту: «Выполнение комплекса технологически и функционально связанных проектно-изыскательских и строительно-монтажных работ по строительству водопроводных и канализационных сетей для подключения храма в честь святителя Алексия, митрополита Московского на земельном участке с кадастровым номером 78:13:0007457:20, расположенном по адресу: Санкт-Петербург, Малая Балканская улица, участок 1 (юго-западнее пересечения с Дунайским проспектом)»

Отв. исполнитель Е. К. Блохин

Инд. № подл.	Подпись и дата	Взам. инв. №

Санкт-Петербург
2022

Российская академия наук
ИНСТИТУТ ИСТОРИИ МАТЕРИАЛЬНОЙ КУЛЬТУРЫ
(ИИМК РАН)

УДК: 902.21(470.23-25)
ББК: 63.4(2)
Инв.№ _____

Гриф. _____
Экз. _____

ПРИНЯТО К СВЕДЕНИЮ:
ООО «ВотерПрайсИнвест»

УТВЕРЖДАЮ:

Зам. Директора ИИМК РАН
К.И.Н.

Н.Ф. Соловьева

« _____ » _____ 2022 г.



2022 г.

ПОЛНЫЙ НАУЧНО-ТЕХНИЧЕСКИЙ ОТЧЕТ

ИСТОРИКО-КУЛЬТУРНОЕ НАУЧНОЕ АРХЕОЛОГИЧЕСКОЕ
ОБСЛЕДОВАНИЕ (РАЗВЕДКИ) С ЦЕЛЬЮ ПРОВЕДЕНИЯ
ГОСУДАРСТВЕННОЙ ИСТОРИКО-КУЛЬТУРНОЙ ЭКСПЕРТИЗЫ
ЗЕМЕЛЬНОГО УЧАСТКА ПО ОБЪЕКТУ: «ВЫПОЛНЕНИЕ КОМПЛЕКСА
ТЕХНОЛОГИЧЕСКИ И ФУНКЦИОНАЛЬНО СВЯЗАННЫХ ПРОЕКТНО-
ИЗЫСКАТЕЛЬСКИХ И СТРОИТЕЛЬНО-МОНТАЖНЫХ РАБОТ ПО
СТРОИТЕЛЬСТВУ ВОДОПРОВОДНЫХ И КАНАЛИЗАЦИОННЫХ СЕТЕЙ
ДЛЯ ПОДКЛЮЧЕНИЯ ХРАМА В ЧЕСТЬ СВЯТИТЕЛЯ АЛЕКСИЯ,
МИТРОПОЛИТА МОСКОВСКОГО НА ЗЕМЕЛЬНОМ УЧАСТКЕ С
КАДАСТРОВЫМ НОМЕРОМ 78:13:0007457:20, РАСПОЛОЖЕННОМ ПО
АДРЕСУ: САНКТ-ПЕТЕРБУРГ, МАЛАЯ БАЛКАНСКАЯ УЛИЦА, УЧАСТОК 1
(ЮГО-ЗАПАДНЕЕ ПЕРЕСЕЧЕНИЯ С ДУНАЙСКИМ ПРОСПЕКТОМ)»

08/2022-СП-2022-ТО

Объект по адресу: г. Санкт-Петербург, Фрунзенский район
Основание: Договор № 08/2022-СП от 02 сентября 2022 года
Заказчик: ООО «ВотерПрайсИнвест»
Исполнитель: ИИМК РАН

Отв. исполнитель  м.н.с. Е. К. Блохин

Санкт-Петербург

2022

Подп. и дата	
Взам. инв. №	
Инв. № дубл.	
Подп. и дата	
Инв. № подл.	

РЕФЕРАТ

Отчет 60 с., 38 рис., 8 источников, 2 прил.

САНКТ-ПЕТЕРБУРГ, ФРУНЗЕНСКИЙ РАЙОН, ШУРФ,
АРХЕОЛОГИЧЕСКАЯ РАЗВЕДКА.

Отчет содержит результаты археологической разведки, произведенной в октябре 2022 года на земельном участке по объекту: «Выполнение комплекса технологически и функционально связанных проектно-изыскательских и строительного-монтажных работ по строительству водопроводных и канализационных сетей для подключения храма в честь святителя Алексия, митрополита Московского на земельном участке с кадастровым номером 78:13:0007457:20, расположенном по адресу: Санкт-Петербург, Малая Балканская улица, участок 1 (юго-западнее пересечения с Дунайским проспектом)».

Протяженность участка обследования – 775 м.

Работы проведены на основании Открытого листа № 0277-2022, выданного Министерством культуры РФ 08 апреля 2022 года на имя Блохина Егора Константиновича (приложение А).

Цель исследований заключалась в определении наличия или отсутствия объектов культурного, в том числе и археологического, наследия, включенных в реестр, выявленных объектов культурного наследия, либо объектов, обладающих признаками объекта культурного наследия, на обследуемом земельном участке.

В ходе полевых археологических работ был произведен натурный осмотр участков, по которым проложены трассы обследования, заложен 1 шурф размером 2х2 м, общей площадью 4 кв. м.

На обследованном участке объекты археологического наследия и признаки наличия объектов археологического наследия не обнаружены, культурный слой отсутствует.

Инд. № подл.	Подп. и дата					
	Инд. № дубл.	Взам. инв. №				
		Подп. и дата				
		Инд. № подл.				
		Инд. № дубл.				
08/2022-СП-2022-ТО					Лист	
Ли	Изм.	№ докум.	Подп.	Дата	3	

НОРМАТИВНО-ПРАВОВАЯ БАЗА

Настоящие исследования проводились во исполнение требований ст. 28 Федерального закона № 73-ФЗ от 25 июня 2002 «Об объектах культурного наследия (памятниках истории и культуры) народов Российской Федерации» на основании следующих нормативно-правовых актов:

1. Федеральный Закон РФ "Об объектах культурного наследия (памятниках истории и культуры) народов Российской Федерации" от 25 июня 2002 года № 73-ФЗ;

2. Федеральный Закон РФ "Об охране окружающей природной среды" от 10.01.2002 № 7-ФЗ;

3. Постановление Совета министров СССР "Об охране и использовании памятников истории и культуры" от 16 сентября 1982 г. № 865;

4. Инструкция о порядке учета, обеспечения сохранности, содержания, использования и реставрации недвижимых памятников истории и культуры, утвержденная Приказом Министерства культуры СССР от 13 мая 1986 г. № 203;

5. Инструкция по экологическому обоснованию хозяйственной и иной деятельности Минприроды РФ, утвержденная приказом Минприроды от 29.12.1995 г. № 539;

6. Положение о порядке проведения археологических полевых работ и составления научной отчетной документации, по форме утвержденного постановлением бюро Отделения историко-филологических наук Российской академии наук от «20» июня 2018 г. № 32.;

7. Положение о едином государственном реестре объектов культурного наследия (памятников истории и культуры) народов Российской Федерации (утверждено приказом Министерства культуры РФ от 03.12.2011 № 954);

8. Положение о государственной историко-культурной экспертизе (утверждено Постановлением Правительства Российской Федерации от 15.07.2009 № 569);

Инв. № подл.	Подп. и дата								
	Взам. инв. №								
	Инв. № дубл.								
	Подп. и дата								
	Инв. № подл.								
									08/2022-СП-2022-ТО
									Лист
									5
	Ли	Изм.	№ докум.	Подп.	Дата				

9. Методические рекомендации по заполнению паспорта объекта культурного наследия (утверждены приказом Росохранкультуры от 21.06.2010 г. № 100);

10. Постановление правительства Российской Федерации от 20 февраля 2014 г. № 127 «Об утверждении правил выдачи, приостановления и прекращения действия разрешений (открытых листов) на проведение работ по выявлению и изучению объектов археологического наследия»;

11. Методика определения границ территорий объектов археологического наследия (рекомендована письмом Министерства культуры Российской Федерации от 27.01.2012 № 12-01-39/05-АБ);

12. Закон Санкт-Петербурга о границах зон охраны объектов культурного наследия на территории Санкт-Петербурга и режимах использования земель в границах указанных зон и о внесении изменений в закон Санкт-Петербурга «О генеральном плане Санкт-Петербурга и границах зон охраны объектов культурного наследия на территории Санкт-Петербурга» от 19 января 2009 года N 820-7.

Инв. № подл.	Подп. и дата				
	Взам. инв. №				
Инв. № дубл.	Подп. и дата				
	Инв. № подл.				
08/2022-СП-2022-ТО					Лист
					6
Ли	Изм.	№ докум.	Подп.	Дата	

археологический шурф – прямоугольное в плане разведочное вскрытие грунта, площадь которого может варьировать от 1 до 20 кв. метров;

разрешение (открытый лист) – документ, выдаваемый федеральным органом охраны объектов культурного наследия на основании заключения Российской академии наук и подтверждающий право на проведение одного из видов археологических полевых работ (археологических разведок, археологических раскопок, археологических наблюдений).

Используемые сокращения:

БС – Балтийская система высот 1977 г.

ИА РАН – Институт археологии Российской академии наук

ИИМК РАН – Институт истории материальной культуры Российской академии наук

КГИОП – Комитет по государственному контролю, использованию и охране памятников истории и культуры

М – Москва

ОАН – Объект археологического наследия

ОКН – Объект культурного наследия

СПб – Санкт-Петербург

ФЗ – Федеральный Закон

Инв. № подл.	Подп. и дата					
	Взам. инв. №					
	Инв. № дубл.					
	Подп. и дата					
Инв. № подл.						
Ли	Изм.	№ докум.	Подп.	Дата	08/2022-СП-2022-ТО	Лист
						8

ВВЕДЕНИЕ

В октябре 2022 года археологической экспедицией Центра спасательной археологии ИИМК РАН было произведено историко-культурное научное археологическое обследование (разведки) с целью проведения государственной историко-культурной экспертизы земельного участка по объекту: «Выполнение комплекса технологически и функционально связанных проектно-изыскательских и строительно-монтажных работ по строительству водопроводных и канализационных сетей для подключения храма в честь святителя Алексия, митрополита Московского на земельном участке с кадастровым номером 78:13:0007457:20, расположенном по адресу: Санкт-Петербург, Малая Балканская улица, участок 1 (юго-западнее пересечения с Дунайским проспектом)» (рис. 1–4).

Протяженность обследуемого земельного участка – 775 м.

Работы осуществлялись на основании договора № 08/2022-СП, заключенного между ИИМК РАН и ООО «ВотерПрайсИнвест», а также Открытого листа № 0277-2022 от 08 апреля 2022 года, выданного Министерством Культуры РФ на имя Блохина Егора Константиновича на право проведения археологических разведок с осуществлением локальных земляных работ на территории Калининского, Кировского, Колпинского, Красносельского, Кронштадтского, Курортного, Невского, Приморского и Фрунзенского районов г. Санкт-Петербурга в целях выявления объектов археологического наследия, уточнения сведений о них и планирования мероприятий по обеспечению их сохранности. Срок действия Открытого листа: с 08 апреля 2022 г. по 28 февраля 2023 г. (приложение А).

В соответствии с письмом КГИОП № 01-43-18406/22-0-1 от 09 августа 2022 г., земельный участок по объекту строительства водопроводных и канализационных сетей для подключения храма в честь святителя Алексия, митрополита Московского на земельном участке с кадастровым номером 78:13:0007457:20 расположен вне зон охраны объектов культурного наследия.

Инд. № подл.	Подп. и дата	Инд. № дубл.	Взам. инв. №	Подп. и дата	Инд. № подл.	Ли	Изм.	№ докум.	Подп.	Дата	08/2022-СП-2022-ТО	Лист
												9

В пределах границ вышеуказанного земельного участка отсутствуют объекты (выявленные объекты) культурного наследия; объекты культурного наследия, включенные в Единый государственный реестр объектов культурного наследия (памятников истории и культуры) народов Российской Федерации, а также защитная зона объектов культурного наследия. К границам участка непосредственно не примыкают объекты (выявленные объекты) культурного наследия (приложение Б).

КГИОП не располагает сведениями о наличии либо отсутствии объектов, обладающих признаками объектов культурного наследия, на рассматриваемом земельном участке. В связи с этим, а также в соответствии с требованиями ст. 30 Федерального закона № 73-ФЗ от 25.06.2002 г. «Об объектах культурного наследия (памятниках истории и культуры) народов Российской Федерации», требуется проведение государственной историко-культурной экспертизы земельного участка. Согласно требованиям п. 11.3 постановления Правительства Российской Федерации от 15.07.2009 № 569 «Об утверждении Положения о государственной историко-культурной экспертизе» государственная историко-культурная экспертиза земельного участка проводится путем археологической разведки.

До начала полевых археологических работ была собрана историко-библиографическая информация, подготовлен комплект ситуационных планов, исторических фотоснимков и карт с нанесенными на них границами участка обследования (рис. 5-11).

Цель проведения работ на участке обследования – определение наличия или отсутствия объектов культурного, в том числе и археологического, наследия, включенных в реестр, выявленных объектов культурного наследия, либо объектов, обладающих признаками объекта культурного наследия, на обследуемом земельном участке.

Задача археологических исследований на участке обследования заключалась в выявлении, фиксации и исследовании остатков археологических (исторических) памятников, культурных слоев, конструкций и сооружений,

Инв. № подл.	Подп. и дата					
	Взам. инв. №					
	Инв. № дубл.					
	Подп. и дата					
	Инв. № подл.					
Ли	Изм.	№ докум.	Подп.	Дата	08/2022-СП-2022-ТО	Лист 10

массовых и индивидуальных находок путем визуального обследования и заложения разведывательных археологических шурфов (археологические разведки).

В ходе полевых археологических работ произведен натурный осмотр участка, заложен 1 шурф, размерами 2х2 м, общей площадью 4 м², с целью выявления культурного слоя на территории обследования.

В результате работ культурный слой не выявлен. На обследованном участке объекты археологического наследия и признаки наличия объектов археологического наследия не обнаружены.

Инв. № подл.	Подп. и дата				
	Взам. инв. №				
	Инв. № дубл.				
	Подп. и дата				
Инв. № подл.					
Ли	Изм.	№ докум.	Подп.	Дата	08/2022-СП-2022-ТО
					Лист
					11

1. ИСТОРИЧЕСКАЯ СПРАВКА

Трасса обследования расположена в юго-западной части Фрунзенского района г. Санкт-Петербурга. Берет своё начало у стройплощадки храма Св. Алексия через 6 м делает поворот на 90 градусов и длится 101 м к северу по направлению к Дунайскому путепроводу проходя вдоль Волковского канала на расстоянии 21 м от него. Далее в 16 м к югу от Дунайского путепровода трасса обследования делает поворот на 90 градусов к востоку, проходя через Волковский канал по направлению к Малой Балканской улице 193 м. Одной своей веткой пересекает Малую Балканскую улицу, проходя к востоку от неё около 2 м и завершается. Другая ветка трассы обследования делает поворот на 90 градусов в 7,8 м к западу от Малой Балканской ул., и продолжается в южном направлении 118 м. Далее трасса делает поворот на 90 градусов в восточном направлении, пересекая Малую Балканскую ул. и длится в восточном направлении около 200 м между домами по Малой Балканской 20 и Ярослава Гашека 2 к 1, где и заканчивая, делает поворот на юго-восток по направлению к дому 2 к 2 по ул. Ярослава Гашека (рис. 1-4).

1.1. Топонимика исследуемого района

Фрунзенский район – административно-территориальная единица на востоке центральной части Санкт-Петербурга. Граничит с Адмиралтейским, Невским, Центральным, Московским, Пушкинским и Колпинским районами. Площадь района – 37,469 км², что составляет почти 6% территории города. Протяжённость с севера на юг составляет около 11 км, а с востока на запад – около 4 км. Назван в честь Михаила Васильевича Фрунзе – военачальника Красной Армии во время Гражданской войны.

Дунайский проспект – проходит от Предпортовой ул. до Софийской, включает в себя Дунайский путепровод. Наименован 28 октября 1968 г. по р. Дунаю в связи с тем, что как указано в решении, «проспект пересекает улицы, названные в честь столиц социалистических государств, расположенных в основном по Дунаю». Ранее участок от Московского шоссе до Витебского пр. иногда обозначался в проектной документации как Южная дуговая магистраль.

Ив. № подл.	Подп. и дата	Ив. № дубл.	Взам. инв. №	Подп. и дата	Ли	Изм.	№ докум.	Подп.	Дата	08/2022-СП-2022-ТО	Лист
											12

Сквозной проезд между Витебской и Белградской ул. появился только после сооружения Дунайского путепровода.

Ул. Ярослава Гашека – проходит от Балканской пл. до Малой Карпатской ул. Наименована 2 ноября 1973 г. в честь Я. Гашека, чешского писателя, участника Гражданской войны в России. Участок от Бухарестской до Малой Балканской существует с 1983 г.

1.2. История освоения Фрунзенского района Санкт-Петербурга и участка обследования

Первые археологические свидетельства заселения территорий, входящих в пределы современного Санкт-Петербурга, известны в районе Охтинского мыса (Охта-1), Лахты и Сестрорецкого разлива, и датируются периодом неолита и раннего металла.

Племена, жившие в районе южного берега Финского залива, в том числе воль и ижора, вошли в IX в. в состав Новгородского государства. Территория будущего Санкт-Петербурга в новгородские времена находилась на землях Никольско-Ижорского и Спасско-Городненского погостов Ореховского уезда, входившего в состав Вотской пятины. Писцовая книга 1500 г. свидетельствует о том, что крестьяне выращивали рожь, овес, ячмень и лен. Было развито скотоводство, в некоторых погостах существенную роль играла охота. Рыбная ловля была развита в местностях, лежащих по берегам реки Невы. В XV веке с формированием централизованного Русского государства, к Московским землям были присоединены новгородские, в том числе Вотская пятина. «Освоение невских берегов – одна из проблем истории русского Северо-запада. Известно, что, начиная с VIII–X вв., по Неве, проходил международный водный путь, связывавший Восточную Европу с Балтийским регионом. Однако на ее побережье практически не известны следы оседлости этого времени. Не выявлены здесь и археологические памятники более позднего времени – вплоть до XIV столетия» (Сорокин 2008: 351).

Местность, по которой проходит трасса обследования, относится к историческому району Купчино. Территория, на которой располагается

Инв. № подл	Подп. и дата				
	Взам. инв. №				
	Инв. № дубл.				
	Подп. и дата				
<div style="text-align: right; font-weight: bold; font-size: 1.2em;">08/2022-СП-2022-ТО</div>					
Ли	Изм.	№ докум.	Подп.	Дата	Лист 13

Купчино, относилась к Водской пятине Новгородского княжества и упоминается в летописных источниках с XV в., в частности в «Переписной окладной книге Водской пятины».

В 1617 г. по условиям Столбовского мира территория, на которой располагается Санкт-Петербург отходит Швеции. Согласно шведским источникам на территории современного Фрунзенского района в юго-западной его части в районе нынешней ст. м Проспект Славы на берегу реки Сетуй (ныне Волковка) располагалась деревня Купсила (Kupsila by). В 1619 г. в деревне проживали четыре облагаемых оброком хозяина, трое из которых Иван Кузьмин, Прошка Леонтьев, Симон Абрамов были православными. Также здесь находилось поместье польского боярина Кристофера Канарского. В 1643 г. хозяйств становится семь. Пятеро хозяев были переселенцами из Тюрё, Дудергофа и Лийссиля. До русско-шведской войны 1656-1658 гг. деревня оставалась православной. После войны в деревне осталось три двора в двух из которых жили ижоры. В конце шведского владычества в списках жителей деревни числились: Ригар Клементьев, Йёран Йёрансон, Самуэль Хюннин и бобыль Йёран Хумойн. К деревне Купсила относилось и поселение Куккарова. Оно располагалось к югу от Купсила, к юго-востоку от нынешней станции метро «Купчино». В 1630-е гг. в деревне проживал Пол Нильссон, о котором сообщалось, что он беглый. В 1653 г. здесь проживал некто Лауре. С 1688 до 1695 гг. жителем числился, Эрих Куккаройн. (Кепсу 2000: 68-69)

После возвращения Невских земель Петром I и основанием Санкт-Петербурга, в начале XVIII в. местность передали Александро-Невскому монастырю. В 1711 – 1718 гг. она была подарена царевичу Алексею Петровичу, затем снова стала владением монастыря. Население здесь было преимущественно финское, как и в подавляющем большинстве селений в окрестностях Петербурга. По сведениям первого купчинского краеведа М.В. Романского, после основания Петербурга деревня Купсила стала популярным торговым местом. Здесь происходила торговля. Крестьяне, привозящие товар в Петербург, чтобы сэкономить на выплатах в казну,

Инд. № подл.	Подп. и дата	Инд. № дубл.	Взам. инв. №	Подп. и дата	Ли	Изм.	№ докум.	Подп.	Дата	08/2022-СП-2022-ТО	Лист
											14

сворачивали с прямой дороги, чтобы попасть в столицу, миновав заставу, где взимали пошлину. По проселочной дороге они попадали в деревню Купсила, чтобы совершать коммерческие сделки с петербургскими торговцами. Возможно, именно из-за этого действия, связанного с купцами и куплей-продажей, давнее название «Купсила» и трансформировалось в «Купчино». Достаточно часто в различных справочниках и энциклопедиях упоминается название «Купсино». Возможно, это была переходная форма от Kupsilla к Купчино. К середине XVIII в. Купчино уже представляло собой средних размеров деревню, расположенную близ дороги от Московского тракта до слободы Фарфорового завода и усадьбы князей Куракиных. Согласно списку населенных мест Российской империи за 1862 г., в казенной деревне Купчино насчитывалось 42 двора и 273 жителя обоего пола.

Жители деревни Купчино занимались молочным животноводством, выращиванием овощей. Особенно славились купчинские капуста и картофель. В деревне существовали школа, читальня, кузница, пожарное депо, где дежурила добровольная дружина.

В начале XX в. город стал проявлять интерес к Купчино. В 1903 г. собрание крестьян предложило продать свои земли городу, заново распланировать эти территории и проложить новые улицы. На следующий год городская управа обратилась к крестьянам с ответным предложением – передать городу безвозмездно те земли, которые не должны были отойти под новые улицы, а также принять на себя расходы по полному обустройству этих мест.

В середине 1830-х гг. западнее Купчина проложили Царскосельскую железную дорогу. Однако только через сто лет у деревни обустроили одноименный полустанок. Это произошло в 1927 г., когда близ одноименной деревни появилась платформа «Купчино». В 1935 г. здесь останавливалось 14 пар пригородных поездов. Рядом с платформой железную дорогу пересекала трасса Куракиной дороги. Здесь появился переезд, просуществовавший до конца 1960-х гг. После прорытия Волковского канала тут построили деревянный 4-й

Инд. № подл.	Подп. и дата	Инд. № дубл.	Взам. инв. №	Подп. и дата	Ли	Изм.	№ докум.	Подп.	Дата	08/2022-СП-2022-ТО	Лист
	Инд. № подл.										15

Волковский мост. В 1974 г. платформа получила свое нынешнее название – «Проспект Славы».

С 1909 г., как отмечает историк Станислав Клещук, началась активная «самозастройка» участка между Лиговкой, Роцинской улицей и Витебской железной дорогой. Планировалось проложить до двадцати новых улиц, назвав их в основном по уездным городам Курской, Киевской и Черниговской губерний, а также по русским писателям – Чеховская, Некрасовская, Тургеневская. Среди других улиц были продолженные в Купчино Цветочная, Заставская и Воздухоплавательная улицы. В ноябре 1912 г. в Городской думе прошло утверждение названий улиц, а работы по трассировке территории шли весной и летом того же года.

Как указывает краевед Денис Шаляпин, к началу XX в. в деревне Купчино было три улицы: Старая, Новая и Купчинская. Исторически деревня Купчино располагалась на правом берегу реки Волковки западнее Витебской железной дороги, между нынешним Альпийским переулком и участком южнее улицы Димитрова. Современный Альпийский переулок – это часть Куракиной дороги, самой древней магистрали на территории нынешнего Купчина. От основной дороги шло ответвление к деревне. Перед самой деревней находился мост через Волковку. Далее начиналась главная улица деревни. Восточнее деревни, на правом берегу реки, было кладбище с деревянной Троицкой часовней.

Русло реки Волковки еще в начале 1970-х гг. проходило через всю территорию, которую сейчас называют старым или северным Купчиным, направляясь сначала на северо-восток, а затем меняя направление на северо-западное. Излучина реки находилась недалеко от пересечения проспекта Славы и Софийской улицы. В 1972 – 1973 гг. большую часть русла засыпали. Остатки русла реки можно увидеть на Будапештской улице и в парке.

В середине 1960-х годов параллельно железнодорожным путям витебского направления от улицы Салова начали рыть канал, который довели до нынешней улицы Димитрова. В начале 1970-х годов в районе строящейся станции метро «Купчино» восточнее реки Волковки, от Шушарского ручья до улицы

Инд. № подл.	Подп. и дата				
	Взам. инв. №				
	Инд. № дубл.				
	Подп. и дата				
					08/2022-СП-2022-ТО
Ли	Изм.	№ докум.	Подп.	Дата	Лист 16

Димитрова, прорыли вторую часть Волковского канала. По проекту, вдоль берега канала должна была проходить Балканская улица, но проект так и не реализовали. В начале 1980-х годов часть канала, непосредственно прилегающую к Балканской площади, спрятали в подземный коллектор. Аналогично поступили с каналом и у перекрестка улиц Димитрова и Белградской.

Собственно канал начинается у пересечения Купчинской и Балканской улиц. Метрах в десяти от начала канала в него и впадает Шушарский ручей. Уже после создания канала было засыпано русло реки Волковки, проходившее по северному Купчину.

После засыпки Волковки произошло сильное заболачивание местности в результате действия подземных ключей. Образовалось несколько небольших прудов. Постепенно большинство из них были осушены или застроены.

В начале XX в. севернее деревни Купчино возникло село Романово, находящееся на территории современного Купчино – между Белградской и Софийской улицами. С начала 1920-х гг. оно называлось селом Рылеево.

В начале 1940-х гг. на месте современного Купчина располагался совхоз «Ударник» треста пригородных совхозов Московского района.

В годы Великой Отечественной войны население отсюда эвакуировали в Ленинград, а жилые дома, за исключением трех, оставленных для военных целей, разобрали на топливо.

В первые месяцы блокады с Витебского вокзала в специальных поездах жители города отправлялись в район Купчина для возведения оборонительных сооружений. Для защиты города были созданы три рубежа внутренней обороны. Два из них находились на территории современного Купчина. Первый проходил по Куракиной дороге. Второй рубеж проходил примерно по линии Благодатная улица – улица Салова – платформа «Фарфоровская».

Период массового строительства крупнопанельных домов, начавшийся в 1964 г., совершенно изменил район. Работы по созданию микрорайона были проведены архитекторами института «Ленпроект» под руководством

Инв. № подл.	Подп. и дата					
		Инв. № дубл.	Взам. инв. №			
				Подп. и дата		
		08/2022-СП-2022-ТО			Лист	
Ли	Изм.	№ докум.	Подп.	Дата	17	

А.И. Наумова и Д.С. Гольдгора. Строительство развернулось по направлению к югу, к старым районам и на север. (Глезеров 2019: 191-198).

1.3. Анализ картографического материала

Первые картографические данные о заселении территории Приневья и берегов Невы и её притоков отражаются в шведских картах XVII начала XVIII вв. Одной из самых известных карт того времени считается карта, составленная в 1827 г. под руководством Генерал-майора Шуберта по материалам, найденным в Шведских архивах. Авторство карты принадлежит Штабс-капитану генерального штаба Бергенгейму. На этом плане трасса обследования находится южнее деревне Купсила на значительном удалении от неё и других населенных пунктов. Также трасса обследования пересекает реку Сетуй (Волковку), проходя своей юго-западной оконечностью вдоль её западного берега (рис. 5).

На карте Ингерманландии 1727 г. составленной обер-секретарем Сената И.К. Кириловым на основании шведских картографических документов с добавлением новой российской топоъемки отражена ситуация на начало XVIII в. после присоединения Невских земель к Российскому государству. На данной карте трасса обследования расположена на значительном удалении от населенных пунктов и также пересекает речку Чёрную (Волковку), проходя своей юго-западной оконечностью вдоль её западного берега (рис. 6).

Карта Санкт-Петербургской губернии 1792 г. авторства Соколова подробно отражает ситуацию на конец XVIII в. На данной карте трасса обследования проходит по неосвоенной заболоченной местности на значительном удалении от населенных пунктов. Ближайший населенный пункт – д. Купчино, расположен к северу от трассы на значительном удалении. Также трасса пересекает речку Чёрную (Волковку), проходя своей юго-западной оконечностью вдоль её западного берега (рис. 7).

К началу XIX в. ситуация не меняется. На Семитопографической карте окружности С.Петербурга и Карельского перешейка 1810 г. трасса обследования проходит по неосвоенной заболоченной местности на значительном удалении от населенных пунктов. Ближайшее поселение – д. Купчино, расположен к северу

Инв. № подл.	Подп. и дата	Инв. № дубл.	Взам. инв. №	Подп. и дата	Ли	Изм.	№ докум.	Подп.	Дата	08/2022-СП-2022-ТО	Лист	18

от трассы на значительном удалении. Также трасса пересекает речку Чёрную (Волковку), проходя своей юго-западной оконечностью вдоль её западного берега (рис. 8).

Карта окрестностей Санкт-Петербурга составлена под руководством генерал-лейтенанта Шуберта и гравирована при Военно-топографическом депо в 1831 году. Карта очень детализирована – её масштаб 1 верста в дюйме. На данной карте ситуация не меняется за исключением появления дороги, ведущей из д. Купчино на юг по восточному берегу р. Чёрной (Волковки), которая пересекает трассу обследования в северо-восточной части (рис. 9).

На Топографической карте частей Санкт-Петербургской и Выборгской губерний 1867 г. отражена ситуация середины – второй половины XIX в. На данной карте вблизи трассы обследования появляется ветка Царскосельской железной дороги, русло реки Волковки в зоне трассы обследования несколько спрямляется и появляются мелиоративные каналы в восточной части трассы, в остальном ситуация остаётся прежней (рис. 10).

На двухверстовой Карте маневров 1913 г. ситуация остаётся прежней (рис. 11).

Выводы:

- В ходе архивно-библиографических исследований установлено, что непосредственно на территории, по которой проходит трасса обследования объекты археологического наследия ранее не фиксировались.

- Участок обследования на протяжении всех прослеженных исторических периодов располагался на значительном удалении от населенных пунктов и других объектов хозяйственной деятельности человека.

- После основания Санкт-Петербурга участок обследования находился в пригороде на периферии исторического района Купчино.

- Вплоть до второй половины XX в. участок обследования располагался на мало освоенной территории.

Инва. № подл.	Подп. и дата	Инва. № дубл.	Взам. инв. №	Подп. и дата	08/2022-СП-2022-ТО	Лист	19					
								Ли	Изм.	№ докум.	Подп.	Дата

- Комплексное освоение территории, по которой проходит трасса обследования, началось не ранее 1970-х гг. и связано с застройкой новых районов Ленинграда крупнопанельными домами.
- Согласно данным картографического анализа юго-западная часть трассы обследования проходит вдоль ныне засыпанного русла реки Волковки и является наиболее перспективной с точки зрения обнаружения объектов археологического наследия.

Инв. № подл.	Подп. и дата				
	Взам. инв. №				
	Инв. № дубл.				
	Подп. и дата				
Ли	Изм.	№ докум.	Подп.	Дата	08/2022-СП-2022-ТО
					Лист
					20

2. ФИЗИКО-ГЕОГРАФИЧЕСКАЯ ХАРАКТЕРИСТИКА РАЙОНА РАБОТ

Санкт-Петербург расположен на северо-западе России, в пределах Приневской низменности, на прилегающем к устью реки Невы побережье Невской губы Финского залива и на многочисленных островах Невской дельты. Площадь территории города – 1439 кв. км, из них территория высокоплотной, почти сплошной застройки составляет 650 кв. км.

Почти вся территория Санкт-Петербурга расположена на плоской низкой равнине, имеющей множество древних морских террас. Одна из наиболее известных – Литориновая, начинающаяся в районе станции метро «Автово» и протянувшаяся вдоль проспекта Стачек и всего Петергофского шоссе. Называется по названию Литоринового моря, существовавшего на месте современной Балтики около 7,5 – 4 тысяч лет назад. В пределах города терраса сильно изменена человеком, пронизана улицами с интенсивным движением.

Средняя высота центра города над уровнем моря 5 м. Северные районы имеют высоту от 1 (болота Юнтоловского заказника) до 40 м (Поклонная гора). Южные районы – от 5 до 18 м. И только в южных и кое-где в северных пригородах средняя высота рельефа составляет 50-60 м. Наивысшая точка в границах города находится на Дудергофских высотах и составляет 176 м. Самая низкая сухопутная точка находится в Кронштадте – Доковый бассейн со среднегодовой отметкой уровня воды в 11,4 м ниже нуля Кронштадтского футштока.

В палеозое вся эта территория была покрыта морями. Осадочные отложения того времени – песчаники, пески, глины, известняки – покрывают мощной толщей (свыше 200 метров) кристаллический фундамент, состоящий из гранитов, гнейсов и диабазов. Современный рельеф образовался в результате деятельности ледникового покрова (последнее Валдайское оледенение было 12 тысяч лет назад). После отступления ледника образовалось Литориновое море, уровень которого был на 7 – 9 м выше современного. 4 тысячи лет назад море отступило, и образовалась долина реки Невы. Долина сложена озёрно-

Инв. № подл.	Подп. и дата					
	Инв. № дубл.	Взам. инв. №				
		Подп. и дата				
		Инв. № подл.				
		Лист				
Ли	Изм.	№ докум.	Подп.	Дата	08/2022-СП-2022-ТО	21

ледниковыми и постледниковыми отложениями. Последние 2,5 тысячи лет рельеф почти не менялся.

Климат Петербурга умеренный, переходный от умеренно-континентального к умеренно-морскому. Такой тип климата объясняется географическим положением и атмосферной циркуляцией характерной для Ленинградской области. Это обуславливается сравнительно небольшим количеством поступающего на земную поверхность и в атмосферу солнечного тепла.

Из-за небольшого количества солнечного тепла влага испаряется медленно. За год в Санкт-Петербурге бывает в среднем 62 солнечных дня. Поэтому, на протяжении большей части года преобладают дни с облачной, пасмурной погодой, рассеянным освещением. В городе наблюдаются так называемые Белые ночи, наступающие 25 – 26 мая, когда солнце опускается за горизонт не более чем на 9°, и вечерние сумерки практически сливаются с утренними. Заканчиваются белые ночи 16 – 17 июля. В общей сложности продолжительность белых ночей более 50 дней.

Для города характерна частая смена воздушных масс, обусловленная в значительной степени циклонической деятельностью. Летом преобладают западные и северо-западные ветры, зимой западные и юго-западные.

Общая протяжённость всех водотоков на территории Санкт-Петербурга достигает 282 км, а их водная поверхность составляет около 7 % всей площади. За время существования Санкт-Петербурга гидрологическая сеть города претерпела существенные изменения. Строительство города в низком болотистом месте потребовало сооружения каналов и прудов для осушения. Вынутая при этом земля использовалась для повышения поверхности. В конце XIX века дельта Невы состояла из 48 рек и каналов, образующих 101 остров. С течением времени по мере строительства города многие водоёмы теряли своё первоначальное значение, загрязнялись и засыпались. В XX веке в результате засыпки каналов, проток и рукавов число островов сократилось до 42-х.

Инв. № подл.	Подп. и дата						Лист									
		Инв. № дубл.	Взам. инв. №	Подп. и дата				08/2022-СП-2022-ТО								
					Ли	Изм.			№ докум.	Подп.	Дата					
					22											

Основная водная магистраль города – река Нева, которая впадает в Невскую губу Финского залива, относящегося к Балтийскому морю. Наиболее значительны рукава дельты: Большая и Малая Нева, Большая, Средняя и Малая Невки, Фонтанка, Мойка, Екатерингофка, Крестовка, Карповка, Ждановка, Смоленка, Пряжка, Кронверкский пролив; каналы – Морской канал, Обводный канал, канал Грибоедова, Крюков канал. Основные притоки Невы в черте города: слева – Ижора, Славянка, Мурзинка, справа – Охта, Чёрная речка. Крупнейшие острова в дельте Невы: Васильевский, Петроградский, Крестовский, Декабристов; крупнейший остров в Финском заливе – Котлин. Значительная часть территории Санкт-Петербурга расположена на высотах, не превышающих 1,2 – 3 м над уровнем моря. Эти районы города подвержены опасности наводнений, связанных главным образом с ветровым нагоном вод в восточной части Финского залива.

Через водные объекты города перекинуто около 800 мостов, в том числе 218 пешеходных.

Зелёные насаждения Санкт-Петербурга и пригородов вместе с водной поверхностью занимают около 40 % городской территории. Общая площадь зелёных насаждений превышает 31 тысячу га, в их числе 68 парков, 166 садов, 730 скверов, 232 бульвара, 750 озеленённых улиц. Парки города расположены в различных ландшафтных условиях: на нижней и верхней террасах побережья Финского залива (парки Стрельны, Петергофа и Ломоносова), моренной равнине (парки города Пушкина), камовых Холмах (Шуваловский парк, Осинвая Роща). Основу ряда парков составляют естественные леса, до сих пор сохранившие свой породный состав (Сосновка, Удельный парк). На окраинах города сохранились лесные массивы, оставшиеся от подзоны южной тайги: Юнтоловский заказник, Ржевский лесопарк, лесные островки вдоль реки Охты, Таллинского шоссе, между рекой Невой и железной дорогой на Москву.

Инв. № подл.	Подп. и дата					
	Взам. инв. №					
	Инв. № дубл.					
	Подп. и дата					
					08/2022-СП-2022-ТО	Лист
Ли	Изм.	№ докум.	Подп.	Дата		
						23

3. МЕТОДИКА ПОЛЕВЫХ ИССЛЕДОВАНИЙ

В рамках работ по проведению научного обследования (археологическая разведка) земельного участка по объекту: «Выполнение комплекса технологически и функционально связанных проектно-изыскательских и строительного-монтажных работ по строительству водопроводных и канализационных сетей для подключения храма в честь святителя Алексия, митрополита Московского на земельном участке с кадастровым номером 78:13:0007457:20, расположенном по адресу: Санкт-Петербург, Малая Балканская улица, участок 1 (юго-западнее пересечения с Дунайским проспектом)» проводилось визуальное обследование объекта и закладка археологических шурфов (рис. 17-36).

Полевые археологические исследования проводились в соответствии с методическими указаниями и требованиями «Положения о порядке проведения археологических полевых работ и составления научной отчетной документации», утвержденного постановлением Бюро Отделения историко-филологических наук Российской академии наук от 20 июня 2018 г. № 32.

Основная задача проведения археологических исследований на площади планируемого строительства и окружающей территории заключалась в выявлении и фиксации археологических (исторических) памятников, культурных слоев, конструкций и сооружений, сборе и исследовании археологического материала.

Полевые работы включали в себя:

- визуальный осмотр указанной в договоре территории, поиск подъемного материала;
- описание исследуемой территории и ее фотофиксация;
- разбивку археологических шурфов;
- привязка археологических шурфов к ситуационному плану исследуемой территории;
- выборку культурных напластований из шурфов по слоям;
- выявление и изучение археологического материала по слоям;

Подп. и дата					
Взам. инв. №					
Инв. № дубл.					
Подп. и дата					
Инв. № подл.					
Ли	Изм.	№ докум.	Подп.	Дата	Лист
					08/2022-СП-2022-ТО
					24

- фотофиксацию процесса работ;
- фотофиксацию стенок и планиграфии шурфов;
- описание ландшафтной характеристики обнаруженных объектов и фиксация их современного состояния;
- ведение полевой документации;
- рекультивацию шурфов.

Применялся стандартный набор методов, используемых при археологических разведках: предварительные архивно-библиографические изыскания, визуальный осмотр местности, осмотр обнажений культурного слоя, поиск подъемного материала, шурфовка. В качестве осевой линии использовались границы проектируемого объекта, предоставленные заказчиком. Все участки детально фиксировались (фото, описание, привязка к карте).

При прохождении маршрутов с целью обнаружения выходов культурного слоя и артефактов осматривались встречающиеся обнажения грунта естественного и антропогенного происхождения. На перспективных для обнаружения памятников археологии участках производилась закладка шурфов, ориентированного по сторонам света, направленного на поиск культурного слоя и древних артефактов. Количество и место расположения шурфов было обусловлено геоморфологическим состоянием местности и степенью освоенности обследуемой территории, и определялось с таким расчетом, чтобы обеспечить полное выявление и определение границ всех объектов археологического наследия, попадающих в пределы обследуемых земельных участков, с учетом существующих методических рекомендаций 1 шурф на 1 км (при линейных обследованиях). Шурфы закладывались на перспективных для обнаружения памятников археологии местах, исключая хозяйственно-освоенные участки трассы. В ходе работ был заложен 1 разведывательный шурф размерами 2х2 м общей площадью 4 кв. м. Разборка грунта в процессе шурфовки производилась вручную по стратиграфическим слоям с разнородными культурными прослойками и соответствующим им общим планиграфическим горизонтам фиксации. Для выявления структуры плотных поверхностей и

Инв. № подл.	Подп. и дата					
	Взам. инв. №					
	Инв. № дубл.					
	Подп. и дата					
					08/2022-СП-2022-ТО	Лист
Ли	Изм.	№ докум.	Подп.	Дата		
						25

удаления грунта в стесненных условиях при расчистке использовались щетки, кисти и совки. Глубина шурфа включала всю толщу напластований до материка. Все археологические работы проводились при температуре выше 0° С (согласно ст. 3.23 «Положения о порядке проведения археологических полевых работ и составления научной отчетной документации», утвержденного постановлением Бюро Отделения историко-филологических наук Российской академии наук от 20 июня 2018 № 32). Разведочные шурфы документировались, в том числе фотографически, и фиксировались дневниковыми записями. Для картирования рекогносцировочных шурфов, выявленных объектов и общевидовых фотографий ландшафтной ситуации использованы имеющиеся в распоряжении экспедиции растровые карты масштаба 1:50000 и 1:100000 в формате JPG, а также топографический план масштаба 1:500 в формате DWG, предоставленный заказчиком. Привязка шурфов, зачисток и зондажей на участках землеотводов к системе мировых координат произведена с помощью портативных приборов глобального позиционирования Garmin Montana. Географические координаты (широта, долгота), определенные в зависимости от внешних условий приема с точностью 5-20 м, даются в формате градусы-минуты-секунды Long/Lat dd°mm'ss,ss" (WGS-84). С помощью встроенных в геоинформационную систему QGIS программных алгоритмов переведены в местную систему координат МСК-1964. Основные этапы работ фиксировались с помощью цифровых фотоаппаратов с разрешением не менее 5 Мрх. Для указания масштаба и ориентации по сторонам света при фотографировании использовался набор телескопических реек длиной 4 м с сантиметровыми делениями, двухцветная стрелка «север».

После окончания разведочных работ все шурфы рекультивировались, что подтверждается фотографически.

Инва. № подл.	Подп. и дата	Инва. № дубл.	Взам. инв. №	Подп. и дата	Ли	Изм.	№ докум.	Подп.	Дата	08/2022-СП-2022-ТО	Лист
											26

4. ПОЛЕВЫЕ ИССЛЕДОВАНИЯ

Трасса обследования расположена в юго-западной части Фрунзенского района г. Санкт-Петербурга. Берет своё начало у стройплощадки храма Св. Алексия через 6 м делает поворот на 90 градусов и длится 101 м к северу по направлению к Дунайскому путепроводу проходя вдоль Волковского канала на расстоянии 21 м от него. Далее в 16 м к югу от Дунайского путепровода трасса обследования делает поворот на 90 градусов к востоку, проходя через Волковский канал по направлению к Малой Балканской ул. 193 м. Одной своей веткой пересекает Малую Балканскую ул. проходя к востоку от неё около 2 м и завершается. Другая ветка трассы обследования делает поворот на 90 градусов в 7,8 м к западу от Малой Балканской ул. и продолжается в южном направлении 118 м. Далее делает поворот на 90 градусов в восточном направлении пересекая Малую Балканскую ул. и длится в восточном направлении около 200 м между домами по Малой Балканской 20 и Ярослава Гашека 2 к 1, где и заканчивая, делает поворот на юго-восток по направлению к дому 2 к 2 по ул. Ярослава Гашека. Трасса обследования проходит частично по внутриквартальной территории жилой застройки, по тротуарам и проездам с асфальтовым покрытием и по участкам, покрытым травой. Наиболее перспективной представляется юго-западная оконечность трассы обследования, которая подходит непосредственно к участку, где возводится храм, так как вблизи этого места проходило засыпанное русло реки Волковки.

Шурф 1 (рис. 12-28)

Исходя из вышесказанного, шурф 1 был заложен в юго-западной части трассы обследования. Дневная поверхность шурфа относительно ровная, покрыта травой, расположена на отметке 11,74 м БС. Шурф ориентирован по сторонам света.

После снятия дерна на отметках 11,70 – 11,65 м БС был обнаружен слой темно-коричневой супеси, мешаный с кирпичной и асфальтовой крошкой. Данный слой подстилал светло-коричневый суглинок на высотах 11,58 - 11,49 м БС.

Подп. и дата					
Взам. инв. №					
Инв. № дубл.					
Подп. и дата					
Инв. № подл.					
					Лист
					27
Ли	Изм.	№ докум.	Подп.	Дата	08/2022-СП-2022-ТО

После снятия слоя светло-коричневого суглинка на высотах 11,38 – 11,45 м БС была обнаружена материковая поверхность, представляющая собой светло-серую глину со светло-коричневыми прожилками.

В шурфе прослежена следующая стратиграфия напластований:

1. Дерн – мощностью до 9 см.
2. Темно-коричневая супесь мешаная с кирпичной и асфальтовой крошкой - мощностью до 14 см.
3. Светло-коричневый суглинок – мощностью до 15 см.
4. Светло-серая глина (материк).

По окончанию земляных работ шурф был рекультивирован. Находки не обнаружены.

Координаты поворотных точек шурфа 1

(сначала север потом восток)

№ точки	МСК-1964		WGS 84	
	N	E	N	E
1	82867.52	117240.04	59.833272151	30.377522989
2	82867.52	117242.04	59.833272049	30.377558651
3	82865.52	117242.04	59.833254098	30.377558448
4	82865.52	117240.04	59.833254200	30.377522786

Подп. и дата
Взам. инв. №
Инв. № дубл.
Подп. и дата
Инв. № подл.

Ли	Изм.	№ докум.	Подп.	Дата
----	------	----------	-------	------

08/2022-СП-2022-ТО

Лист

28

ЗАКЛЮЧЕНИЕ

В ходе выполнения научно-исследовательских археологических работ в виде историко-культурного научного археологического обследования (археологические разведки) с целью проведения государственной историко-культурной экспертизы земельного участка по объекту: «Выполнение комплекса технологически и функционально связанных проектно-изыскательских и строительно-монтажных работ по строительству водопроводных и канализационных сетей для подключения храма в честь святителя Алексия, митрополита Московского на земельном участке с кадастровым номером 78:13:0007457:20, расположенном по адресу: Санкт-Петербург, Малая Балканская улица, участок 1 (юго-западнее пересечения с Дунайским проспектом)», в октябре 2022 года был обследован земельный участок общей протяженностью 775 м и проведены следующие работы:

1. Составление исторической справки по результатам архивно-библиографических и научных изысканий;
2. В рамках визуального обследования была произведена фотофиксация современного состояния застройки и окружающей территории;
3. В ходе проведения археологического обследования заложен 1 шурф размерами 2х2 м, общей площадью 4 кв. м.

Объекты археологического наследия и признаки наличия объектов археологического наследия не обнаружены. Стратиграфия шурфа, до уровня материка, представлена археологически стерильными слоями темно-коричневой супеси, мешаной с кирпичной и асфальтовой крошкой и светло-коричневого суглинка.

Таким образом, на территории земельного участка по объекту: «Выполнение комплекса технологически и функционально связанных проектно-изыскательских и строительно-монтажных работ по строительству водопроводных и канализационных сетей для подключения храма в честь святителя Алексия, митрополита Московского на земельном участке с кадастровым номером 78:13:0007457:20, расположенном по адресу: Санкт-

Инв. № подл.	Подп. и дата							
	Взам. инв. №							
	Инв. № дубл.							
Инв. № подл.	Подп. и дата							
	Подп. и дата							
08/2022-СП-2022-ТО								Лист
Ли	Изм.	№ докум.	Подп.	Дата				29

Петербург, Малая Балканская улица, участок 1 (юго-западнее пересечения с Дунайским проспектом)», объекты культурного наследия, включенные в Единый Государственный реестр памятников истории культуры Российской Федерации, отсутствуют. В ходе работы объектов культурного (археологического) наследия не выявлено. Объекты, обладающие признаками объекта культурного наследия, отсутствуют. Значимый культурный слой не зафиксирован.



Е.К. Блохин, м.н.с.

Инев. № подп	Подп. и дата					Лист
	Взам. инв. №					
Инев. № дубл.	Подп. и дата					08/2022-СП-2022-ТО
	Инев. № инв. №					
Ли						Дата
Изм.						
№ докум.						
Подп.						

СПИСОК ИСТОЧНИКОВ И ЛИТЕРАТУРЫ

1. Алексеева С.В., Балашов Е.А., Владимирович А.Г. и др. Топонимическая Энциклопедия Санкт-Петербурга. К трехсотлетию Санкт-Петербурга. - СПб.: ЛИК, 2002.
2. Глезеров С.Е., Исторические районы Петербурга от А до Я. – М.:2019
3. Горбачевич К.С., Хабло Е.П. Почему так названы? О происхождении названий улиц, площадей, островов, рек и мостов Санкт-Петербурга. СПб. 2002.
4. Домбровский Ф.В. Полный путеводитель по Петербургу и всем его окрестностям.- СПб.:1896.
5. Кепсу С. Петербург до Петербурга. История устья Невы до основания города Петра. СПб.: Европейский дом, 2000.
6. Семенцов С.В. Развитие Приневья и Приладожья в VIII-XVII вв. – основа создания Санкт-Петербурга и всей Санкт-Петербургской агломерации// Елагинские чтения. Выпуск 1. СПб.: 2003.
7. Сорокин П.Е. О системе расселения в Приневье в допетровское время //Сельская Русь в IX–XVI вв. М.: 2008.
8. Шаляпин Д.В. Купчино. Четыре века истории. 50 лет современности. – СПб.: Центрполиграф, 2013.

Инв. № подл.	Подп. и дата	Взам. инв. №	Инв. № дубл.	Подп. и дата	Ли	Изм.	№ докум.	Подп.	Дата	08/2022-СП-2022-ТО	Лист
											31

СПИСОК ИЛЛЮСТРАЦИЙ

Рис. 1. Санкт-Петербург, «проектирование водопроводных и канализационных сетей для подключения к храму в честь святителя Алексия, митрополита Московского на земельном участке с кадастровым номером 78:13:0007457:20». Расположение Трассы обследования на карте Санкт-Петербурга.

Рис. 2. Санкт-Петербург, «проектирование водопроводных и канализационных сетей для подключения к храму в честь святителя Алексия, митрополита Московского на земельном участке с кадастровым номером 78:13:0007457:20». Расположение Трассы обследования на карте Фрунзенского р-на Санкт-Петербурга.

Рис. 3. Санкт-Петербург, «проектирование водопроводных и канализационных сетей для подключения к храму в честь святителя Алексия, митрополита Московского на земельном участке с кадастровым номером 78:13:0007457:20». Расположение Трассы обследования на карте Фрунзенского р-на Санкт-Петербурга.

Рис. 4. Санкт-Петербург, «проектирование водопроводных и канализационных сетей для подключения к храму в честь святителя Алексия, митрополита Московского на земельном участке с кадастровым номером 78:13:0007457:20». Расположение Трассы обследования на спутниковом снимке.

Рис. 5. Месторасположение Трассы обследования на фрагменте карты «Бывших губерний Иван-Города, Яма, Капорья и Нэтеборга», авторства Бергенгейма 1676 г.

Рис. 6. Месторасположение Трассы обследования на карте Ингерманландии 1727 г.

Рис. 7. Трасса обследования на карте Санкт-Петербургской губернии 1792 г. авторства Соколова.

Рис. 8. Трасса обследования на Семитопографической карте окружности С.Петербурга и Карельского перешейка 1810 г.

Рис. 9. Трасса обследования на Карте окрестностей Санкт-Петербурга, составленной под руководством генерал-лейтенанта Шуберта.

Рис. 10. Трасса обследования на Топографической карте частей Санкт-Петербургской и Выборгской губерний 1867-1869 гг.

Рис. 11. Трасса обследования на Карте района маневров, 2-х верстовой 1891-1913 гг.

Рис. 12. Санкт-Петербург, «проектирование водопроводных и канализационных сетей для подключения к храму в честь святителя Алексия, митрополита Московского на земельном участке с кадастровым номером 78:13:0007457:20». Схема топографического плана трассы обследования.

Рис. 13. Санкт-Петербург, «проектирование водопроводных и канализационных сетей для подключения к храму в честь святителя Алексия, митрополита Московского на земельном участке с кадастровым номером 78:13:0007457:20». Топографический план трассы обследования. Лист 1.

Рис. 14. Санкт-Петербург, «проектирование водопроводных и канализационных сетей для подключения к храму в честь святителя Алексия, митрополита Московского

Изн. № подл.	Подп. и дата	Изн. № дубл.	Взам. изнв. №	Подп. и дата	Ли	Изм.	№ докум.	Подп.	Дата	08/2022-СП-2022-ТО	Лист
											32

на земельном участке с кадастровым номером 78:13:0007457:20». Топографический план трассы обследования. Лист 2.

Рис. 15. Санкт-Петербург, «проектирование водопроводных и канализационных сетей для подключения к храму в честь святителя Алексия, митрополита Московского на земельном участке с кадастровым номером 78:13:0007457:20». Топографический план трассы обследования. Лист 3.

Рис. 16. Санкт-Петербург, «проектирование водопроводных и канализационных сетей для подключения к храму в честь святителя Алексия, митрополита Московского на земельном участке с кадастровым номером 78:13:0007457:20». Расположение точек съемки на спутниковом снимке.

Рис. 17. Санкт-Петербург, «проектирование водопроводных и канализационных сетей для подключения к храму в честь святителя Алексия, митрополита Московского на земельном участке с кадастровым номером 78:13:0007457:20». Общий вид Трассы. Точка съемки 1 Вид на север.

Рис. 18. Санкт-Петербург, «проектирование водопроводных и канализационных сетей для подключения к храму в честь святителя Алексия, митрополита Московского на земельном участке с кадастровым номером 78:13:0007457:20». Общий вид Трассы. Точка съемки 2. Вид на восток.

Рис. 19. Санкт-Петербург, «проектирование водопроводных и канализационных сетей для подключения к храму в честь святителя Алексия, митрополита Московского на земельном участке с кадастровым номером 78:13:0007457:20». Общий вид Трассы. Точка съемки. 2. Вид на юг.

Рис. 20. Санкт-Петербург, «проектирование водопроводных и канализационных сетей для подключения к храму в честь святителя Алексия, митрополита Московского на земельном участке с кадастровым номером 78:13:0007457:20». Общий вид Трассы. Точка съемки 3. Вид на север.

Рис. 21 Санкт-Петербург, «проектирование водопроводных и канализационных сетей для подключения к храму в честь святителя Алексия, митрополита Московского на земельном участке с кадастровым номером 78:13:0007457:20». Общий вид Трассы. Точка съемки 4. Вид на запад.

Рис. 22. Санкт-Петербург, «проектирование водопроводных и канализационных сетей для подключения к храму в честь святителя Алексия, митрополита Московского на земельном участке с кадастровым номером 78:13:0007457:20». Общий вид Трассы. Точка съемки 4. Вид на восток.

Рис. 23. Санкт-Петербург, «проектирование водопроводных и канализационных сетей для подключения к храму в честь святителя Алексия, митрополита Московского на земельном участке с кадастровым номером 78:13:0007457:20». Общий вид Трассы. Точка съемки 5. Вид на запад.

Рис. 24. Санкт-Петербург, «проектирование водопроводных и канализационных сетей для подключения к храму в честь святителя Алексия, митрополита Московского на земельном участке с кадастровым номером 78:13:0007457:20». Общий вид Трассы. Точка съемки 5. Вид на юг.

Ивл. № подл.	Подп. и дата	Ивл. № дубл.	Взам. ивл. №	Подп. и дата	Ли	Изм.	№ докум.	Подп.	Дата	08/2022-СП-2022-ТО	Лист
											33

Рис. 25. Санкт-Петербург, «проектирование водопроводных и канализационных сетей для подключения к храму в честь святителя Алексия, митрополита Московского на земельном участке с кадастровым номером 78:13:0007457:20». Общий вид Трассы. Точка съемки 6. Вид на север.

Рис. 26. Санкт-Петербург, «проектирование водопроводных и канализационных сетей для подключения к храму в честь святителя Алексия, митрополита Московского на земельном участке с кадастровым номером 78:13:0007457:20». Общий вид Трассы. Точка съемки 6. Вид на восток.

Рис. 27. Санкт-Петербург, «проектирование водопроводных и канализационных сетей для подключения к храму в честь святителя Алексия, митрополита Московского на земельном участке с кадастровым номером 78:13:0007457:20». Общий вид Трассы. Точка съемки 7. Вид на запад.

Рис. 28. Санкт-Петербург, «проектирование водопроводных и канализационных сетей для подключения к храму в честь святителя Алексия, митрополита Московского на земельном участке с кадастровым номером 78:13:0007457:20». Общий вид Трассы. Точка съемки 7. Вид на юг.

Рис. 29. Санкт-Петербург, «проектирование водопроводных и канализационных сетей для подключения к храму в честь святителя Алексия, митрополита Московского на земельном участке с кадастровым номером 78:13:0007457:20». Шурф 1. Общий вид до начала работ. Вид на север.

Рис. 30. Санкт-Петербург, «проектирование водопроводных и канализационных сетей для подключения к храму в честь святителя Алексия, митрополита Московского на земельном участке с кадастровым номером 78:13:0007457:20». Шурф 1. Чертежи. План дневной поверхности до начала работ.

Рис. 31. Санкт-Петербург, «проектирование водопроводных и канализационных сетей для подключения к храму в честь святителя Алексия, митрополита Московского на земельном участке с кадастровым номером 78:13:0007457:20». Шурф 1. Фотофиксация по светло-серой глине (материку) – уровень останковки работ. Вид на север.

Рис. 32. Санкт-Петербург, «проектирование водопроводных и канализационных сетей для подключения к храму в честь святителя Алексия, митрополита Московского на земельном участке с кадастровым номером 78:13:0007457:20». Шурф 1. Чертежи. План по материковой поверхности.

Рис. 33. Санкт-Петербург, «проектирование водопроводных и канализационных сетей для подключения к храму в честь святителя Алексия, митрополита Московского на земельном участке с кадастровым номером 78:13:0007457:20». Шурф 1. Фотофиксация стратиграфии северной стенки.

Рис. 34. Санкт-Петербург, «проектирование водопроводных и канализационных сетей для подключения к храму в честь святителя Алексия, митрополита Московского на земельном участке с кадастровым номером 78:13:0007457:20». Шурф 1. Фотофиксация стратиграфии восточной стенки.

Ивл. № подл.	Подп. и дата					
	Взам. инв. №					
	Ивл. № дубл.					
	Подп. и дата					
	Ивл. № подл.					
Ли	Изм.	№ докум.	Подп.	Дата	08/2022-СП-2022-ТО	Лист 34

Рис. 35. Санкт-Петербург, «проектирование водопроводных и канализационных сетей для подключения к храму в честь святителя Алексия, митрополита Московского на земельном участке с кадастровым номером 78:13:0007457:20». Шурф 1. Фотофиксация стратиграфии южной стенки.

Рис. 36. Санкт-Петербург, «проектирование водопроводных и канализационных сетей для подключения к храму в честь святителя Алексия, митрополита Московского на земельном участке с кадастровым номером 78:13:0007457:20». Шурф 1. Фотофиксация стратиграфии западной стенки.

Рис. 37. Санкт-Петербург, «проектирование водопроводных и канализационных сетей для подключения к храму в честь святителя Алексия, митрополита Московского на земельном участке с кадастровым номером 78:13:0007457:20». Шурф 1. Чертежи. Стратиграфические разрезы стенок шурфа.

Рис. 38. Санкт-Петербург, «проектирование водопроводных и канализационных сетей для подключения к храму в честь святителя Алексия, митрополита Московского на земельном участке с кадастровым номером 78:13:0007457:20». Шурф 1. Фотофиксация после рекультивации. Вид на север.

Инв. № подл.	Подп. и дата				
	Взам. инв. №				
	Инв. № дубл.				
	Подп. и дата				
08/2022-СП-2022-ТО					
Ли	Изм.	№ докум.	Подп.	Дата	Лист 35

АЛЬБОМ ИЛЛЮСТРАЦИЙ

Инв. № подл.	Подп. и дата				Инв. № дубл.	Взам. инв. №	Подп. и дата
Ли	Изм.	№ докум.	Подп.	Дата	08/2022-СП-2022-ТО		
					36		



— Трасса обследования

Рис. 1. Санкт-Петербург, «проектирование водопроводных и канализационных сетей для подключения к храму в честь святителя Алексия, митрополита Московского на земельном участке с кадастровым номером 78:13:0007457:20». Расположение Трассы обследования на карте Санкт-Петербурга.

Инв. № подл.	Подп. и дата			
	Взам. инв. №			
Инв. № дубл.	Подп. и дата			
	Взам. инв. №			
Инв. № подл.	Подп. и дата			
	Взам. инв. №			
Инв. № дубл.	Подп. и дата			
	Взам. инв. №			
Инв. № подл.	Подп. и дата			
	Взам. инв. №			
Инв. № дубл.	Подп. и дата			
	Взам. инв. №			
Ли	Изм.	№ докум.	Подп.	Дата
08/2022-СП-2022-ТО				
				Лист
				37

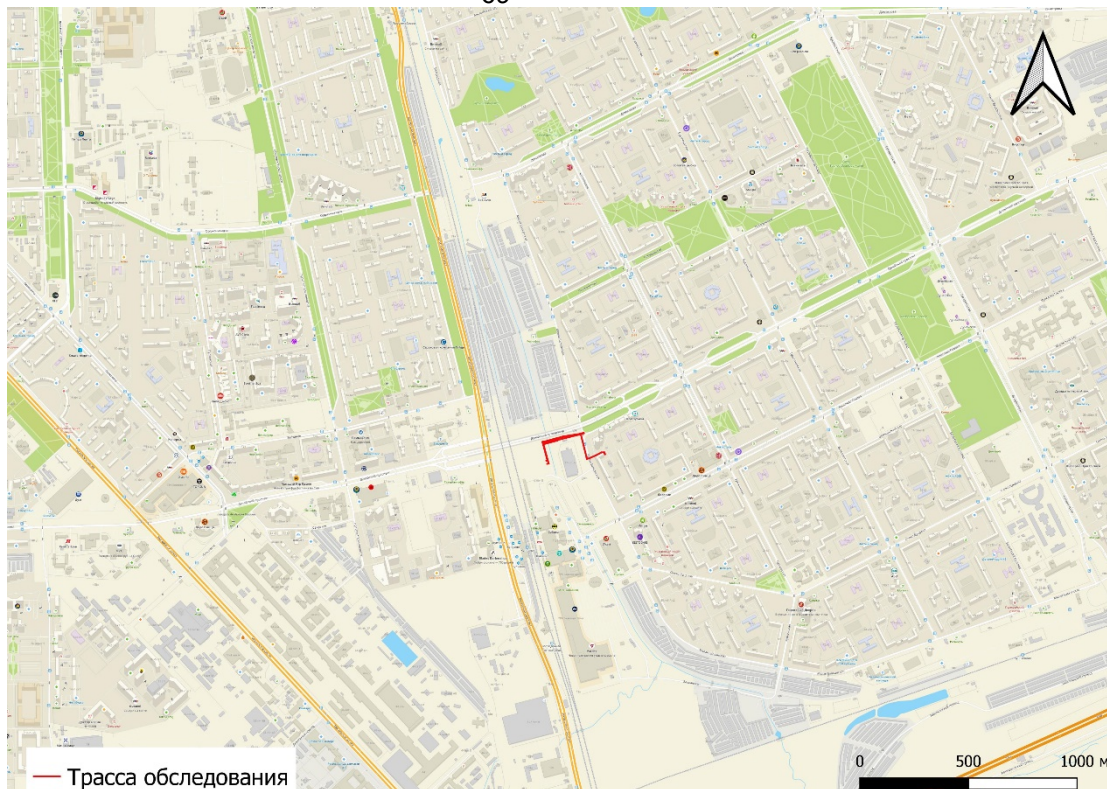


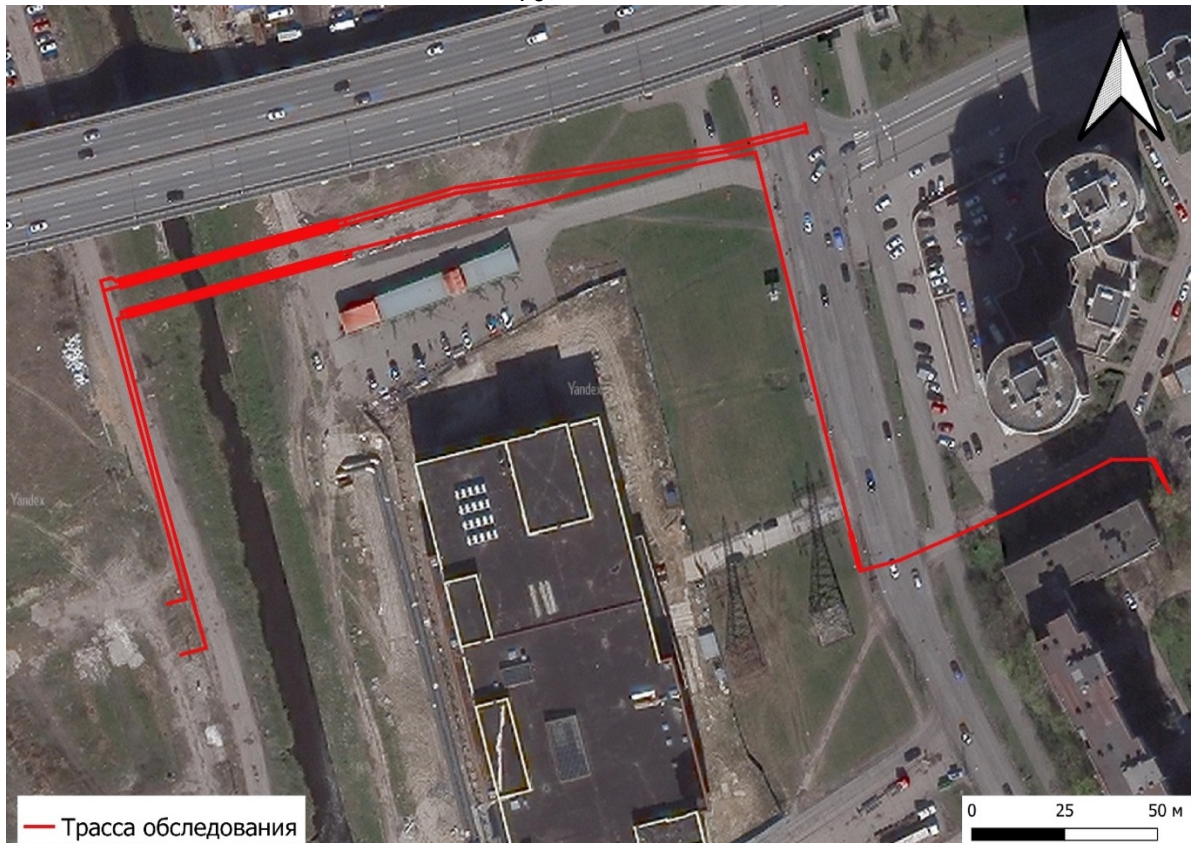
Рис. 2. Санкт-Петербург, «проектирование водопроводных и канализационных сетей для подключения к храму в честь святителя Алексия, митрополита Московского на земельном участке с кадастровым номером 78:13:0007457:20». Расположение Трассы обследования на карте Фрунзенского р-на Санкт-Петербурга.



Рис. 3. Санкт-Петербург, «проектирование водопроводных и канализационных сетей для подключения к храму в честь святителя Алексия, митрополита Московского на земельном участке с кадастровым номером 78:13:0007457:20». Расположение Трассы обследования на карте Фрунзенского р-на Санкт-Петербурга.

Ивл. № подл.	Подп. и дата
Ивл. № дубл.	Взам. инв. №
Ивл. № подл.	Подп. и дата
Ивл. № подл.	Подп. и дата

Ли	Изм.	№ докум.	Подп.	Дата
----	------	----------	-------	------



— Трасса обследования

Рис. 4. Санкт-Петербург, «проектирование водопроводных и канализационных сетей для подключения к храму в честь святителя Алексия, митрополита Московского на земельном участке с кадастровым номером 78:13:0007457:20». Расположение Трассы обследования на спутниковом снимке.



— Трасса обследования

Рис. 5. Месторасположение Трассы обследования на фрагменте карты «Бывших губерний Иван-Города, Яма, Капорья и Нэтеборга», авторства Бергенгейма 1676 г.

Подп. и дата
Взам. инв. №
Инв. № дубл.
Подп. и дата
Инв. № подл.

Ли	Изм.	№ докум.	Подп.	Дата
----	------	----------	-------	------

08/2022-СП-2022-ТО

Лист

39



— Трасса обследования

Рис. 6. Месторасположение Трассы обследования на карте Ингерманландии 1727 г.



— Трасса обследования

Рис. 7. Трасса обследования на карте Санкт-Петербургской губернии 1792 г. авторства Соколова.

Инва. № подл.	Подп. и дата
Инва. № дубл.	Взам. инв. №
Инва. № подл.	Подп. и дата
Инва. № подл.	Инва. № дубл.
Инва. № подл.	Взам. инв. №
Инва. № подл.	Подп. и дата

Ли	Изм.	№ докум.	Подп.	Дата



Рис. 8. Трасса обследования на Семитопографической карте окружности С.Петербурга и Карельского перешейка 1810 г.

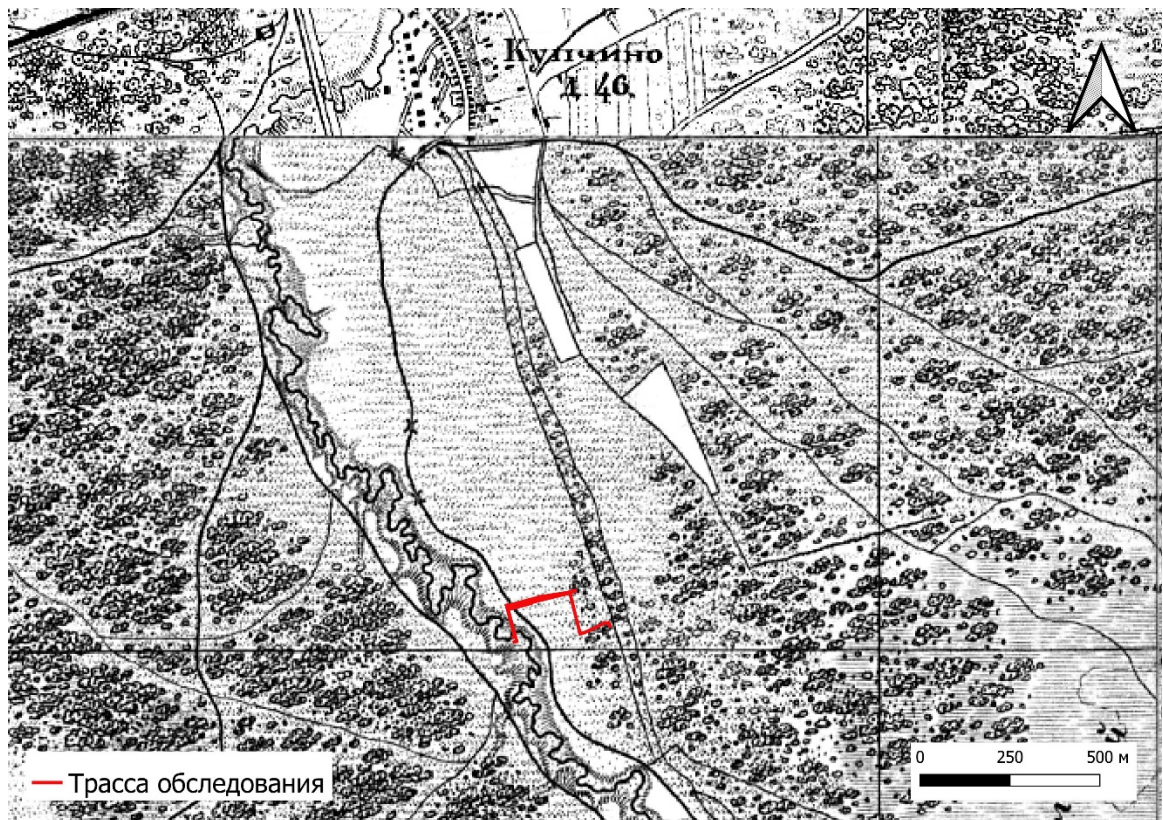


Рис. 9. Трасса обследования на Карте окрестностей Санкт-Петербурга, составленной под руководством генерал-лейтенанта Шуберта

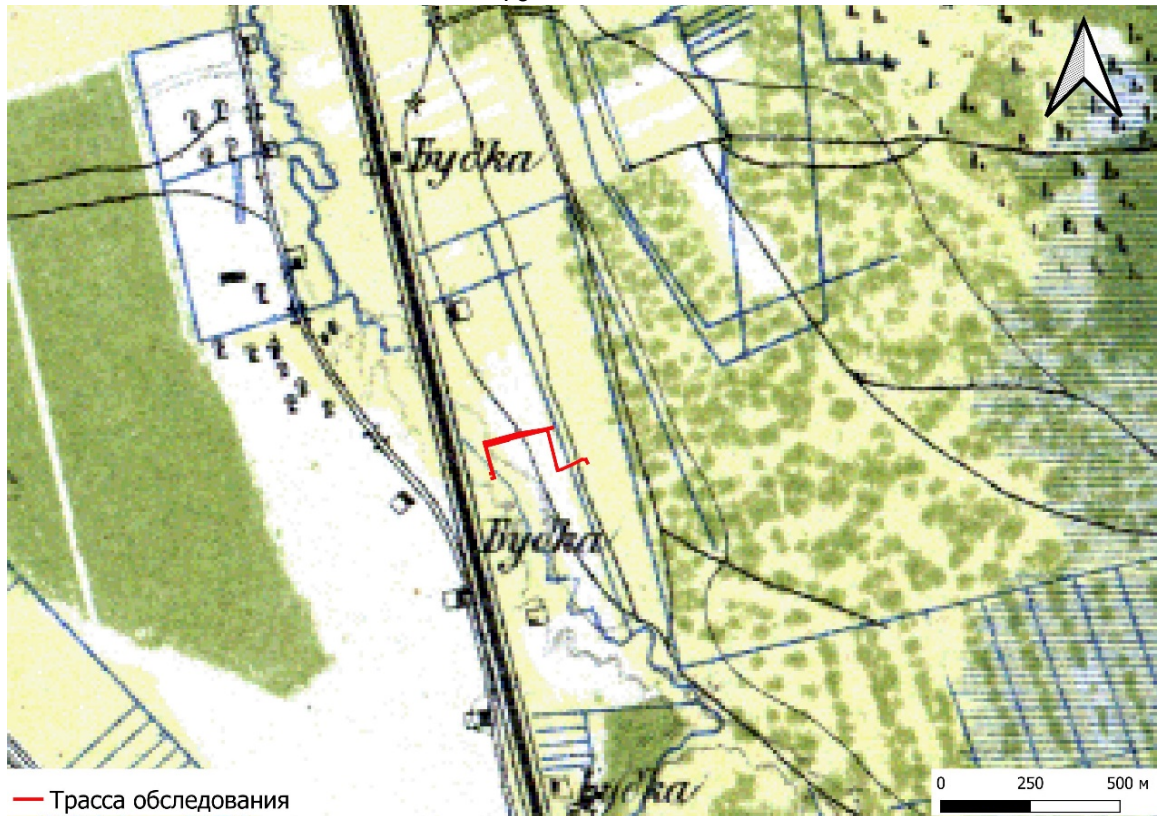
Подп. и дата
Взам. инв. №
Инв. № дубл.
Подп. и дата
Инв. № подл.

Ли	Изм.	№ докум.	Подп.	Дата

08/2022-СП-2022-ТО

Лист

41



— Трасса обследования

Рис. 10. Трасса обследования на Топографической карте частей Санкт-Петербургской и Выборгской губерний 1867-1869 гг.



— Трасса обследования

Рис. 11. Трасса обследования на Карте района маневров, 2-х верстовой 1891-1913 гг.

Подп. и дата

Взам. инв. №

Инв. № дубл.

Подп. и дата

Инв. № подл.

Ли Изм. № докум. Подп. Дата

08/2022-СП-2022-ТО

Лист

42

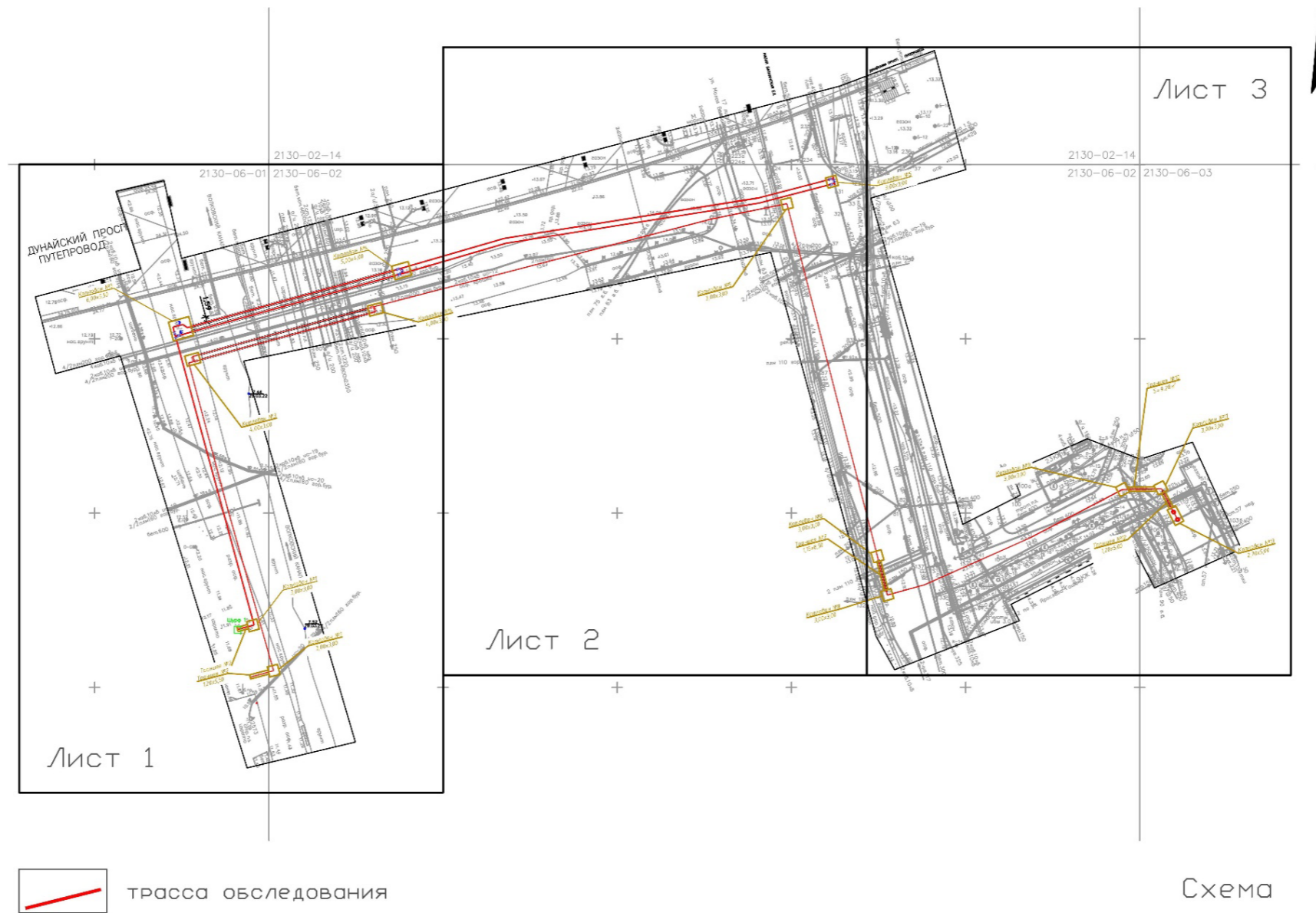


Рис. 12. Санкт-Петербург, «проектирование водопроводных и канализационных сетей для подключения к храму в честь святителя Алексия, митрополита Московского на земельном участке с кадастровым номером 78:13:0007457:20». Схема топографического плана трассы обследования.

Инв. № подп.	Подп. и дата
Инв. № дубл.	Подп. и дата
Взам. инв. №	Подп. и дата

Ли	Изм.	№ докум.	Подп.	Дата

08/2022-СП-2022-ТО

Лист
43

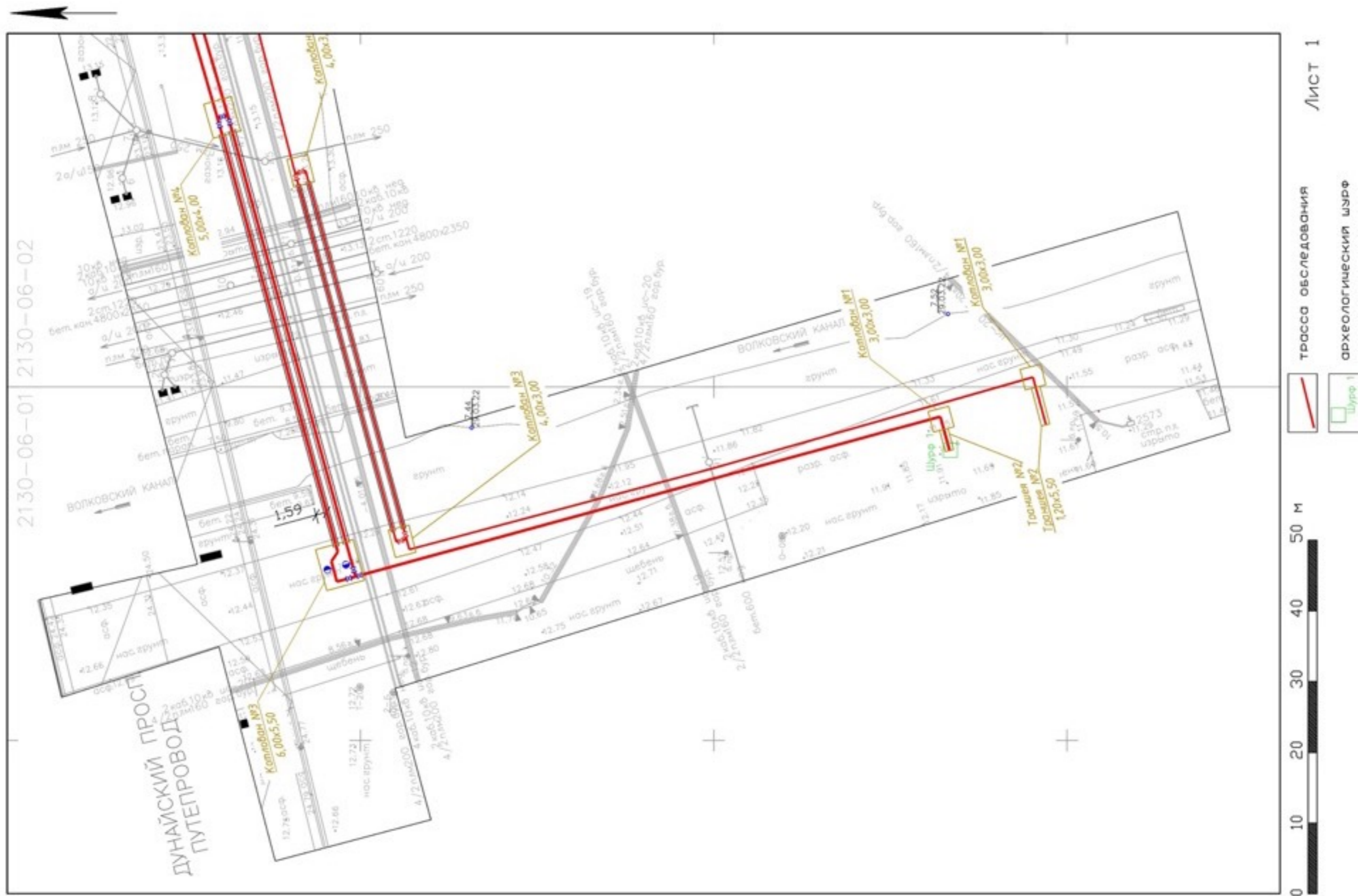


Рис. 13. Санкт-Петербург, «проектирование водопроводных и канализационных сетей для подключения к храму в честь святителя Алексия, митрополита Московского на земельном участке с кадастровым номером 78:13:0007457:20». Топографический план трассы обследования. Лист 1.

Подп. и дата

Взам. инв. №

Инв. № дубл.

Подп. и дата

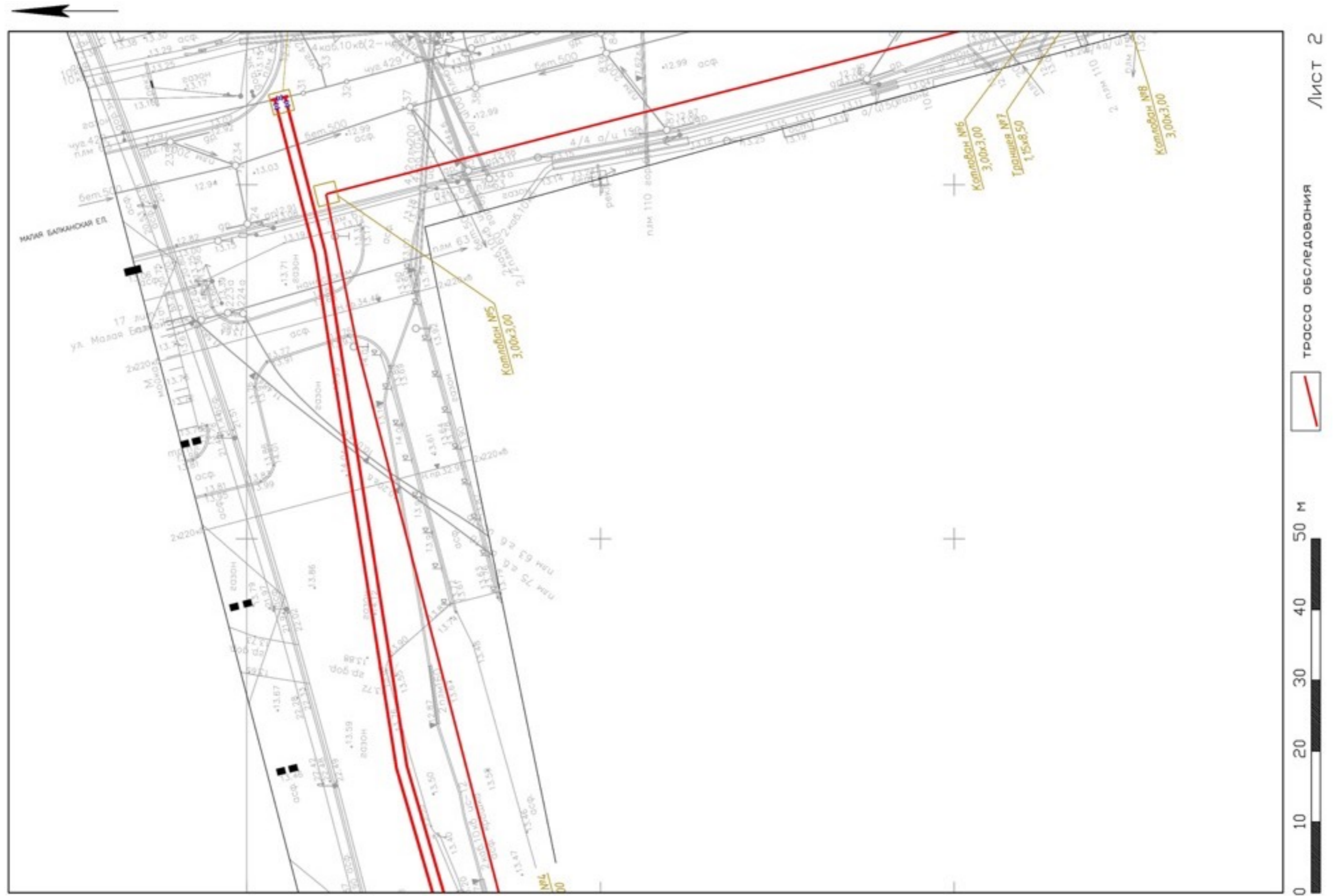
Инв. № подл.

Ли	Изм.	№ докум.	Подп.	Дата

08/2022-СП-2022-ТО

Лист

44



ЛИСТ 2

ТРОСС ОБСЛЕДОВАНИЯ

0 10 20 30 40 50 М

Рис. 14. Санкт-Петербург, «проектирование водопроводных и канализационных сетей для подключения к храму в честь святителя Алексия, митрополита Московского на земельном участке с кадастровым номером 78:13:0007457:20». Топографический план трассы обследования. Лист 2.

Инв. № подл.	Подп. и дата
Инв. № дубл.	Подп. и дата
Взам. инв. №	Подп. и дата

Ли	Изм.	№ докум.	Подп.	Дата

08/2022-СП-2022-ТО

Лист

45



Лист 3

трасса обследования

0 10 20 30 40 50 м

Рис. 15. Санкт-Петербург, «проектирование водопроводных и канализационных сетей для подключения к храму в честь святителя Алексея, митрополита Московского на земельном участке с кадастровым номером 78:13:0007457:20». Топографический план трассы обследования. Лист 3.

Инв. № подл.	Подп. и дата
Инв. № дубл.	Подп. и дата
Взам. инв. №	Подп. и дата

Ли	Изм.	№ докум.	Подп.	Дата

08/2022-СП-2022-ТО

Лист

46

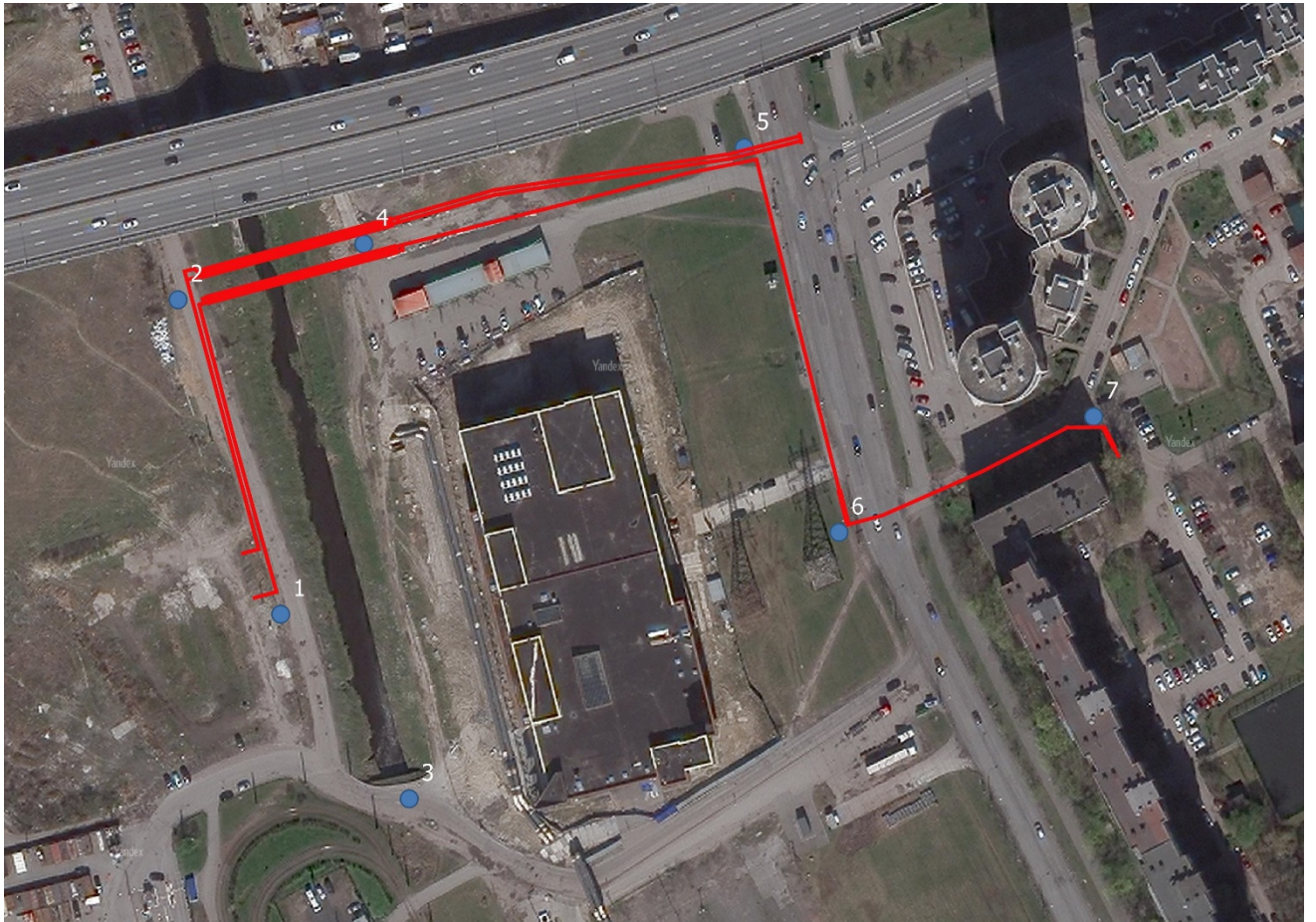


Рис. 16. Санкт-Петербург, «проектирование водопроводных и канализационных сетей для подключения к храму в честь святителя Алексия, митрополита Московского на земельном участке с кадастровым номером 78:13:0007457:20». Расположение точек съемки на спутниковом снимке.

Инва. № подп.	Подп. и дата	Инва. № дубл.	Взам. инв. №	Подп. и дата
Ли	Изм.	№ докум.	Подп.	Дата
08/2022-СП-2022-ТО				Лист 47



Рис. 17. Санкт-Петербург, «проектирование водопроводных и канализационных сетей для подключения к храму в честь святителя Алексия, митрополита Московского на земельном участке с кадастровым номером 78:13:0007457:20». Общий вид Трассы. Точка съемки 1. Вид на север.



Рис. 18. Санкт-Петербург, «проектирование водопроводных и канализационных сетей для подключения к храму в честь святителя Алексия, митрополита Московского на земельном участке с кадастровым номером 78:13:0007457:20». Общий вид Трассы. Точка съемки 2. Вид на восток.

Инва. № подл.	Подп. и дата
Инва. № дубл.	Взам. инв. №
Подп. и дата	Подп. и дата

Ли	Изм.	№ докум.	Подп.	Дата
----	------	----------	-------	------

08/2022-СП-2022-ТО

Лист

48



Рис. 19. Санкт-Петербург, «проектирование водопроводных и канализационных сетей для подключения к храму в честь святителя Алексия, митрополита Московского на земельном участке с кадастровым номером 78:13:0007457:20». Общий вид Трассы. Точка съемки.2. Вид на юг.



Рис. 20. Санкт-Петербург, «проектирование водопроводных и канализационных сетей для подключения к храму в честь святителя Алексия, митрополита Московского на земельном участке с кадастровым номером 78:13:0007457:20». Общий вид Трассы. Точка съемки 3. Вид на север.

Инва. № подп	Подп. и дата
Инва. № дубл.	Взам. инв. №
Инва. № дубл.	Подп. и дата
Инва. № дубл.	Подп. и дата

Ли	Изм.	№ докум.	Подп.	Дата

08/2022-СП-2022-ТО

Лист

49



Рис. 21. Санкт-Петербург, «проектирование водопроводных и канализационных сетей для подключения к храму в честь святителя Алексия, митрополита Московского на земельном участке с кадастровым номером 78:13:0007457:20». Общий вид Трассы. Точка съемки 4. Вид на запад.



Рис. 22. Санкт-Петербург, «проектирование водопроводных и канализационных сетей для подключения к храму в честь святителя Алексия, митрополита Московского на земельном участке с кадастровым номером 78:13:0007457:20». Общий вид Трассы. Точка съемки 4. Вид на восток.

Инва. № подл.	Подп. и дата
Инва. № дубл.	Взам. инв. №
Подп. и дата	
Инва. № подл.	

Ли	Изм.	№ докум.	Подп.	Дата

08/2022-СП-2022-ТО

Лист

50



Рис. 23. Санкт-Петербург, «проектирование водопроводных и канализационных сетей для подключения к храму в честь святителя Алексия, митрополита Московского на земельном участке с кадастровым номером 78:13:0007457:20». Общий вид Трассы. Точка съемки 5. Вид на запад.



Рис. 24. Санкт-Петербург, «проектирование водопроводных и канализационных сетей для подключения к храму в честь святителя Алексия, митрополита Московского на земельном участке с кадастровым номером 78:13:0007457:20». Общий вид Трассы. Точка съемки 5. Вид на юг.

Инва. № подл.	Подп. и дата
Инва. № дубл.	Взам. инв. №
Инва. № инв. №	Подп. и дата
Инва. № инв. №	Подп. и дата

Ли	Изм.	№ докум.	Подп.	Дата

08/2022-СП-2022-ТО

Лист

51



Рис. 25. Санкт-Петербург, «проектирование водопроводных и канализационных сетей для подключения к храму в честь святителя Алексия, митрополита Московского на земельном участке с кадастровым номером 78:13:0007457:20». Общий вид Трассы. Точка съемки 6. Вид на север.



Рис. 26. Санкт-Петербург, «проектирование водопроводных и канализационных сетей для подключения к храму в честь святителя Алексия, митрополита Московского на земельном участке с кадастровым номером 78:13:0007457:20». Общий вид Трассы. Точка съемки 6. Вид на восток.

Инва. № подп	Подп. и дата
Инва. № дубл.	Взам. инв. №
Инва. № инв.	Подп. и дата
Инва. № инв.	Подп. и дата
Инва. № инв.	Подп. и дата

Ли	Изм.	№ докум.	Подп.	Дата

08/2022-СП-2022-ТО

Лист

52



Рис. 27. Санкт-Петербург, «проектирование водопроводных и канализационных сетей для подключения к храму в честь святителя Алексия, митрополита Московского на земельном участке с кадастровым номером 78:13:0007457:20». Общий вид Трассы. Точка съемки 7. Вид на запад.



Рис. 28. Санкт-Петербург, «проектирование водопроводных и канализационных сетей для подключения к храму в честь святителя Алексия, митрополита Московского на земельном участке с кадастровым номером 78:13:0007457:20». Общий вид Трассы. Точка съемки 7. Вид на юг.

Подп. и дата
Взам. инв. №
Инв. № дубл.
Подп. и дата
Инв. № подл.

Ли	Изм.	№ докум.	Подп.	Дата
----	------	----------	-------	------

08/2022-СП-2022-ТО

Лист

53



Рис. 29. Санкт-Петербург, «проектирование водопроводных и канализационных сетей для подключения к храму в честь святителя Алексия, митрополита Московского на земельном участке с кадастровым номером 78:13:0007457:20». Шурф 1. Общий вид до начала работ. Вид на север.

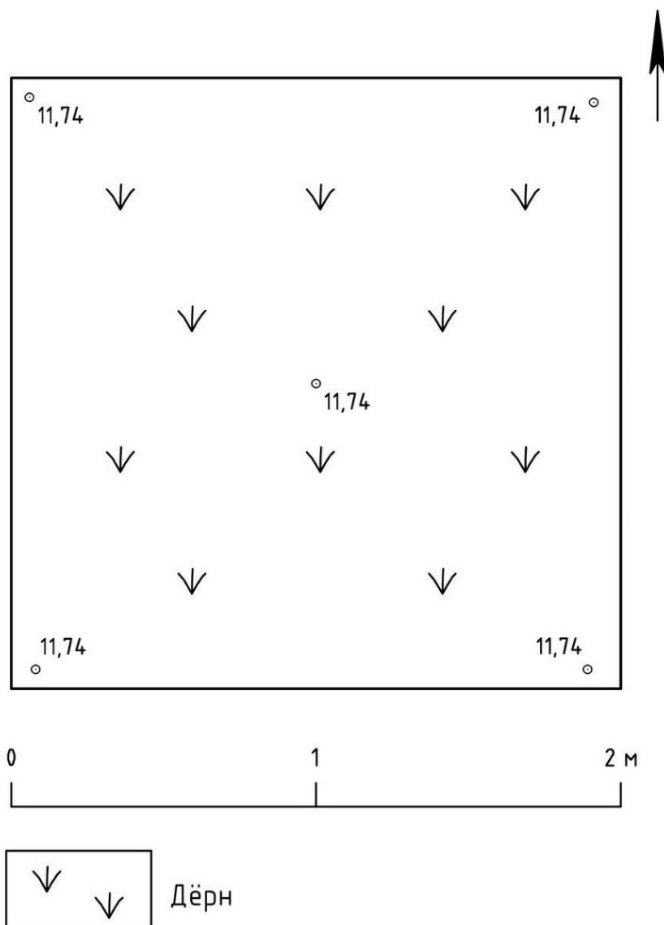


Рис. 30. Санкт-Петербург, «проектирование водопроводных и канализационных сетей для подключения к храму в честь святителя Алексия, митрополита Московского на земельном участке с кадастровым номером 78:13:0007457:20». Шурф 1. Чертежи. План дневной поверхности до начала работ.

Инва. № дубл.	Взам. инв. №	Подп. и дата
Инва. № подл.	Инва. № подл.	Инва. № подл.
Инва. № подл.	Инва. № подл.	Инва. № подл.
Инва. № подл.	Инва. № подл.	Инва. № подл.
Инва. № подл.	Инва. № подл.	Инва. № подл.

Ли	Изм.	№ докум.	Подп.	Дата

08/2022-СП-2022-ТО

Лист

54



Рис. 31. Санкт-Петербург, «проектирование водопроводных и канализационных сетей для подключения к храму в честь святителя Алексия, митрополита Московского на земельном участке с кадастровым номером 78:13:0007457:20». Шурф 1. Фотофиксация по светло-серой глине (материку) – уровень остановки работ. Вид на север.

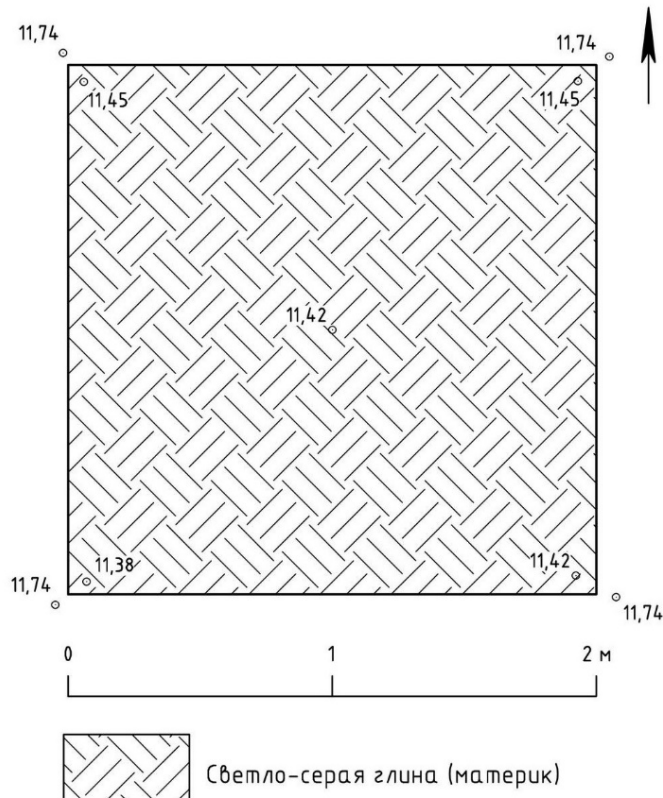


Рис. 32. Санкт-Петербург, «проектирование водопроводных и канализационных сетей для подключения к храму в честь святителя Алексия, митрополита Московского на земельном участке с кадастровым номером 78:13:0007457:20». Шурф 1. Чертежи. План по материковой поверхности.

Инва. № подл.	Подп. и дата
Инва. № дубл.	Взам. инв. №
Инва. № подл.	Подп. и дата
Инва. № подл.	Подп. и дата

Ли	Изм.	№ докум.	Подп.	Дата

08/2022-СП-2022-ТО

Лист

55



Рис. 33. Санкт-Петербург, «проектирование водопроводных и канализационных сетей для подключения к храму в честь святителя Алексия, митрополита Московского на земельном участке с кадастровым номером 78:13:0007457:20». Шурф 1. Фотофиксация стратиграфии северной стенки.



Рис. 34. Санкт-Петербург, «проектирование водопроводных и канализационных сетей для подключения к храму в честь святителя Алексия, митрополита Московского на земельном участке с кадастровым номером 78:13:0007457:20». Шурф 1. Фотофиксация стратиграфии восточной стенки.



Рис. 35. Санкт-Петербург, «проектирование водопроводных и канализационных сетей для подключения к храму в честь святителя Алексия, митрополита Московского на земельном участке с кадастровым номером 78:13:0007457:20». Шурф 1. Фотофиксация стратиграфии южной стенки.

Подп. и дата
Взам. инв. №
Инв. № дубл.
Подп. и дата
Инв. № подл.

Ли	Изм.	№ докум.	Подп.	Дата
----	------	----------	-------	------



Рис. 36. Санкт-Петербург, «проектирование водопроводных и канализационных сетей для подключения к храму в честь святителя Алексия, митрополита Московского на земельном участке с кадастровым номером 78:13:0007457:20». Шурф 1. Фотофиксация стратиграфии западной стенки.

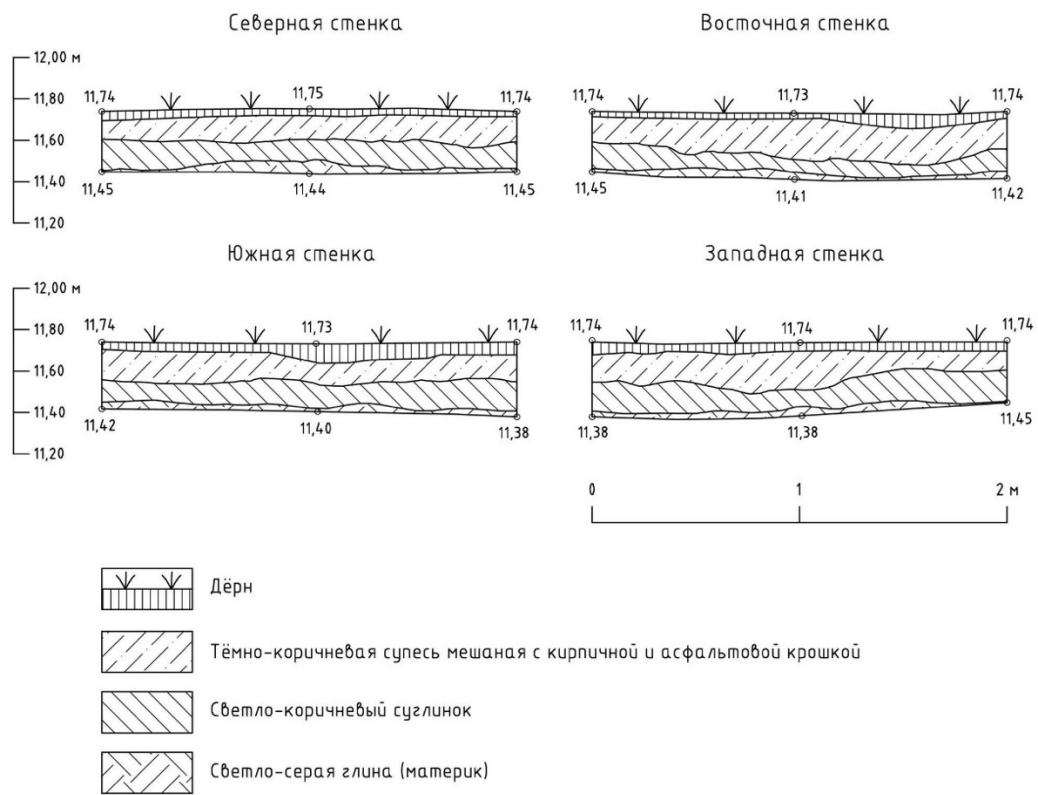


Рис. 37. Санкт-Петербург, «проектирование водопроводных и канализационных сетей для подключения к храму в честь святителя Алексия, митрополита Московского на земельном участке с кадастровым номером 78:13:0007457:20». Шурф 1. Чертежи. Стратиграфические разрезы стенок шурфа.

Подп. и дата
Взам. инв. №
Инв. № дубл.
Подп. и дата
Инв. № подп.

Ли	Изм.	№ докум.	Подп.	Дата
----	------	----------	-------	------

ПРИЛОЖЕНИЕ Б. КОПИЯ ПИСЬМА КГИОП



ПРАВИТЕЛЬСТВО САНКТ-ПЕТЕРБУРГА

КОМПИТЕТ ПО ГОСУДАРСТВЕННОМУ
КОНТРОЛЮ, ИСПОЛЬЗОВАНИЮ
И ОХРАНЕ ПАМЯТНИКОВ
ИСТОРИИ И КУЛЬТУРЫ
(КГИОП)

пл. Ломоносова, д.1, Санкт-Петербург, 191023
Тел. (812) 315-43-03, (812) 571-64-31, факс (812) 710-42-45
E-mail: kgiop@gov.spb.ru
<https://www.gov.spb.ru>, <http://kgiop.ru/>

Сакрюкиной Ю.К.
julia_sakryukina@mail.ru

№01-43-18406/22-0-1 от 09.08.2022

№ 01-43-18406/22-0-0 от 11.07.2022

На № 881705 от 11.07.2022

В ответ на Ваше обращение КГИОП сообщает, что земельный участок по объекту строительства водопроводных и канализационных сетей для подключения храма в честь святителя Алексия, митрополита Московского на земельном участке с кадастровым номером 78:13:0007457:20 расположен в границах:

– вне зон охраны объектов культурного наследия.

Закон Санкт-Петербурга от 19.01.2009 № 820-7 (в редакции, вступившей в силу 01.08.2021) "О границах объединенных зон охраны объектов культурного наследия, расположенных на территории Санкт-Петербурга, режимах использования земель и требованиях к градостроительным регламентам в границах указанных зон".

В пределах границ вышеуказанного земельного участка отсутствуют объекты (выявленные объекты) культурного наследия, объекты культурного наследия, включенные в Единый государственный реестр объектов культурного наследия (памятников истории и культуры) народов Российской Федерации, а также защитная зона объектов культурного наследия.

К границам участка непосредственно не примыкают объекты (выявленные объекты) культурного наследия.

16.06.2021 г. опубликован приказ Министерства культуры Российской Федерации (далее – Минкультуры России) от 30.10.2020 №1295 «Об утверждении предмета охраны, границ территории и требований к градостроительным регламентам в границах территории исторического поселения федерального значения город Санкт-Петербург» (далее – историческое поселение).

Земельный участок расположен вне границ территории исторического поселения, утвержденного вышеуказанным приказом Минкультуры России.

КГИОП не располагает сведениями о наличии либо отсутствии объектов, обладающих признаками объектов культурного наследия, на рассматриваемом земельном участке. В связи с этим, а также в соответствии с требованиями ст. 30 Федерального закона № 73-ФЗ от 25.06.2002 г. «Об объектах культурного наследия (памятниках истории и культуры) народов Российской Федерации», требуется проведение государственной историко-культурной экспертизы земельного участка. Согласно требованиям п. 11.3 постановления Правительства Российской Федерации от 15.07.2009 № 569 «Об утверждении Положения о государственной историко-культурной экспертизе» государственная историко-культурная экспертиза земельного участка проводится путем археологической разведки.

Данное письмо носит информативный характер и не является разрешением на производство работ.

**Начальник Управления
государственного реестра
объектов культурного наследия**



П.О. Яковлев

Дьяконов Н.П.
(812)417-43-33
Петрова А.А.
(812)417-43-46

Приложение 4

**Схема расположения земельного участка на кадастровой карте
территории**

93
**Схема земельного участка по объекту строительства водопроводных и канализационных сетей для
 подключения храма в честь святителя Алексия, митрополита Московского на земельном участке с кадастровым
 номером 78:13:0007457:20 на публичной кадастровой карте**



N	Y	X		
1	117495.1042	82906.79747	51	117226.9916 82943.08553
2	117506.2829	82906.98411	52	117424.658 82886.59967
3	117398.7114	82988.705	53	117427.0239 82877.399
4	117424.697	82887.65202	54	117425.2344 82886.76613
5	117377.14	82984.36	55	117427.6003 82877.56546
6	117398.6937	82988.77404	56	117427.561 82876.51437
7	117225.3288	82954.10983	57	117424.697 82887.65202
8	117226.6464	82953.20237	58	117468.499 82892.93499
9	117224.3635	82953.84864	59	117495.1042 82906.79747
10	117225.3288	82954.10983	60	117438.233 82879.44982
11	117223.1613	82950.69568	61	117468.499 82892.93499
12	117245.7845	82867.95956	62	117427.561 82876.51437
13	117245.7919	82867.93261	63	117438.233 82879.44982
14	117240.97	82866.61	64	117281.164 82959.48423
15	117288.4319	82968.77802	65	117377.14 82984.36
16	117317.9466	82977.36731	66	117281.164 82959.48423
17	117317.9466	82977.36731	67	117280.1996 82959.2197
18	117390.6454	82988.90127	68	117227.2502 82953.76914
19	117390.6454	82988.90127	69	117285.7394 82970.00212
20	117412.4193	82994.57095	70	117227.4612 82953.02596
21	117288.0335	82970.22415	71	117285.9631 82969.21307
22	117317.5764	82978.82089	72	117227.6455 82952.36847
23	117317.5764	82978.82089	73	117286.1382 82968.58682
24	117390.3133	82990.36482	74	117227.924 82951.52599
25	117390.3133	82990.36482	75	117286.4241 82967.71765
26	117412.0872	82996.0345	76	117229.7892 82944.15359
27	117411.9644	82996.57568	77	117278.9725 82957.6442
28	117412.5231	82994.11351	78	117229.9479 82943.57496
29	117288.0335	82970.22415	79	117279.1313 82957.06557
30	117288.4319	82968.77802	80	117229.3912 82945.59983
31	117223.1613	82950.69568	81	117278.5745 82959.09044
32	117225.0919	82951.21806	82	117229.5499 82945.0212
33	117222.433	82953.32626	83	117278.7333 82958.51181
34	117224.3635	82953.84864	84	117280.5976 82957.77347
35	117222.4604	82953.3338	85	117280.201 82959.2147
36	117223.1636	82950.69628	86	117228.0605 82944.92376
37	117226.6464	82953.20237	87	117280.1996 82959.2197
38	117288.0335	82970.22415	88	117228.4585 82943.47753
39	117225.0919	82951.21806	89	117280.5976 82957.77347
40	117288.4319	82968.77802	90	117228.4585 82943.47753
41	117509.7486	82900.33283	91	117228.0619 82944.92413
42	117510.8705	82898.1998	92	117226.9916 82943.08553
43	117506.7852	82906.682	93	117228.4585 82943.47753
44	117509.5521	82901.35805	94	117244.62 82852.97
45	117506.2529	82906.40503	95	117251.3707 82854.82165
46	117509.0198	82901.08108		
47	117509.7486	82900.33283		
48	117506.2829	82906.98411		
49	117251.3707	82854.82165		
50	117238.4037	82900.3788		

Приложение 5

**Копия письма ООО «ВотерПрайсИнвест» № 1076/22 от
14.12.2022 г. с обоснованием отсутствия градостроительного
плана земельного участка**



ООО «ВотерПрайсИнвест»
 196006, г. Санкт-Петербург,
 Московский пр., д. 103, к. 3,
 лит. А, оф. 206
 Тел.: (812)339-09-12, тел./факс: (812)339-35-53
 www.waterprice.ru, waterprice@mail.ru

Заместителю директора
 ФГБУН «Институт истории
 материальной культуры»
 Российской академии наук
 Н.Ф. Соловьевой

Исх. № 1076/М от 14.12.2022 г.

Уважаемая Наталья Федоровна!

В целях проведения научно-исследовательского археологического обследования территории объекта «Выполнение комплекса технологически и функционально связанных проектно-изыскательских и строительно-монтажных работ по строительству водопроводных и канализационных сетей для подключения храма святителя Алексия, Митрополита Московского по адресу: Санкт-Петербург, Малая Балканская улица, участок 1, (юго-западнее пересечения с Дунайским проспектом)», сообщаем следующее.

Объект «Выполнение комплекса технологически и функционально связанных проектно-изыскательских и строительно-монтажных работ по строительству

водопроводных и канализационных сетей для подключения храма святителя Алексия, Митрополита Московского по адресу: Санкт-Петербург, Малая Балканская улица, участок 1, (юго-западнее пересечения с Дунайским проспектом) является линейным объектом (п. 10.1 ст. 1 «Градостроительный кодекс Российской Федерации» от 29.12.2004 №190-ФЗ);

В соответствии с ч. 5, п. 3 ст. 41 Градостроительного кодекса Российской Федерации для линейных объектов подготовка документации по планировке территорий в целях размещения объекта капитального строительства является обязательной (за исключением случая, если размещение линейного объекта планируется осуществлять на землях или земельных участках, находящихся в государственной или муниципальной собственности, и для размещения такого линейного объекта не требуются предоставление земельных участков, находящихся в государственной или муниципальной собственности, и установление сервитутов). В соответствии с п. 4 ст. 41 Градостроительного кодекса Российской Федерации видами документации по планировке территории являются проект планировки территории и проект межевания территории, градостроительный план земельного участка не является документацией по планировке территории и не разрабатывается.

Главный инженер проекта

Павлова Е.В.

Приложение 6

**Копия письма ООО «ВотерПрайсИнвест» № 1075/22 от
14.12.2022 г. с обоснованием отсутствия Выписки из Единого
государственного реестра недвижимости об объекте
недвижимости**



ООО «ВотерПрайсИнвест»
196006, г. Санкт-Петербург,
Московский пр., д. 103, к. 3,
лит. А, оф. 206
Тел.: (812)339-09-12, тел./факс: (812)339-35-53
www.waterprice.ru, waterprice@mail.ru

Заместителю директора
ФГБУН «Институт истории
материальной культуры»
Российской академии наук
Н.Ф. Соловьевой

Исх. № *1075/22* от 14.12.2022 г.

Уважаемая Наталья Федоровна!

В целях проведения научно-исследовательских работ в виде историко-культурного научного археологического обследования (разведки) с целью проведения государственной историко-культурной земельной экспертизы по объекту: «Выполнение комплекса технологически и функционально связанных проектно-изыскательских и строительно-монтажных работ по строительству водопроводных и канализационных сетей для подключения храма святителя Алексия, Митрополита Московского по адресу: Санкт-Петербург, Малая Балканская улица, участок 1, (юго-западнее пересечения с Дунайским проспектом) (далее-Объект), сообщаю, Объект находится в границе кадастрового квартала: 78:13:0007457, 78:13:0007456, 78:13:0007432

Главный инженер проекта

Павлова Е.В.

Приложение 9

Сведения об экспертах

Сведения об экспертах:

Фамилия, имя, отчество	Городилов Андрей Юрьевич
Образование	высшее
Специальность	история, археология
Ученая степень (звание)	-
Стаж работы	17 лет
Место работы и должность	н.с. ИИМК РАН
Реквизиты аттестации	Государственный эксперт по проведению историко-культурной экспертизы (приказ Министерства культуры Российской Федерации № 219 от 27.02.2019 г. «Об утверждении статуса аттестованного эксперта по проведению государственной историко-культурной экспертизы» (п. 34)) Объекты экспертизы: <ul style="list-style-type: none"> - выявленные объекты культурного наследия в целях обоснования целесообразности включения данных объектов в реестр; - документы, обосновывающие включение объектов культурного наследия в реестр.
Фамилия, имя, отчество	Лазаретов Игорь Павлович
Образование	высшее
Специальность	история
Ученая степень (звание)	кандидат исторических наук
Стаж работы	35 лет
Место работы и должность	ст.н.с. ИИМК РАН
Реквизиты аттестации	Государственный эксперт по проведению историко-культурной экспертизы (приказ Министерства культуры Российской Федерации № 1537 от 17.09.2021 г. «Об утверждении статуса аттестованного эксперта по проведению государственной историко-культурной экспертизы» (п. 13)) Объекты экспертизы: <ul style="list-style-type: none"> - выявленные объекты культурного наследия в целях обоснования целесообразности включения данных объектов в реестр; - документы, обосновывающие включение объектов культурного наследия в реестр; - документы, обосновывающие исключение объектов культурного наследия из реестра;

	<ul style="list-style-type: none"> - земли, подлежащие воздействию земляных, строительных, мелиоративных, хозяйственных работ, предусмотренных статьей 25 Лесного кодекса Российской Федерации работ по использованию лесов (за исключением работ, указанных в пунктах 3, 4 и 7 части 1 статьи 25 Лесного кодекса Российской Федерации) и иных работ, в случае, если орган охраны объектов культурного наследия не имеет данных об отсутствии на указанных землях объектов культурного наследия, включенных в реестр, выявленных объектов культурного наследия либо объектов, обладающих признаками объекта культурного наследия; - документация, за исключением научных отчетов о выполненных археологических полевых работах, содержащая результаты исследований, в соответствии с которыми определяется наличие или отсутствие объектов, обладающих признаками объекта культурного наследия, на земельных участках, подлежащих воздействию земляных, строительных, мелиоративных, хозяйственных работ, работ по использованию лесов и иных работ; - документация или разделы документации, обосновывающие меры по обеспечению сохранности объекта культурного наследия, включенного в реестр, выявленного объекта культурного наследия либо объекта, обладающего признаками объекта культурного наследия, при проведении земляных, мелиоративных, хозяйственных работ, указанных в настоящей статье работ по использованию лесов и иных работ в границах территории объекта культурного наследия либо на земельном участке, непосредственно связанном с земельным участком в границах территории объекта культурного наследия
Фамилия, имя, отчество	Поляков Андрей Владимирович
Образование	высшее
Специальность	история
Ученая степень (звание)	доктор исторических наук
Стаж работы	21 год
Место работы и должность	ст.н.с. ИИМК РАН, директор ИИМК РАН
Реквизиты аттестации	Государственный эксперт по проведению историко-культурной экспертизы (приказ Министерства культуры Российской Федерации № 1668 от 11.10.2021 г. «Об утверждении статуса аттестованного эксперта по проведению

	<p>государственной историко-культурной экспертизы» (п. 23))</p> <p>Объекты экспертизы:</p> <ul style="list-style-type: none">- выявленные объекты культурного наследия в целях обоснования целесообразности включения данных объектов в реестр;- документы, обосновывающие включение объектов культурного наследия в реестр;- документы, обосновывающие исключение объектов культурного наследия из реестра;- земли, подлежащие воздействию земляных, строительных, мелиоративных, хозяйственных работ, предусмотренных статьей 25 Лесного кодекса Российской Федерации работ по использованию лесов (за исключением работ, указанных в пунктах 3, 4 и 7 части 1 статьи 25 Лесного кодекса Российской Федерации) и иных работ, в случае, если указанные земли расположены в границах территорий, утвержденных в соответствии с пунктом 34.2 пункта 1 статьи 9 Федерального закона;- документация или разделы документации, обосновывающие меры по обеспечению сохранности объекта культурного наследия, включенного в реестр, выявленного объекта культурного наследия либо объекта, обладающего признаками объекта культурного наследия, при проведении земляных, мелиоративных, хозяйственных работ, указанных в настоящей статье работ, указанных в статье 30 Федерального закона работ по использованию лесов и иных работ в границах территории объекта культурного наследия либо на земельном участке, непосредственно связанном с земельным участком в границах территории объекта культурного наследия;- документация, за исключением научных отчетов о выполненных археологических полевых работах, содержащая результаты исследований, в соответствии с которыми определяется наличие или отсутствие объектов, обладающих признаками объекта культурного наследия, на земельных участках, подлежащих воздействию земляных, строительных, мелиоративных, хозяйственных
--	--

	работ, указанных в статье 30 Федерального закона работ по использованию лесов и иных работ;
Фамилия, имя, отчество	Садыков Тимур Рашитович
Образование	высшее
Специальность	история
Ученая степень (звание)	-
Стаж работы	11 лет
Место работы и должность	и.о. м.н.с. ИИМК РАН
Реквизиты аттестации	Государственный эксперт по проведению историко-культурной экспертизы (приказ Министерства культуры Российской Федерации № 235 от 01.03.2022 г. «Об утверждении статуса аттестованного эксперта по проведению государственной историко-культурной экспертизы» (п. 25)) Объекты экспертизы: <ul style="list-style-type: none"> - выявленные объекты культурного наследия в целях обоснования целесообразности включения данных объектов в реестр; - документы, обосновывающие включение объектов культурного наследия в реестр;
Фамилия, имя, отчество	Соловьев Сергей Львович
Образование	высшее
Специальность	история
Ученая степень (звание)	кандидат исторических наук
Стаж работы	44 года
Место работы и должность	и.о. ст.н.с. ИИМК РАН
Реквизиты аттестации	Государственный эксперт по проведению историко-культурной экспертизы (приказ Министерства культуры Российской Федерации № 235 от 01.03.2022 г. «Об утверждении статуса аттестованного эксперта по проведению государственной историко-культурной экспертизы» (п. 26)) Объекты экспертизы: <ul style="list-style-type: none"> - выявленные объекты культурного наследия в целях обоснования целесообразности включения данных объектов в реестр;

	<ul style="list-style-type: none"> - документы, обосновывающие включение объектов культурного наследия в реестр; - документы, обосновывающие исключение объектов культурного наследия из реестра; - земли, подлежащие воздействию земляных, строительных, мелиоративных, хозяйственных работ, предусмотренных статьей 25 Лесного кодекса Российской Федерации работ по использованию лесов (за исключением работ, указанных в пунктах 3, 4 и 7 части 1 статьи 25 Лесного кодекса Российской Федерации) и иных работ, в случае, если указанные земли расположены в границах территорий, утвержденных в соответствии с пунктом 34.2 пункта 1 статьи 9 Федерального закона; - документация или разделы документации, обосновывающие меры по обеспечению сохранности объекта культурного наследия, включенного в реестр, выявленного объекта культурного наследия либо объекта, обладающего признаками объекта культурного наследия, при проведении земляных, мелиоративных, хозяйственных работ, указанных в настоящей статье работ, указанных в статье 30 Федерального закона работ по использованию лесов и иных работ в границах территории объекта культурного наследия либо на земельном участке, непосредственно связанном с земельным участком в границах территории объекта культурного наследия; - документация, за исключением научных отчетов о выполненных археологических полевых работах, содержащая результаты исследований, в соответствии с которыми определяется наличие или отсутствие объектов, обладающих признаками объекта культурного наследия, на земельных участках, подлежащих воздействию земляных, строительных, мелиоративных, хозяйственных работ, указанных в статье 30 Федерального закона работ по использованию лесов и иных работ
Фамилия, имя, отчество	Субботин Андрей Викторович
Образование	высшее
Специальность	история
Ученая степень (звание)	кандидат исторических наук

Стаж работы	46 лет
Место работы и должность	ст.н.с. ИИМК РАН
Реквизиты аттестации	<p>Государственный эксперт по проведению историко-культурной экспертизы (приказ Министерства культуры Российской Федерации № 1668 от 11.10.2021 г. «Об утверждении статуса аттестованного эксперта по проведению государственной историко-культурной экспертизы» (п. 26))</p> <p>Объекты экспертизы:</p> <ul style="list-style-type: none"> - выявленные объекты культурного наследия в целях обоснования целесообразности включения данных объектов в реестр; - документы, обосновывающие включение объектов культурного наследия в реестр; - документы, обосновывающие исключение объектов культурного наследия из реестра; - земли, подлежащие воздействию земляных, строительных, мелиоративных, хозяйственных работ, предусмотренных статьей 25 Лесного кодекса Российской Федерации работ по использованию лесов (за исключением работ, указанных в пунктах 3, 4 и 7 части 1 статьи 25 Лесного кодекса Российской Федерации) и иных работ, в случае, если указанные земли расположены в границах территорий, утвержденных в соответствии с пунктом 34.2 пункта 1 статьи 9 Федерального закона; - документация или разделы документации, обосновывающие меры по обеспечению сохранности объекта культурного наследия, включенного в реестр, выявленного объекта культурного наследия либо объекта, обладающего признаками объекта культурного наследия, при проведении земляных, мелиоративных, хозяйственных работ, указанных в настоящей статье работ, указанных в статье 30 Федерального закона работ по использованию лесов и иных работ в границах территории объекта культурного наследия либо на земельном участке, непосредственно связанном с земельным участком в границах территории объекта культурного наследия;

	- документация, за исключением научных отчетов о выполненных археологических полевых работах, содержащая результаты исследований, в соответствии с которыми определяется наличие или отсутствие объектов, обладающих признаками объекта культурного наследия, на земельных участках, подлежащих воздействию земляных, строительных, мелиоративных, хозяйственных работ, указанных в статье 30 Федерального закона работ по использованию лесов и иных работ
Фамилия, имя, отчество	Тарасов Алексей Юрьевич
Образование	высшее
Специальность	история, археология
Ученая степень (звание)	кандидат исторических наук
Стаж работы	20 лет
Место работы и должность	н.с. ИИМК РАН
Реквизиты аттестации	<p>Государственный эксперт по проведению историко-культурной экспертизы (приказ Министерства культуры Российской Федерации № 997 от 17.07.2019 г. «Об утверждении статуса аттестованного эксперта по проведению государственной историко-культурной экспертизы» (п. 29))</p> <p>Объекты экспертизы:</p> <ul style="list-style-type: none"> - выявленные объекты культурного наследия в целях обоснования целесообразности включения данных объектов в реестр; - земли, подлежащие воздействию земляных, строительных, мелиоративных, хозяйственных работ, предусмотренных статьей 25 Лесного кодекса Российской Федерации работ по использованию лесов (за исключением работ, указанных в пунктах 3, 4 и 7 части 1 статьи 25 Лесного кодекса Российской Федерации) и иных работ, в случае, если указанные земли расположены в границах территорий, утверждённых в соответствии с пунктом 34.2 статьи 9 Федерального закона № 73-ФЗ; - документы, обосновывающие включение объектов культурного наследия в реестр; - документы, обосновывающие исключение объектов культурного наследия из реестра; - документация, за исключением научных отчетов о выполненных археологических полевых работах, содержащая результаты исследований, в соответствии с которыми определяется наличие или

	<p>отсутствие объектов, обладающих признаками объекта культурного наследия, на земельных участках, подлежащих воздействию земляных, строительных, мелиоративных, хозяйственных работ, указанных в статье 30 Федерального закона N2 73-ФЗ работ по использованию лесов и иных работ;</p> <ul style="list-style-type: none">- документация или разделы документации, обосновывающие меры по обеспечению сохранности объекта культурного наследия, включенного в реестр, выявленного объекта культурного наследия либо объекта, обладающего признаками объекта культурного наследия, при проведении земляных, мелиоративных, хозяйственных работ, указанных в настоящей статье работ по использованию лесов и иных работ в границах территории объекта культурного наследия либо на земельном участке, непосредственно связанном с земельным участком в границах территории объекта культурного наследия.
--	--

Приложение 10

**Выдержки из приказа № 997 от 17.07.2019 г.
«Об утверждении статуса аттестованного эксперта по
проведению государственной историко-культурной
экспертизы»**



МИНИСТЕРСТВО КУЛЬТУРЫ
РОССИЙСКОЙ ФЕДЕРАЦИИ

ПРИКАЗ

17 июня 2019

Москва

№ 997

Об аттестации экспертов по проведению государственной историко-культурной экспертизы

В соответствии с Федеральным законом от 25 июня 2002 г. № 73-ФЗ «Об объектах культурного наследия (памятниках истории и культуры) народов Российской Федерации», с пунктом 9 Положения о государственной историко-культурной экспертизе, утвержденного постановлением Правительства Российской Федерации от 15 июля 2009 г. № 569, Положением о порядке аттестации экспертов по проведению государственной историко-культурной экспертизы, утвержденным приказом Минкультуры России от 26 августа 2010 г. № 563 (в редакции приказа Минкультуры России от 17 октября 2011 г. № 1003), руководствуясь Положением об аттестационной комиссии Минкультуры России, утвержденным приказом Минкультуры России от 29 декабря 2011 г. № 1276, протоколом заседания аттестационной комиссии Минкультуры России от 25 июня 2019 г., п р и к а з ы в а ю:

1. Аттестовать экспертов по проведению государственной историко-культурной экспертизы согласно приложению к настоящему приказу.

2. Департаменту государственной охраны культурного наследия (Р.А.Рыбало) обеспечить размещение информации об аттестованных экспертах на официальном сайте Минкультуры России в сети Интернет.

3. Контроль за исполнением настоящего приказа оставляю за собой.

Заместитель Министра



С.Г.Обрывалин

Приложение

Утверждено приказом
Министерства культуры
Российской Федерации

от «11» июля 2019 г. № 997

Аттестованные эксперты по проведению
государственной историко-культурной экспертизы

№ п/п	Фамилия, имя, отчество соискателя	Объекты экспертизы
1.	Авксентьева Ольга Николаевна	<ul style="list-style-type: none"> - выявленные объекты культурного наследия в целях обоснования целесообразности включения данных объектов в реестр; - документы, обосновывающие включение объектов культурного наследия в реестр; - документы, обосновывающие изменение категории историко-культурного значения объекта культурного наследия; - проекты зон охраны объекта культурного наследия; - проектная документация на проведение работ по сохранению объектов культурного наследия; - документация или разделы документации, обосновывающие меры по обеспечению сохранности объекта культурного наследия, включенного в реестр, выявленного объекта культурного наследия либо объекта, обладающего признаками объекта культурного наследия, при проведении земляных, мелиоративных, хозяйственных работ, указанных в статье 30 Федерального закона от 25.06.2002 № 73-ФЗ «Об объектах культурного наследия (памятниках истории и культуры) народов Российской Федерации» (далее – Федеральный закон № 73-ФЗ) работ по использованию лесов и иных работ в границах территории объекта культурного наследия либо на земельном участке,

		земельным участком в границах территории объекта культурного наследия.
28.	Старцева Татьяна Сергеевна	<ul style="list-style-type: none"> - выявленные объекты культурного наследия в целях обоснования целесообразности включения данных объектов в реестр; - документы, обосновывающие включение объектов культурного наследия в реестр; - документы, обосновывающие исключение объектов культурного наследия из реестра; - документы, обосновывающие изменение категории историко-культурного значения объекта культурного наследия; - документы, обосновывающие отнесение объекта культурного наследия к историко-культурным заповедникам, особо ценным объектам культурного наследия народов Российской Федерации либо объектам всемирного культурного и природного наследия; - проектная документация на проведение работ по сохранению объектов культурного наследия; - документация или разделы документации, обосновывающие меры по обеспечению сохранности объекта культурного наследия, включенного в реестр, выявленного объекта культурного наследия либо объекта, обладающего признаками объекта культурного наследия, при проведении земляных, мелиоративных, хозяйственных работ, указанных в статье 30 Федерального закона № 73-ФЗ работ по использованию лесов и иных работ в границах территории объекта культурного наследия либо на земельном участке, непосредственно связанном с земельным участком в границах территории объекта культурного наследия.
29.	Тарасов Алексей Юрьевич	<ul style="list-style-type: none"> - выявленные объекты культурного наследия в целях обоснования целесообразности включения данных объектов в реестр; - земли, подлежащие воздействию земляных, строительных, мелиоративных, хозяйственных работ, предусмотренных статьей 25 Лесного кодекса Российской Федерации работ по использованию лесов (за исключением работ, указанных в пунктах 3, 4 и 7 части 1 статьи 25 Лесного кодекса Российской Федерации) и иных

		<p>работ, в случае, если указанные земли расположены в границах территорий, утвержденных в соответствии с пунктом 34.2 пункта 1 статьи 9 Федерального закона № 73-ФЗ;</p> <ul style="list-style-type: none"> - документы, обосновывающие включение объектов культурного наследия в реестр; - документы, обосновывающие исключение объектов культурного наследия из реестра; - документация, за исключением научных отчетов о выполненных археологических полевых работах, содержащая результаты исследований, в соответствии с которыми определяется наличие или отсутствие объектов, обладающих признаками объекта культурного наследия, на земельных участках, подлежащих воздействию земляных, строительных, мелиоративных, хозяйственных работ, указанных в статье 30 Федерального закона № 73-ФЗ работ по использованию лесов и иных работ; - документация или разделы документации, обосновывающие меры по обеспечению сохранности объекта культурного наследия, включенного в реестр, выявленного объекта культурного наследия либо объекта, обладающего признаками объекта культурного наследия, при проведении земляных, мелиоративных, хозяйственных работ, указанных в статье 30 Федерального закона № 73-ФЗ работ по использованию лесов и иных работ в границах территории объекта культурного наследия либо на земельном участке, непосредственно связанном с земельным участком в границах территории объекта культурного наследия.
30.	Титова Светлана Валентиновна	<ul style="list-style-type: none"> - документы, обосновывающие изменение категории историко-культурного значения объекта культурного наследия.
31.	Тихонов Виктор Евгеньевич	<ul style="list-style-type: none"> - выявленные объекты культурного наследия в целях обоснования целесообразности включения данных объектов в реестр; - документы, обосновывающие включение объектов культурного наследия в реестр; - документы, обосновывающие исключение объектов культурного наследия из реестра;

		<p>признаками объекта культурного наследия, при проведении земляных, мелиоративных, хозяйственных работ, указанных в статье 30 Федерального закона № 73-ФЗ работ по использованию лесов и иных работ в границах территории объекта культурного наследия либо на земельном участке, непосредственно связанном с земельным участком в границах территории объекта культурного наследия.</p>
37.	Яндовский Виктор Эдуардович	<ul style="list-style-type: none"> - выявленные объекты культурного наследия в целях обоснования целесообразности включения данных объектов в реестр; - документы, обосновывающие включение объектов культурного наследия в реестр; - документы, обосновывающие изменение категории историко-культурного значения объекта культурного наследия; - документы, обосновывающие отнесение объекта культурного наследия к историко-культурным заповедникам, особо ценным объектам культурного наследия народов Российской Федерации либо объектам всемирного культурного и природного наследия; - проекты зон охраны объекта культурного наследия; - проектная документация на проведение работ по сохранению объектов культурного наследия. - документация, обосновывающая границы защитной зоны объекта культурного наследия.
38.	Яровой Илья Юрьевич	<ul style="list-style-type: none"> - выявленные объекты культурного наследия в целях обоснования целесообразности включения данных объектов в реестр; - документы, обосновывающие включение объектов культурного наследия в реестр; - документы, обосновывающие исключение объектов культурного наследия из реестра; - документы, обосновывающие изменение категории историко-культурного значения объекта культурного наследия; - документы, обосновывающие отнесение объекта культурного наследия к историко-культурным заповедникам, особо ценным объектам культурного наследия народов Российской Федерации.

		<p>Федерации либо объектам всемирного культурного и природного наследия;</p> <ul style="list-style-type: none">- документация, за исключением научных отчетов о выполненных археологических полевых работах, содержащая результаты исследований, в соответствии с которыми определяется наличие или отсутствие объектов, обладающих признаками объекта культурного наследия, на земельных участках, подлежащих воздействию земляных, строительных, мелиоративных, хозяйственных работ, указанных в статье 30 Федерального закона № 73-ФЗ работ по использованию лесов и иных работ;- документация или разделы документации, обосновывающие меры по обеспечению сохранности объекта культурного наследия, включенного в реестр, выявленного объекта культурного наследия либо объекта, обладающего признаками объекта культурного наследия, при проведении земляных, мелиоративных, хозяйственных работ, указанных в статье 30 Федерального закона № 73-ФЗ работ по использованию лесов и иных работ в границах территории объекта культурного наследия либо на земельном участке, непосредственно связанном с земельным участком в границах территории объекта культурного наследия.
--	--	---

Приложение 11

**Выдержки из приказа № 1537 от 17.09.2021 г г.
«Об утверждении статуса аттестованного эксперта по
проведению государственной историко-культурной
экспертизы»**



**МИНИСТЕРСТВО КУЛЬТУРЫ
РОССИЙСКОЙ ФЕДЕРАЦИИ**

ПРИКАЗ

от 17 сентября 2021 г.

Москва

№ 1537

**Об аттестации экспертов по проведению государственной
историко-культурной экспертизы**

В соответствии с Федеральным законом от 25 июня 2002 г. № 73-ФЗ «Об объектах культурного наследия (памятниках истории и культуры) народов Российской Федерации», пунктом 9 Положения о государственной историко-культурной экспертизе, утвержденного постановлением Правительства Российской Федерации от 15 июля 2009 г. № 569, Положением о порядке аттестации экспертов по проведению государственной историко-культурной экспертизы, утвержденным приказом Минкультуры России от 26 августа 2010 г. № 563 (в редакции приказа Минкультуры России от 17 октября 2011 г. № 1003), руководствуясь Положением об аттестационной комиссии Минкультуры России, утвержденным приказом Минкультуры России от 29 декабря 2011 г. № 1276, протоколом заседания аттестационной комиссии Министерства культуры Российской Федерации по аттестации экспертов по проведению государственной историко-культурной экспертизы от 03 сентября 2021 г.,
п р и к а з ы в а ю:

1. Аттестовать экспертов по проведению государственной историко-культурной экспертизы согласно приложению к настоящему приказу.

2. Департаменту государственной охраны культурного наследия (Р.А.Рыбало) обеспечить размещение информации об аттестованных экспертах на официальном сайте Минкультуры России в сети Интернет.

3. Контроль за исполнением настоящего приказа оставляю за собой.

Первый заместитель Министра



С.Г.Обрывалин

Приложение
к приказу Министерства культуры
Российской Федерации
от «17» сентября 2021 г.
№ 1537

**Аттестованные эксперты по проведению
государственной историко-культурной экспертизы**

№ п/ п	Фамилия, имя, отчество соискателя	Решение о присвоении статуса аттестованного эксперта:
1.	Аврутов Юрий Иосифович	<ul style="list-style-type: none"> - выявленные объекты культурного наследия в целях обоснования целесообразности включения данных объектов в реестр; - документы, обосновывающие включение объектов культурного наследия в реестр; - документы, обосновывающие исключение объектов культурного наследия из реестра; - документы, обосновывающие изменение категории историко-культурного значения объекта культурного наследия; - документы, обосновывающие отнесение объекта культурного наследия к историко-культурным заповедникам, особо ценным объектам культурного наследия народов Российской Федерации либо объектам всемирного культурного и природного наследия; - проектная документация на проведение работ по сохранению объектов культурного наследия; - документация или разделы документации, обосновывающие меры по обеспечению сохранности объекта культурного наследия, включенного в реестр, выявленного объекта культурного наследия либо объекта, обладающего признаками объекта культурного наследия, при проведении земляных, мелиоративных, хозяйственных работ, указанных в статье 30 Федерального закона работ по использованию лесов и иных работ в границах территории объекта культурного наследия либо на земельном участке, непосредственно связанном с земельным участком в границах территории объекта культурного наследия;

		<ul style="list-style-type: none"> - проектная документация на проведение работ по сохранению объектов культурного наследия; - документация или разделы документации, обосновывающие меры по обеспечению сохранности объекта культурного наследия, включенного в реестр, выявленного объекта культурного наследия либо объекта, обладающего признаками объекта культурного наследия, при проведении земляных, мелиоративных, хозяйственных работ, указанных в статье 30 Федерального закона работ по использованию лесов и иных работ в границах территории объекта культурного наследия либо на земельном участке, непосредственно связанном с земельным участком в границах территории объекта культурного наследия.
13.	Лазаретов Игорь Павлович	<ul style="list-style-type: none"> - выявленные объекты культурного наследия в целях обоснования целесообразности включения данных объектов в реестр; - документы, обосновывающие включение объектов культурного наследия в реестр; - документы, обосновывающие исключение объектов культурного наследия из реестра; - земли, подлежащие воздействию земляных, строительных, мелиоративных, хозяйственных работ, предусмотренных статьей 25 Лесного кодекса Российской Федерации работ по использованию лесов (за исключением работ, указанных в пунктах 3, 4 и 7 части 1 статьи 25 Лесного кодекса Российской Федерации) и иных работ, в случае, если указанные земли расположены в границах территорий, утвержденных в соответствии с пунктом 34.2 пункта 1 статьи 9 Федерального закона; - документация или разделы документации, обосновывающие меры по обеспечению сохранности объекта культурного наследия, включенного в реестр, выявленного объекта культурного наследия либо объекта, обладающего признаками объекта культурного наследия, при проведении земляных, мелиоративных, хозяйственных работ, указанных в статье 30 Федерального закона работ по использованию лесов и иных работ в границах территории объекта культурного наследия либо на земельном участке, непосредственно связанном с земельным участком в границах территории объекта культурного наследия;

		<ul style="list-style-type: none"> - документация, за исключением научных отчетов о выполненных археологических полевых работах, содержащая результаты исследований, в соответствии с которыми определяется наличие или отсутствие объектов, обладающих признаками объекта культурного наследия, на земельных участках, подлежащих воздействию земляных, строительных, мелиоративных, хозяйственных работ, указанных в статье 30 Федерального закона работ по использованию лесов и иных работ.
14.	Лапшин Андрей Сергеевич	<ul style="list-style-type: none"> - выявленные объекты культурного наследия в целях обоснования целесообразности включения данных объектов в реестр; - документы, обосновывающие включение объектов культурного наследия в реестр; - земли, подлежащие воздействию земляных, строительных, мелиоративных, хозяйственных работ, предусмотренных статьей 25 Лесного кодекса Российской Федерации работ по использованию лесов (за исключением работ, указанных в пунктах 3, 4 и 7 части 1 статьи 25 Лесного кодекса Российской Федерации) и иных работ, в случае, если указанные земли расположены в границах территорий, утвержденных в соответствии с пунктом 34.2 пункта 1 статьи 9 Федерального закона; - документация, за исключением научных отчетов о выполненных археологических полевых работах, содержащая результаты исследований, в соответствии с которыми определяется наличие или отсутствие объектов, обладающих признаками объекта культурного наследия, на земельных участках, подлежащих воздействию земляных, строительных, мелиоративных, хозяйственных работ, указанных в статье 30 Федерального закона работ по использованию лесов и иных работ.
15.	Малихова Наталья Геннадьевна	<ul style="list-style-type: none"> - проектная документация на проведение работ по сохранению объектов культурного наследия; - документация или разделы документации, обосновывающие меры по обеспечению сохранности объекта культурного наследия, включенного в реестр, выявленного объекта культурного наследия либо объекта, обладающего признаками объекта культурного наследия, при проведении земляных, мелиоративных, хозяйственных работ, указанных в статье 30 Федерального закона работ по

Приложение 12

**Выдержки из приказа № 1668 от 11.10.2021 г.
«Об утверждении статуса аттестованного эксперта по
проведению государственной историко-культурной
экспертизы»**



**МИНИСТЕРСТВО КУЛЬТУРЫ
РОССИЙСКОЙ ФЕДЕРАЦИИ**

ПРИКАЗ

от 11 октября 2021

Москва

№ 1668

**Об аттестации экспертов по проведению государственной
историко-культурной экспертизы**

В соответствии с Федеральным законом от 25 июня 2002 г. № 73-ФЗ «Об объектах культурного наследия (памятниках истории и культуры) народов Российской Федерации», пунктом 9 Положения о государственной историко-культурной экспертизе, утвержденного постановлением Правительства Российской Федерации от 15 июля 2009 г. № 569, Положением о порядке аттестации экспертов по проведению государственной историко-культурной экспертизы, утвержденным приказом Минкультуры России от 26 августа 2010 г. № 563 (в редакции приказа Минкультуры России от 17 октября 2011 г. № 1003), руководствуясь Положением об аттестационной комиссии Минкультуры России, утвержденным приказом Минкультуры России от 29 декабря 2011 г. № 1276, протоколом заседания аттестационной комиссии Министерства культуры Российской Федерации по аттестации экспертов по проведению государственной историко-культурной экспертизы от 29 сентября 2021 г.,
п р и к а з ы в а ю:

1. Аттестовать экспертов по проведению государственной историко-культурной экспертизы согласно приложению к настоящему приказу.

2. Департаменту государственной охраны культурного наследия (Р.А.Рыбало) обеспечить размещение информации об аттестованных экспертах на официальном сайте Минкультуры России в сети Интернет.

3. Контроль за исполнением настоящего приказа оставляю за собой.

Первый заместитель Министра



С.Г.Обрывалин

Приложение
к приказу Министерства культуры
Российской Федерации
от « 11 » сентября 2021 г.
№ 1668

Аттестованные эксперты по проведению
государственной историко-культурной экспертизы

№ п/ п	Фамилия, имя, отчество соискателя	Решение о присвоении статуса аттестованного эксперта:
1.	Абуханов Абдурахман Залимханович	<ul style="list-style-type: none"> - выявленные объекты культурного наследия в целях обоснования целесообразности включения данных объектов в реестр; - документы, обосновывающие включение объектов культурного наследия в реестр; - проектная документация на проведение работ по сохранению объектов культурного наследия; - документация или разделы документации, обосновывающие меры по обеспечению сохранности объекта культурного наследия, включенного в реестр, выявленного объекта культурного наследия либо объекта, обладающего признаками объекта культурного наследия, при проведении земляных, мелиоративных, хозяйственных работ, указанных в статье 30 Федерального закона от 25.06.2002 № 73-ФЗ «Об объектах культурного наследия (памятниках истории и культуры) народов Российской Федерации» (далее – Федеральный закон) работ по использованию лесов и иных работ в границах территории объекта культурного наследия либо на земельном участке, непосредственно связанном с земельным участком в границах территории объекта культурного наследия.
2.	Аксенов Виктор Викторович	<ul style="list-style-type: none"> - выявленные объекты культурного наследия в целях обоснования целесообразности включения данных объектов в реестр; - документы, обосновывающие включение объектов культурного наследия в реестр; - документы, обосновывающие изменение категории историко-культурного значения объекта культурного наследия; - проектная документация на проведение работ по сохранению объектов культурного наследия;

		<ul style="list-style-type: none"> - документы, обосновывающие включение объектов культурного наследия в реестр; - документы, обосновывающие изменение категории историко-культурного значения объекта культурного наследия; - документы, обосновывающие отнесение объекта культурного наследия к историко-культурным заповедникам, особо ценным объектам культурного наследия народов Российской Федерации либо объектам всемирного культурного и природного наследия; - проектная документация на проведение работ по сохранению объектов культурного наследия.
23.	Поляков Андрей Владимирович	<ul style="list-style-type: none"> - выявленные объекты культурного наследия в целях обоснования целесообразности включения данных объектов в реестр; - документы, обосновывающие включение объектов культурного наследия в реестр; - документы, обосновывающие исключение объектов культурного наследия из реестра; - земли, подлежащие воздействию земляных, строительных, мелиоративных, хозяйственных работ, предусмотренных статьей 25 Лесного кодекса Российской Федерации работ по использованию лесов (за исключением работ, указанных в пунктах 3, 4 и 7 части 1 статьи 25 Лесного кодекса Российской Федерации) и иных работ, в случае, если указанные земли расположены в границах территорий, утвержденных в соответствии с пунктом 34.2 пункта 1 статьи 9 Федерального закона; - документация или разделы документации, обосновывающие меры по обеспечению сохранности объекта культурного наследия, включенного в реестр, выявленного объекта культурного наследия либо объекта, обладающего признаками объекта культурного наследия, при проведении земляных, мелиоративных, хозяйственных работ, указанных в статье 30 Федерального закона работ по использованию лесов и иных работ в границах территории объекта культурного наследия либо на земельном участке, непосредственно связанном с земельным участком в границах территории объекта культурного наследия; - документация, за исключением научных отчетов о выполненных археологических полевых работах, содержащая результаты исследований, в соответствии с которыми определяется наличие или отсутствие

		<p>объектов, обладающих признаками объекта культурного наследия, на земельных участках, подлежащих воздействию земляных, строительных, мелиоративных, хозяйственных работ, указанных в статье 30 Федерального закона работ по использованию лесов и иных работ.</p>
24.	Прямухин Алексей Николаевич	<ul style="list-style-type: none"> - выявленные объекты культурного наследия в целях обоснования целесообразности включения данных объектов в реестр; - документы, обосновывающие включение объектов культурного наследия в реестр; - земли, подлежащие воздействию земляных, строительных, мелиоративных, хозяйственных работ, предусмотренных статьей 25 Лесного кодекса Российской Федерации работ по использованию лесов (за исключением работ, указанных в пунктах 3, 4 и 7 части 1 статьи 25 Лесного кодекса Российской Федерации) и иных работ, в случае, если указанные земли расположены в границах территорий, утвержденных в соответствии с пунктом 34.2 пункта 1 статьи 9 Федерального закона; - документация или разделы документации, обосновывающие меры по обеспечению сохранности объекта культурного наследия, включенного в реестр, выявленного объекта культурного наследия либо объекта, обладающего признаками объекта культурного наследия, при проведении земляных, мелиоративных, хозяйственных работ, указанных в статье 30 Федерального закона работ по использованию лесов и иных работ в границах территории объекта культурного наследия либо на земельном участке, непосредственно связанном с земельным участком в границах территории объекта культурного наследия; - документация, за исключением научных отчетов о выполненных археологических полевых работах, содержащая результаты исследований, в соответствии с которыми определяется наличие или отсутствие объектов, обладающих признаками объекта культурного наследия, на земельных участках, подлежащих воздействию земляных, строительных, мелиоративных, хозяйственных работ, указанных в статье 30 Федерального закона работ по использованию лесов и иных работ.

25.	Сахновский Виктор Александрович	<ul style="list-style-type: none">- выявленные объекты культурного наследия в целях обоснования целесообразности включения данных объектов в реестр;- документы, обосновывающие включение объектов культурного наследия в реестр;- проектная документация на проведение работ по сохранению объектов культурного наследия;- документация или разделы документации, обосновывающие меры по обеспечению сохранности объекта культурного наследия, включенного в реестр, выявленного объекта культурного наследия либо объекта, обладающего признаками объекта культурного наследия, при проведении земляных, мелиоративных, хозяйственных работ, указанных в статье 30 Федерального закона работ по использованию лесов и иных работ в границах территории объекта культурного наследия либо на земельном участке, непосредственно связанном с земельным участком в границах территории объекта культурного наследия.
26.	Субботин Андрей Викторович	<ul style="list-style-type: none">- выявленные объекты культурного наследия в целях обоснования целесообразности включения данных объектов в реестр;- документы, обосновывающие включение объектов культурного наследия в реестр;- документы, обосновывающие исключение объектов культурного наследия из реестра;- земли, подлежащие воздействию земляных, строительных, мелиоративных, хозяйственных работ, предусмотренных статьей 25 Лесного кодекса Российской Федерации работ по использованию лесов (за исключением работ, указанных в пунктах 3, 4 и 7 части 1 статьи 25 Лесного кодекса Российской Федерации) и иных работ, в случае, если указанные земли расположены в границах территорий, утвержденных в соответствии с пунктом 34.2 пункта 1 статьи 9 Федерального закона;- документация или разделы документации, обосновывающие меры по обеспечению сохранности объекта культурного наследия, включенного в реестр, выявленного объекта культурного наследия либо объекта, обладающего признаками объекта культурного наследия, при проведении земляных, мелиоративных, хозяйственных работ, указанных в статье 30 Федерального закона работ по использованию лесов и иных работ в границах территории объекта культурного

		<p>наследия либо на земельном участке, непосредственно связанном с земельным участком в границах территории объекта культурного наследия;</p> <ul style="list-style-type: none"> - документация, за исключением научных отчетов о выполненных археологических полевых работах, содержащая результаты исследований, в соответствии с которыми определяется наличие или отсутствие объектов, обладающих признаками объекта культурного наследия, на земельных участках, подлежащих воздействию земляных, строительных, мелиоративных, хозяйственных работ, указанных в статье 30 Федерального закона работ по использованию лесов и иных работ.
27.	Сурков Алексей Владимирович	<ul style="list-style-type: none"> - выявленные объекты культурного наследия в целях обоснования целесообразности включения данных объектов в реестр; - документы, обосновывающие включение объектов культурного наследия в реестр; - документация или разделы документации, обосновывающие меры по обеспечению сохранности объекта культурного наследия, включенного в реестр, выявленного объекта культурного наследия либо объекта, обладающего признаками объекта культурного наследия, при проведении земляных, мелиоративных, хозяйственных работ, указанных в статье 30 Федерального закона работ по использованию лесов и иных работ в границах территории объекта культурного наследия либо на земельном участке, непосредственно связанном с земельным участком в границах территории объекта культурного наследия; - документация, за исключением научных отчетов о выполненных археологических полевых работах, содержащая результаты исследований, в соответствии с которыми определяется наличие или отсутствие объектов, обладающих признаками объекта культурного наследия, на земельных участках, подлежащих воздействию земляных, строительных, мелиоративных, хозяйственных работ, указанных в статье 30 Федерального закона работ по использованию лесов и иных работ.
28.	Тарновский Владимир Викторович	<ul style="list-style-type: none"> - выявленные объекты культурного наследия в целях обоснования целесообразности включения данных объектов в реестр; - документы, обосновывающие включение объектов культурного наследия в реестр;

Приложение 13

**Выдержки из приказа № 219 от 27.02.2019 г.
«Об утверждении статуса аттестованного эксперта по
проведению государственной историко-культурной
экспертизы»**



**МИНИСТЕРСТВО КУЛЬТУРЫ
РОССИЙСКОЙ ФЕДЕРАЦИИ**

ПРИКАЗ

27 февраля 2019г.

Москва

№ 219

Об аттестации экспертов по проведению государственной историко-культурной экспертизы

В соответствии с Федеральным законом от 25 июня 2002 г. № 73-ФЗ «Об объектах культурного наследия (памятниках истории и культуры) народов Российской Федерации», с пунктом 9 Положения о государственной историко-культурной экспертизе, утвержденного постановлением Правительства Российской Федерации от 15 июля 2009 г. № 569, Положением о порядке аттестации экспертов по проведению государственной историко-культурной экспертизы, утвержденным приказом Минкультуры России от 26 августа 2010 г. № 563 (в редакции приказа Минкультуры России от 17 октября 2011 г. № 1003), руководствуясь Положением об аттестационной комиссии Минкультуры России, утвержденным приказом Минкультуры России от 29 декабря 2011 г. № 1276, протоколом заседания аттестационной комиссии Минкультуры России от 07 февраля 2019 г., п р и к а з ы в а ю:

1. Аттестовать экспертов по проведению государственной историко-культурной экспертизы согласно приложению.

2. Департаменту государственной охраны культурного наследия (Р.А.Рыбало) обеспечить размещение информации об аттестованных экспертах на официальном сайте Минкультуры России в сети Интернет.

3. Контроль за исполнением настоящего приказа оставляю за собой.

Заместитель Министра



С.Г.Обрывалин

П р и л о ж е н и е

Утверждено приказом
Министерства культуры
Российской Федерации

от «24» февраля 2019 г. № 219

**Аттестованные эксперты по проведению
государственной историко-культурной экспертизы**

№ п/п	Фамилия, имя, отчество соискателя	Объекты экспертизы
1.	Барышева Ирина Владимировна	<ul style="list-style-type: none"> - проектная документация на проведение работ по сохранению объектов культурного наследия; - документация или разделы документации, обосновывающие меры по обеспечению сохранности объекта культурного наследия, включенного в реестр, выявленного объекта культурного наследия либо объекта, обладающего признаками объекта культурного наследия, при проведении земляных, мелиоративных, хозяйственных работ, указанных в настоящей статье работ по использованию лесов и иных работ в границах территории объекта культурного наследия либо на земельном участке, непосредственно связанном с земельным участком в границах территории объекта культурного наследия.
2.	Бахарева Наталия Николаевна	<ul style="list-style-type: none"> - выявленные объекты культурного наследия в целях обоснования целесообразности включения данных объектов в реестр; - документы, обосновывающие включение объектов культурного наследия в реестр; - документы, обосновывающие изменение категории историко-культурного значения объекта культурного наследия; - проекты зон охраны объекта культурного наследия;

		<p>в границах территорий, утвержденных в соответствии с пунктом 34.2 пункта 1 статьи 9 настоящего Федерального закона;</p> <ul style="list-style-type: none"> - документы, обосновывающие включение объектов культурного наследия в реестр; - документация, за исключением научных отчетов о выполненных археологических полевых работах, содержащая результаты исследований, в соответствии с которыми определяется наличие или отсутствие объектов, обладающих признаками объекта культурного наследия, на земельных участках, подлежащих воздействию земляных, строительных, мелиоративных, хозяйственных работ, указанных в настоящей статье работ по использованию лесов и иных работ.
5.	Городилов Андрей Юрьевич	<ul style="list-style-type: none"> - выявленные объекты культурного наследия в целях обоснования целесообразности включения данных объектов в реестр; - документы, обосновывающие включение объектов культурного наследия в реестр.
6.	Дмитриев Виктор Викторович	<ul style="list-style-type: none"> - выявленные объекты культурного наследия в целях обоснования целесообразности включения данных объектов в реестр; - документы, обосновывающие включение объектов культурного наследия в реестр; - документы, обосновывающие исключение объектов культурного наследия из реестра; - документы, обосновывающие изменение категории историко-культурного значения объекта культурного наследия; - документы, обосновывающие отнесение объекта культурного наследия к историко-культурным заповедникам, особо ценным объектам культурного наследия народов Российской Федерации либо объектам всемирного культурного и природного наследия; - проекты зон охраны объекта культурного наследия; - проектная документация на проведение работ по сохранению объектов культурного наследия; - документация или разделы документации, обосновывающие меры по обеспечению сохранности объекта культурного наследия,

Приложение 14

**Выдержки из приказа № 235 от 01.03.2022 г.
«Об утверждении статуса аттестованного эксперта по
проведению государственной историко-культурной
экспертизы»**



**МИНИСТЕРСТВО КУЛЬТУРЫ
РОССИЙСКОЙ ФЕДЕРАЦИИ**

ПРИКАЗ

от 1 марта 2022

Москва

№ 235

**Об аттестации экспертов по проведению государственной
историко-культурной экспертизы**

В соответствии с Федеральным законом от 25 июня 2002 г. № 73-ФЗ «Об объектах культурного наследия (памятниках истории и культуры) народов Российской Федерации», пунктом 9 Положения о государственной историко-культурной экспертизе, утвержденного постановлением Правительства Российской Федерации от 15 июля 2009 г. № 569, Положением о порядке аттестации экспертов по проведению государственной историко-культурной экспертизы, утвержденным приказом Минкультуры России от 26 августа 2010 г. № 563 (в редакции приказа Минкультуры России от 17 октября 2011 г. № 1003), руководствуясь Положением об аттестационной комиссии Минкультуры России, утвержденным приказом Минкультуры России от 29 декабря 2011 г. № 1276, протоколом заседания аттестационной комиссии Министерства культуры Российской Федерации по аттестации экспертов по проведению государственной историко-культурной экспертизы от 17 февраля 2022 г.,
п р и к а з ы в а ю:

1. Аттестовать экспертов по проведению государственной историко-культурной экспертизы согласно приложению к настоящему приказу.

2. Департаменту государственной охраны культурного наследия (Р.А.Рыбало) обеспечить размещение информации об аттестованных экспертах на официальном сайте Минкультуры России в сети Интернет.

3. Контроль за исполнением настоящего приказа оставляю за собой.

Первый заместитель Министра



С.Г.Обрывалин

Приложение
к приказу Министерства культуры
Российской Федерации
от « 1 » мая 2022 г.
№ 235

Аттестованные эксперты по проведению
государственной историко-культурной экспертизы

№ п/ п	Фамилия, имя, отчество соискателя	Решение о присвоении статуса аттестованного эксперта:
1.	Мялк Анна Вадимовна	<ul style="list-style-type: none"> - выявленные объекты культурного наследия в целях обоснования целесообразности включения данных объектов в реестр; - документы, обосновывающие включение объектов культурного наследия в реестр; - документы, обосновывающие исключение объектов культурного наследия из реестра; - документы, обосновывающие изменение категории историко-культурного значения объекта культурного наследия; - документы, обосновывающие отнесение объекта культурного наследия к историко-культурным заповедникам, особо ценным объектам культурного наследия народов Российской Федерации либо объектам всемирного культурного и природного наследия; - проектная документация на проведение работ по сохранению объектов культурного наследия; - документация или разделы документации, обосновывающие меры по обеспечению сохранности объекта культурного наследия, включенного в реестр, выявленного объекта культурного наследия либо объекта, обладающего признаками объекта культурного наследия, при проведении земляных, мелиоративных, хозяйственных работ, указанных в статье 30 Федерального закона от 25.06.2002 № 73-ФЗ «Об объектах культурного наследия (памятниках истории и культуры) народов Российской Федерации» (далее – Федеральный закон) работ по использованию лесов и иных работ в границах территории объекта культурного наследия либо на земельном участке, непосредственно

		связанном с земельным участком в границах территории объекта культурного наследия; - проекты зон охраны объекта культурного наследия; - документация, обосновывающая границы защитной зоны объекта культурного наследия.
24.	Рубель Александр Андреевич	- проекты зон охраны объекта культурного наследия.
25.	Садыков Тимур Рашитович	- выявленные объекты культурного наследия в целях обоснования целесообразности включения данных объектов в реестр; - документы, обосновывающие включение объектов культурного наследия в реестр.
26.	Соловьев Сергей Львович	- выявленные объекты культурного наследия в целях обоснования целесообразности включения данных объектов в реестр; - земли, подлежащие воздействию земляных, строительных, мелиоративных, хозяйственных работ, предусмотренных статьей 25 Лесного кодекса Российской Федерации работ по использованию лесов (за исключением работ, указанных в пунктах 3, 4 и 7 части 1 статьи 25 Лесного кодекса Российской Федерации) и иных работ, в случае, если указанные земли расположены в границах территорий, утвержденных в соответствии с пунктом 34.2 пункта 1 статьи 9 Федерального закона; - документы, обосновывающие включение объектов культурного наследия в реестр; - документы, обосновывающие исключение объектов культурного наследия из реестра; - документация, за исключением научных отчетов о выполненных археологических полевых работах, содержащая результаты исследований, в соответствии с которыми определяется наличие или отсутствие объектов, обладающих признаками объекта культурного наследия, на земельных участках, подлежащих воздействию земляных, строительных, мелиоративных, хозяйственных работ, указанных в статье 30 Федерального закона работ по использованию лесов и иных работ; - документация или разделы документации, обосновывающие меры по обеспечению сохранности объекта культурного наследия, включенного в реестр, выявленного объекта культурного наследия либо

		объекта, обладающего признаками объекта культурного наследия, при проведении земляных, мелиоративных, хозяйственных работ, указанных в статье 30 Федерального закона работ по использованию лесов и иных работ в границах территории объекта культурного наследия либо на земельном участке, непосредственно связанном с земельным участком в границах территории объекта культурного наследия.
27.	Шумилова Ольга Викторовна	- проектная документация на проведение работ по сохранению объектов культурного наследия.
28.	Юдин Александр Иванович	<ul style="list-style-type: none"> - выявленные объекты культурного наследия в целях обоснования целесообразности включения данных объектов в реестр; - земли, подлежащие воздействию земляных, строительных, мелиоративных, хозяйственных работ, предусмотренных статьей 25 Лесного кодекса Российской Федерации работ по использованию лесов (за исключением работ, указанных в пунктах 3, 4 и 7 части 1 статьи 25 Лесного кодекса Российской Федерации) и иных работ, в случае, если указанные земли расположены в границах территорий, утвержденных в соответствии с пунктом 34.2 пункта 1 статьи 9 Федерального закона; - документы, обосновывающие включение объектов культурного наследия в реестр; - документы, обосновывающие исключение объектов культурного наследия из реестра; - документация, за исключением научных отчетов о выполненных археологических полевых работах, содержащая результаты исследований, в соответствии с которыми определяется наличие или отсутствие объектов, обладающих признаками объекта культурного наследия, на земельных участках, подлежащих воздействию земляных, строительных, мелиоративных, хозяйственных работ, указанных в статье 30 Федерального закона работ по использованию лесов и иных работ; - документация или разделы документации, обосновывающие меры по обеспечению сохранности объекта культурного наследия, включенного в реестр, выявленного объекта культурного наследия либо объекта, обладающего признаками объекта культурного наследия, при проведении земляных, мелиоративных, хозяйственных работ, указанных в статье 30

		Федерального закона работ по использованию лесов и иных работ в границах территории объекта культурного наследия либо на земельном участке, непосредственно связанном с земельным участком в границах территории объекта культурного наследия.
--	--	--
