



ФЕДЕРАЛЬНОЕ ГОСУДАРСТВЕННОЕ БЮДЖЕТНОЕ УЧРЕЖДЕНИЕ НАУКИ  
**ИНСТИТУТ ИСТОРИИ МАТЕРИАЛЬНОЙ КУЛЬТУРЫ**  
РОССИЙСКОЙ АКАДЕМИИ НАУК (ИИМК РАН)

---

Дворцовая наб., 18, лит. А, Санкт-Петербург, 191186  
тел. +7 (812) 5715092, факс +7 (812) 5716271, Эл. почта: [admin@archeo.ru](mailto:admin@archeo.ru)  
ОКПО: 02698499, ОГРН: 1027809188527, ИНН: 7825004658, КПП: 784101001

УТВЕРЖДАЮ

Заместитель директора ИИМК РАН  
Соловьева Н.Ф.

«13» декабря 2022 г.

**Акт государственной историко-культурной экспертизы земельного участка, подлежащего воздействию земляных, строительных, мелиоративных и (или) хозяйственных работ, предусмотренных статьей 25 Лесного кодекса Российской Федерации работ по использованию лесов (за исключением работ, указанных в пунктах 3, 4 и 7 части 1 статьи 25 Лесного кодекса Российской Федерации) и иных работ в случае, если федеральный орган охраны объектов культурного наследия и орган охраны объектов культурного наследия субъекта Российской Федерации не имеют данных об отсутствии на указанных землях объектов археологического наследия, включенных в реестр, и выявленных объектов археологического наследия (земельного участка по объекту: «Объект начального, основного и среднего общего образования на 1150 мест по адресу: г. Санкт-Петербург, Кубинская улица, кадастровый номер земельного участка 78:14:0007558:8108»)**

**Заказчик:** ООО «Специализированный застройщик «Новый элемент»

г. Санкт-Петербург,  
Московский район  
2022

**Акт государственной историко-культурной экспертизы земельного участка, подлежащего воздействию земляных, строительных, мелиоративных и (или) хозяйственных работ, предусмотренных статьей 25 Лесного кодекса Российской Федерации работ по использованию лесов (за исключением работ, указанных в пунктах 3, 4 и 7 части 1 статьи 25 Лесного кодекса Российской Федерации) и иных работ в случае, если федеральный орган охраны объектов культурного наследия и орган охраны объектов культурного наследия субъекта Российской Федерации не имеют данных об отсутствии на указанных землях объектов археологического наследия, включенных в реестр, и выявленных объектов археологического наследия (земельного участка по объекту: «Объект начального, основного и среднего общего образования на 1150 мест по адресу: г. Санкт-Петербург, Кубинская улица, кадастровый номер земельного участка 78:14:0007558:8108»)**

Настоящий акт государственной историко-культурной экспертизы составлен в соответствии с Положением о государственной историко-культурной экспертизе, утвержденным постановлением Правительства Российской Федерации от 15 июля 2009 г. № 569.

**Дата начала проведения экспертизы:** «18» июля 2022 г.

**Дата окончания экспертизы:** «13» декабря 2022 г.

**Место проведения экспертизы:** г. Санкт-Петербург, Московский район, ул. Кубинская

**Заказчик экспертизы:** ООО «Специализированный застройщик «Новый элемент»

Юридический адрес: 197342, г. Санкт-Петербург, Ушаковская наб., дом 3, корпус 1, строение 1, офис 620А  
ИНН 7810770106 / КПП 781401001  
ОГРН 1197847154229  
Тел.: 8 (812) 327-92-62

**Сведения об экспертной организации:**

<b>Полное наименование</b>	<b>Федеральное государственное бюджетное учреждение науки Институт истории материальной культуры Российской академии наук</b>
<b>Краткое наименование</b>	<b>ИИМК РАН</b>
<b>Организационно-правовая форма</b>	<b>Федеральное государственное бюджетное учреждение науки</b>



<b>Ведомственная принадлежность</b>	Министерство науки и высшего образования Российской Федерации
<b>Адрес</b>	Российская Федерация, 191186, Санкт-Петербург, Дворцовая наб. 18, лит. А
<b>Реквизиты</b>	ИНН 7825004658 КПП 784101001 ОГРН: 1027809188527 ОКПО: 0269849 ОКВЭД 72.20

На основании пп. б) п.7 Положения о государственной историко-культурной экспертизе, утвержденного постановлением Правительства Российской Федерации от 15 июля 2009 г. № 569 (в редакции от 27.04.2017) ИИМК РАН соответствует требованию в части кадрового состава, как юридическое лицо, привлекаемое в качестве эксперта (см. Приложение 9).

#### Сведения об эксперте:

<b>Фамилия, имя, отчество</b>	<b>Субботин Андрей Викторович</b>
<b>Образование</b>	высшее
<b>Специальность</b>	история
<b>Ученая степень (звание)</b>	кандидат исторических наук
<b>Стаж работы</b>	46 лет
<b>Место работы и должность</b>	ст.н.с. ИИМК РАН
<b>Реквизиты аттестации</b>	Государственный эксперт по проведению историко-культурной экспертизы (приказ Министерства культуры Российской Федерации № 1668 от 11.10.2021 г. «Об утверждении статуса аттестованного эксперта по проведению государственной историко-культурной экспертизы» (п. 26)) Объекты экспертизы: <ul style="list-style-type: none"> <li>- выявленные объекты культурного наследия в целях обоснования целесообразности включения данных объектов в реестр;</li> <li>- документы, обосновывающие включение объектов культурного наследия в реестр;</li> <li>- документы, обосновывающие исключение объектов культурного наследия из реестра;</li> <li>- земли, подлежащие воздействию земляных, строительных, мелиоративных, хозяйственных работ, предусмотренных статьей 25 Лесного кодекса</li> </ul>

	<p>Российской Федерации работ по использованию лесов (за исключением работ, указанных в пунктах 3, 4 и 7 части 1 статьи 25 Лесного кодекса Российской Федерации) и иных работ, в случае, если указанные земли расположены в границах территорий, утвержденных в соответствии с пунктом 34.2 пункта 1 статьи 9 Федерального закона;</p> <ul style="list-style-type: none"> <li>- документация или разделы документации, обосновывающие меры по обеспечению сохранности объекта культурного наследия, включенного в реестр, выявленного объекта культурного наследия либо объекта, обладающего признаками объекта культурного наследия, при проведении земляных, мелиоративных, хозяйственных работ, указанных в настоящей статье работ, указанных в статье 30 Федерального закона работ по использованию лесов и иных работ в границах территории объекта культурного наследия либо на земельном участке, непосредственно связанном с земельным участком в границах территории объекта культурного наследия;</li> <li>- документация, за исключением научных отчетов о выполненных археологических полевых работах, содержащая результаты исследований, в соответствии с которыми определяется наличие или отсутствие объектов, обладающих признаками объекта культурного наследия, на земельном участке, подлежащих воздействию земляных, строительных, мелиоративных, хозяйственных работ, указанных в статье 30 Федерального закона работ по использованию лесов и иных работ.</li> </ul>
--	---

В соответствии с законодательством Российской Федерации эксперт несет ответственность за достоверность сведений, изложенных в заключении экспертизы.

Эксперт Субботин А.В.

### Отношения к заказчику

#### Экспертная организация:

- не участвует в разработке проектной документации на строительство, расширение, реконструкцию, техническое перевооружение, консервацию и ликвидацию, и иное хозяйственное освоение объекта или объектов, в отношении которых проводится экспертиза, или подобной проектной документации;
- не участвует в проектировании или конструировании, изготовлении, поставке,

монтаже, ремонте, покупке, владении, эксплуатации или обслуживании технических устройств, применяемых на объекте или других объектах, в отношении которых проводится экспертиза, или подобных конкурентных технических устройств;

- не участвует в проектировании или конструировании, строительстве, ремонте, покупке, владении, эксплуатации или обслуживании зданий и сооружений на объекте или других объектах, в отношении которых проводится экспертиза, или подобных конкурентных зданий и сооружений;
- не имеет с заказчиком отношений общего владения; не имеет с заказчиком конфликта интересов;
- не подлежит непосредственной отчетности тому же вышестоящему управляющему органу, что и заказчик экспертизы;
- не выполняет функции официального представителя заказчика.

#### **Эксперт:**

- не имеет родственных связей с заказчиком (его должностными лицами, работниками);
- не состоит в трудовых отношениях с заказчиком;
- не имеет долговых или иных имущественных обязательств перед заказчиком (его должностным лицом или работником), а также заказчик (его должностное лицо или работник) не имеет долговых или иных имущественных обязательств перед экспертом;
- не владеет ценными бумагами, акциями (долями участия, паями в уставных (складочных) капиталах) заказчика;
- не заинтересован в результатах исследований и решений, вытекающих из заключения экспертизы, с целью получения выгоды в виде денег, ценностей, иного имущества, услуг имущественного характера или имущественных прав для себя или третьих лиц.

#### **Основание проведения государственной историко-культурной экспертизы**

1. Федеральный закон от 25.06.2002 № 73-ФЗ «Об объектах культурного наследия (памятниках истории и культуры) народов Российской Федерации».

2. Положение о государственной историко-культурной экспертизе, утвержденное Постановлением Правительства РФ от 15.07.2009 № 569 и последующие дополнениями к нему.

3. Договор № 145/07/2022 от 18 июля 2022 года между ИИМК РАН и Заказчиком.

4. Письмо Комитета по государственному контролю, использованию и охране памятников истории и культуры Правительства Санкт-Петербурга № 01-43-20965/22-0-1 от 01.09.2022 г.

### **Цель и объекты экспертизы**

**Цель экспертизы:** определение наличия или отсутствия объектов археологического наследия, включенных в реестр, и выявленных объектов археологического наследия, на земельном участке по объекту: «Объект начального, основного и среднего общего образования на 1150 мест по адресу: г. Санкт-Петербург, Кубинская улица, кадастровый номер земельного участка 78:14:0007558:8108», подлежащем воздействию земляных, строительных, мелиоративных, хозяйственных работ, предусмотренных статьей 25 Лесного кодекса Российской Федерации работ по использованию лесов (за исключением работ, указанных в пунктах 3, 4 и 7 части 1 статьи 25 Лесного кодекса Российской Федерации) и иных работ.

**Объект экспертизы:** земельный участок по объекту: «Объект начального, основного и среднего общего образования на 1150 мест по адресу: г. Санкт-Петербург, Кубинская улица, кадастровый номер земельного участка 78:14:0007558:8108», подлежащий воздействию земляных, строительных, мелиоративных, хозяйственных работ, предусмотренных статьей 25 Лесного кодекса Российской Федерации работ по использованию лесов (за исключением работ, указанных в пунктах 3, 4 и 7 части 1 статьи 25 Лесного кодекса Российской Федерации) и иных работ.

### **Перечень документов, представленных Заказчиком**

- Копия письма Комитета по государственному контролю, использованию и охране памятников истории и культуры Правительства Санкт-Петербурга № 01-43-20965/22-0-1 от 01.09.2022 г.
- Схема расположения земельного участка на кадастровой карте территории.
- Копия градостроительного плана земельного участка № РФ-78-1-93-000-2022-1607.
- Копия Выписки из Единого государственного реестра недвижимости об объекте недвижимости № КУВИ-001/2022-90763415 от 08.06.2022.

**Перечень документов и материалов, привлекаемых при проведении экспертизы, а также использованной для нее специальной, технической и справочной литературы**

1. Основы законодательства Российской Федерации о культуре, утв. Верховным Советом РФ 9 октября 1992 г. N 3612-1.
2. Федеральный закон РФ от 25 июня 2002 г. №73-ФЗ "Об объектах культурного наследия (памятниках истории и культуры) народов Российской Федерации".
3. Положение о государственной историко-культурной экспертизе, утв. Постановлением Правительства от 15 июля 2009 г. № 569.
4. Правила выдачи, приостановления и прекращения действия разрешений (открытых листов) на проведение работ по выявлению и изучению объектов археологического наследия, утвержденные Постановлением Правительства Российской Федерации от 20.02.2014 № 127.
5. Положение о порядке проведения археологических полевых работ и составления научной отчетной документации, утвержденное постановлением Бюро Отделения историко-филологических наук Российской академии наук от 20.06.2018 № 32.
6. Приказ Министерства культуры Российской Федерации от 1 сентября 2015 г. N 2328 "Об утверждении перечня отдельных сведений об объектах археологического наследия, которые не подлежат опубликованию".
7. Закон Санкт-Петербурга от 12.7.2007 N 333-64 «Об охране объектов культурного наследия в Санкт-Петербурге».
8. Закон Санкт-Петербурга от 19 января 2009 г. №820-7 "О границах объединенных зон охраны объектов культурного наследия, расположенных на территории Санкт-Петербурга, режимах использования земель и требованиях к градостроительным регламентам в границах указанных зон".
9. СП 42.13330.2011 Градостроительство. Планировка и застройка городских и сельских поселений. Актуализированная редакция СНиП 2.07.01-89.
10. Положение о едином государственном реестре объектов культурного наследия (памятников истории и культуры) народов Российской Федерации, утвержденное приказом Министерства культуры Российской Федерации от 30.10.2011 № 954.
11. Алексеева С.В., Балашов Е.А., Владимирович А.Г. и др. Топонимическая Энциклопедия Санкт-Петербурга. К трехсотлетию Санкт-Петербурга. СПб. 2002.
12. Антонов Б.И. Мосты Санкт-Петербурга. СПб. 2002.
13. Векслер А.Ф. Старо-Невский проспект. М.: ЗАО Центрполиграф, 2009
14. Глезеров С.Е. Исторические районы от А до Я. СПб. 2013.

15. Горбачевич К.С., Хабло Е.П. Почему так названы? О происхождении названий улиц, площадей, островов, рек и мостов Санкт-Петербурга. СПб. 2002.

16. Кепсу С. Петербург до Петербурга. История устья Невы до основания города Петра. СПб. 2000.

17. Малиновский К.В. Санкт-Петербург XVIII века. СПб. 2008.

18. Сорокин П.Е. О системе расселения в Приневье в допетровское время //Сельская Русь в IX–XVI вв. М. 2008.

### **Сведения об обстоятельствах, повлиявших на процесс проведения и результаты экспертизы**

Обстоятельства, повлиявшие на процесс проведения и результаты экспертизы, отсутствуют.

### **Сведения о проведенных исследованиях**

В процессе государственной историко-культурной экспертизы:

- проведены полевые научно-исследовательские археологические работы (разведки);
- подготовлен отчет о проведении полевых научно-исследовательских археологических работ;
- выполнен анализ действующего законодательства в сфере охраны культурного наследия;
- выполнен анализ документов и материалов, полученных для проведения экспертизы по объекту с формулировкой выводов;
- оформлены результаты государственной историко-культурной экспертизы в виде Акта.

### **Факты и сведения, выявленные и установленные в результате проведенных исследований**

Участок обследования по объекту: «Объект начального, основного и среднего общего образования на 1150 мест по адресу: г. Санкт-Петербург, Кубинская улица, кадастровый номер земельного участка 78:14:0007558:8108» расположен в южной части Санкт-Петербурга, в западной части Московского района.

Общая площадь участка обследования составила 2,6 га.

В ходе полевых археологических работ произведен натурный осмотр участка.

Участок, площадью 2,6 Га имеет многоугольную форму, представляет собой закрытую строительную площадку, окружённую забором. На значительной части

исследуемой территории расположены отвалы от разрушенных неземных сооружений. Дневная поверхность участка обследования техногенная, высотные отметки, за исключением отвалов, варьируются от 10.58 м БС до 11.20 м БС.

Историко-культурное научное археологическое обследование (разведки) с целью проведения государственной историко-культурной экспертизы земельного участка по объекту: «Объект начального, основного и среднего общего образования на 1150 мест по адресу: г. Санкт-Петербург, Кубинская улица, кадастровый номер земельного участка 78:14:0007558:8108», проводилось в сентябре 2022 г. сотрудниками археологической экспедиции Отдела охранной археологии ИИМК РАН под руководством д.и.н. Полякова Андрея Владимировича. Работы осуществлялись на основании договора № 145/07/2022 от 18 июля 2022 г., заключенного между ИИМК РАН и ООО «Специализированный застройщик «Новый элемент» и разрешения Открытого листа № 3273-2021 от 16 декабря 2021 г., выданного на имя Полякова Андрея Владимировича на право проведения археологических разведок с осуществлением локальных земляных работ на территории Адмиралтейского, Василеостровского, Выборгского, Красногвардейского, Московского, Петроградского, Петродворцового, Пушкинского и Центрального районов г. Санкт-Петербурга в целях выявления объектов археологического наследия, уточнения сведений о них и планирования мероприятий по обеспечению их сохранности. Срок действия открытого листа: с 16 декабря 2021 г. по 10 декабря 2022 г.

Исследования проводились во исполнение требований Федерального закона № 73-ФЗ от 25 июня 2002 года «Об объектах культурного наследия (памятниках истории и культуры) народов Российской Федерации».

Границы участка, подлежащего археологическому обследованию, предоставлены ООО «Специализированный застройщик «Новый элемент». Объемы изыскательских работ определялись исходя из площади/протяженности земельного участка на основании исходных материалов, представленных Заказчиком работ, с учетом существующих методических рекомендаций. При проведении исследований эксперт опирался на предоставленные ООО «Специализированный застройщик «Новый элемент» документы, сведения и картографические материалы, а также открытые данные, предоставляемые федеральными и региональными органами власти: Публичная кадастровая карта (<http://pkk5.rosreestr.ru>), Геоинформационная система Санкт-Петербурга (<http://rgis.spb.ru>). В документах, представленных Заказчиком для проведения экспертизы, несоответствий не выявлено.

До начала полевых археологических работ ИИМК РАН были выполнены историко-библиографические изыскания и анализ опубликованных данных по территории, расположенной вблизи земельного участка на предмет наличия объектов археологического наследия и археологической изученности территории. Результаты данных исследований представлены в полном научно-техническом отчете (Прил. 3).

#### *Топонимика района обследования*

Московский район – административно-территориальная единица Санкт-Петербурга. Район расположен в южной части города, на востоке граничит с Фрунзенским районом, на западе с Кировским и Красносельским районами, на юге и юго-западе с Пушкинским районом.

Московский проспект – магистральная улица Санкт-Петербурга, протянувшаяся на 9,3 км от Сенной площади до площади Победы. Первоначально, на месте нынешнего Московского проспекта, в конце XVIII в. проходила дорога ведущая в Царское село (Царская перспектива). В 1776 – 1800-е гг. часть нынешнего проспекта от Сенной площади до р. Фонтанки называлась Обуховская улица, а от р. Фонтанки до Средней Рогатки (ныне Площадь Победы) в 1800-х г. Царкосельская дорога. С 1804 по 1878 Обуховская улица стала именоваться Обуховским проспектом, а от Фонтанки до Загородного канала (Обводный канал) Царкосельским проспектом, дальнейшая часть называлась дорогой в Москву. В первой половине XIX в. отрезок от р. Фонтанки до Лиговского канала (ныне Лиговский проспект) и позже до Московских ворот стал называться Царкосельским проспектом, дальнейшая часть дороги именовалась Московским шоссе. С 1882 года, отрезок от реки Фонтанки до Московских ворот, а с 1888 до Рощинской улицы стал именоваться Забалканским проспектом, с 1918 по 1950-е гг. Забалканский проспект был переименован в Международный проспект. До 1926 года проспект пересекал Лиговский канал. Восточная сторона канала была засыпана в 1926 году, в 1965 – 1969 годах засыпана и западная сторона. С 1952 г Сенная площадь получила название Площадь Мира, а участок дороги от неё до Средне Рогатки (позже Площадь Победы) стал именоваться Проспектом имени Сталина. С 1956 г. по настоящее время дорога от Площади мира (с 1992 года — Сенная площадь) до площади победы стала именоваться Московским проспектом.

Кубинская улица – так была названа в 1964 г. вновь застроенная улица Санкт-Петербурга, протянувшаяся на 5,9 км является продолжением Митрофаньевского шоссе, проходит от линии Соединительной железной дороги до Предпортовой улицы, где она переходит в Дунайский проспект. Улица названа в честь Республики Куба.



Улица Костюшко – улица Санкт-Петербурга, протянувшаяся на 1,3 км от Кубинской улицы до улицы Галстяна и 1-го Предпортового проезда. Улица появилась в 1964 г. и была названа в честь Тадеуша Костюшко, выдающегося деятеля польского национально-освободительного движения, руководителя восстания 1794 г. в Польше.

Московское шоссе – магистральная улица Санкт-Петербурга, начальный отрезок дороги на Москву, (современная трасса М10, Е105 «Россия»). В XVIII в. от тракта, ведущего к Сарской мызе (Царское Село) на месте где сейчас располагается Московское шоссе проходила дорога ведущая в Новгород и Москву. Данное направление называлось, соответственно, Большая Московская дорога и Новгородская дорога. В XIX веке Царскосельская дорога в пределах Петербургской губернии стала называться Московским шоссе. С 1830-х годов до 1950 года Московским шоссе называлось прямолинейное продолжение Обуховского (с 1878 Забалканского, и с 1918 Международного) проспекта за административной границей города. Соответственно, в 1878 году начало Московского шоссе переместилось от Новомосковского моста через Обводный канал к Московским воротам, а в 1910-е годы – к железнодорожному путепроводу Путиловской ветви за Рощинской улицей. В 1950 году проспект Сталина объединил Международный проспект и прямолинейно продолжающий его участок Московского шоссе на отрезке от путепровода до развилки у Средней Рогатки (нынешняя площадь Победы). С этого времени и по настоящее время началом Московского шоссе является площадь Победы, к которой оно примыкает под углом около 45° относительно Московского проспекта, отходя от него на юго-восток.

Краснопутиловская улица – улица Санкт-Петербурга, протянувшаяся на 5 км от Комсомольской площади до площади Победы, где переходит в Московское шоссе. Часть нынешней Краснопутиловской улицы с концв XIX в. именовалась Царскосельский – по Царскому Селу. Когда этот город был переименован в Детское Село, изменила название и улица. Она стала Детскосельской. В 1956 г. улица была переименована в Краснопутиловскую – в честь Кировского завода, ранее известной под названием «Красный путиловец».

Пулковское шоссе – шоссе в Московском районе Санкт-Петербурга протяжённостью 12,6 км, проходит от площади Победы до Волхонского шоссе, далее продолжается Киевским шоссе. Раньше именовалось Киевским шоссе, в 1974 г. шоссе было переименовано в Пулковское – оно проходит по Пулковскому меридиану.

Средняя Рогатка – исторический район (до 1958 г. – посёлок) на юге Санкт-Петербурга между станциями метро «Московская» и «Звездная». Административно входит в состав Московского района. На западе граничит с Предпортовой, на юге с Пулково и на востоке с Купчино. Средняя Рогатка получила своё название оттого,

что тут находился шлагбаум, или, как тогда говорили, рогатка, и караульная будка с будочником. Таких рогаток на пути находилось три: первая в районе Московских ворот («ближняя»), вторая («средняя») – на месте Площади Победы и третья («дальняя») – на прудовой мельничной плотине под Пулковской горой.

### *История освоения и застройки района обследования*

Первые археологические свидетельства заселения территорий, входящих в пределы современного Санкт-Петербурга, известны в районе Лахты и Сестрорецкого разлива, и датируются периодом неолита и раннего железного века.

Племена, жившие в районе южного берега Финского залива, в том числе воль и ижора, вошли в IX в. в состав Новгородского государства. Территория будущего Санкт-Петербурга в новгородские времена находилась на землях Никольско-Ижорского и Спасско-Городненского погостов Ореховского уезда, входившего в состав Вотской пятины. Писцовая книга 1500 г. свидетельствует о том, что крестьяне выращивали рожь, овес, ячмень и лен. Было развито скотоводство, в некоторых погостах существенную роль играла охота. Рыбная ловля была развита в местностях, лежащих по берегам реки Невы. В XV веке с формированием централизованного Русского государства, к Московским землям были присоединены новгородские, в том числе Вотская пятина. «Освоение невских берегов – одна из проблем истории русского Северо-запада. Известно, что, начиная с VIII–X вв., по Неве, проходил международный водный путь, связывавший Восточную Европу с Балтийским регионом. Однако на ее побережье практически не известны следы оседлости этого времени. Не выявлены здесь и археологические памятники более позднего времени – вплоть до XIV столетия» (Сорокин 2008: 351). Тем ни менее Санкт-Петербург возник не на пустом месте, с середины XV в. известны поселения на территории современного города и его окрестностей. «Планировка современного Санкт-Петербурга и его пригородной зоны в значительной мере основывается на существовавшей веками стабильной системе поселений и дорог. Многие допетербургские дороги стали городскими улицами, а древние селения были первоначальной основой создания городских слобод, кварталов и усадеб. Санкт-Петербург создан на основе предшествовавшей ему системы расселения, стабильно существовавшей в древнерусские, новгородские, московские, шведские времена» (Семенцов 2003:20).

В XV в. острова дельты Невы относились к двум погостам Ореховецкого уезда Водской пятины - Спасско Городненскому и Никольскому Ижерскому.

С конца XVI в. земли от Финского залива до Ладожского озера фактически перешли под управление Швеции. Территории Приневья были поделены на лены – Нотеборгский, Копорский и Корельский. В этот период происходил массовый отток православного населения на территорию России. На опустевшие земли приходило

финское и шведское население, осваиваясь в заброшенных русских селениях. По опубликованным материалам Сауло Кепсу и по данным шведских описей и землемерных документов видно, что если до середины 1640-х - 1650-х гг. большинство поселений сохраняло традиционные русские названия, то с 1650-х - 1660-х годов осуществлялись многочисленные замены старинных топонимов и гидронимов на новые, в основном финские. Проведенные в 1670-1680-е гг. шведским правительством землемерные работы демонстрируют освоенность этих земель.

На левом берегу Невы, на месте Александро-Невской Лавры, стояла деревня Вихтери. До постройки Обводного канала река Монастырка была продолжением реки Волковки (Чёрной речки, Сутелайоки). Следующей деревней, в районе Слободской улицы была деревня Хаапаси.

С началом Северной войны в 1703 году, российская армия во главе с князем Б.П. Шереметьевым захватывает крепость Ниеншанц. Понимая важность захваченных территорий, Петр I принимает решение об укреплении границ и 16 (27) мая 1703 на землях Ингерманландии, на Заячьем острове (фин. Jänisaari), была заложена крепость «Санкт-Петербурх». В 1721 году Северная война была окончена и земли Приневья окончательно перешли к Российской империи.

«Санкт-Петербург и его пригородная зона со времен Петра I впитали в себя структуру селений и дорог XV-XVII вв. Конфигурация реальной застройки Санкт-Петербурга петровской поры во многом преемственно совпадает с конфигурацией освоенных территорий допетровского периода, стала основой всего последующего развития столичного города» (Семенцов 2003:22). Существующая в настоящее время улично - дорожная система Санкт-Петербургской агломерации также восходит к дорожной системе, известной, по крайней мере, с XVII в.

Когда-то въехать в город можно было только через заставу. Так назывались контрольные пункты, учрежденные в начале XVIII в. на главных дорогах при въезде в Петербург, с заграждениями и караулом. На заставах осуществлялись проверка грузов, багажа и документов пассажиров, взимание пошлин, имелись специальные регистрационные книги, в которые записывались фамилии всех покидавших город и въезжавших в него.

Здесь должны были также «препятствовать проходу злонамеренных людей» – беглых солдат и крепостных, пытавшихся уйти из Петербурга, извозчиков, нарушавших царский указ о привозе на каждой подводе трех камней для мощения петербургских улиц, а также тех городских жителей, которые хотели выехать без разрешения. Покидать столицу и отсутствовать в ней дозволялось лишь «с запиской от Сената, только чтоб не более пяти месяцев».

Возле каждой заставы в особых зданиях – гауптвахтах – находились воинские караулы, а дороги перегораживались шлагбаумами и рогатками.

Первая, или ближняя, рогатка находилась у теперешних Московских ворот, а дальняя, третья, – возле мельничной плотины у подножия Пулковской горы. А поскольку еще одна застава-рогатка находилась между ними (там, где сейчас находится площадь Победы), она и получила название средней. Так и местность вокруг получила название Средних Рогаток (с 1762 г.). Параллельно, с 1765 г., употреблялось наименование Средняя Рогатка, просуществовавшая в дальнейшем два века.

В 1714 г. возле Средней Рогатки, на пересечении дорог из Петербурга в Москву и из Петербурга в Сарскую мызу (Царское Село), построили одноэтажный деревянный путевой дворец из 8 комнат для отдыха «августейших особ». В 1740-х гг. взамен обветшавшего деревянного дворца возвели новый, но тоже деревянный и одноэтажный. Его собрали из фрагментов конфискованного дома Миниха на Васильевском острове, стоявшего на углу набережной Невы и 12-й линии.

Спустя еще десять лет напротив него, на западной стороне дороги, по проекту архитектора Растрелли соорудили каменный путевой дворец. Отделку дворца завершили ко дню приезда Елизаветы Петровны из Москвы в Петербург в мае 1754 г.

При императоре Павле этот путевой дворец упразднили и сделали из него почтовую станцию. В 1830-х гг. его приспособили под гостиницу с рестораном, а во второй половине XIX в. использовали под фабрику красок.

По дорожному столбу близ дворца местность носила также название «Три руки», а затем «Четыре руки». Указатель появился в середине XVIII в. после того, как в 1744 г. вышел указ Сената о «столблении» Царскосельской дороги. Столб изображал три руки, указывавшие направление трех дорог – на Петербург, Царское Село и Москву, на Петергоф и Ригу. В народе столб, а также перекресток-развилка рядом с ним, получили название «три руки».

В XIX в. под почтовый тракт на Москву стали использовать дорогу от Средней Рогатки до Ям-Ижоры, минуя таким образом Царское Село. Поскольку появилась четвертая дорога, местность стали именовать «четыре руки». Название это бытовало очень долго. Так, в известном путеводителе по дачным местностям В.К. Симанского «Куда ехать на дачу?», изданном в 1892 г., говорилось: «Четыре руки (Средняя рогатка), бывшая почтовая станция, на бывшем Московском шоссе; в 11 верстах от столицы. Название свое получила от четырех столбов с рисунками рук, указывавших на дороги: в Москву, Петербург, Петергоф и Ригу».

В 1766 г. недалеко от Средней Рогатки (вдоль начала нынешнего Пулковского шоссе) появилась одна из первых близ Петербурга немецких колоний. Здесь была выделена земля 22 семействам немецких переселенцев из Бранденбурга и Вюртемберга. Отводом земли и обустройством колонии, носившей поначалу название «колония 22-х» (*Zweiundzwanziger Kolonie*), занимался инженер И.Ф.

Лильенталь. По месту расположения колония стала называться Среднерогатской. Спустя сто лет, в 1868 г., выходцы из этого поселения обосновали неподалеку еще одну, «дочернюю» колонию, получившую название «Малая».

В первые годы колонисты, причисленные к Ново-Саратовскому приходу, молились в отдельном доме, а в 1840 г. в Среднерогатской колонии появилась деревянная кирха на 175 мест. При церкви имелись школа на 105 учеников и небольшое сельское кладбище. По состоянию на 1892 г. в немецкой колонии Средняя Рогатка насчитывалось 50 дворов и 571 душа обоего пола. Еще одной достопримечательностью здешних мест служил фонтан, установленный в 1809 г. близ Среднерогатской колонии по проекту архитектора Тома де Томона. Его фасадную часть украшала высеченная в камне маска Нептуна. Со временем фонтан потерял свое значение, и в 1935 г. его перенесли в сквер перед западным фасадом Казанского собора. Кстати, в том же году, 23 сентября, закрыли лютеранскую кирху в немецкой колонии.

Среднерогатская колония, или, как ее чаще называли, деревня Колония, оказалась полностью уничтоженной в годы Великой Отечественной войны. Немецкое население отсюда депортировали, как и из других немецких колоний внутри блокадного кольца.

Во время блокады Средняя Рогатка оказалась в непосредственной близости от линии фронта, проходившей за Пулковскими высотами. Здесь был сформирован мощный узел сопротивления – с железобетонными надолбами, дотами, противотанковым рвом и минными полями. Через Среднюю Рогатку проходила одна из трех полос внешней обороны Ленинграда, которая начиналась у Финского залива и доходила до села Рыбацкого. А в 1945 г. именно на Средней Рогатке, у въезда в город, воздвигли одну из трех триумфальных арок, через которые в Ленинград возвращались воины-победители.

В ноябре 1949 г. Среднюю Рогатку украсил один из четырех памятников Сталину, появившихся практически одновременно на четырех въездах в город. Здесь был самый ответственный въезд в город – со стороны Москвы. Автором этого памятника вождю, как и еще двух монументов, у Балтийского вокзала и в Невском районе, был известный скульптор Н.В. Томский. Напротив памятника Сталину в декабре 1950 г. установили памятник В.И. Ленину. В 1962 г. на карте города появилась площадь Победы, а в 1968 г., в связи с подготовкой к реконструкции площади, памятник В.И. Ленину перенесли в город Зеленогорск. Там его заново открыли 26 августа 1969 г.

В жертву грандиозному величественному ансамблю на площади Победы (его авторы – архитекторы В.А. Каменский, С.Б. Сперанский, скульптор М.К. Аникушин), ставшему одной из визитных карточек Ленинграда, принесли, к сожалению, старинный путевой дворец. Волею судьбы он попал в территорию,

отведенную для сооружения памятника и организации транспортной развязки вокруг него. В 1971 г. дворец разобрали, а мастерски выполненные резные украшения дворца передали в Музей истории города.

#### *Анализ картографического материала*

Первые картографические данные о заселении территории Приневья, берегов Невы и притоков отражаются в шведских картах XVII начала XVIII вв. Одной из самых известных карт того времени считается карта, составленная в 1827 г. под руководством Генерал-майора Шуберта по материалам, найденным в Шведских архивах. Авторство карты принадлежит Штабс-капитану генерального штаба Бергенгейму. Состояние местности и все названия карты даны по состоянию на 1676 г. На данной карте участок обследования расположена северо-западнее поселения «Kevola» и юго-восточнее поселения «Rasinaby».

На картах и планах XVIII - XIX вв, территория обследуемого участка остается не застроенной и занята лугами и лесами, как, например, на топографической карте окружности Санкт-Петербурга 1817 г.

На топографической карте Санкт-Петербургской и Выборгской губерний 1867 г. ситуация не меняется.

На карте РККА Ленинградской области 1941 г., в восточной части участка появляется застройка, к которой подходит железная дорога.

Таким образом, на основании анализа картографического материала, архивных и литературных источников, были сделаны следующие выводы:

- В ходе архивно-библиографических исследований установлено, что непосредственно на территории исследуемого участка объекты археологического наследия ранее не фиксировались.
- Согласно историческим картам и данным письменных источников, участок обследования начал осваиваться только в XX в.

Полевые археологические работы на участке обследования проводились в соответствии с методическими указаниями и требованиями «Положения о порядке проведения археологических полевых работ и составления научной отчетной документации», утвержденного постановлением Бюро Отделения историко-филологических наук Российской академии наук от 20 июня 2018 № 32.

Было проведено натурное обследование территории земельного участка по объекту: «Объект начального, основного и среднего общего образования на 1150 мест по адресу: г. Санкт-Петербург, Кубинская улица, кадастровый номер земельного участка 78:14:0007558:8108», с визуальным осмотром местности с целью поиска памятников археологии, выраженных в рельефе местности.

Натурные полевые исследования проводились в виде осуществления пеших маршрутов и закладки археологических шурфов. Вся исследуемая площадь была

разбита на неравные квадраты со сторонами не более 20 метров и пройдена пешими маршрутами по линии сетки квадратов. Все участки детально фиксировались (фото, описание, привязка к карте). При прохождении маршрутов с целью обнаружения выходов культурного слоя и артефактов осматривались встречающиеся обнажения грунта естественного и антропогенного происхождения.

На перспективных для обнаружения памятников археологии участках производилась закладка шурфов, ориентированных по сторонам света, направленных на поиск культурного слоя и древних артефактов. Количество и места расположения шурфов были обусловлены геоморфологическим состоянием местности и степенью освоенности обследуемой территории, и определялось с таким расчетом, чтобы обеспечить полное выявление и определение границ всех объектов археологического наследия, попадающих в пределы обследуемых земельных участков, с учетом историко-библиографических изысканий и существующих методических рекомендаций 1 шурф на 1 га.

Всего в границах обследования для выявления объектов археологического наследия было заложен 1 шурф размерами 2x2 м, общей площадью 4 кв. м.

Разборка грунта в процессе шурфовки производилась вручную по стратиграфическим слоям с разнородными культурными прослойками и соответствующим им общим планиграфическим горизонтам фиксации. Для выявления структуры плотных поверхностей и удаления грунта в стесненных условиях при расчистке использовались щетки, кисти и совки. Глубина шурфов включала всю толщу напластований, осуществлялась контрольная прокопка верхней части археологически стерильного слоя, подстилающего почвенный горизонт (материка). Проводилась полная фотографическая фиксация обнаруженных объектов, а также всего процесса шурфовочных работ. Все шурфы по окончании работ были засыпаны, почвенное и дерновое покрытие восстановлено.

Все археологические работы проводились при температуре выше 0° С (согласно ст. 3.23 «Положения о порядке проведения археологических полевых работ и составления научной отчетной документации», утвержденного постановлением Бюро Отделения историко-филологических наук Российской академии наук от 20 июня 2018 № 32).

Все разведочные шурфы, документировались, в том числе фотографически, и фиксировались дневниковыми записями. При фиксации находок и объектов в культурном слое, вычерчивании планов горизонтов снятия, профилей бортов шурфов, и их разрезов, использовалась разработанная в ИИМК РАН в 2010 г. методика электронной фиксации и совмещённый с ней программный комплекс. Чертежи планов и стратиграфических профилей были выполнены при помощи системы автоматизированного проектирования и черчения (САПР) с

использованием методов фотограмметрии. Все высотные отметки на планах и разрезах представлены в Балтийской системе высот (далее БС).

Для картирования рекогносцировочных шурфов, выявленных объектов и общевидовых фотографий ландшафтной ситуации использованы имеющиеся в распоряжении экспедиции растровые карты масштаба 1:50000 и 1:100000 в формате JPG, а также топографический план масштаба 1:500 в формате DWG, предоставленный заказчиком. Привязка шурфов на участке землеотвода к системе мировых координат произведена с помощью портативных приборов глобального позиционирования Garmin MONTANA. Географические координаты (широта, долгота), определенные в зависимости от внешних условий приема с точностью 5-20 м с помощью встроенных в геоинформационную систему QGIS программных алгоритмов переведены в местную систему координат МСК-1964.

Основные этапы работ фиксировались с помощью цифровых фотоаппаратов с разрешением не менее 5 Мрх. Для указания масштаба и ориентации по сторонам света при фотографировании использовался набор телескопических реек длиной 4 м с сантиметровыми делениями, двухцветная стрелка «север».

В ходе полевых археологических работ произведен натурный осмотр участка, заложен 1 шурф размерами 2х2 м, общей площадью 4 кв. м., с целью выявления культурного слоя на территории обследования.

### **Шурф 1**

Шурф 1 заложен в северо-западной части участка обследования, дневная поверхность шурфа ровная, покрыта асфальтом, на котором лежал небольшой (1-2 см) слой техногена.

Размеры шурфа составили 2х2 м, максимальная глубина – 1,39 м, площадь – 4 м. кв., ориентация С-Ю.

Поверхность шурфа находилась на отметках 10,85-10,87 м БС.

В ходе работ были сняты слои асфальта и техногенные напластования, на глубине 9,5 м БС работы были остановлены в связи с интенсивным поступлением грунтовых вод.

Стратиграфия стенок представлена следующими слоями:

1. Слои асфальта и щебня – мощность до 0,31 м
2. Светло-серая супесь с фрагментами кирпичного боя – мощность до 0,30 м,
3. Тёмно-серая супесь с фрагментами кирпичного боя – мощностью до 0,45 м
4. Светло-серый суглинок – мощностью до 0,36 м
5. Щебень со строительным мусором – видимая мощность до 0,27 м



По окончанию земляных работ шурф был рекультивирован.

По результатам проведенных работ можно сделать следующие выводы:

На участке обследования объекты археологического наследия и признаки наличия объектов археологического наследия не обнаружены. Культурный слой и археологические находки отсутствуют.

Стратиграфия шурфа представлена переотложенными слоями подсыпок, произведенных в целях повышения и нивелировки уровня дневной поверхности.

В результате проведенного археологического обследования земельного участка по объекту: «Объект начального, основного и среднего общего образования на 1150 мест по адресу: г. Санкт-Петербург, Кубинская улица, кадастровый номер земельного участка 78:14:0007558:8108», зафиксировано отсутствие остатков наземных древних сооружений, артефактов, имеющих историко-культурную ценность, культурного слоя или иных следов пребывания здесь человека в древности, которые можно было бы отнести к объектам археологического наследия. Результаты проведенных в рамках государственной историко-культурной экспертизы археологических полевых работ отражены в полном научно-техническом отчете (Прил. 3).

### **Обоснования вывода экспертизы**

1. В соответствии с заключением уполномоченного органа охраны объектов культурного наследия (письмо Комитета по государственному контролю, использованию и охране памятников истории и культуры Правительства Санкт-Петербурга № 01-43-20965/22-0-1 от 01.09.2022 г.), КГИОП сообщает, что земельный участок под объект строительства «Объект начального, основного и среднего общего образования на 1150 мест, расположенного по адресу: г. Санкт-Петербург, Кубинская улица, кадастровый номер земельного участка 78:14:0007558:8108» расположен **в границах:**

- **вне зон** охраны объектов культурного наследия.

Закон Санкт-Петербурга от 19.01.2009 № 820-7 (в редакции, вступившей в силу 01.08.2021) "О границах объединенных зон охраны объектов культурного наследия, расположенных на территории Санкт-Петербурга, режимах использования земель и требованиях к градостроительным регламентам в границах указанных зон".

В пределах границ вышеуказанного земельного участка **отсутствуют** объекты (выявленные объекты) культурного наследия; объекты культурного наследия, включенные в Единый государственный реестр объектов культурного наследия

(памятников истории и культуры) народов Российской Федерации, а также защитная зона объектов культурного наследия.

К границам участка непосредственно **не примыкают** объекты (выявленные объекты) культурного наследия.

16.06.2021 г. опубликован приказ Министерства культуры Российской Федерации от 30.10.2020 №1295 «Об утверждении предмета охраны, границ территории и требований к градостроительным регламентам в границах территории исторического поселения федерального значения город Санкт-Петербург».

Земельный участок расположен **вне границ** территории исторического поселения, утвержденного вышеуказанным приказом Минкультуры России.

КГИОП **не располагает** сведениями о наличии либо отсутствии объектов, обладающих признаками объектов культурного наследия, на рассматриваемом земельном участке.

2. Согласно проведенным историко-архивным исследованиям на территории земельного участка по объекту: «Объект начального, основного и среднего общего образования на 1150 мест по адресу: г. Санкт-Петербург, Кубинская улица, кадастровый номер земельного участка 78:14:0007558:8108» объекты, которые можно было бы отнести к объектам археологического наследия, **отсутствуют**.

3. В соответствии со статьей 45-1 Федерального закона от 25.06.2002 №73-ФЗ «Об объектах культурного наследия (памятниках истории и культуры) народов Российской Федерации» на территории земельного участка по объекту: «Объект начального, основного и среднего общего образования на 1150 мест по адресу: г. Санкт-Петербург, Кубинская улица, кадастровый номер земельного участка 78:14:0007558:8108», проведены археологические полевые работы в форме археологической разведки. Работы выполнены в соответствии с методическими указаниями и требованиями «Положения о порядке проведения археологических полевых работ и составления научной отчетной документации», утвержденного постановлением Бюро Отделения историко-филологических наук Российской академии наук от 20 июня 2018 № 32 и иных нормативно-правовых актов в сфере охраны объектов культурного наследия и хорошо документированы. Результаты обследования отражены в полном научно-техническом отчете. В ходе проведенных в рамках государственной историко-культурной экспертизы археологических полевых работ объектов археологического наследия **не обнаружено**.

4. Представленные материалы исчерпывающие и доказывают археологическую изученность земельного участка по объекту: «Объект начального, основного и среднего общего образования на 1150 мест по адресу: г. Санкт-Петербург, Кубинская улица, кадастровый номер земельного участка 78:14:0007558:8108».

## Вывод экспертизы

Экспертом сделан вывод о возможности (положительное заключение) проведения земляных, строительных, мелиоративных и (или) хозяйственных работ, предусмотренных статьей 25 Лесного кодекса Российской Федерации работ по использованию лесов и иных работ на земельном участке по объекту: «Объект начального, основного и среднего общего образования на 1150 мест по адресу: г. Санкт-Петербург, Кубинская улица, кадастровый номер земельного участка 78:14:0007558:8108», в связи с отсутствием выявленных объектов археологического наследия на указанном земельном участке, подлежащем воздействию земляных, строительных, мелиоративных и (или) хозяйственных работ, предусмотренных статьей 25 Лесного кодекса Российской Федерации работ по использованию лесов и иных работ.

### *Перечень приложений к экспертизе:*

- Приложение 1* Копия Технического задания к договору № 145/07/2022 от 18 июля 2022 года.
- Приложение 2* Копия письма Комитета по государственному контролю, использованию и охране памятников истории и культуры Правительства Санкт-Петербурга № 01-43-20965/22-0-1 от 01.09.2022 г.
- Приложение 3* Копия Полного научно-технического отчета о выполнении научно-исследовательских археологических работ в виде историко-культурного научного археологического обследования (разведки) с целью проведения государственной историко-культурной экспертизы земельного участка по объекту: «Объект начального, основного и среднего общего образования на 1150 мест по адресу: г. Санкт-Петербург, Кубинская улица, кадастровый номер земельного участка 78:14:0007558:8108», выполненного Отделом охранной археологии ИИМК РАН.
- Приложение 4* Схема расположения земельного участка на кадастровой карте территории.
- Приложение 5* Копия градостроительного плана земельного участка № РФ-78-1-93-000-2022-1607.
- Приложение 6* Копия Выписки из Единого государственного реестра недвижимости об объекте недвижимости № КУВИ-001/2022-90763415 от 08.06.2022.
- Приложение 7* Копия справки № 14102/33 – 125.5-37 от 13.12.2022 г.
- Приложение 8* Копия доверенности № 14102/33-161.5-704 от 22.12.2021 г.

*Приложение 9* Сведения об экспертах.

*Приложение 10* Выдержки из приказа № 997 от 17.07.2019 г. «Об утверждении статуса аттестованного эксперта по проведению государственной историко-культурной экспертизы».

*Приложение 11* Выдержки из приказа № 1537 от 17.09.2021 г. «Об утверждении статуса аттестованного эксперта по проведению государственной историко-культурной экспертизы».

*Приложение 12* Выдержки из приказа № 1668 от 11.10.2021 г. «Об утверждении статуса аттестованного эксперта по проведению государственной историко-культурной экспертизы».

*Приложение 13* Выдержки из приказа № 219 от 27.02.2019 г. «Об утверждении статуса аттестованного эксперта по проведению государственной историко-культурной экспертизы».

*Приложение 14* Выдержки из приказа № 235 от 01.03.2022 г. «Об утверждении статуса аттестованного эксперта по проведению государственной историко-культурной экспертизы».

**Эксперт Субботин А.В.**

**Руководитель археологических исследований Поляков А.В.**

«13» декабря 2022 г.

*Документ подписан усиленными квалифицированными электронными подписями в соответствии с п. 22 Положения о Государственной историко-культурной экспертизе, утвержденного постановлением Правительства от 15 июля 2009 г. № 569*

*Приложение 1*

**Копия Технического задания к договору  
№ 145/07/2022 от 18 июля 2022 года**

## ТЕХНИЧЕСКОЕ ЗАДАНИЕ

на проведение научно-исследовательских работ в виде археологических разведок и подготовку акта государственной историко-культурной экспертизы земельного участка по объекту: «Объект начального, основного и среднего общего образования на 1150 мест по адресу: г. Санкт-Петербург, Кубинская улица, кадастровый номер земельного участка 78:14:0007558:8108».

### 1. Общие положения

1.1. Наименование Работ: проведение научно-исследовательских работ в виде археологических разведок и подготовку акта государственной историко-культурной экспертизы земельного участка по объекту: «Объект начального, основного и среднего общего образования на 1150 мест по адресу: г. Санкт-Петербург, Кубинская улица, кадастровый номер земельного участка 78:14:0007558:8108».

1.2. Заказчик: ООО «Специализированный застройщик «Новый элемент»

1.3. Исполнитель: ИИМК РАН

1.4. Стадия работ: проектная.

1.5. Район исследования: СПб, Московский район.

1.6. Основание выполнения работ: письмо Комитета по государственному контролю, использованию и охране памятников истории и культуры №01-43-16120/22-0-1 от 29.06.2022.

1.7. Площадь земельного участка: 2,6 Га.

2. **Объект экспертизы:** земельный участок по объекту: «Объект начального, основного и среднего общего образования на 1150 мест по адресу: г. Санкт-Петербург, Кубинская улица, кадастровый номер земельного участка 78:14:0007558:8108».

### 3. Основная нормативно-техническая документация

3.1. Федеральный закон РФ "Об объектах культурного наследия (памятниках истории и культуры) народов Российской Федерации" от 25 июня 2002 года N 73-ФЗ.

3.2. Федеральный закон №7-ФЗ от 10.01.2002 г «Об охране окружающей среды».

3.3. Постановление Правительства РФ от 12.09.2015 N 972 "Об утверждении Положения о зонах охраны объектов культурного наследия (памятников истории и культуры) народов Российской Федерации и о признании утратившими силу отдельных положений нормативных правовых актов Правительства Российской Федерации";

3.4. Постановление Правительства РФ от 15.07.2009 г. № 569 «Об утверждении Положения о государственной историко-культурной экспертизе»;

3.5. Положение о порядке проведения археологических полевых работ и составления научной отчетной документации (утверждено постановлением Бюро Отделения историко-филологических наук Российской академии наук от 20 июня 2018 г. №32).

### 4. Состав работ

#### Первый этап:

4.1. Получение разрешения (открытый лист) на право проведения археологических работ.

4.2. Архивно-библиографические исследования, составление исторической справки и создание ситуационного плана.

4.2.1. Проведение архивных исследований, касающихся сведений о наличии археологических памятников в обследуемой зоне.

4.2.2. Визуальное обследование участка исследований.

4.2.3. Составление краткой исторической справки.

4.3. Археологическое обследование участка:

4.3.1. Выявление памятников археологии на основании наличия подъемного материала, особенностей рельефа и иных данных.

4.3.2. Привязка обнаруженных памятников к территории застройки.



- 4.3.3. Описание ландшафтной характеристики расположения обнаруженных памятников и фиксируемых нарушений поверхности объекта.
- 4.3.4. Разбивка археологических шурфов - 1 шурф.
- 4.3.5. Фотофиксация в процессе подготовки к закладке шурфов.
- 4.3.6. Выборка культурных напластований из шурфов по слоям, с трехмерной фиксацией находок на плане шурфа.
- 4.3.7. Выявление археологического материала в культурном слое.
- 4.3.8. Изучение культурного слоя в процессе закладки шурфов с зачисткой профилей для получения вертикальных разрезов.
- 4.3.9. Фотофиксация процесса работ, отдельных находок и скоплений материала in situ.
- 4.3.10. Фото- и графо- фиксация профилей стенок шурфов и обнаруженных ям.
- 4.3.11. Отбор археологического материала из заполнения ям и сооружений, полевая консервация вещевого материала.
- 4.3.12. Вычерчивание профилей шурфов, текстуальное описание стратиграфии, культурного слоя, материка и иных объектов в шурфах.
- 4.3.13. Ведение полевой документации.
- 4.4. Камеральные работы.
- 4.4.1. Очистка или мытье находок, при необходимости оперативная первичная консервация предметов из разрушающихся материалов
- 4.4.2. Статистическая обработка массовых находок. Шифровка находок.
- 4.4.3. Составление полевых описей индивидуальных и массовых находок.
- 4.4.4. Зарисовка находок.
- 4.4.5. Фотографирование находок.
- При необходимости:
- 4.4.6. Определение остеологического материала и отбор образцов в коллекцию
- 4.4.7. Определение зерен и семян.
- 4.4.8. Определение пород образцов древесины.
- 4.4.9. Дендрохронологический и радиоуглеродный анализ образцов.
- 4.4.10. Атрибуция нумизматических находок.
- 4.4.11. Атрибуция воинских и других знаков.
- 4.4.12. Эпиграфический анализ находок с надписями.
- 4.4.13. Атрибуция изделий с клеймами изготовителей.
- 4.5. Подготовка коллекций к передаче на постоянное хранение в Государственный музейный фонд
- 4.6. Написание полного научно-технического отчёта.
- 4.7. Уведомление об окончании первого этапа.
- Второй этап:**
- 4.8. Подготовка акта государственной историко-культурной экспертизы земельного участка.
- 4.9. Передача акта государственной историко-культурной экспертизы в региональный орган охраны объектов культурного наследия.

## **5. Отчетная документация.**

- 5.1. Полный научно-технический отчет в 1 экземпляре на электронном носителе;  
Акт государственной историко-культурной экспертизы земельного участка в 1 экземпляре на электронном носителе;  
копия сопроводительного письма в региональный орган охраны объектов культурного наследия о передаче акта государственной историко-культурной экспертизы в 1 экземпляре на бумажном носителе.
- 5.2. Отчетная документация предоставляется в электронном виде в формате «.pdf» (Adobe Acrobat).

## **6. Требования к выполнению работ.**

- 6.1. Отчетная документация должна соответствовать требованиям «Положения о порядке проведения археологических полевых работ и составления научной отчетной документации», утвержденного постановлением бюро Отделения историко-филологических наук Российской академии наук от «20» июня 2018 г. №32 и Положения о государственной историко-культурной экспертизе (утв. Постановлением Правительства №569 от 15 июля 2009 г.)



ООО «Специализированный застройщик  
«Новый элемент»

ИИМК РАН

Заместитель Директора



Влащенко И.С.

по доверенности № от 08.07.2019



Н.Ф. Словьева





*Приложение 2*

**Копия письма Комитета по государственному контролю,  
использованию и охране памятников истории и  
культуры Правительства Санкт-Петербурга  
№ 01-43-20965/22-0-1 от 01.09.2022**



ПРАВИТЕЛЬСТВО САНКТ-ПЕТЕРБУРГА

**КОМИТЕТ ПО ГОСУДАРСТВЕННОМУ  
КОНТРОЛЮ, ИСПОЛЬЗОВАНИЮ  
И ОХРАНЕ ПАМЯТНИКОВ  
ИСТОРИИ И КУЛЬТУРЫ  
(КГИОП)**

пл. Ломоносова, д.1, Санкт-Петербург, 191023  
Тел. (812) 315-43-03, (812) 571-64-31, факс (812) 710-42-45  
E-mail: kgiop@gov.spb.ru  
<https://www.gov.spb.ru>, <http://kgiop.ru/>

Директору Департамента подготовки  
проектов  
ООО «Специализированный  
застройщик «Новый элемент»

Тиханову И.Ю.  
[tsygurova\\_ab@spbrealty.ru](mailto:tsygurova_ab@spbrealty.ru)

№01-43-20965/22-0-1 от 01.09.2022

№ 01-43-20965/22-0-0 от 09.08.2022

На № 903903 от 09.08.2022

В ответ на Ваше обращение КГИОП сообщает, что земельный участок под объект строительства **«Объект начального, основного и среднего общего образования на 1150 мест, расположенного по адресу: г. Санкт-Петербург, Кубинская улица, кадастровый номер земельного участка 78:14:0007558:8108»** расположен в границах:

– вне зон охраны объектов культурного наследия.

Закон Санкт-Петербурга от 19.01.2009 № 820-7 (в редакции, вступившей в силу 01.08.2021) "О границах объединенных зон охраны объектов культурного наследия, расположенных на территории Санкт-Петербурга, режимах использования земель и требованиях к градостроительным регламентам в границах указанных зон".

В пределах границ вышеуказанного земельного участка отсутствуют объекты (выявленные объекты) культурного наследия; объекты культурного наследия, включенные в Единый государственный реестр объектов культурного наследия (памятников истории и культуры) народов Российской Федерации, а также защитная зона объектов культурного наследия.

К границам участка непосредственно не примыкают объекты (выявленные объекты) культурного наследия.

16.06.2021 г. опубликован приказ Министерства культуры Российской Федерации (далее – Минкультуры России) от 30.10.2020 №1295 «Об утверждении предмета охраны, границ территории и требований к градостроительным регламентам в границах территории исторического поселения федерального значения город Санкт-Петербург» (далее – историческое поселение).

Земельный участок расположен вне границ территории исторического поселения, утвержденного вышеуказанным приказом Минкультуры России.

КГИОП не располагает сведениями<sup>29</sup> о наличии либо отсутствии объектов, обладающих признаками объектов культурного наследия, на рассматриваемом земельном участке. В связи с этим, а также в соответствии с требованиями ст. 30 Федерального закона № 73-ФЗ от 25.06.2002 г. «Об объектах культурного наследия (памятниках истории и культуры) народов Российской Федерации», требуется проведение государственной историко-культурной экспертизы земельного участка. Согласно требованиям п. 11.3 постановления Правительства Российской Федерации от 15.07.2009 № 569 «Об утверждении Положения о государственной историко-культурной экспертизе» государственная историко-культурная экспертиза земельного участка проводится путем археологической разведки.

Данное письмо носит информативный характер и не является разрешением на производство работ.

**Начальник Управления  
государственного реестра  
объектов культурного наследия**

ДОКУМЕНТ ПОДПИСАН  
ЭЛЕКТРОННОЙ ПОДПИСЬЮ

Сертификат 024B14B300CDADF98D4864CFE996AF59AB  
Владелец Яковлев Петр Олегович  
Действителен с 26.10.2021 по 26.10.2022

**П.О. Яковлев**

Ерёменко А.В.  
(812)417-43-33  
Петрова А.А.  
(812)417-43-46

*Приложение 3*

**Копия Полного научно-технического отчета о выполнении научно-исследовательских археологических работ в виде историко-культурного научного археологического обследования (разведки) с целью проведения государственной историко-культурной экспертизы земельного участка по объекту: «Объект начального, основного и среднего общего образования на 1150 мест по адресу: г. Санкт-Петербург, Кубинская улица, кадастровый номер земельного участка 78:14:0007558:8108», выполненного Отделом охранной археологии ИИМК РАН**



ФЕДЕРАЛЬНОЕ ГОСУДАРСТВЕННОЕ БЮДЖЕТНОЕ УЧРЕЖДЕНИЕ НАУКИ  
**ИНСТИТУТ ИСТОРИИ МАТЕРИАЛЬНОЙ КУЛЬТУРЫ**  
РОССИЙСКОЙ АКАДЕМИИ НАУК (ИИМК РАН)

---

Экз. \_\_\_\_\_

## **ПОЛНЫЙ НАУЧНО-ТЕХНИЧЕСКИЙ ОТЧЕТ**

Историко-культурное научное археологическое обследование (разведки) с целью проведения государственной историко-культурной экспертизы земельного участка по объекту: «Объект начального, основного и среднего общего образования на 1150 мест по адресу: г. Санкт-Петербург, Кубинская улица, кадастровый номер земельного участка 78:14:0007558:8108»

Отв. Исполнитель д.и.н. А.В. Поляков

Инв. № подл.	Подпись и дата	Взам. инв. №

Санкт-Петербург  
2022

Российская академия наук  
**ИНСТИТУТ ИСТОРИИ МАТЕРИАЛЬНОЙ КУЛЬТУРЫ**  
**(ИИМК РАН)**

УДК: 902.21(470.23-25)

ББК: 63.4(2)

Инв.№ \_\_\_\_\_

Гриф. \_\_\_\_\_

Экз. \_\_\_\_\_

ПРИНЯТО К СВЕДЕНИЮ:

ООО «Специализированный  
 застройщик «Новый элемент»

« \_\_\_\_ » \_\_\_\_\_ 2022 г.



УТВЕРЖДАЮ:

Зам. директора ИИМК РАН

Н.Ф. Соловьева

\_\_\_\_\_ 2022 г.

**ПОЛНЫЙ НАУЧНО-ТЕХНИЧЕСКИЙ ОТЧЕТ**

**ИСТОРИКО-КУЛЬТУРНОЕ НАУЧНОЕ АРХЕОЛОГИЧЕСКОЕ  
 ОБСЛЕДОВАНИЕ (РАЗВЕДКИ) С ЦЕЛЬЮ ПРОВЕДЕНИЯ  
 ГОСУДАРСТВЕННОЙ ИСТОРИКО-КУЛЬТУРНОЙ ЭКСПЕРТИЗЫ  
 ЗЕМЕЛЬНОГО УЧАСТКА ПО ОБЪЕКТУ: «ОБЪЕКТ НАЧАЛЬНОГО,  
 ОСНОВНОГО И СРЕДНЕГО ОБЩЕГО ОБРАЗОВАНИЯ НА 1150 МЕСТ ПО  
 АДРЕСУ: Г. САНКТ-ПЕТЕРБУРГ, КУБИНСКАЯ УЛИЦА, КАДАСТРОВЫЙ  
 НОМЕР ЗЕМЕЛЬНОГО УЧАСТКА 78:14:0007558:8108»**

145/07/2022-2022-ТО

*Объект по адресу:* г. Санкт-Петербург, Московский район, ул. Кубинская, кадастровый номер земельного участка 78:14:0007558:8108

*Основание:* Договор № 145/07/2022 от 18 июля 2022 г.

*Заказчик:* ООО «Специализированный застройщик «Новый элемент»

*Исполнитель:* ИИМК РАН

Отв. исполнитель \_\_\_\_\_ д.и.н. А.В. Поляков

Санкт-Петербург  
 2022

Подп. и дата	
Взам. инв. №	
Инв. № дубл.	
Подп. и дата	
Инв. № подл.	



## РЕФЕРАТ

Отчет 55 с., 27 рис., 8 источников, 2 прил.

САНКТ-ПЕТЕРБУРГ, МОСКОВСКИЙ РАЙОН, УЛ. КУБИНСКАЯ,  
АРХЕОЛОГИЧЕСКАЯ РАЗВЕДКА, ШУРФ.

Отчет содержит результаты археологической разведки, произведенной в сентябре 2022 г. на земельном участке по объекту: «Объект начального, основного и среднего общего образования на 1150 мест по адресу: г. Санкт-Петербург, Кубинская улица, кадастровый номер земельного участка 78:14:0007558:8108».

Работы проведены на основании Открытого Листа № 3273-2021 от 16 декабря 2021 г., выданного МК РФ на имя Полякова Андрея Владимировича. Срок действия открытого листа: с 16 декабря 2021 г. по 10 декабря 2022 г. (приложение Б).

Общая площадь участка обследования составила 2,6 га.

Цель исследований заключалась в определении наличия или отсутствия объектов культурного, в том числе и археологического, наследия, включенных в реестр, выявленных объектов культурного наследия, либо объектов, обладающих признаками объекта культурного наследия, на обследуемом земельном участке.

В ходе полевых археологических работ произведен натурный осмотр участка, заложен 1 шурф размерами 2x2 м, общей площадью 4 кв. м., с целью выявления культурного слоя на территории обследования.


Объекты культурного наследия, включенные в Единый Государственный реестр памятников истории культуры Российской Федерации, отсутствуют. В ходе работы объектов культурного (археологического) наследия не выявлено. Объекты, обладающие признаками объекта культурного наследия, отсутствуют. Значимый культурный слой не зафиксирован.

Инв. № подл.	Подп. и дата					Лист
	Взам. инв. №					
	Инв. № дубл.					
	Подп. и дата					
	Инв. № подл.					
Лит	Изм.	№ докум.	Подп.	Дата	145/07/2022-2022-ТО	
					3	



## СОДЕРЖАНИЕ

СПИСОК ИСПОЛНИТЕЛЕЙ .....	2
РЕФЕРАТ .....	3
НОРМАТИВНО-ПРАВОВАЯ БАЗА .....	5
ОПРЕДЕЛЕНИЯ И СОКРАЩЕНИЯ .....	7
ВВЕДЕНИЕ .....	9
1. ИСТОРИЧЕСКАЯ СПРАВКА .....	12
1.1 Топонимика района обследования .....	12
1.2 История освоения и застройки района обследования .....	14
1.3 Анализ картографического материала .....	19
1.4 Выводы .....	20
2. ФИЗИКО-ГЕОГРАФИЧЕСКАЯ ХАРАКТЕРИСТИКА РАЙОНА РАБОТ .....	21
3. МЕТОДИКА ПОЛЕВЫХ ИССЛЕДОВАНИЙ .....	26
4. ПОЛЕВЫЕ ИССЛЕДОВАНИЯ .....	30
ЗАКЛЮЧЕНИЕ .....	32
СПИСОК ИСТОЧНИКОВ И ЛИТЕРАТУРЫ .....	33
СПИСОК ИЛЛЮСТРАЦИЙ .....	34
АЛЬБОМ ИЛЛЮСТРАЦИЙ .....	36
ПРИЛОЖЕНИЕ А. КОПИЯ ПИСЬМА КОМИТЕТА ПО ГОСУДАРСТВЕННОМУ КОНТРОЛЮ, ИСПОЛЬЗОВАНИЮ И ОХРАНЕ ПАМЯТНИКОВ ИСТОРИИ И КУЛЬТУРЫ ПРАВИТЕЛЬСТВА САНКТ-ПЕТЕРБУРГА .....	53
ПРИЛОЖЕНИЕ Б. КОПИЯ ОТКРЫТОГО ЛИСТА .....	55

Подп. и дата					145/07/2022-2022-ТО-С			
	Лит	Изм.	№ докум.	Подп.		Дата	Лит	Лист
Взам. инв. №	Разраб.	А.В. Поляков		10.11	10.11		4	55
	Утв.	Н.Ф. Соловьева						
Инв. № дубл.					Полный научно-технический отчет	ИИМК РАН		
Подп. и дата								
Инв. № подл								

## НОРМАТИВНО-ПРАВОВАЯ БАЗА

Настоящие исследования проводились во исполнение требований ст. 28 Федерального закона № 73-ФЗ от 25 июня 2002 «Об объектах культурного наследия (памятниках истории и культуры) народов Российской Федерации» на основании следующих нормативно-правовых актов:

1. Федеральный Закон РФ "Об объектах культурного наследия (памятниках истории и культуры) народов Российской Федерации" от 25 июня 2002 года № 73-ФЗ;

2. Федеральный Закон РФ "Об охране окружающей природной среды" от 10.01.2002 № 7-ФЗ;

3. Постановление Совета министров СССР "Об охране и использовании памятников истории и культуры" от 16 сентября 1982 г. № 875;

4. Инструкция о порядке учета, обеспечения сохранности, содержания, использования и реставрации недвижимых памятников истории и культуры, утвержденная Приказом Министерства культуры СССР от 13 мая 1986 г. № 203;

5. Инструкция по экологическому обоснованию хозяйственной и иной деятельности Минприроды РФ, утвержденная приказом Минприроды от 29.12.1995 г. № 539;

6. Положение о порядке проведения археологических полевых работ и составления научной отчетной документации, по форме утвержденного постановлением бюро Отделения историко-филологических наук Российской академии наук от «20» июня 2018 г. № 32.;

7. Положение о едином государственном реестре объектов культурного наследия (памятников истории и культуры) народов Российской Федерации (утверждено приказом Министерства культуры РФ от 03.12.2011 № 954);

8. Положение о государственной историко-культурной экспертизе (утверждено Постановлением Правительства Российской Федерации от 15.07.2009 № 569);

Инв. № подл.	Подп. и дата	Инв. № дубл.	Взам. инв. №	Лит	Изм.	№ докум.	Подп.	Дата	145/07/2022-2022-ТО	Лист
	Подп. и дата									5

9. Методические рекомендации по заполнению паспорта объекта культурного наследия (утверждены приказом Росохранкультуры от 21.06.2010 г. № 87);

10. Постановление правительства Российской Федерации от 20 февраля 2014 г. № 127 «Об утверждении правил выдачи, приостановления и прекращения действия разрешений (открытых листов) на проведение работ по выявлению и изучению объектов археологического наследия»;

11. Методика определения границ территорий объектов археологического наследия (рекомендована письмом Министерства культуры Российской Федерации от 27.01.2012 № 12-01-39/05-АБ);

12. Закон Санкт-Петербурга о границах зон охраны объектов культурного наследия на территории Санкт-Петербурга и режимах использования земель в границах указанных зон и о внесении изменений в закон Санкт-Петербурга «О генеральном плане Санкт-Петербурга и границах зон охраны объектов культурного наследия на территории Санкт-Петербурга» от 19 января 2009 года N 820-7.

Инв. № подл.	Подп. и дата	Инв. № дубл.	Взам. инв. №	Подп. и дата	Лист
Лист	Изм.	№ докум.	Подп.	Дата	

## ОПРЕДЕЛЕНИЯ И СОКРАЩЕНИЯ

В настоящем научно-техническом отчёте применяются следующие термины с соответствующими определениями:

**археологические разведки** – проведение на поверхности земли или под водой научных исследований объектов археологического наследия без осуществления земляных работ либо с осуществлением локальных земляных работ с общей площадью не более 20 м<sup>2</sup> на каждом объекте археологического наследия с исследованием культурного слоя путем заложения шурфов или без таковых, в том числе с полным или частичным изъятием археологических предметов в целях выявления объектов археологического наследия, уточнения сведений о них и (или) планирования мероприятий по обеспечению их сохранности;

**культурный слой** – слой в земле или под водой, содержащий следы существования человека, время возникновения которых превышает 100 лет и включающий археологические предметы;

**поврежденный культурный слой** – культурный слой, нарушенный, перемещенный, переотложенный в результате природных процессов, либо антропогенного вмешательства последних 100 лет (обратной засыпки траншей или строительных котлованов ранее откопанным культурным слоем, размыва берегов водоемов, в том числе искусственных и иных подобных процессов);

**объект археологического наследия** – частично или полностью скрытые в земле или под водой следы существования человека в прошлых эпохах (включая все связанные с такими следами археологические предметы и культурные слои), основным или одним из основных источников информации, о которых являются археологические раскопки или находки;

**археологические предметы** – движимые вещи, основным или одним из основных источников информации о которых, независимо от обстоятельств их обнаружения, являются археологические раскопки, или находки, в том числе предметы, обнаруженные в результате таких раскопок или находок;

**археологический шурф** – прямоугольное в плане разведочное вскрытие грунта, площадь которого может варьировать от 1 до 20 кв. метров;

Инв. № подл.	Подп. и дата	Инв. № дубл.	Взам. инв. №	Подп. и дата	Лист
Лит	Изм.	№ док.м.	Подп.	Дата	

**разрешение (открытый лист)** – документ, выдаваемый федеральным органом охраны объектов культурного наследия на основании заключения Российской академии наук и подтверждающий право на проведение одного из видов археологических полевых работ (археологических разведок, археологических раскопок, археологических наблюдений).

**Используемые сокращения:**

БС – Балтийская система высот 1977 г.

ИА РАН – Институт археологии Российской академии наук

ИИМК РАН – Институт истории материальной культуры Российской академии наук

ИИМК – Институт истории материальной культуры

ИКЭ – Историко-культурная экспертиза

МК РФ – Министерство Культуры Российской Федерации

НИЦ – Научно-исследовательский центр

ОАН – Объект археологического наследия

ОКН – Объект культурного наследия

РАН – Российская академия наук

С, В, Ю, З – Север, восток, юг, запад

ФЗ – Федеральный Закон

Инв. № подл.	Подп. и дата					Лист
	Взам. инв. №					
	Инв. № дубл.					
	Подп. и дата					
	Инв. № подл.					
Лит	Изм.	№ докум.	Подп.	Дата	145/07/2022-2022-ТО	
					8	





До начала полевых археологических работ была собрана историко-библиографическая информация, подготовлен комплект ситуационных планов, исторических карт с нанесенными на них границами участка обследования (рис. 5-8).

Общая площадь участка обследования составила 2,6 га.

В ходе полевых археологических работ произведен натурный осмотр участка, заложен 1 шурф размерами 2х2 м, общей площадью 4 кв. м., с целью выявления культурного слоя на территории обследования.

Объекты культурного наследия, включенные в Единый Государственный реестр памятников истории культуры Российской Федерации, отсутствуют. В ходе работы объектов культурного (археологического) наследия не выявлено. Объекты, обладающие признаками объекта культурного наследия, отсутствуют. Значимый культурный слой не зафиксирован.

Инв. № подл.	Подп. и дата	Инв. № дубл.	Взам. инв. №	Подп. и дата	145/07/2022-2022-ТО					Лист
										11
					Лит	Изм.	№ докум.	Подп.	Дата	



## 1. ИСТОРИЧЕСКАЯ СПРАВКА

Участок обследования расположен в южной части Санкт-Петербурга, в западной части Московского района. (рис. 1-4).

### 1.1 Топонимика района обследования

Московский район – административно-территориальная единица Санкт-Петербурга. Район расположен в южной части города, на востоке граничит с Фрунзенским районом, на западе с Кировским и Красносельским районами, на юге и юго-западе с Пушкинским районом.

Московский проспект – магистральная улица Санкт-Петербурга, протянувшаяся на 9,3 км от Сенной площади до площади Победы. Первоначально, на месте нынешнего Московского проспекта, в конце XVIII в. проходила дорога ведущая в Царское село (Царская перспектива). В 1776 – 1800-е гг. часть нынешнего проспекта от Сенной площади до р. Фонтанки называлась Обуховская улица, а от р. Фонтанки до Средней Рогатки (ныне Площадь Победы) в 1800-х г. Царскосельская дорога. С 1804 по 1878 Обуховская улица стала именоваться Обуховским проспектом, а от Фонтанки до Загородного канала (Обводный канал) Царскосельским проспектом, дальнейшая часть называлась дорогой в Москву. В первой половине XIX в. отрезок от р. Фонтанки до Лиговского канала (ныне Лиговский проспект) и позже до Московских ворот стал называться Царскосельским проспектом, дальнейшая часть дороги именовалась Московским шоссе. С 1882 года, отрезок от реки Фонтанки до Московских ворот, а с 1888 до Рошинской улицы стал именоваться Забалканским проспектом, с 1918 по 1950-е гг. Забалканский проспект был переименован в Международный проспект. До 1926 года проспект пересекал Лиговский канал. Восточная сторона канала была засыпана в 1926 году, в 1965 – 1969 годах засыпана и западная сторона. С 1952 г Сенная площадь получила название Площадь Мира, а участок дороги от неё до Средне Рогатки (позже Площадь Победы) стал именоваться Проспектом имени Сталина. С 1956 г. по настоящее время дорога от Площади мира (с 1992 года — Сенная площадь) до площади победы стала именоваться Московским проспектом.

Инв. № подл.	Подп. и дата					145/07/2022-2022-70	Лист 12
	Взм. инв. №						
	Инв. № дубл.						
	Подп. и дата						
	Лит	Изм.	№ докум.	Подп.	Дата		

Кубинская улица – так была названа в 1964 г. вновь застроенная улица Санкт-Петербурга, протянувшаяся на 5,9 км является продолжением Митрофаньевского шоссе, проходит от линии Соединительной железной дороги до Предпортовой улицы, где она переходит в Дунайский проспект. Улица названа в честь Республики Куба.

Улица Костюшко – улица Санкт-Петербурга, протянувшаяся на 1,3 км от Кубинской улицы до улицы Галстяна и 1-го Предпортового проезда. Улица появилась в 1964 г. и была названа в честь Тадеуша Костюшко, выдающегося деятеля польского национально-освободительного движения, руководителя восстания 1794 г. в Польше.

Московское шоссе – магистральная улица Санкт-Петербурга, начальный отрезок дороги на Москву, (современная трасса М10, Е105 «Россия»). В XVIII в. от тракта, ведущего к Сарской мызе (Царское Село) на месте где сейчас располагается Московское шоссе проходила дорога ведущая в Новгород и Москву. Данное направление называлось, соответственно, Большая Московская дорога и Новгородская дорога. В XIX веке Царкосельская дорога в пределах Петербургской губернии стала называться Московским шоссе. С 1830-х годов до 1950 года Московским шоссе называлось прямолинейное продолжение Обуховского (с 1878 Забалканского, и с 1918 Международного) проспекта за административной границей города. Соответственно, в 1878 году начало Московского шоссе переместилось от Новомосковского моста через Обводный канал к Московским воротам, а в 1910-е годы – к железнодорожному путепроводу Путиловской ветви за Рощинской улицей. В 1950 году проспект Сталина объединил Международный проспект и прямолинейно продолжающий его участок Московского шоссе на отрезке от путепровода до развилки у Средней Рогатки (нынешняя площадь Победы). С этого времени и по настоящее время началом Московского шоссе является площадь Победы, к которой оно примыкает под углом около 45° относительно Московского проспекта, отходя от него на юго-восток.

Краснопутиловская улица – улица Санкт-Петербурга, протянувшаяся на 5 км от Комсомольской площади до площади Победы, где переходит в Московское

Инв. № подл.	Подп. и дата	Инв. № дубл.	Взам. инв. №	Подп. и дата	Лист
Лист	Изм.	№ докум.	Подп.	Дата	

шоссе. Часть нынешней Краснопутиловской улицы с концв XIX в. именовалась Царскосельский – по Царскому Селу. Когда этот город был переименован в Детское Село, изменила название и улица. Она стала Детскосельской. В 1956 г. улица была переименована в Краснопутиловскую – в честь Кировского завода, ранее известной под названием «Красный путиловец».

Пулковское шоссе – шоссе в Московском районе Санкт-Петербурга протяжённостью 12,6 км, проходит от площади Победы до Волхонского шоссе, далее продолжается Киевским шоссе. Раньше именовалось Киевским шоссе, в 1974 г. шоссе было переименовано в Пулковское – оно проходит по Пулковскому меридиану.

Средняя Рогатка – исторический район (до 1958 г. – посёлок) на юге Санкт-Петербурга между станциями метро «Московская» и «Звездная». Административно входит в состав Московского района. На западе граничит с Предпортовой, на юге с Пулково и на востоке с Купчино. Средняя Рогатка получила своё название оттого, что тут находился шлагбаум, или, как тогда говорили, рогатка, и караульная будка с будочником. Таких рогаток на пути находилось три: первая в районе Московских ворот («ближняя»), вторая («средняя») – на месте Площади Победы и третья («дальняя») – на прудовой мельничной плотине под Пулковской горой.

## 1.2 История освоения и застройки района обследования

Первые археологические свидетельства заселения территорий, входящих в пределы современного Санкт-Петербурга, известны в районе Лахты и Сестрорецкого разлива, и датируются периодом неолита и раннего железного века.

Племена, жившие в районе южного берега Финского залива, в том числе воль и ижора, вошли в IX в. в состав Новгородского государства. Территория будущего Санкт-Петербурга в новгородские времена находилась на землях Никольско-Ижорского и Спасско-Городненского погостов Ореховского уезда, входившего в состав Вотской пятины. Писцовая книга 1500 г. свидетельствует о том, что крестьяне выращивали рожь, овес, ячмень и лен. Было развито скотоводство, в

Инв. № подл.	Подп. и дата	Инв. № дубл.	Взам. инв. №	Подп. и дата	Лист
Лит	Изм.	№ докум.	Подп.	Дата	

некоторых погостах существенную роль играла охота. Рыбная ловля была развита в местностях, лежащих по берегам реки Невы. В XV веке с формированием централизованного Русского государства, к Московским землям были присоединены новгородские, в том числе Вотская пятина. «Освоение невских берегов – одна из проблем истории русского Северо-запада. Известно, что, начиная с VIII–X вв., по Неве, проходил международный водный путь, связывавший Восточную Европу с Балтийским регионом. Однако на ее побережье практически не известны следы оседлости этого времени. Не выявлены здесь и археологические памятники более позднего времени – вплоть до XIV столетия» (Сорокин 2008: 351). Тем ни менее Санкт-Петербург возник не на пустом месте, с середины XV в. известны поселения на территории современного города и его окрестностей. «Планировка современного Санкт-Петербурга и его пригородной зоны в значительной мере основывается на существовавшей веками стабильной системе поселений и дорог. Многие допетербургские дороги стали городскими улицами, а древние селения были первоначальной основой создания городских слобод, кварталов и усадеб. Санкт-Петербург создан на основе предшествовавшей ему системы расселения, стабильно существовавшей в древнерусские, новгородские, московские, шведские времена» (Семенцов 2003:20).

В XV в. острова дельты Невы относились к двум погостам Ореховецкого уезда Водской пятины - Спасско Городненскому и Никольскому Ижерскому.

С конца XVI в. земли от Финского залива до Ладожского озера фактически перешли под управление Швеции. Территории Приневья были поделены на лены – Нотеборгский, Копорский и Корельский. В этот период происходил массовый отток православного населения на территорию России. На опустевшие земли приходило финское и шведское население, осваиваясь в заброшенных русских селениях. По опубликованным материалам Сауло Кепсу и по данным шведских описей и землемерных документов видно, что если до середины 1640-х - 1650-х гг. большинство поселений сохраняло традиционные русские названия, то с 1650-х - 1660-х годов осуществлялись многочисленные замены старинных топонимов и гидронимов на новые, в основном финские. Проведенные в 1670-1680-е гг.

Инв. № подл.	Подп. и дата	Инв. № дубл.	Взам. инв. №	Подп. и дата	Лист
Лит.	Изм.	№ докум.	Подп.	Дата	

шведским правительством землемерные работы демонстрируют освоенность этих земель.

На левом берегу Невы, на месте Александро-Невской Лавры, стояла деревня Вихтери. До постройки Обводного канала река Монастырка была продолжением реки Волковки (Чёрной речки, Сутелайоки). Следующей деревней, в районе Слободской улицы была деревня Хаапаси.

С началом Северной войны в 1703 году, российская армия во главе с князем Б.П. Шереметьевым захватывает крепость Ниеншанц. Понимая важность захваченных территорий, Петр I принимает решение об укреплении границ и 16 (27) мая 1703 на землях Ингерманландии, на Заячьем острове (фин. Jänisaari), была заложена крепость «Санкт Питербурх». В 1721 году Северная война была окончена и земли Приневья окончательно перешли к Российской империи.

«Санкт-Петербург и его пригородная зона со времен Петра I впитали в себя структуру селений и дорог XV-XVII вв. Конфигурация реальной застройки Санкт-Петербурга петровской поры во многом преемственно совпадает с конфигурацией освоенных территорий допетровского периода, стала основой всего последующего развития столичного города» (Семенцов 2003:22). Существующая в настоящее время улично - дорожная система Санкт-Петербургской агломерации также восходит к дорожной системе, известной, по крайней мере, с XVII в.

Когда-то въехать в город можно было только через заставу. Так назывались контрольные пункты, учрежденные в начале XVIII в. на главных дорогах при въезде в Петербург, с заграждениями и караулом. На заставах осуществлялись проверка грузов, багажа и документов пассажиров, взимание пошлин, имелись специальные регистрационные книги, в которые записывались фамилии всех покидавших город и въезжавших в него.

Здесь должны были также «препятствовать проходу злонамеренных людей» – беглых солдат и крепостных, пытавшихся уйти из Петербурга, извозчиков, нарушавших царский указ о привозе на каждой подводе трех камней для мощения петербургских улиц, а также тех городских жителей, которые хотели выехать без

Инв. № подл.	Подп. и дата	Инв. № дубл.	Взам. инв. №	Подп. и дата	Инв. № инв.	Лист
Лист	Изм.	№ докум.	Подп.	Дата		

разрешения. Покидать столицу и отсутствовать в ней дозволялось лишь «с запиской от Сената, только чтоб не более пяти месяцев».

Возле каждой заставы в особых зданиях – гауптвахтах – находились воинские караулы, а дороги перегораживались шлагбаумами и рогатками.

Первая, или ближняя, рогатка находилась у теперешних Московских ворот, а дальняя, третья, – возле мельничной плотины у подножия Пулковской горы. А поскольку еще одна застава-рогатка находилась между ними (там, где сейчас находится площадь Победы), она и получила название средней. Так и местность вокруг получила название Средних Рогаток (с 1762 г.). Параллельно, с 1765 г., употреблялось наименование Средняя Рогатка, просуществовавшая в дальнейшем два века.

В 1714 г. возле Средней Рогатки, на пересечении дорог из Петербурга в Москву и из Петербурга в Сарскую мызу (Царское Село), построили одноэтажный деревянный путевой дворец из 8 комнат для отдыха «августейших особ». В 1740-х гг. взамен обветшавшего деревянного дворца возвели новый, но тоже деревянный и одноэтажный. Его собрали из фрагментов конфискованного дома Миниха на Васильевском острове, стоявшего на углу набережной Невы и 12-й линии.

Спустя еще десять лет напротив него, на западной стороне дороги, по проекту архитектора Растрелли соорудили каменный путевой дворец. Отделку дворца завершили ко дню приезда Елизаветы Петровны из Москвы в Петербург в мае 1754 г.

При императоре Павле этот путевой дворец упразднили и сделали из него почтовую станцию. В 1830-х гг. его приспособили под гостиницу с рестораном, а во второй половине XIX в. использовали под фабрику красок.

По дорожному столбу близ дворца местность носила также название «Три руки», а затем «Четыре руки». Указатель появился в середине XVIII в. после того, как в 1744 г. вышел указ Сената о «столблении» Царскосельской дороги. Столб изображал три руки, указывавшие направление трех дорог – на Петербург, Царское Село и Москву, на Петергоф и Ригу. В народе столб, а также перекресток-развилка рядом с ним, получили название «три руки».

Подп. и дата
Взам. инв. №
Инв. № дубл.
Подп. и дата
Инв. № подл.

						145/07/2022-2022-ТО	Лист
Лист	Изм.	№ докум.	Подп.	Дата			17

В XIX в. под почтовый тракт на Москву стали использовать дорогу от Средней Рогатки до Ям-Ижоры, минуя таким образом Царское Село. Поскольку появилась четвертая дорога, местность стали именовать «четыре руки». Название это бытовало очень долго. Так, в известном путеводителе по дачным местностям В.К. Симанского «Куда ехать на дачу?», изданном в 1892 г., говорилось: «Четыре руки (Средняя рогатка), бывшая почтовая станция, на бывшем Московском шоссе; в 11 верстах от столицы. Название свое получила от четырех столбов с рисунками рук, указывавших на дороги: в Москву, Петербург, Петергоф и Ригу».

В 1766 г. недалеко от Средней Рогатки (вдоль начала нынешнего Пулковского шоссе) появилась одна из первых близ Петербурга немецких колоний. Здесь была выделена земля 22 семействам немецких переселенцев из Бранденбурга и Вюртемберга. Отводом земли и обустройством колонии, носившей поначалу название «колония 22-х» (Zweiundzwanziger Kolonie), занимался инженер И.Ф. Лильенталь. По месту расположения колония стала называться Среднерогатской. Спустя сто лет, в 1868 г., выходцы из этого поселения обосновали неподалеку еще одну, «дочернюю» колонию, получившую название «Малая».

В первые годы колонисты, причисленные к Ново-Саратовскому приходу, молились в отдельном доме, а в 1840 г. в Среднерогатской колонии появилась деревянная кирха на 175 мест. При церкви имелись школа на 105 учеников и небольшое сельское кладбище. По состоянию на 1892 г. в немецкой колонии Средняя Рогатка насчитывалось 50 дворов и 571 душа обоего пола. Еще одной достопримечательностью здешних мест служил фонтан, установленный в 1809 г. близ Среднерогатской колонии по проекту архитектора Тома де Томона. Его фасадную часть украшала высеченная в камне маска Нептуна. Со временем фонтан потерял свое значение, и в 1935 г. его перенесли в сквер перед западным фасадом Казанского собора. Кстати, в том же году, 23 сентября, закрыли лютеранскую кирху в немецкой колонии.

Среднерогатская колония, или, как ее чаще называли, деревня Колония, оказалась полностью уничтоженной в годы Великой Отечественной войны.

Инв. № подл.	Подп. и дата	Инв. № дубл.	Взам. инв. №	Подп. и дата	Лист
Лист	Изм.	№ докум.	Подп.	Дата	

Немецкое население отсюда депортировали, как и из других немецких колоний внутри блокадного кольца.

Во время блокады Средняя Рогатка оказалась в непосредственной близости от линии фронта, проходившей за Пулковскими высотами. Здесь был сформирован мощный узел сопротивления – с железобетонными надолбами, дотами, противотанковым рвом и минными полями. Через Среднюю Рогатку проходила одна из трех полос внешней обороны Ленинграда, которая начиналась у Финского залива и доходила до села Рыбацкого. А в 1945 г. именно на Средней Рогатке, у въезда в город, воздвигли одну из трех триумфальных арок, через которые в Ленинград возвращались воины-победители.

В ноябре 1949 г. Среднюю Рогатку украсил один из четырех памятников Сталину, появившихся практически одновременно на четырех въездах в город. Здесь был самый ответственный въезд в город – со стороны Москвы. Автором этого памятника вождю, как и еще двух монументов, у Балтийского вокзала и в Невском районе, был известный скульптор Н.В. Томский. Напротив памятника Сталину в декабре 1950 г. установили памятник В.И. Ленину. В 1962 г. на карте города появилась площадь Победы, а в 1968 г., в связи с подготовкой к реконструкции площади, памятник В.И. Ленину перенесли в город Зеленогорск. Там его заново открыли 26 августа 1969 г.

В жертву грандиозному величественному ансамблю на площади Победы (его авторы – архитекторы В.А. Каменский, С.Б. Сперанский, скульптор М.К. Аникушин), ставшему одной из визитных карточек Ленинграда, принесли, к сожалению, старинный путевой дворец. Волею судьбы он попал в территорию, отведенную для сооружения памятника и организации транспортной развязки вокруг него. В 1971 г. дворец разобрали, а мастерски выполненные резные украшения дворца передали в Музей истории города.

### 1.3 Анализ картографического материала

Первые картографические данные о заселении территории Приневья, берегов Невы и притоков отражаются в шведских картах XVII начала XVIII вв. Одной из самых известных карт того времени считается карта, составленная в

Инв. № подл.	Подп. и дата	Инв. № дубл.	Взам. инв. №	Подп. и дата	Лист
Лит	Изм.	№ докум.	Подп.	Дата	



1827 г. под руководством Генерал-майора Шуберта по материалам, найденным в Шведских архивах. Авторство карты принадлежит Штабс-капитану генерального штаба Бергенгейму. Состояние местности и все названия карты даны по состоянию на 1676 г. На данной карте участок обследования расположена северо-западнее поселения «Kevola» и юго-восточнее поселения «Rasinaby» (рис. 5).

На картах и планах XVIII - XIX вв, территория обследуемого участка остается не застроенной и занята лугами и лесами, как, например, на топографической карте окружности Санкт-Петербурга 1817 г. (рис. 6)

На топографической карте Санкт-Петербургской и Выборгской губерний 1867 г. ситуация не меняется. (рис. 7).

На карте РККА Ленинградской области 1941 г., в восточной части участка появляется застройка, к которой подходит железная дорога (рис. 8)

#### 1.4 Выводы

Таким образом, на основании анализа картографического материала, архивных и литературных источников, были сделаны следующие выводы:

- В ходе архивно-библиографических исследований установлено, что непосредственно на территории исследуемого участка объекты археологического наследия ранее не фиксировались.
- Согласно историческим картам и данным письменных источников, участок обследования начал осваиваться только в XX в.

Инв. № подл	Подп. и дата				Лист 20
	Взам. инв. №				
	Инв. № дубл.				
	Подп. и дата				
Лит	Изм.	№ докум.	Подп.	Дата	145/07/2022-2022-ТО





В палеозое вся эта территория была покрыта морями. Осадочные отложения того времени — песчаники, пески, глины, известняки — покрывают мощной толщей (свыше 200 метров) кристаллический фундамент, состоящий из гранитов, гнейсов и диабазов. Современный рельеф образовался в результате деятельности ледникового покрова (последнее Валдайское оледенение было 12 тысяч лет назад). После отступления ледника образовалось Литориновое море, уровень которого был на 7—9 м выше современного. 4 тысячи лет назад море отступило и образовалась долина реки Невы. Долина сложена озёрно-ледниковыми и постледниковыми отложениями. Последние 2,5 тысячи лет рельеф почти не менялся.

На наиболее возвышенных местах находились небольшие ареалы аллювиальных почв, в профиле которых заметны признаки альфегумусового процесса и подзолообразования.

В прибрежной зоне в результате деятельности прибоя и русловых процессов реки Невы береговая линия на протяжении тысячелетий постоянно изменялась, появлялись и исчезали мелкие заливы, острова меняли свою форму, увеличивались в размерах.

В краевых, как правило, западных, частях островов процессы абразии берега водами реки Невы и Финского залива препятствовали образованию полноразвитых аллювиальных почв. Здесь формировались слаборазвитые маршевые почвы.

Климат Петербурга умеренный, переходный от умеренно-континентального к умеренно-морскому. Такой тип климата объясняется географическим положением и атмосферной циркуляцией характерной для Ленинградской области. Это обуславливается сравнительно небольшим количеством поступающего на земную поверхность и в атмосферу солнечного тепла.

Из-за небольшого количества солнечного тепла влага испаряется медленно. За год в Санкт-Петербурге бывает в среднем 62 солнечных дня. Поэтому, на протяжении большей части года преобладают дни с облачной, пасмурной погодой, рассеянным освещением. В городе наблюдаются так называемые Белые

Инв. № подл.	Подп. и дата	Инв. № дубл.	Взам. инв. №	Подп. и дата	Лист
Лит	Изм.	№ докum.	Подп.	Дата	

ночи, наступающие 25—26 мая, когда солнце опускается за горизонт не более чем на 9°, и вечерние сумерки практически сливаются с утренними. Заканчиваются белые ночи 16—17 июля. В общей сложности продолжительность белых ночей более 50 дней.

Для города характерна частая смена воздушных масс, обусловленная в значительной степени циклонической деятельностью. Летом преобладают западные и северо-западные ветры, зимой западные и юго-западные.

Общая протяжённость всех водотоков на территории Санкт-Петербурга достигает 282 км, а их водная поверхность составляет около 7 % всей площади. За время существования Санкт-Петербурга гидрологическая сеть города претерпела существенные изменения. Строительство города в низком болотистом месте потребовало сооружения каналов и прудов для осушения. Вынутая при этом земля использовалась для повышения поверхности. В конце XIX века дельта Невы состояла из 48 рек и каналов, образующих 101 остров. С течением времени по мере строительства города многие водоёмы теряли своё первоначальное значение, загрязнялись и засыпались. В XX веке в результате засыпки каналов, проток и рукавов число островов сократилось до 42-х.

Основная водная магистраль города — река Нева, которая впадает в Невскую губу Финского залива, относящегося к Балтийскому морю. Наиболее значительны рукава дельты: Большая и Малая Нева, Большая, Средняя и Малая Невки, Фонтанка, Мойка, Екатерингофка, Крестовка, Карповка, Ждановка, Смоленка, Пряжка, Кронверкский пролив; каналы — Морской канал, Обводный канал, канал Грибоедова, Крюков канал. Основные притоки Невы в черте города: слева — Ижора, Славянка, Мурзинка, справа — Охта, Чёрная речка. Крупнейшие острова в дельте Невы: Васильевский, Петроградский, Крестовский, Декабристов; крупнейший остров в Финском заливе — Котлин. Значительная часть территории Санкт-Петербурга расположена на высотах, не превышающих 1,2—3 м над уровнем моря. Эти районы города подвержены опасности наводнений, связанных главным образом с ветровым нагоном вод в восточной части Финского залива.

Через водные объекты города перекинуто около 800 мостов, в том числе 218 пешеходных.

Инв. № подл.	Подп. и дата	Инв. № дубл.	Взам. инв. №	Подп. и дата	Лист
Лист	Изм.	№ докум.	Подп.	Дата	

Зелёные насаждения Санкт-Петербурга и пригородов вместе с водной поверхностью занимают около 40 % городской территории. Общая площадь зелёных насаждений превышает 31 тысячу га, в их числе 68 парков, 166 садов, 730 скверов, 232 бульвара, 750 озеленённых улиц. Парки города расположены в различных ландшафтных условиях: на нижней и верхней террасах побережья Финского залива (парки Стрельны, Петергофа и Ломоносова), моренной равнине (парки города Пушкина), камовых Холмах (Шуваловский парк, Осинвая Роща). Основу ряда парков составляют естественные леса, до сих пор сохранившие свой породный состав (Сосновка, Удельный парк). На окраинах города сохранились лесные массивы, оставшиеся от подзоны южной тайги: Юнтоловский заказник, Ржевский лесопарк, лесные островки вдоль реки Охты, Таллинского шоссе, между рекой Невой и железной дорогой на Москву.

Инв. № подл.	Подп. и дата	Инв. № дубл.	Взам. инв. №	Подп. и дата	145/07/2022-2022-ТО					Лист
										25
					Лит	Изм.	№ докум.	Подп.	Дата	



- ведение полевой документации;
- рекультивацию шурфов.

Применялся стандартный набор методов, используемых при археологических разведках: предварительные архивно-библиографические изыскания, визуальный осмотр местности, осмотр обнажений культурного слоя, поиск подъемного материала, шурфовка.

Натурные полевые исследования проводились в виде осуществления пеших маршрутов на территории участка обследования. Вся исследуемая площадь была разбита на неравные квадраты со сторонами не более 20 метров и пройдена пешими маршрутами по линии сетки квадратов. Все участки детально фиксировались (фото, описание, привязка к карте). При прохождении маршрутов с целью обнаружения выходов культурного слоя и артефактов осматривались встречающиеся обнажения грунта естественного и антропогенного происхождения.

На перспективных для обнаружения памятников археологии участках производилась закладка шурфов, ориентированных по сторонам света, направленных на поиск культурного слоя и древних артефактов. Количество и места расположения шурфов были обусловлены геоморфологическим состоянием местности и степенью освоенности обследуемой территории, и определялось с таким расчетом, чтобы обеспечить полное выявление и определение границ всех объектов археологического наследия, попадающих в пределы обследуемых земельных участков, с учетом историко-библиографических изысканий и существующих методических рекомендаций 1 шурф на 1 га.

Всего в границах обследования для выявления объектов археологического наследия было заложен 1 шурф размерами 2x2 м, общей площадью 4 кв. м.

Разборка грунта в процессе шурфовки производилась вручную по стратиграфическим слоям с разнородными культурными прослойками и соответствующим им общим планиграфическим горизонтам фиксации. Для выявления структуры плотных поверхностей и удаления грунта в стесненных условиях при расчистке использовались щетки, кисти и совки. Глубина шурфов включала всю толщу напластований, осуществлялась контрольная прокопка

Инв. № подл.	Подп. и дата	Инв. № дубл.	Взам. инв. №	Подп. и дата	Инв. № подл.	Лист
	Лист					
						145/07/2022-2022-70
						27



верхней части археологически стерильного слоя, подстилающего почвенный горизонт (материка). Проводилась полная фотографическая фиксация обнаруженных объектов, а также всего процесса шурфовочных работ. Все шурфы по окончании работ были засыпаны, почвенное и дерновое покрытие восстановлено.

Все археологические работы проводились при температуре выше 0° С (согласно ст. 3.23 «Положения о порядке проведения археологических полевых работ и составления научной отчетной документации», утвержденного постановлением Бюро Отделения историко-филологических наук Российской академии наук от 20 июня 2018 № 32).

Все разведочные шурфы, документировались, в том числе фотографически, и фиксировались дневниковыми записями. При фиксации находок и объектов в культурном слое, вычерчивании планов горизонтов съятия, профилей бортов шурфов и разрезов использовалась разработанная в ИИМК РАН в 2010 г. методика электронной фиксации и совмещённый с ней программный комплекс. Чертежи планов и стратиграфических профилей были выполнены при помощи системы автоматизированного проектирования и черчения (САПР) с использованием методов фотограмметрии. Все высотные отметки на планах и разрезах представлены в Балтийской системе высот (далее БС).

Для картирования рекогносцировочных шурфов, выявленных объектов и общевидовых фотографий ландшафтной ситуации использованы имеющиеся в распоряжении экспедиции растровые карты масштаба 1:50000 и 1:100000 в формате JPG, а также топографический план масштаба 1:500 в формате DWG, предоставленный заказчиком. Привязка шурфа на участке землеотвода к системе мировых координат произведена с помощью портативных приборов глобального позиционирования Garmin MONTANA. Географические координаты (широта, долгота), определенные в зависимости от внешних условий приема с точностью 5-20 м с помощью встроенных в геоинформационную систему QGIS программных алгоритмов переведены в местную систему координат МСК-1964.

Основные этапы работ фиксировались с помощью цифровых фотоаппаратов с разрешением не менее 5 Мрх. Для указания масштаба и ориентации по сторонам

Инв. № подл.	Подп. и дата	Инв. № дубл.	Взам. инв. №	Подп. и дата	Лист
Лист	Изм.	№ докум.	Подп.	Дата	

света при фотографировании использовался набор телескопических реек длиной 4 м с сантиметровыми делениями, двухцветная стрелка «север».

Инв. № подл.	Подп. и дата				Лист
	Взам. инв. №				
Инв. № подл.	Подп. и дата				29
	Инв. № дудл.				
Лит	Изм.	№ докум.	Подп.	Дата	145/07/2022-2022-ТО

#### 4. ПОЛЕВЫЕ ИССЛЕДОВАНИЯ

Участок обследования по объекту: «Объект начального, основного и среднего общего образования на 1150 мест по адресу: г. Санкт-Петербург, Кубинская улица, кадастровый номер земельного участка 78:14:0007558:8108» расположен в южной части Санкт-Петербурга, в западной части Московского района (рис. 1-4).

Общая площадь участка обследования составила 2,6 га.

В ходе полевых археологических работ произведен натурный осмотр участка (рис. 3, 9-17).

Участок, площадью 2,6 Га имеет многоугольную форму, представляет собой закрытую строительную площадку, окружённую забором. На значительной части исследуемой территории расположены отвалы от разрушенных неземных сооружений. Дневная поверхность участка обследования техногенная, высотные отметки, за исключением отвалов, варьируются от 10.58 м БС до 11.20 м БС.

В ходе полевых археологических работ произведен натурный осмотр участка, заложен 1 шурф размерами 2x2 м, общей площадью 4 кв. м., с целью выявления культурного слоя на территории обследования.

##### Шурф 1 (рис. 4, 18-27)

Шурф 1 заложен в северо-западной части участка обследования, дневная поверхность шурфа ровная, покрыта асфальтом, на котором лежал небольшой (1-2 см) слой техногена (рис. 18, 24).

Размеры шурфа составили 2x2 м, максимальная глубина – 1,39 м, площадь – 4 м. кв., ориентация С-Ю.

Поверхность шурфа находилась на отметках 10,85-10,87 м БС.

Координаты поворотных точек шурфа 1

№ точки	МСК-1964		WGS 84	
	N	E	N	E
1	84163.4966	112650.6765	59.845113589	30.295792171
2	84163.4966	112652.6765	59.845113509	30.295827846
3	84161.4966	112650.6765	59.845095637	30.295792012
4	84161.4966	112652.6765	59.845095557	30.295827687

Инд. № подл.	Инд. № дубл.	Взам. инв. №	Подп. и дата

Лит	Изм.	№ докум.	Подп.	Дата

145/07/2022-2022-ТО

Лист

30

В ходе работ были сняты слои асфальта и техногенные напластования, на глубине 9,5 м БС работы были остановлены в связи с интенсивным поступлением грунтовых вод (рис. 19, 24).

Стратиграфия стенок представлена следующими слоями (рис. 20-22, 25-26):

1. Слои асфальта и щебня – мощность до 0,31 м
2. Светло-серая супесь с фрагментами кирпичного боя – мощность до 0,30 м,
3. Тёмно-серая супесь с фрагментами кирпичного боя – мощностью до 0,45 м
4. Светло-серый суглинок – мощностью до 0,36 м
5. Щебень со строительным мусором – видимая мощность до 0,27 м

По окончании земляных работ шурф был рекультивирован (рис. 27).

Инв. № подл.	Подп. и дата	Инв. № дубл.	Взам. инв. №	Подп. и дата	Лист
Лит	Изм.	№ докум.	Подп.	Дата	

## ЗАКЛЮЧЕНИЕ

В ходе выполнения научно-исследовательских археологических работ в виде историко-культурного научного археологического обследования (разведки) с целью проведения государственной историко-культурной экспертизы земельного участка по объекту: «Объект начального, основного и среднего общего образования на 1150 мест по адресу: г. Санкт-Петербург, Кубинская улица, кадастровый номер земельного участка 78:14:0007558:8108», были проведены следующие работы:

1. Составление исторической справки по результатам архивно-библиографических и научных изысканий;
2. Обследование земельного участка общей площадью 2,6 га.
3. В рамках визуального обследования была произведена фотофиксация современного состояния объекта и окружающей территории;
4. В ходе проведения археологического обследования заложен 1 шурф размерами 2x2 м, общей площадью 4 кв. м.

**По результатам проведенных работ можно сделать следующие выводы:**

На участке обследования объекты археологического наследия и признаки наличия объектов археологического наследия не обнаружены. Культурный слой и археологические находки отсутствуют.

Стратиграфия шурфа представлена переотложенными слоями подсыпок, произведенных в целях повышения и нивелировки уровня дневной поверхности.

Таким образом, на территории участка обследования по объекту: «Объект начального, основного и среднего общего образования на 1150 мест по адресу: г. Санкт-Петербург, Кубинская улица, кадастровый номер земельного участка 78:14:0007558:8108», объекты культурного наследия, включенные в Единый Государственный реестр памятников истории культуры Российской Федерации, отсутствуют. В ходе работы объектов культурного (археологического) наследия не выявлено. Объекты, обладающие признаками объекта культурного наследия, отсутствуют. Значимый культурный слой не зафиксирован.

  
 д.и.н. А.В. Поляков

Подп. и дата
Взам. инв. №
Инв. № дубл.
Подп. и дата
Инв. № подл.

Лит	Изм.	№ докум.	Подп.	Дата

145/07/2022-2022-ТО

Лист

32

## СПИСОК ИСТОЧНИКОВ И ЛИТЕРАТУРЫ

1. Алексеева С.В., Балашов Е.А., Владимирович А.Г. и др. Топонимическая Энциклопедия Санкт-Петербурга. К трехсотлетию Санкт-Петербурга. СПб. 2002.
2. Антонов Б.И. Мосты Санкт-Петербурга. СПб. 2002.
3. Векслер А.Ф. Старо-Невский проспект. М.: ЗАО Центрполиграф, 2009
4. Глезеров С.Е. Исторические районы от А до Я. СПб. 2013.
5. Горбачевич К.С., Хабло Е.П. Почему так названы? О происхождении названий улиц, площадей, островов, рек и мостов Санкт-Петербурга. СПб. 2002.
6. Кепсу С. Петербург до Петербурга. История устья Невы до основания города Петра. СПб. 2000.
7. Малиновский К.В. Санкт-Петербург XVIII века. СПб. 2008.
8. Сорокин П.Е. О системе расселения в Приневье в допетровское время //Сельская Русь в IX–XVI вв. М. 2008.

Инв. № подл.	Подп. и дата	Инв. № дубл.	Взам. инв. №	Подп. и дата	Лит	Изм.	№ докум.	Подп.	Дата	145/07/2022-2022-ТО	Лист
											33

## СПИСОК ИЛЛЮСТРАЦИЙ

Рис. 1. Санкт-Петербург, Кубинская улица. Земельный участок с кадастровым номером 78:14:0007558:8108. Место обследования на карте (Bing)

Рис. 2. Санкт-Петербург, Кубинская улица. Земельный участок с кадастровым номером 78:14:0007558:8108. Участок обследования на карте (Bing)

Рис. 3. Санкт-Петербург, Кубинская улица. Земельный участок с кадастровым номером 78:14:0007558:8108. Место обследования на спутниковой карте (Google) с показанием точек съемки

Рис. 4. Санкт-Петербург, Кубинская улица. Земельный участок с кадастровым номером 78:14:0007558:8108. Топографический план участка обследования с местом расположения шурфа.

Рис. 5. Расположение участка обследования на фрагменте карты бывших губерний Иван-Города, Яма, Капорья и Нэтеборга авторства Бергенгейма, 1676 г.

Рис. 6. Расположение участка обследования на фрагменте топографической карта окружности Санкт-Петербурга 1817 г.

Рис. 7. Расположение участка обследования на фрагменте топографической карта частей Санкт-Петербургской и Выборгской губерний 1867 г.

Рис. 8. Расположение участка обследования на фрагменте детальной карты РККА Ленинграда и окрестностей 1941 г.

Рис. 9. Санкт-Петербург, Кубинская улица. Земельный участок с кадастровым номером 78:14:0007558:8108. Общий вид участка обследования. Точка съемки 1. Вид на юг

Рис. 10. Санкт-Петербург, Кубинская улица. Земельный участок с кадастровым номером 78:14:0007558:8108. Общий вид участка обследования. Точка съемки 2. Вид на юго-запад

Рис. 11. Санкт-Петербург, Кубинская улица. Земельный участок с кадастровым номером 78:14:0007558:8108. Общий вид участка обследования. Точка съемки 3. Вид на юго-восток

Рис. 12. Санкт-Петербург, Кубинская улица. Земельный участок с кадастровым номером 78:14:0007558:8108. Общий вид участка обследования. Точка съемки 4. Вид на северо-восток

Рис. 13. Санкт-Петербург, Кубинская улица. Земельный участок с кадастровым номером 78:14:0007558:8108. Общий вид участка обследования. Точка съемки 5. Вид на север

Рис. 14. Санкт-Петербург, Кубинская улица. Земельный участок с кадастровым номером 78:14:0007558:8108. Общий вид участка обследования. Точка съемки 5. Вид на северо-восток

Рис. 15. Санкт-Петербург, Кубинская улица. Земельный участок с кадастровым номером 78:14:0007558:8108. Общий вид участка обследования. Точка съемки 6. Вид на северо-запад

Рис. 16. Санкт-Петербург, Кубинская улица. Земельный участок с кадастровым номером 78:14:0007558:8108. Общий вид участка обследования. Точка съемки 7. Вид на юго-запад

Рис. 17. Санкт-Петербург, Кубинская улица. Земельный участок с кадастровым номером 78:14:0007558:8108. Общий вид участка обследования. Точка съемки 7. Вид на северо-запад

Рис. 18. Санкт-Петербург, Кубинская улица. Земельный участок с кадастровым номером 78:14:0007558:8108. Шурф 1. Фотофиксация до начала работ. Вид на север

Рис. 19. Санкт-Петербург, Кубинская улица. Земельный участок с кадастровым номером 78:14:0007558:8108. Шурф 1. Фиксация по уровню грунтовых вод. Уровень прекращения работ. Вид на восток

Рис. 20. Санкт-Петербург, Кубинская улица. Земельный участок с кадастровым номером 78:14:0007558:8108. Шурф 1. Фотофиксация стратиграфии северной стенки

Рис. 21. Санкт-Петербург, Кубинская улица. Земельный участок с кадастровым номером 78:14:0007558:8108. Шурф 1. Фотофиксация стратиграфии восточной стенки

Инд. № подл.	Подп. и дата	Инд. № докл.	Взам. инв. №	Подп. и дата	Инд. № подл.	Лист
	145/07/2022-2022-70					
Лист	Изм.	№ докум.	Подп.	Дата		

Рис. 22. Санкт-Петербург, Кубинская улица. Земельный участок с кадастровым номером 78:14:0007558:8108. Шурф 1. Фотофиксация стратиграфии южной стенки

Рис. 23. Санкт-Петербург, Кубинская улица. Земельный участок с кадастровым номером 78:14:0007558:8108. Шурф 1. Фотофиксация стратиграфии западной стенки

Рис. 24. Санкт-Петербург, Кубинская улица. Земельный участок с кадастровым номером 78:14:0007558:8108. Шурф 1. План по уровню дневной поверхности и план по уровню грунтовых вод (уровень прекращения работ.).

Рис. 25. Санкт-Петербург, Кубинская улица. Земельный участок с кадастровым номером 78:14:0007558:8108. Шурф 1. Чертеж западной и северной стенки шурфа

Рис. 26. Санкт-Петербург, Кубинская улица. Земельный участок с кадастровым номером 78:14:0007558:8108. Шурф 1. Чертеж восточной и южной стенки шурфа

Рис. 27. Санкт-Петербург, Кубинская улица. Земельный участок с кадастровым номером 78:14:0007558:8108. Шурф 1. Фотофиксация после рекультивации. Вид на восток

Инв. № подл.	Подп. и дата	Инв. № дудл.	Взам. инв. №	Подп. и дата						
					145/07/2022-2022-ТО					
Лит	Изм.	№ докум.	Подп.	Дата						Лист 35



# АЛЬБОМ ИЛЛЮСТРАЦИЙ

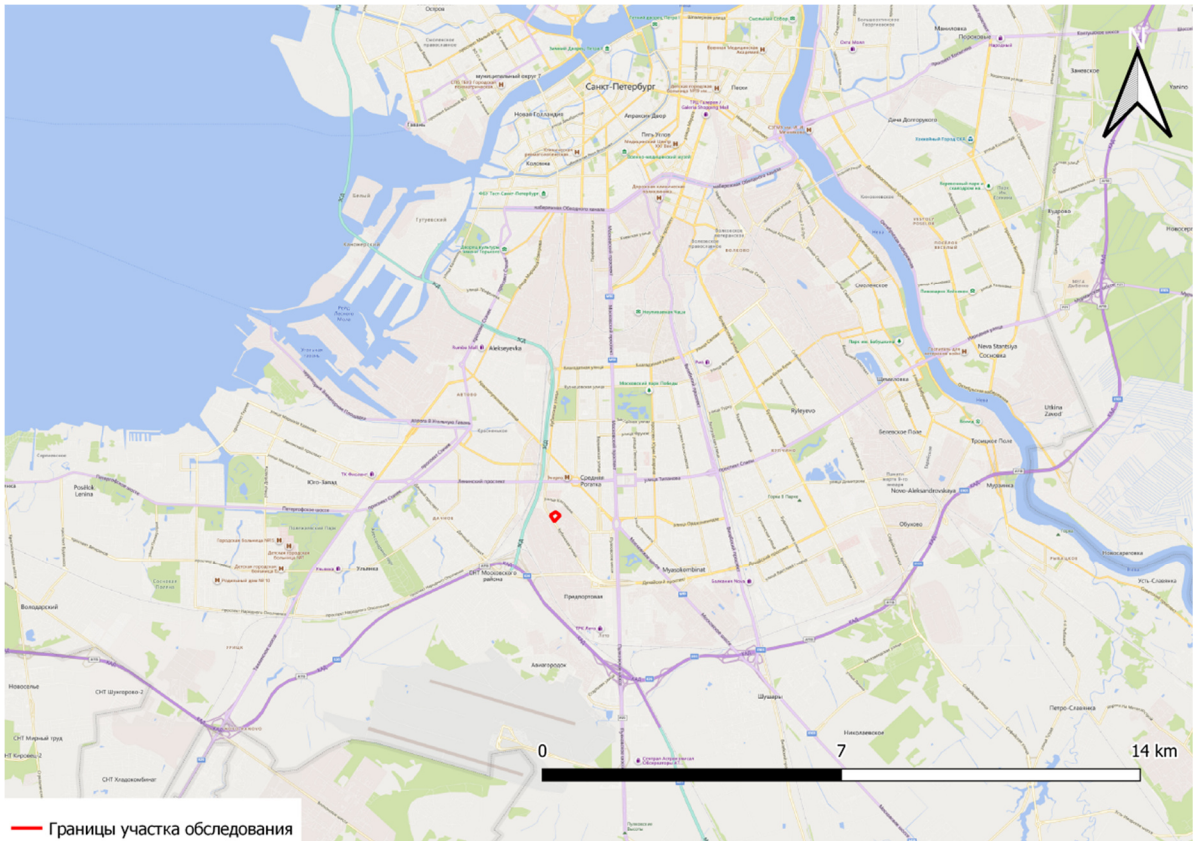


Рис. 1. Санкт-Петербург, Кубинская улица. Земельный участок с кадастровым номером 78:14:0007558:8108. Место обследования на карте (Bing)

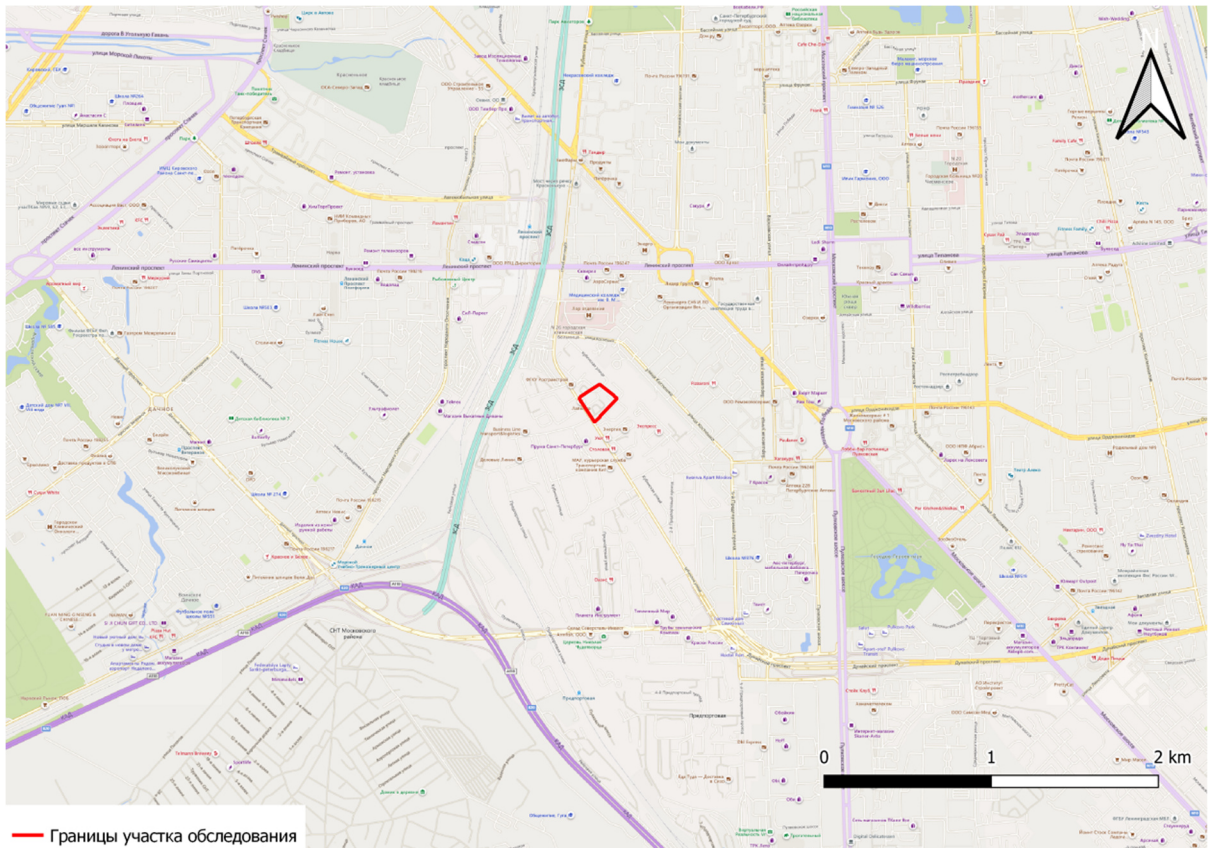


Рис. 2. Санкт-Петербург, Кубинская улица. Земельный участок с кадастровым номером 78:14:0007558:8108. Участок обследования на карте (Bing)

Подп. и дата  
Взам. инв. №  
Инв. № дубл.  
Подп. и дата  
Инв. № подл.

Лит	Изм.	№ докум.	Подп.	Дата

145/07/2022-2022-ТО







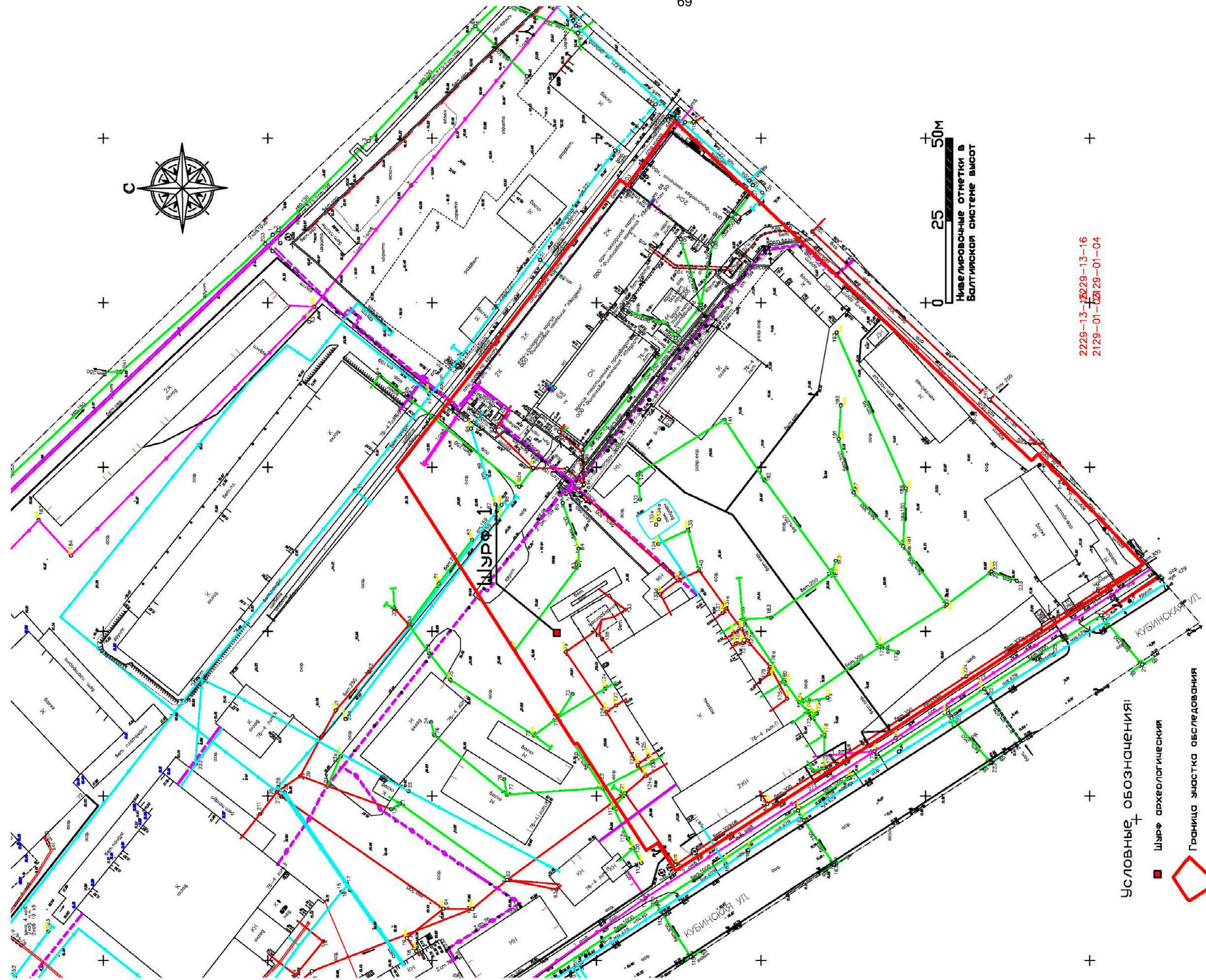


Рис. 4. Санкт-Петербург, Кубинская улица. Земельный участок с кадастровым номером 78:14:0007558:8108. Топографический план участка обследования с местом расположения шурфа.

Инв. № подл.	Подп. и дата
Инв. № дубл.	Взам. инв. №
Инв. № подл.	Подп. и дата

Лист	Изм.	№ докum.	Подп.	Дата

145/07/2022-2022-ТО



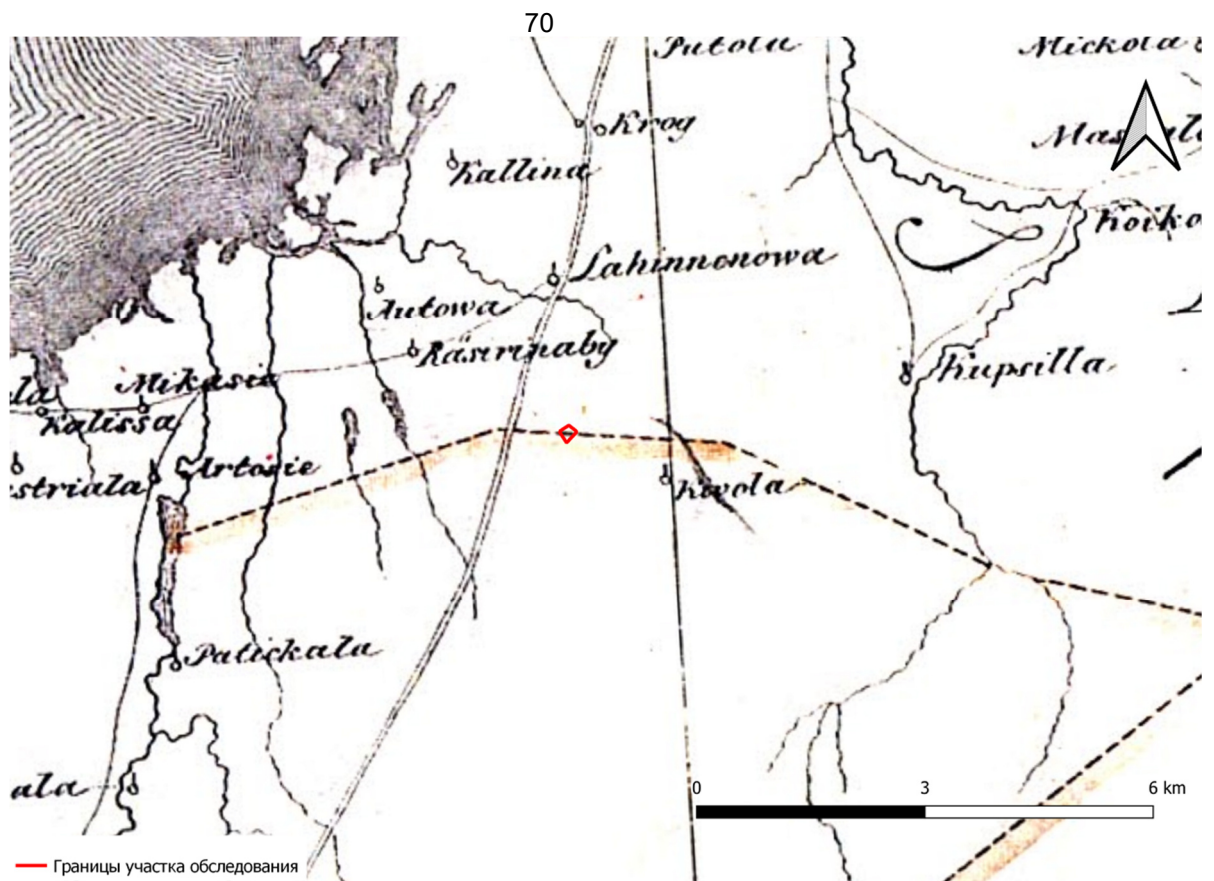


Рис. 5. Расположение участка обследования на фрагменте карты бывших губерний Иван-Города, Яма, Капорья и Нэтеборга авторства Бергенгейма, 1676 г.

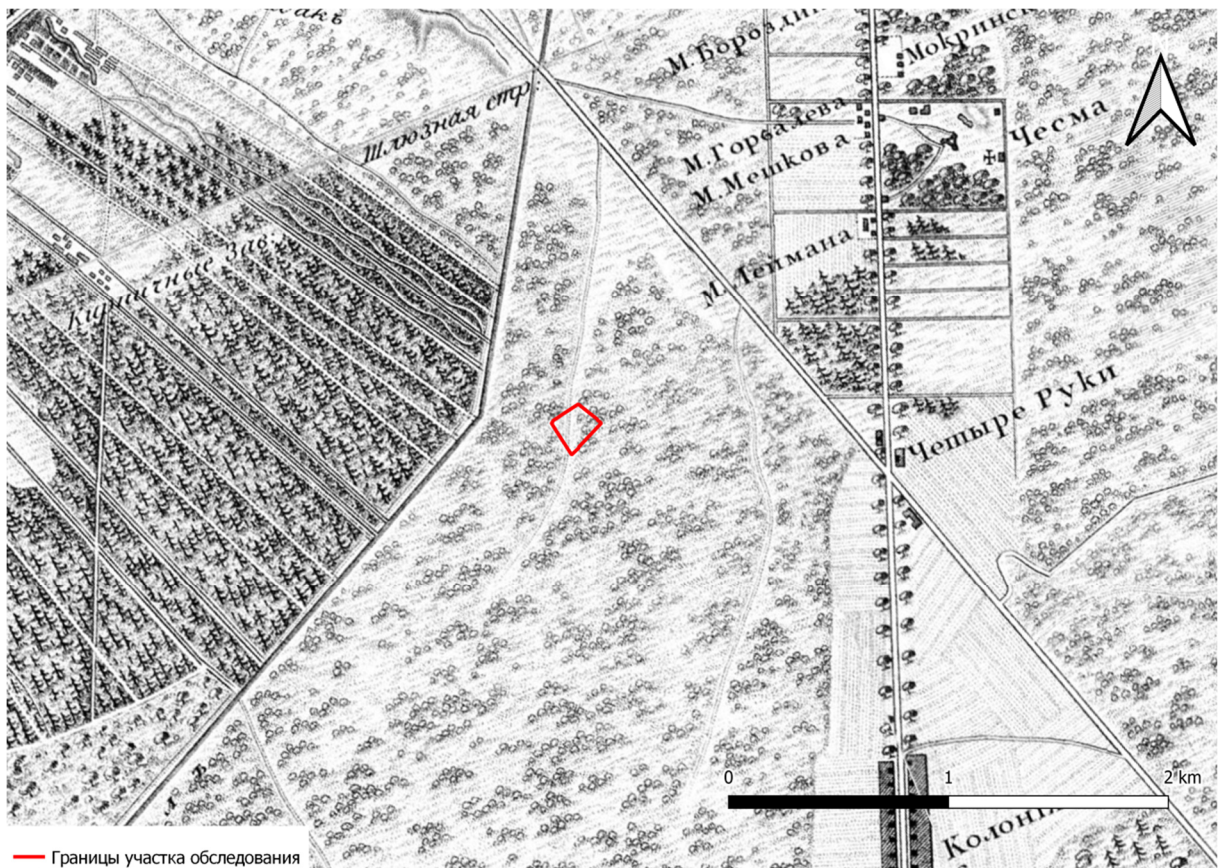


Рис. 6. Расположение участка обследования на фрагменте топографической карта окрестности Санкт-Петербурга 1817 г.

Подп. и дата
Взам. инв. №
Инв. № дубл.
Подп. и дата
Инв. № подл.

Лит	Изм.	№ докум.	Подп.	Дата

145/07/2022-2022-70



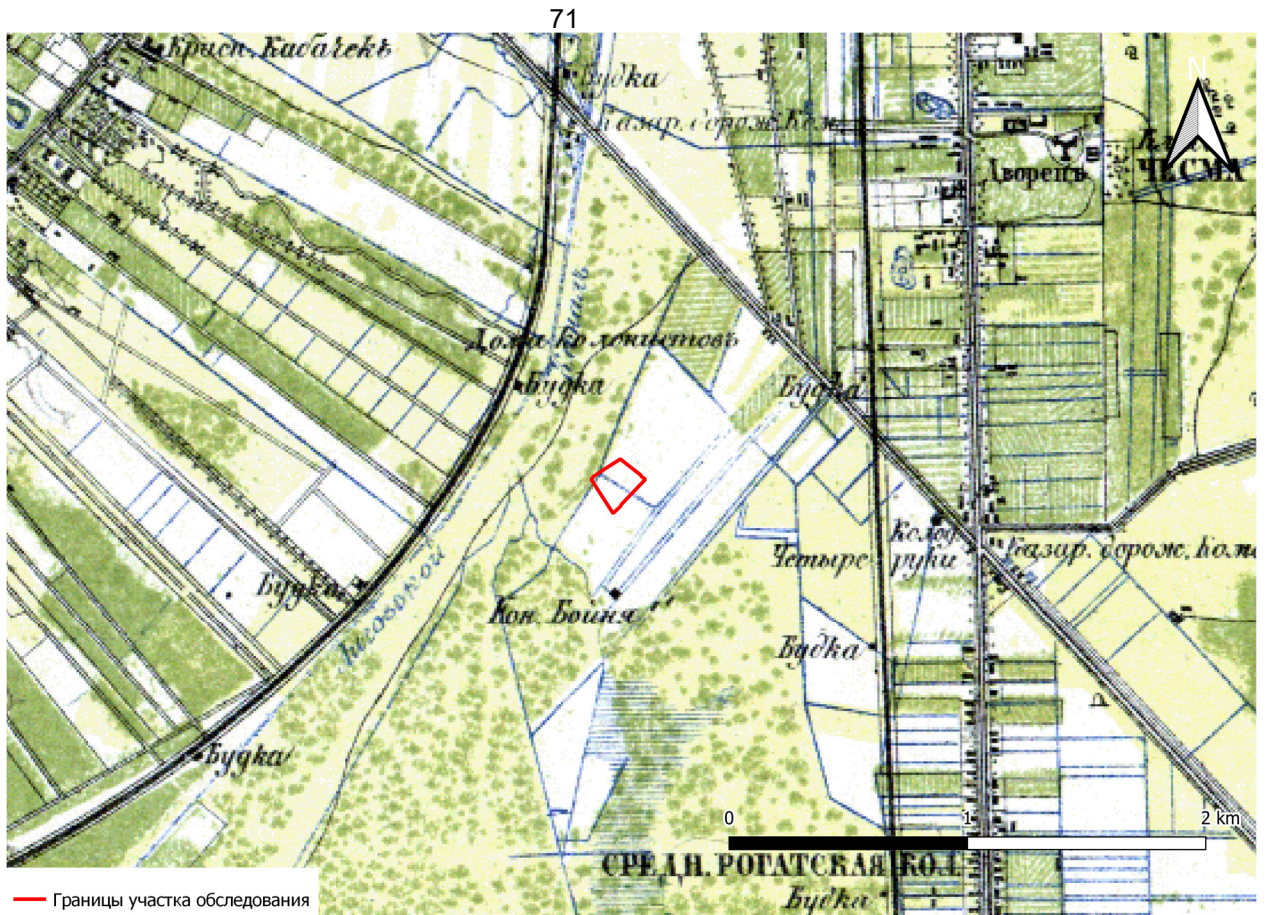


Рис. 7. Расположение участка обследования на фрагменте топографической карты частей Санкт-Петербургской и Выборгской губерний 1867 г.

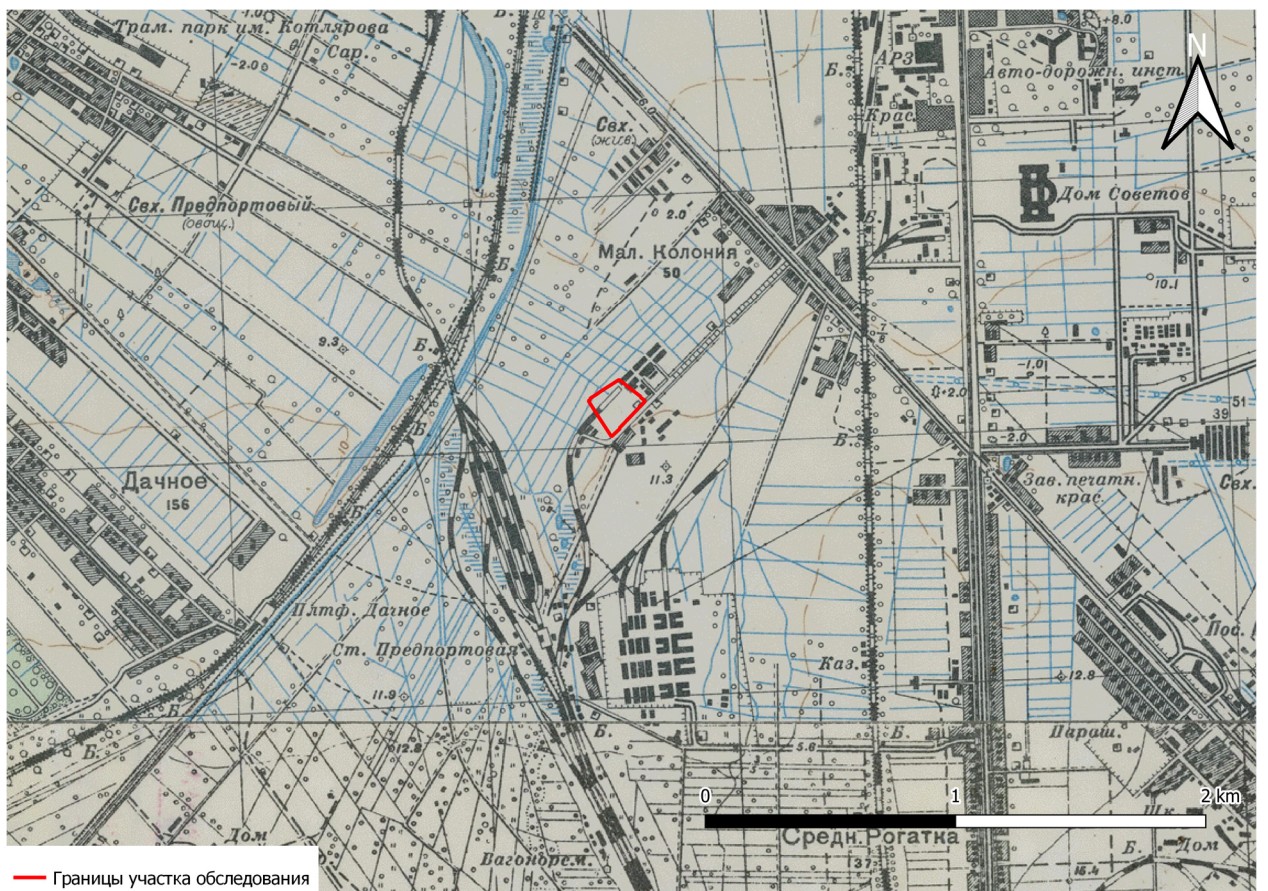


Рис. 8. Расположение участка обследования на фрагменте детальной карты РККА Ленинграда и окрестностей 1941 г.

Подп. и дата	
Взам. инв. №	
Инв. № дубл.	
Подп. и дата	
Инв. № подл.	

Лит	Изм.	№ докум.	Подп.	Дата

145/07/2022-2022-ТО





Рис. 9. Санкт-Петербург, Кубинская улица. Земельный участок с кадастровым номером 78:14:0007558:8108. Общий вид участка обследования. Точка съемки 1. Вид на юг



Рис. 10. Санкт-Петербург, Кубинская улица. Земельный участок с кадастровым номером 78:14:0007558:8108. Общий вид участка обследования. Точка съемки 2. Вид на юго-запад

Подп. и дата
Взам. инв. №
Инв. № дубл.
Подп. и дата
Инв. № подл.

Лит	Изм.	№ докum.	Подп.	Дата

145/07/2022-2022-ТО

Лист

41



Рис. 11. Санкт-Петербург, Кубинская улица. Земельный участок с кадастровым номером 78:14:0007558:8108. Общий вид участка обследования. Точка съемки 3. Вид на юго-восток



Рис. 12. Санкт-Петербург, Кубинская улица. Земельный участок с кадастровым номером 78:14:0007558:8108. Общий вид участка обследования. Точка съемки 4. Вид на северо-восток

Подп. и дата
Взам. инв. №
Инв. № дубл.
Подп. и дата
Инв. № подл.

Лит	Изм.	№ докум.	Подп.	Дата

145/07/2022-2022-ТО

Лист

42





Рис. 13. Санкт-Петербург, Кубинская улица. Земельный участок с кадастровым номером 78:14:0007558:8108. Общий вид участка обследования. Точка съемки 5. Вид на север



Рис. 14. Санкт-Петербург, Кубинская улица. Земельный участок с кадастровым номером 78:14:0007558:8108. Общий вид участка обследования. Точка съемки 5. Вид на северо-восток

Подп. и дата
Взам. инв. №
Инв. № дубл.
Подп. и дата
Инв. № подл.

Лит	Изм.	№ докум.	Подп.	Дата

145/07/2022-2022-ТО

Лист

43





Рис. 15. Санкт-Петербург, Кубинская улица. Земельный участок с кадастровым номером 78:14:0007558:8108. Общий вид участка обследования. Точка съемки 6. Вид на северо-запад



Рис. 16. Санкт-Петербург, Кубинская улица. Земельный участок с кадастровым номером 78:14:0007558:8108. Общий вид участка обследования. Точка съемки 7. Вид на юго-запад

Подп. и дата
Взам. инв. №
Инв. № дубл.
Подп. и дата
Инв. № подл.

Лит	Изм.	№ докum.	Подп.	Дата

145/07/2022-2022-70

Лист

44





Рис. 17. Санкт-Петербург, Кубинская улица. Земельный участок с кадастровым номером 78:14:0007558:8108. Общий вид участка обследования. Точка съемки 7. Вид на северо-запад



Рис. 18. Санкт-Петербург, Кубинская улица. Земельный участок с кадастровым номером 78:14:0007558:8108. Шурф 1. Фотофиксация до начала работ. Вид на север

Подп. и дата
Взам. инв. №
Инв. № дубл.
Подп. и дата
Инв. № подл.

Лит	Изм.	№ докum.	Подп.	Дата

145/07/2022-2022-ТО

Лист

45





Рис. 19. Санкт-Петербург, Кубинская улица. Земельный участок с кадастровым номером 78:14:0007558:8108. Шурф 1. Фиксация по уровню грунтовых вод. Уровень прекращения работ. Вид на восток



Рис. 20. Санкт-Петербург, Кубинская улица. Земельный участок с кадастровым номером 78:14:0007558:8108. Шурф 1. Фотофиксация стратиграфии северной стенки

Подп. и дата
Взам. инв. №
Инв. № дубл.
Подп. и дата
Инв. № подл.

Лит	Изм.	№ докum.	Подп.	Дата

145/07/2022-2022-70

Лист

46





Рис. 21. Санкт-Петербург, Кубинская улица. Земельный участок с кадастровым номером 78:14:0007558:8108. Шурф 1. Фотофиксация стратиграфии восточной стенки



Рис. 22. Санкт-Петербург, Кубинская улица. Земельный участок с кадастровым номером 78:14:0007558:8108. Шурф 1. Фотофиксация стратиграфии южной стенки

Инв. № подл.	Подп. и дата
Инв. № дубл.	Взм. инв. №
Подп. и дата	
Инв. № подл.	

Лит	Изм.	№ докум.	Подп.	Дата

145/07/2022-2022-ТО

Лист

47





Рис. 23. Санкт-Петербург, Кубинская улица. Земельный участок с кадастровым номером 78:14:0007558:8108. Шурф 1. Фотофиксация стратиграфии западной стенки

Инв. № подл.	Подп. и дата			
	Взам. инв. №			
Инв. № дубл.	Подп. и дата			
	Инв. № подл.			
145/07/2022-2022-ТО				
Лит	Изм.	№ докум.	Подп.	Дата
				Лист
				48

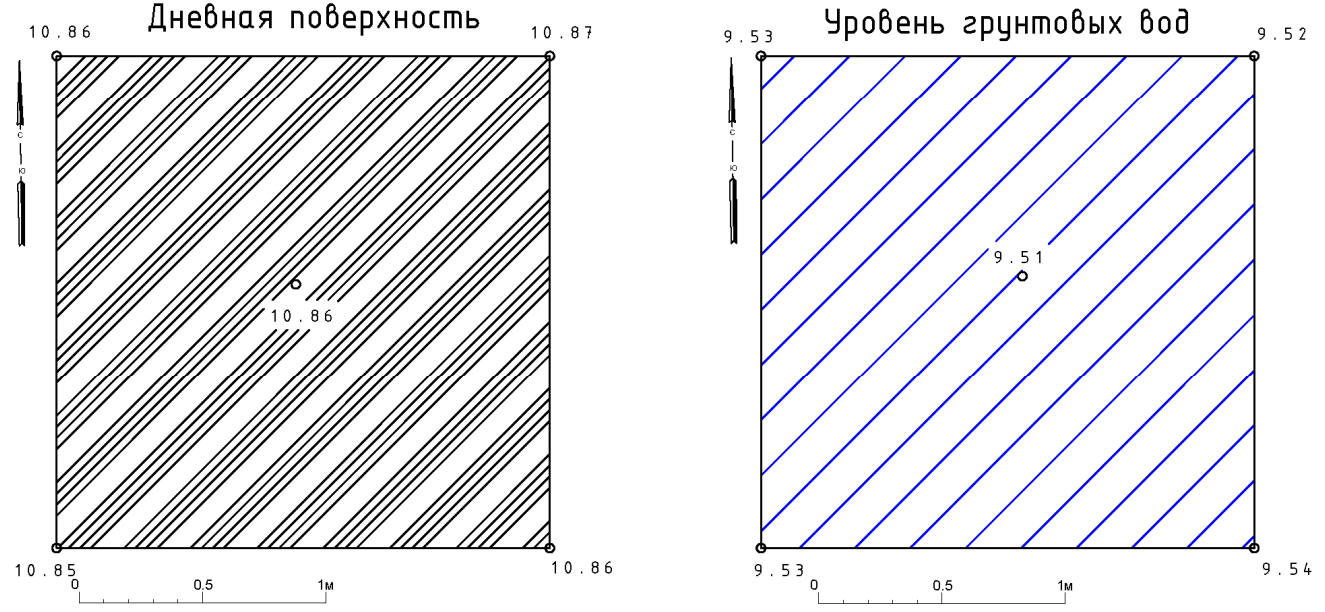
Инв. № подл.	Подп. и дата	Взам. инв. №	Инв. № дубл.	Подп. и дата

Изм.	
Лист	
№ докум.	
Подп.	
Дата	

14:5/07/2022-2022-10

49 Лист

### Шурф №1



#### Условные обозначения

- Асфальт
- Уровень грунтовых вод

Рис. 24. Санкт-Петербург, Кубинская улица. Земельный участок с кадастровым номером 78:14:0007558:8108. Шурф 1. План по уровню дневной поверхности и план по уровню грунтовых вод (уровень прекращения работ).

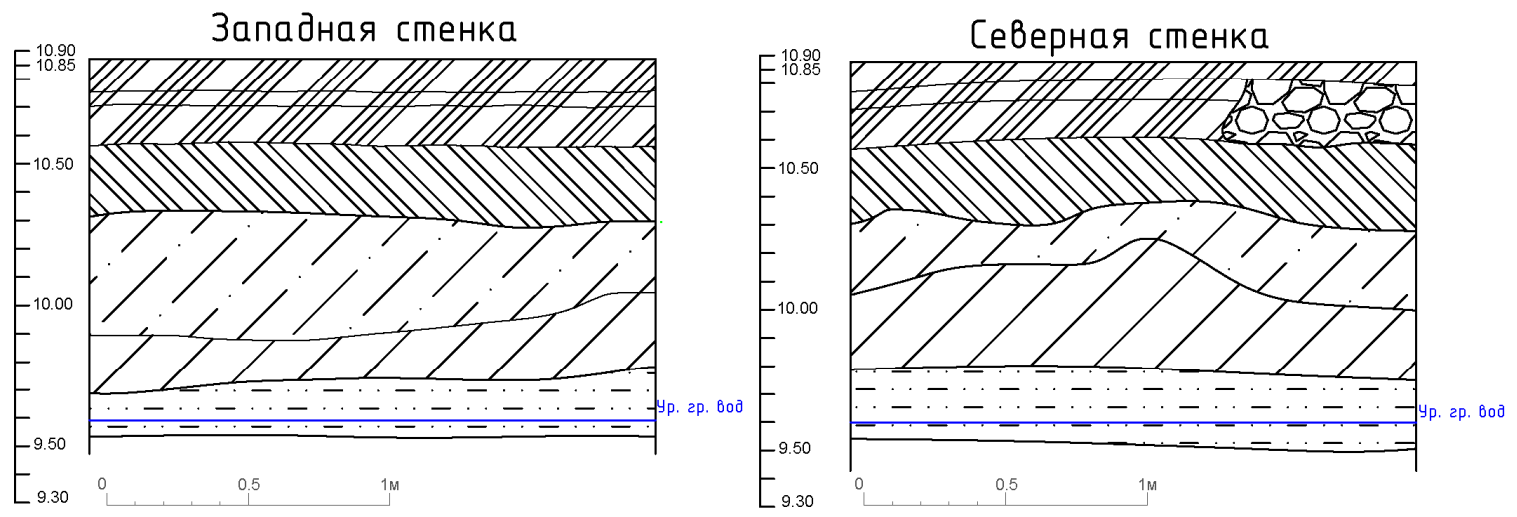
Инв. № подл.	Подп. и дата	Взам. инв. №	Инв. № дубл.	Подп. и дата

Изм.	
Лист	
№ докум.	
Подп.	
Дата	

145/07/2022-2022-10

50 Лист

## Шурф №1



### Условные обозначения

- |         |   |                       |
|---------|---|-----------------------|
| Асфальт | Светло-серая супесь с фрагментами кирпичного боя. | Светло-серый суглинок |
| Щебень  | Тёмно-серая супесь с фрагментами кирпичного боя   | Материк               |
|         | Щебень со строительным мусором                    |                       |

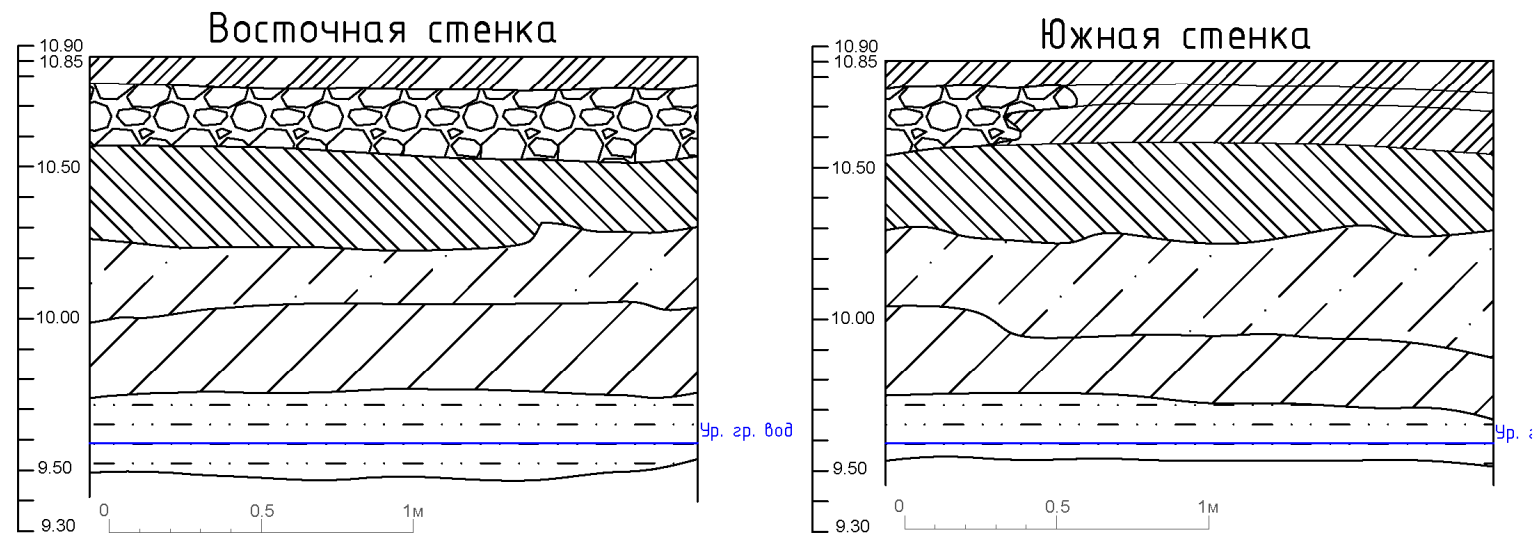
Рис. 25. Санкт-Петербург, Кубинская улица. Земельный участок с кадастровым номером 78:14:0007558:8108. Шурф 1. Чертеж западной и северной стенки шурфа

Инв. № подл.	Подп. и дата	Взам. инв. №	Инв. № дубл.	Подп. и дата

Изм.	
Лист	
№ докум.	
Подп.	
Дата	

14:5/07/2022-2022-10

## Шурф №1



- Условные обозначения
- |         |   |                       |
|---------|---|-----------------------|
| Асфальт | Светло-серая супесь с фрагментами кирпичного боя. | Светло-серый суглинок |
| Щебень  | Тёмно-серая супесь с фрагментами кирпичного боя   | Материк               |
|         | Щебень со строительным мусором                    |                       |

Рис. 26. Санкт-Петербург, Кубинская улица. Земельный участок с кадастровым номером 78:14:0007558:8108. Шурф 1. Чертеж восточной и южной стенки шурфа







**ПРИЛОЖЕНИЕ А. КОПИЯ ПИСЬМА КОМИТЕТА ПО  
ГОСУДАРСТВЕННОМУ КОНТРОЛЮ, ИСПОЛЬЗОВАНИЮ И ОХРАНЕ  
ПАМЯТНИКОВ ИСТОРИИ И КУЛЬТУРЫ ПРАВИТЕЛЬСТВА САНКТ-  
ПЕТЕРБУРГА**



ПРАВИТЕЛЬСТВО САНКТ-ПЕТЕРБУРГА

**КОМИТЕТ ПО ГОСУДАРСТВЕННОМУ  
КОНТРОЛЮ, ИСПОЛЬЗОВАНИЮ  
И ОХРАНЕ ПАМЯТНИКОВ  
ИСТОРИИ И КУЛЬТУРЫ  
(КГИОП)**

пл. Ломоносова, д.1, Санкт-Петербург, 191023  
Тел. (812) 315-43-03, (812) 571-64-31, факс (812) 710-42-45  
E-mail: kgiop@gov.spb.ru  
<https://www.gov.spb.ru>, <http://kgiop.ru/>

Директору Департамента подготовки  
проектов  
ООО «Специализированный  
застройщик «Новый элемент»

**Тиханов И.Ю.**  
**[tsyurova\\_ab@spbrealty.ru](mailto:tsyurova_ab@spbrealty.ru)**

№01-43-20965/22-0-1 от 01.09.2022

№ 01-43-20965/22-0-0 от 09.08.2022

На № 903903 от 09.08.2022

В ответ на Ваше обращение КГИОП сообщает, что земельный участок под объект строительства **«Объект начального, основного и среднего общего образования на 1150 мест, расположенного по адресу: г. Санкт-Петербург, Кубинская улица, кадастровый номер земельного участка 78:14:0007558:8108»** расположен в границах:

– вне зон охраны объектов культурного наследия.

Закон Санкт-Петербурга от 19.01.2009 № 820-7 (в редакции, вступившей в силу 01.08.2021) "О границах объединенных зон охраны объектов культурного наследия, расположенных на территории Санкт-Петербурга, режимах использования земель и требованиях к градостроительным регламентам в границах указанных зон".

В пределах границ вышеуказанного земельного участка отсутствуют объекты (выявленные объекты) культурного наследия; объекты культурного наследия, включенные в Единый государственный реестр объектов культурного наследия (памятников истории и культуры) народов Российской Федерации, а также защитная зона объектов культурного наследия.

К границам участка непосредственно не примыкают объекты (выявленные объекты) культурного наследия.

16.06.2021 г. опубликован приказ Министерства культуры Российской Федерации (далее – Минкультуры России) от 30.10.2020 №1295 «Об утверждении предмета охраны, границ территории и требований к градостроительным регламентам в границах территории исторического поселения федерального значения город Санкт-Петербург» (далее – историческое поселение).

Земельный участок расположен вне границ территории исторического поселения, утвержденного вышеуказанным приказом Минкультуры России.

КГИОП не располагает сведениями о наличии либо отсутствии объектов, обладающих признаками объектов культурного наследия, на рассматриваемом земельном участке. В связи с этим, а также в соответствии с требованиями ст. 30 Федерального закона № 73-ФЗ от 25.06.2002 г. «Об объектах культурного наследия (памятниках истории и культуры) народов Российской Федерации», требуется проведение государственной историко-культурной экспертизы земельного участка. Согласно требованиям п. 11.3 постановления Правительства Российской Федерации от 15.07.2009 № 569 «Об утверждении Положения о государственной историко-культурной экспертизе» государственная историко-культурная экспертиза земельного участка проводится путем археологической разведки.

Данное письмо носит информативный характер и не является разрешением на производство работ.

**Начальник Управления  
государственного реестра  
объектов культурного наследия**



**П.О. Яковлев**

Ерёменко А.В.  
(812)417-43-33  
Петрова А.А.  
(812)417-43-46

*Приложение 4*

**Схема расположения земельного участка на кадастровой карте  
территории**

Схема земельного участка по объекту: «Объект начального общего, основного и среднего общего образования на 1150 мест по адресу: г. Санкт-Петербург, Кубинская улица, кадастровый номер земельного участка 78:14:0007558:8108»



N	Y	X
1	112703.0589	84208.16306
2	112699.8071	84210.72892
3	112615.6764	84156.65569
4	112616.1656	84155.92629
5	112583.4536	84134.90163
6	112585.6786	84131.43992
7	112577.2882	84126.03191
8	112619.66	84060.55
9	112668.85	83985.6
10	112670.55	83983.78
11	112704.0366	84015.66689
12	112701.9966	84017.75689
13	112805.1901	84126.19992
14	112785.6301	84140.66992
15	112787.3901	84142.81992
16	112727.37	84188.98
17	112703.0589	84208.16306

*Приложение 5*

**Копия градостроительного плана земельного  
участка № РФ-78-1-93-000-2022-1607**



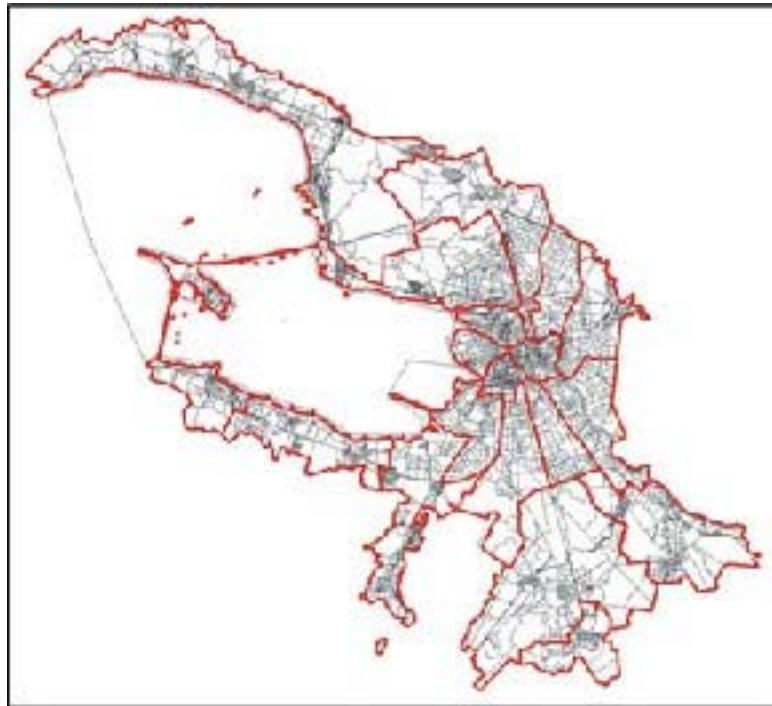
РФ-78-1-93<sup>90</sup>-000-2022-1607

# ГРАДОСТРОИТЕЛЬНЫЙ ПЛАН ЗЕМЕЛЬНОГО УЧАСТКА

№01-24-3-1583/22 от 22.06.2022

по адресу:

**Санкт-Петербург,  
Кубинская улица  
78:14:0007558:8108**



**Санкт-Петербург**

**2022**

**ДОКУМЕНТ ПОДПИСАН  
ЭЛЕКТРОННОЙ ПОДПИСЬЮ**

Сертификат 163B4400B1A88702767B0AEF0024D3DCE82D7E8

Владелец **Соколов Павел Сергеевич**

Действителен с 22.12.2021 по 22.03.2023

# ГРАДОСТРОИТЕЛЬНЫЙ ПЛАН<sup>91</sup> ЗЕМЕЛЬНОГО УЧАСТКА

**№ РФ-78-1-93-000-2022-1607**

**Градостроительный план земельного участка подготовлен на основании заявления**

ООО "Специализированный застройщик "Новый элемент" (регистрационный номер 01-47-32435/22 от 08.06.2022)

(реквизиты заявления правообладателя земельного участка, иного лица в случае, предусмотренном частью 1.1 статьи 57.3 Градостроительного кодекса Российской Федерации, с указанием ф.и.о. заявителя - физического лица, либо реквизиты заявления и наименование заявителя - юридического лица о выдаче градостроительного плана земельного участка)

**Местонахождение земельного участка:**

Санкт-Петербург,

Московский район, муниципальный округ Новоизмайловское

**Описание границ земельного участка (образуемого земельного участка):**

См. Таблицу «Сведения о характерных точках границы земельного участка».

**Кадастровый номер земельного участка (при наличии) или в случае, предусмотренном частью 1.1 статьи 57.3 Градостроительного кодекса Российской Федерации, условный номер образуемого земельного участка на основании утвержденных проекта межевания территории и (или) схемы расположения земельного участка или земельных участков на кадастровом плане территории:**

78:14:0007558:8108

**Площадь земельного участка:**

26450 +/- 57 кв. м

**Информация о расположенных в границах земельного участка объектах капитального строительства**

В границах земельного участка расположены объекты капитального строительства. Количество объектов 6 единиц(ы). Объекты отображаются на чертеже(ах) градостроительного плана под порядковыми номерами. Описание объектов капитального строительства приводится в подразделе 3.1 "Объекты капитального строительства" или подразделе 3.2 "Объекты, включенные в единый государственный реестр объектов культурного наследия (памятников истории и культуры) народов Российской Федерации" раздела 3.

**Информация о границах зоны планируемого размещения объекта капитального строительства в соответствии с утвержденным проектом планировки территории (при наличии)**

Проект планировки территории не утвержден.

Обозначение (номер) характерной точки	Перечень координат характерных точек в системе координат, используемой для ведения Единого государственного реестра недвижимости	
	X	Y
-	-	-



**Реквизиты проекта планировки территории и (или) проекта межевания территории в случае, если земельный участок расположен в границах территории, в отношении которой утверждены проект планировки территории и (или) проект межевания территории**

*Проект планировки территории не утвержден.*

---

(указывается в случае, если земельный участок расположен в границах территории в отношении которой утверждены проект планировки территории и (или) проект межевания территории)

### **Градостроительный план подготовлен**

Комитетом по градостроительству и архитектуре,  
Первый заместитель председателя Комитета - главный  
архитектор Санкт-Петербурга П.С. Соколов

М.П. \_\_\_\_\_

(подпись)

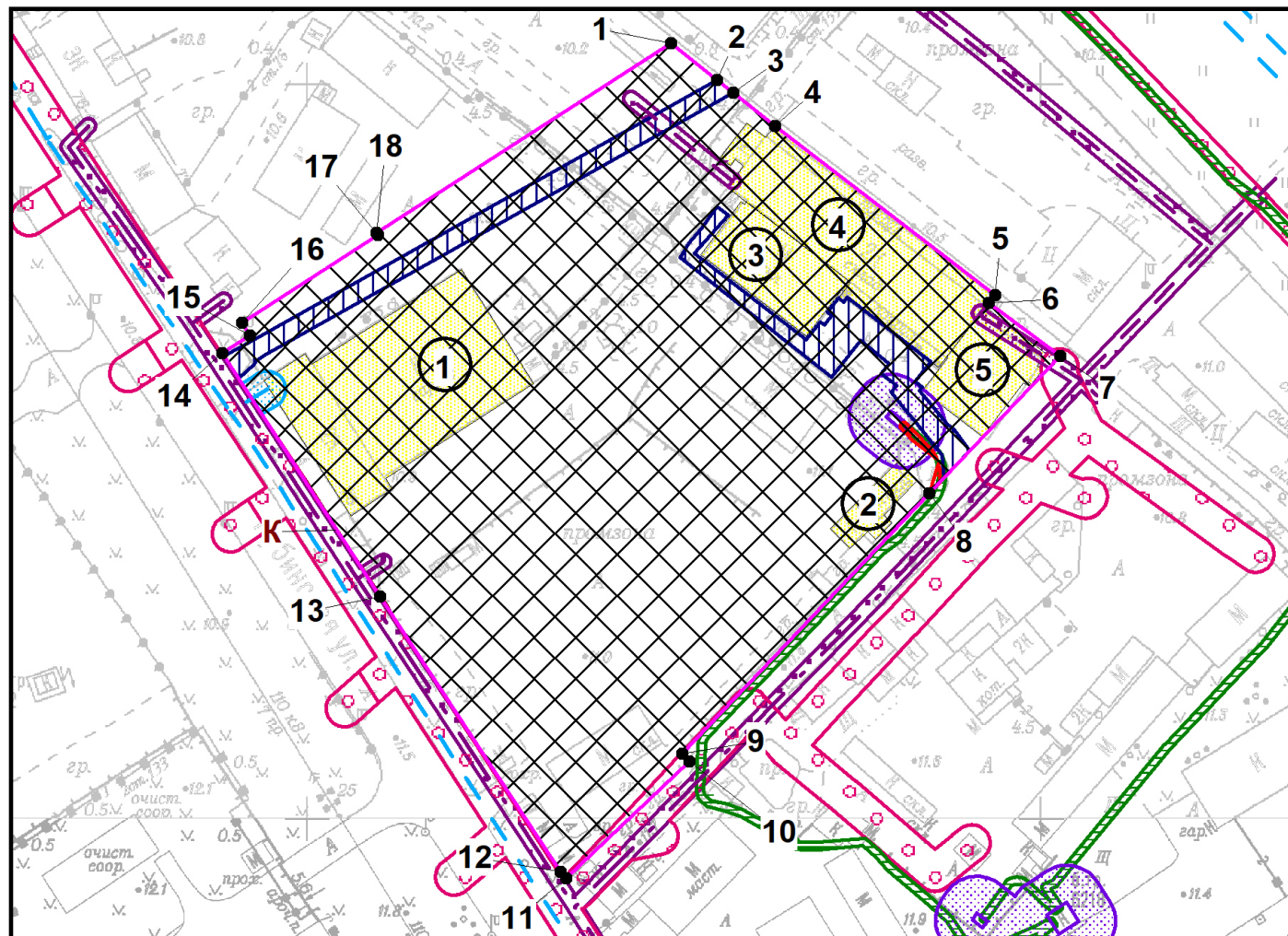
/ П.С. Соколов /

(расшифровка подписи)

**Дата выдачи** Соответствует дате регистрации  
(ДД.ММ.ГГГГ)



# 1. Чертеж градостроительного плана земельного участка



**Условные обозначения:**

- границы земельного участка с кадастровым номером 78:14:0007558:8108  
(Для данного земельного участка обеспечен доступ посредством земли общего пользования.)

- объект капитального строительства в границах участка

В соответствии с выпиской из ЕГРН от 08.06.2022г. № КУВИ-001/2022-90568850:  
в границах земельного участка расположен объект капитального строительства (№6) с кадастровым номером 78:14:0007558:3217, описание местоположения которого отсутствует.

- границы, в пределах которых разрешается строительство объектов капитального строительства (при условии выполнения требований к отступам стен зданий, строений, сооружений от границ земельного участка), при условии обеспечения права прохода и проезда

- охранная зона сетей связи и сооружений связи

- право прохода и проезда \*\*

- охранная зона подземных кабельных линий электропередачи

- охранная зона канализационных сетей

- охранная зона водопроводных сетей - водопроводная сеть (78:14:0000000:3175)

- охранная зона сетей связи и сооружений связи (указано в соответствии с АИС УГД)

- охранная зона канализационных сетей (указано в соответствии с АИС УГД)

- охранная зона подземных кабельных линий электропередачи (указано в соответствии с АИС УГД)

- охранная зона подстанций и других электротехнических сооружений (указано в соответствии с АИС УГД)

- линейно-кабельное сооружение связи телефонная сеть от АТС 722 (78:14:0000000:3076)

- линейно-кабельное сооружение связи телефонная сеть от АТС 375 (78:00:0000000:1234)

(\*\*) - в соответствии с выпиской из ЕГРН от 08.06.2022г. № КУВИ-001/2022-90568850

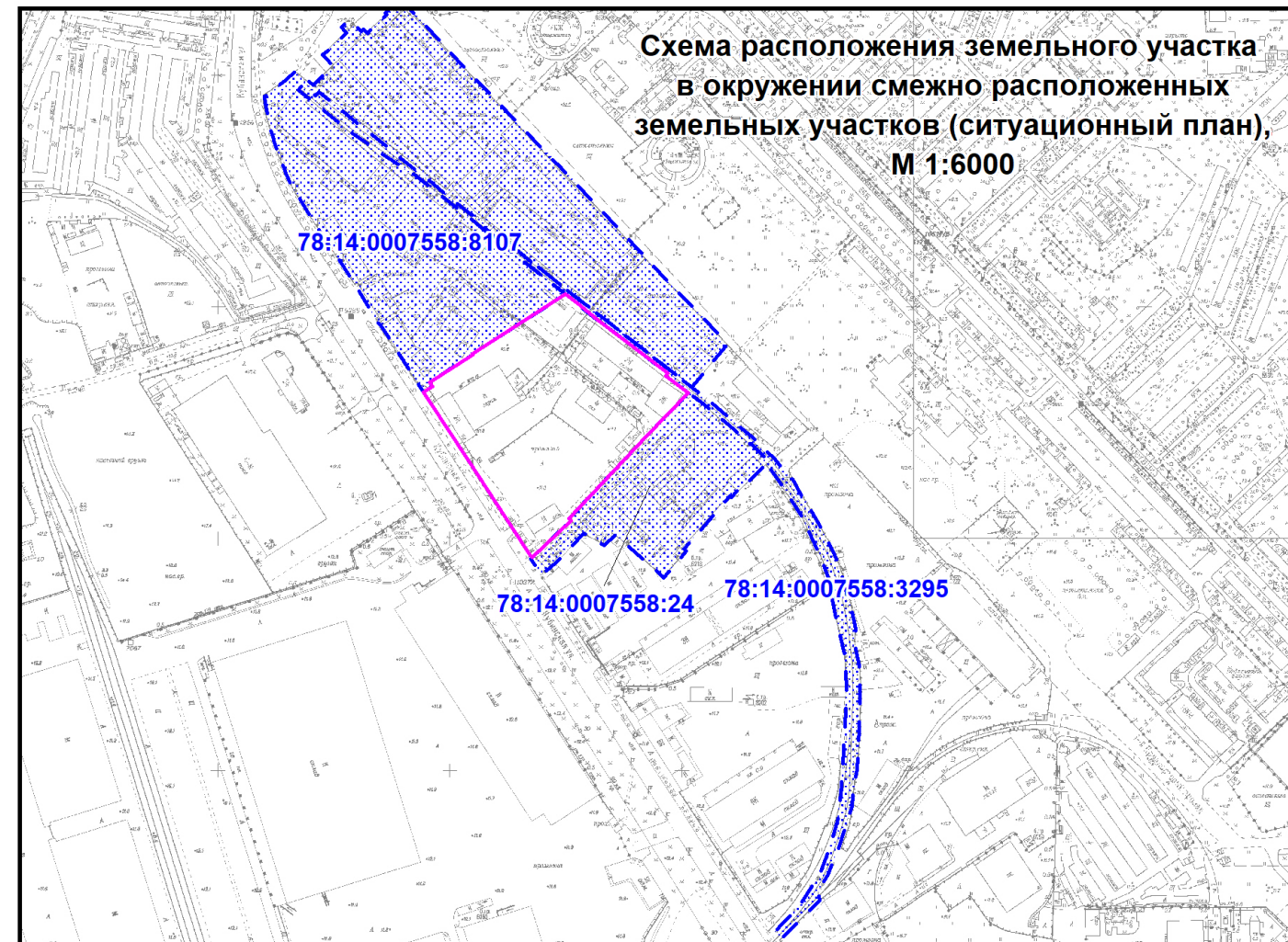


Схема расположения земельного участка в окружении смежно расположенных земельных участков (ситуационный план), М 1:6000

**Земельный участок полностью расположен в границах:**

- приаэродромной территории аэродрома Санкт-Петербург (Пулково) (подзоны № 3, 4, 5, 6) \*

(\*) в соответствии с приказом Федерального агентства воздушного транспорта (РОСАВИАЦИЯ) Министерства транспорта Российской Федерации от 23.12.2021 № 985-П "Об установлении приаэродромной территории аэродрома Санкт-Петербург (Пулково)"

- смежные земельные участки, прошедшие государственный кадастровый учет

78:14:0007558:3295 - кадастровый номер смежного земельного участка

Чертеж градостроительного плана земельного участка разработан на топографической основе, выполненной "Трест ГРИИ" в 2012 г., М1:2000.

В границах земельного участка могут находиться зарегистрированные в государственном кадастре недвижимости объекты капитального строительства без описания границ и объекты капитального строительства, не учтенные (или сведения о которых не получены в установленный срок) в государственном кадастре недвижимости на дату подготовки градостроительного плана земельного участка.

В границах земельного участка могут находиться зоны с особыми условиями использования, не учтенные в государственном кадастре недвижимости на дату подготовки градостроительного плана земельного участка.

<b>РФ-78-1-93-000-2022-1607</b>											
Санкт-Петербург, Кубинская улица											
Изм.	Кол.уч.	Лист	№ док.	Подпись	Дата						
Спец.ОГП	Васильева А.Ю.				20.06.2022						
Градостроительный план земельного участка					<table border="1"> <tr> <td>Стадия</td> <td>Лист</td> <td>Листов</td> </tr> <tr> <td></td> <td>1</td> <td>1</td> </tr> </table>	Стадия	Лист	Листов		1	1
Стадия	Лист	Листов									
	1	1									
Чертеж градостроительного плана М1:2000					Комитет по градостроительству и архитектуре						



## **2. Информация о градостроительном регламенте либо требованиях к назначению, параметрам и размещению объекта капитального строительства на земельном участке, на который действие градостроительного регламента не распространяется или для которого градостроительный регламент не устанавливается**

Земельный участок расположен в территориальной зоне ТЗЖ2 - жилая зона среднеэтажных и многоэтажных многоквартирных жилых домов, расположенных вне территории исторически сложившихся районов центральной части Санкт-Петербурга, с включением объектов социально-культурного и коммунально-бытового назначения, связанных с проживанием граждан, а также объектов инженерной инфраструктуры.

Установлен градостроительный регламент (градостроительные регламенты применяются к правоотношениям, возникшим после вступления их в силу).

В границах одного земельного участка допускается с соблюдением градостроительных регламентов, строительных, экологических, санитарно-гигиенических, противопожарных и иных правил, нормативов размещение двух и более объектов капитального строительства с основными, условно разрешенными и вспомогательными видами использования.

В границах одного земельного участка, в составе одного объекта капитального строительства допускается с соблюдением градостроительных регламентов, строительных, экологических, санитарно-гигиенических, противопожарных и иных правил, нормативов размещение двух и более разрешенных видов использования (основных, условно разрешенных и вспомогательных).

Размещение объектов основных и условно разрешенных видов использования, в отношении которых устанавливаются санитарно-защитные зоны, допускается в соответствии с санитарно-эпидемиологическими правилами и нормативами.

Отнесение объектов, не перечисленных в классификаторе видов разрешенного использования земельных участков, утвержденном в соответствии с действующим законодательством, к объектам основных или условно разрешенных видов использования земельных участков, осуществляется Комиссией по землепользованию и застройке Санкт-Петербурга, созданной постановлением Правительства Санкт-Петербурга от 16.05.2006 №560 "О Комиссии по землепользованию и застройке Санкт-Петербурга".

Вестибюли метрополитена и киоски вентиляционных шахт метрополитена, а также диспетчерские (конечные) станции и отстойно-разворотные кольца пассажирского транспорта могут располагаться в любой территориальной зоне при условии соблюдения требований действующего законодательства к размещению таких объектов.

Использование видов разрешенного использования "железнодорожные пути" (код 7.1.1), "внеуличный транспорт" (код 7.6) и "улично-дорожная сеть" (код 12.0.1) допускается без отдельного указания в градостроительном регламенте соответствующей территориальной зоны, если иное не предусмотрено федеральным законодательством.

Строительство и реконструкция объектов капитального строительства в случаях, предусмотренных законодательством Российской Федерации о социальной защите инвалидов, без приспособления указанных объектов для беспрепятственного доступа к ним инвалидов и использования их инвалидами не допускаются, независимо от того, к какому виду разрешенного использования относятся такие объекты.

Жилые дома размещаются на земельных участках с видами разрешенного использования "малоэтажная многоквартирная жилая застройка" (код 2.1.1), "среднеэтажная жилая застройка" (код 2.5), "многоэтажная жилая застройка (высотная застройка)" (код 2.6) при возможности их обеспечения объектами обслуживания жилой застройки с кодами 3.4.1 (поликлиники) и 3.5.1 (детские сады, школы).

Размещение объектов обслуживания жилой застройки нежилого назначения во встроенных, пристроенных и встроенно-пристроенных помещениях многоквартирного дома допускается только в случае, если указанные объекты имеют обособленный вход для посетителей, подъезд и места для стоянки (размещения) индивидуального автотранспорта и при условии соблюдения строительных, экологических, санитарно-гигиенических,

противопожарных и иных правил, нормативов<sup>95</sup>.

Общая площадь встроенных, пристроенных и встроенно-пристроенных помещений многоквартирного дома, занимаемых объектами обслуживания жилой застройки нежилого назначения, за исключением площади машино-мест, не может превышать 15% от общей площади помещений соответствующих многоквартирных домов, относящихся к виду разрешенного использования "малоэтажная многоквартирная жилая застройка" (код 2.1.1).

Общая площадь встроенных, пристроенных и встроенно-пристроенных помещений многоквартирного дома, занимаемых объектами обслуживания жилой застройки нежилого назначения, за исключением площади машино-мест, не может превышать 20% от общей площади помещений соответствующих многоквартирных домов, относящихся к виду разрешенного использования "среднеэтажная жилая застройка" (код 2.5).

Общая площадь встроенных, пристроенных и встроенно-пристроенных помещений многоквартирного дома, занимаемых объектами обслуживания жилой застройки нежилого назначения, за исключением площади машино-мест, не может превышать 15% от общей площади помещений соответствующих многоквартирных домов, относящихся к виду разрешенного использования "многоэтажная жилая застройка (высотная застройка)" (код 2.6).

Помещения при квартирах или индивидуальных жилых домах, рассчитанные на индивидуальную трудовую деятельность, допускаются при соблюдении действующих нормативов.

Размещение во встроенных, пристроенных и встроенно-пристроенных помещениях многоквартирного дома объектов обслуживания жилой застройки с кодом 3.5.1 (детских садов) допускается только в случае, если указанные объекты обеспечены необходимой в соответствии с Правилами долей озеленения, а также детскими (игровыми) и хозяйственной площадками, для которых могут быть образованы или использованы отдельные земельные участки в пределах квартала.

Площадь детских (игровых) и хозяйственной площадок для объектов обслуживания жилой застройки с кодом 3.5.1 (детских садов), размещаемых во встроенных, пристроенных и встроенно-пристроенных помещениях многоквартирного дома, определяется исходя из вместимости: не менее 24 кв. м на 1 место.

Детские (игровые) площадки допускается размещать за пределами земельного участка, на котором размещен многоквартирный дом со встроенными, пристроенными и встроенно-пристроенными помещениями объекта обслуживания жилой застройки с кодом 3.5.1 (детского сада) в границах квартала, но на расстоянии не более 300 м от указанного объекта обслуживания жилой застройки, если в соответствии с документацией по планировке территории в границах квартала предусмотрена организация детской (игровой) площадки в границах образуемого земельного участка для размещения зеленых насаждений в соответствии с пунктом 1.9.9 раздела 1 Приложения №7 к Правилам. При этом площадь детской (игровой) площадки не должна превышать 20% площади образуемого земельного участка для размещения зеленых насаждений.

Гостиницы, в которых более 10% номеров/апартаментов имеют зоны, предназначенные для приготовления пищи, соответствующие СП 54.13330.2016 "СНиП 31-01-2003 "Здания жилые многоквартирные", размещаются на земельных участках в границах соответствующих территориальных зон, градостроительными регламентами которых предусмотрен вид разрешенного использования "гостиничное обслуживание" (код 4.7), при возможности их обеспечения объектами обслуживания жилой застройки с кодами 3.4.1 (поликлиники) и 3.5.1 (детские сады, школы), в соответствии с требованиями, установленными Правилами к размещению объектов, относящихся соответственно к видам разрешенного использования "малоэтажная многоквартирная жилая застройка" (код 2.1.1), "среднеэтажная жилая застройка" (код 2.5), "многоэтажная жилая застройка (высотная застройка)" (код 2.6), а также иными требованиями к размещению объектов жилой застройки в соответствии с действующим законодательством.

Возможность обеспечения объектами обслуживания жилой застройки подтверждается наличием одного из следующих документов:

утвержденной документации по планировке территории, в составе которой предусмотрено

размещение объектов обслуживания жилой застройки с кодами 3.4.1 и 3.5.1 при условии, что данные объекты включены в Адресную инвестиционную программу либо создание указанных объектов подтверждается документом, из которого следуют обязательства физических или юридических лиц по созданию таких объектов;

утвержденной Адресной инвестиционной программы, предусматривающей размещение объектов обслуживания, жилой застройки с кодами 3.4.1 и 3.5.1;

документа, подтверждающего обязательства физического или юридического лица по созданию объектов обслуживания жилой застройки с кодами 3.4.1 и 3.5.1;

Выдача разрешения на строительство объектов капитального строительства в сфере жилищного строительства осуществляется при наличии решения о согласовании архитектурно-градостроительного облика объекта, предоставленного в порядке, установленном законом Санкт-Петербурга.

Выдача разрешения на строительство объектов капитального строительства в сфере строительства объектов капитального строительства нежилого назначения осуществляется при наличии решения о согласовании архитектурно-градостроительного облика объекта, предоставленного в порядке, установленном законом Санкт-Петербурга.

В случае если земельный участок и объект капитального строительства расположены в границах зон с особыми условиями использования территорий и иных зон, установленных в соответствии с законодательством Российской Федерации, правовой режим использования и застройки указанного земельного участка определяется градостроительными регламентами и совокупностью ограничений, установленных в соответствии с законодательством Российской Федерации.

Если установленные в порядке, предусмотренном действующим законодательством, ограничения относятся к одному и тому же параметру (требованию), применению подлежат более строгие ограничения.

Земельные участки или объекты капитального строительства, виды разрешенного использования, предельные (минимальные и (или) максимальные) размеры и предельные параметры которых не соответствуют градостроительному регламенту, могут использоваться без установления срока приведения их в соответствие с градостроительным регламентом, за исключением случаев, если использование таких земельных участков и объектов капитального строительства опасно для жизни или здоровья человека, для окружающей среды, объектов культурного наследия.

Реконструкция указанных в предыдущем абзаце объектов капитального строительства может осуществляться только путем приведения таких объектов в соответствие с градостроительным регламентом или путем уменьшения их несоответствия предельным параметрам разрешенного строительства, реконструкции. Изменение видов разрешенного использования указанных земельных участков и объектов капитального строительства может осуществляться путем приведения их в соответствие с видами разрешенного использования земельных участков и объектов капитального строительства, установленными градостроительным регламентом.

Проекты планировки территории, проекты планировки с проектами межевания территории, утвержденные до вступления в силу Правил (изменений в Правила) применяются без приведения в соответствие с Правилами (изменениями в Правила), если иное не установлено законом Санкт-Петербурга.

При противоречии с Правилами проектов планировки территории, проектов планировки с проектами межевания территории, утвержденных до вступления в силу Правил (изменений в Правила) применительно к территориям, в отношении которых до 01.03.2015 заключен договор аренды для комплексного освоения территории в целях жилищного строительства, в течение срока действия указанного договора применяются проекты планировки территории, проекты планировки с проектами межевания территории без приведения в соответствие с Правилами (изменениями в Правила), если иное не установлено законом Санкт-Петербурга.

При противоречии с Правилами проектов планировки территории, проектов планировки с проектами межевания территории, утвержденных до вступления в силу Правил (изменений в Правила) применительно к территориям, в отношении которых заключены договоры о

развитии застроенных территорий в течение<sup>97</sup> срока действия указанных договоров применяются проекты планировки территории, проекты планировки с проектами межевания территории без приведения в соответствие с Правилами (изменениями в Правила), если иное не установлено законом Санкт-Петербурга.

Утвержденные до вступления в силу Правил (изменений в Правила) проекты планировки территории, а равно проекты планировки с проектами межевания территории в границах территорий, в которых предусматривается осуществление комплексного развития территории в соответствии с приложением №6 к Правилам, признаются недействующими, за исключением случаев, предусмотренных в следующем абзаце, и не учитываются при подготовке документации по планировке территории в целях комплексного развития территории, осуществляемого в соответствии с Градостроительным кодексом Российской Федерации.

Разрешения на строительство, выданные до вступления в силу Правил (изменений в Правила), действуют в период срока, указанного в разрешениях на строительство, а также в случае продления сроков их действия или переоформления переуступки прав на строительство иным лицам в соответствии с действующим законодательством вплоть до их изменения, истечения сроков их действия или наступления иных обстоятельств, прекращающих их действие.

Со дня утверждения документации по планировке территории в целях комплексного развития территории ранее утвержденная документация по планировке территории признается утратившей силу.

Разрешения на условно разрешенный вид использования и разрешения на отклонение от предельных параметров, выданные до вступления в силу Правил (изменений в Правила), действуют пять лет и не подлежат продлению за исключением случаев, когда разрешения на условно разрешенный вид использования, разрешения на отклонение от предельных параметров учтены в параметрах застройки территории в составе утвержденных и действующих проектов планировки территории, а равно проектов планировки с проектами межевания территории, если в соответствии с разрешением на условно разрешенный вид использования был утвержден акт о выборе земельного участка до 01.03.2015 в пределах срока его действия, а также случаев, когда указанные разрешения учтены в период срока их действия при выдаче разрешения на строительство. В случае если указанные разрешения учтены в период срока их действия при выдаче разрешения на строительство, такие разрешения действуют в пределах срока действия разрешения на строительство.

*Соблюдение требований градостроительного регламента в части обеспечения жилых домов, размещаемых на земельных участках с видами разрешенного использования «малоэтажная многоквартирная жилая застройка» (код 2.1.1), «среднеэтажная жилая застройка» (код 2.5), «многоэтажная жилая застройка (высотная застройка)» (код 2.6), а также гостиниц, в которых более 10% номеров/апартаментов имеют зоны, предназначенные для приготовления пищи, соответствующие СП 54.13330.2016 «СНиП 31-01-2003 Здания жилые многоквартирные», объектами обслуживания жилой застройки с кодами 3.4.1 (поликлиники) и 3.5.1 (детские сады, школы), определяется Градостроительной комиссией Санкт-Петербурга в соответствии с постановлением Правительства Санкт-Петербурга от 24.05.2021 №314.*

**2.1. Реквизиты акта органа государственной власти субъекта Российской Федерации, органа местного самоуправления, содержащего градостроительный регламент либо реквизиты акта федерального органа государственной власти, органа государственной власти субъекта Российской Федерации, органа местного самоуправления, иной организации, определяющего в соответствии с федеральными законами порядок использования земельного участка, на который действие градостроительного регламента не распространяется или для которого градостроительный регламент не устанавливается**

Постановление Правительства Санкт-Петербурга от 21.06.2016 №524 «О правилах землепользования и застройки Санкт-Петербурга» (везде и далее - Правила).

## 2.2. Информация о видах разрешенного использования земельного участка <sup>98</sup>

<i>Код</i>	<i>Вид использования</i>
<b>ОСНОВНЫЕ ВИДЫ РАЗРЕШЕННОГО ИСПОЛЬЗОВАНИЯ ЗЕМЕЛЬНОГО УЧАСТКА</b>	
2.5	Среднеэтажная жилая застройка
2.6	Многоэтажная жилая застройка (высотная застройка)
2.7.1	Хранение автотранспорта
3.1.1	Предоставление коммунальных услуг
3.1.2	Административные здания организаций, обеспечивающих предоставление коммунальных услуг
3.2.1	Дома социального обслуживания<*>
3.2.2	Оказание социальной помощи населению<*>
3.2.3	Оказание услуг связи<*>
3.2.4	Общежития<*>
3.3	Бытовое обслуживание<*>
3.4.1	Амбулаторно-поликлиническое обслуживание
3.4.2	Стационарное медицинское обслуживание<*>
3.5.1	Дошкольное, начальное и среднее общее образование
3.6.1	Объекты культурно-досуговой деятельности<*>
3.8.1	Государственное управление
3.10.1	Амбулаторное ветеринарное обслуживание<*>
4.3	Рынки<*> <***>
4.4	Магазины<*>
4.5	Банковская и страховая деятельность<*> <***>
4.6	Общественное питание<*> <***>
4.9	Служебные гаражи
5.1.1	Обеспечение спортивно-зрелищных мероприятий
5.1.2	Обеспечение занятий спортом в помещениях
5.1.3	Площадки для занятий спортом
5.1.4	Оборудованные площадки для занятий спортом
6.8	Связь<*>
7.6	Внеуличный транспорт
8.3	Обеспечение внутреннего правопорядка
12.0.1	Улично-дорожная сеть
12.0.2	Благоустройство территории
<b>УСЛОВНО РАЗРЕШЕННЫЕ ВИДЫ ИСПОЛЬЗОВАНИЯ ЗЕМЕЛЬНОГО УЧАСТКА</b>	
3.7.1	Осуществление религиозных обрядов<*>
3.7.2	Религиозное управление и образование<*>
4.7	Гостиничное обслуживание<*>
4.9.1.1	Заправка транспортных средств<*>
4.9.1.2	Обеспечение дорожного отдыха<*>
4.9.1.3	Автомобильные мойки<*>
4.9.1.4	Ремонт автомобилей<*>

В соответствии с заявлением на земельном участке планируется строительство. Предполагаемый вид использования: дошкольное, начальное и среднее общее образование.

*Заключение о согласовании архитектурно-градостроительного облика объекта жилого комплекса от 01.09.2021 № 01-21-5-28255/21 (многоквартирные жилые дома со встроенными помещениями, встроенно-пристроенным дошкольным образовательным учреждением на 140 мест и встроенно-пристроенной подземной автостоянкой) по адресу: Санкт-Петербург, Кубинская улица, дом 76, корпус 4, литера П; корпус 4, литера Д; корпус 3, литера А; корпус 4, литера В, корпус 5, литера В; корпус 6, литера О1; корпус 8, литера К, на земельных участках с кадастровыми номерами 78:14:0007558:34, 78:14:0007558:35, 78:14:0007558:33, 78:14:0007558:14, 78:14:0007558:25, 78:14:0007558:3272, 78:14:0007558:3273, 78:14:0007558:3274, 78:14:0007558:26.*

<\*> могут размещаться только на земельных участках, примыкающих к красным линиям и (или) улицам, дорогам, площадям, проездам, набережным, бульварам, за исключением внутриквартальных проездов, при отсутствии норм законодательства, запрещающих их размещение.

<\*\*\*> относятся к основным видам разрешенного использования при условии, что общая площадь объектов указанных видов использования на соответствующих земельных участках не превышает 1500 кв. м. В случае если общая площадь объектов указанных видов использования на соответствующих земельных участках превышает 1500 кв. м, то вид разрешенного использования относится к условно разрешенным видам использования.

Использование земельного участка и (или) объекта капитального строительства с условно разрешенным видом использования допускается после предоставления разрешения на условно разрешенный вид использования земельного участка или объекта капитального строительства в порядке, предусмотренном статьей 39 Градостроительного кодекса Российской Федерации, с учетом законодательства Санкт-Петербурга.

Часть площади земельного участка, занимаемая объектами с условно разрешенными видами использования, с относящимся к ним озеленением, местами для стоянки (размещения) индивидуального автотранспорта, иными параметрами разрешенного строительства, необходимыми в соответствии с действующим законодательством элементами инженерного обеспечения и благоустройства, не должна превышать 50% от общей площади соответствующего земельного участка.

Суммарная площадь частей земельных участков, занимаемых объектами с условно разрешенными видами использования, не должна превышать 50% от общей площади соответствующей территориальной зоны.

В случае если на земельном участке размещаются объекты капитального строительства с условно разрешенным и основным видами разрешенного использования, расчет предельных параметров разрешенного строительства, реконструкции объектов капитального строительства для объекта капитального строительства с основным видом разрешенного использования осуществляется применительно к части земельного участка, занимаемой таким объектом капитального строительства.

При обосновании размещения объектов с условно разрешенным видом использования в составе утвержденной документации по планировке территории, такие объекты с относящимся к ним озеленением, местами для стоянки (размещения) индивидуального автотранспорта, иными параметрами разрешенного строительства, необходимыми в соответствии с действующим законодательством элементами инженерного обеспечения и благоустройства могут быть размещены на 100 % площади соответствующего земельного участка при соблюдении абзаца третьего настоящего пункта.

Использование земельного участка или объекта капитального строительства осуществляется без разрешения на условно разрешенный вид использования земельного участка или объекта капитального строительства в случае, если:

условно разрешенный вид использования земельного участка учтен в составе документации по планировке территории и на момент ее утверждения в соответствии с



градостроительным регламентом соответствующей территориальной зоны являлся основным видом разрешенного использования;

на земельном участке расположен объект капитального строительства и на дату выдачи разрешения на строительство указанного объекта градостроительным регламентом соответствующей территориальной зоны вид разрешенного использования такого объекта относился к основным видам разрешенного использования.

## **ВСПОМОГАТЕЛЬНЫЕ ВИДЫ РАЗРЕШЕННОГО ИСПОЛЬЗОВАНИЯ ЗЕМЕЛЬНОГО УЧАСТКА:**

1. Дополнительно по отношению к основным видам разрешенного использования и условно разрешенным видам использования земельных участков и объектов капитального строительства и только совместно с ними могут применяться вспомогательные виды разрешенного использования, в случае, если объекты, относящиеся к вспомогательным видам разрешенного использования, связаны, в том числе технологически, с объектами, относящимися к основным и(или) условно разрешенным видам использования, и обеспечивают использование объектов, относящихся к основным и(или) условно разрешенным видам использования.

Вспомогательные виды разрешенного использования выбираются при соблюдении строительных, экологических, санитарно-гигиенических, противопожарных и иных правил, нормативов из числа:

основных видов разрешенного использования, установленных градостроительным регламентом соответствующей территориальной зоны, в случае, если площадь помещений зданий, строений и сооружений, занимаемых объектами вспомогательных видов разрешенного использования, не превышает 700 кв. м;

условно разрешенных видов использования, установленных градостроительным регламентом соответствующей территориальной зоны (за исключением видов разрешенного использования, предусмотренных кодами 2.1, 2.1.1, 2.2, 2.3, 2.5, 2.6), при соблюдении одного из следующих условий:

1.1. Суммарная доля площади помещений зданий, строений и сооружений, занимаемых объектами вспомогательных видов разрешенного использования, расположенных на одном земельном участке, не должна превышать 30% общей площади помещений зданий, строений и сооружений на данном земельном участке, включая подземную часть, за исключением случаев, предусмотренных в пункте 2 настоящего раздела.

1.2. Часть площади земельного участка, занимаемая отдельно стоящими объектами вспомогательных видов разрешенного использования, с относящимся к ним озеленением, местами для стоянки (размещения) индивидуального автотранспорта, иными параметрами разрешенного строительства, необходимыми в соответствии с действующим законодательством элементами инженерного обеспечения и благоустройства, не должна превышать 15% общей площади соответствующего земельного участка, за исключением случаев, предусмотренных в пункте 2 настоящего раздела.

Для видов объектов, относящихся к видам разрешенного использования "обеспечение спортивно-зрелищных мероприятий" (код 5.1.1), "обеспечение занятий спортом в помещениях" (код 5.1.2), "площадки для занятий спортом" (код 5.1.3), "оборудованные площадки для занятий спортом" (код 5.1.4), "водный спорт" (код 5.1.5), "авиационный спорт" (код 5.1.6), "спортивные базы" (код 5.1.7), указанный показатель не должен превышать 10% от общей площади земельного участка.

2. В границах территориальных зон Т1Ж1, Т1Ж2-1, Т1Ж2-2 для видов разрешенного использования "для индивидуального жилищного строительства" (код 2.1) и "ведение садоводства" (код 13.2) вспомогательные виды разрешенного использования из числа условно разрешенных видов использования, установленных градостроительными регламентами указанных территориальных зон, могут применяться при соблюдении следующих условий:

2.1. Суммарная доля площади помещений зданий, строений и сооружений, занимаемых объектами вспомогательных видов разрешенного использования, расположенных на одном

земельном участке, не должна превышать 40% общей площади помещений зданий, строений и сооружений на данном земельном участке, включая подземную часть.

2.2. Часть площади земельного участка, занимаемая объектами вспомогательных видов разрешенного использования, не должна превышать 35% общей площади соответствующего земельного участка, а также относящимся к ним озеленением, местами для стоянки (размещения) индивидуального автотранспорта, иными необходимыми в соответствии с действующим законодательством элементами инженерно-технического обеспечения и благоустройства.

3. Соблюдение условий, предусмотренных в пунктах 1 и 2 настоящего раздела, в случае размещения объектов основных и(или) условно разрешенных видов использования одновременно с вспомогательными видами разрешенного использования должно быть подтверждено в составе проектной документации.

Соблюдение условий, предусмотренных в пунктах 1 и 2 настоящего раздела, в иных случаях обеспечивается лицом, осуществляющим строительство.

4. Расчет озеленения земельного участка в целях размещения объектов вспомогательных видов разрешенного использования осуществляется в соответствии с пунктом 1.9.7 раздела 1 Приложения №7 к Правилам.

**2.3. Предельные (минимальные и (или) максимальные) размеры земельного участка и предельные параметры разрешенного строительства, реконструкции объекта капитального строительства, установленные градостроительным регламентом для территориальной зоны, в которой расположен земельный участок:**

Предельные (минимальные и (или) максимальные) размеры земельных участков, в том числе их площадь			Минимальные отступы от границ земельного участка в целях определения мест допустимого размещения зданий, строений, сооружений, за пределами которых запрещено строительство зданий, строений, сооружений	Предельное количество этажей и (или) предельная высота зданий, строений, сооружений	Максимальный процент застройки в границах земельного участка, определяемый как отношение суммарной площади земельного участка, которая может быть застроена, ко всей площади земельного участка	Требования к архитектурным решениям объектов капитального строительства, расположенным в границах территории исторического поселения федерального или регионального значения	Иные показатели
1	2	3	4	5	6	7	8
Длина, м	Ширина, м	Площадь, м <sup>2</sup> или га					
Без ограничений, См. п.13 настоящего подраздела	Без ограничений, См. п.13 настоящего подраздела	См. п.1, п.13 настоящего подраздела	См. п.3 настоящего подраздела	См. п.5, п.6, настоящего подраздела.	Без ограничений, См. п.13 настоящего подраздела	-	См. п.2, п.4, п.7 - п.12 настоящего подраздела

1. Минимальная площадь земельных участков устанавливается в соответствии с пунктом 1.4.2 раздела 1 Приложения №7 к Правилам:

Предельный размер земельного участка не может быть менее площади, занимаемой существующим или размещаемым в его границах объектом капитального строительства и обеспечивающей соблюдение установленных Правилами предельных параметров разрешенного строительства, реконструкции объектов капитального строительства, в том числе минимальной доли озеленения земельных участков, минимального количества мест для стоянки (размещения) индивидуального автотранспорта в границах земельного участка, а также соблюдение строительных, экологических, санитарно-гигиенических, противопожарных и иных правил, нормативов.

2. Максимальное значение коэффициента использования территории устанавливается в соответствии с пунктами 1.5.1 - 1.5.7 раздела 1 Приложения №7 к Правилам.

3. Минимальные отступы зданий, строений, сооружений от границ земельного участка устанавливаются в соответствии с пунктами 1.6.1 - 1.6.6 раздела 1 Приложения №7 к Правилам:

3.1. Минимальные отступы стен зданий, строений и сооружений без окон и иных светопрозрачных конструкций, обеспечивающих соблюдение санитарных требований, дверных и иных проемов от границ земельных участков - 0 м.

3.2. Минимальные отступы стен зданий, строений и сооружений с окнами, иными светопрозрачными конструкциями, обеспечивающими соблюдение санитарных требований, дверными и иными проемами от границ земельных участков определяются следующим образом:

по границам смежных земельных участков или по границам территорий, на которых

земельные участки не образованы, не менее 10<sup>3</sup> м;

в случае если земельный участок является смежным с территориями (земельными участками), расположенными в границах территориальных зон, градостроительными регламентами которых не установлены виды разрешенного использования, предусматривающие размещение объектов капитального строительства, минимальный отступ от границ такого земельного участка не менее 3 м.

3.3. Минимальные отступы от границ земельных участков стен зданий, строений и сооружений по границам земельных участков, совпадающих с улицами и (или) красными линиями указанных улиц, устанавливаются:

для жилых домов с квартирами на первом этаже, выходящими на магистральные улицы, - 6 м.

для жилых домов с квартирами на первом этаже, выходящими на прочие улицы, - 3 м.

для прочих зданий - 0 м.

3.4. Минимальные отступы от границ земельных участков стен зданий, строений и сооружений, совпадающих с внутриквартальными проездами и (или) красными линиями указанных проездов, определяются по следующей формуле:

$L \text{ отступа} = 10 - L \text{ проезда} / 2$ ,

где:

L проезда - ширина проезда и (или) ширина проезда в красных линиях в метрах,

L отступа - величина отступа от внутриквартального проезда и (или) внутриквартального проезда в красных линиях в метрах.

В случае если в результате расчета величина отступа составляет 0 метров или имеет отрицательное значение, размещение зданий, строений, сооружений допускается с отступом от границ земельного участка - 0 м.

Для целей применения настоящего пункта ширина проезда определяется на основании топографической карты-схемы со сроком выполнения не позднее трех лет на дату расчета, содержащейся в проектной документации, либо на основании красных линий, утвержденных в установленном порядке.

Требования пунктов 3.1. - 3.4. настоящего раздела не применяются в случае реконструкции зданий, строений и сооружений без изменения местоположения объекта капитального строительства в границах земельного участка (в границах существующего фундамента) при условии соблюдения иных предельных параметров разрешенного строительства, реконструкции объектов капитального строительства, установленных Правилами.

4. Максимальные выступы за красную линию (за исключением красных линий внутриквартальных проездов) частей зданий, строений и сооружений допускаются в отношении балконов, эркеров, козырьков и выше 3,5 м от поверхности земли. При этом суммарная ширина всех эркеров в каждом этаже не должна превышать 30% ширины фасада здания, выходящего на красную линию, в этом этаже.

5. Максимальное количество этажей надземной части зданий, строений, сооружений на земельном участке не устанавливается.

6. Максимальная высота зданий, строений, сооружений на земельном участке устанавливается в соответствии с пунктами 1.8.1 - 1.8.7 раздела 1 Приложения №7 к Правилам.

При определении максимальной высоты зданий, строений и сооружений не учитываются антенны, молниеотводы и другие инженерные устройства, не оказывающие влияния на безопасность здания, строения, сооружения и не перечисленные во втором, четвертом и пятом абзацах пункта 1.8.6.1 раздела 1 Приложения №7 к Правилам, а также во втором, третьем и восьмом абзацах пункта 1.8.6.2 раздела 1 Приложения №7 к Правилам в составе инженерного оборудования.

Максимальная высота промышленных дымовых труб, дымовых труб котельных, за

исключением инженерного оборудования,<sup>104</sup> предусмотренного в пунктах 1.8.6.1 и 1.8.6.2 раздела 1 Приложения №7 к Правилам, вытяжных башен, градирен с несущими стволами из кирпича, железобетона, металла и композиционных материалов, обеспечивающих эффективное рассеивание дымовых газов различной температуры, влажности и агрессивности до допустимых действующими гигиеническими нормами пределов концентрации на уровне земли в соответствии с требованиями экологии, необходимым разряжением на уровне ввода газохода и (или) требованиями безопасности полетов воздушного транспорта, в градостроительных регламентах не устанавливается.

Для целей применения настоящего пункта под промышленными дымовыми трубами, вытяжными башнями, градирнями понимаются высотные сооружения промышленных предприятий, предусмотренные СП 43.13330.2012 «СНиП 2.09.03-85 «Сооружения промышленных предприятий».

Максимальная высота зданий, строений и сооружений – 40/43/75 м:

40 – максимальная высота зданий, строений и сооружений, расположенных по фронту застройки и в глубине квартала, в метрах по вертикали относительно дневной поверхности земли до наивысшей отметки конструктивного элемента здания, строения, сооружения (парапета плоской кровли, карниза, конька или фронтона скатной крыши, купола, башни, шпиля), включая инженерное оборудование, выполненное в капитальных конструкциях (вентиляционные шахты (камеры), дымовые трубы, машинные помещения лифтов, крышные котельные), а также выходы на кровлю, отклонение от которой допускается при наличии условий, установленных частью 1 статьи 40 Градостроительного кодекса Российской Федерации.

43 – максимальная высота зданий, строений и сооружений, расположенных по фронту застройки и в глубине квартала, в метрах по вертикали относительно дневной поверхности земли до наивысшей отметки конструктивного элемента здания, строения, сооружения для размещения инженерного оборудования, выполненного в капитальных конструкциях (вентиляционные шахты (камеры), дымовые трубы, машинные помещения лифтов, крышные котельные), а также выходов на кровлю.

Применение данной высоты (43 м) допускается исключительно для размещения объектов, указанных в предыдущем абзаце при одновременном соблюдении следующих условий:

суммарная доля площади занимаемой объектами, указанными в абзаце третьем настоящего пункта, составляет не более 25% от площади кровли (крыши) здания, строения, сооружения;

высота указанных объектов определяется от высоты 40 м.

Отклонение от данной высоты (43 м) не допускается.

75 – максимальная высота зданий, строений и сооружений, расположенных по фронту застройки и в глубине квартала, в метрах по вертикали относительно дневной поверхности земли до наивысшей отметки конструктивного элемента здания, строения, сооружения (парапета плоской кровли, карниза, конька или фронтона скатной крыши, купола, башни, шпиля), включая инженерное оборудование, выполненное в капитальных конструкциях (вентиляционные шахты (камеры), дымовые трубы, машинные помещения лифтов, крышные котельные), выходы на кровлю, отклонение до которой допускается при наличии условий, установленных частью 1 статьи 40 Градостроительного кодекса Российской Федерации.

При этом данное значение максимальной высоты (75 м) зданий, строений и сооружений, является предельным для отклонения.

7. Максимальная общая площадь объектов капитального строительства не жилого назначения на земельных участках не устанавливается. Общая площадь объектов капитального строительства не жилого назначения, относящихся к условно разрешенным видам использования, устанавливается в разрешении на условно разрешенный вид использования, выдаваемом в порядке, установленном действующим законодательством.

8. Максимальный класс опасности (в соответствии с санитарно-эпидемиологическими

правилами) объектов капитального строительства, размещаемых на земельном участке, - V.

9. Минимальная площадь озеленения земельного участка устанавливается в соответствии с пунктами 1.9.1 - 1.9.10 раздела 1 Приложения №7 к Правилам.

10. Минимальное количество мест для стоянки (размещения) индивидуального автотранспорта на земельных участках устанавливается в соответствии с пунктами 1.10.1 - 1.10.9 раздела 1 Приложения №7 к Правилам.

11. Минимальное количество мест на погрузочно-разгрузочных площадках на земельном участке устанавливается в соответствии с пунктами 1.11.1 - 1.11.3 раздела 1 Приложения №7 к Правилам.

12. Минимальное количество мест для хранения велосипедного транспорта на земельном участке устанавливается в соответствии с пунктами 1.13.1 - 1.13.5 раздела 1 Приложения №7 к Правилам.

13. Максимальный размер земельных участков, в том числе их площадь, и максимальный процент застройки в границах земельного участка не подлежит установлению.

**2.4. Требования к назначению, параметрам и размещению объекта капитального строительства на земельном участке, на который действие градостроительного регламента не распространяется или для которого градостроительный регламент не устанавливается (за исключением случая, предусмотренного пунктом 7.1 части 3 статьи 57.3 Градостроительного кодекса Российской Федерации):**

			Требования к параметрам объекта капитального строительства			Требования к размещению объектов капитального строительства	
			Предельное количество этажей и (или) предельная высота зданий, сооружений	Максимальный процент застройки в границах земельного участка, определяемый как отношение суммарной площади земельного участка, которая может быть застроена, ко всей площади земельного участка	Иные требования к параметрам объекта капитального строительства	Минимальные отступы от границ земельного участка в целях определения мест допустимого размещения зданий, сооружений, за пределами которых запрещено строительство зданий, сооружений	Иные требования к размещению объектов капитального строительства
1	2	3	4	5	6	7	8
Причины отнесения земельного участка к виду земельного участка, на который действие градостроительного регламента не распространяется или для которого градостроительный регламент не устанавливается	Реквизиты акта, регулирующего использование земельного участка	Требования к использованию земельного участка					
-	-	-	-	-	-	-	-

**2.5. Предельные параметры разрешенного строительства, реконструкции объекта капитального строительства, установленные положением об особо охраняемых природных территориях, в случае выдачи градостроительного плана земельного участка в отношении земельного участка, расположенного в границах особо охраняемой природной территории:**

Причины отнесения земельного участка к виду земельного участка для которого градостроительный регламент не устанавливается	Реквизиты Положения об особо охраняемой природной территории	Реквизиты утвержденной документации по планировке территории	Зонирование особо охраняемой природной территории (да/нет)								
			Функциональная зона	Виды разрешенного использования земельного участка		Требования к параметрам объекта капитального строительства			Требования к размещению объектов капитального строительства		
				Основные виды разрешенного использования	Вспомогательные виды разрешенного использования	Предельное количество этажей и (или) предельная высота зданий, строений, сооружений	Максимальный процент застройки в границах земельного участка, определяемый как отношение суммарной площади земельного участка, которая может быть застроена, ко всей площади земельного участка	Иные требования к параметрам объекта капитального строительства	Минимальные отступы от границ земельного участка в целях определения мест допустимого размещения зданий, строений, сооружений, за пределами которых запрещено строительство зданий, строений, сооружений	Иные требования к размещению объектов капитального строительства	
1	2	3	4	5	6	7	8	9	10	11	
-	-	-	-	-	-	-	-	-	-	-	-

### 3. Информация о расположенных в границах земельного участка объектах капитального строительства и объектах культурного наследия

#### 3.1. Объекты капитального строительства

<p>№ <u>1</u></p> <p>(согласно чертежу(ам) градостроительного плана)</p> <p>инвентаризационный или кадастровый номер: <u>78:14:0007558:3010</u></p>	<p>нежилое здание - гараж и административное строение; количество этажей - 2, в том числе подземных - 0; площадь - 2541.6 кв.м; год ввода в эксплуатацию по завершении строительства - 1976; высота - данные отсутствуют; площадь застройки - данные отсутствуют.</p> <p>(назначение объекта капитального строительства, этажность, высотность, общая площадь, площадь застройки)</p>
<p>№ <u>2</u></p> <p>(согласно чертежу(ам) градостроительного плана)</p> <p>инвентаризационный или кадастровый номер: <u>78:14:0007558:3016</u></p>	<p>нежилое здание - аккумуляторная; количество этажей - 1, в том числе подземных - 0; площадь - 175.4 кв.м; год ввода в эксплуатацию по завершении строительства - 1990; высота - данные отсутствуют; площадь застройки - данные отсутствуют.</p> <p>(назначение объекта капитального строительства, этажность, высотность, общая площадь, площадь застройки)</p>
<p>№ <u>3</u></p> <p>(согласно чертежу(ам) градостроительного плана)</p> <p>инвентаризационный или кадастровый номер: <u>78:14:0007558:3019</u></p>	<p>нежилое здание - здание текстильного производства; количество этажей - 1, в том числе подземных - 0; площадь - 616.4 кв.м; год ввода в эксплуатацию по завершении строительства - 2010; высота - данные отсутствуют; площадь застройки - данные отсутствуют.</p> <p>(назначение объекта капитального строительства, этажность, высотность, общая площадь, площадь застройки)</p>
<p>№ <u>4</u></p> <p>(согласно чертежу(ам) градостроительного плана)</p> <p>инвентаризационный или кадастровый номер: <u>78:14:0007558:3020</u></p>	<p>нежилое здание - склад; количество этажей - 2, в том числе подземных - 0; площадь - 2512.8 кв.м; год ввода в эксплуатацию по завершении строительства - 1976; высота - данные отсутствуют; площадь застройки - данные отсутствуют.</p> <p>(назначение объекта капитального строительства, этажность, высотность, общая площадь, площадь застройки)</p>
<p>№ <u>5</u></p> <p>(согласно чертежу(ам) градостроительного плана)</p>	<p>нежилое здание - здание текстильного производства; количество этажей - 2, в том числе подземных - 0; площадь - 1123.3 кв.м; год ввода в эксплуатацию по завершении строительства - 2012; высота - данные отсутствуют; площадь застройки - данные отсутствуют.</p> <p>(назначение объекта капитального строительства, этажность, высотность, общая площадь, площадь застройки)</p>



инвентаризационный или кадастровый номер:<sup>108</sup> 78:14:0007558:3250

№	6	,	нежилое здание; количество этажей - 1; площадь – 81,7 кв.м; год ввода в эксплуатацию по завершении строительства - 1963; высота - данные отсутствуют; площадь застройки - данные отсутствуют.
---	---	---	---

(согласно чертежу(ам)  
градостроительного плана)

(назначение объекта капитального строительства, этажность,  
высотность, общая площадь, площадь застройки)

инвентаризационный или кадастровый номер: 78:14:0007558:3217

### **3.2. Объекты, включенные в единый государственный реестр объектов культурного наследия (памятников истории и культуры) народов Российской Федерации**

Не имеется

**4. Информация о расчетных показателях минимально допустимого уровня обеспеченности территории объектами коммунальной, транспортной, социальной инфраструктур и расчетных показателях максимально допустимого уровня территориальной доступности указанных объектов для населения в случае, если земельный участок расположен в границах территории, в отношении которой предусматривается осуществление деятельности по комплексному развитию территории:**

Не заполняется

**5. Информация об ограничениях использования земельного участка, в том числе если земельный участок полностью или частично расположен в границах зон с особыми условиями использования территорий**

1. Право прохода и проезда (78:14:0007558:8108/1):

Земельный участок частично расположен в границах зоны, площадь земельного участка, покрываемая зоной, составляет 753 кв.м.

2. Охранная зона сетей связи и сооружений связи (78:14:0007558:8108/2):

Земельный участок частично расположен в границах зоны с особыми условиями использования территории, площадь земельного участка, покрываемая зоной с особыми условиями использования территории, составляет 7 кв.м.

Строительство в охранных зонах сетей инженерных коммуникаций (или вынос сетей) возможно по согласованию с владельцами этих сетей.

3. Охранная зона сетей связи и сооружений связи (78:14:0007558:8108/3):

Земельный участок частично расположен в границах зоны с особыми условиями использования территории, площадь земельного участка, покрываемая зоной с особыми условиями использования территории, составляет 7 кв.м.

Строительство в охранных зонах сетей инженерных коммуникаций (или вынос сетей) возможно по согласованию с владельцами этих сетей.

4. Охранная зона подземных кабельных линий электропередачи (78:14:0007558:8108/4):

Земельный участок частично расположен в границах зоны с особыми условиями использования территории, площадь земельного участка, покрываемая зоной с особыми условиями использования территории, составляет 6 кв.м.

Строительство в охранных зонах сетей инженерных коммуникаций (или вынос сетей) возможно

5. Охранная зона сетей связи и сооружений связи (78:14:0007558:8108/5):

Земельный участок частично расположен в границах зоны с особыми условиями использования территории, площадь земельного участка, покрываемая зоной с особыми условиями использования территории, составляет 97 кв.м.

Строительство в охранных зонах сетей инженерных коммуникаций (или вынос сетей) возможно по согласованию с владельцами этих сетей.

6. Охранная зона подземных кабельных линий электропередачи (78:14:0007558:8108/6):

Земельный участок частично расположен в границах зоны с особыми условиями использования территории, площадь земельного участка, покрываемая зоной с особыми условиями использования территории, составляет 9 кв.м.

Строительство в охранных зонах сетей инженерных коммуникаций (или вынос сетей) возможно по согласованию с владельцами этих сетей.

7. Охранная зона подземных кабельных линий электропередачи (78:14:0007558:8108/7):

Земельный участок частично расположен в границах зоны с особыми условиями использования территории, площадь земельного участка, покрываемая зоной с особыми условиями использования территории, составляет 15 кв.м.

Строительство в охранных зонах сетей инженерных коммуникаций (или вынос сетей) возможно по согласованию с владельцами этих сетей.

8. Охранная зона водопроводных сетей (78:14:0007558:8108/8):

Земельный участок частично расположен в границах зоны с особыми условиями использования территории, площадь земельного участка, покрываемая зоной с особыми условиями использования территории, составляет 89 кв.м.

Строительство в охранных зонах сетей инженерных коммуникаций (или вынос сетей) возможно по согласованию с владельцами этих сетей.

9. Охранная зона канализационных сетей (78:14:0007558:8108/9):

Земельный участок частично расположен в границах зоны с особыми условиями использования территории, площадь земельного участка, покрываемая зоной с особыми условиями использования территории, составляет 8 кв.м.

Строительство в охранных зонах сетей инженерных коммуникаций (или вынос сетей) возможно по согласованию с владельцами этих сетей.

10. Право прохода и проезда (78:14:0007558:8108/10):

Земельный участок частично расположен в границах зоны, площадь земельного участка, покрываемая зоной, составляет 795 кв.м.

11. Приаэродромная территория аэродрома Санкт-Петербург (Пулково) (подзона №3):

Земельный участок полностью расположен в границах зоны с особыми условиями использования территории.

Ограничения прав на земельный участок предусмотрены приказом Федерального агентства воздушного транспорта (РОСАВИАЦИЯ) Министерства транспорта Российской Федерации от 23.12.2021 №985-П "Об установлении приаэродромной территории аэродрома Санкт-Петербург (Пулково)".

Ограничения использования объектов недвижимости и осуществления деятельности: запрещается размещать объекты, высота которых превышает ограничения, установленные уполномоченным Правительством РФ федеральным органом исполнительной власти при установлении соответствующей приаэродромной территории.

- 110
12. Приаэродромная территория аэродрома Санкт-Петербург (Пулково) (подзона №4):  
Земельный участок полностью расположен в границах зоны с особыми условиями использования территории.  
Ограничения прав на земельный участок предусмотрены приказом Федерального агентства воздушного транспорта (РОСАВИАЦИЯ) Министерства транспорта Российской Федерации от 23.12.2021 №985-П "Об установлении приаэродромной территории аэродрома Санкт-Петербург (Пулково)".  
Ограничения использования объектов недвижимости и осуществления деятельности: запрещается размещать объекты, создающие помехи в работе наземных объектов средств и систем обслуживания воздушного движения, навигации, посадки и связи, предназначенных для организации воздушного движения и расположенных вне первой подзоны.
13. Приаэродромная территория аэродрома Санкт-Петербург (Пулково) (подзона №5):  
Земельный участок полностью расположен в границах зоны с особыми условиями использования территории.  
Ограничения прав на земельный участок предусмотрены приказом Федерального агентства воздушного транспорта (РОСАВИАЦИЯ) Министерства транспорта Российской Федерации от 23.12.2021 №985-П "Об установлении приаэродромной территории аэродрома Санкт-Петербург (Пулково)".  
Ограничения использования объектов недвижимости и осуществления деятельности: запрещается размещать опасные производственные объекты, определенные Федеральным законом "О промышленной безопасности опасных производственных объектов", функционирование которых может повлиять на безопасность полетов воздушных судов.
14. Приаэродромная территория аэродрома Санкт-Петербург (Пулково) (подзона №6):  
Земельный участок полностью расположен в границах зоны с особыми условиями использования территории.  
Ограничения прав на земельный участок предусмотрены приказом Федерального агентства воздушного транспорта (РОСАВИАЦИЯ) Министерства транспорта Российской Федерации от 23.12.2021 №985-П "Об установлении приаэродромной территории аэродрома Санкт-Петербург (Пулково)".  
Ограничения использования объектов недвижимости и осуществления деятельности: запрещается размещать объекты, способствующие привлечению и массовому скоплению птиц.
15. Охранная зона сетей связи и сооружений связи:  
Земельный участок частично расположен в границах зоны с особыми условиями использования территории.  
Строительство в охранных зонах сетей инженерных коммуникаций (или вынос сетей) возможно по согласованию с владельцами этих сетей.
16. Охранная зона канализационных сетей:  
Земельный участок частично расположен в границах зоны с особыми условиями использования территории.  
Строительство в охранных зонах сетей инженерных коммуникаций (или вынос сетей) возможно по согласованию с владельцами этих сетей.
17. Охранная зона подземных кабельных линий электропередачи:  
Земельный участок частично расположен в границах зоны с особыми условиями использования территории.  
Строительство в охранных зонах сетей инженерных коммуникаций (или вынос сетей) возможно по согласованию с владельцами этих сетей.
18. Охранная зона подстанций и других электротехнических сооружений:

Земельный участок частично расположен в <sup>111</sup> границах зоны с особыми условиями использования территории.

Строительство в охранных зонах сетей инженерных коммуникаций (или вынос сетей) возможно по согласованию с владельцами этих сетей.

## 6. Информация о границах зон с особыми условиями использования территорий, если земельный участок полностью или частично расположен в границах таких зон:

Наименование зоны с особыми условиями использования территории с указанием объекта, в отношении которого установлена такая зона	Перечень координат характерных точек в системе координат, используемой для ведения Единого государственного реестра недвижимости		
	Обозначение (номер) характерной точки	X	Y
Право прохода и проезда (78:14:0007558:8108/1)	1-35	см. таблицу координат	см. таблицу координат
Охранная зона сетей связи и сооружений связи (78:14:0007558:8108/2)	1-37	см. таблицу координат	см. таблицу координат
Охранная зона сетей связи и сооружений связи (78:14:0007558:8108/3)	1-40	см. таблицу координат	см. таблицу координат
Охранная зона подземных кабельных линий электропередачи (78:14:0007558:8108/4)	1-22	см. таблицу координат	см. таблицу координат
Охранная зона сетей связи и сооружений связи (78:14:0007558:8108/5)	1-14	см. таблицу координат	см. таблицу координат
Охранная зона подземных кабельных линий электропередачи (78:14:0007558:8108/6)	1-12	см. таблицу координат	см. таблицу координат
Охранная зона подземных кабельных линий электропередачи (78:14:0007558:8108/7)	1-8	см. таблицу координат	см. таблицу координат
Охранная зона водопроводных сетей (78:14:0007558:8108/8)	1-21	см. таблицу координат	см. таблицу координат
Охранная зона канализационных сетей (78:14:0007558:8108/9)	1-6	см. таблицу координат	см. таблицу координат
Право прохода и проезда (78:14:0007558:8108/10)	1-8	см. таблицу координат	см. таблицу координат
Приаэродромная территория аэродрома Санкт-Петербург (Пулково) (подзона №3)	-	-	-
Приаэродромная территория аэродрома Санкт-Петербург (Пулково) (подзона №4)	-	-	-
Приаэродромная территория аэродрома Санкт-Петербург (Пулково) (подзона №5)	-	-	-
Приаэродромная территория аэродрома Санкт-Петербург (Пулково) (подзона №6)	-	-	-
Охранная зона сетей связи и сооружений связи	-	-	-
Охранная зона канализационных сетей	-	-	-
Охранная зона подземных кабельных линий электропередачи	-	-	-
Охранная зона подстанций и других электротехнических сооружений	-	-	-

## 7. Информация о границах публичных сервитутов

Информация отсутствует

**8. Номер и (или) наименование элемента планировочной структуры, в границах которого расположен земельный участок**

-

**9. Информация о возможности подключения (технологического присоединения) объектов капитального строительства к сетям инженерно-технического обеспечения (за исключением сетей электроснабжения), определяемая с учетом программ комплексного развития систем коммунальной инфраструктуры поселения, муниципального округа, городского округа (при их наличии), в состав которой входят сведения о максимальной нагрузке в возможных точках подключения (технологического присоединения) к таким сетям, а также сведения об организации, представившей данную информацию**

1. ГУП "Водоканал Санкт-Петербурга", информация о возможности подключения (технологического присоединения) планируемого к строительству или реконструкции объекта капитального строительства к сетям водоснабжения, водоотведения от 16.06.2022 № ИСХ-07684/48:

- Водоснабжение: подача воды питьевого качества из системы коммунального водоснабжения (максимальная подключаемая нагрузка) общим расходом 0,83 куб.м/час (20,0 куб.м/сут); Точка подключения на границе земельного участка.
- Водоотведение: сброс бытовых сточных вод (максимальная подключаемая нагрузка) общим расходом 2,08 куб.м/час (50,0 куб.м/сут), а также поверхностных сточных вод с кровли и прилегающей территории и дренажных вод (максимальная подключаемая нагрузка) общим расходом 8,559 куб.м/час.

**10. Реквизиты нормативных правовых актов субъекта Российской Федерации, муниципальных правовых актов, устанавливающих требования к благоустройству территории**

Закон Санкт-Петербурга «О благоустройстве в Санкт-Петербурге» от 25.12.2015 №891-180.

**11. Информация о красных линиях:**

Обозначение (номер) характерной точки	Перечень координат характерных точек в системе координат, используемой для ведения Единого государственного реестра недвижимости	
	X	Y
-	-	-

Материалы и результаты инженерных изысканий на дату выдачи ГПЗУ отсутствуют (или содержат сведения, отнесенные федеральными законами к категории ограниченного доступа).

## Сведения о характерных точках границы земельного участка.

Обозначение (номер) характерной точки	Перечень координат характерных точек в системе координат, используемой для ведения Единого государственного реестра недвижимости	
	X	Y
1	84211.38	112698.99
2	84201.41	112711.63
3	84198.01	112715.93
4	84188.98	112727.37
5	84142.82	112787.39
6	84140.67	112785.63
7	84126.2	112805.19
8	84088.66	112769.44
9	84017.71	112702.03
10	84015.62	112704.07
11	83983.78	112670.55
12	83985.6	112668.85
13	84060.55	112619.66
14	84126.87	112576.75
15	84131.74	112584.3
16	84135.2	112582.07
17	84159.08	112619.22
18	84159.82	112618.75

## Сведения о характерных точках границы части (частей) земельного участка

Учетный номер части: 78:14:0007558:8108/1

1	84166.93	112711.65
2	84164.67	112714.6
3	84154.22	112705.3
4	84130.55	112735.93
5	84135.51	112739.71
6	84134.58	112740.93
7	84137.16	112742.9
8	84138.12	112741.7
9	84141.99	112744.79
10	84140.91	112746.18
11	84142.17	112747.16
12	84124.65	112769.84
13	84119.21	112765.63
14	84117.74	112767.54
15	84116.69	112766.75
16	84107.46	112774.49
17	84106.16	112776.16
18	84100.95	112780
19	84100.27	112780.49
20	84093	112773.57
21	84099.11	112772.84
22	84102.22	112770.37
23	84107.03	112766.51

24	84107.58	112766.11
25	84111.57	112762.88
26	84116.26	112759.12
27	84118.11	112760.48
28	84121.36	112756.23
29	84124.14	112758.41
30	84130.35	112750.69
31	84120.47	112742.86
32	84127.61	112733.69
33	84153.07	112701.44
34	84156.77	112703.93
35	84161	112707.23

Сведения о характерных точках границы части (частей) земельного участка

Учетный номер части: 78:14:0007558:8108/2

1	84136.08	112782.06
2	84136.86	112781.56
3	84137.01	112781.48
4	84137.16	112781.41
5	84137.31	112781.36
6	84137.47	112781.31
7	84137.64	112781.28
8	84137.8	112781.26
9	84137.97	112781.26
10	84138.13	112781.27
11	84138.29	112781.29
12	84138.45	112781.33
13	84138.61	112781.38
14	84138.76	112781.44
15	84138.91	112781.52
16	84139.05	112781.61
17	84139.18	112781.71
18	84139.31	112781.82
19	84139.42	112781.94
20	84139.53	112782.06
21	84139.62	112782.2
22	84139.7	112782.34
23	84139.77	112782.49
24	84139.83	112782.65
25	84139.87	112782.81
26	84139.9	112782.97
27	84139.92	112783.13
28	84139.92	112783.3
29	84139.91	112783.47
30	84139.89	112783.63
31	84139.85	112783.79
32	84139.8	112783.95
33	84139.74	112784.1
34	84139.66	112784.25
35	84139.58	112784.39
36	84139.48	112784.52



37	84139.39	112784.63
----	----------	-----------

Сведения о характерных точках границы части (частей) земельного участка  
Учетный номер части: 78:14:0007558:8108/3

1	84175.56	112716.99
2	84175.44	112717.16
3	84175.33	112717.28
4	84175.21	112717.39
5	84175.08	112717.5
6	84174.95	112717.59
7	84174.8	112717.68
8	84174.65	112717.75
9	84174.5	112717.8
10	84174.34	112717.85
11	84174.18	112717.88
12	84174.01	112717.9
13	84173.85	112717.9
14	84173.68	112717.89
15	84173.52	112717.87
16	84173.36	112717.83
17	84173.2	112717.78
18	84173.05	112717.72
19	84172.9	112717.64
20	84172.76	112717.56
21	84172.63	112717.46
22	84172.5	112717.35
23	84172.39	112717.23
24	84172.28	112717.1
25	84172.19	112716.96
26	84172.11	112716.82
27	84172.04	112716.67
28	84171.98	112716.52
29	84171.93	112716.36
30	84171.9	112716.2
31	84171.88	112716.03
32	84171.88	112715.87
33	84171.89	112715.7
34	84171.91	112715.54
35	84171.95	112715.38
36	84172	112715.22
37	84172.06	112715.07
38	84172.14	112714.92
39	84172.23	112714.78
40	84172.38	112714.56

Сведения о характерных точках границы части (частей) земельного участка  
Учетный номер части: 78:14:0007558:8108/4

1	84104.53	112763.6
2	84106.32	112761.86
3	84106.45	112761.75
4	84106.61	112761.67

5	84106.77	112761.61
6	84106.94	112761.58
7	84107.12	112761.59
8	84107.29	112761.62
9	84107.45	112761.68
10	84107.6	112761.77
11	84107.73	112761.89
12	84107.84	112762.02
13	84107.93	112762.17
14	84107.98	112762.34
15	84108.01	112762.51
16	84108.01	112762.68
17	84107.98	112762.86
18	84107.91	112763.02
19	84107.82	112763.17
20	84107.71	112763.3
21	84106.21	112764.75
22	84106.09	112764.88

Сведения о характерных точках границы части (частей) земельного участка

Учетный номер части: 78:14:0007558:8108/5

1	84122.86	112802
2	84134.85	112783.06
3	84134.94	112782.92
4	84135.05	112782.79
5	84135.16	112782.67
6	84135.29	112782.57
7	84135.42	112782.47
8	84136.07	112782.06
9	84139.38	112784.63
10	84139.25	112784.76
11	84139.12	112784.86
12	84138.99	112784.96
13	84137.98	112785.58
14	84125.81	112804.81

Сведения о характерных точках границы части (частей) земельного участка

Учетный номер части: 78:14:0007558:8108/6

1	84096.85	112771.88
2	84096.34	112772.04
3	84095.22	112772.26
4	84094.08	112772.38
5	84092.94	112772.4
6	84091.88	112772.34
7	84091.68	112772.31
8	84088.66	112769.44
9	84089.23	112769.66
10	84090.15	112769.97
11	84091.09	112770.2
12	84091.33	112770.24

Сведения о характерных точках границы части (частей) земельного участка

Учетный номер части: 78:14:0007558:8108/7

1	84106.08	112764.88
2	84100.69	112770.08
3	84100.57	112770.18
4	84099.61	112770.77
5	84098.5	112771.31
6	84097.98	112771.51
7	84103.26	112764.82
8	84104.52	112763.6

Сведения о характерных точках границы части (частей) земельного участка

Учетный номер части: 78:14:0007558:8108/8

1	84118.68	112582.05
2	84121.31	112586.44
3	84121.69	112587.22
4	84121.93	112588.06
5	84122.02	112588.92
6	84121.96	112589.79
7	84121.75	112590.64
8	84121.39	112591.43
9	84120.91	112592.16
10	84120.3	112592.78
11	84119.6	112593.3
12	84118.81	112593.68
13	84117.97	112593.92
14	84117.11	112594.01
15	84116.24	112593.95
16	84115.39	112593.74
17	84114.6	112593.38
18	84113.87	112592.9
19	84113.25	112592.29
20	84112.74	112591.59
21	84110.27	112587.5

Сведения о характерных точках границы части (частей) земельного участка

Учетный номер части: 78:14:0007558:8108/9

1	84060.55	112619.66
2	84092.79	112598.8
3	84091.67	112599.84
4	84076.1	112609.75
5	84057.66	112621.83
6	84056	112622.65

Сведения о характерных точках границы части (частей) земельного участка

Учетный номер части: 78:14:0007558:8108/10

1	84126.24	112577.16
2	84128.77	112581.96
3	84201.41	112711.63
4	84198.01	112715.93
5	84126.8	112588.81
6	84124.92	112585.93

7	84123.93	112585.35
8	84120.03	112581.18

*Приложение 9*

**Сведения об экспертах**

## Сведения об экспертах:

<b>Фамилия, имя, отчество</b>	<b>Городилов Андрей Юрьевич</b>
<b>Образование</b>	высшее
<b>Специальность</b>	история, археология
<b>Ученая степень (звание)</b>	-
<b>Стаж работы</b>	17 лет
<b>Место работы и должность</b>	н.с. ИИМК РАН
<b>Реквизиты аттестации</b>	Государственный эксперт по проведению историко-культурной экспертизы (приказ Министерства культуры Российской Федерации № 219 от 27.02.2019 г. «Об утверждении статуса аттестованного эксперта по проведению государственной историко-культурной экспертизы» (п. 34)) Объекты экспертизы: <ul style="list-style-type: none"> <li>- выявленные объекты культурного наследия в целях обоснования целесообразности включения данных объектов в реестр;</li> <li>- документы, обосновывающие включение объектов культурного наследия в реестр.</li> </ul>
<b>Фамилия, имя, отчество</b>	<b>Лазаретов Игорь Павлович</b>
<b>Образование</b>	высшее
<b>Специальность</b>	история
<b>Ученая степень (звание)</b>	кандидат исторических наук
<b>Стаж работы</b>	35 лет
<b>Место работы и должность</b>	ст.н.с. ИИМК РАН
<b>Реквизиты аттестации</b>	Государственный эксперт по проведению историко-культурной экспертизы (приказ Министерства культуры Российской Федерации № 1537 от 17.09.2021 г. «Об утверждении статуса аттестованного эксперта по проведению государственной историко-культурной экспертизы» (п. 13)) Объекты экспертизы: <ul style="list-style-type: none"> <li>- выявленные объекты культурного наследия в целях обоснования целесообразности включения данных объектов в реестр;</li> <li>- документы, обосновывающие включение объектов культурного наследия в реестр;</li> <li>- документы, обосновывающие исключение объектов культурного наследия из реестра;</li> </ul>



	<ul style="list-style-type: none"> <li>- земли, подлежащие воздействию земляных, строительных, мелиоративных, хозяйственных работ, предусмотренных статьей 25 Лесного кодекса Российской Федерации работ по использованию лесов (за исключением работ, указанных в пунктах 3, 4 и 7 части 1 статьи 25 Лесного кодекса Российской Федерации) и иных работ, в случае, если орган охраны объектов культурного наследия не имеет данных об отсутствии на указанных землях объектов культурного наследия, включенных в реестр, выявленных объектов культурного наследия либо объектов, обладающих признаками объекта культурного наследия;</li> <li>- документация, за исключением научных отчетов о выполненных археологических полевых работах, содержащая результаты исследований, в соответствии с которыми определяется наличие или отсутствие объектов, обладающих признаками объекта культурного наследия, на земельных участках, подлежащих воздействию земляных, строительных, мелиоративных, хозяйственных работ, работ по использованию лесов и иных работ;</li> <li>- документация или разделы документации, обосновывающие меры по обеспечению сохранности объекта культурного наследия, включенного в реестр, выявленного объекта культурного наследия либо объекта, обладающего признаками объекта культурного наследия, при проведении земляных, мелиоративных, хозяйственных работ, указанных в настоящей статье работ по использованию лесов и иных работ в границах территории объекта культурного наследия либо на земельном участке, непосредственно связанном с земельным участком в границах территории объекта культурного наследия</li> </ul>
<b>Фамилия, имя, отчество</b>	<b>Поляков Андрей Владимирович</b>
<b>Образование</b>	высшее
<b>Специальность</b>	история
<b>Ученая степень (звание)</b>	доктор исторических наук
<b>Стаж работы</b>	21 год
<b>Место работы и должность</b>	ст.н.с. ИИМК РАН, директор ИИМК РАН
<b>Реквизиты аттестации</b>	Государственный эксперт по проведению историко-культурной экспертизы (приказ Министерства культуры Российской Федерации № 1668 от 11.10.2021 г. «Об утверждении статуса аттестованного эксперта по проведению

	<p>государственной историко-культурной экспертизы» (п. 23))</p> <p>Объекты экспертизы:</p> <ul style="list-style-type: none"><li>- выявленные объекты культурного наследия в целях обоснования целесообразности включения данных объектов в реестр;</li><li>- документы, обосновывающие включение объектов культурного наследия в реестр;</li><li>- документы, обосновывающие исключение объектов культурного наследия из реестра;</li><li>- земли, подлежащие воздействию земляных, строительных, мелиоративных, хозяйственных работ, предусмотренных статьей 25 Лесного кодекса Российской Федерации работ по использованию лесов (за исключением работ, указанных в пунктах 3, 4 и 7 части 1 статьи 25 Лесного кодекса Российской Федерации) и иных работ, в случае, если указанные земли расположены в границах территорий, утвержденных в соответствии с пунктом 34.2 пункта 1 статьи 9 Федерального закона;</li><li>- документация или разделы документации, обосновывающие меры по обеспечению сохранности объекта культурного наследия, включенного в реестр, выявленного объекта культурного наследия либо объекта, обладающего признаками объекта культурного наследия, при проведении земляных, мелиоративных, хозяйственных работ, указанных в настоящей статье работ, указанных в статье 30 Федерального закона работ по использованию лесов и иных работ в границах территории объекта культурного наследия либо на земельном участке, непосредственно связанном с земельным участком в границах территории объекта культурного наследия;</li><li>- документация, за исключением научных отчетов о выполненных археологических полевых работах, содержащая результаты исследований, в соответствии с которыми определяется наличие или отсутствие объектов, обладающих признаками объекта культурного наследия, на земельных участках, подлежащих воздействию земляных, строительных, мелиоративных, хозяйственных</li></ul>
--	--

	работ, указанных в статье 30 Федерального закона работ по использованию лесов и иных работ;
<b>Фамилия, имя, отчество</b>	<b>Садыков Тимур Рашитович</b>
<b>Образование</b>	высшее
<b>Специальность</b>	история
<b>Ученая степень (звание)</b>	-
<b>Стаж работы</b>	11 лет
<b>Место работы и должность</b>	и.о. м.н.с. ИИМК РАН
<b>Реквизиты аттестации</b>	Государственный эксперт по проведению историко-культурной экспертизы (приказ Министерства культуры Российской Федерации № 235 от 01.03.2022 г. «Об утверждении статуса аттестованного эксперта по проведению государственной историко-культурной экспертизы» (п. 25)) Объекты экспертизы: <ul style="list-style-type: none"> <li>- выявленные объекты культурного наследия в целях обоснования целесообразности включения данных объектов в реестр;</li> <li>- документы, обосновывающие включение объектов культурного наследия в реестр;</li> </ul>
<b>Фамилия, имя, отчество</b>	<b>Соловьев Сергей Львович</b>
<b>Образование</b>	высшее
<b>Специальность</b>	история
<b>Ученая степень (звание)</b>	кандидат исторических наук
<b>Стаж работы</b>	44 года
<b>Место работы и должность</b>	и.о. ст.н.с. ИИМК РАН
<b>Реквизиты аттестации</b>	Государственный эксперт по проведению историко-культурной экспертизы (приказ Министерства культуры Российской Федерации № 235 от 01.03.2022 г. «Об утверждении статуса аттестованного эксперта по проведению государственной историко-культурной экспертизы» (п. 26)) Объекты экспертизы: <ul style="list-style-type: none"> <li>- выявленные объекты культурного наследия в целях обоснования целесообразности включения данных объектов в реестр;</li> </ul>

	<ul style="list-style-type: none"> <li>- документы, обосновывающие включение объектов культурного наследия в реестр;</li> <li>- документы, обосновывающие исключение объектов культурного наследия из реестра;</li> <li>- земли, подлежащие воздействию земляных, строительных, мелиоративных, хозяйственных работ, предусмотренных статьями 25 Лесного кодекса Российской Федерации работ по использованию лесов (за исключением работ, указанных в пунктах 3, 4 и 7 части 1 статьи 25 Лесного кодекса Российской Федерации) и иных работ, в случае, если указанные земли расположены в границах территорий, утвержденных в соответствии с пунктом 34.2 пункта 1 статьи 9 Федерального закона;</li> <li>- документация или разделы документации, обосновывающие меры по обеспечению сохранности объекта культурного наследия, включенного в реестр, выявленного объекта культурного наследия либо объекта, обладающего признаками объекта культурного наследия, при проведении земляных, мелиоративных, хозяйственных работ, указанных в настоящей статье работ, указанных в статье 30 Федерального закона работ по использованию лесов и иных работ в границах территории объекта культурного наследия либо на земельном участке, непосредственно связанном с земельным участком в границах территории объекта культурного наследия;</li> <li>- документация, за исключением научных отчетов о выполненных археологических полевых работах, содержащая результаты исследований, в соответствии с которыми определяется наличие или отсутствие объектов, обладающих признаками объекта культурного наследия, на земельных участках, подлежащих воздействию земляных, строительных, мелиоративных, хозяйственных работ, указанных в статье 30 Федерального закона работ по использованию лесов и иных работ</li> </ul>
<b>Фамилия, имя, отчество</b>	<b>Субботин Андрей Викторович</b>
<b>Образование</b>	высшее
<b>Специальность</b>	история
<b>Ученая степень (звание)</b>	кандидат исторических наук

<b>Стаж работы</b>	46 лет
<b>Место работы и должность</b>	ст.н.с. ИИМК РАН
<b>Реквизиты аттестации</b>	<p>Государственный эксперт по проведению историко-культурной экспертизы (приказ Министерства культуры Российской Федерации № 1668 от 11.10.2021 г. «Об утверждении статуса аттестованного эксперта по проведению государственной историко-культурной экспертизы» (п. 26))</p> <p><b>Объекты экспертизы:</b></p> <ul style="list-style-type: none"> <li>- выявленные объекты культурного наследия в целях обоснования целесообразности включения данных объектов в реестр;</li> <li>- документы, обосновывающие включение объектов культурного наследия в реестр;</li> <li>- документы, обосновывающие исключение объектов культурного наследия из реестра;</li> <li>- земли, подлежащие воздействию земляных, строительных, мелиоративных, хозяйственных работ, предусмотренных статьей 25 Лесного кодекса Российской Федерации работ по использованию лесов (за исключением работ, указанных в пунктах 3, 4 и 7 части 1 статьи 25 Лесного кодекса Российской Федерации) и иных работ, в случае, если указанные земли расположены в границах территорий, утвержденных в соответствии с пунктом 34.2 пункта 1 статьи 9 Федерального закона;</li> <li>- документация или разделы документации, обосновывающие меры по обеспечению сохранности объекта культурного наследия, включенного в реестр, выявленного объекта культурного наследия либо объекта, обладающего признаками объекта культурного наследия, при проведении земляных, мелиоративных, хозяйственных работ, указанных в настоящей статье работ, указанных в статье 30 Федерального закона работ по использованию лесов и иных работ в границах территории объекта культурного наследия либо на земельном участке, непосредственно связанном с земельным участком в границах территории объекта культурного наследия;</li> </ul>

	- документация, за исключением научных отчетов о выполненных археологических полевых работах, содержащая результаты исследований, в соответствии с которыми определяется наличие или отсутствие объектов, обладающих признаками объекта культурного наследия, на земельных участках, подлежащих воздействию земляных, строительных, мелиоративных, хозяйственных работ, указанных в статье 30 Федерального закона работ по использованию лесов и иных работ
<b>Фамилия, имя, отчество</b>	<b>Тарасов Алексей Юрьевич</b>
<b>Образование</b>	высшее
<b>Специальность</b>	история, археология
<b>Ученая степень (звание)</b>	кандидат исторических наук
<b>Стаж работы</b>	20 лет
<b>Место работы и должность</b>	н.с. ИИМК РАН
<b>Реквизиты аттестации</b>	<p>Государственный эксперт по проведению историко-культурной экспертизы (приказ Министерства культуры Российской Федерации № 997 от 17.07.2019 г. «Об утверждении статуса аттестованного эксперта по проведению государственной историко-культурной экспертизы» (п. 29))</p> <p>Объекты экспертизы:</p> <ul style="list-style-type: none"> <li>- выявленные объекты культурного наследия в целях обоснования целесообразности включения данных объектов в реестр;</li> <li>- земли, подлежащие воздействию земляных, строительных, мелиоративных, хозяйственных работ, предусмотренных статьей 25 Лесного кодекса Российской Федерации работ по использованию лесов (за исключением работ, указанных в пунктах 3, 4 и 7 части 1 статьи 25 Лесного кодекса Российской Федерации) и иных работ, в случае, если указанные земли расположены в границах территорий, утвержденных в соответствии с пунктом 34.2 статьи 9 Федерального закона № 73-ФЗ;</li> <li>- документы, обосновывающие включение объектов культурного наследия в реестр;</li> <li>- документы, обосновывающие исключение объектов культурного наследия из реестра;</li> <li>- документация, за исключением научных отчетов о выполненных археологических полевых работах, содержащая результаты исследований, в соответствии с которыми определяется наличие или</li> </ul>



	<p>отсутствие объектов, обладающих признаками объекта культурного наследия, на земельных участках, подлежащих воздействию земляных, строительных, мелиоративных, хозяйственных работ, указанных в статье 30 Федерального закона N2 73-ФЗ работ по использованию лесов и иных работ;</p> <ul style="list-style-type: none"><li>- документация или разделы документации, обосновывающие меры по обеспечению сохранности объекта культурного наследия, включенного в реестр, выявленного объекта культурного наследия либо объекта, обладающего признаками объекта культурного наследия, при проведении земляных, мелиоративных, хозяйственных работ, указанных в настоящей статье работ по использованию лесов и иных работ в границах территории объекта культурного наследия либо на земельном участке, непосредственно связанном с земельным участком в границах территории объекта культурного наследия.</li></ul>
--	--

*Приложение 10*

**Выдержки из приказа № 997 от 17.07.2019 г.  
«Об утверждении статуса аттестованного эксперта по  
проведению государственной историко-культурной  
экспертизы»**



МИНИСТЕРСТВО КУЛЬТУРЫ  
РОССИЙСКОЙ ФЕДЕРАЦИИ

## ПРИКАЗ

17 июня 2019

Москва

№ 997

### Об аттестации экспертов по проведению государственной историко-культурной экспертизы

В соответствии с Федеральным законом от 25 июня 2002 г. № 73-ФЗ «Об объектах культурного наследия (памятниках истории и культуры) народов Российской Федерации», с пунктом 9 Положения о государственной историко-культурной экспертизе, утвержденного постановлением Правительства Российской Федерации от 15 июля 2009 г. № 569, Положением о порядке аттестации экспертов по проведению государственной историко-культурной экспертизы, утвержденным приказом Минкультуры России от 26 августа 2010 г. № 563 (в редакции приказа Минкультуры России от 17 октября 2011 г. № 1003), руководствуясь Положением об аттестационной комиссии Минкультуры России, утвержденным приказом Минкультуры России от 29 декабря 2011 г. № 1276, протоколом заседания аттестационной комиссии Минкультуры России от 25 июня 2019 г., п р и к а з ы в а ю:

1. Аттестовать экспертов по проведению государственной историко-культурной экспертизы согласно приложению к настоящему приказу.

---

2. Департаменту государственной охраны культурного наследия (Р.А.Рыбало) обеспечить размещение информации об аттестованных экспертах на официальном сайте Минкультуры России в сети Интернет.

3. Контроль за исполнением настоящего приказа оставляю за собой.

Заместитель Министра



С.Г.Обрывалин

## Приложение

Утверждено приказом  
Министерства культуры  
Российской Федерации

от «11» июля 2019 г. № 997

Аттестованные эксперты по проведению  
государственной историко-культурной экспертизы

№ п/п	Фамилия, имя, отчество соискателя	Объекты экспертизы
1.	Авксентьева Ольга Николаевна	<ul style="list-style-type: none"> <li>- выявленные объекты культурного наследия в целях обоснования целесообразности включения данных объектов в реестр;</li> <li>- документы, обосновывающие включение объектов культурного наследия в реестр;</li> <li>- документы, обосновывающие изменение категории историко-культурного значения объекта культурного наследия;</li> <li>- проекты зон охраны объекта культурного наследия;</li> <li>- проектная документация на проведение работ по сохранению объектов культурного наследия;</li> <li>- документация или разделы документации, обосновывающие меры по обеспечению сохранности объекта культурного наследия, включенного в реестр, выявленного объекта культурного наследия либо объекта, обладающего признаками объекта культурного наследия, при проведении земляных, мелиоративных, хозяйственных работ, указанных в статье 30 Федерального закона от 25.06.2002 № 73-ФЗ «Об объектах культурного наследия (памятниках истории и культуры) народов Российской Федерации» (далее – Федеральный закон № 73-ФЗ) работ по использованию лесов и иных работ в границах территории объекта культурного наследия либо на земельном участке,</li> </ul>

		земельным участком в границах территории объекта культурного наследия.
28.	Старцева Татьяна Сергеевна	<ul style="list-style-type: none"> <li>- выявленные объекты культурного наследия в целях обоснования целесообразности включения данных объектов в реестр;</li> <li>- документы, обосновывающие включение объектов культурного наследия в реестр;</li> <li>- документы, обосновывающие исключение объектов культурного наследия из реестра;</li> <li>- документы, обосновывающие изменение категории историко-культурного значения объекта культурного наследия;</li> <li>- документы, обосновывающие отнесение объекта культурного наследия к историко-культурным заповедникам, особо ценным объектам культурного наследия народов Российской Федерации либо объектам всемирного культурного и природного наследия;</li> <li>- проектная документация на проведение работ по сохранению объектов культурного наследия;</li> <li>- документация или разделы документации, обосновывающие меры по обеспечению сохранности объекта культурного наследия, включенного в реестр, выявленного объекта культурного наследия либо объекта, обладающего признаками объекта культурного наследия, при проведении земляных, мелиоративных, хозяйственных работ, указанных в статье 30 Федерального закона № 73-ФЗ работ по использованию лесов и иных работ в границах территории объекта культурного наследия либо на земельном участке, непосредственно связанном с земельным участком в границах территории объекта культурного наследия.</li> </ul>
29.	Тарасов Алексей Юрьевич	<ul style="list-style-type: none"> <li>- выявленные объекты культурного наследия в целях обоснования целесообразности включения данных объектов в реестр;</li> <li>- земли, подлежащие воздействию земляных, строительных, мелиоративных, хозяйственных работ, предусмотренных статьей 25 Лесного кодекса Российской Федерации работ по использованию лесов (за исключением работ, указанных в пунктах 3, 4 и 7 части 1 статьи 25 Лесного кодекса Российской Федерации) и иных</li> </ul>



		<p>работ, в случае, если указанные земли расположены в границах территорий, утвержденных в соответствии с пунктом 34.2 пункта 1 статьи 9 Федерального закона № 73-ФЗ;</p> <ul style="list-style-type: none"> <li>- документы, обосновывающие включение объектов культурного наследия в реестр;</li> <li>- документы, обосновывающие исключение объектов культурного наследия из реестра;</li> <li>- документация, за исключением научных отчетов о выполненных археологических полевых работах, содержащая результаты исследований, в соответствии с которыми определяется наличие или отсутствие объектов, обладающих признаками объекта культурного наследия, на земельных участках, подлежащих воздействию земляных, строительных, мелиоративных, хозяйственных работ, указанных в статье 30 Федерального закона № 73-ФЗ работ по использованию лесов и иных работ;</li> <li>- документация или разделы документации, обосновывающие меры по обеспечению сохранности объекта культурного наследия, включенного в реестр, выявленного объекта культурного наследия либо объекта, обладающего признаками объекта культурного наследия, при проведении земляных, мелиоративных, хозяйственных работ, указанных в статье 30 Федерального закона № 73-ФЗ работ по использованию лесов и иных работ в границах территории объекта культурного наследия либо на земельном участке, непосредственно связанном с земельным участком в границах территории объекта культурного наследия.</li> </ul>
30.	Титова Светлана Валентиновна	<ul style="list-style-type: none"> <li>- документы, обосновывающие изменение категории историко-культурного значения объекта культурного наследия.</li> </ul>
31.	Тихонов Виктор Евгеньевич	<ul style="list-style-type: none"> <li>- выявленные объекты культурного наследия в целях обоснования целесообразности включения данных объектов в реестр;</li> <li>- документы, обосновывающие включение объектов культурного наследия в реестр;</li> <li>- документы, обосновывающие исключение объектов культурного наследия из реестра;</li> </ul>

		<p>признаками объекта культурного наследия, при проведении земляных, мелиоративных, хозяйственных работ, указанных в статье 30 Федерального закона № 73-ФЗ работ по использованию лесов и иных работ в границах территории объекта культурного наследия либо на земельном участке, непосредственно связанном с земельным участком в границах территории объекта культурного наследия.</p>
37.	Яндовский Виктор Эдуардович	<ul style="list-style-type: none"> <li>- выявленные объекты культурного наследия в целях обоснования целесообразности включения данных объектов в реестр;</li> <li>- документы, обосновывающие включение объектов культурного наследия в реестр;</li> <li>- документы, обосновывающие изменение категории историко-культурного значения объекта культурного наследия;</li> <li>- документы, обосновывающие отнесение объекта культурного наследия к историко-культурным заповедникам, особо ценным объектам культурного наследия народов Российской Федерации либо объектам всемирного культурного и природного наследия;</li> <li>- проекты зон охраны объекта культурного наследия;</li> <li>- проектная документация на проведение работ по сохранению объектов культурного наследия.</li> <li>- документация, обосновывающая границы защитной зоны объекта культурного наследия.</li> </ul>
38.	Яровой Илья Юрьевич	<ul style="list-style-type: none"> <li>- выявленные объекты культурного наследия в целях обоснования целесообразности включения данных объектов в реестр;</li> <li>- документы, обосновывающие включение объектов культурного наследия в реестр;</li> <li>- документы, обосновывающие исключение объектов культурного наследия из реестра;</li> <li>- документы, обосновывающие изменение категории историко-культурного значения объекта культурного наследия;</li> <li>- документы, обосновывающие отнесение объекта культурного наследия к историко-культурным заповедникам, особо ценным объектам культурного наследия народов Российской Федерации либо объектам всемирного культурного и природного наследия;</li> </ul>

		<p>Федерации либо объектам всемирного культурного и природного наследия;</p> <ul style="list-style-type: none"><li>- документация, за исключением научных отчетов о выполненных археологических полевых работах, содержащая результаты исследований, в соответствии с которыми определяется наличие или отсутствие объектов, обладающих признаками объекта культурного наследия, на земельных участках, подлежащих воздействию земляных, строительных, мелиоративных, хозяйственных работ, указанных в статье 30 Федерального закона № 73-ФЗ работ по использованию лесов и иных работ;</li><li>- документация или разделы документации, обосновывающие меры по обеспечению сохранности объекта культурного наследия, включенного в реестр, выявленного объекта культурного наследия либо объекта, обладающего признаками объекта культурного наследия, при проведении земляных, мелиоративных, хозяйственных работ, указанных в статье 30 Федерального закона № 73-ФЗ работ по использованию лесов и иных работ в границах территории объекта культурного наследия либо на земельном участке, непосредственно связанном с земельным участком в границах территории объекта культурного наследия.</li></ul>
--	--	---

*Приложение 11*

**Выдержки из приказа № 1537 от 17.09.2021 г г.  
«Об утверждении статуса аттестованного эксперта по  
проведению государственной историко-культурной  
экспертизы»**



**МИНИСТЕРСТВО КУЛЬТУРЫ  
РОССИЙСКОЙ ФЕДЕРАЦИИ**

**ПРИКАЗ**

от 17 сентября 2021 г.

Москва

№ 1537

**Об аттестации экспертов по проведению государственной  
историко-культурной экспертизы**

В соответствии с Федеральным законом от 25 июня 2002 г. № 73-ФЗ «Об объектах культурного наследия (памятниках истории и культуры) народов Российской Федерации», пунктом 9 Положения о государственной историко-культурной экспертизе, утвержденного постановлением Правительства Российской Федерации от 15 июля 2009 г. № 569, Положением о порядке аттестации экспертов по проведению государственной историко-культурной экспертизы, утвержденным приказом Минкультуры России от 26 августа 2010 г. № 563 (в редакции приказа Минкультуры России от 17 октября 2011 г. № 1003), руководствуясь Положением об аттестационной комиссии Минкультуры России, утвержденным приказом Минкультуры России от 29 декабря 2011 г. № 1276, протоколом заседания аттестационной комиссии Министерства культуры Российской Федерации по аттестации экспертов по проведению государственной историко-культурной экспертизы от 03 сентября 2021 г.,  
п р и к а з ы в а ю:

1. Аттестовать экспертов по проведению государственной историко-культурной экспертизы согласно приложению к настоящему приказу.

2. Департаменту государственной охраны культурного наследия (Р.А.Рыбало) обеспечить размещение информации об аттестованных экспертах на официальном сайте Минкультуры России в сети Интернет.

3. Контроль за исполнением настоящего приказа оставляю за собой.

Первый заместитель Министра



С.Г.Обрывалин



Приложение  
к приказу Министерства культуры  
Российской Федерации  
от «17» сентября 2021 г.  
№ 1537

**Аттестованные эксперты по проведению  
государственной историко-культурной экспертизы**

№ п/ п	Фамилия, имя, отчество соискателя	Решение о присвоении статуса аттестованного эксперта:
1.	Аврутов Юрий Иосифович	<ul style="list-style-type: none"> <li>- выявленные объекты культурного наследия в целях обоснования целесообразности включения данных объектов в реестр;</li> <li>- документы, обосновывающие включение объектов культурного наследия в реестр;</li> <li>- документы, обосновывающие исключение объектов культурного наследия из реестра;</li> <li>- документы, обосновывающие изменение категории историко-культурного значения объекта культурного наследия;</li> <li>- документы, обосновывающие отнесение объекта культурного наследия к историко-культурным заповедникам, особо ценным объектам культурного наследия народов Российской Федерации либо объектам всемирного культурного и природного наследия;</li> <li>- проектная документация на проведение работ по сохранению объектов культурного наследия;</li> <li>- документация или разделы документации, обосновывающие меры по обеспечению сохранности объекта культурного наследия, включенного в реестр, выявленного объекта культурного наследия либо объекта, обладающего признаками объекта культурного наследия, при проведении земляных, мелиоративных, хозяйственных работ, указанных в статье 30 Федерального закона работ по использованию лесов и иных работ в границах территории объекта культурного наследия либо на земельном участке, непосредственно связанном с земельным участком в границах территории объекта культурного наследия;</li> </ul>

		<ul style="list-style-type: none"> <li>- проектная документация на проведение работ по сохранению объектов культурного наследия;</li> <li>- документация или разделы документации, обосновывающие меры по обеспечению сохранности объекта культурного наследия, включенного в реестр, выявленного объекта культурного наследия либо объекта, обладающего признаками объекта культурного наследия, при проведении земляных, мелиоративных, хозяйственных работ, указанных в статье 30 Федерального закона работ по использованию лесов и иных работ в границах территории объекта культурного наследия либо на земельном участке, непосредственно связанном с земельным участком в границах территории объекта культурного наследия.</li> </ul>
13.	Лазаретов Игорь Павлович	<ul style="list-style-type: none"> <li>- выявленные объекты культурного наследия в целях обоснования целесообразности включения данных объектов в реестр;</li> <li>- документы, обосновывающие включение объектов культурного наследия в реестр;</li> <li>- документы, обосновывающие исключение объектов культурного наследия из реестра;</li> <li>- земли, подлежащие воздействию земляных, строительных, мелиоративных, хозяйственных работ, предусмотренных статьей 25 Лесного кодекса Российской Федерации работ по использованию лесов (за исключением работ, указанных в пунктах 3, 4 и 7 части 1 статьи 25 Лесного кодекса Российской Федерации) и иных работ, в случае, если указанные земли расположены в границах территорий, утвержденных в соответствии с пунктом 34.2 пункта 1 статьи 9 Федерального закона;</li> <li>- документация или разделы документации, обосновывающие меры по обеспечению сохранности объекта культурного наследия, включенного в реестр, выявленного объекта культурного наследия либо объекта, обладающего признаками объекта культурного наследия, при проведении земляных, мелиоративных, хозяйственных работ, указанных в статье 30 Федерального закона работ по использованию лесов и иных работ в границах территории объекта культурного наследия либо на земельном участке, непосредственно связанном с земельным участком в границах территории объекта культурного наследия;</li> </ul>

		<ul style="list-style-type: none"> <li>- документация, за исключением научных отчетов о выполненных археологических полевых работах, содержащая результаты исследований, в соответствии с которыми определяется наличие или отсутствие объектов, обладающих признаками объекта культурного наследия, на земельных участках, подлежащих воздействию земляных, строительных, мелиоративных, хозяйственных работ, указанных в статье 30 Федерального закона работ по использованию лесов и иных работ.</li> </ul>
14.	Лапшин Андрей Сергеевич	<ul style="list-style-type: none"> <li>- выявленные объекты культурного наследия в целях обоснования целесообразности включения данных объектов в реестр;</li> <li>- документы, обосновывающие включение объектов культурного наследия в реестр;</li> <li>- земли, подлежащие воздействию земляных, строительных, мелиоративных, хозяйственных работ, предусмотренных статьей 25 Лесного кодекса Российской Федерации работ по использованию лесов (за исключением работ, указанных в пунктах 3, 4 и 7 части 1 статьи 25 Лесного кодекса Российской Федерации) и иных работ, в случае, если указанные земли расположены в границах территорий, утвержденных в соответствии с пунктом 34.2 пункта 1 статьи 9 Федерального закона;</li> <li>- документация, за исключением научных отчетов о выполненных археологических полевых работах, содержащая результаты исследований, в соответствии с которыми определяется наличие или отсутствие объектов, обладающих признаками объекта культурного наследия, на земельных участках, подлежащих воздействию земляных, строительных, мелиоративных, хозяйственных работ, указанных в статье 30 Федерального закона работ по использованию лесов и иных работ.</li> </ul>
15.	Малихова Наталья Геннадьевна	<ul style="list-style-type: none"> <li>- проектная документация на проведение работ по сохранению объектов культурного наследия;</li> <li>- документация или разделы документации, обосновывающие меры по обеспечению сохранности объекта культурного наследия, включенного в реестр, выявленного объекта культурного наследия либо объекта, обладающего признаками объекта культурного наследия, при проведении земляных, мелиоративных, хозяйственных работ, указанных в статье 30 Федерального закона работ по</li> </ul>

*Приложение 12*

**Выдержки из приказа № 1668 от 11.10.2021 г.  
«Об утверждении статуса аттестованного эксперта по  
проведению государственной историко-культурной  
экспертизы»**



МИНИСТЕРСТВО КУЛЬТУРЫ  
РОССИЙСКОЙ ФЕДЕРАЦИИ

**ПРИКАЗ**

*от 11 октября 2021*

Москва

№ 1668

**Об аттестации экспертов по проведению государственной  
историко-культурной экспертизы**

В соответствии с Федеральным законом от 25 июня 2002 г. № 73-ФЗ «Об объектах культурного наследия (памятниках истории и культуры) народов Российской Федерации», пунктом 9 Положения о государственной историко-культурной экспертизе, утвержденного постановлением Правительства Российской Федерации от 15 июля 2009 г. № 569, Положением о порядке аттестации экспертов по проведению государственной историко-культурной экспертизы, утвержденным приказом Минкультуры России от 26 августа 2010 г. № 563 (в редакции приказа Минкультуры России от 17 октября 2011 г. № 1003), руководствуясь Положением об аттестационной комиссии Минкультуры России, утвержденным приказом Минкультуры России от 29 декабря 2011 г. № 1276, протоколом заседания аттестационной комиссии Министерства культуры Российской Федерации по аттестации экспертов по проведению государственной историко-культурной экспертизы от 29 сентября 2021 г.,  
п р и к а з ы в а ю:

1. Аттестовать экспертов по проведению государственной историко-культурной экспертизы согласно приложению к настоящему приказу.

2. Департаменту государственной охраны культурного наследия (Р.А.Рыбало) обеспечить размещение информации об аттестованных экспертах на официальном сайте Минкультуры России в сети Интернет.

3. Контроль за исполнением настоящего приказа оставляю за собой.

Первый заместитель Министра



С.Г.Обрывалин



Приложение  
к приказу Министерства культуры  
Российской Федерации  
от « 11 » сентября 2021 г.  
№ 1668

Аттестованные эксперты по проведению  
государственной историко-культурной экспертизы

№ п/ п	Фамилия, имя, отчество соискателя	Решение о присвоении статуса аттестованного эксперта:
1.	Абуханов Абдурахман Залимханович	<ul style="list-style-type: none"> <li>- выявленные объекты культурного наследия в целях обоснования целесообразности включения данных объектов в реестр;</li> <li>- документы, обосновывающие включение объектов культурного наследия в реестр;</li> <li>- проектная документация на проведение работ по сохранению объектов культурного наследия;</li> <li>- документация или разделы документации, обосновывающие меры по обеспечению сохранности объекта культурного наследия, включенного в реестр, выявленного объекта культурного наследия либо объекта, обладающего признаками объекта культурного наследия, при проведении земляных, мелиоративных, хозяйственных работ, указанных в статье 30 Федерального закона от 25.06.2002 № 73-ФЗ «Об объектах культурного наследия (памятниках истории и культуры) народов Российской Федерации» (далее – Федеральный закон) работ по использованию лесов и иных работ в границах территории объекта культурного наследия либо на земельном участке, непосредственно связанном с земельным участком в границах территории объекта культурного наследия.</li> </ul>
2.	Аксенов Виктор Викторович	<ul style="list-style-type: none"> <li>- выявленные объекты культурного наследия в целях обоснования целесообразности включения данных объектов в реестр;</li> <li>- документы, обосновывающие включение объектов культурного наследия в реестр;</li> <li>- документы, обосновывающие изменение категории историко-культурного значения объекта культурного наследия;</li> <li>- проектная документация на проведение работ по сохранению объектов культурного наследия;</li> </ul>

		<ul style="list-style-type: none"> <li>- документы, обосновывающие включение объектов культурного наследия в реестр;</li> <li>- документы, обосновывающие изменение категории историко-культурного значения объекта культурного наследия;</li> <li>- документы, обосновывающие отнесение объекта культурного наследия к историко-культурным заповедникам, особо ценным объектам культурного наследия народов Российской Федерации либо объектам всемирного культурного и природного наследия;</li> <li>- проектная документация на проведение работ по сохранению объектов культурного наследия.</li> </ul>
23.	Поляков Андрей Владимирович	<ul style="list-style-type: none"> <li>- выявленные объекты культурного наследия в целях обоснования целесообразности включения данных объектов в реестр;</li> <li>- документы, обосновывающие включение объектов культурного наследия в реестр;</li> <li>- документы, обосновывающие исключение объектов культурного наследия из реестра;</li> <li>- земли, подлежащие воздействию земляных, строительных, мелиоративных, хозяйственных работ, предусмотренных статьей 25 Лесного кодекса Российской Федерации работ по использованию лесов (за исключением работ, указанных в пунктах 3, 4 и 7 части 1 статьи 25 Лесного кодекса Российской Федерации) и иных работ, в случае, если указанные земли расположены в границах территорий, утвержденных в соответствии с пунктом 34.2 пункта 1 статьи 9 Федерального закона;</li> <li>- документация или разделы документации, обосновывающие меры по обеспечению сохранности объекта культурного наследия, включенного в реестр, выявленного объекта культурного наследия либо объекта, обладающего признаками объекта культурного наследия, при проведении земляных, мелиоративных, хозяйственных работ, указанных в статье 30 Федерального закона работ по использованию лесов и иных работ в границах территории объекта культурного наследия либо на земельном участке, непосредственно связанном с земельным участком в границах территории объекта культурного наследия;</li> <li>- документация, за исключением научных отчетов о выполненных археологических полевых работах, содержащая результаты исследований, в соответствии с которыми определяется наличие или отсутствие</li> </ul>

		<p>объектов, обладающих признаками объекта культурного наследия, на земельных участках, подлежащих воздействию земляных, строительных, мелиоративных, хозяйственных работ, указанных в статье 30 Федерального закона работ по использованию лесов и иных работ.</p>
24.	Прямухин Алексей Николаевич	<ul style="list-style-type: none"> <li>- выявленные объекты культурного наследия в целях обоснования целесообразности включения данных объектов в реестр;</li> <li>- документы, обосновывающие включение объектов культурного наследия в реестр;</li> <li>- земли, подлежащие воздействию земляных, строительных, мелиоративных, хозяйственных работ, предусмотренных статьей 25 Лесного кодекса Российской Федерации работ по использованию лесов (за исключением работ, указанных в пунктах 3, 4 и 7 части 1 статьи 25 Лесного кодекса Российской Федерации) и иных работ, в случае, если указанные земли расположены в границах территорий, утвержденных в соответствии с пунктом 34.2 пункта 1 статьи 9 Федерального закона;</li> <li>- документация или разделы документации, обосновывающие меры по обеспечению сохранности объекта культурного наследия, включенного в реестр, выявленного объекта культурного наследия либо объекта, обладающего признаками объекта культурного наследия, при проведении земляных, мелиоративных, хозяйственных работ, указанных в статье 30 Федерального закона работ по использованию лесов и иных работ в границах территории объекта культурного наследия либо на земельном участке, непосредственно связанном с земельным участком в границах территории объекта культурного наследия;</li> <li>- документация, за исключением научных отчетов о выполненных археологических полевых работах, содержащая результаты исследований, в соответствии с которыми определяется наличие или отсутствие объектов, обладающих признаками объекта культурного наследия, на земельных участках, подлежащих воздействию земляных, строительных, мелиоративных, хозяйственных работ, указанных в статье 30 Федерального закона работ по использованию лесов и иных работ.</li> </ul>



25.	Сахновский Виктор Александрович	<ul style="list-style-type: none"><li>- выявленные объекты культурного наследия в целях обоснования целесообразности включения данных объектов в реестр;</li><li>- документы, обосновывающие включение объектов культурного наследия в реестр;</li><li>- проектная документация на проведение работ по сохранению объектов культурного наследия;</li><li>- документация или разделы документации, обосновывающие меры по обеспечению сохранности объекта культурного наследия, включенного в реестр, выявленного объекта культурного наследия либо объекта, обладающего признаками объекта культурного наследия, при проведении земляных, мелиоративных, хозяйственных работ, указанных в статье 30 Федерального закона работ по использованию лесов и иных работ в границах территории объекта культурного наследия либо на земельном участке, непосредственно связанном с земельным участком в границах территории объекта культурного наследия.</li></ul>
26.	Субботин Андрей Викторович	<ul style="list-style-type: none"><li>- выявленные объекты культурного наследия в целях обоснования целесообразности включения данных объектов в реестр;</li><li>- документы, обосновывающие включение объектов культурного наследия в реестр;</li><li>- документы, обосновывающие исключение объектов культурного наследия из реестра;</li><li>- земли, подлежащие воздействию земляных, строительных, мелиоративных, хозяйственных работ, предусмотренных статьей 25 Лесного кодекса Российской Федерации работ по использованию лесов (за исключением работ, указанных в пунктах 3, 4 и 7 части 1 статьи 25 Лесного кодекса Российской Федерации) и иных работ, в случае, если указанные земли расположены в границах территорий, утвержденных в соответствии с пунктом 34.2 пункта 1 статьи 9 Федерального закона;</li><li>- документация или разделы документации, обосновывающие меры по обеспечению сохранности объекта культурного наследия, включенного в реестр, выявленного объекта культурного наследия либо объекта, обладающего признаками объекта культурного наследия, при проведении земляных, мелиоративных, хозяйственных работ, указанных в статье 30 Федерального закона работ по использованию лесов и иных работ в границах территории объекта культурного</li></ul>

		<p>наследия либо на земельном участке, непосредственно связанном с земельным участком в границах территории объекта культурного наследия;</p> <ul style="list-style-type: none"> <li>- документация, за исключением научных отчетов о выполненных археологических полевых работах, содержащая результаты исследований, в соответствии с которыми определяется наличие или отсутствие объектов, обладающих признаками объекта культурного наследия, на земельных участках, подлежащих воздействию земляных, строительных, мелиоративных, хозяйственных работ, указанных в статье 30 Федерального закона работ по использованию лесов и иных работ.</li> </ul>
27.	Сурков Алексей Владимирович	<ul style="list-style-type: none"> <li>- выявленные объекты культурного наследия в целях обоснования целесообразности включения данных объектов в реестр;</li> <li>- документы, обосновывающие включение объектов культурного наследия в реестр;</li> <li>- документация или разделы документации, обосновывающие меры по обеспечению сохранности объекта культурного наследия, включенного в реестр, выявленного объекта культурного наследия либо объекта, обладающего признаками объекта культурного наследия, при проведении земляных, мелиоративных, хозяйственных работ, указанных в статье 30 Федерального закона работ по использованию лесов и иных работ в границах территории объекта культурного наследия либо на земельном участке, непосредственно связанном с земельным участком в границах территории объекта культурного наследия;</li> <li>- документация, за исключением научных отчетов о выполненных археологических полевых работах, содержащая результаты исследований, в соответствии с которыми определяется наличие или отсутствие объектов, обладающих признаками объекта культурного наследия, на земельных участках, подлежащих воздействию земляных, строительных, мелиоративных, хозяйственных работ, указанных в статье 30 Федерального закона работ по использованию лесов и иных работ.</li> </ul>
28.	Тарновский Владимир Викторович	<ul style="list-style-type: none"> <li>- выявленные объекты культурного наследия в целях обоснования целесообразности включения данных объектов в реестр;</li> <li>- документы, обосновывающие включение объектов культурного наследия в реестр;</li> </ul>

*Приложение 13*

**Выдержки из приказа № 219 от 27.02.2019 г.  
«Об утверждении статуса аттестованного эксперта по  
проведению государственной историко-культурной  
экспертизы»**



**МИНИСТЕРСТВО КУЛЬТУРЫ  
РОССИЙСКОЙ ФЕДЕРАЦИИ**

**ПРИКАЗ**

27 февраля 2019г.

Москва

№ 219

**Об аттестации экспертов по проведению государственной историко-культурной экспертизы**

В соответствии с Федеральным законом от 25 июня 2002 г. № 73-ФЗ «Об объектах культурного наследия (памятниках истории и культуры) народов Российской Федерации», с пунктом 9 Положения о государственной историко-культурной экспертизе, утвержденного постановлением Правительства Российской Федерации от 15 июля 2009 г. № 569, Положением о порядке аттестации экспертов по проведению государственной историко-культурной экспертизы, утвержденным приказом Минкультуры России от 26 августа 2010 г. № 563 (в редакции приказа Минкультуры России от 17 октября 2011 г. № 1003), руководствуясь Положением об аттестационной комиссии Минкультуры России, утвержденным приказом Минкультуры России от 29 декабря 2011 г. № 1276, протоколом заседания аттестационной комиссии Минкультуры России от 07 февраля 2019 г., п р и к а з ы в а ю:

1. Аттестовать экспертов по проведению государственной историко-культурной экспертизы согласно приложению.



2. Департаменту государственной охраны культурного наследия (Р.А.Рыбало) обеспечить размещение информации об аттестованных экспертах на официальном сайте Минкультуры России в сети Интернет.

3. Контроль за исполнением настоящего приказа оставляю за собой.

Заместитель Министра



С.Г.Обрывалин

## П р и л о ж е н и е

Утверждено приказом  
Министерства культуры  
Российской Федерации

от «24» февраля 2019 г. № 219

**Аттестованные эксперты по проведению  
государственной историко-культурной экспертизы**

№ п/п	Фамилия, имя, отчество соискателя	Объекты экспертизы
1.	Барышева Ирина Владимировна	<ul style="list-style-type: none"> <li>- проектная документация на проведение работ по сохранению объектов культурного наследия;</li> <li>- документация или разделы документации, обосновывающие меры по обеспечению сохранности объекта культурного наследия, включенного в реестр, выявленного объекта культурного наследия либо объекта, обладающего признаками объекта культурного наследия, при проведении земляных, мелиоративных, хозяйственных работ, указанных в настоящей статье работ по использованию лесов и иных работ в границах территории объекта культурного наследия либо на земельном участке, непосредственно связанном с земельным участком в границах территории объекта культурного наследия.</li> </ul>
2.	Бахарева Наталия Николаевна	<ul style="list-style-type: none"> <li>- выявленные объекты культурного наследия в целях обоснования целесообразности включения данных объектов в реестр;</li> <li>- документы, обосновывающие включение объектов культурного наследия в реестр;</li> <li>- документы, обосновывающие изменение категории историко-культурного значения объекта культурного наследия;</li> <li>- проекты зон охраны объекта культурного наследия;</li> </ul>

		<p>в границах территорий, утвержденных в соответствии с пунктом 34.2 пункта 1 статьи 9 настоящего Федерального закона;</p> <ul style="list-style-type: none"> <li>- документы, обосновывающие включение объектов культурного наследия в реестр;</li> <li>- документация, за исключением научных отчетов о выполненных археологических полевых работах, содержащая результаты исследований, в соответствии с которыми определяется наличие или отсутствие объектов, обладающих признаками объекта культурного наследия, на земельных участках, подлежащих воздействию земляных, строительных, мелиоративных, хозяйственных работ, указанных в настоящей статье работ по использованию лесов и иных работ.</li> </ul>
5.	Городилов Андрей Юрьевич	<ul style="list-style-type: none"> <li>- выявленные объекты культурного наследия в целях обоснования целесообразности включения данных объектов в реестр;</li> <li>- документы, обосновывающие включение объектов культурного наследия в реестр.</li> </ul>
6.	Дмитриев Виктор Викторович	<ul style="list-style-type: none"> <li>- выявленные объекты культурного наследия в целях обоснования целесообразности включения данных объектов в реестр;</li> <li>- документы, обосновывающие включение объектов культурного наследия в реестр;</li> <li>- документы, обосновывающие исключение объектов культурного наследия из реестра;</li> <li>- документы, обосновывающие изменение категории историко-культурного значения объекта культурного наследия;</li> <li>- документы, обосновывающие отнесение объекта культурного наследия к историко-культурным заповедникам, особо ценным объектам культурного наследия народов Российской Федерации либо объектам всемирного культурного и природного наследия;</li> <li>- проекты зон охраны объекта культурного наследия;</li> <li>- проектная документация на проведение работ по сохранению объектов культурного наследия;</li> <li>- документация или разделы документации, обосновывающие меры по обеспечению сохранности объекта культурного наследия,</li> </ul>

*Приложение 14*

**Выдержки из приказа № 235 от 01.03.2022 г.  
«Об утверждении статуса аттестованного эксперта по  
проведению государственной историко-культурной  
экспертизы»**



**МИНИСТЕРСТВО КУЛЬТУРЫ  
РОССИЙСКОЙ ФЕДЕРАЦИИ**

**ПРИКАЗ**

*от 1 марта 2022*

Москва

№ 235

**Об аттестации экспертов по проведению государственной  
историко-культурной экспертизы**

В соответствии с Федеральным законом от 25 июня 2002 г. № 73-ФЗ «Об объектах культурного наследия (памятниках истории и культуры) народов Российской Федерации», пунктом 9 Положения о государственной историко-культурной экспертизе, утвержденного постановлением Правительства Российской Федерации от 15 июля 2009 г. № 569, Положением о порядке аттестации экспертов по проведению государственной историко-культурной экспертизы, утвержденным приказом Минкультуры России от 26 августа 2010 г. № 563 (в редакции приказа Минкультуры России от 17 октября 2011 г. № 1003), руководствуясь Положением об аттестационной комиссии Минкультуры России, утвержденным приказом Минкультуры России от 29 декабря 2011 г. № 1276, протоколом заседания аттестационной комиссии Министерства культуры Российской Федерации по аттестации экспертов по проведению государственной историко-культурной экспертизы от 17 февраля 2022 г.,  
п р и к а з ы в а ю:

1. Аттестовать экспертов по проведению государственной историко-культурной экспертизы согласно приложению к настоящему приказу.

2. Департаменту государственной охраны культурного наследия (Р.А.Рыбало) обеспечить размещение информации об аттестованных экспертах на официальном сайте Минкультуры России в сети Интернет.

3. Контроль за исполнением настоящего приказа оставляю за собой.

Первый заместитель Министра



С.Г.Обрывалин



Приложение  
к приказу Министерства культуры  
Российской Федерации  
от « 1 » мая 2022 г.  
№ 235

Аттестованные эксперты по проведению  
государственной историко-культурной экспертизы

№ п/ п	Фамилия, имя, отчество соискателя	Решение о присвоении статуса аттестованного эксперта:
1.	Мялк Анна Вадимовна	<ul style="list-style-type: none"> <li>- выявленные объекты культурного наследия в целях обоснования целесообразности включения данных объектов в реестр;</li> <li>- документы, обосновывающие включение объектов культурного наследия в реестр;</li> <li>- документы, обосновывающие исключение объектов культурного наследия из реестра;</li> <li>- документы, обосновывающие изменение категории историко-культурного значения объекта культурного наследия;</li> <li>- документы, обосновывающие отнесение объекта культурного наследия к историко-культурным заповедникам, особо ценным объектам культурного наследия народов Российской Федерации либо объектам всемирного культурного и природного наследия;</li> <li>- проектная документация на проведение работ по сохранению объектов культурного наследия;</li> <li>- документация или разделы документации, обосновывающие меры по обеспечению сохранности объекта культурного наследия, включенного в реестр, выявленного объекта культурного наследия либо объекта, обладающего признаками объекта культурного наследия, при проведении земляных, мелиоративных, хозяйственных работ, указанных в статье 30 Федерального закона от 25.06.2002 № 73-ФЗ «Об объектах культурного наследия (памятниках истории и культуры) народов Российской Федерации» (далее – Федеральный закон) работ по использованию лесов и иных работ в границах территории объекта культурного наследия либо на земельном участке, непосредственно</li> </ul>

		<p>связанном с земельным участком в границах территории объекта культурного наследия;</p> <ul style="list-style-type: none"> <li>- проекты зон охраны объекта культурного наследия;</li> <li>- документация, обосновывающая границы защитной зоны объекта культурного наследия.</li> </ul>
24.	Рубель Александр Андреевич	<ul style="list-style-type: none"> <li>- проекты зон охраны объекта культурного наследия.</li> </ul>
25.	Садыков Тимур Рашитович	<ul style="list-style-type: none"> <li>- выявленные объекты культурного наследия в целях обоснования целесообразности включения данных объектов в реестр;</li> <li>- документы, обосновывающие включение объектов культурного наследия в реестр.</li> </ul>
26.	Соловьев Сергей Львович	<ul style="list-style-type: none"> <li>- выявленные объекты культурного наследия в целях обоснования целесообразности включения данных объектов в реестр;</li> <li>- земли, подлежащие воздействию земляных, строительных, мелиоративных, хозяйственных работ, предусмотренных статьей 25 Лесного кодекса Российской Федерации работ по использованию лесов (за исключением работ, указанных в пунктах 3, 4 и 7 части 1 статьи 25 Лесного кодекса Российской Федерации) и иных работ, в случае, если указанные земли расположены в границах территорий, утвержденных в соответствии с пунктом 34.2 пункта 1 статьи 9 Федерального закона;</li> <li>- документы, обосновывающие включение объектов культурного наследия в реестр;</li> <li>- документы, обосновывающие исключение объектов культурного наследия из реестра;</li> <li>- документация, за исключением научных отчетов о выполненных археологических полевых работах, содержащая результаты исследований, в соответствии с которыми определяется наличие или отсутствие объектов, обладающих признаками объекта культурного наследия, на земельных участках, подлежащих воздействию земляных, строительных, мелиоративных, хозяйственных работ, указанных в статье 30 Федерального закона работ по использованию лесов и иных работ;</li> <li>- документация или разделы документации, обосновывающие меры по обеспечению сохранности объекта культурного наследия, включенного в реестр, выявленного объекта культурного наследия либо</li> </ul>

		объекта, обладающего признаками объекта культурного наследия, при проведении земляных, мелиоративных, хозяйственных работ, указанных в статье 30 Федерального закона работ по использованию лесов и иных работ в границах территории объекта культурного наследия либо на земельном участке, непосредственно связанном с земельным участком в границах территории объекта культурного наследия.
27.	Шумилова Ольга Викторовна	- проектная документация на проведение работ по сохранению объектов культурного наследия.
28.	Юдин Александр Иванович	<ul style="list-style-type: none"><li>- выявленные объекты культурного наследия в целях обоснования целесообразности включения данных объектов в реестр;</li><li>- земли, подлежащие воздействию земляных, строительных, мелиоративных, хозяйственных работ, предусмотренных статьей 25 Лесного кодекса Российской Федерации работ по использованию лесов (за исключением работ, указанных в пунктах 3, 4 и 7 части 1 статьи 25 Лесного кодекса Российской Федерации) и иных работ, в случае, если указанные земли расположены в границах территорий, утвержденных в соответствии с пунктом 34.2 пункта 1 статьи 9 Федерального закона;</li><li>- документы, обосновывающие включение объектов культурного наследия в реестр;</li><li>- документы, обосновывающие исключение объектов культурного наследия из реестра;</li><li>- документация, за исключением научных отчетов о выполненных археологических полевых работах, содержащая результаты исследований, в соответствии с которыми определяется наличие или отсутствие объектов, обладающих признаками объекта культурного наследия, на земельных участках, подлежащих воздействию земляных, строительных, мелиоративных, хозяйственных работ, указанных в статье 30 Федерального закона работ по использованию лесов и иных работ;</li><li>- документация или разделы документации, обосновывающие меры по обеспечению сохранности объекта культурного наследия, включенного в реестр, выявленного объекта культурного наследия либо объекта, обладающего признаками объекта культурного наследия, при проведении земляных, мелиоративных, хозяйственных работ, указанных в статье 30</li></ul>

		Федерального закона работ по использованию лесов и иных работ в границах территории объекта культурного наследия либо на земельном участке, непосредственно связанном с земельным участком в границах территории объекта культурного наследия.
--	--	--

---