



ФЕДЕРАЛЬНОЕ ГОСУДАРСТВЕННОЕ БЮДЖЕТНОЕ УЧРЕЖДЕНИЕ НАУКИ
ИНСТИТУТ ИСТОРИИ МАТЕРИАЛЬНОЙ КУЛЬТУРЫ
РОССИЙСКОЙ АКАДЕМИИ НАУК (ИИМК РАН)

Дворцовая наб., 18, лит. А, Санкт-Петербург, 191186
тел. +7 (812) 5715092, факс +7 (812) 5716271, Эл. почта: admin@archeo.ru
ОКПО: 02698499, ОГРН: 1027809188527, ИНН: 7825004658, КПП: 784101001

УТВЕРЖДАЮ

Заместитель директора ИИМК РАН
Соловьева Н.Ф.

«30» ноября 2022 г.

Акт государственной историко-культурной экспертизы земельного участка, подлежащего воздействию земляных, строительных, мелиоративных и (или) хозяйственных работ, предусмотренных статьей 25 Лесного кодекса Российской Федерации работ по использованию лесов (за исключением работ, указанных в пунктах 3, 4 и 7 части 1 статьи 25 Лесного кодекса Российской Федерации) и иных работ в случае, если федеральный орган охраны объектов культурного наследия и орган охраны объектов культурного наследия субъекта Российской Федерации не имеют данных об отсутствии на указанных землях объектов археологического наследия, включенных в реестр, и выявленных объектов археологического наследия (земельных участков, расположенных по адресам: 1. Санкт-Петербург, поселок Песочный, участок 588, (территория, ограниченная границей Курортного района Санкт-Петербурга, проектируемым проездом № 1, продолжением Школьной ул., местным проездом, Ленинградской ул., Краснофлотской ул.), кадастровый номер 78:38:2136901:38; 2. Санкт-Петербург, поселок Песочный, участок 587, (территория, ограниченная границей Курортного района Санкт-Петербурга, проектируемым проездом № 1, продолжением Школьной ул., местным проездом, Ленинградской ул., Краснофлотской улицей), кадастровый номер 78:38:2136901:37; 3. Санкт-Петербург, поселок Песочный, участок 589, (территория, ограниченная границей Курортного района Санкт-Петербурга, проектируемым проездом №1, продолжением Школьной ул., местным проездом, Ленинградской ул., Краснофлотской ул.), кадастровый номер 78:38:2136901:39; 4. Российская Федерация, Санкт-Петербург, поселок Песочный, участок 586, 590, 591, кадастровый номер 78:38:2136901:2948; 5. Санкт-Петербург, поселок Песочный, участок 593, (территория ограниченная границей Курортного района Санкт-Петербурга, проектируемым проездом №1, продолжением Школьной ул., местным проездом, Ленинградской ул., Краснофлотской ул.), кадастровый номер 78:38:2136901:41; 6. Санкт-Петербург, поселок Песочный, участок 594, (территория, ограниченная

границей Курортного района Санкт-Петербурга, проектируемым проездом №1, продолжением Школьной ул., местным проездом, Ленинградской ул., Краснофлотской улицей), кадастровый номер 78:38:2136901:24; 7. Российская Федерация, Санкт-Петербург, поселок Песочный, участок 592, 595, 596, кадастровый номер 78:38:2136901:2949; 8. Российская Федерация, город Санкт-Петербург, поселок Песочный, участок 597, 598, 599, 600, 601, кадастровый номер 78:38:2136901:2950; 9. Санкт-Петербург, п. Песочный, уч. 602, 603, 604, 605, кадастровый номер 78:38:2136901:2951; 10. Российская Федерация, Санкт-Петербург, внутригородское муниципальное образование Санкт-Петербурга поселок Песочный, Центральная улица, участок 13, кадастровый номер 78:38:2136901:1025; 11. Российская Федерация, Санкт-Петербург, внутригородское муниципальное образование Санкт-Петербурга поселок Песочный, Центральная улица, участок 12, кадастровый номер 78:38:2136901:1026; 12. Санкт-Петербург, поселок Песочный, участок 609, (территория, ограниченная границей Курортного района Санкт-Петербурга, проектируемым проездом №1, продолжением Школьной ул., местным проездом, Ленинградской ул., Краснофлотской улицей), кадастровый номер 78:38:2136901:43)

Заказчик: ООО «СЗ «СПб Реновация – Песочный»

г. Санкт-Петербург, Курортный район
2022

Акт государственной историко-культурной экспертизы земельного участка, подлежащего воздействию земляных, строительных, мелиоративных и (или) хозяйственных работ, предусмотренных статьей 25 Лесного кодекса Российской Федерации работ по использованию лесов (за исключением работ, указанных в пунктах 3, 4 и 7 части 1 статьи 25 Лесного кодекса Российской Федерации) и иных работ в случае, если федеральный орган охраны объектов культурного наследия и орган охраны объектов культурного наследия субъекта Российской Федерации не имеют данных об отсутствии на указанных землях объектов археологического наследия, включенных в реестр, и выявленных объектов археологического наследия (земельных участков, расположенных по адресам: 1. Санкт-Петербург, поселок Песочный, участок 588, (территория, ограниченная границей Курортного района Санкт-Петербурга, проектируемым проездом № 1, продолжением Школьной ул., местным проездом, Ленинградской ул., Краснофлотской ул.), кадастровый номер 78:38:2136901:38; 2. Санкт-Петербург, поселок Песочный, участок 587, (территория, ограниченная границей Курортного района Санкт-Петербурга, проектируемым проездом № 1, продолжением Школьной ул., местным проездом, Ленинградской ул., Краснофлотской улицей), кадастровый номер 78:38:2136901:37; 3. Санкт-Петербург, поселок Песочный, участок 589, (территория, ограниченная границей Курортного района Санкт-Петербурга, проектируемым проездом №1, продолжением Школьной ул., местным проездом, Ленинградской ул., Краснофлотской ул.), кадастровый номер 78:38:2136901:39; 4. Российская Федерация, Санкт-Петербург, поселок Песочный, участок 586, 590, 591, кадастровый номер 78:38:2136901:2948; 5. Санкт-Петербург, поселок Песочный, участок 593, (территория, ограниченная границей Курортного района Санкт-Петербурга, проектируемым проездом №1, продолжением Школьной ул., местным проездом, Ленинградской ул., Краснофлотской ул.), кадастровый номер 78:38:2136901:41; 6. Санкт-Петербург, поселок Песочный, участок 594, (территория, ограниченная границей Курортного района Санкт-Петербурга, проектируемым проездом №1, продолжением Школьной ул., местным проездом, Ленинградской ул., Краснофлотской улицей), кадастровый номер 78:38:2136901:24; 7. Российская Федерация, Санкт-Петербург, поселок Песочный, участок 592, 595, 596, кадастровый номер 78:38:2136901:2949; 8. Российская Федерация, город Санкт-Петербург, поселок Песочный, участок 597, 598, 599, 600, 601, кадастровый номер 78:38:2136901:2950; 9. Санкт-Петербург, п. Песочный, уч. 602, 603, 604, 605, кадастровый номер 78:38:2136901:2951; 10. Российская Федерация, Санкт-Петербург, внутригородское муниципальное образование Санкт-Петербурга поселок Песочный, Центральная улица, участок 13, кадастровый номер 78:38:2136901:1025; 11. Российская Федерация, Санкт-Петербург, внутригородское муниципальное образование Санкт-Петербурга поселок Песочный, Центральная улица, участок 12, кадастровый номер 78:38:2136901:1026; 12. Санкт-Петербург, поселок Песочный, участок 609, (территория, ограниченная границей Курортного района Санкт-Петербурга, проектируемым проездом №1, продолжением Школьной ул., местным

проездом, Ленинградской ул., Краснофлотской улицей), кадастровый номер 78:38:2136901:43)

Настоящий акт государственной историко-культурной экспертизы составлен в соответствии с Положением о государственной историко-культурной экспертизе, утвержденным постановлением Правительства Российской Федерации от 15 июля 2009 г. № 569.

Дата начала проведения экспертизы: «27» сентября 2022 г.

Дата окончания экспертизы: «30» ноября 2022 г.

Место проведения экспертизы: г. Санкт-Петербург, Курортный район

Заказчик экспертизы: ООО «СЗ «СПб Реновация – Песочный»

Юридический/ Почтовый адрес: 191014, г. Санкт-Петербург, ул. Некрасова, д. 14А, литер А, пом. 22Н № 15/1
ИНН 7841094426 / КПП 784101001
ОГРН 1217800083214
Тел.: 8 (812) 680-23-70

Сведения об экспертной организации:

Полное наименование	Федеральное государственное бюджетное учреждение науки Институт истории материальной культуры Российской академии наук
Краткое наименование	ИИМК РАН
Организационно-правовая форма	Федеральное государственное бюджетное учреждение науки
Ведомственная принадлежность	Министерство науки и высшего образования Российской Федерации
Адрес	Российская Федерация, 191186, Санкт-Петербург, Дворцовая наб. 18, лит. А
Реквизиты	ИНН 7825004658 КПП 784101001 ОГРН: 1027809188527 ОКПО: 0269849 ОКВЭД 72.20

На основании пп. б) п.7 Положения о государственной историко-культурной экспертизе, утвержденного постановлением Правительства Российской Федерации

от 15 июля 2009 г. № 569 (в редакции от 27.04.2017) ИИМК РАН соответствует требованию в части кадрового состава, как юридическое лицо, привлекаемое в качестве эксперта (см. Приложение 9).

Сведения об эксперте:

Фамилия, имя, отчество	Субботин Андрей Викторович
Образование	высшее
Специальность	история
Ученая степень (звание)	кандидат исторических наук
Стаж работы	46 лет
Место работы и должность	ст.н.с. ИИМК РАН
Реквизиты аттестации	<p>Государственный эксперт по проведению историко-культурной экспертизы (приказ Министерства культуры Российской Федерации № 1668 от 11.10.2021 г. «Об утверждении статуса аттестованного эксперта по проведению государственной историко-культурной экспертизы» (п. 26))</p> <p>Объекты экспертизы:</p> <ul style="list-style-type: none"> - выявленные объекты культурного наследия в целях обоснования целесообразности включения данных объектов в реестр; - документы, обосновывающие включение объектов культурного наследия в реестр; - документы, обосновывающие исключение объектов культурного наследия из реестра; - земли, подлежащие воздействию земляных, строительных, мелиоративных, хозяйственных работ, предусмотренных статьей 25 Лесного кодекса Российской Федерации работ по использованию лесов (за исключением работ, указанных в пунктах 3, 4 и 7 части 1 статьи 25 Лесного кодекса Российской Федерации) и иных работ, в случае, если указанные земли расположены в границах территорий, утвержденных в соответствии с пунктом 34.2 пункта 1 статьи 9 Федерального закона; - документация или разделы документации, обосновывающие меры по обеспечению сохранности объекта культурного наследия, включенного в реестр, выявленного объекта культурного наследия либо объекта, обладающего признаками объекта культурного наследия, при проведении земляных,

	<p>мелиоративных, хозяйственных работ, указанных в настоящей статье работ, указанных в статье 30 Федерального закона работ по использованию лесов и иных работ в границах территории объекта культурного наследия либо на земельном участке, непосредственно связанном с земельным участком в границах территории объекта культурного наследия;</p> <ul style="list-style-type: none"> - документация, за исключением научных отчетов о выполненных археологических полевых работах, содержащая результаты исследований, в соответствии с которыми определяется наличие или отсутствие объектов, обладающих признаками объекта культурного наследия, на земельном участке, подлежащих воздействию земляных, строительных, мелиоративных, хозяйственных работ, указанных в статье 30 Федерального закона работ по использованию лесов и иных работ.
--	---

В соответствии с законодательством Российской Федерации эксперт несет ответственность за достоверность сведений, изложенных в заключении экспертизы.

Эксперт Субботин А.В.

Отношения к заказчику

Экспертная организация:

- не участвует в разработке проектной документации на строительство, расширение, реконструкцию, техническое перевооружение, консервацию и ликвидацию, и иное хозяйственное освоение объекта или объектов, в отношении которых проводится экспертиза, или подобной проектной документации;
- не участвует в проектировании или конструировании, изготовлении, поставке, монтаже, ремонте, покупке, владении, эксплуатации или обслуживании технических устройств, применяемых на объекте или других объектах, в отношении которых проводится экспертиза, или подобных конкурентных технических устройств;
- не участвует в проектировании или конструировании, строительстве, ремонте, покупке, владении, эксплуатации или обслуживании зданий и сооружений на объекте или других объектах, в отношении которых проводится экспертиза, или подобных конкурентных зданий и сооружений;
- не имеет с заказчиком отношений общего владения; не имеет с заказчиком конфликта интересов;
- не подлежит непосредственной отчетности тому же вышестоящему

- управляющему органу, что и заказчик экспертизы;
- не выполняет функции официального представителя заказчика.

Эксперт:

- не имеет родственных связей с заказчиком (его должностными лицами, работниками);
- не состоит в трудовых отношениях с заказчиком;
- не имеет долговых или иных имущественных обязательств перед заказчиком (его должностным лицом или работником), а также заказчик (его должностное лицо или работник) не имеет долговых или иных имущественных обязательств перед экспертом;
- не владеет ценными бумагами, акциями (долями участия, паями в уставных (складочных) капиталах) заказчика;
- не заинтересован в результатах исследований и решений, вытекающих из заключения экспертизы, с целью получения выгоды в виде денег, ценностей, иного имущества, услуг имущественного характера или имущественных прав для себя или третьих лиц.

Основание проведения государственной историко-культурной экспертизы

- Федеральный закон от 25.06.2002 № 73-ФЗ «Об объектах культурного наследия (памятниках истории и культуры) народов Российской Федерации».
- Положение о государственной историко-культурной экспертизе, утвержденное Постановлением Правительства РФ от 15.07.2009 № 569 и последующие дополнениями к нему.
- Договор № 1746-ПЕС-III от 27 сентября 2022 года между ИИМК РАН и Заказчиком.
- Письмо Комитета по государственному контролю, использованию и охране памятников истории и культуры Правительства Санкт-Петербурга № 01-43-18633/22-0-1 от 25 июля 2022 года.

Цель и объекты экспертизы

Цель экспертизы: определение наличия или отсутствия объектов археологического наследия, включенных в реестр, и выявленных объектов археологического наследия, на земельных участках, расположенных по адресам: 1. Санкт-Петербург, поселок Песочный, участок 588, (территория, ограниченная границей Курортного района Санкт-Петербурга, проектируемым проездом № 1, продолжением Школьной ул., местным проездом, Ленинградской ул.,

Краснофлотской ул.), кадастровый номер 78:38:2136901:38; 2. Санкт-Петербург, поселок Песочный, участок 587, (территория, ограниченная границей Курортного района Санкт-Петербурга, проектируемым проездом № 1, продолжением Школьной ул., местным проездом, Ленинградской ул., Краснофлотской улицей), кадастровый номер 78:38:2136901:37; 3. Санкт-Петербург, поселок Песочный, участок 589, (территория, ограниченная границей Курортного района Санкт-Петербурга, проектируемым проездом №1, продолжением Школьной ул., местным проездом, Ленинградской ул., Краснофлотской ул.), кадастровый номер 78:38:2136901:39; 4. Российская Федерация, Санкт-Петербург, поселок Песочный, участок 586, 590, 591, кадастровый номер 78:38:2136901:2948; 5. Санкт-Петербург, поселок Песочный, участок 593, (территория ограниченная границей Курортного района Санкт-Петербурга, проектируемым проездом №1, продолжением Школьной ул., местным проездом, Ленинградской ул., Краснофлотской ул.), кадастровый номер 78:38:2136901:41; 6. Санкт-Петербург, поселок Песочный, участок 594, (территория, ограниченная границей Курортного района Санкт-Петербурга, проектируемым проездом №1, продолжением Школьной ул., местным проездом, Ленинградской ул., Краснофлотской улицей), кадастровый номер 78:38:2136901:24; 7. Российская Федерация, Санкт-Петербург, поселок Песочный, участок 592, 595, 596, кадастровый номер 78:38:2136901:2949; 8. Российская Федерация, город Санкт-Петербург, поселок Песочный, участок 597, 598, 599, 600, 601, кадастровый номер 78:38:2136901:2950; 9. Санкт-Петербург, п. Песочный, уч. 602, 603, 604, 605, кадастровый номер 78:38:2136901:2951; 10. Российская Федерация, Санкт-Петербург, внутригородское муниципальное образование Санкт-Петербурга поселок Песочный, Центральная улица, участок 13, кадастровый номер 78:38:2136901:1025; 11. Российская Федерация, Санкт-Петербург, внутригородское муниципальное образование Санкт-Петербурга поселок Песочный, Центральная улица, участок 12, кадастровый номер 78:38:2136901:1026; 12. Санкт-Петербург, поселок Песочный, участок 609, (территория, ограниченная границей Курортного района Санкт-Петербурга, проектируемым проездом №1, продолжением Школьной ул., местным проездом, Ленинградской ул., Краснофлотской улицей), кадастровый номер 78:38:2136901:43, подлежащих воздействию земляных, строительных, мелиоративных, хозяйственных работ, предусмотренных статьей 25 Лесного кодекса Российской Федерации работ по использованию лесов (за исключением работ, указанных в пунктах 3, 4 и 7 части 1 статьи 25 Лесного кодекса Российской Федерации) и иных работ.

Объект экспертизы: земельные участки, расположенные по адресам: 1. Санкт-Петербург, поселок Песочный, участок 588, (территория, ограниченная границей Курортного района Санкт-Петербурга, проектируемым проездом № 1, продолжением Школьной ул., местным проездом, Ленинградской ул., Краснофлотской ул.), кадастровый номер 78:38:2136901:38; 2. Санкт-Петербург, поселок Песочный, участок 587, (территория, ограниченная границей Курортного района Санкт-Петербурга, проектируемым проездом № 1, продолжением Школьной ул., местным проездом, Ленинградской ул., Краснофлотской ул.), кадастровый номер 78:38:2136901:37; 3. Санкт-Петербург, поселок Песочный, участок 589, (территория, ограниченная границей Курортного района Санкт-Петербурга, проектируемым проездом №1, продолжением Школьной ул., местным проездом, Ленинградской ул., Краснофлотской ул.), кадастровый номер 78:38:2136901:39; 4. Российская Федерация, Санкт-Петербург, поселок Песочный, участок 586, 590, 591, кадастровый номер 78:38:2136901:2948; 5. Санкт-Петербург, поселок Песочный, участок 593, (территория, ограниченная границей Курортного района Санкт-Петербурга, проектируемым проездом №1, продолжением Школьной ул., местным проездом, Ленинградской ул., Краснофлотской ул.), кадастровый номер 78:38:2136901:41; 6. Санкт-Петербург, поселок Песочный, участок 594, (территория, ограниченная границей Курортного района Санкт-Петербурга, проектируемым проездом №1, продолжением Школьной ул., местным проездом, Ленинградской ул., Краснофлотской ул.), кадастровый номер 78:38:2136901:24; 7. Российская Федерация, Санкт-Петербург, поселок Песочный, участок 592, 595, 596, кадастровый номер 78:38:2136901:2949; 8. Российская Федерация, город Санкт-Петербург, поселок Песочный, участок 597, 598, 599, 600, 601, кадастровый номер 78:38:2136901:2950; 9. Санкт-Петербург, п. Песочный, уч. 602, 603, 604, 605, кадастровый номер 78:38:2136901:2951; 10. Российская Федерация, Санкт-Петербург, внутригородское муниципальное образование Санкт-Петербурга поселок Песочный, Центральная улица, участок 13, кадастровый номер 78:38:2136901:1025; 11. Российская Федерация, Санкт-Петербург, внутригородское муниципальное образование Санкт-Петербурга поселок Песочный, Центральная улица, участок 12, кадастровый номер 78:38:2136901:1026; 12. Санкт-Петербург, поселок Песочный, участок 609, (территория, ограниченная границей Курортного района Санкт-Петербурга, проектируемым проездом №1, продолжением Школьной ул., местным проездом, Ленинградской ул., Краснофлотской ул.), кадастровый номер 78:38:2136901:43, подлежащие воздействию земляных, строительных, мелиоративных, хозяйственных работ, предусмотренных статьей 25 Лесного кодекса Российской Федерации работ по использованию лесов (за исключением

работ, указанных в пунктах 3, 4 и 7 части 1 статьи 25 Лесного кодекса Российской Федерации) и иных работ.

Перечень документов, представленных Заказчиком

- Копия письма Комитета по государственному контролю, использованию и охране памятников истории и культуры Правительства Санкт-Петербурга № 01-43-18633/22-0-1 от 25 июля 2022 года.
- Схема расположения земельного участка на кадастровой карте территории.
- Копии градостроительных планов земельных участков.
- Копии Выписок из Единого государственного реестра недвижимости об объектах недвижимости.

Перечень документов и материалов, привлекаемых при проведении экспертизы, а также использованной для нее специальной, технической и справочной литературы

1. Основы законодательства Российской Федерации о культуре, утв. Верховным Советом РФ 9 октября 1992 г. N 3612-1.
2. Федеральный закон РФ от 25 июня 2002 г. №73-ФЗ "Об объектах культурного наследия (памятниках истории и культуры) народов Российской Федерации".
3. Положение о государственной историко-культурной экспертизе, утв. Постановлением Правительства от 15 июля 2009 г. № 569.
4. Правила выдачи, приостановления и прекращения действия разрешений (открытых листов) на проведение работ по выявлению и изучению объектов археологического наследия, утвержденные Постановлением Правительства Российской Федерации от 20.02.2014 № 127.
5. Положение о порядке проведения археологических полевых работ и составления научной отчетной документации, утвержденное постановлением Бюро Отделения историко-филологических наук Российской академии наук от 20.06.2018 № 32.
6. Приказ Министерства культуры Российской Федерации от 1 сентября 2015 г. N 2328 "Об утверждении перечня отдельных сведений об объектах археологического наследия, которые не подлежат опубликованию".
7. Закон Санкт-Петербурга от 12.7.2007 N 333-64 «Об охране объектов культурного наследия в Санкт-Петербурге».
8. Закон Санкт-Петербурга от 19 января 2009 г. №820-7 "О границах объединенных зон охраны объектов культурного наследия, расположенных на

территории Санкт-Петербурга, режимах использования земель и требованиях к градостроительным регламентам в границах указанных зон".

9. СП 42.13330.2011 Градостроительство. Планировка и застройка городских и сельских поселений. Актуализированная редакция СНиП 2.07.01-89.

10. Положение о едином государственном реестре объектов культурного наследия (памятников истории и культуры) народов Российской Федерации, утвержденное приказом Министерства культуры Российской Федерации от 30.10.2011 № 954.

11. Александрова Е.Л. Северные окрестности Петербурга. Историческое прошлое, - СПб, «Лики России», 2008.

12. Балашов Е. А. Карельский перешеек. Земля неизведанная. Юго-западный сектор. Ч. 2. СПб., 1998.

13. Гамченко С. А., 1913. Исследования Сестрорецких курганов в 1908 г. – Записки Отделения Русской и Славянской Археологии Российского Археологического Общества, т. IX.

14. Герасимов Д.В., Лисицын С.Н., Тимофеев В.И. Материалы к археологической карте Карельского перешейка (Ленинградская область). Памятники каменного века и периода раннего металла. СПб., 2003.

15. Гурина Н.Н. Древняя история Северо-Запада Европейской части СССР. МИА. № 87. 1961.

16. Динцес Л.А. Неолитическая стоянка в Токсове. Л. 1929.

17. Кирпичников А.Н. Историко-археологические исследования древней Корелы (Карельский город XIV в.) // Финно-угры и славяне. Л., 1979.

18. Лапшин В.А. Археологическая карта Ленинградской области. Ч.1. Западные районы. Л., 1990.

19. Лапшин В.А. Археологическая карта Ленинградской области. Ч.2. Восточные и северные районы. Л., 1995.

20. Сосновский Г.П., 1935. Разведки на Сестрорецком Разливе. Отчет о работах. ИГАИМК, вып. 109, ч.1.

21. Трипольская А. А. «Русские Ингерманландии: история и культура», М., 2006.

22. Яковлев В. Д. Мой Сестрорецк. Записки краеведа о жизни родного города. Сестрорецк. 2006.

Сведения об обстоятельствах,

повлиявших на процесс проведения и результаты экспертизы

Обстоятельства, повлиявшие на процесс проведения и результаты экспертизы, отсутствуют.

Сведения о проведенных исследованиях

В процессе государственной историко-культурной экспертизы:

- проведены полевые научно-исследовательские археологические работы (разведки);
- подготовлен отчет о проведении полевых научно-исследовательских археологических работ;
- выполнен анализ действующего законодательства в сфере охраны культурного наследия;
- выполнен анализ документов и материалов, полученных для проведения экспертизы по объекту с формулировкой выводов;
- оформлены результаты государственной историко-культурной экспертизы в виде Акта.

Факты и сведения, выявленные и установленные в результате проведенных исследований

Участок обследования расположен в Курортном районе г. Санкт-Петербурга на территории внутригородского муниципального образования пос. Песочный, ограниченной границей Курортного района Санкт-Петербурга, проектируемым проездом №1, продолжением Школьной ул., местным проездом, Ленинградской ул., Краснофлотской улицы.

Историко-культурное научное археологическое обследование (разведки) с целью проведения государственной историко-культурной экспертизы земельных участков, расположенных по адресам: 1. Санкт-Петербург, поселок Песочный, участок 588, (территория, ограниченная границей Курортного района Санкт-Петербурга, проектируемым проездом № 1, продолжением Школьной ул., местным проездом, Ленинградской ул., Краснофлотской ул.), кадастровый номер 78:38:2136901:38; 2. Санкт-Петербург, поселок Песочный, участок 587, (территория, ограниченная границей Курортного района Санкт-Петербурга, проектируемым проездом № 1, продолжением Школьной ул., местным проездом, Ленинградской ул., Краснофлотской улицей), кадастровый номер 78:38:2136901:37; 3. Санкт-Петербург, поселок Песочный, участок 589, (территория, ограниченная границей Курортного района Санкт-Петербурга, проектируемым проездом №1, продолжением Школьной ул., местным проездом, Ленинградской ул., Краснофлотской ул.), кадастровый номер 78:38:2136901:39; 4. Российская Федерация, Санкт-Петербург, поселок Песочный, участок 586, 590, 591, кадастровый номер 78:38:2136901:2948; 5. Санкт-Петербург, поселок Песочный, участок 593, (территория ограниченная границей Курортного

района Санкт-Петербурга, проектируемым проездом №1, продолжением Школьной ул., местным проездом, Ленинградской ул., Краснофлотской ул.), кадастровый номер 78:38:2136901:41; 6. Санкт-Петербург, поселок Песочный, участок 594, (территория, ограниченная границей Курортного района Санкт-Петербурга, проектируемым проездом №1, продолжением Школьной ул., местным проездом, Ленинградской ул., Краснофлотской улицей), кадастровый номер 78:38:2136901:24; 7. Российская Федерация, Санкт-Петербург, поселок Песочный, участок 592, 595, 596, кадастровый номер 78:38:2136901:2949; 8. Российская Федерация, город Санкт-Петербург, поселок Песочный, участок 597, 598, 599, 600, 601, кадастровый номер 78:38:2136901:2950; 9. Санкт-Петербург, п. Песочный, уч. 602, 603, 604, 605, кадастровый номер 78:38:2136901:2951; 10. Российская Федерация, Санкт-Петербург, внутригородское муниципальное образование Санкт-Петербурга поселок Песочный, Центральная улица, участок 13, кадастровый номер 78:38:2136901:1025; 11. Российская Федерация, Санкт-Петербург, внутригородское муниципальное образование Санкт-Петербурга поселок Песочный, Центральная улица, участок 12, кадастровый номер 78:38:2136901:1026; 12. Санкт-Петербург, поселок Песочный, участок 609, (территория, ограниченная границей Курортного района Санкт-Петербурга, проектируемым проездом №1, продолжением Школьной ул., местным проездом, Ленинградской ул., Краснофлотской улицей), кадастровый номер 78:38:2136901:43, проводилось в сентябре 2022 г. сотрудниками археологической экспедиции Центра спасательной археологии ИИМК РАН под руководством м.н.с. Блохина Егора Константиновича. Работы осуществлялись на основании договора № 1746-ПЕС-III от 27 сентября 2022 года, заключенного между ИИМК РАН и ООО «СЗ «СПб Реновация – Песочный» и разрешения Открытого Листа № 0277-2022, выданного Министерством культуры РФ Блохину Егору Константиновичу 08 апреля 2022 г. на право производства археологических полевых работ (археологических разведок) на территории Калининского, Кировского, Колпинского, Красносельского, Кронштадтского, Курортного, Невского, Приморского и Фрунзенского районов г. Санкт-Петербурга. Срок действия Открытого листа с 08 апреля 2022 г. года по 28 февраля 2023 года.

Исследования проводились во исполнение требований Федерального закона № 73-ФЗ от 25 июня 2002 года «Об объектах культурного наследия (памятниках истории и культуры) народов Российской Федерации».

Границы участка, подлежащего археологическому обследованию, предоставлены ООО «СЗ «СПб Реновация – Песочный». Объемы изыскательских работ определялись исходя из площади земельного участка на основании исходных материалов, представленных Заказчиком работ, с учетом существующих методических рекомендаций. При проведении исследований эксперт опирался на

предоставленные ООО «СЗ «СПб Реновация – Песочный» документы, сведения и картографические материалы, а также открытые данные, предоставляемые федеральными и региональными органами власти: Публичная кадастровая карта (<http://pkk5.rosreestr.ru>), Геоинформационная система Санкт-Петербурга (<http://rgis.spb.ru>). В документах, представленных Заказчиком для проведения экспертизы, несоответствий не выявлено.

До начала полевых археологических работ ИИМК РАН были выполнены историко-библиографические изыскания и анализ опубликованных данных по территории, расположенной вблизи земельного участка на предмет наличия объектов археологического наследия и археологической изученности территории. Результаты данных исследований представлены в полном научно-техническом отчете (Прил. 3).

Первые археологические свидетельства заселения территорий, входящих в пределы современного Санкт-Петербурга, известны в районе Охтинского мыса (Охта-1), Лахты и Сестрорецкого разлива, и датируются периодом неолита и раннего металла.

Племена, жившие в районе южного берега Финского залива, в том числе воль и ижора, вошли в IX в. в состав Новгородского государства. Территория будущего Санкт-Петербурга в новгородские времена находилась на землях Никольско-Ижорского и Спасско-Городненского погостов Ореховского уезда, входившего в состав Вотской пятины. Писцовая книга 1500 г. свидетельствует о том, что крестьяне выращивали рожь, овес, ячмень и лен. Было развито скотоводство, в некоторых погостах существенную роль играла охота. Рыбная ловля была развита в местностях, лежащих по берегам реки Невы. В XV веке с формированием централизованного Русского государства, к Московским землям были присоединены новгородские, в том числе Вотская пятина. «Освоение невских берегов – одна из проблем истории русского Северо-запада. Известно, что, начиная с VIII–X вв., по Неве, проходил международный водный путь, связывавший Восточную Европу с Балтийским регионом. Однако на ее побережье практически не известны следы оседлости этого времени. Не выявлены здесь и археологические памятники более позднего времени – вплоть до XIV столетия» (Сорокин 2008: 351).

Освоение территории, на которой в настоящее время расположен Курортный район началось ещё до основания Санкт-Петербурга. Первое упоминание о торговом поселении-ярмарке Сюстербэк (швед. Systerbäck) в устье реки Сестры обнаруживается в шведских хрониках 1643 года. В основу названия города положен гидроним Сестра (от фин. Siestarjoki — «черносмородиновая река»). Финская (Siestarjoki) и шведская (Systerbäck) формы названия города и сейчас совпадают с названием реки.

В результате Северной войны Петру I удалось отвоевать эти земли, включая и устье реки Сестры. Здесь в мае 1703 года русские войска разгромили двенадцатитысячную армию шведского генерала Крониорта.

Чтобы укрепиться на этих землях, в 1706 году недалеко от устья реки Сестры была сооружена гавань. В 1710 году в эти места была отправлена экспедиция с целью изыскать железные руды и составить карту местности.

Новая история начинается с посещения Петром I 20 сентября (1 октября) 1714 года реки Сестры. Император приказал возвести на берегу Финского залива летний дворец, а рядом разбить сад. Дворец был построен в 1719-1724 годах из кирпича местного производства (впоследствии, в 1781 году он был разобран). Около этого дворца посадили примерно 2000 молодых дубков. Через несколько лет решили построить плотину на реке Сестре. В июне 1721 года началось сооружение оружейного завода под руководством командира Олонецких заводов полковника Вильгельма Геннина. В 1723 году он был отправлен на сибирские заводы, а работу на Сестрорецком оружейном заводе завершал полковник Матвей Вырубов. После постройки плотины на реке Сестре образовалось обширное водохранилище – Сестрорецкий Разлив. 27 января (7 февраля) 1724 года завод был открыт. Завод обеспечивал армию пистолетами, мушкетами и пушками, а также выпускал гражданские вещи (петли, ручки для дверей, медные пуговицы, необходимые для мундира), решетки для реки Фонтанки, Екатерининского канала. При заводе также действовали 15 пороховых мастерских (в 1740 году их оборудование было передано Охтинским пороховым заводам). Сестрорецкие мастера сделали известную «Папинову машину» на основе чертежей М.В. Ломоносова, а также серебряную раку, предназначенную для мощей Александра Невского.

В 1721 году, одновременно с постройкой оружейного завода, на его территории была возведена деревянная Петропавловская церковь, после пожара 1730 года она была отстроена на другом месте.

В 1735 году на Дибуне-болоте, около мызы «Осиновая роща» был построен Чёрнореченский чугунолитейный завод, выплавлявший металл из местной руды. Первую плавку он дал осенью того же года и продолжал снабжать сырьём Сестрорецкий оружейный завод на протяжении более чем пятидесяти лет.

Во время русско-шведской войны 1741—1743 годов в Сестрорецке сооружены укрепления. Земляные укрепления были подновлены во время Крымской войны 1853—1856 годов, в июне 1855 года город выдержал бомбардировку со стороны англо-французского флота.

В 1809 году было образовано Великое княжество Финляндское в составе Российской империи, а в 1811 году в него была включена Выборгская губерния вместе с Сестрорецком, после чего граница Финляндии с Санкт-Петербургской губернией прошла по реке Сестре.

В 1847 году от Дубковской пристани на побережье Финского залива до Оружейного завода была проложена линия конножелезной дороги. С июня 1849 по сентябрь 1852 года Иван Овсов и Дмитрий Зубов по соглашению с департаментом военных поселений выстроили шоссе от Дубковской пристани до парадного подъезда завода длиной 1410 погонных сажень (около 3 км). 21 сентября (3 октября) 1853 года в результате сильного урагана волнами Финского залива дорога была разрушена.

Именным указом императора Александра II от 1 (13) февраля 1864 года завод с прилегающей территорией выделен из состава Выборгской губернии и присоединён к Петербургской губернии. Было обещано, что взамен Финляндии будет передана «или прибрежная полоса у Ледовитого моря к западу от р. Якобс-Эльф, или же, по надлежащей развёрстке и оценке, свободные угодья С.-Петербургской губернии, расположенные вдоль границы».

История поселка Песочный

Посёлок возник как Графская колония, под Петербургом во второй половине XIX века. К 1902 году земли Левашовых и Вяземских на левом берегу Чёрной Речки, относящиеся к Осиноворощинской волости Санкт-Петербургского уезда Санкт-Петербургской губернии, были размечены под многочисленные дачные участки, а проложенные улицы получили имена в честь членов семьи владельцев этих земель. В частности, современная Советская улица называлась Вяземским проспектом, а выходящие перпендикулярно к нему несколько улиц поменьше (Садовая, Центральная, Заводская и т. д.) назывались по именам дочерей владельцев.

Со второй половины XIX в. территория близ будущего пос. Песочный интенсивно заселялась дачниками. В списках населённых мест Санкт-Петербургской губернии, по материалам 1896 года, дачная местность при Чёрной речке относилась к Осиноворощинской волости Санкт-Петербургского уезда. В ней насчитывалось — 41 двор, в которых проживало — 51 человек мужского пола и 70 человек женского пола. Всего постоянных жителей — 121 человек.

В 1880 году в Дибунах был основан кирпичный завод, принадлежащий М. В. Вяземской, на нём работало 200 человек. Имелась и водяная мельница, остатки которой сохранились до наших дней. В 1902 году владельцы мызы Осиновая Роцца — графиня Екатерина Владимировна Левашова и княгиня Мария Владимировна Вяземская выделили из принадлежащих им земель 404 участка, по 1 десятине каждый, для продажи под частную застройку.

Заложенный посёлок Графская размещался на левом берегу Чёрной речки и относился к Осинорощинской волости. Граф Александр Владимирович Стенбок-Фермор, которому принадлежали земли по правому берегу Чёрной речки, также решает продать часть земель для устройства на них дачного посёлка. К продаже был

подготовлен 91 участок площадью по 1 десятине. За время своего существования посёлок в разное время имел разные (по документам) названия: Дыбунок, Дыбун, Дыбуны, Дибуны.

30 мая 1902 года на заседании Строительного отделения Санкт-Петербургского губернского правления был утверждён план застройки посёлка Графская. План для утверждения от имени последних хозяев представил управляющий имением Осинская Роща Ф. Ф. Колье. По наказу потомков графа Левашова посёлку присваивается название «Графская колония». Главные проспекты названы в честь последних хозяев местности — Левашовых и Вяземских. Улицы были названы именами членов семьи владельцев земли: Мариинская (Центральная), Ольгинская (Садовая), Владимирская (Школьная), (Школьная (Лидинская), Андреевская (Октябрьская), Екатерининская (Новостроек), Леонидовская (Краснофлотская), а по центру проходил и Левашовский, и Вяземский проспекты (Ленинградская и Советская). Название посёлка Графская колония среди населения не прижилось, осталось название — Графская. Так на карте Санкт-Петербургского уезда в 1902 году появилось сразу два новых дачных посёлка: Графская и Дибуны. В 1904 году в Графской было создано Общество благоустройства дачной местности. В ведении Общества было освещение улиц, центральные проспекты освещались керосиново-калильными лампами. Электричество в посёлке появилось только в 1925 году. В ведении Общества находился народный театр, выступления самодеятельных оркестров сопровождалась игрой духового оркестра в составе сорока человек. В 1907 году было создано Пожарное общество. При содействии Общества по благоустройству дачной местности в Графской в 1907 году начала работать первая начальная школа с 3-летним обучением. В 1910 году в Графской была открыта первая Земская школа. В 1909 году в Графской создаётся Общество потребителей дачного посёлка. Почтовое отделение было открыто в 1912 г.

В 1919 году была открыта Дибунско-Графская амбулатория. Только в 1931 году по Заводской улице, дом 18, была организована больница, население снабдило её мебелью. В 1934 году больница имела 25 больничных коек. До октябрьской революции в посёлке Графская была частная аптека. В 1922 году в пустующих домах посёлка Графская размещался Красноармейский дом отдыха. В деревне Дибуны в начале 1900-х годов обосновался владелец мельницы, хлебопекарни, квасной и торговой лавки Грайвер Абраам, а в Графской владелец продуктовой лавки Масалев. Лавка была в доме на углу современной Школьной и Советской улиц, здесь же была и пекарня. В этом же здании после Октябрьской революции было организовано сельское потребительское общество (СПО) на паях.

В 1902 году первой была построена станция в посёлке Дибуны. Вслед за этой станцией в 1904 году была построена станция в посёлке Графская, которая несколько раз перестраивалась. Со временем скромное пассажирское движение

развивалось и к 1915 году достигло 9300 человек в месяц на станции Дибуны, а на Графской — до 14600 человек. Усилилось и товарное движение. В 1913 году со станции Дибуны было отправлено 3709 гружёных вагонов, главным образом грузом кирпичного завода в Графской.

В 1925 году посёлок Графская был переименован в посёлок Песочный (по другим данным в октябре 1931 года Графская переименована в п. Песочный, а Дыбун стала Дибунами). В 1938 году по просьбе трудящихся такое же название получает и станция Графская, а посёлок Дибуны входит в состав посёлка Песочный.

С 1927 по 1930 год и с 1938 по 1954 год посёлок административно входил в состав Парголово́ского района Ленинградской области, в 1930—1938 гг. — Ленинградского Пригородного района.

Посёлок Песочный был прифронтовым во время Великой Отечественной войны 1941—1945 гг. Население посёлка несмотря на близость фронта не было эвакуировано (выселены были только жители посёлка Дибуны — первая линия обороны). В домах размещались тыловые части 291 Гатчинской стрелковой дивизии и штаб, которой находился на ныне Песочной ул., в бывшем доме Лускарева, посёлка Песочный. Тяжёлые бои проходили в сентябре месяце за Белоостров, где погибли многие бойцы, в том числе политрук И. П. Лобачик, который похоронен на кладбище посёлка Песочный. Жилой фонд посёлка Дибуны был на 60 % разрушен.

В конце 1945 года в посёлке Песочный начинается индивидуальное строительство жилых зданий, которое продолжается до 1954 года.

В апреле 1954 года Песочный подчинён Сестрорецкому району Ленинграда, согласно Указу Президиума Верховного Совета РСФСР от 3 апреля 1954 г. об упразднении Парголово́ского района и передаче территории посёлка Песочный в городскую черту.

С 1950-х годов начинается строительство ведомственного жилого фонда. Строятся дома заводов «Ильич», «Русский дизель», Военно-морского городка. В 1960-е годы возводятся корпуса НИИ онкологии и ЦНИРРИ (Центральный научно-исследовательский рентгено-радиологический институт). В 1951 году на сессии поселкового совета было вынесено решение о переименовании улиц.

Нынешний Песочный охватывает не только земли Графской колонии, но и территории, на которых ещё до основания дачного посёлка располагались хутора ингерманландских финнов.

Анализ картографического материала

Первые картографические данные о заселении территории Приневья и берегов Невы и её притоков отражаются в шведских картах XVII начала XVIII вв. Одной из самых известных карт того времени считается карта, составленная в 1827 г. под руководством Генерал-майора Шуберта по материалам, найденным в Шведских архивах. Авторство карты принадлежит Штабс-капитану генерального штаба

Бергенгейму. На этом плане участок обследования находится на значительном удалении от населенных пунктов и дорог.

На карте Ингерманандии 1727 г. участок обследования также находится на значительном удалении от населенных пунктов и дорог.

На карте Ингерманандии 1734 г. авторства Йохана Баптиста Хоманна участок обследования расположен к северо-востоку от Сестрорецких заводов на неосвоенной территории занятой лесом.

На Семитопографической карте окружности С.Петербурга и Карельского перешейка 1810 г. участок обследования расположен на неосвоенной территории покрытой заболоченным лесом.

На Военно-топографической трехверстовой карте Санкт-Петербургской губернии 1855 г. участок обследования расположен на неосвоенной территории покрытой заболоченным лесом к югу от участка обследования появляется железнодорожная ветка.

На 2-х верстовой Карте района маневров 1891-1913 гг. ситуация не меняется.

Археологическая изученность района исследования

Археологическое изучение памятников древности на территории современного Курортного района Санкт-Петербурга насчитывает уже более ста лет.

В 1904 г. у деревни Редикуль был найден клад медных монет первой половины XVIII в. (Случайные находки, 1907. С. 108-110).

Первые археологические раскопки здесь связаны с именем С.С. Гамченко. Начиная с 1905 г. он обследовал окрестности г. Сестрорецк. В результате работ было открыто 19 групп насыпей, получивших название «Сестрорецкие курганы» и, по-видимому, являвшиеся углежогными кучами позднесредневекового и Нового времени (Гамченко, 1908, Он же, 1913. С. 63-162, Сорокин, 2009. С. 30).

В ходе этих же исследований к северу от Сестрорецкого разлива в урочище Сосновая гора была открыта неолитическая стоянка (Гамченко, 1908). После этого открытия на берегах Сестрорецкого Разлива было найдено еще несколько стоянок и местонахождений эпохи неолита и раннего металла. Первая из них (современное название Сестрорецкий Разлив б) была обнаружена в 1915 г. А.П. Штакельбергом. В 1920 г. памятник был обследован В.П. Виттенбургом и А.И. Сумолайненом, а в 1921 г. Б. Ф. Земляковым (Земляков, 1941. С. 42, 49; Гурина, 1961. С. 415-434).

В 1916 г. М.Я. Руденским и Г.П. Сосновским на восточном берегу Сестрорецкого Разлива была открыта стоянка Тарховка. В 1917 и в 1918 гг. памятник обследовался этими же исследователями, а в 1921 г. - Б.Ф. Земляковым (Сосновский, 1935. С. 27; Гурина, 1961. С. 422-430).

В 1922 г. у северной оконечности пос. Ольгино П.В. Виттенбургом была открыта стоянка Лахта. В 1923 г. она была обследована Б.Ф. Земляковым и А.А. Спицыным. В ходе этого обследования на площади 32 кв. м произведены

раскопки. Мощность культурного слоя составляла 0,4 м (Гурина, 1961. С. 502-506; Лапшин, 1995. С. 175. №1665; Сорокин, 1996. С. 38. Герасимов, 2003. С. 15).

В 1933 г. во время ремонта плотины на р. Сестре были открыты стоянки Сестрорецкий Разлив 1-5. Обследования проводили Г.П. Сосновский и Б.Ф. Земляков (Сосновский, 1935. С. 23-27, Земляков, 1941. С. 158-168). В 1934 г. Б.Ф. Земляковым была открыта стоянка Глиняный ручей. В 1958 – 1959 гг. стоянку обследовала Н.Н. Гурина (Гурина, 1961. С. 430-434).

В 1995 – 1996 гг. и в 1998 – 1999 гг. разведки в районе оз. Сестрорецкий Разлив проводила Санкт-Петербургская археологическая экспедиция под руководством П. Е. Сорокина, включавшие подводные работы. В работах принимали участие Д. В. Герасимов и В.И. Тимофеев (Сорокин, 1996. С. 39, 44-45; Герасимов, 2003. С. 17; Плоткин, 2005. С. 33-34).

Таким образом, на основании анализа картографического материала, архивных и литературных источников, были сделаны следующие выводы:

- Непосредственно на территории исследуемого участка объекты археологического наследия ранее не фиксировались.
- Участок обследования расположен на территории, освоение которой началось лишь в начале XX в.
- Участок обследования, в целом, расположен в неперспективном с точки зрения археологии месте вдали от водотоков на заболоченной территории.

Полевые археологические работы на участке обследования проводились в соответствии с методическими указаниями и требованиями «Положения о порядке проведения археологических полевых работ и составления научной отчетной документации», утвержденного постановлением Бюро Отделения историко-филологических наук Российской академии наук от 20 июня 2018 № 32.

Было проведено натурное обследование территории земельных участков, расположенных по адресам: 1. Санкт-Петербург, поселок Песочный, участок 588, (территория, ограниченная границей Курортного района Санкт-Петербурга, проектируемым проездом № 1, продолжением Школьной ул., местным проездом, Ленинградской ул., Краснофлотской ул.), кадастровый номер 78:38:2136901:38; 2. Санкт-Петербург, поселок Песочный, участок 587, (территория, ограниченная границей Курортного района Санкт-Петербурга, проектируемым проездом № 1, продолжением Школьной ул., местным проездом, Ленинградской ул., Краснофлотской улицей), кадастровый номер 78:38:2136901:37; 3. Санкт-Петербург, поселок Песочный, участок 589, (территория, ограниченная границей Курортного района Санкт-Петербурга, проектируемым проездом №1, продолжением Школьной ул., местным проездом, Ленинградской ул., Краснофлотской ул.), кадастровый номер

78:38:2136901:39; 4. Российская Федерация, Санкт-Петербург, поселок Песочный, участок 586, 590, 591, кадастровый номер 78:38:2136901:2948; 5. Санкт-Петербург, поселок Песочный, участок 593, (территория ограниченная границей Курортного района Санкт-Петербурга, проектируемым проездом №1, продолжением Школьной ул., местным проездом, Ленинградской ул., Краснофлотской ул.), кадастровый номер 78:38:2136901:41; 6. Санкт-Петербург, поселок Песочный, участок 594, (территория, ограниченная границей Курортного района Санкт-Петербурга, проектируемым проездом №1, продолжением Школьной ул., местным проездом, Ленинградской ул., Краснофлотской улицей), кадастровый номер 78:38:2136901:24; 7. Российская Федерация, Санкт-Петербург, поселок Песочный, участок 592, 595, 596, кадастровый номер 78:38:2136901:2949; 8. Российская Федерация, город Санкт-Петербург, поселок Песочный, участок 597, 598, 599, 600, 601, кадастровый номер 78:38:2136901:2950; 9. Санкт-Петербург, п. Песочный, уч. 602, 603, 604, 605, кадастровый номер 78:38:2136901:2951; 10. Российская Федерация, Санкт-Петербург, внутригородское муниципальное образование Санкт-Петербурга поселок Песочный, Центральная улица, участок 13, кадастровый номер 78:38:2136901:1025; 11. Российская Федерация, Санкт-Петербург, внутригородское муниципальное образование Санкт-Петербурга поселок Песочный, Центральная улица, участок 12, кадастровый номер 78:38:2136901:1026; 12. Санкт-Петербург, поселок Песочный, участок 609, (территория, ограниченная границей Курортного района Санкт-Петербурга, проектируемым проездом №1, продолжением Школьной ул., местным проездом, Ленинградской ул., Краснофлотской улицей), кадастровый номер 78:38:2136901:43, с визуальным осмотром местности с целью поиска памятников археологии, выраженных в рельефе местности.

Натурные полевые исследования проводились в виде осуществления пеших маршрутов по всей площади участка обследования. Вся исследуемая трасса была разбита на неравные квадраты со сторонами не более 20 метров и пройдена пешими маршрутами по линии сетки квадратов. Все участки детально фиксировались (фото, описание, привязка к карте). При прохождении маршрутов с целью обнаружения выходов культурного слоя и артефактов осматривались встречающиеся обнажения грунта естественного и антропогенного происхождения. На перспективных для обнаружения памятников археологии участках производилась закладка шурфов, ориентированного по сторонам света, направленного на поиск культурного слоя и древних артефактов. Количество и место расположения шурфов было обусловлено геоморфологическим состоянием местности и степенью освоенности обследуемой территории, и определялось с таким расчетом, чтобы обеспечить полное выявление и определение границ всех объектов археологического наследия, попадающих в пределы обследуемых земельных участков, с учетом существующих методических рекомендаций 1 шурф на 1 га (при площадных обследованиях).

В ходе работ были заложены 5 разведывательных шурфов размерами 2x2 м и общей площадью 20 кв. м. Разборка грунта в процессе шурфовки производилась вручную по стратиграфическим слоям с разнородными культурными прослойками и соответствующим им общим планиграфическим горизонтам фиксации. Для выявления структуры плотных поверхностей и удаления грунта в стесненных условиях при расчистке использовались щетки, кисти и совки. Глубина шурфа включала всю толщу напластований, осуществлялась контрольная прокопка верхней части археологически стерильного слоя, подстилающего почвенный горизонт (материк). Все археологические работы проводились при температуре выше 0° С (согласно ст. 3.23 «Положения о порядке проведения археологических полевых работ и составления научной отчетной документации», утвержденного постановлением Бюро Отделения историко-филологических наук Российской академии наук от 20 июня 2018 № 32).

Разведочный шурф документировался, в том числе фотографически, и фиксировался дневниковыми записями. Для картирования рекогносцировочного шурфа, выявленных объектов и общевидовых фотографий ландшафтной ситуации использованы имеющиеся в распоряжении экспедиции растровые карты масштаба 1:50000 и 1:100000 в формате JPG, а также топографический план масштаба 1:500 в формате DWG, предоставленный заказчиком. Привязка шурфа на участке землеотводов к системе мировых координат произведена с помощью портативных приборов глобального позиционирования Garmin MONTANA. Географические координаты (широта, долгота), определенные в зависимости от внешних условий приема с точностью 5-20 м с помощью встроенных в геоинформационную систему QGIS программных алгоритмов переведены в местную систему координат МСК-1964. Основные этапы работ фиксировались с помощью цифровых фотоаппаратов с разрешением не менее 5 Мрх. Для указания масштаба и ориентации по сторонам света при фотографировании использовался набор телескопических реек длиной 4 м с сантиметровыми делениями, двухцветная стрелка «север». Все высотные отметки на планах и разрезах представлены в Балтийской системе высот (далее БС). После окончания разведочных работ шурфы были рекультивированы, что подтверждается фотографически.

Участок обследования расположен в Курортном районе г. Санкт-Петербурга на территории внутригородского муниципального образования пос. Песочный, ограниченной границей Курортного района Санкт-Петербурга, проектируемым проездом №1, продолжением Школьной ул., местным проездом, Ленинградской ул., Краснофлотской улицей. Подавляющая часть участка обследования представляет собой заболоченные территории, поросшие лиственными деревьями. В западной

части участка обследования деревья сведены. Археологические шурфы были заложены в наименее подтопленных местах.

Шурф 1

Шурф 1 был заложен в северо-западной части участка обследования. На территории наименее подтопленной болотом. Дневная поверхность шурфа относительно ровная, покрыта травой, расположена на отметке 23,61 м БС.

После снятия дерна на отметке 23,1 м БС был обнаружен слой темно-коричневой супеси мощностью примерно 20-25 см. После разборки данного слоя на отметке 22 м БС была обнаружена материковая поверхность, представляющая собой желто-коричневую супесь.

Материковая поверхность была прокопана по всей площади шурфа в среднем на 25 см, после чего в шурф стали поступать грунтовые воды.

Максимальная глубина шурфа составила 55 см.

В шурфе прослежена следующая стратиграфия напластований:

1. Дерн – мощностью до 50 см.
2. Темно-коричневая супесь – мощностью до 25 см.
3. Желто-коричневая супесь (материк) – прокопан на глубину 25-30 см.

По окончании земляных работ шурф был рекультивирован. Находки не обнаружены.

Шурф 2

Шурф 2 был заложен в север-северо-западной части участка обследования. На территории наименее подтопленной болотом. Дневная поверхность шурфа относительно ровная, покрыта травой, расположена на отметке 25,26 м БС.

После снятия дерна на отметке 25 м БС был обнаружен слой темно-коричневой супеси мощностью от 35 до 40 см. После разборки данного слоя на отметке 24,91 м БС была обнаружена материковая поверхность, представляющая собой светло-серую супесь. Материковая поверхность была прокопана по всей площади шурфа в среднем на 25 см, после чего в шурф стали поступать грунтовые воды. Максимальная глубина шурфа составила 75 см.

В шурфе прослежена следующая стратиграфия напластований:

1. Дерн – мощностью до 26 см.
2. Темно-коричневая супесь – мощностью до 40 см.
3. Светло-серая супесь (материк) – прокопан на глубину 25 см.

По окончании земляных работ шурф был рекультивирован. Находки не обнаружены.

Шурф 3

Шурф 3 был заложен в запад-юго-западной части участка обследования. На территории наименее подтопленной болотом. Дневная поверхность шурфа относительно ровная, покрыта травой, расположена на отметке 24,3 м БС.

После снятия дерна на отметке 24 м БС был обнаружен слой темно-коричневой супеси мощностью до 15 см. После разборки данного слоя на отметке 23,85 м БС была обнаружена материковая поверхность, представляющая собой серовато-коричневую супесь.

Материковая поверхность была прокопана по всей площади шурфа в среднем на 20 см, после чего в шурф стали поступать грунтовые воды.

Максимальная глубина шурфа составила 40 см.

В шурфе прослежена следующая стратиграфия напластований:

1. Дерн – мощностью до 30 см.
2. Темно-коричневая супесь – мощностью до 15 см.
3. Серовато-коричневая супесь (материк) – прокопан на глубину 20 см.

По окончании земляных работ шурф был рекультивирован. Находки не обнаружены.

Шурф 4

Шурф 4 был заложен в северо-восточной части участка обследования. На территории наименее подтопленной болотом. Дневная поверхность шурфа относительно ровная, покрыта травой, расположена на отметке 24,48 м БС.

После снятия дерна на отметке 24,38 м БС был обнаружен слой темно-коричневой супеси мощностью до 15 см. После разборки данного слоя на отметке 24,13 м БС была обнаружена материковая поверхность, представляющая собой желто-коричневую супесь.

Материковая поверхность была прокопана по всей площади шурфа в среднем на 20 см, после чего в шурф стали поступать грунтовые воды.

Максимальная глубина шурфа составила 40 см.

В шурфе прослежена следующая стратиграфия напластований:

1. Дерн – мощностью до 10 см.
2. Темно-коричневая супесь – мощностью до 15 см.
3. Желто-коричневая супесь (материк) – прокопан на глубину 20 см.

По окончании земляных работ шурф был рекультивирован. Находки не обнаружены.

Шурф 5

Шурф 5 был заложен в юго-восточной части участка обследования. На территории наименее подтопленной болотом. Дневная поверхность шурфа относительно ровная, покрыта травой, расположена на отметке 23,45 м БС.

После снятия дерна на отметке 23,35 м БС был обнаружен слой темно-коричневой супеси мощностью до 50 см. После разборки данного слоя на отметке 22,85 м БС была обнаружена материковая поверхность, представляющая собой желто-коричневую супесь, которая сразу же была затоплена грунтовыми водами. Все попытки откачать воду были безрезультатны.

Максимальная глубина шурфа составила 50 см.

В шурфе прослежена следующая стратиграфия напластований:

1. Дёрн – мощностью до 10 см.

2. Темно-коричневая супесь – мощностью до 50 см.

3. Желто-коричневая супесь (материк) – прокопан на глубину до 10 см, прослеживается в западной стенке. По окончанию земляных работ шурф был рекультивирован. Находки не обнаружены.

В результате проведенного археологического обследования земельных участков, расположенных по адресам: 1. Санкт-Петербург, поселок Песочный, участок 588, (территория, ограниченная границей Курортного района Санкт-Петербурга, проектируемым проездом № 1, продолжением Школьной ул., местным проездом, Ленинградской ул., Краснофлотской ул.), кадастровый номер 78:38:2136901:38; 2. Санкт-Петербург, поселок Песочный, участок 587, (территория, ограниченная границей Курортного района Санкт-Петербурга, проектируемым проездом № 1, продолжением Школьной ул., местным проездом, Ленинградской ул., Краснофлотской улицей), кадастровый номер 78:38:2136901:37; 3. Санкт-Петербург, поселок Песочный, участок 589, (территория, ограниченная границей Курортного района Санкт-Петербурга, проектируемым проездом №1, продолжением Школьной ул., местным проездом, Ленинградской ул., Краснофлотской ул.), кадастровый номер 78:38:2136901:39; 4. Российская Федерация, Санкт-Петербург, поселок Песочный, участок 586, 590, 591, кадастровый номер 78:38:2136901:2948; 5. Санкт-Петербург, поселок Песочный, участок 593, (территория ограниченная границей Курортного района Санкт-Петербурга, проектируемым проездом №1, продолжением Школьной ул., местным проездом, Ленинградской ул., Краснофлотской ул.), кадастровый номер 78:38:2136901:41; 6. Санкт-Петербург, поселок Песочный, участок 594, (территория, ограниченная границей Курортного района Санкт-Петербурга, проектируемым проездом №1, продолжением Школьной ул., местным проездом, Ленинградской ул., Краснофлотской улицей), кадастровый номер 78:38:2136901:24; 7. Российская Федерация, Санкт-Петербург, поселок Песочный, участок 592, 595, 596, кадастровый номер 78:38:2136901:2949; 8. Российская Федерация, город Санкт-Петербург, поселок Песочный, участок 597, 598, 599, 600, 601, кадастровый номер 78:38:2136901:2950; 9. Санкт-Петербург, п. Песочный, уч. 602, 603, 604, 605, кадастровый номер 78:38:2136901:2951; 10. Российская Федерация, Санкт-Петербург, внутригородское муниципальное образование Санкт-Петербурга поселок Песочный, Центральная улица, участок 13, кадастровый номер 78:38:2136901:1025; 11. Российская Федерация, Санкт-Петербург, внутригородское муниципальное образование Санкт-Петербурга поселок Песочный, Центральная улица, участок 12, кадастровый номер 78:38:2136901:1026; 12. Санкт-Петербург,

поселок Песочный, участок 609, (территория, ограниченная границей Курортного района Санкт-Петербурга, проектируемым проездом №1, продолжением Школьной ул., местным проездом, Ленинградской ул., Краснофлотской улицей), кадастровый номер 78:38:2136901:43 зафиксировано отсутствие остатков наземных древних сооружений, артефактов, имеющих историко-культурную ценность, культурного слоя или иных следов пребывания здесь человека в древности, которые можно было бы отнести к объектам археологического наследия. Результаты проведенных в рамках государственной историко-культурной экспертизы археологических полевых работ отражены в полном научно-техническом отчете (Прил. 3).

Обоснования вывода экспертизы

1. В соответствии с заключением уполномоченного органа охраны объектов культурного наследия (письмо Комитета по государственному контролю, использованию и охране памятников истории и культуры Правительства Санкт-Петербурга № 01-43-18633/22-0-1 от 25 июля 2022 г.) в пределах границ земельных участков **отсутствуют** объекты (выявленные объекты) культурного наследия; объекты культурного наследия, включенные в Единый государственный реестр объектов культурного наследия (памятников истории и культуры) народов Российской Федерации, а также защитная зона объектов культурного наследия. К границам участков непосредственно **не примыкают** объекты (выявленные объекты) культурного наследия.

2. Согласно проведенным историко-архивным исследованиям на территории земельных участков, расположенных по адресам: 1. Санкт-Петербург, поселок Песочный, участок 588, (территория, ограниченная границей Курортного района Санкт-Петербурга, проектируемым проездом № 1, продолжением Школьной ул., местным проездом, Ленинградской ул., Краснофлотской ул.), кадастровый номер 78:38:2136901:38; 2. Санкт-Петербург, поселок Песочный, участок 587, (территория, ограниченная границей Курортного района Санкт-Петербурга, проектируемым проездом № 1, продолжением Школьной ул., местным проездом, Ленинградской ул., Краснофлотской улицей), кадастровый номер 78:38:2136901:37; 3. Санкт-Петербург, поселок Песочный, участок 589, (территория, ограниченная границей Курортного района Санкт-Петербурга, проектируемым проездом №1, продолжением Школьной ул., местным проездом, Ленинградской ул., Краснофлотской ул.), кадастровый номер 78:38:2136901:39; 4. Российская Федерация, Санкт-Петербург, поселок Песочный, участок 586, 590, 591, кадастровый номер 78:38:2136901:2948; 5. Санкт-Петербург, поселок Песочный, участок 593, (территория, ограниченная границей Курортного района Санкт-Петербурга, проектируемым проездом №1, продолжением Школьной ул., местным проездом, Ленинградской ул., Краснофлотской ул.),

кадастровый номер 78:38:2136901:41; 6. Санкт-Петербург, поселок Песочный, участок 594, (территория, ограниченная границей Курортного района Санкт-Петербурга, проектируемым проездом №1, продолжением Школьной ул., местным проездом, Ленинградской ул., Краснофлотской улицей), кадастровый номер 78:38:2136901:24; 7. Российская Федерация, Санкт-Петербург, поселок Песочный, участок 592, 595, 596, кадастровый номер 78:38:2136901:2949; 8. Российская Федерация, город Санкт-Петербург, поселок Песочный, участок 597, 598, 599, 600, 601, кадастровый номер 78:38:2136901:2950; 9. Санкт-Петербург, п. Песочный, уч. 602, 603, 604, 605, кадастровый номер 78:38:2136901:2951; 10. Российская Федерация, Санкт-Петербург, внутригородское муниципальное образование Санкт-Петербурга поселок Песочный, Центральная улица, участок 13, кадастровый номер 78:38:2136901:1025; 11. Российская Федерация, Санкт-Петербург, внутригородское муниципальное образование Санкт-Петербурга поселок Песочный, Центральная улица, участок 12, кадастровый номер 78:38:2136901:1026; 12. Санкт-Петербург, поселок Песочный, участок 609, (территория, ограниченная границей Курортного района Санкт-Петербурга, проектируемым проездом №1, продолжением Школьной ул., местным проездом, Ленинградской ул., Краснофлотской улицей), кадастровый номер 78:38:2136901:43 объекты, которые можно было бы отнести к объектам археологического наследия, **отсутствуют.**

3. В соответствии со статьей 45-1 Федерального закона от 25.06.2002 №73-ФЗ «Об объектах культурного наследия (памятниках истории и культуры) народов Российской Федерации» на территории земельных участков, расположенных по адресам: 1. Санкт-Петербург, поселок Песочный, участок 588, (территория, ограниченная границей Курортного района Санкт-Петербурга, проектируемым проездом № 1, продолжением Школьной ул., местным проездом, Ленинградской ул., Краснофлотской ул.), кадастровый номер 78:38:2136901:38; 2. Санкт-Петербург, поселок Песочный, участок 587, (территория, ограниченная границей Курортного района Санкт-Петербурга, проектируемым проездом № 1, продолжением Школьной ул., местным проездом, Ленинградской ул., Краснофлотской улицей), кадастровый номер 78:38:2136901:37; 3. Санкт-Петербург, поселок Песочный, участок 589, (территория, ограниченная границей Курортного района Санкт-Петербурга, проектируемым проездом №1, продолжением Школьной ул., местным проездом, Ленинградской ул., Краснофлотской ул.), кадастровый номер 78:38:2136901:39; 4. Российская Федерация, Санкт-Петербург, поселок Песочный, участок 586, 590, 591, кадастровый номер 78:38:2136901:2948; 5. Санкт-Петербург, поселок Песочный, участок 593, (территория ограниченная границей Курортного района Санкт-Петербурга, проектируемым проездом №1, продолжением Школьной ул., местным проездом, Ленинградской ул., Краснофлотской ул.), кадастровый номер 78:38:2136901:41; 6. Санкт-Петербург, поселок Песочный, участок 594, (территория,

ограниченная границей Курортного района Санкт-Петербурга, проектируемым проездом №1, продолжением Школьной ул., местным проездом, Ленинградской ул., Краснофлотской улицей), кадастровый номер 78:38:2136901:24; 7. Российская Федерация, Санкт-Петербург, поселок Песочный, участок 592, 595, 596, кадастровый номер 78:38:2136901:2949; 8. Российская Федерация, город Санкт-Петербург, поселок Песочный, участок 597, 598, 599, 600, 601, кадастровый номер 78:38:2136901:2950; 9. Санкт-Петербург, п. Песочный, уч. 602, 603, 604, 605, кадастровый номер 78:38:2136901:2951; 10. Российская Федерация, Санкт-Петербург, внутригородское муниципальное образование Санкт-Петербурга поселок Песочный, Центральная улица, участок 13, кадастровый номер 78:38:2136901:1025; 11. Российская Федерация, Санкт-Петербург, внутригородское муниципальное образование Санкт-Петербурга поселок Песочный, Центральная улица, участок 12, кадастровый номер 78:38:2136901:1026; 12. Санкт-Петербург, поселок Песочный, участок 609, (территория, ограниченная границей Курортного района Санкт-Петербурга, проектируемым проездом №1, продолжением Школьной ул., местным проездом, Ленинградской ул., Краснофлотской улицей), кадастровый номер 78:38:2136901:43, проведены археологические полевые работы в форме археологической разведки. Работы выполнены в соответствии с методическими указаниями и требованиями «Положения о порядке проведения археологических полевых работ и составления научной отчетной документации», утвержденного постановлением Бюро Отделения историко-филологических наук Российской академии наук от 20 июня 2018 № 32 и иных нормативно-правовых актов в сфере охраны объектов культурного наследия и хорошо документированы. Результаты обследования отражены в полном научно-техническом отчете. В ходе проведенных в рамках государственной историко-культурной экспертизы археологических полевых работ объектов археологического наследия **не обнаружено**.

4. Представленные материалы исчерпывающие и доказывают археологическую изученность земельных участков, расположенных по адресам: 1. Санкт-Петербург, поселок Песочный, участок 588, (территория, ограниченная границей Курортного района Санкт-Петербурга, проектируемым проездом № 1, продолжением Школьной ул., местным проездом, Ленинградской ул., Краснофлотской ул.), кадастровый номер 78:38:2136901:38; 2. Санкт-Петербург, поселок Песочный, участок 587, (территория, ограниченная границей Курортного района Санкт-Петербурга, проектируемым проездом № 1, продолжением Школьной ул., местным проездом, Ленинградской ул., Краснофлотской улицей), кадастровый номер 78:38:2136901:37; 3. Санкт-Петербург, поселок Песочный, участок 589, (территория, ограниченная границей Курортного района Санкт-Петербурга, проектируемым проездом №1, продолжением Школьной ул., местным проездом, Ленинградской ул., Краснофлотской ул.), кадастровый номер 78:38:2136901:39; 4.

Российская Федерация, Санкт-Петербург, поселок Песочный, участок 586, 590, 591, кадастровый номер 78:38:2136901:2948; 5. Санкт-Петербург, поселок Песочный, участок 593, (территория ограниченная границей Курортного района Санкт-Петербурга, проектируемым проездом №1, продолжением Школьной ул., местным проездом, Ленинградской ул., Краснофлотской ул.), кадастровый номер 78:38:2136901:41; 6. Санкт-Петербург, поселок Песочный, участок 594, (территория, ограниченная границей Курортного района Санкт-Петербурга, проектируемым проездом №1, продолжением Школьной ул., местным проездом, Ленинградской ул., Краснофлотской улицей), кадастровый номер 78:38:2136901:24; 7. Российская Федерация, Санкт-Петербург, поселок Песочный, участок 592, 595, 596, кадастровый номер 78:38:2136901:2949; 8. Российская Федерация, город Санкт-Петербург, поселок Песочный, участок 597, 598, 599, 600, 601, кадастровый номер 78:38:2136901:2950; 9. Санкт-Петербург, п. Песочный, уч. 602, 603, 604, 605, кадастровый номер 78:38:2136901:2951; 10. Российская Федерация, Санкт-Петербург, внутригородское муниципальное образование Санкт-Петербурга поселок Песочный, Центральная улица, участок 13, кадастровый номер 78:38:2136901:1025; 11. Российская Федерация, Санкт-Петербург, внутригородское муниципальное образование Санкт-Петербурга поселок Песочный, Центральная улица, участок 12, кадастровый номер 78:38:2136901:1026; 12. Санкт-Петербург, поселок Песочный, участок 609, (территория, ограниченная границей Курортного района Санкт-Петербурга, проектируемым проездом №1, продолжением Школьной ул., местным проездом, Ленинградской ул., Краснофлотской улицей), кадастровый номер 78:38:2136901:43.

Вывод экспертизы

Экспертом сделан вывод о возможности (положительное заключение) проведения земляных, строительных, мелиоративных и (или) хозяйственных работ, предусмотренных статьей 25 Лесного кодекса Российской Федерации работ по использованию лесов и иных работ на земельных участках, расположенных по адресам: 1. Санкт-Петербург, поселок Песочный, участок 588, (территория, ограниченная границей Курортного района Санкт-Петербурга, проектируемым проездом № 1, продолжением Школьной ул., местным проездом, Ленинградской ул., Краснофлотской ул.), кадастровый номер 78:38:2136901:38; 2. Санкт-Петербург, поселок Песочный, участок 587, (территория, ограниченная границей Курортного района Санкт-Петербурга, проектируемым проездом № 1, продолжением Школьной ул., местным проездом, Ленинградской ул., Краснофлотской улицей), кадастровый номер 78:38:2136901:37; 3. Санкт-Петербург, поселок Песочный, участок 589,

(территория, ограниченная границей Курортного района Санкт-Петербурга, проектируемым проездом №1, продолжением Школьной ул., местным проездом, Ленинградской ул., Краснофлотской ул.), кадастровый номер 78:38:2136901:39; 4. Российская Федерация, Санкт-Петербург, поселок Песочный, участок 586, 590, 591, кадастровый номер 78:38:2136901:2948; 5. Санкт-Петербург, поселок Песочный, участок 593, (территория ограниченная границей Курортного района Санкт-Петербурга, проектируемым проездом №1, продолжением Школьной ул., местным проездом, Ленинградской ул., Краснофлотской ул.), кадастровый номер 78:38:2136901:41; 6. Санкт-Петербург, поселок Песочный, участок 594, (территория, ограниченная границей Курортного района Санкт-Петербурга, проектируемым проездом №1, продолжением Школьной ул., местным проездом, Ленинградской ул., Краснофлотской улицей), кадастровый номер 78:38:2136901:24; 7. Российская Федерация, Санкт-Петербург, поселок Песочный, участок 592, 595, 596, кадастровый номер 78:38:2136901:2949; 8. Российская Федерация, город Санкт-Петербург, поселок Песочный, участок 597, 598, 599, 600, 601, кадастровый номер 78:38:2136901:2950; 9. Санкт-Петербург, п. Песочный, уч. 602, 603, 604, 605, кадастровый номер 78:38:2136901:2951; 10. Российская Федерация, Санкт-Петербург, внутригородское муниципальное образование Санкт-Петербурга поселок Песочный, Центральная улица, участок 13, кадастровый номер 78:38:2136901:1025; 11. Российская Федерация, Санкт-Петербург, внутригородское муниципальное образование Санкт-Петербурга поселок Песочный, Центральная улица, участок 12, кадастровый номер 78:38:2136901:1026; 12. Санкт-Петербург, поселок Песочный, участок 609, (территория, ограниченная границей Курортного района Санкт-Петербурга, проектируемым проездом №1, продолжением Школьной ул., местным проездом, Ленинградской ул., Краснофлотской улицей), кадастровый номер 78:38:2136901:43, в связи с отсутствием выявленных объектов археологического наследия на указанном земельном участке, подлежащем воздействию земляных, строительных, мелиоративных и (или) хозяйственных работ, предусмотренных статьей 25 Лесного кодекса Российской Федерации работ по использованию лесов и иных работ.

Перечень приложений к экспертизе:

Приложение 1 Копия Технического задания к договору № 1746-ПЕС-III от 27 сентября 2022 года.

Приложение 2 Копия письма Комитета по государственному контролю, использованию и охране памятников истории и культуры Правительства Санкт-Петербурга № 01-43-18633/22-0-1 от 25 июля 2022 г.

Приложение 3 Копия Полного научно-технического отчета о выполнении научно-исследовательских археологических работ в виде историко-культурного научного археологического обследования (разведки) с целью проведения государственной историко-культурной экспертизы земельных участков, расположенных по адресам: 1. Санкт-Петербург, поселок Песочный, участок 588, (территория, ограниченная границей Курортного района Санкт-Петербурга, проектируемым проездом № 1, продолжением Школьной ул., местным проездом, Ленинградской ул., Краснофлотской ул.), кадастровый номер 78:38:2136901:38; 2. Санкт-Петербург, поселок Песочный, участок 587, (территория, ограниченная границей Курортного района Санкт-Петербурга, проектируемым проездом № 1, продолжением Школьной ул., местным проездом, Ленинградской ул., Краснофлотской улицей), кадастровый номер 78:38:2136901:37; 3. Санкт-Петербург, поселок Песочный, участок 589, (территория, ограниченная границей Курортного района Санкт-Петербурга, проектируемым проездом №1, продолжением Школьной ул., местным проездом, Ленинградской ул., Краснофлотской ул.), кадастровый номер 78:38:2136901:39; 4. Российская Федерация, Санкт-Петербург, поселок Песочный, участок 586, 590, 591, кадастровый номер 78:38:2136901:2948; 5. Санкт-Петербург, поселок Песочный, участок 593, (территория ограниченная границей Курортного района Санкт-Петербурга, проектируемым проездом №1, продолжением Школьной ул., местным проездом, Ленинградской ул., Краснофлотской ул.), кадастровый номер 78:38:2136901:41; 6. Санкт-Петербург, поселок Песочный, участок 594, (территория, ограниченная границей Курортного района Санкт-Петербурга, проектируемым проездом №1, продолжением Школьной ул., местным проездом, Ленинградской ул., Краснофлотской улицей), кадастровый номер 78:38:2136901:24; 7. Российская Федерация, Санкт-Петербург, поселок Песочный, участок 592, 595, 596, кадастровый номер 78:38:2136901:2949; 8. Российская Федерация, город Санкт-Петербург, поселок Песочный, участок 597, 598, 599, 600, 601, кадастровый номер 78:38:2136901:2950; 9. Санкт-Петербург, п. Песочный, уч. 602, 603, 604, 605, кадастровый номер 78:38:2136901:2951; 10. Российская Федерация, Санкт-Петербург, внутригородское муниципальное образование Санкт-Петербурга поселок Песочный, Центральная улица, участок 13, кадастровый номер 78:38:2136901:1025; 11. Российская Федерация, Санкт-Петербург, внутригородское муниципальное образование Санкт-Петербурга поселок Песочный, Центральная улица, участок 12, кадастровый номер

78:38:2136901:1026; 12. Санкт-Петербург, поселок Песочный, участок 609, (территория, ограниченная границей Курортного района Санкт-Петербурга, проектируемым проездом №1, продолжением Школьной ул., местным проездом, Ленинградской ул., Краснофлотской улицей), кадастровый номер 78:38:2136901:43, выполненного Центром спасательной археологии ИИМК РАН.

Приложение 4 Схема расположения земельного участка на кадастровой карте территории.

Приложение 5 Копии градостроительных планов земельных участков.

Приложение 6 Копии Выписок из Единого государственного реестра недвижимости об объектах недвижимости.

Приложение 7 Копия справки № 14102/33 – 125.5-22 от 30.11.2022 г.

Приложение 8 Копия доверенности № 14102/33-161.5-704 от 22.12.2021 г.

Приложение 9 Сведения об экспертах.

Приложение 10 Выдержки из приказа № 997 от 17.07.2019 г. «Об утверждении статуса аттестованного эксперта по проведению государственной историко-культурной экспертизы».

Приложение 11 Выдержки из приказа № 1537 от 17.09.2021 г. «Об утверждении статуса аттестованного эксперта по проведению государственной историко-культурной экспертизы».

Приложение 12 Выдержки из приказа № 1668 от 11.10.2021 г. «Об утверждении статуса аттестованного эксперта по проведению государственной историко-культурной экспертизы».

Приложение 13 Выдержки из приказа № 219 от 27.02.2019 г. «Об утверждении статуса аттестованного эксперта по проведению государственной историко-культурной экспертизы».

Приложение 14 Выдержки из приказа № 235 от 01.03.2022 г. «Об утверждении статуса аттестованного эксперта по проведению государственной историко-культурной экспертизы».

Эксперт Субботин А.В.

Руководитель археологических исследований Блохин Е.К.

«30» ноября 2022 г.

Документ подписан усиленными квалифицированными электронными подписями в соответствии с п. 22 Положения о Государственной историко-культурной экспертизе, утвержденного постановлением Правительства от 15 июля 2009 г. № 569

Приложение 1

**Копия Технического задания к договору № 1746-ПЕС-III
от 27 сентября 2022 года**

Приложение №1
к Договору № 1746-ПЕС-III
от 27.09.2022 г.

ТЕХНИЧЕСКОЕ ЗАДАНИЕ

на проведение научно-исследовательских работ в виде археологических разведок и подготовку акта государственной историко-культурной экспертизы земельных участков, расположенных по адресам:

1. Санкт-Петербург, поселок Песочный, участок 588, (территория, ограниченная границей Курортного района Санкт-Петербурга, проектируемым проездом № 1, продолжением Школьной ул., местным проездом, Ленинградской ул., Краснофлотской ул.), кадастровый номер 78:38:2136901:38;
2. Санкт-Петербург, поселок Песочный, участок 587, (территория, ограниченная границей Курортного района Санкт-Петербурга, проектируемым проездом № 1, продолжением Школьной ул., местным проездом, Ленинградской ул., Краснофлотской улицей), кадастровый номер 78:38:2136901:37;
3. Санкт-Петербург, поселок Песочный, участок 589, (территория, ограниченная границей Курортного района Санкт-Петербурга, проектируемым проездом № 1, продолжением Школьной ул., местным проездом, Ленинградской ул., Краснофлотской ул.), кадастровый номер 78:38:2136901:39;
4. Российская Федерация, Санкт-Петербург, поселок Песочный, участок 586, 590, 591, кадастровый номер 78:38:2136901:2948;
5. Санкт-Петербург, поселок Песочный, участок 593, (территория, ограниченная границей Курортного района Санкт-Петербурга, проектируемым проездом № 1, продолжением Школьной ул., местным проездом, Ленинградской ул., Краснофлотской ул.), кадастровый номер 78:38:2136901:41;
6. Санкт-Петербург, поселок Песочный, участок 594, (территория, ограниченная границей Курортного района Санкт-Петербурга, проектируемым проездом № 1, продолжением Школьной ул., местным проездом, Ленинградской ул., Краснофлотской улицей), кадастровый номер 78:38:2136901:24;
7. Российская Федерация, Санкт-Петербург, поселок Песочный, участок 592, 595, 596, кадастровый номер 78:38:2136901:2949;
8. Российская Федерация, город Санкт-Петербург, поселок Песочный, участок 597, 598, 599, 600, 601, кадастровый номер 78:38:2136901:2950;
9. Санкт-Петербург, п. Песочный, уч. 602, 603, 604, 605, кадастровый номер 78:38:2136901:2951;
10. Российская Федерация, Санкт-Петербург, внутригородское муниципальное образование Санкт-Петербурга поселок Песочный, Центральная улица, участок 13., кадастровый номер 78:38:2136901:1025;
11. Российская Федерация, Санкт-Петербург, внутригородское муниципальное образование Санкт-Петербурга поселок Песочный, Центральная улица, участок 12, кадастровый номер 78:38:2136901:1026;
12. Санкт-Петербург, поселок Песочный, участок 609, (территория, ограниченная границей Курортного района Санкт-Петербурга, проектируемым проездом № 1, продолжением Школьной ул., местным проездом, Ленинградской ул., Краснофлотской улицей), кадастровый номер 78:38:2136901:43

1. Общие положения

1.1. Наименование Работ: проведение научно-исследовательских работ в виде археологических разведок и подготовку акта государственной историко-культурной экспертизы земельных участков, расположенных по адресам:

Заказчик _____

Исполнитель _____



1. Санкт-Петербург, поселок Песочный, участок 588, (территория, ограниченная границей Курортного района Санкт-Петербурга, проектируемым проездом № 1, продолжением Школьной ул., местным проездом, Ленинградской ул., Краснофлотской ул.), кадастровый номер 78:38:2136901:38;
 2. Санкт-Петербург, поселок Песочный, участок 587, (территория, ограниченная границей Курортного района Санкт-Петербурга, проектируемым проездом № 1, продолжением Школьной ул., местным проездом, Ленинградской ул., Краснофлотской улицей), кадастровый номер 78:38:2136901:37;
 3. Санкт-Петербург, поселок Песочный, участок 589, (территория, ограниченная границей Курортного района Санкт-Петербурга, проектируемым проездом № 1, продолжением Школьной ул., местным проездом, Ленинградской ул., Краснофлотской ул.), кадастровый номер 78:38:2136901:39;
 4. Российская Федерация, Санкт-Петербург, поселок Песочный, участок 586, 590, 591, кадастровый номер 78:38:2136901:2948;
 5. Санкт-Петербург, поселок Песочный, участок 593, (территория, ограниченная границей Курортного района Санкт-Петербурга, проектируемым проездом № 1, продолжением Школьной ул., местным проездом, Ленинградской ул., Краснофлотской ул.), кадастровый номер 78:38:2136901:41;
 6. Санкт-Петербург, поселок Песочный, участок 594, (территория, ограниченная границей Курортного района Санкт-Петербурга, проектируемым проездом № 1, продолжением Школьной ул., местным проездом, Ленинградской ул., Краснофлотской улицей), кадастровый номер 78:38:2136901:24;
 7. Российская Федерация, Санкт-Петербург, поселок Песочный, участок 592, 595, 596, кадастровый номер 78:38:2136901:2949;
 8. Российская Федерация, город Санкт-Петербург, поселок Песочный, участок 597, 598, 599, 600, 601, кадастровый номер 78:38:2136901:2950;
 9. Санкт-Петербург, п. Песочный, уч. 602, 603, 604, 605, кадастровый номер 78:38:2136901:2951;
 10. Российская Федерация, Санкт-Петербург, внутригородское муниципальное образование Санкт-Петербурга поселок Песочный, Центральная улица, участок 13., кадастровый номер 78:38:2136901:1025;
 11. Российская Федерация, Санкт-Петербург, внутригородское муниципальное образование Санкт-Петербурга поселок Песочный, Центральная улица, участок 12, кадастровый номер 78:38:2136901:1026;
 12. Санкт-Петербург, поселок Песочный, участок 609, (территория, ограниченная границей Курортного района Санкт-Петербурга, проектируемым проездом № 1, продолжением Школьной ул., местным проездом, Ленинградской ул., Краснофлотской улицей), кадастровый номер 78:38:2136901:43
- 1.2. Заказчик: ООО «СЗ «СПб Реновация – Песочный»
 - 1.3. Исполнитель: ИИМК РАН
 - 1.4. Стадия работ: проектная.
 - 1.5. Район исследования: СПб, Курортный район.
 - 1.6. Основание выполнения работ: письмо Комитета по государственному контролю, использованию и охране памятников истории и культуры №01-43-18633/22-0-1 от 25.07.2022
 - 1.7. Площадь земельного участка: 4,69 Га.

2. Объект экспертизы: земельные участки, расположенные по адресам:

1. Санкт-Петербург, поселок Песочный, участок 588, (территория, ограниченная границей Курортного района Санкт-Петербурга, проектируемым проездом № 1, продолжением Школьной ул., местным проездом, Ленинградской ул., Краснофлотской ул.), кадастровый номер 78:38:2136901:38;

2. Санкт-Петербург, поселок Песочный, участок 587, (территория, ограниченная границей Курортного района Санкт-Петербурга, проектируемым проездом № 1, продолжением Школьной ул., местным проездом, Ленинградской ул., Краснофлотской улицей), кадастровый номер 78:38:2136901:37;
3. Санкт-Петербург, поселок Песочный, участок 589, (территория, ограниченная границей Курортного района Санкт-Петербурга, проектируемым проездом № 1, продолжением Школьной ул., местным проездом, Ленинградской ул., Краснофлотской ул.), кадастровый номер 78:38:2136901:39;
4. Российская Федерация, Санкт-Петербург, поселок Песочный, участок 586, 590, 591, кадастровый номер 78:38:2136901:2948;
5. Санкт-Петербург, поселок Песочный, участок 593, (территория, ограниченная границей Курортного района Санкт-Петербурга, проектируемым проездом № 1, продолжением Школьной ул., местным проездом, Ленинградской ул., Краснофлотской ул.), кадастровый номер 78:38:2136901:41;
6. Санкт-Петербург, поселок Песочный, участок 594, (территория, ограниченная границей Курортного района Санкт-Петербурга, проектируемым проездом № 1, продолжением Школьной ул., местным проездом, Ленинградской ул., Краснофлотской улицей), кадастровый номер 78:38:2136901:24;
7. Российская Федерация, Санкт-Петербург, поселок Песочный, участок 592, 595, 596, кадастровый номер 78:38:2136901:2949;
8. Российская Федерация, город Санкт-Петербург, поселок Песочный, участок 597, 598, 599, 600, 601, кадастровый номер 78:38:2136901:2950;
9. Санкт-Петербург, п. Песочный, уч. 602, 603, 604, 605, кадастровый номер 78:38:2136901:2951;
10. Российская Федерация, Санкт-Петербург, внутригородское муниципальное образование Санкт-Петербурга поселок Песочный, Центральная улица, участок 13., кадастровый номер 78:38:2136901:1025;
11. Российская Федерация, Санкт-Петербург, внутригородское муниципальное образование Санкт-Петербурга поселок Песочный, Центральная улица, участок 12, кадастровый номер 78:38:2136901:1026;
12. Санкт-Петербург, поселок Песочный, участок 609, (территория, ограниченная границей Курортного района Санкт-Петербурга, проектируемым проездом № 1, продолжением Школьной ул., местным проездом, Ленинградской ул., Краснофлотской улицей), кадастровый номер 78:38:2136901:43

3. Основная нормативно-техническая документация

- 3.1. Федеральный закон РФ "Об объектах культурного наследия (памятниках истории и культуры) народов Российской Федерации" от 25 июня 2002 года N 73-ФЗ.
- 3.2. Федеральный закон №7-ФЗ от 10.01.2002 г «Об охране окружающей среды».
- 3.3. Постановление Правительства РФ от 12.09.2015 N 972 "Об утверждении Положения о зонах охраны объектов культурного наследия (памятников истории и культуры) народов Российской Федерации и о признании утратившими силу отдельных положений нормативных правовых актов Правительства Российской Федерации";
- 3.4. Постановление Правительства РФ от 15.07.2009 г. № 569 «Об утверждении Положения о государственной историко-культурной экспертизе»;
- 3.5. Положение о порядке проведения археологических полевых работ и составления научной отчетной документации (утверждено постановлением Бюро Отделения историко-филологических наук Российской академии наук от 20 июня 2018 г. №32).

4. Состав работ

Первый этап:

Заказчик



Исполнитель



- 4.1 Получение разрешения (открытый лист) на право проведения археологических работ.
- 4.2. Архивно-библиографические исследования, составление исторической справки и составление ситуационного плана.
- 4.2.1. Проведение архивных исследований, касающихся сведений о наличии археологических памятников в обследуемой зоне.
- 4.2.2. Визуальное обследование участка исследований.
- 4.2.3. Составление краткой исторической справки.
- 4.3. Археологическое обследование участка:
- 4.3.1. Выявление памятников археологии на основании наличия подъемного материала, особенностей рельефа и иных данных.
- 4.3.2. Привязка обнаруженных памятников к территории застройки.
- 4.3.3. Описание ландшафтной характеристики расположения обнаруженных памятников и фиксируемых нарушений поверхности объекта.
- 4.3.4. Разбивка археологических шурфов - 5 шурфов.
- 4.3.5. Фотофиксация в процессе подготовки к закладке шурфов.
- 4.3.6. Выборка культурных напластований из шурфов по слоям, с трехмерной фиксацией находок на плане шурфа.
- 4.3.7. Выявление археологического материала в культурном слое.
- 4.3.8. Изучение культурного слоя в процессе закладки шурфов с зачисткой профилей для получения вертикальных разрезов.
- 4.3.9. Фотофиксация процесса работ, отдельных находок и скоплений материала in situ.
- 4.3.10. Фото- и графо- фиксация профилей стенок шурфов и обнаруженных ям.
- 4.3.11. Отбор археологического материала из заполнения ям и сооружений, полевая консервация вещевого материала.
- 4.3.12. Вычерчивание профилей шурфов, текстуальное описание стратиграфии, культурного слоя, материка и иных объектов в шурфах.
- 4.3.13. Ведение полевой документации.
- 4.4. Камеральные работы.
- 4.4.1. Очистка или мытье находок, при необходимости оперативная первичная консервация предметов из разрушающихся материалов
- 4.4.2. Статистическая обработка массовых находок. Шифровка находок.
- 4.4.3. Составление полевых описей индивидуальных и массовых находок.
- 4.4.4. Зарисовка находок.
- 4.4.5. Фотографирование находок.
- При необходимости:
- 4.4.6. Определение остеологического материала и отбор образцов в коллекцию
- 4.4.7. Определение зерен и семян.
- 4.4.8. Определение пород образцов древесины.
- 4.4.9. Дендрохронологический и радиоуглеродный анализ образцов.
- 4.4.10. Атрибуция нумизматических находок.
- 4.4.11. Атрибуция воинских и других знаков.
- 4.4.12. Эпиграфический анализ находок с надписями.
- 4.4.13. Атрибуция изделий с клеймами изготовителей.
- 4.5. Подготовка коллекций к передаче на постоянное хранение в Государственный музейный фонд
- 4.6. Написание полного научно-технического отчёта.
- 4.7. Уведомление об окончании первого этапа.
- Второй этап:**
- 4.8. Подготовка акта государственной историко-культурной экспертизы земельного участка.



4.9. Передача акта государственной историко-культурной экспертизы в региональный орган охраны объектов культурного наследия.

5. Отчетная документация.

5.1. Полный научно-технический отчет в 1 экземпляре на электронном носителе;
Акт государственной историко-культурной экспертизы земельного участка в 1 экземпляре на электронном носителе;
копия сопроводительного письма в региональный орган охраны объектов культурного наследия о передаче акта государственной историко-культурной экспертизы в 1 экземпляре на бумажном носителе.

5.2. Отчетная документация предоставляется в электронном виде в формате Adobe Acrobat (*.pdf).

6. Требования к выполнению работ.

6.1. Отчетная документация должна соответствовать требованиям «Положения о порядке проведения археологических полевых работ и составления научной отчетной документации», утвержденного постановлением бюро Отделения историко-филологических наук Российской академии наук от «20» июня 2018 г. №32 и Положения о государственной историко-культурной экспертизе (утв. Постановлением Правительства №569 от 15 июля 2009 г.)

Генеральный директор ООО «СЗ «СПб Реновация – Песочный» Заместитель Директора ИИМК РАН

/ Д.А. Алексеев /
М.П.



/ И.Ф. Соловьева /
М.П.



Приложение 2

**Копия письма Комитета по государственному контролю,
использованию и охране памятников истории и культуры
Правительства Санкт-Петербурга № 01-43-18633/22-0-1
от 25 июля 2022 г**



ПРАВИТЕЛЬСТВО САНКТ-ПЕТЕРБУРГА

**КОМИТЕТ ПО ГОСУДАРСТВЕННОМУ
КОНТРОЛЮ, ИСПОЛЬЗОВАНИЮ
И ОХРАНЕ ПАМЯТНИКОВ
ИСТОРИИ И КУЛЬТУРЫ
(КГИОП)**

пл. Ломоносова, д.1, Санкт-Петербург, 191023
Тел. (812) 315-43-03, (812) 571-64-31, факс (812) 710-42-45
E-mail: kgiop@gov.spb.ru
<https://www.gov.spb.ru>, <http://kgiop.ru/>

**ОБЩЕСТВО С ОГРАНИЧЕННОЙ
ОТВЕТСТВЕННОСТЬЮ «СПБ
РЕНОВАЦИЯ»**
natalia.popova@samolet.ru

№01-43-18633/22-0-1 от 25.07.2022

№ 01-43-18633/22-0-0 от 13.07.2022

На № 883698 от 13.07.2022

В ответ на Ваше обращение КГИОП сообщает, что земельные участки по адресам:

1. Санкт-Петербург, поселок Песочный, участок 588, (территория, ограниченная границей Курортного района Санкт-Петербурга, проектируемым проездом №1, продолжением Школьной ул., местным проездом, Ленинградской ул., Краснофлотской ул.), кадастровый номер 78:38:2136901:38;
2. Санкт-Петербург, поселок Песочный, участок 587, (территория, ограниченная границей Курортного района Санкт-Петербурга, проектируемым проездом №1, продолжением Школьной ул., местным проездом, Ленинградской ул., Краснофлотской улицей), кадастровый номер 78:38:2136901:37;
3. Санкт-Петербург, поселок Песочный, участок 589, (территория, ограниченная границей Курортного района Санкт-Петербурга, проектируемым проездом №1, продолжением Школьной ул., местным проездом, Ленинградской ул., Краснофлотской ул.), кадастровый номер 78:38:2136901:39;
4. Российская Федерация, Санкт-Петербург, поселок Песочный, участок 586, 590, 591, кадастровый номер 78:38:2136901:2948;
5. Санкт-Петербург, поселок Песочный, участок 593, (территория, ограниченная границей Курортного района Санкт-Петербурга, проектируемым проездом №1, продолжением Школьной ул., местным проездом, Ленинградской ул., Краснофлотской ул.), кадастровый номер 78:38:2136901:41;
6. Санкт-Петербург, поселок Песочный, участок 594, (территория, ограниченная границей Курортного района Санкт-Петербурга, проектируемым проездом №1, продолжением Школьной ул., местным проездом, Ленинградской ул., Краснофлотской улицей), кадастровый номер 78:38:2136901:24;
7. Российская Федерация, Санкт-Петербург, поселок Песочный, участок 592, 595, 596, кадастровый номер 78:38:2136901:2949;
8. Российская Федерация, город Санкт-Петербург, поселок Песочный, участок 597, 598, 599, 600, 601, кадастровый номер 78:38:2136901:2950;
9. Санкт-Петербург, п. Песочный, уч. 602, 603, 604, 605, кадастровый номер 78:38:2136901:2951;
10. Российская Федерация, Санкт-Петербург, внутригородское муниципальное образование Санкт-Петербурга поселок Песочный, Центральная улица, участок 13, кадастровый номер 78:38:2136901:1025;
11. Российская Федерация, Санкт-Петербург, внутригородское муниципальное образование Санкт-Петербурга поселок Песочный, Центральная улица, участок 12, кадастровый номер 78:38:2136901:1026;

12. Санкт-Петербург, поселок Песочный⁴¹, участок 609, (территория, ограниченная границей Курортного района Санкт-Петербурга, проектируемым проездом №1, продолжением Школьной ул., местным проездом, Ленинградской ул., Краснофлотской улицей), кадастровый номер 78:38:2136901:43 расположены вне зон охраны объектов культурного наследия.

Закон Санкт-Петербурга от 19.01.2009 № 820-7 (в редакции, вступившей в силу 01.08.2021) "О границах объединенных зон охраны объектов культурного наследия, расположенных на территории Санкт-Петербурга, режимах использования земель и требованиях к градостроительным регламентам в границах указанных зон".

В пределах границ вышеуказанных земельных участков отсутствуют объекты (выявленные объекты) культурного наследия; объекты культурного наследия, включенные в Единый государственный реестр объектов культурного наследия (памятников истории и культуры) народов Российской Федерации, а также защитная зона объектов культурного наследия.

К границам участков непосредственно не примыкают объекты (выявленные объекты) культурного наследия.

16.06.2021 г. опубликован приказ Министерства культуры Российской Федерации (далее – Минкультуры России) от 30.10.2020 №1295 «Об утверждении предмета охраны, границ территории и требований к градостроительным регламентам в границах территории исторического поселения федерального значения город Санкт-Петербург» (далее – историческое поселение).

Земельные участки расположены вне границ территории исторического поселения, утвержденного вышеуказанным приказом Минкультуры России.

КГИОП не располагает сведениями о наличии либо отсутствии объектов, обладающих признаками объектов культурного наследия, на рассматриваемых земельных участках. В связи с этим, а также в соответствии с требованиями ст. 30 Федерального закона № 73-ФЗ от 25.06.2002 г. «Об объектах культурного наследия (памятниках истории и культуры) народов Российской Федерации», требуется проведение государственной историко-культурной экспертизы земельного участка. Согласно требованиям п. 11.3 постановления Правительства Российской Федерации от 15.07.2009 № 569 «Об утверждении Положения о государственной историко-культурной экспертизе» государственная историко-культурная экспертиза земельного участка проводится путем археологической разведки.

Данное письмо носит информативный характер и не является разрешением на производство работ.

**Начальник Управления
государственного реестра
объектов культурного наследия**

**ДОКУМЕНТ ПОДПИСАН
ЭЛЕКТРОННОЙ ПОДПИСЬЮ**

Сертификат 024B14B300CDADF98D4864CFE996AF59AB
Владелец **Яковлев Петр Олегович**
Действителен с 26.10.2021 по 26.10.2022

П.О. Яковлев

Ерёменко А.В.
(812)417-43-33
Петрова А.А.
(812)417-43-46

Приложение 3

Копия Полного научно-технического отчета о выполнении научно-исследовательских археологических работ в виде историко-культурного научного археологического обследования (разведки) с целью проведения государственной историко-культурной экспертизы земельных участков, расположенных по адресам: 1. Санкт-Петербург, поселок Песочный, участок 588, (территория, ограниченная границей Курортного района Санкт-Петербурга, проектируемым проездом № 1, продолжением Школьной ул., местным проездом, Ленинградской ул., Краснофлотской ул.), кадастровый номер 78:38:2136901:38; 2. Санкт-Петербург, поселок Песочный, участок 587, (территория, ограниченная границей Курортного района Санкт-Петербурга, проектируемым проездом № 1, продолжением Школьной ул., местным проездом, Ленинградской ул., Краснофлотской улицей), кадастровый номер 78:38:2136901:37; 3. Санкт-Петербург, поселок Песочный, участок 589, (территория, ограниченная границей Курортного района Санкт-Петербурга, проектируемым проездом №1, продолжением Школьной ул., местным проездом, Ленинградской ул., Краснофлотской ул.), кадастровый номер 78:38:2136901:39; 4. Российская Федерация, Санкт-Петербург, поселок Песочный, участок 586, 590, 591, кадастровый номер 78:38:2136901:2948; 5. Санкт-Петербург, поселок Песочный, участок 593, (территория ограниченная границей Курортного района Санкт-Петербурга, проектируемым проездом №1, продолжением Школьной ул.,

местным проездом, Ленинградской ул., Краснофлотской ул.), кадастровый номер 78:38:2136901:41; 6. Санкт-Петербург, поселок Песочный, участок 594, (территория, ограниченная границей Курортного района Санкт-Петербурга, проектируемым проездом №1, продолжением Школьной ул., местным проездом, Ленинградской ул., Краснофлотской улицей), кадастровый номер 78:38:2136901:24; 7. Российская Федерация, Санкт-Петербург, поселок Песочный, участок 592, 595, 596, кадастровый номер 78:38:2136901:2949; 8. Российская Федерация, город Санкт-Петербург, поселок Песочный, участок 597, 598, 599, 600, 601, кадастровый номер 78:38:2136901:2950; 9. Санкт-Петербург, п. Песочный, уч. 602, 603, 604, 605, кадастровый номер 78:38:2136901:2951; 10. Российская Федерация, Санкт-Петербург, внутригородское муниципальное образование Санкт-Петербурга поселок Песочный, Центральная улица, участок 13, кадастровый номер 78:38:2136901:1025; 11. Российская Федерация, Санкт-Петербург, внутригородское муниципальное образование Санкт-Петербурга поселок Песочный, Центральная улица, участок 12, кадастровый номер 78:38:2136901:1026; 12. Санкт-Петербург, поселок Песочный, участок 609, (территория, ограниченная границей Курортного района Санкт-Петербурга, проектируемым проездом №1, продолжением Школьной ул., местным проездом, Ленинградской ул., Краснофлотской улицей), кадастровый номер 78:38:2136901:43, выполненного Центром спасательной археологии ИИМК РАН



ФЕДЕРАЛЬНОЕ ГОСУДАРСТВЕННОЕ БЮДЖЕТНОЕ УЧРЕЖДЕНИЕ НАУКИ
ИНСТИТУТ ИСТОРИИ МАТЕРИАЛЬНОЙ КУЛЬТУРЫ
РОССИЙСКОЙ АКАДЕМИИ НАУК (ИИМК РАН)

Экз. _____

ПОЛНЫЙ НАУ. НО-ТЕХНИЧЕСКИЙ ОТЧЕТ

Историко-культурное научное археологическое обследование (разведки) с целью проведения государственной историко-культурной экспертизы земельных участков, расположенных по адресам: 1. Санкт-Петербург, поселок Песочный, участок 588, (территория, ограниченная границей Курортного района Санкт-Петербурга, проектируемым проездом № 1, продолжением Школьной ул., местным проездом, Ленинградской ул., Краснофлотской ул.), кадастровый номер 78:38:2136901:38; 2. Санкт-Петербург, поселок Песочный, участок 587, (территория, ограниченная границей Курортного района Санкт-Петербурга, проектируемым проездом № 1, продолжением Школьной ул., местным проездом, Ленинградской ул., Краснофлотской улицей), кадастровый номер 78:38:2136901:37; 3. Санкт-Петербург, поселок Песочный, участок 589, (территория, ограниченная границей Курортного района Санкт-Петербурга, проектируемым проездом №1, продолжением Школьной ул., местным проездом, Ленинградской ул., Краснофлотской ул.), кадастровый номер 78:38:2136901:39; 4. Российская Федерация, Санкт-Петербург, поселок Песочный, участок 586, 590, 591, кадастровый номер 78:38:2136901:2948; 5. Санкт-Петербург, поселок Песочный, участок 593, (территория ограниченная границей Курортного района Санкт-Петербурга, проектируемым проездом №1, продолжением Школьной ул., местным проездом, Ленинградской ул., Краснофлотской ул.), кадастровый номер 78:38:2136901:41; 6. Санкт-Петербург, поселок Песочный, участок 594, (территория, ограниченная границей Курортного района Санкт-Петербурга, проектируемым проездом №1, продолжением Школьной ул., местным проездом, Ленинградской ул., Краснофлотской улицей), кадастровый номер 78:38:2136901:24; 7. Российская Федерация, Санкт-Петербург, поселок Песочный, участок 592, 595, 596, кадастровый номер 78:38:2136901:2949; 8. Российская Федерация, город Санкт-Петербург, поселок Песочный, участок 597, 598, 599, 600, 601, кадастровый номер 78:38:2136901:2950; 9. Санкт-Петербург, п. Песочный, уч. 602, 603, 604, 605, кадастровый номер 78:38:2136901:2951; 10. Российская Федерация, Санкт-Петербург, внутригородское муниципальное образование Санкт-Петербурга поселок Песочный, Центральная улица, участок 13, кадастровый номер 78:38:2136901:1025; 11. Российская Федерация, Санкт-Петербург, внутригородское муниципальное образование Санкт-Петербурга поселок Песочный, Центральная улица, участок 12, кадастровый номер 78:38:2136901:1026; 12. Санкт-Петербург, поселок Песочный, участок 609, (территория, ограниченная границей Курортного района Санкт-Петербурга, проектируемым проездом №1, продолжением Школьной ул., местным проездом, Ленинградской ул., Краснофлотской улицей), кадастровый номер 78:38:2136901:43

Отв. исполнитель Е. К. Блохин

Санкт-Петербург
2022

Инд. № подл.	Подпись и дата	Взам. инв. №

Российская академия наук
ИНСТИТУТ ИСТОРИИ МАТЕРИАЛЬНОЙ КУЛЬТУРЫ
(ИИМК РАН)

УДК: 902.21(470.23-25)

ББК: 63.4(2)

Инв.№ _____

Гриф. _____

Экз. _____

ПРИНЯТО К СВЕДЕНИЮ:

ООО «СЗ «СПб Реновация –
Песочный»

« ____ » _____ 2022 г.



УТВЕРЖДАЮ:

Зам. Директора ИИМК РАН

К.И.Н.

Н.Ф. Соловьева

2022 г.

ПОЛНЫЙ НАУЧНО-ТЕХНИЧЕСКИЙ ОТЧЕТ

ИСТОРИКО-КУЛЬТУРНОЕ НАУЧНОЕ АРХЕОЛОГИЧЕСКОЕ ОБСЛЕДОВАНИЕ (РАЗВЕДКИ) С ЦЕЛЬЮ ПРОВЕДЕНИЯ ГОСУДАРСТВЕННОЙ ИСТОРИКО-КУЛЬТУРНОЙ ЭКСПЕРТИЗЫ ЗЕМЕЛЬНЫХ УЧАСТКОВ, РАСПОЛОЖЕННЫХ ПО АДРЕСАМ: 1. САНКТ-ПЕТЕРБУРГ, ПОСЕЛОК ПЕСОЧНЫЙ, УЧАСТОК 588, (ТЕРРИТОРИЯ, ОГРАНИЧЕННАЯ ГРАНИЦЕЙ КУРОРТНОГО РАЙОНА САНКТ-ПЕТЕРБУРГА, ПРОЕКТИРУЕМЫМ ПРОЕЗДОМ № 1, ПРОДОЛЖЕНИЕМ ШКОЛЬНОЙ УЛ., МЕСТНЫМ ПРОЕЗДОМ, ЛЕНИНГРАДСКОЙ УЛ., КРАСНОФЛОТСКОЙ УЛ.), КАДАСТРОВЫЙ НОМЕР 78:38:2136901:38; 2. САНКТ-ПЕТЕРБУРГ, ПОСЕЛОК ПЕСОЧНЫЙ, УЧАСТОК 587, (ТЕРРИТОРИЯ, ОГРАНИЧЕННАЯ ГРАНИЦЕЙ КУРОРТНОГО РАЙОНА САНКТ-ПЕТЕРБУРГА, ПРОЕКТИРУЕМЫМ ПРОЕЗДОМ № 1, ПРОДОЛЖЕНИЕМ ШКОЛЬНОЙ УЛ., МЕСТНЫМ ПРОЕЗДОМ, ЛЕНИНГРАДСКОЙ УЛ., КРАСНОФЛОТСКОЙ УЛИЦЕЙ), КАДАСТРОВЫЙ НОМЕР 78:38:2136901:37; 3. САНКТ-ПЕТЕРБУРГ, ПОСЕЛОК ПЕСОЧНЫЙ, УЧАСТОК 589, (ТЕРРИТОРИЯ, ОГРАНИЧЕННАЯ ГРАНИЦЕЙ КУРОРТНОГО РАЙОНА САНКТ-ПЕТЕРБУРГА, ПРОЕКТИРУЕМЫМ ПРОЕЗДОМ № 1, ПРОДОЛЖЕНИЕМ ШКОЛЬНОЙ УЛ., МЕСТНЫМ ПРОЕЗДОМ, ЛЕНИНГРАДСКОЙ УЛ., КРАСНОФЛОТСКОЙ УЛ.), КАДАСТРОВЫЙ НОМЕР 78:38:2136901:39; 4. РОССИЙСКАЯ ФЕДЕРАЦИЯ, САНКТ-ПЕТЕРБУРГ, ПОСЕЛОК ПЕСОЧНЫЙ, УЧАСТОК 586, 590, 591, КАДАСТРОВЫЙ НОМЕР 78:38:2136901:2948; 5. САНКТ-ПЕТЕРБУРГ, ПОСЕЛОК ПЕСОЧНЫЙ, УЧАСТОК 593, (ТЕРРИТОРИЯ ОГРАНИЧЕННАЯ ГРАНИЦЕЙ КУРОРТНОГО РАЙОНА САНКТ-ПЕТЕРБУРГА, ПРОЕКТИРУЕМЫМ ПРОЕЗДОМ № 1, ПРОДОЛЖЕНИЕМ ШКОЛЬНОЙ УЛ., МЕСТНЫМ ПРОЕЗДОМ, ЛЕНИНГРАДСКОЙ УЛ., КРАСНОФЛОТСКОЙ УЛ.), КАДАСТРОВЫЙ НОМЕР 78:38:2136901:41; 6. САНКТ-ПЕТЕРБУРГ, ПОСЕЛОК ПЕСОЧНЫЙ, УЧАСТОК 594, (ТЕРРИТОРИЯ, ОГРАНИЧЕННАЯ ГРАНИЦЕЙ КУРОРТНОГО РАЙОНА САНКТ-ПЕТЕРБУРГА, ПРОЕКТИРУЕМЫМ ПРОЕЗДОМ № 1, ПРОДОЛЖЕНИЕМ ШКОЛЬНОЙ УЛ., МЕСТНЫМ ПРОЕЗДОМ, ЛЕНИНГРАДСКОЙ УЛ., КРАСНОФЛОТСКОЙ УЛИЦЕЙ), КАДАСТРОВЫЙ НОМЕР 78:38:2136901:24; 7. РОССИЙСКАЯ ФЕДЕРАЦИЯ, САНКТ-ПЕТЕРБУРГ, ПОСЕЛОК ПЕСОЧНЫЙ, УЧАСТОК 592, 595, 596, КАДАСТРОВЫЙ НОМЕР 78:38:2136901:2949; 8. РОССИЙСКАЯ ФЕДЕРАЦИЯ, ГОРОД САНКТ-ПЕТЕРБУРГ, ПОСЕЛОК ПЕСОЧНЫЙ, УЧАСТОК 597, 598, 599, 600, 601, КАДАСТРОВЫЙ НОМЕР 78:38:2136901:2950; 9. САНКТ-ПЕТЕРБУРГ, П. ПЕСОЧНЫЙ, УЧ. 602, 603, 604, 605, КАДАСТРОВЫЙ НОМЕР 78:38:2136901:2951; 10. РОССИЙСКАЯ ФЕДЕРАЦИЯ, САНКТ-ПЕТЕРБУРГ, ВНУТРИГОРОДСКОЕ МУНИЦИПАЛЬНОЕ ОБРАЗОВАНИЕ САНКТ-ПЕТЕРБУРГА ПОСЕЛОК ПЕСОЧНЫЙ, ЦЕНТРАЛЬНАЯ УЛИЦА, УЧАСТОК 13, КАДАСТРОВЫЙ НОМЕР 78:38:2136901:1025; 11. РОССИЙСКАЯ ФЕДЕРАЦИЯ, САНКТ-ПЕТЕРБУРГ, ВНУТРИГОРОДСКОЕ МУНИЦИПАЛЬНОЕ ОБРАЗОВАНИЕ САНКТ-ПЕТЕРБУРГА ПОСЕЛОК ПЕСОЧНЫЙ, ЦЕНТРАЛЬНАЯ УЛИЦА, УЧАСТОК 12, КАДАСТРОВЫЙ НОМЕР 78:38:2136901:1026; 12. САНКТ-ПЕТЕРБУРГ, ПОСЕЛОК ПЕСОЧНЫЙ, УЧАСТОК 609, (ТЕРРИТОРИЯ, ОГРАНИЧЕННАЯ ГРАНИЦЕЙ КУРОРТНОГО РАЙОНА САНКТ-ПЕТЕРБУРГА, ПРОЕКТИРУЕМЫМ ПРОЕЗДОМ № 1, ПРОДОЛЖЕНИЕМ ШКОЛЬНОЙ УЛ., МЕСТНЫМ ПРОЕЗДОМ, ЛЕНИНГРАДСКОЙ УЛ., КРАСНОФЛОТСКОЙ УЛИЦЕЙ), КАДАСТРОВЫЙ НОМЕР 78:38:2136901:43

1746-ПЕС-III-2022-ТО

Объект по адресу:

г. Санкт-Петербург, Курортный район, пос. Песочный

Основание:

Договор № 1746-ПЕС-III от 27 сентября 2022 года

Заказчик:

ООО «СЗ «СПб Реновация – Песочный»

Исполнитель:

ИИМК РАН

Отв. исполнитель

м.н.с. Е.К. Блохин

Санкт-Петербург

2022

Подп. и дата	
Взам. инв. №	
Инв. № дубл.	
Подп. и дата	
Инв. № подл.	

СПИСОК ИСПОЛНИТЕЛЕЙ

Руководитель работ,

м.н.с.

Е.К. Блохин

Заместитель руководителя,

и.о. м.н.с.

А.А. Гуцин (ведение полевого
дневника, фотографическая
фиксация, подготовка
иллюстративного материала,
подготовка исторической
справки, картографического
материала)

лаборант-чертежник

Е.А. Никитина

лаборанты

Н.А. Кубло

В.А. Корепин

Инв. № подл	Подп. и дата					
	Взам. инв. №					
	Инв. № дубл.					
	Подп. и дата					
Ли	Изм.	№ докум.	Подп.	Дата	1746-ПЕС-III-2022-ТО	Лист 2

РЕФЕРАТ

Отчет 91 с., 88 рис., 12 источников, 2 прил.

САНКТ-ПЕТЕРБУРГ, КУРОРТНЫЙ РАЙОН, ПОСЕЛОК ПЕСОЧНЫЙ,
ШУРФ, АРХЕОЛОГИЧЕСКАЯ РАЗВЕДКА.

Отчет содержит результаты археологической разведки, произведенной в сентябре 2022 года на земельных участках, расположенных по адресам: 1. Санкт-Петербург, поселок Песочный, участок 588, (территория, ограниченная границей Курортного района Санкт-Петербурга, проектируемым проездом № 1, продолжением Школьной ул., местным проездом, Ленинградской ул., Краснофлотской ул.), кадастровый номер 78:38:2136901:38; 2. Санкт-Петербург, поселок Песочный, участок 587, (территория, ограниченная границей Курортного района Санкт-Петербурга, проектируемым проездом № 1, продолжением Школьной ул., местным проездом, Ленинградской ул., Краснофлотской улицей), кадастровый номер 78:38:2136901:37; 3. Санкт-Петербург, поселок Песочный, участок 589, (территория, ограниченная границей Курортного района Санкт-Петербурга, проектируемым проездом №1 , продолжением Школьной ул., местным проездом, Ленинградской ул., Краснофлотской ул.), кадастровый номер 78:38:2136901:39; 4. Российская Федерация, Санкт-Петербург, поселок Песочный, участок 586, 590, 591, кадастровый номер 78:38:2136901:2948; 5. Санкт-Петербург, поселок Песочный, участок 593, (территория, ограниченная границей Курортного района Санкт-Петербурга, проектируемым проездом №1, продолжением Школьной ул., местным проездом, Ленинградской ул., Краснофлотской ул.), кадастровый номер 78:38:2136901:41; 6. Санкт-Петербург, поселок Песочный, участок 594, (территория, ограниченная границей Курортного района Санкт-Петербурга, проектируемым проездом №1, продолжением Школьной ул., местным проездом, Ленинградской ул., Краснофлотской улицей), кадастровый номер 78:38:2136901:24; 7. Российская Федерация, Санкт-Петербург, поселок

Изнв. № подл	Подп. и дата	Изнв. № дубл.	Взам. изнв. №	Подп. и дата	Ли	Изм.	№ докум.	Подп.	Дата	1746-ПЕС-III-2022-ТО	Лист
											3

Песочный, участок 592, 595, 596, кадастровый номер 78:38:2136901:2949; 8. Российская Федерация, город Санкт-Петербург, поселок Песочный, участок 597, 598, 599, 600, 601, кадастровый номер 78:38:2136901:2950; 9. Санкт-Петербург, п. Песочный, уч. 602, 603, 604, 605, кадастровый номер 78:38:2136901:2951; 10. Российская Федерация, Санкт-Петербург, внутригородское муниципальное образование Санкт-Петербурга поселок Песочный, Центральная улица, участок 13, кадастровый номер 78:38:2136901:1025; 11. Российская Федерация, Санкт-Петербург, внутригородское муниципальное образование Санкт-Петербурга поселок Песочный, Центральная улица, участок 12, кадастровый номер 78:38:2136901:1026; 12. Санкт-Петербург, поселок Песочный, участок 609, (территория, ограниченная границей Курортного района Санкт-Петербурга, проектируемым проездом №1, продолжением Школьной ул., местным проездом, Ленинградской ул., Краснофлотской улицей), кадастровый номер 78:38:2136901:43.

Работы проведены на основании Открытого листа № 0277-2022, выданного Министерством культуры РФ 08 апреля 2022 года на имя Блохина Егора Константиновича (Приложение А).

Цель исследований заключалась в определении наличия или отсутствия объектов культурного, в том числе и археологического, наследия, включенных в реестр, выявленных объектов культурного наследия, либо объектов, обладающих признаками объекта культурного наследия, на обследуемом земельном участке.



В ходе полевых археологических работ произведен натурный осмотр участка, заложено 5 шурфов размерами 2x2 м, общей площадью 20 кв. м, с целью выявления культурного слоя на территории обследования.

На обследованных земельных участках объекты археологического наследия и признаки наличия объектов археологического наследия не обнаружены.

Ивл. № подл.	Подп. и дата					Лист	
	Взам. инв. №						1746-ПЕС-III-2022-ТО
	Ивл. № дубл.						
	Подп. и дата						
	Ли						
Изм.					4		
№ докум.					Дата		

СОДЕРЖАНИЕ

НОРМАТИВНО-ПРАВОВАЯ БАЗА	6
ОПРЕДЕЛЕНИЯ И СОКРАЩЕНИЯ	8
ВВЕДЕНИЕ.....	10
1. ИСТОРИЧЕСКАЯ СПРАВКА	13
1.1. История освоения Курортного района г. Санкт-Петербурга и внутригородского муниципального образования поселок Песочный.	13
1.2. Картографический анализ	19
1.3. Археологическая изученность района исследования	20
2. ФИЗИКО-ГЕОГРАФИЧЕСКАЯ ХАРАКТЕРИСТИКА РАЙОНА РАБОТ	22
3. МЕТОДИКА ПОЛЕВЫХ ИССЛЕДОВАНИЙ	25
4. ПОЛЕВЫЕ ИССЛЕДОВАНИЯ	29
ЗАКЛЮЧЕНИЕ	34
СПИСОК ИСТОЧНИКОВ И ЛИТЕРАТУРЫ	38
СПИСОК ИЛЛЮСТРАЦИЙ	39
АЛЬБОМ ИЛЛЮСТРАЦИЙ	43
ПРИЛОЖЕНИЕ А. КОПИЯ ОТКРЫТОГО ЛИСТА	89
ПРИЛОЖЕНИЕ Б. КОПИЯ ПИСЬМА КГИОП.....	90

Подп. и дата						Подп. и дата			
Взам. инв. №						Подп. и дата			
Инв. № дубл.						Подп. и дата			
Инв. № подл.						Подп. и дата			
Инв. № подл.						Подп. и дата			
1746-ПЕС-III-2022-ТО-С									
	Лит	Изм.	№ докум.	Подп.	Дата		Лит	Лист	Листов
	Разроб.		Блохин Е.К.		28.10				
	Утв.		Соловьева Н.Ф.		28.10			5	91
Полный научно-технический отчет							ИИМК РАН		

НОРМАТИВНО-ПРАВОВАЯ БАЗА

Настоящие исследования проводились во исполнение требований ст. 28 Федерального закона № 73-ФЗ от 25 июня 2002 «Об объектах культурного наследия (памятниках истории и культуры) народов Российской Федерации» на основании следующих нормативно-правовых актов:

1. Федеральный Закон РФ "Об объектах культурного наследия (памятниках истории и культуры) народов Российской Федерации" от 25 июня 2002 года № 73-ФЗ;

2. Федеральный Закон РФ "Об охране окружающей природной среды" от 10.01.2002 № 7-ФЗ;

3. Постановление Совета министров СССР "Об охране и использовании памятников истории и культуры" от 16 сентября 1982 г. № 865;

4. Инструкция о порядке учета, обеспечения сохранности, содержания, использования и реставрации недвижимых памятников истории и культуры, утвержденная Приказом Министерства культуры СССР от 13 мая 1986 г. № 203;

5. Инструкция по экологическому обоснованию хозяйственной и иной деятельности Минприроды РФ, утвержденная приказом Минприроды от 29.12.1995 г. № 539;

6. Положение о порядке проведения археологических полевых работ и составления научной отчетной документации, по форме утвержденного постановлением бюро Отделения историко-филологических наук Российской академии наук от «20» июня 2018 г. № 32.;

7. Положение о едином государственном реестре объектов культурного наследия (памятников истории и культуры) народов Российской Федерации (утверждено приказом Министерства культуры РФ от 03.12.2011 № 954);

8. Положение о государственной историко-культурной экспертизе (утверждено Постановлением Правительства Российской Федерации от 15.07.2009 № 569);

Подп. и дата						1746-ПЕС-III-2022-ТО	Лист
Взам. инв. №							6
Инв. № дубл.							
Подп. и дата							
Инв. № подл							
	Ли	Изм.	№ докум.	Подп.	Дата		

9. Методические рекомендации по заполнению паспорта объекта культурного наследия (утверждены приказом Росохранкультуры от 21.06.2010 г. № 100);

10. Постановление правительства Российской Федерации от 20 февраля 2014 г. № 127 «Об утверждении правил выдачи, приостановления и прекращения действия разрешений (открытых листов) на проведение работ по выявлению и изучению объектов археологического наследия»;

11. Методика определения границ территорий объектов археологического наследия (рекомендована письмом Министерства культуры Российской Федерации от 27.01.2012 № 12-01-39/05-АБ);

12. Закон Санкт-Петербурга о границах зон охраны объектов культурного наследия на территории Санкт-Петербурга и режимах использования земель в границах указанных зон и о внесении изменений в закон Санкт-Петербурга «О генеральном плане Санкт-Петербурга и границах зон охраны объектов культурного наследия на территории Санкт-Петербурга» от 19 января 2009 года N 820-7.

Инв. № подл.	Подп. и дата				
	Взам. инв. №				
Инв. № дубл.	Подп. и дата				
	Инв. № подл.				
1746-ПЕС-III-2022-ТО					Лист
					7
Ли	Изм.	№ докум.	Подп.	Дата	

ОПРЕДЕЛЕНИЯ И СОКРАЩЕНИЯ

В настоящем научно-техническом отчёте применяются следующие термины с соответствующими определениями:

археологические разведки – проведение на поверхности земли или под водой научных исследований объектов археологического наследия без осуществления земляных работ либо с осуществлением локальных земляных работ с общей площадью не более 20 м² на каждом объекте археологического наследия с исследованием культурного слоя путем заложения шурфов или без таковых, в том числе с полным или частичным изъятием археологических предметов в целях выявления объектов археологического наследия, уточнения сведений о них и (или) планирования мероприятий по обеспечению их сохранности;

культурный слой – слой в земле или под водой, содержащий следы существования человека, время возникновения которых превышает 100 лет и включающий археологические предметы;

поврежденный культурный слой – культурный слой, нарушенный, перемещенный, переотложенный в результате природных процессов, либо антропогенного вмешательства последних 100 лет (обратной засыпки траншей или строительных котлованов ранее откопанным культурным слоем, размыва берегов водоемов, в том числе искусственных и иных подобных процессов);

объект археологического наследия – частично или полностью скрытые в земле или под водой следы существования человека в прошлых эпохах (включая все связанные с такими следами археологические предметы и культурные слои), основным или одним из основных источников информации, о которых являются археологические раскопки или находки;

археологические предметы – движимые вещи, основным или одним из основных источников информации, о которых, независимо от обстоятельств их обнаружения, являются археологические раскопки, или находки, в том числе предметы, обнаруженные в результате таких раскопок или находок;

Подп. и дата										
Взам. инв. №										
Инв. № дубл.										
Подп. и дата										
Инв. № подл.										
1746-ПЕС-III-2022-ТО									Лист	
Ли	Изм.	№ докум.	Подп.	Дата						8

археологический шурф – прямоугольное в плане разведочное вскрытие грунта, площадь которого может варьировать от 1 до 20 кв. метров;

разрешение (открытый лист) – документ, выдаваемый федеральным органом охраны объектов культурного наследия на основании заключения Российской академии наук и подтверждающий право на проведение одного из видов археологических полевых работ (археологических разведок, археологических раскопок, археологических наблюдений).

Используемые сокращения:

АИЗ – Адмиралтейские Ижорские заводы

БС – Балтийская система высот 1977 г.

ИА РАН – Институт археологии Российской академии наук

ИИМК РАН – Институт истории материальной культуры Российской академии наук

ИЯЛИ – Институт истории, языка и литературы

МАЭ РАН – Музей антропологии и этнографии Российской академии наук

ОАН – Объект археологического наследия

ОКН – Объект культурного наследия

С, В, Ю, З – Север, восток, юг, запад

ФЗ – Федеральный Закон

Инв. № подл.	Подп. и дата					Лист
	Взам. инв. №					
	Инв. № дубл.					
	Подп. и дата					
						1746-ПЕС-III-2022-ТО
Ли	Изм.	№ докум.	Подп.	Дата		
						9

ВВЕДЕНИЕ

В сентябре 2022 года археологической экспедицией Центра спасательной археологии ИИМК РАН было произведено историко-культурное научное археологическое обследование (разведки) с целью проведения государственной историко-культурной экспертизы земельных участков, расположенных по адресам: 1. Санкт-Петербург, поселок Песочный, участок 588, (территория, ограниченная границей Курортного района Санкт-Петербурга, проектируемым проездом № 1, продолжением Школьной ул., местным проездом, Ленинградской ул., Краснофлотской ул.), кадастровый номер 78:38:2136901:38; 2. Санкт-Петербург, поселок Песочный, участок 587, (территория, ограниченная границей Курортного района Санкт-Петербурга, проектируемым проездом № 1, продолжением Школьной ул., местным проездом, Ленинградской ул., Краснофлотской улицей), кадастровый номер 78:38:2136901:37; 3. Санкт-Петербург, поселок Песочный, участок 589, (территория, ограниченная границей Курортного района Санкт-Петербурга, проектируемым проездом №1, продолжением Школьной ул., местным проездом, Ленинградской ул., Краснофлотской ул.), кадастровый номер 78:38:2136901:39; 4. Российская Федерация, Санкт-Петербург, поселок Песочный, участок 586, 590, 591, кадастровый номер 78:38:2136901:2948; 5. Санкт-Петербург, поселок Песочный, участок 593, (территория ограниченная границей Курортного района Санкт-Петербурга, проектируемым проездом №1, продолжением Школьной ул., местным проездом, Ленинградской ул., Краснофлотской ул.), кадастровый номер 78:38:2136901:41; 6. Санкт-Петербург, поселок Песочный, участок 594, (территория, ограниченная границей Курортного района Санкт-Петербурга, проектируемым проездом №1, продолжением Школьной ул., местным проездом, Ленинградской ул., Краснофлотской улицей), кадастровый номер 78:38:2136901:24; 7. Российская Федерация, Санкт-Петербург, поселок Песочный, участок 592, 595, 596, кадастровый номер 78:38:2136901:2949; 8. Российская Федерация, город Санкт-Петербург, поселок Песочный, участок 597, 598, 599, 600, 601, кадастровый номер 78:38:2136901:2950; 9. Санкт-Петербург,

Изм.	№ докум.	Подп.	Дата	Лист	10
Изм. № подл.	Подп. и дата	Изм. № дубл.	Взам. инв. №	Подп. и дата	
1746-ПЕС-III-2022-ТО					

п. Песочный, уч. 602, 603, 604, 605, кадастровый номер 78:38:2136901:2951; 10. Российская Федерация, Санкт-Петербург, внутригородское муниципальное образование Санкт-Петербурга поселок Песочный, Центральная улица, участок 13, кадастровый номер 78:38:2136901:1025; 11. Российская Федерация, Санкт-Петербург, внутригородское муниципальное образование Санкт-Петербурга поселок Песочный, Центральная улица, участок 12, кадастровый номер 78:38:2136901:1026; 12. Санкт-Петербург, поселок Песочный, участок 609, (территория, ограниченная границей Курортного района Санкт-Петербурга, проектируемым проездом №1, продолжением Школьной ул., местным проездом, Ленинградской ул., Краснофлотской улицей), кадастровый номер 78:38:2136901:43 (рис. 1-4).

Площадь обследуемого земельного участка – 4,69 Га.

Работы осуществлялись на основании договора № 1746-ПЕС-III от 27 сентября 2022 года, заключенного между ИИМК РАН и ООО «СЗ «СПБ Реновация – Песочный», а также на основании Открытого листа № 0277-2022, выданного Министерством культуры РФ Блохину Егору Константиновичу 08 апреля 2022 г. на право производства археологических полевых работ (археологических разведок) на территории Калининского, Кировского, Колпинского, Красносельского, Кронштадтского, Курортного, Невского, Приморского и Фрунзенского районов г. Санкт-Петербурга. Срок действия Открытого листа с 08 апреля 2022 г. года по 28 февраля 2023 года (приложение А).

Согласно письму КГИОП № 01-43-18633/22-0-1 от 25.07.2022 года, в пределах границ вышеуказанных земельных участков **отсутствуют** объекты (выявленные объекты) культурного наследия; объекты культурного наследия, включенные в Единый государственный реестр объектов культурного наследия (памятников истории и культуры) народов Российской Федерации, а также защитная зона объектов культурного наследия. К границам участков непосредственно **не примыкают** объекты (выявленные объекты) культурного наследия (приложение Б).

Инд. № подл.	Подп. и дата					
	Взам. инв. №					
	Инд. № дубл.					
	Подп. и дата					
	Инд. № подл.					
Ли	Изм.	№ докум.	Подп.	Дата	1746-ПЕС-III-2022-ТО	Лист 11

В связи с тем, что данных о проводимых ранее археологических исследованиях на территории предполагаемых работ в КГИОП не поступало, в данной ситуации необходимо провести предварительные научно-исследовательские археологические полевые работы (археологическую разведку), согласно требованиям Федерального закона от 25.06.2002 №73-ФЗ «Об объектах культурного наследия (памятниках истории и культуры) народов Российской Федерации» и закона Санкт-Петербурга от 19.01.2009 № 820-7.

До начала полевых археологических работ была собрана историко-библиографическая информация, подготовлен комплект исторических карт с нанесенными на них границами участка обследования (рис. 5-11).

Цель проведения работ на участке обследования – определение наличия или отсутствия объектов культурного, в том числе и археологического, наследия, включенных в реестр, выявленных объектов культурного наследия, либо объектов, обладающих признаками объекта культурного наследия, на обследуемом земельном участке.

Задача археологических исследований на участке обследования заключалась в выявлении, фиксации и исследовании остатков археологических (исторических) памятников, культурных слоев, конструкций и сооружений, массовых и индивидуальных находок путем визуального обследования и заложения разведывательных археологических шурфов (археологические разведки).

В ходе полевых археологических работ произведен натурный осмотр участка, заложено 5 шурфов размером 2х2 м, площадью 20 м. кв., с целью выявления культурного слоя на территории обследования.

В результате работ объекты археологического наследия на территории не выявлены.

Инд. № подл.	Подп. и дата					
	Взам. инв. №					
	Инд. № дубл.					
	Подп. и дата					
Инд. № подл.						
Ли	Изм.	№ докум.	Подп.	Дата	1746-ПЕС-III-2022-ТО	Лист 12

1. ИСТОРИЧЕСКАЯ СПРАВКА

Участок обследования расположен в Курортном районе г. Санкт-Петербурга на территории внутригородского муниципального образования пос. Песочный, ограниченной границей Курортного района Санкт-Петербурга, проектируемым проездом №1, продолжением Школьной ул., местным проездом, Ленинградской ул., Краснофлотской улицы.

1.1. История освоения Курортного района г. Санкт-Петербурга и внутригородского муниципального образования поселок Песочный.

Первые археологические свидетельства заселения территорий, входящих в пределы современного Санкт-Петербурга, известны в районе Охтинского мыса (Охта-1), Лахты и Сестрорецкого разлива, и датируются периодом неолита и раннего металла.

Племена, жившие в районе южного берега Финского залива, в том числе воль и ижора, вошли в IX в. в состав Новгородского государства. Территория будущего Санкт-Петербурга в новгородские времена находилась на землях Никольско-Ижорского и Спасско-Городненского погостов Ореховского уезда, входившего в состав Вотской пятины. Писцовая книга 1500 г. свидетельствует о том, что крестьяне выращивали рожь, овес, ячмень и лен. Было развито скотоводство, в некоторых погостах существенную роль играла охота. Рыбная ловля была развита в местностях, лежащих по берегам реки Невы. В XV веке с формированием централизованного Русского государства, к Московским землям были присоединены новгородские, в том числе Вотская пятина. «Освоение невских берегов – одна из проблем истории русского Северо-запада. Известно, что, начиная с VIII–X вв., по Неве, проходил международный водный путь, связывавший Восточную Европу с Балтийским регионом. Однако на ее побережье практически не известны следы оседлости этого времени. Не выявлены здесь и археологические памятники более позднего времени – вплоть до XIV столетия» (Сорокин 2008: 351).

Освоение территории, на которой в настоящее время расположен Курортный район началось ещё до основания Санкт-Петербурга. Первое

Инв. № подл.	Подп. и дата					Лист 13
	Взам. инв. №					
	Инв. № дубл.					
	Подп. и дата					
	Инв. № подл.					
Ли	Изм.	№ докум.	Подп.	Дата	1746-ПЕС-III-2022-ТО	

упоминание о торговом поселении-ярмарке Сюстербэк (швед. Systerbäck) в устье реки Сестры обнаруживается в шведских хрониках 1643 года. В основу названия города положен гидроним Сестра (от фин. Siestarjoki — «черносмородиновая река»). Финская (Siestarjoki) и шведская (Systerbäck) формы названия города и сейчас совпадают с названием реки.

В результате Северной войны Петру I удалось отвоевать эти земли, включая и устье реки Сестры. Здесь в мае 1703 года русские войска разгромили двенадцатитысячную армию шведского генерала Крониорта.

Чтобы закрепиться на этих землях, в 1706 году недалеко от устья реки Сестры была сооружена гавань. В 1710 году в эти места была отправлена экспедиция с целью изыскать железные руды и составить карту местности.

Новая история начинается с посещения Петром I 20 сентября (1 октября) 1714 года реки Сестры. Император приказал возвести на берегу Финского залива летний дворец, а рядом разбить сад. Дворец был построен в 1719-1724 годах из кирпича местного производства (впоследствии, в 1781 году он был разобран). Около этого дворца посадили примерно 2000 молодых дубков. Через несколько лет решили построить плотину на реке Сестре. В июне 1721 года началось сооружение оружейного завода под руководством командира Олонецких заводов полковника Вильгельма Геннина. В 1723 году он был отправлен на сибирские заводы, а работу на Сестрорецком оружейном заводе завершал полковник Матвей Вырубов. После постройки плотины на реке Сестре образовалось обширное водохранилище – Сестрорецкий Разлив. 27 января (7 февраля) 1724 года завод был открыт. Завод обеспечивал армию пистолетами, мушкетами и пушками, а также выпускал гражданские вещи (петли, ручки для дверей, медные пуговицы, необходимые для мундира), решетки для реки Фонтанки, Екатерининского канала. При заводе также действовали 15 пороховых мастерских (в 1740 году их оборудование было передано Охтинским пороховым заводам). Сестрорецкие мастера сделали известную «Папинову машину» на основе чертежей М.В. Ломоносова, а также серебряную раку, предназначенную для мощей Александра Невского.

Инд. № подл.	Подп. и дата				
	Взам. инв. №				
	Инд. № дубл.				
	Подп. и дата				
					1746-ПЕС-III-2022-ТО
Ли	Изм.	№ докум.	Подп.	Дата	Лист 14

В 1721 году, одновременно с постройкой оружейного завода, на его территории была возведена деревянная Петропавловская церковь, после пожара 1730 года она была отстроена на другом месте.

В 1735 году на Дибуне-болоте, около мызы «Осиновая роща» был построен Чёрнореченский чугунолитейный завод, выплавлявший металл из местной руды. Первую плавку он дал осенью того же года и продолжал снабжать сырьём Сестрорецкий оружейный завод на протяжении более чем пятидесяти лет.

Во время русско-шведской войны 1741—1743 годов в Сестрорецке сооружены укрепления. Земляные укрепления были подновлены во время Крымской войны 1853—1856 годов, в июне 1855 года город выдержал бомбардировку со стороны англо-французского флота.

В 1809 году было образовано Великое княжество Финляндское в составе Российской империи, а в 1811 году в него была включена Выборгская губерния вместе с Сестрорецком, после чего граница Финляндии с Санкт-Петербургской губернией прошла по реке Сестре.

В 1847 году от Дубковской пристани на побережье Финского залива до Оружейного завода была проложена линия конножелезной дороги. С июня 1849 по сентябрь 1852 года Иван Овсов и Дмитрий Зубов по соглашению с департаментом военных поселений выстроили шоссе от Дубковской пристани до парадного подъезда завода длиной 1410 погонных сажень (около 3 км). 21 сентября (3 октября) 1853 года в результате сильного урагана волнами Финского залива дорога была разрушена.

Именным указом императора Александра II от 1 (13) февраля 1864 года завод с прилегающей территорией выделен из состава Выборгской губернии и присоединён к Петербургской губернии. Было обещано, что взамен Финляндии будет передана «или прибрежная полоса у Ледовитого моря к западу от р. Якобс-Эльф, или же, по надлежащей развёрстке и оценке, свободные уголья С.-Петербургской губернии, расположенные вдоль границы».

Инд. № подл.	Подп. и дата					
	Взам. инв. №					
	Инд. № дубл.					
	Подп. и дата					
Инд. № подл.					1746-ПЕС-III-2022-ТО	Лист 15
Ли	Изм.	№ докум.	Подп.	Дата		

История поселка Песочный

Посёлок возник как Графская колония, под Петербургом во второй половине XIX века. К 1902 году земли Левашовых и Вяземских на левом берегу Чёрной Речки, относящиеся к Осиноворощинской волости Санкт-Петербургского уезда Санкт-Петербургской губернии, были размечены под многочисленные дачные участки, а проложенные улицы получили имена в честь членов семьи владельцев этих земель. В частности, современная Советская улица называлась Вяземским проспектом, а выходящие перпендикулярно к нему несколько улиц поменьше (Садовая, Центральная, Заводская и т. д.) назывались по именам дочерей владельцев.

Со второй половины XIX в. территория близ будущего пос. Песочный интенсивно заселялась дачниками. В списках населённых мест Санкт-Петербургской губернии, по материалам 1896 года, дачная местность при Чёрной речке относилась к Осиноворощинской волости Санкт-Петербургского уезда. В ней насчитывалось — 41 двор, в которых проживало — 51 человек мужского пола и 70 человек женского пола. Всего постоянных жителей — 121 человек.

В 1880 году в Дибунах был основан кирпичный завод, принадлежащий М. В. Вяземской, на нём работало 200 человек. Имелась и водяная мельница, остатки которой сохранились до наших дней. В 1902 году владельцы мызы Осиновая Роща — графиня Екатерина Владимировна Левашова и княгиня Мария Владимировна Вяземская выделили из принадлежащих им земель 404 участка, по 1 десятине каждый, для продажи под частную застройку.

Заложенный посёлок Графская размещался на левом берегу Чёрной речки и относился к Осинорощинской волости. Граф Александр Владимирович Стенбок-Фермор, которому принадлежали земли по правому берегу Чёрной речки, также решает продать часть земель для устройства на них дачного посёлка. К продаже был подготовлен 91 участок площадью по 1 десятине. За время своего существования посёлок в разное время имел разные (по документам) названия: Дыбунок, Дыбун, Дыбуны, Дибуны.

Инв. № подл.	Подп. и дата					
	Взам. инв. №					
	Инв. № дубл.					
	Подп. и дата					
	Инв. № подл.					
Ли	Изм.	№ докум.	Подп.	Дата	1746-ПЕС-III-2022-ТО	Лист 16

30 мая 1902 года на заседании Строительного отделения Санкт-Петербургского губернского правления был утверждён план застройки посёлка Графская. План для утверждения от имени последних хозяев представил управляющий имением Осинская Роща Ф. Ф. Колье. По наказу потомков графа Левашова посёлку присваивается название «Графская колония». Главные проспекты названы в честь последних хозяев местности — Левашовых и Вяземских. Улицы были названы именами членов семьи владельцев земли: Мариинская (Центральная), Ольгинская (Садовая), Владимирская (Школьная), (Школьная (Лидинская), Андреевская (Октябрьская), Екатерининская (Новостроек), Леонидовская (Краснофлотская), а по центру проходил и Левашовский, и Вяземский проспекты (Ленинградская и Советская). Название посёлка Графская колония среди населения не прижилось, осталось название — Графская. Так на карте Санкт-Петербургского уезда в 1902 году появилось сразу два новых дачных посёлка: Графская и Дибунны. В 1904 году в Графской было создано Общество благоустройства дачной местности. В ведении Общества было освещение улиц, центральные проспекты освещались керосиново-калильными лампами. Электричество в посёлке появилось только в 1925 году. В ведении Общества находился народный театр, выступления самодеятельных оркестров сопровождалась игрой духового оркестра в составе сорока человек. В 1907 году было создано Пожарное общество. При содействии Общества по благоустройству дачной местности в Графской в 1907 году начала работать первая начальная школа с 3-летним обучением. В 1910 году в Графской была открыта первая Земская школа. В 1909 году в Графской создаётся Общество потребителей дачного посёлка. Почтовое отделение было открыто в 1912 г.

В 1919 году была открыта Дибунско-Графская амбулатория. Только в 1931 году по Заводской улице, дом 18, была организована больница, население снабдило её мебелью. В 1934 году больница имела 25 больничных коек. До октябрьской революции в посёлке Графская была частная аптека. В 1922 году в пустующих домах посёлка Графская размещался Красноармейский дом отдыха. В деревне Дибунны в начале 1900-х годов обосновался владелец мельницы,

Инв. № подл.	Подп. и дата	Взам. инв. №	Инв. № дубл.	Подп. и дата	Ли	Изм.	№ докум.	Подп.	Дата	1746-ПЕС-III-2022-ТО	Лист
											17

хлебопекарни, квасной и торговой лавки Грайвер Абраам, а в Графской владелец продуктовой лавки Масалев. Лавка была в доме на углу современной Школьной и Советской улиц, здесь же была и пекарня. В этом же здании после Октябрьской революции было организовано сельское потребительское общество (СПО) на паях.

В 1902 году первой была построена станция в посёлке Дибуны. Вслед за этой станцией в 1904 году была построена станция в посёлке Графская, которая несколько раз перестраивалась. Со временем скромное пассажирское движение развивалось и к 1915 году достигло 9300 человек в месяц на станции Дибуны, а на Графской — до 14600 человек. Усилилось и товарное движение. В 1913 году со станции Дибуны было отправлено 3709 гружёных вагонов, главным образом грузом кирпичного завода в Графской.

В 1925 году посёлок Графская был переименован в посёлок Песочный (по другим данным в октябре 1931 года Графская переименована в п. Песочный, а Дыбун стала Дибунами). В 1938 году по просьбе трудящихся такое же название получает и станция Графская, а посёлок Дибуны входит в состав посёлка Песочный.

С 1927 по 1930 год и с 1938 по 1954 год посёлок административно входил в состав Парголово-Васильевского района Ленинградской области, в 1930—1938 гг. — Ленинградского Пригородного района.

Посёлок Песочный был прифронтовым во время Великой Отечественной войны 1941—1945 гг. Население посёлка несмотря на близость фронта не было эвакуировано (выселены были только жители посёлка Дибуны — первая линия обороны). В домах размещались тыловые части 291 Гатчинской стрелковой дивизии и штаб, которой находился на ныне Песочной ул., в бывшем доме Лускарева, посёлка Песочный. Тяжёлые бои проходили в сентябре месяце за Белоостров, где погибли многие бойцы, в том числе политрук И. П. Лобачик, который похоронен на кладбище посёлка Песочный. Жилой фонд посёлка Дибуны был на 60 % разрушен.

Ив. № подл.	Подп. и дата	Ив. № дубл.	Взам. инв. №	Подп. и дата	Ли	Изм.	№ докум.	Подп.	Дата	1746-ПЕС-III-2022-ТО	Лист
											18

В конце 1945 года в посёлке Песочный начинается индивидуальное строительство жилых зданий, которое продолжается до 1954 года.

В апреле 1954 года Песочный подчинён Сестрорецкому району Ленинграда, согласно Указу Президиума Верховного Совета РСФСР от 3 апреля 1954 г. об упразднении Парголовского района и передаче территории посёлка Песочный в городскую черту.

С 1950-х годов начинается строительство ведомственного жилого фонда. Строятся дома заводов «Ильич», «Русский дизель», Военно-морского городка. В 1960-е годы возводятся корпуса НИИ онкологии и ЦНИРРИ (Центральный научно-исследовательский рентгено-радиологический институт). В 1951 году на сессии поселкового совета было вынесено решение о переименовании улиц.

Нынешний Песочный охватывает не только земли Графской колонии, но и территории, на которых ещё до основания дачного посёлка располагались хутора ингерманландских финнов.

1.2. Картографический анализ

Первые картографические данные о заселении территории Приневья и берегов Невы и её притоков отражаются в шведских картах XVII начала XVIII вв. Одной из самых известных карт того времени считается карта, составленная в 1827 г. под руководством Генерал-майора Шуберта по материалам, найденным в Шведских архивах. Авторство карты принадлежит Штабс-капитану генерального штаба Бергенгейму. На этом плане участок обследования находится на значительном удалении от населенных пунктов и дорог (рис. 5).

На карте Ингерманандии 1727 г. участок обследования также находится на значительном удалении от населенных пунктов и дорог (рис.6).

На карте Ингерманандии 1734 г. авторства Йохана Баптиста Хоманна участок обследования расположен к северо-востоку от Сестрорецких заводов на неосвоенной территории занятой лесом (рис. 7).

На Семитопографической карте окружности С.Петербурга и Карельского перешейка 1810 г. участок обследования расположен на неосвоенной территории покрытой заболоченным лесом (рис. 8).

Инва. № подл.	Подп. и дата	Инва. № дубл.	Взам. инв. №	Подп. и дата	Ли	Изм.	№ докум.	Подп.	Дата	1746-ПЕС-III-2022-ТО	Лист
											19

На Военно-топографической трехверстовой карте Санкт-Петербургской губернии 1855 г. участок обследования расположен на неосвоенной территории покрытой заболоченным лесом к югу от участка обследования появляется железнодорожная ветка (рис. 9).

На 2-х верстовой Карте района маневров 1891-1913 гг. ситуация не меняется (рис. 10).

1.3. Археологическая изученность района исследования

Археологическое изучение памятников древности на территории современного Курортного района Санкт-Петербурга насчитывает уже более ста лет.

В 1904 г. у деревни Редикуль был найден клад медных монет первой половины XVIII в. (Случайные находки, 1907. С. 108-110).

Первые археологические раскопки здесь связаны с именем С.С. Гамченко. Начиная с 1905 г. он обследовал окрестности г. Сестрорецк. В результате работ было открыто 19 групп насыпей, получивших название «Сестрорецкие курганы» и, по-видимому, являвшиеся углежогными кучами позднесредневекового и Нового времени (Гамченко, 1908, Он же, 1913. С. 63-162, Сорокин, 2009. С. 30).

В ходе этих же исследований к северу от Сестрорецкого разлива в урочище Сосновая гора была открыта неолитическая стоянка (Гамченко, 1908). После этого открытия на берегах Сестрорецкого Разлива было найдено еще несколько стоянок и местонахождений эпохи неолита и раннего металла. Первая из них (современное название Сестрорецкий Разлив б) была обнаружена в 1915 г. А.П. Штакельбергом. В 1920 г. памятник был обследован В.П. Виттенбургом и А.И. Сумолайненом, а в 1921 г. Б. Ф. Земляковым (Земляков, 1941. С. 42, 49; Гурина, 1961. С. 415-434).

В 1916 г. М.Я. Руденским и Г.П. Сосновским на восточном берегу Сестрорецкого Разлива была открыта стоянка Тарховка. В 1917 и в 1918 гг. памятник обследовался этими же исследователями, а 1921 г. - Б.Ф. Земляковым (Сосновский, 1935. С. 27; Гурина, 1961. С. 422-430).

Инв. № подл.	Подп. и дата					
	Взам. инв. №					
	Инв. № дубл.					
	Подп. и дата					
	Инв. № подл.					
Ли	Изм.	№ докум.	Подп.	Дата	1746-ПЕС-III-2022-ТО	
					Лист	20

В 1922 г. у северной оконечности пос. Ольгино П.В. Виттенбургом была открыта стоянка Лахта. В 1923 г. она была обследована Б.Ф. Земляковым и А.А. Спицыным. В ходе этого обследования на площади 32 кв. м произведены раскопки. Мощность культурного слоя составляла 0,4 м (Гурина, 1961. С. 502-506; Лапшин, 1995. С. 175. №1665; Сорокин, 1996. С. 38. Герасимов, 2003. С. 15).

В 1933 г. во время ремонта плотины на р. Сестре были открыты стоянки Сестрорецкий Разлив 1-5. Обследования проводили Г.П. Сосновский и Б.Ф. Земляков (Сосновский, 1935. С. 23-27, Земляков, 1941. С. 158-168). В 1934 г. Б.Ф. Земляковым была открыта стоянка Глиняный ручей. В 1958 – 1959 гг. стоянку обследовала Н.Н. Гурина (Гурина, 1961. С. 430-434).

В 1995 – 1996 гг. и в 1998 – 1999 гг. разведки в районе оз. Сестрорецкий Разлив проводила Санкт-Петербургская археологическая экспедиция под руководством П. Е. Сорокина, включавшие подводные работы. В работах принимали участие Д. В. Герасимов и В.И. Тимофеев (Сорокин, 1996. С. 39, 44-45; Герасимов, 2003. С. 17; Плоткин, 2005. С. 33-34).

Выводы:

- В ходе архивно-библиографических исследований установлено, что непосредственно на территории исследуемого участка объекты археологического наследия ранее не фиксировались.
- Участок обследования расположен на территории, освоение которой началось лишь в начале XX в.
- Участок обследования, в целом, расположен в неперспективном с точки зрения археологии месте вдали от водотоков на заболоченной территории.

Инд. № подл.	Подп. и дата					Лист	
	Взам. инв. №						
	Инв. № дубл.						
	Подп. и дата						
	Инд. № подл.						
						1746-ПЕС-III-2022-ТО	21
Ли	Изм.	№ докум.	Подп.	Дата			

2. ФИЗИКО-ГЕОГРАФИЧЕСКАЯ ХАРАКТЕРИСТИКА РАЙОНА РАБОТ

Обследуемый участок находится на территории Курортный района г. Санкт-Петербурга.

В палеозое 300-400 миллионов лет назад вся эта территория была покрыта морем. Осадочные отложения того времени – пески, супеси, глины с линзами ила или торфа – покрывают мощной толщей (свыше 200 метров) кристаллический фундамент, состоящий из гранитов, гнейсов и диабазов. Современный рельеф образовался в результате деятельности ледникового покрова (последнее Валдайское оледенение было 12 тысяч лет назад). После отступления ледника образовалось Литориновое море, уровень которого был на 7–9 м выше современного. 4 тысячи лет назад море отступило, и мели Финского залива превратились в острова. Долина сложена озёрно-ледниковыми и постледниковыми отложениями. Последние 2,5 тысячи лет рельеф почти не менялся.

Климат умеренный и влажный, переходный от морского к континентальному. Продолжительность дня меняется от 5 часов 51 минуты 22 декабря до 18 часов 50 минут 22 июня. Для города характерна частая смена воздушных масс, обусловленная деятельностью циклонов, которые проходят вдоль Финского залива, что приводит к большой изменчивости погоды, особенно осенью и зимой. Зима умеренно мягкая, с преобладанием умеренно морозной, преимущественно облачной погоды. Снежный покров устанавливается во второй половине ноября и держится до середины апреля. Весна поздняя и затяжная. Лето умеренно тёплое, со сменой солнечных и дождливых дней. Осень пасмурная и туманная. Осадков около 650 мм в год, преимущественно в июне–августе. Средняя годовая относительная влажность воздуха около 80%, наибольшая в декабре (90%). Летом преобладают западные и северо-западные ветры, зимой западные и юго-западные. Климат Сестрорецка близок климату расположенного рядом Санкт-Петербурга. Финский залив, несмотря на мелководность, оказывает некоторое влияние на температурный

Инд. № подл.	Подп. и дата	Инд. № дубл.	Взам. инв. №	Подп. и дата	Инд. № подл.	Ли	Изм.	№ докум.	Подп.	Дата	1746-ПЕС-III-2022-ТО	Лист
												22

режим города. Летом, особенно в августе–сентябре, средняя температура воздуха здесь немного выше, чем в Санкт-Петербурге (на 0,5–0,8°), а зимой – ниже (на 0,5–0,6°). Несколько сильнее на побережье и ветры.

До основания поселка территория была покрыта хвойными лесами (сосновые и еловые) с примесью широколиственных пород и низинными болотами. Сейчас в районе поселка сохранились большие хвойные массивы (преобладает сосна) сменяющиеся лиственными рощами (берёза, ольха, осина, ива). Преобладают песчаные, на озёрных и аллювиальных песках - поверхностно-подзолистые в сочетании с торфянисто-подзолисто-глеевыми почвы.

В окрестностях города иногда встречаются лисица и ондатра. В городе водится большое количество птиц, пресмыкающихся и беспозвоночных.

На территории Сестрорецка, а также поселков Белоостров и Песочный находится государственный природный заказник «Сестрорецкое болото», общей площадью 1900 гектаров. Заказник представляет собой единую гидрологическую систему, связанную с Финским заливом – это озеро Разлив, реки Сестра и Черная, многочисленные болота. В заказнике есть залежи целебных гиттиевых глин, древние морские террасы, представлены различные виды флоры и фауны. В заказнике запрещено любое строительство.

Курортные факторы. Чистый ионизированный морской воздух, насыщенный хвойным ароматом воздух, сосновые леса, морские купания, песчаные пляжи благоприятны для проведения климато- и талассотерапии при заболеваниях органов кровообращения, дыхания, нервной системы. Хвойные леса, песчаные холмы и дюны создают естественную преграду для ветров и обеспечивают тень, что позволяет проводить на пляжах гелио- и аэротерапию. Глубокое прогревание песка в районе дюн обуславливает возможность проведения песчаных ванн. Пологое морское дно образует песчаное мелководье на несколько десятков и даже сотен метров, удобное для купания детей. Купальный сезон – с середины июня до конца августа (средняя температура воды в июле +19,3 °С). Наряду с этим для лечения используются сапропелевые

Инв. № подл.	Подп. и дата	Инв. № дубл.	Взам. инв. №	Подп. и дата	Ли	Изм.	№ докум.	Подп.	Дата	1746-ПЕС-III-2022-ТО	Лист	23
	Инв. № подл.											

грязи – так называемый гиттий, применяемый на курорте для грязелечения. Месторождение расположено в западной части болота, прилегающего к озеру Сестрорецкий Разлив (запасы грязи свыше 1 миллиона тонн). Минеральная вода по составу хлоридная натриевая с минерализацией 1,12 г/литр и содержанием радона (7нКи/л). Суточный дебит 400 куб.м. Используется для бальнеотерапии (питьевое лечение, ванны).

Инв. № подл.	Подп. и дата			
	Взам. инв. №			
Инв. № дубл.	Подп. и дата			
	Инв. № подл.			
1746-ПЕС-III-2022-ТО				
Ли	Изм.	№ докум.	Подп.	Дата
				Лист
				24

3. МЕТОДИКА ПОЛЕВЫХ ИССЛЕДОВАНИЙ

В рамках работ по проведению научного обследования (археологическая разведка) земельных участков, расположенных по адресам: 1. Санкт-Петербург, поселок Песочный, участок 588, (территория, ограниченная границей Курортного района Санкт-Петербурга, проектируемым проездом № 1, продолжением Школьной ул., местным проездом, Ленинградской ул., Краснофлотской ул.), кадастровый номер 78:38:2136901:38; 2. Санкт-Петербург, поселок Песочный, участок 587, (территория, ограниченная границей Курортного района Санкт-Петербурга, проектируемым проездом № 1, продолжением Школьной ул., местным проездом, Ленинградской ул., Краснофлотской ул.), кадастровый номер 78:38:2136901:37; 3. Санкт-Петербург, поселок Песочный, участок 589, (территория, ограниченная границей Курортного района Санкт-Петербурга, проектируемым проездом №1, продолжением Школьной ул., местным проездом, Ленинградской ул., Краснофлотской ул.), кадастровый номер 78:38:2136901:39; 4. Российская Федерация, Санкт-Петербург, поселок Песочный, участок 586, 590, 591, кадастровый номер 78:38:2136901:2948; 5. Санкт-Петербург, поселок Песочный, участок 593, (территория, ограниченная границей Курортного района Санкт-Петербурга, проектируемым проездом №1, продолжением Школьной ул., местным проездом, Ленинградской ул., Краснофлотской ул.), кадастровый номер 78:38:2136901:41; 6. Санкт-Петербург, поселок Песочный, участок 594, (территория, ограниченная границей Курортного района Санкт-Петербурга, проектируемым проездом №1, продолжением Школьной ул., местным проездом, Ленинградской ул., Краснофлотской ул.), кадастровый номер 78:38:2136901:24; 7. Российская Федерация, Санкт-Петербург, поселок Песочный, участок 592, 595, 596, кадастровый номер 78:38:2136901:2949; 8. Российская Федерация, город Санкт-Петербург, поселок Песочный, участок 597, 598, 599, 600, 601, кадастровый номер 78:38:2136901:2950; 9. Санкт-Петербург, п. Песочный, уч. 602, 603, 604, 605, кадастровый номер 78:38:2136901:2951; 10. Российская Федерация, Санкт-Петербург, внутригородское муниципальное

Инв. № подл.	Подп. и дата	Инв. № дубл.	Взам. инв. №	Подп. и дата	Ли	Изм.	№ докум.	Подп.	Дата	1746-ПЕС-III-2022-ТО	Лист
											25

образование Санкт-Петербурга поселок Песочный, Центральная улица, участок 13, кадастровый номер 78:38:2136901:1025; 11. Российская Федерация, Санкт-Петербург, внутригородское муниципальное образование Санкт-Петербурга поселок Песочный, Центральная улица, участок 12, кадастровый номер 78:38:2136901:1026; 12. Санкт-Петербург, поселок Песочный, участок 609, (территория, ограниченная границей Курортного района Санкт-Петербурга, проектируемым проездом №1, продолжением Школьной ул., местным проездом, Ленинградской ул., Краснофлотской улицей), кадастровый номер 78:38:2136901:43 проводилось визуальное обследование объекта и закладка археологических шурфов (рис. 21-88).

Полевые археологические исследования проводились в соответствии с методическими указаниями и требованиями «Положения о порядке проведения археологических полевых работ и составления научной отчетной документации», утвержденного постановлением Бюро Отделения историко-филологических наук Российской академии наук от 20 июня 2018 г. № 32.

Основная задача проведения археологических исследований на площади планируемого строительства и окружающей территории заключалась в выявлении и фиксации археологических (исторических) памятников, культурных слоев, конструкций и сооружений, сборе и исследовании археологического материала.

Полевые работы включали в себя:

- визуальный осмотр указанной в договоре территории, поиск подъемного материала;
- описание исследуемой территории и ее фотофиксация;
- разбивку археологических шурфов;
- привязка археологических шурфов к ситуационному плану исследуемой территории;
- выборку культурных напластований из шурфов по слоям;
- выявление и изучение археологического материала по слоям;
- фотофиксацию процесса работ;

Подп. и дата					
Взам. инв. №					
Инв. № дубл.					
Подп. и дата					
Инв. № подл.					
1746-ПЕС-III-2022-ТО					Лист
Ли	Изм.	№ докум.	Подп.	Дата	26

- фотофиксацию стенок и планиграфии шурфов;
- описание ландшафтной характеристики обнаруженных объектов и фиксация их современного состояния;
- ведение полевой документации;
- рекультивацию шурфов.

Применялся стандартный набор методов, используемых при археологических разведках: предварительные архивно-библиографические изыскания, визуальный осмотр местности, осмотр обнажений культурного слоя, поиск подъемного материала, шурфовка. Натурные полевые исследования проводились в виде осуществления пеших маршрутов по всей площади участка обследования. Вся исследуемая трасса была разбита на неравные квадраты со сторонами не более 20 метров и пройдена пешими маршрутами по линии сетки квадратов. Все участки детально фиксировались (фото, описание, привязка к карте). При прохождении маршрутов с целью обнаружения выходов культурного слоя и артефактов осматривались встречающиеся обнажения грунта естественного и антропогенного происхождения. На перспективных для обнаружения памятников археологии участках производилась закладка шурфов, ориентированного по сторонам света, направленного на поиск культурного слоя и древних артефактов. Количество и место расположения шурфов было обусловлено геоморфологическим состоянием местности и степенью освоенности обследуемой территории, и определялось с таким расчетом, чтобы обеспечить полное выявление и определение границ всех объектов археологического наследия, попадающих в пределы обследуемых земельных участков, с учетом существующих методических рекомендаций 1 шурф на 1 га (при площадных обследованиях). В ходе работ были заложены 5 разведывательных шурфов размерами 2x2 м и общей площадью 20 кв. м. Разборка грунта в процессе шурфовки производилась вручную по стратиграфическим слоям с разнородными культурными прослойками и соответствующим им общим планиграфическим горизонтам фиксации. Для выявления структуры плотных поверхностей и удаления грунта в стесненных

Инв. № подл.	Подп. и дата					
	Взам. инв. №					
	Инв. № дубл.					
	Подп. и дата					
	Инв. № подл.					
Ли	Изм.	№ докум.	Подп.	Дата	1746-ПЕС-III-2022-ТО	Лист 27

условиях при расчистке использовались щетки, кисти и совки. Глубина шурфа включала всю толщу напластований, осуществлялась контрольная прокопка верхней части археологически стерильного слоя, подстилающего почвенный горизонт (материк). Все археологические работы проводились при температуре выше 0° С (согласно ст. 3.23 «Положения о порядке проведения археологических полевых работ и составления научной отчетной документации», утвержденного постановлением Бюро Отделения историко-филологических наук Российской академии наук от 20 июня 2018 № 32).

Разведочный шурф документировался, в том числе фотографически, и фиксировался дневниковыми записями. Для картирования рекогносцировочного шурфа, выявленных объектов и общевидовых фотографий ландшафтной ситуации использованы имеющиеся в распоряжении экспедиции растровые карты масштаба 1:50000 и 1:100000 в формате JPG, а также топографический план масштаба 1:500 в формате DWG, предоставленный заказчиком. Привязка шурфа на участке землеотводов к системе мировых координат произведена с помощью портативных приборов глобального позиционирования Garmin MONTANA. Географические координаты (широта, долгота), определенные в зависимости от внешних условий приема с точностью 5-20 м с помощью встроенных в геоинформационную систему QGIS программных алгоритмов переведены в местную систему координат МСК-1964. Основные этапы работ фиксировались с помощью цифровых фотоаппаратов с разрешением не менее 5 Мрх. Для указания масштаба и ориентации по сторонам света при фотографировании использовался набор телескопических реек длиной 4 м с сантиметровыми делениями, двухцветная стрелка «север». Все высотные отметки на планах и разрезах представлены в Балтийской системе высот (далее БС). После окончания разведочных работ шурфы были рекультивированы, что подтверждается фотографически.

Инв. № подл.	Подп. и дата						
	Инв. № дубл.	Взам. инв. №					
		Подп. и дата					
1746-ПЕС-III-2022-ТО					Лист		
Ли	Изм.	№ докум.	Подп.	Дата	28		

4. ПОЛЕВЫЕ ИССЛЕДОВАНИЯ

Участок обследования расположен в Курортном районе г. Санкт-Петербурга на территории внутригородского муниципального образования пос. Песочный, ограниченной границей Курортного района Санкт-Петербурга, проектируемым проездом №1, продолжением Школьной ул., местным проездом, Ленинградской ул., Краснофлотской улицей. Подавляющая часть участка обследования представляет собой заболоченные территории, поросшие лиственными деревьями. В западной части участка обследования деревья сведены. Археологические шурфы были заложены в наименее подтопленных местах (рис. 12-53).

Шурф 1 (рис. 54-59).

Шурф 1 был заложен в северо-западной части участка обследования. На территории наименее подтопленной болотом. Дневная поверхность шурфа относительно ровная, покрыта травой, расположена на отметке 23,61 м БС.

После снятия дерна на отметке 23,1 м БС был обнаружен слой темно-коричневой супеси мощностью примерно 20-25 см. После разборки данного слоя на отметке 22 м БС была обнаружена материковая поверхность, представляющая собой желто-коричневую супесь.

Материковая поверхность была прокопана по всей площади шурфа в среднем на 25 см, после чего в шурф стали поступать грунтовые воды.

Максимальная глубина шурфа составила 55 см.

В шурфе прослежена следующая стратиграфия напластований:

1. Дерн – мощностью до 50 см.
2. Темно-коричневая супесь – мощностью до 25 см
3. Желто-коричневая супесь (материк) – прокопан на глубину 25-30 см.

По окончанию земляных работ шурф был рекультивирован. Находки не обнаружены.

Ив. № подл.	Подп. и дата									
	Взам. инв. №									
Ив. № дубл.	Ив. № дубл.									
	Подп. и дата									
Ив. № подл.	Ли	Изм.	№ докум.	Подп.	Дата	1746-ПЕС-III-2022-ТО				Лист
										29

Координаты поворотных точек шурфа 1 (сначала север, потом восток)

№ точки	МСК-1964		WGS 84	
	N	E	N	E
1	114483.1798	105256.0981	60.117482031	30.165238346
2	114483.1798	105258.0981	60.117481986	30.165274316
3	114481.1798	105258.0981	60.117464035	30.165274226
4	114481.1798	105256.0981	60.117464080	30.165238257

Шурф 2 (рис. 61-67).

Шурф 2 был заложен в север-северо-западной части участка обследования. На территории наименее подтопленной болотом. Дневная поверхность шурфа относительно ровная, покрыта травой, расположена на отметке 25,26 м БС.

После снятия дерна на отметке 25 м БС был обнаружен слой темно-коричневой супеси мощностью от 35 до 40 см. После разборки данного слоя на отметке 24,91 м БС была обнаружена материковая поверхность, представляющая собой светло-серую супесь. Материковая поверхность была прокопана по всей площади шурфа в среднем на 25 см, после чего в шурф стали поступать грунтовые воды. Максимальная глубина шурфа составила 75 см.

В шурфе прослежена следующая стратиграфия напластований:

1. Дерн – мощностью до 26 см.
2. Темно-коричневая супесь – мощностью до 40 см
3. Светло-серая супесь (материк) – прокопан на глубину 25 см.

По окончании земляных работ шурф был рекультивирован. Находки не обнаружены.

Координаты поворотных точек шурфа 2 (сначала север, потом восток)

№ точки	МСК-1964		WGS 84	
	N	E	N	E
1	114402.1554	105411.6792	60.116751284	30.168032746
2	114402.1554	105413.6792	60.116751238	30.168068715
3	114400.1554	105413.6792	60.116733287	30.168068623
4	114400.1554	105411.6792	60.116733333	30.168032655

Подп. и дата	
Взам. инв. №	
Инв. № дубл.	
Подп. и дата	
Инв. № подл.	

Ли	Изм.	№ докум.	Подп.	Дата

Шурф 3 (рис. 61-67).

Шурф 3 был заложен в запад-юго-западной части участка обследования. На территории наименее подтопленной болотом. Дневная поверхность шурфа относительно ровная, покрыта травой, расположена на отметке 24,3 м БС.

После снятия дерна на отметке 24 м БС был обнаружен слой темно-коричневой супеси мощностью до 15 см. После разборки данного слоя на отметке 23,85 м БС была обнаружена материковая поверхность, представляющая собой серовато-коричневую супесь.

Материковая поверхность была прокопана по всей площади шурфа в среднем на 20 см, после чего в шурф стали поступать грунтовые воды.

Максимальная глубина шурфа составила 40 см

В шурфе прослежена следующая стратиграфия напластований:

1. Дерн – мощностью до 30 см.
2. Темно-коричневая супесь – мощностью до 15 см
3. Серовато-коричневая супесь (материк) – прокопан на глубину 20 см.

По окончании земляных работ шурф был рекультивирован. Находки не обнаружены.

Координаты поворотных точек шурфа 3 (сначала север, потом восток)

№ точки	МСК-1964		WGS 84	
	N	E	N	E
1	114357.5952	105383.3482	60.116351981	30.167521200
2	114357.5952	105385.3482	60.116351935	30.167557169
3	114355.5952	105385.3482	60.116333984	30.167557078
4	114355.5952	105383.3482	60.116334030	30.167521109

Шурф 4 (рис. 75-81).

Шурф 4 был заложен в северо-восточной части участка обследования. На территории наименее подтопленной болотом. Дневная поверхность шурфа относительно ровная, покрыта травой, расположена на отметке 24,48 м БС.

После снятия дерна на отметке 24,38 м БС был обнаружен слой темно-коричневой супеси мощностью до 15 см. После разборки данного слоя на

Подп. и дата
Взам. инв. №
Инв. № дубл.
Подп. и дата
Инв. № подл.

Ли	Изм.	№ докум.	Подп.	Дата
----	------	----------	-------	------

отметке 24,13 м БС была обнаружена материковая поверхность, представляющая собой желто-коричневую супесь.

Материковая поверхность была прокопана по всей площади шурфа в среднем на 20 см, после чего в шурф стали поступать грунтовые воды.

Максимальная глубина шурфа составила 40 см

В шурфе прослежена следующая стратиграфия напластований:

1. Дерн – мощностью до 10 см.
2. Темно-коричневая супесь – мощностью до 15 см
3. Желто-коричневая супесь (материк) – прокопан на глубину 20 см.

По окончании земляных работ шурф был рекультивирован. Находки не обнаружены.

Координаты поворотных точек шурфа 4 (сначала север, потом восток)

№ точки	МСК-1964		WGS 84	
	N	E	N	E
1	114355.0321	105635.0534	60.116323180	30.172047800
2	114355.0321	105637.0534	60.116323133	30.172083768
3	114353.0321	105637.0534	60.116305182	30.172083674
4	114353.0321	105635.0534	60.116305229	30.172047706

Шурф 5 (рис. 81-88).

Шурф 5 был заложен в юго-восточной части участка обследования. На территории наименее подтопленной болотом. Дневная поверхность шурфа относительно ровная, покрыта травой, расположена на отметке 23,45 м БС.

После снятия дерна на отметке 23,35 м БС был обнаружен слой темно-коричневой супеси мощностью до 50 см. После разборки данного слоя на отметке 22,85 м БС была обнаружена материковая поверхность, представляющая собой желто-коричневую супесь, которая сразу же была затоплена грунтовыми водами. Все попытки откачать воду были безрезультатны.

Максимальная глубина шурфа составила 50 см.

В шурфе прослежена следующая стратиграфия напластований:

1. Дерн – мощностью до 10 см.

Подп. и дата
Взам. инв. №
Инв. № дубл.
Подп. и дата
Инв. № подл.

Ли	Изм.	№ докум.	Подп.	Дата
----	------	----------	-------	------

2. Темно-коричневая супесь – мощностью до 50 см
3. Желто-коричневая супесь (материк) – прокопан на глубину до 10 см, прослеживается в западной стенке. По окончании земляных работ шурф был рекультивирован. Находки не обнаружены.

Координаты поворотных точек шурфа 5 (сначала север, потом восток)

№ точки	МСК-1964		WGS 84	
	N	E	N	E
1	114240.2521	105647.8545	60.115292679	30.172272643
2	114240.2521	105649.8545	60.115292632	30.172308611
3	114238.2521	105649.8545	60.115274681	30.172308517
4	114238.2521	105647.8545	60.115274728	30.172272550

Инв. № подл	Подп. и дата					
	Взам. инв. №					
	Инв. № дубл.					
	Подп. и дата					
	Инв. № подл					
Ли	Изм.	№ докум.	Подп.	Дата	1746-ПЕС-III-2022-ТО	Лист 33

ЗАКЛЮЧЕНИЕ

В ходе выполнения научно-исследовательских археологических работ в виде историко-культурного научного археологического обследования (археологические разведки) на земельных участках, расположенных по адресам: 1. Санкт-Петербург, поселок Песочный, участок 588, (территория, ограниченная границей Курортного района Санкт-Петербурга, проектируемым проездом № 1, продолжением Школьной ул., местным проездом, Ленинградской ул., Краснофлотской ул.), кадастровый номер 78:38:2136901:38; 2. Санкт-Петербург, поселок Песочный, участок 587, (территория, ограниченная границей Курортного района Санкт-Петербурга, проектируемым проездом № 1, продолжением Школьной ул., местным проездом, Ленинградской ул., Краснофлотской ул.), кадастровый номер 78:38:2136901:37; 3. Санкт-Петербург, поселок Песочный, участок 589, (территория, ограниченная границей Курортного района Санкт-Петербурга, проектируемым проездом №1, продолжением Школьной ул., местным проездом, Ленинградской ул., Краснофлотской ул.), кадастровый номер 78:38:2136901:39; 4. Российская Федерация, Санкт-Петербург, поселок Песочный, участок 586, 590, 591, кадастровый номер 78:38:2136901:2948; 5. Санкт-Петербург, поселок Песочный, участок 593, (территория, ограниченная границей Курортного района Санкт-Петербурга, проектируемым проездом №1, продолжением Школьной ул., местным проездом, Ленинградской ул., Краснофлотской ул.), кадастровый номер 78:38:2136901:41; 6. Санкт-Петербург, поселок Песочный, участок 594, (территория, ограниченная границей Курортного района Санкт-Петербурга, проектируемым проездом №1, продолжением Школьной ул., местным проездом, Ленинградской ул., Краснофлотской ул.), кадастровый номер 78:38:2136901:24; 7. Российская Федерация, Санкт-Петербург, поселок Песочный, участок 592, 595, 596, кадастровый номер 78:38:2136901:2949; 8. Российская Федерация, город Санкт-Петербург, поселок Песочный, участок 597, 598, 599, 600, 601, кадастровый номер 78:38:2136901:2950; 9. Санкт-Петербург, п. Песочный, уч. 602, 603, 604, 605, кадастровый номер 78:38:2136901:2951; 10.

Инв. № подл.	Подп. и дата	Инв. № дубл.	Взам. инв. №	Подп. и дата	Ли	Изм.	№ докум.	Подп.	Дата	1746-ПЕС-III-2022-ТО	Лист	34

Российская Федерация, Санкт-Петербург, внутригородское муниципальное образование Санкт-Петербурга поселок Песочный, Центральная улица, участок 13, кадастровый номер 78:38:2136901:1025; 11. Российская Федерация, Санкт-Петербург, внутригородское муниципальное образование Санкт-Петербурга поселок Песочный, Центральная улица, участок 12, кадастровый номер 78:38:2136901:1026; 12. Санкт-Петербург, поселок Песочный, участок 609, (территория, ограниченная границей Курортного района Санкт-Петербурга, проектируемым проездом №1, продолжением Школьной ул., местным проездом, Ленинградской ул., Краснофлотской улицей), кадастровый номер 78:38:2136901:43, в сентябре 2022 года были проведены следующие работы:

1. Составление исторической справки по результатам архивно-библиографических и научных изысканий;
2. В рамках визуального обследования была произведена фотофиксация современного состояния застройки и окружающей территории;
3. В ходе проведения археологического обследования заложено 5 шурфов размерами 2x2 м общей площадью 20 кв. м.

По результатам проведенных работ можно сделать следующие выводы:

Объекты археологического наследия и признаки наличия объектов археологического наследия не обнаружены. Стратиграфия шурфов, до уровня материка представлена археологически стерильным слоем темно-коричневой супеси.

Таким образом, на территории земельных участков, расположенных по адресам: 1. Санкт-Петербург, поселок Песочный, участок 588, (территория, ограниченная границей Курортного района Санкт-Петербурга, проектируемым проездом № 1, продолжением Школьной ул., местным проездом, Ленинградской ул., Краснофлотской ул.), кадастровый номер 78:38:2136901:38; 2. Санкт-Петербург, поселок Песочный, участок 587, (территория, ограниченная границей Курортного района Санкт-Петербурга, проектируемым проездом № 1, продолжением Школьной ул., местным проездом, Ленинградской ул.,

Инв. № подл.	Подп. и дата						
	Инв. № дубл.	Взам. инв. №					
		Подп. и дата					
					Лист		
1746-ПЕС-III-2022-ТО					35		
Ли	Изм.	№ докум.	Подп.	Дата			

Краснофлотской улицей), кадастровый номер 78:38:2136901:37; 3. Санкт-Петербург, поселок Песочный, участок 589, (территория, ограниченная границей Курортного района Санкт-Петербурга, проектируемым проездом №1, продолжением Школьной ул., местным проездом, Ленинградской ул., Краснофлотской ул.), кадастровый номер 78:38:2136901:39; 4. Российская Федерация, Санкт-Петербург, поселок Песочный, участок 586, 590, 591, кадастровый номер 78:38:2136901:2948; 5. Санкт-Петербург, поселок Песочный, участок 593, (территория ограниченная границей Курортного района Санкт-Петербурга, проектируемым проездом №1, продолжением Школьной ул., местным проездом, Ленинградской ул., Краснофлотской ул.), кадастровый номер 78:38:2136901:41; 6. Санкт-Петербург, поселок Песочный, участок 594, (территория, ограниченная границей Курортного района Санкт-Петербурга, проектируемым проездом №1, продолжением Школьной ул., местным проездом, Ленинградской ул., Краснофлотской улицей), кадастровый номер 78:38:2136901:24; 7. Российская Федерация, Санкт-Петербург, поселок Песочный, участок 592, 595, 596, кадастровый номер 78:38:2136901:2949; 8. Российская Федерация, город Санкт-Петербург, поселок Песочный, участок 597, 598, 599, 600, 601, кадастровый номер 78:38:2136901:2950; 9. Санкт-Петербург, п. Песочный, уч. 602, 603, 604, 605, кадастровый номер 78:38:2136901:2951; 10. Российская Федерация, Санкт-Петербург, внутригородское муниципальное образование Санкт-Петербурга поселок Песочный, Центральная улица, участок 13, кадастровый номер 78:38:2136901:1025; 11. Российская Федерация, Санкт-Петербург, внутригородское муниципальное образование Санкт-Петербурга поселок Песочный, Центральная улица, участок 12, кадастровый номер 78:38:2136901:1026; 12. Санкт-Петербург, поселок Песочный, участок 609, (территория, ограниченная границей Курортного района Санкт-Петербурга, проектируемым проездом №1, продолжением Школьной ул., местным проездом, Ленинградской ул., Краснофлотской улицей), кадастровый номер 78:38:2136901:43, объекты культурного наследия, включенные в Единый Государственный реестр памятников истории культуры Российской Федерации,

Инв. № подл.	Подп. и дата					
	Взам. инв. №					
	Инв. № дубл.					
	Подп. и дата					
	Инв. № подл.					
Ли	Изм.	№ докум.	Подп.	Дата	1746-ПЕС-III-2022-ТО	Лист 36

отсутствуют. В ходе работы объектов культурного (археологического) наследия не выявлено. Объекты, обладающие признаками объекта культурного наследия, отсутствуют. Значимый культурный слой не зафиксирован.



Е. К. Блохин, м.н.с.

Инв. № подл.	Подп. и дата				Инв. № дубл.	Взам. инв. №				Подп. и дата
	Подп. и дата					Взам. инв. №				
Ли	Изм.	№ докум.	Подп.	Дата	1746-ПЕС-III-2022-ТО					Лист
										37

СПИСОК ИСТОЧНИКОВ И ЛИТЕРАТУРЫ

1. Александрова Е.Л. Северные окрестности Петербурга. Историческое прошлое, - СПб, «Лики России», 2008.
2. Балашов Е. А. Карельский перешеек. Земля неизведанная. Юго-западный сектор. Ч. 2. СПб., 1998.
3. Гамченко С. А., 1913. Исследования Сестрорецких курганов в 1908 г. – Записки Отделения Русской и Славянской Археологии Российского Археологического Общества, т. IX.
4. Герасимов Д.В., Лисицын С.Н., Тимофеев В.И. Материалы к археологической карте Карельского перешейка (Ленинградская область). Памятники каменного века и периода раннего металла. СПб., 2003.
5. Гурина Н.Н. Древняя история Северо-Запада Европейской части СССР. МИА. № 87. 1961.
6. Динцес Л.А. Неолитическая стоянка в Токсове. Л. 1929.
7. Кирпичников А.Н. Историко-археологические исследования древней Корелы (Корельский город XIV в.) // Финно-угры и славяне. Л., 1979.
8. Лапшин В.А. Археологическая карта Ленинградской области. Ч.1. Западные районы. Л., 1990.
9. Лапшин В.А. Археологическая карта Ленинградской области. Ч.2. Восточные и северные районы. Л., 1995.
10. Сосновский Г.П., 1935. Разведки на Сестрорецком Разливе. Отчет о работах. ИГАИМК, вып. 109, ч.1.
11. Трипольская А. А. «Русские Ингерманландии: история и культура», М., 2006.
12. Яковлев В. Д. Мой Сестрорецк. Записки краеведа о жизни родного города. Сестрорецк. 2006.

Инв. № подл.	Подп. и дата					
	Взам. инв. №					
	Инв. № дубл.					
	Подп. и дата					
	Инв. № подл.					
Ли	Изм.	№ докум.	Подп.	Дата	1746-ПЕС-III-2022-ТО	
					Лист 38	

СПИСОК ИЛЛЮСТРАЦИЙ

Рис. 1. Санкт-Петербург, пос. Песочный. Расположение участка обследования на карте Санкт-Петербурга.

Рис. 2. Санкт-Петербург, пос. Песочный. Расположение участка обследования на карте Курортного р-на Санкт-Петербурга.

Рис. 3 Санкт-Петербург, пос. Песочный. Расположение участка обследования на карте пос. Песочный.

Рис. 4. Санкт-Петербург, пос. Песочный. Расположение участка обследования на спутниковом снимке.

Рис. 5. Месторасположения участка обследования на фрагменте карты «Бывших губерний Иван-Города, Яма, Капорья и Нэтеборга», авторства Бергенгейма 1676 г.

Рис. 6. Месторасположения участка обследования на фрагменте карты Ингерманландии 1727 г.

Рис. 7. Месторасположение участка обследования на карте Ингерманландии Йохана Баптиста Хоманна 1734 г.

Рис. 8. Участок обследования на Семи топографической карте окружности С.Петербурга и Карельского перешейка 1810 г.

Рис. 9. Участок обследования на Военно-топографической трехверстовой карте Санкт-Петербургской губернии 1855 г.

Рис. 10. Участок обследования на Подробной топографической карте окрестностей Санкт-Петербурга. Верстовка 1870-1890 годов.

Рис. 11. Участок обследования на Карте района маневров, 2-х верстовой 1891-1913 гг.

Рис. 12. Санкт-Петербург, пос. Песочный. Схема топографический план участка обследования.

Рис. 13. Санкт-Петербург, пос. Песочный. Топографический план участка обследования Лист 1.

Рис. 14. Санкт-Петербург, пос. Песочный. Топографический план участка обследования Лист 2.

Рис. 15 Санкт-Петербург, пос. Песочный. Топографический план участка обследования Лист 3.

Рис. 16. Санкт-Петербург, пос. Песочный. Топографический план участка обследования Лист 4.

Рис. 17. Санкт-Петербург, пос. Песочный. Топографический план участка обследования Лист 5.

Рис. 18. Санкт-Петербург, пос. Песочный. Топографический план участка обследования Лист 6.

Рис. 19. Санкт-Петербург, пос. Песочный. Топографический план участка обследования Лист 7.

Рис. 20. Санкт-Петербург, пос. Песочный Расположение точек съемки на спутниковом снимке.

Рис. 21. Санкт-Петербург, пос. Песочный. Общий вид участка. Точка съемки 1 Вид на север.

Рис. 22. Санкт-Петербург, пос. Песочный. Общий вид участка. Точка съемки 2. Вид на восток.

Изн. № подл.	Подп. и дата				
	Изн. № дубл.				
	Взам. инв. №				
	Подп. и дата				
				1746-ПЕС-III-2022-ТО	Лист 39
Ли	Изм.	№ докум.	Подп.	Дата	

Рис. 23. Санкт-Петербург, пос. Песочный. Общий вид участка. Точка съемки 3. Вид на север.

Рис. 24. Санкт-Петербург, пос. Песочный. Общий вид участка. Точка съемки 3. Вид на восток.

Рис. 25. Санкт-Петербург, пос. Песочный. Общий вид участка. Точка съемки 4. Вид на юго-восток.

Рис. 26. Санкт-Петербург, пос. Песочный. Общий вид участка. Точка съемки 5. Вид на юг.

Рис. 27. Санкт-Петербург, пос. Песочный. Общий вид участка. Точка съемки 6. Вид на запад.

Рис. 28. Санкт-Петербург, пос. Песочный. Общий вид участка. Точка съемки 7. Вид на юг.

Рис. 29. Санкт-Петербург, пос. Песочный. Общий вид участка. Точка съемки 8. Вид на юго-запад.

Рис. 30. Санкт-Петербург, пос. Песочный. Общий вид участка. Точка съемки 9. Вид на север.

Рис. 31. Санкт-Петербург, пос. Песочный. Общий вид участка. Точка съемки 10. Вид на запад.

Рис. 32. Санкт-Петербург, пос. Песочный. Общий вид участка. Точка съемки 11. Вид на восток.

Рис. 33. Санкт-Петербург, пос. Песочный. Общий вид участка. Точка съемки 12. Вид на север.

Рис. 34. Санкт-Петербург, пос. Песочный. Общий вид участка. Точка съемки 13. Вид на юг.

Рис. 35. Санкт-Петербург, пос. Песочный. Общий вид участка. Точка съемки 14. Вид на запад.

Рис. 36. Санкт-Петербург, пос. Песочный. Общий вид участка. Точка съемки 15. Вид на восток.

Рис. 37. Санкт-Петербург, пос. Песочный. Общий вид участка. Точка съемки 16. Вид на юг.

Рис. 38. Санкт-Петербург, пос. Песочный. Общий вид участка. Точка съемки 17. Вид на запад.

Рис. 39. Санкт-Петербург, пос. Песочный. Общий вид участка. Точка съемки 18. Вид на юг.

Рис. 40. Санкт-Петербург, пос. Песочный. Общий вид участка. Точка съемки 19. Вид на север.

Рис. 41. Санкт-Петербург, пос. Песочный. Общий вид участка. Точка съемки 20. Вид на юг.

Рис. 42. Санкт-Петербург, пос. Песочный. Общий вид участка. Точка съемки 21. Вид на юго-запад.

Рис. 43. Санкт-Петербург, пос. Песочный. Общий вид участка. Точка съемки 22. Вид на запад.

Рис. 44. Санкт-Петербург, пос. Песочный. Общий вид участка. Точка съемки 23. Вид на юго-запад.

Рис. 45. Санкт-Петербург, пос. Песочный. Общий вид участка. Точка съемки 24. Вид на север.

Инв. № подл.	Подп. и дата				
	Взам. инв. №				
	Инв. № дубл.				
	Подп. и дата				
Инв. № подл.					1746-ПЕС-III-2022-ТО
Ли	Изм.	№ докум.	Подп.	Дата	Лист 40

Рис. 46. Санкт-Петербург, пос. Песочный. Общий вид участка. Точка съемки 25. Вид на запад.

Рис. 47. Санкт-Петербург, пос. Песочный. Общий вид участка. Точка съемки 26. Вид на юг.

Рис. 48. Санкт-Петербург, пос. Песочный. Общий вид участка. Точка съемки 27. Вид на запад.

Рис. 49. Санкт-Петербург, пос. Песочный. Общий вид участка. Точка съемки 28. Вид на север.

Рис. 50. Санкт-Петербург, пос. Песочный. Общий вид участка. Точка съемки 29. Вид на восток.

Рис. 51. Санкт-Петербург, пос. Песочный. Общий вид участка. Точка съемки 30. Вид на запад.

Рис. 52. Санкт-Петербург, пос. Песочный. Общий вид участка. Точка съемки 31. Вид на юг.

Рис. 53. Санкт-Петербург, пос. Песочный. Общий вид участка. Точка съемки 32. Вид на запад.

Рис. 54. Санкт-Петербург, пос. Песочный. Шурф 1. Общий вид до начала работ. Вид на север.

Рис. 55. Санкт-Петербург, пос. Песочный. Шурф 1. Фотофиксация по затопленной материковой поверхности – уровень остановки работ. Вид на восток.

Рис. 56. Санкт-Петербург, пос. Песочный. Шурф 1. Фотофиксация стратиграфии южной стенки.

Рис. 57. Санкт-Петербург, пос. Песочный. Шурф 1. Фотофиксация стратиграфии восточной стенки.

Рис. 58. Санкт-Петербург, пос. Песочный. Шурф 1. Фотофиксация стратиграфии северной стенки.

Рис. 59. Санкт-Петербург, пос. Песочный. Шурф 1. Фотофиксация стратиграфии западной стенки.

Рис. 60. Санкт-Петербург, пос. Песочный. Шурф 1. Фотофиксация после рекультивации. Вид на север.

Рис. 61. Санкт-Петербург, пос. Песочный. Шурф 2. Общий вид до начала работ. Вид на север.

Рис. 62. Санкт-Петербург, пос. Песочный. Шурф 2. Фотофиксация по затопленной материковой поверхности – уровень остановки работ. Вид на юг.

Рис. 63. Санкт-Петербург, пос. Песочный. Шурф 2. Фотофиксация стратиграфии северной стенки.

Рис. 64. Санкт-Петербург, пос. Песочный. Шурф 2. Фотофиксация стратиграфии восточной стенки.

Рис. 65. Санкт-Петербург, пос. Песочный. Шурф 2. Фотофиксация стратиграфии южной стенки.

Рис. 66. Санкт-Петербург, пос. Песочный. Шурф 2. Фотофиксация стратиграфии западной стенки.

Рис. 67. Санкт-Петербург, пос. Песочный. Шурф 2. Фотофиксация после рекультивации. Вид на север.

Рис. 68. Санкт-Петербург, пос. Песочный. Шурф 3. Общий вид до начала работ. Вид на север.

Ивл. № подл.	Подп. и дата	Ивл. № дубл.	Взам. инв. №	Подп. и дата						Лист		
					1746-ПЕС-III-2022-ТО					41		
					Ли	Изм.	№ докум.	Подп.	Дата			

Рис. 69. Санкт-Петербург, пос. Песочный. Шурф 3. Фотофиксация по затопленной материковой поверхности – уровень останковки работ. Вид на север.

Рис. 70. Санкт-Петербург, пос. Песочный. Шурф 3. Фотофиксация стратиграфии северной стенки.

Рис. 71. Санкт-Петербург, пос. Песочный. Шурф 3. Фотофиксация стратиграфии восточной стенки.

Рис. 72. Санкт-Петербург, пос. Песочный. Шурф 3. Фотофиксация стратиграфии западной стенки.

Рис. 73. Санкт-Петербург, пос. Песочный. Шурф 3. Фотофиксация стратиграфии западной стенки.

Рис. 74. Санкт-Петербург, пос. Песочный. Шурф 3. Фотофиксация после рекультивации. Вид на север.

Рис. 75. Санкт-Петербург, пос. Песочный. Шурф 4. Общий вид до начала работ. Вид на север.

Рис. 76. Санкт-Петербург, пос. Песочный. Шурф 4. Фотофиксация по затопленной материковой поверхности – уровень останковки работ. Вид на север.

Рис. 77. Санкт-Петербург, пос. Песочный. Шурф 4. Фотофиксация стратиграфии северной стенки.

Рис. 78. Санкт-Петербург, пос. Песочный. Шурф 4. Фотофиксация стратиграфии восточной стенки.

Рис. 79. Санкт-Петербург, пос. Песочный. Шурф 4. Фотофиксация стратиграфии южной стенки.

Рис. 80. Санкт-Петербург, пос. Песочный. Шурф 4. Фотофиксация стратиграфии западной стенки.

Рис. 81. Санкт-Петербург, пос. Песочный. Шурф 4. Фотофиксация после рекультивации. Вид на север.

Рис. 82. Санкт-Петербург, пос. Песочный. Шурф 5. Общий вид до начала работ. Вид на север.

Рис. 83. Санкт-Петербург, пос. Песочный. Шурф 5. Фотофиксация по затопленной материковой поверхности – уровень останковки работ. Вид на север.

Рис. 84. Санкт-Петербург, пос. Песочный. Шурф 5. Фотофиксация стратиграфии северной стенки.

Рис. 85. Санкт-Петербург, пос. Песочный. Шурф 5. Фотофиксация стратиграфии западной стенки.

Рис. 86. Санкт-Петербург, пос. Песочный. Шурф 5. Фотофиксация стратиграфии южной стенки.

Рис. 87. Санкт-Петербург, пос. Песочный. Шурф 5. Фотофиксация стратиграфии восточной стенки.

Рис. 88. Санкт-Петербург, пос. Песочный. Шурф 5. Фотофиксация после рекультивации. Вид на север.

Инва. № подл.	Подп. и дата	Инва. № дубл.	Взам. инв. №	Подп. и дата	Ли	Изм.	№ докум.	Подп.	Дата	1746-ПЕС-III-2022-ТО	Лист
											42

АЛЬБОМ ИЛЛЮСТРАЦИЙ

Инв. № подл.	Подп. и дата	Инв. № дубл.	Взам. инв. №	Подп. и дата	1746-ПЕС-III-2022-ТО					Лист				
														43
Ли	Изм.	№ докум.	Подп.	Дата										



Рис. 1. Санкт-Петербург, пос. Песочный. Расположение участка обследования на карте Санкт-Петербурга.



Рис. 2. Санкт-Петербург, пос. Песочный. Расположение участка обследования на карте Курортного р-на Санкт-Петербурга.

Инва. № подл.	Подп. и дата
Инва. № дубл.	Взам. инв. №
Подп. и дата	
Инва. № подл.	

Ли	Изм.	№ докум.	Подп.	Дата

1746-ПЕС-III-2022-ТО

Лист

44



Рис. 3 Санкт-Петербург, пос. Песочный. Расположение участка обследования на карте пос. Песочный.

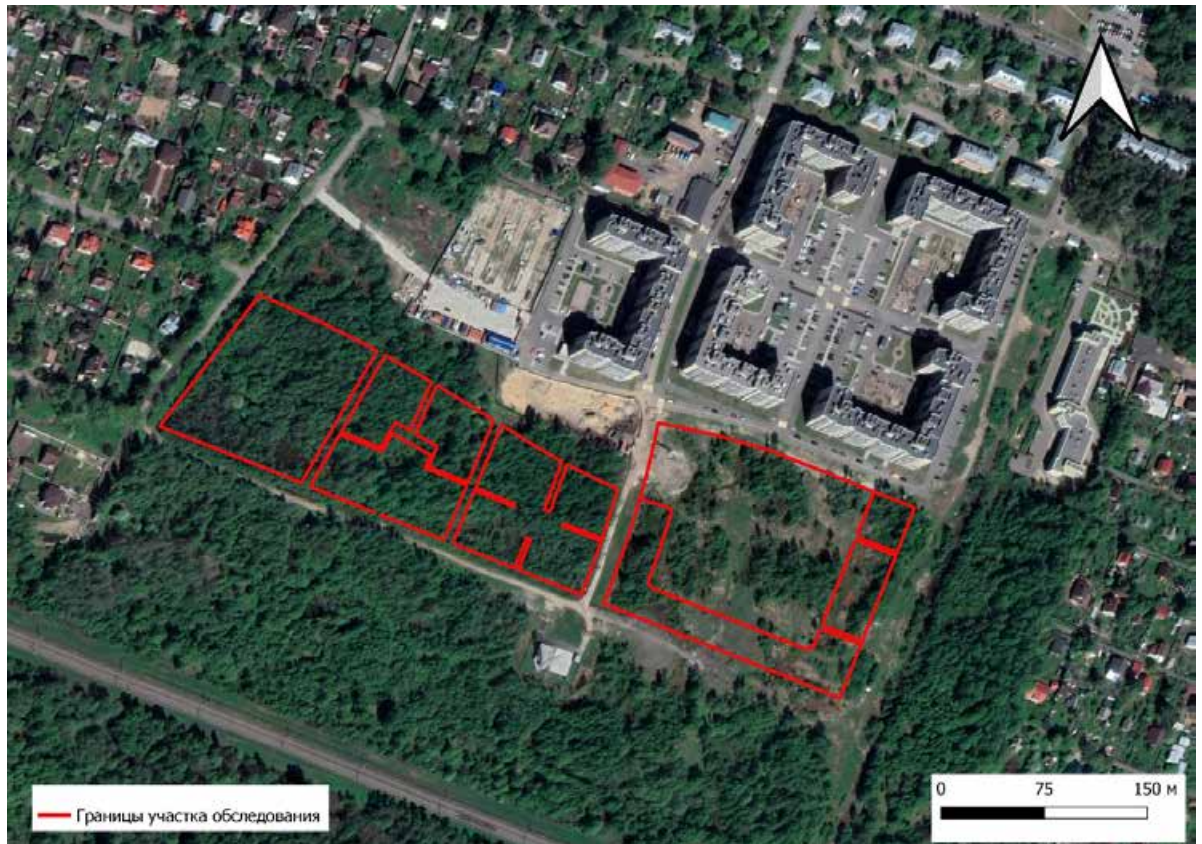


Рис. 4. Санкт-Петербург, пос. Песочный. Расположение участка обследования на спутниковом снимке.

Подп. и дата
Взам. инв. №
Инв. № дубл.
Подп. и дата
Инв. № подл.

Ли	Изм.	№ докум.	Подп.	Дата
----	------	----------	-------	------

1746-ПЕС-III-2022-ТО

Лист

45



Рис. 5. Месторасположение участка обследования на фрагменте карты «Бывших губерний Иван-Города, Яма, Капорья и Нэтеборга», авторства Бергенгейма 1676 г.



Рис. 6. Месторасположение участка обследования на фрагменте карты Ингерманландии 1727 г.

Подп. и дата
Взам. инв. №
Инв. № дубл.
Подп. и дата
Инв. № подл.

Ли	Изм.	№ докум.	Подп.	Дата
----	------	----------	-------	------



Рис. 7. Месторасположение участка обследования на карте Ингерманландии Йохана Баптиста Хоманна 1734 г.

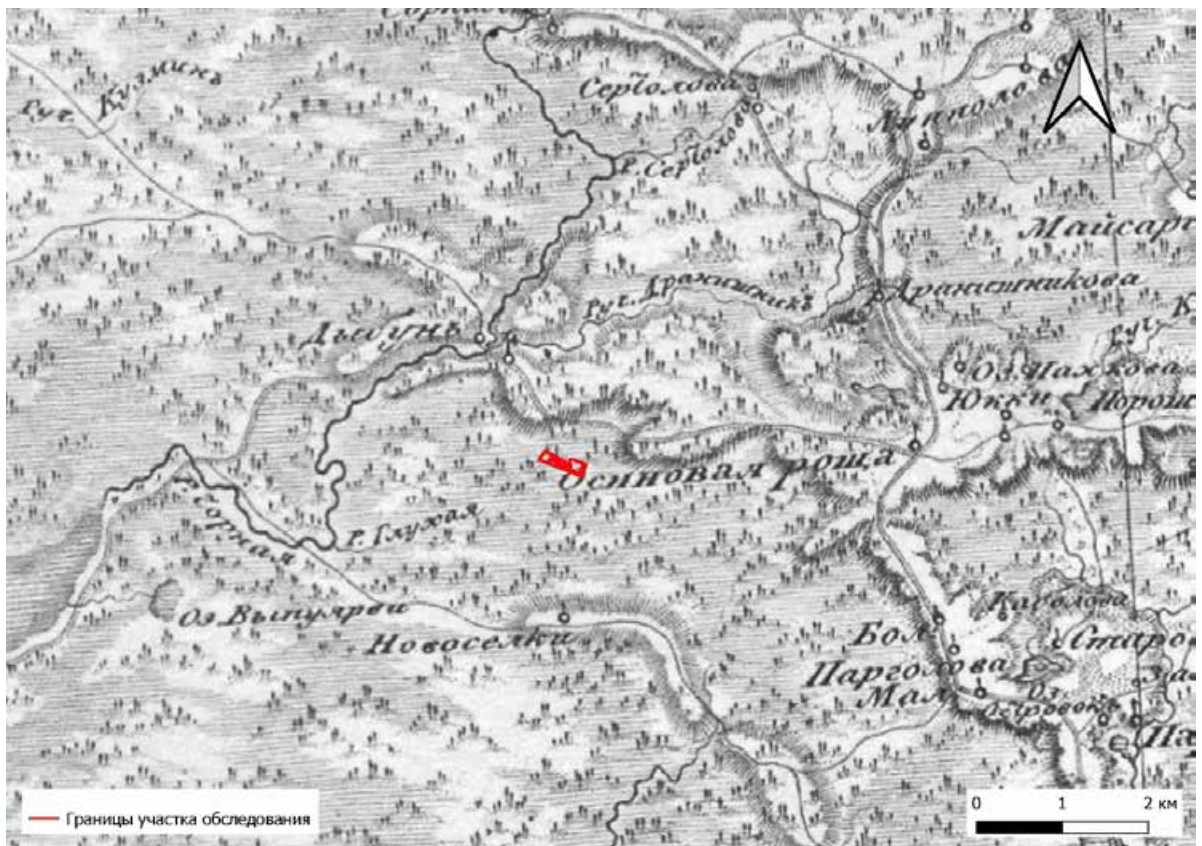


Рис. 8. Участок обследования на Семитопографической карте окружности С.Петербурга и Карельского перешейка 1810 г.

Ивл. № подл.	Подп. и дата
Ивл. № дубл.	Взам. инв. №
Ивл. № подл.	Подп. и дата
Ивл. № подл.	Подп. и дата

Ли	Изм.	№ докум.	Подп.	Дата

1746-ПЕС-III-2022-ТО



Рис. 9. Участок обследования на Военно-топографической трехверстовой карте Санкт-Петербургской губернии 1855 г.

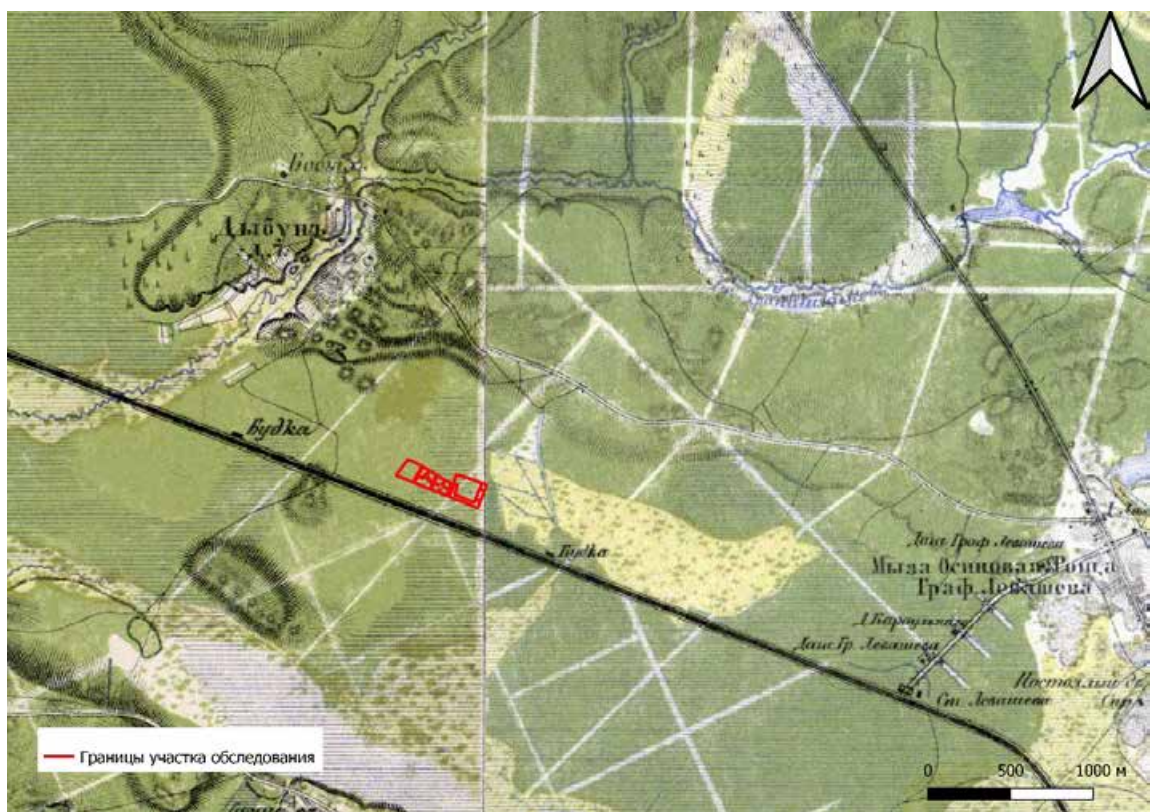


Рис. 10. Участок обследования на Подробной топографической карта окрестностей Санкт-Петербурга. Верстовка 1870-1890 годов.

Инва. № подл.	Подп. и дата
Инва. № дубл.	Взам. инв. №
Подп. и дата	Подп. и дата
Инва. № подл.	Подп. и дата

Ли	Изм.	№ докум.	Подп.	Дата
----	------	----------	-------	------

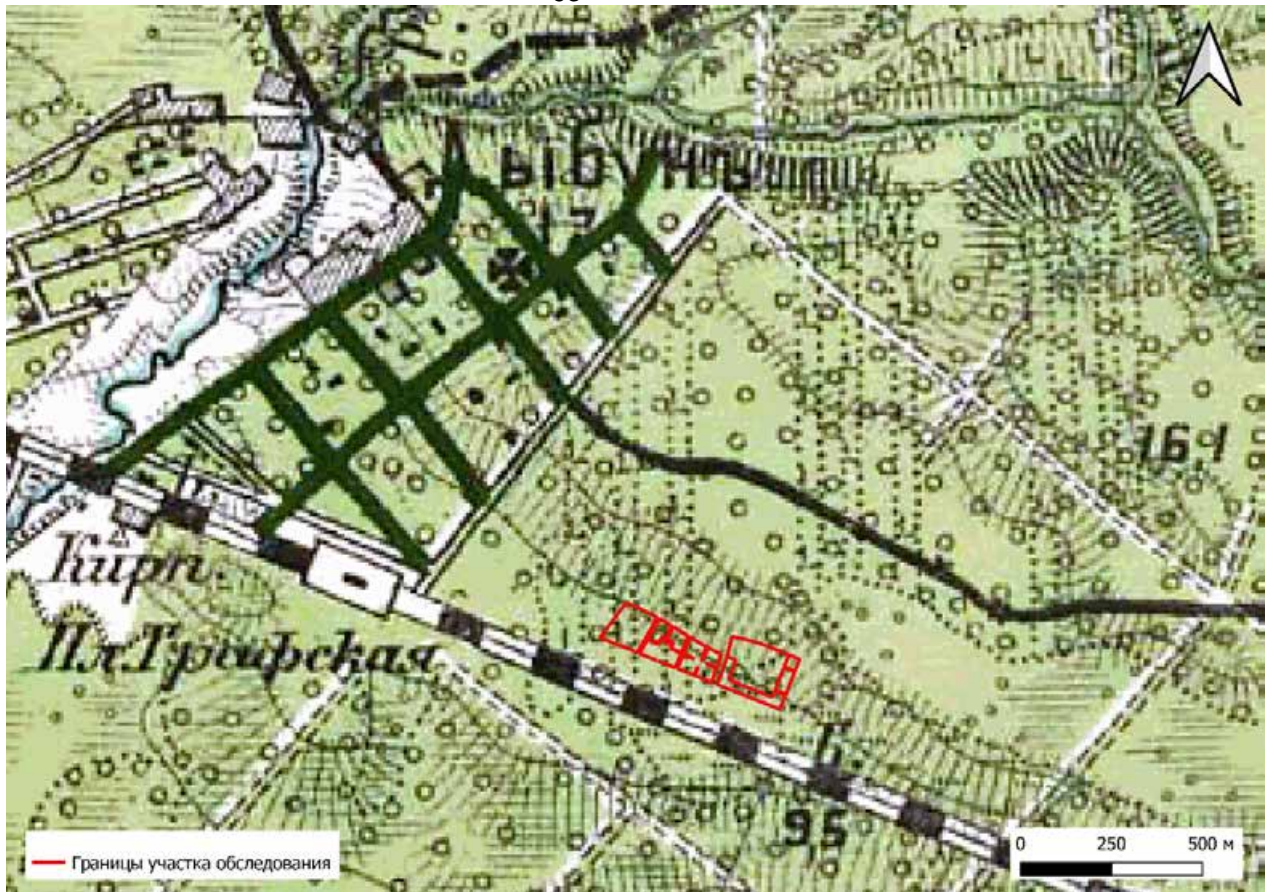


Рис. 11. Участок обследования на Карте района маневров, 2-х верстовой 1891-1913 гг.

Инв. № подл.	Подп. и дата				
	Взам. инв. №				
Инв. № дубл.	Подп. и дата				
	Взам. инв. №				
Инв. № подл.	Подп. и дата				
	Взам. инв. №				
Ли	Изм.	№ докум.	Подп.	Дата	Лист 49
1746-ПЕС-III-2022-ТО					

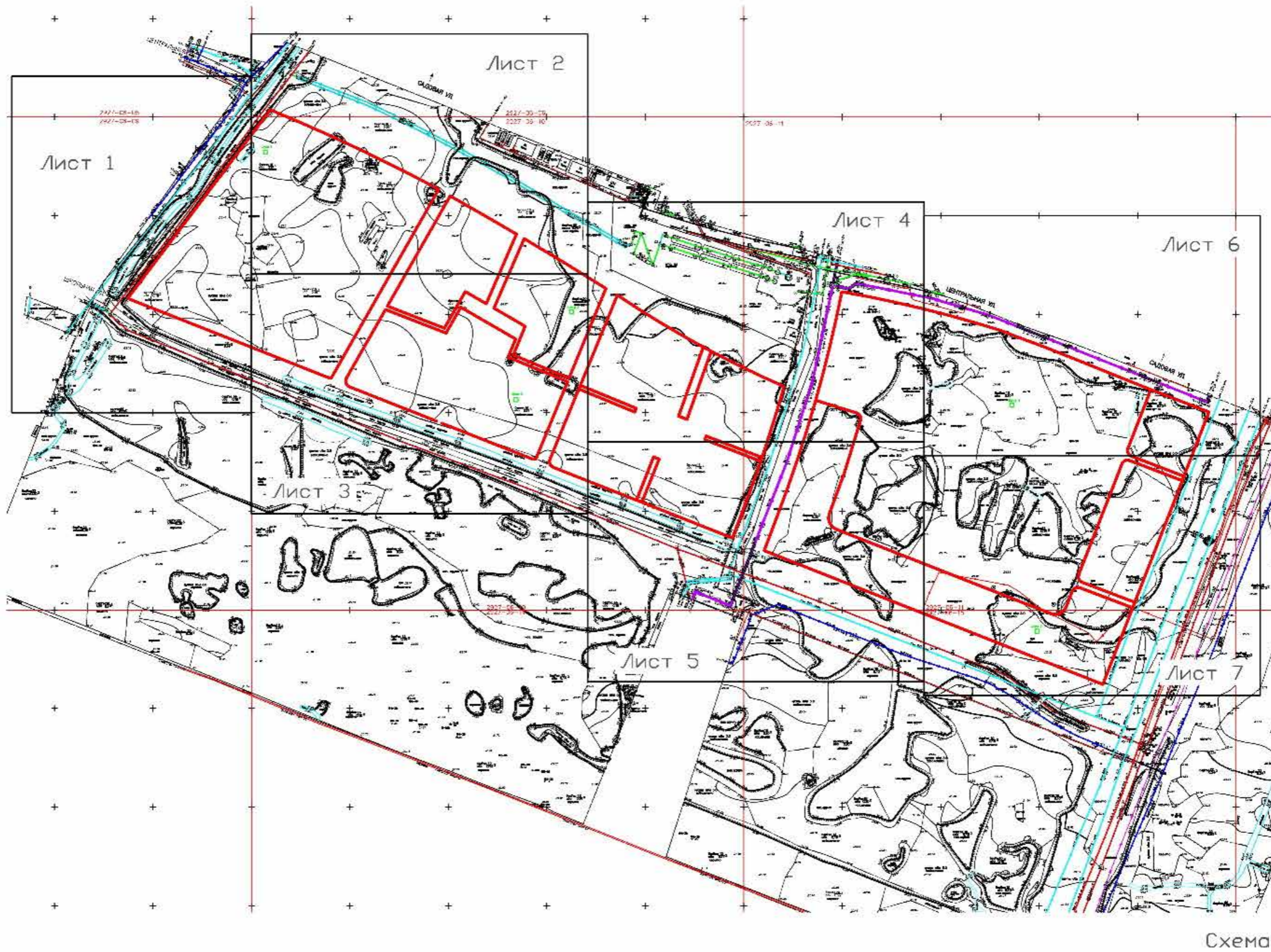


Рис. 12. Санкт-Петербург, пос. Песочный. Схема топографического плана участка обследования.

Инв. № подл.	Подп. и дата
Инв. № дубл.	Подп. и дата
Взам. инв. №	Подп. и дата
Инв. № дубл.	Подп. и дата

Ли	Изм.	№ докум.	Подп.	Дата

1746-ПЕС-III-2022-ТО

Лист
50

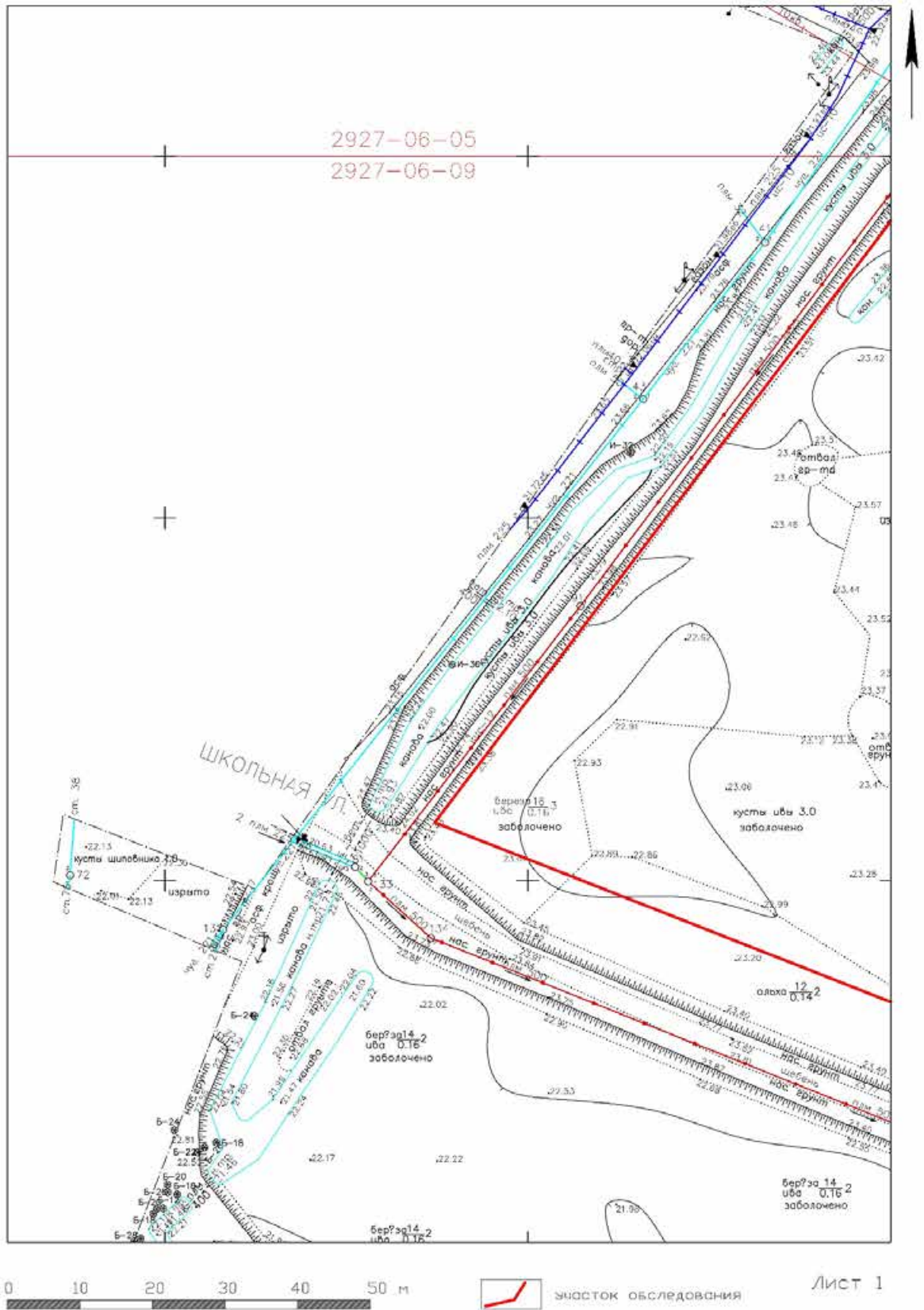


Рис. 13. Санкт-Петербург, пос. Песочный. Топографический план участка обследования Лист 1.

Ивл. № подл.	Ивл. № дубл.	Взам. инв. №	Подп. и дата

Ли	Изм.	№ докум.	Подп.	Дата

1746-ПЕС-III-2022-ТО

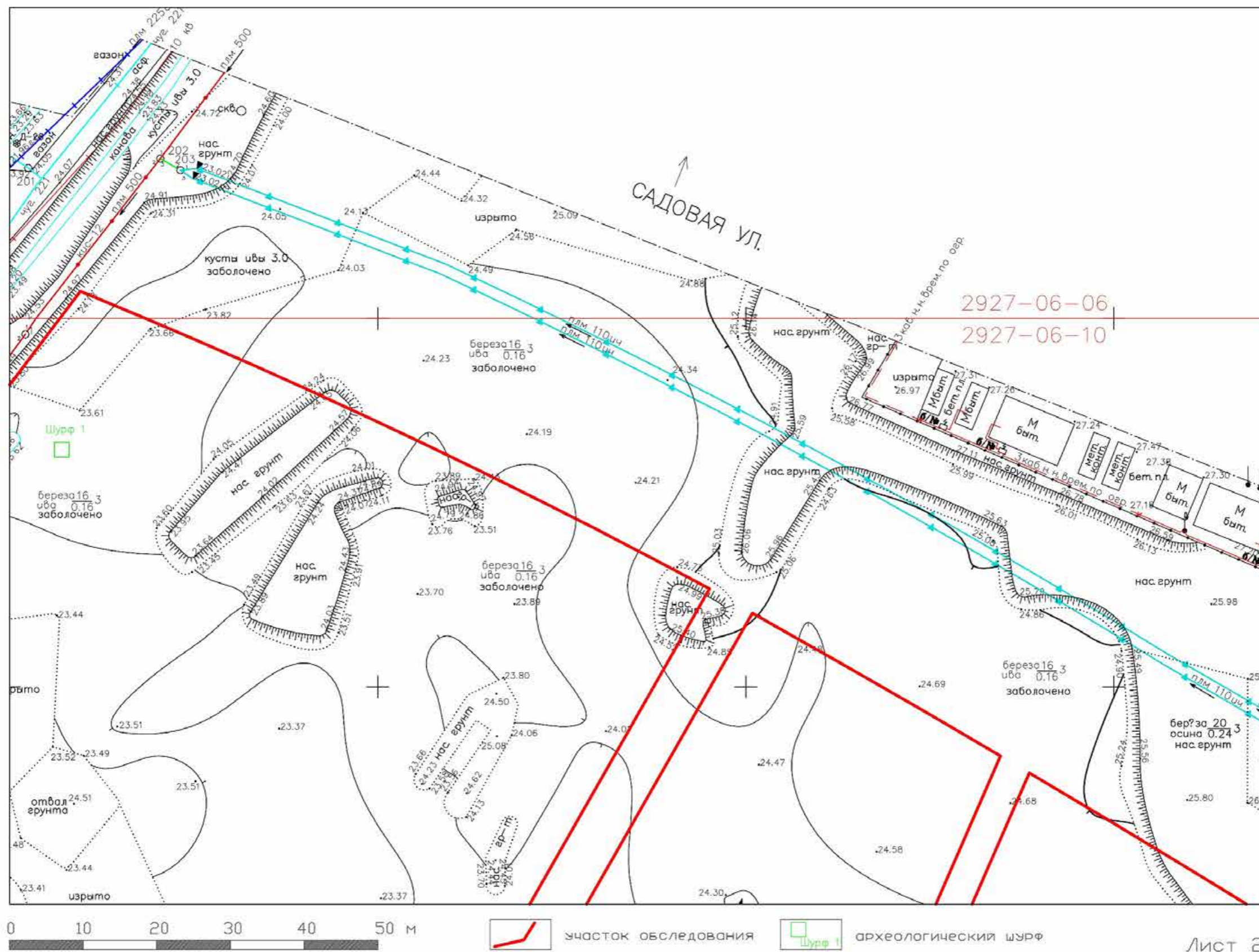


Рис. 14. Санкт-Петербург, пос. Песочный. Топографический план участка обследования Лист 2.

Ивл. № подл.	Подп. и дата
Ивл. № дубл.	Взам. инв. №
Ивл. № подл.	Подп. и дата
Ивл. № подл.	Подп. и дата

Ли	Изм.	№ докум.	Подп.	Дата

1746-ПЕС-III-2022-ТО

Лист
52

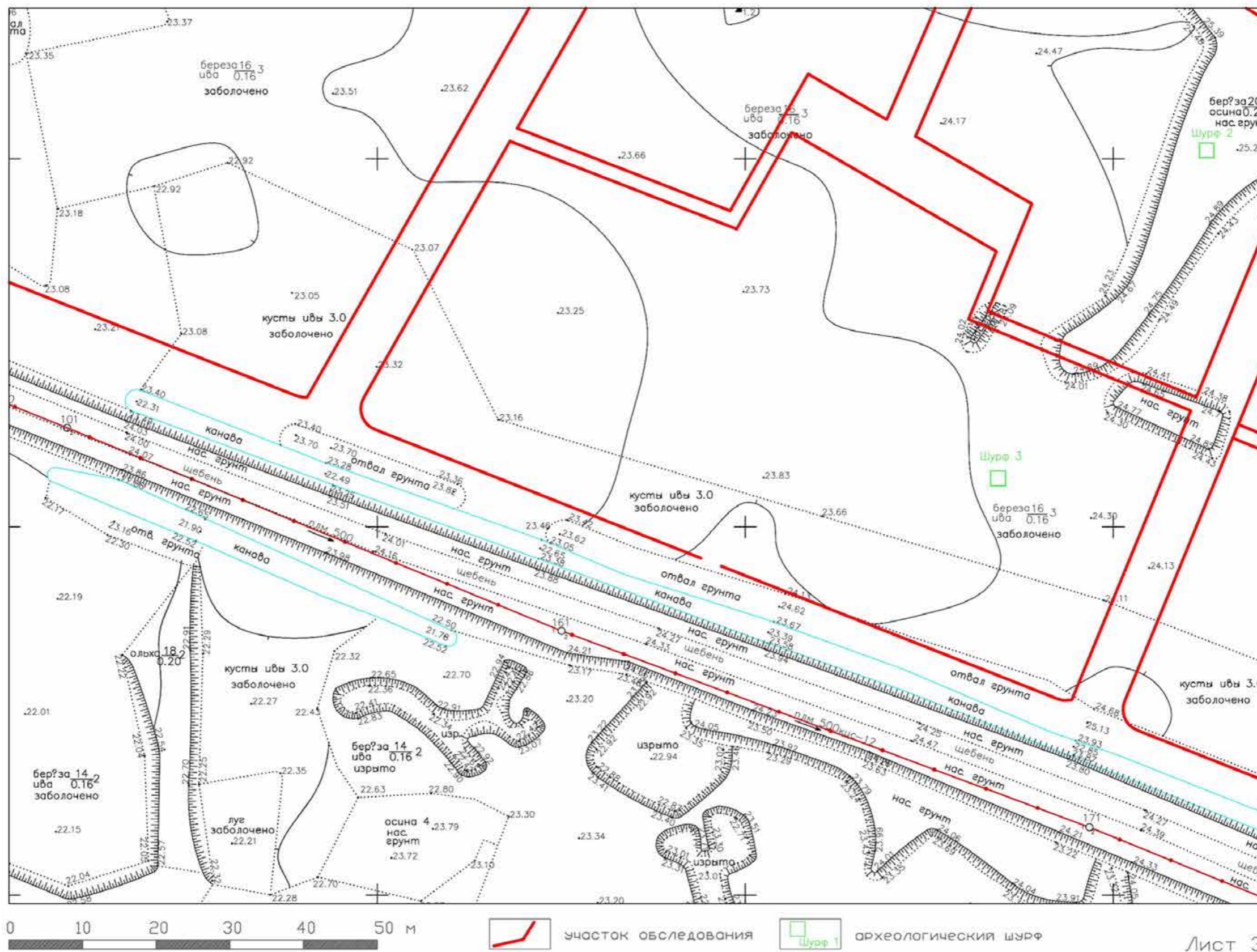


Рис. 15 Санкт-Петербург, пос. Песочный. Топографический план участка обследования Лист 3.

Инв. № дубл.	Взам. инв. №	Подп. и дата
Инв. № подл.	Подп. и дата	

Ли	Изм.	№ докум.	Подп.	Дата

1746-ПЕС-III-2022-ТО

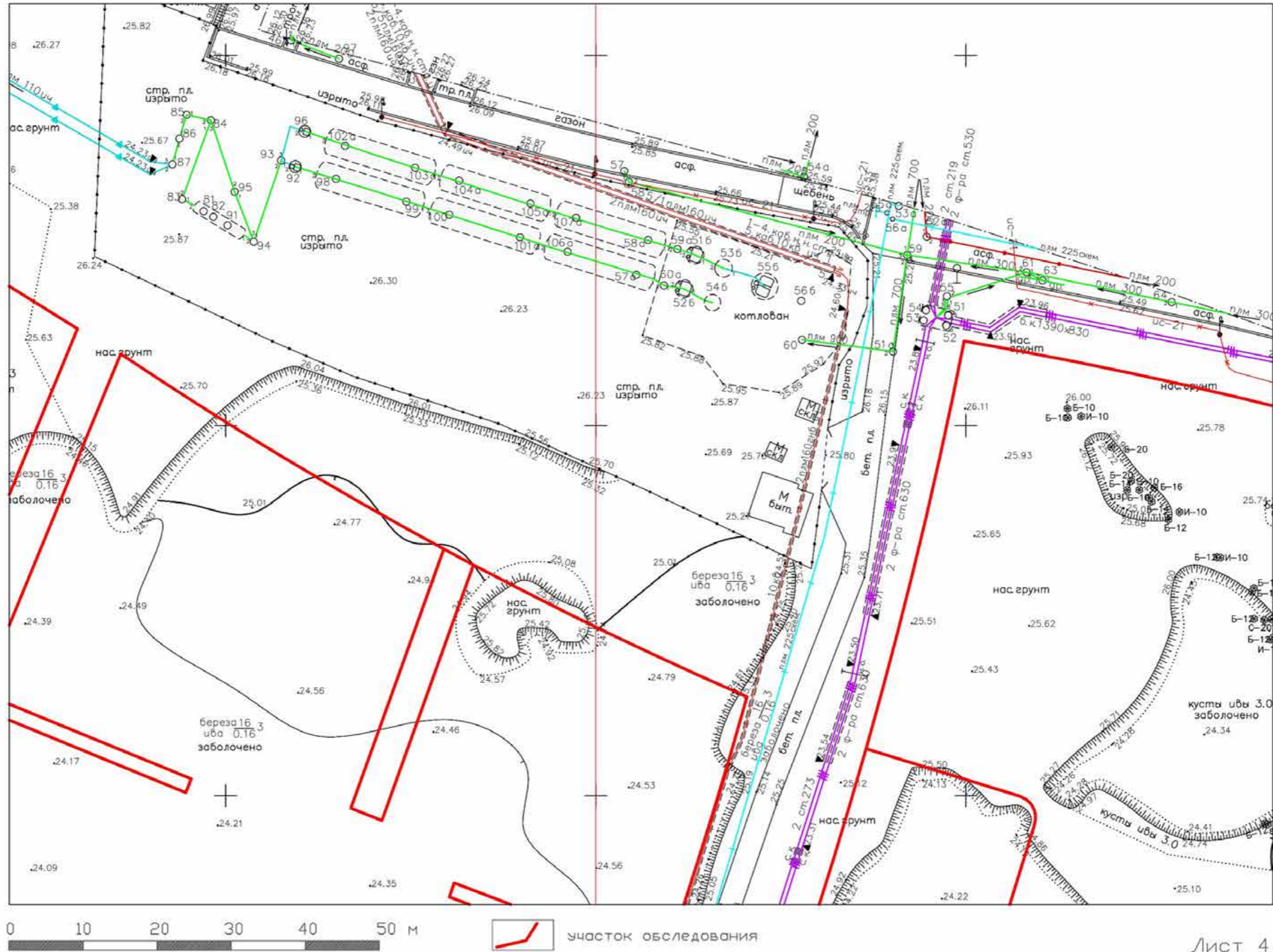


Рис. 16. Санкт-Петербург, пос. Песочный. Топографический план участка обследования Лист 4.

Инв. № подл.	Взам. инв. №	Подп. и дата
Инв. № подл.	Подп. и дата	

Ли	Изм.	№ докум.	Подп.	Дата

1746-ПЕС-III-2022-ТО

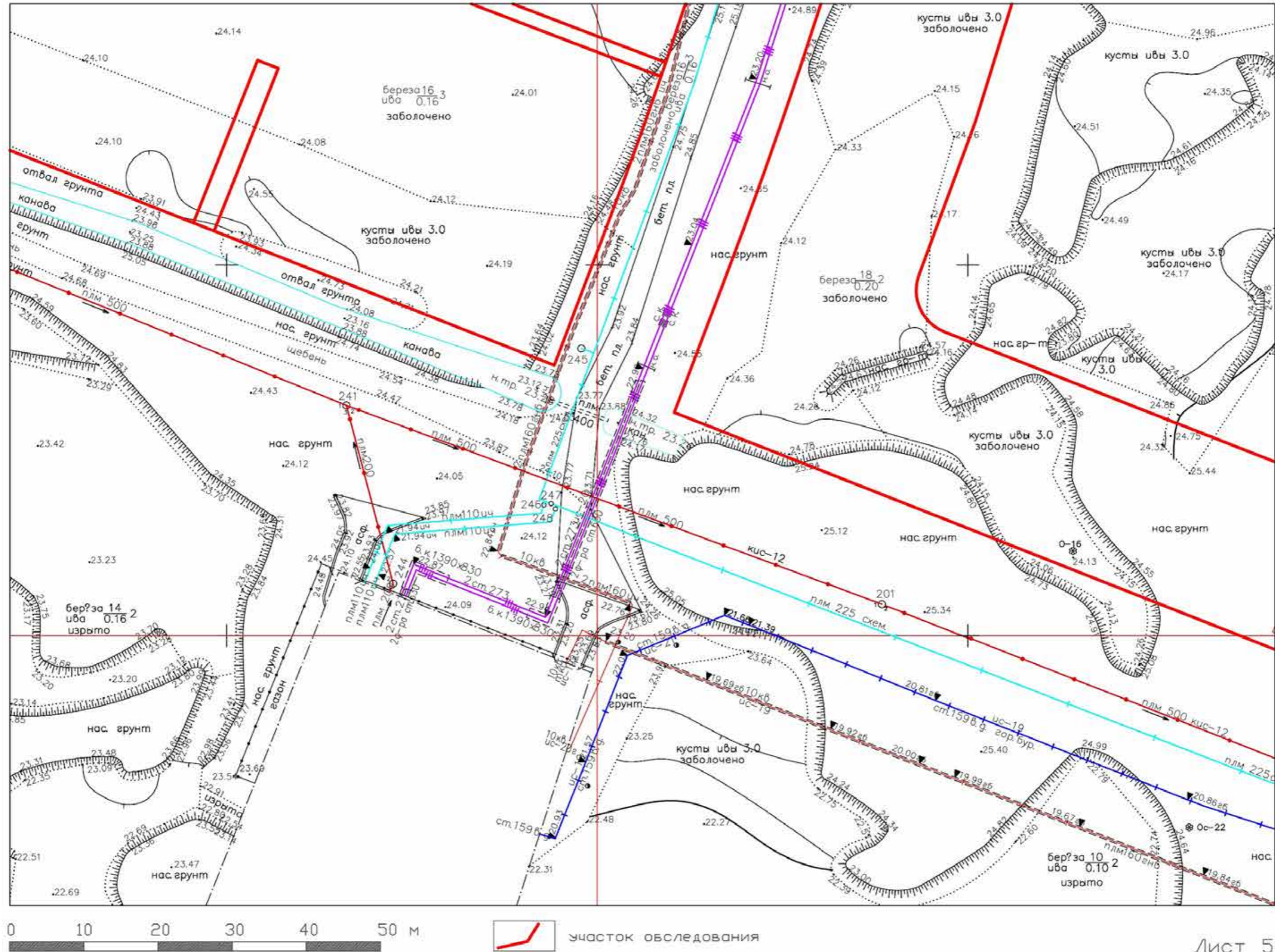


Рис. 17 .Санкт-Петербург, пос. Песочный. Топографический план участка обследования Лист 5.

Инд. № подл.	Взам. инв. №	Подп. и дата
Инд. № подл.	Взам. инв. №	Подп. и дата
Инд. № подл.	Взам. инв. №	Подп. и дата

Ли	Изм.	№ докум.	Подп.	Дата

1746-ПЕС-III-2022-ТО

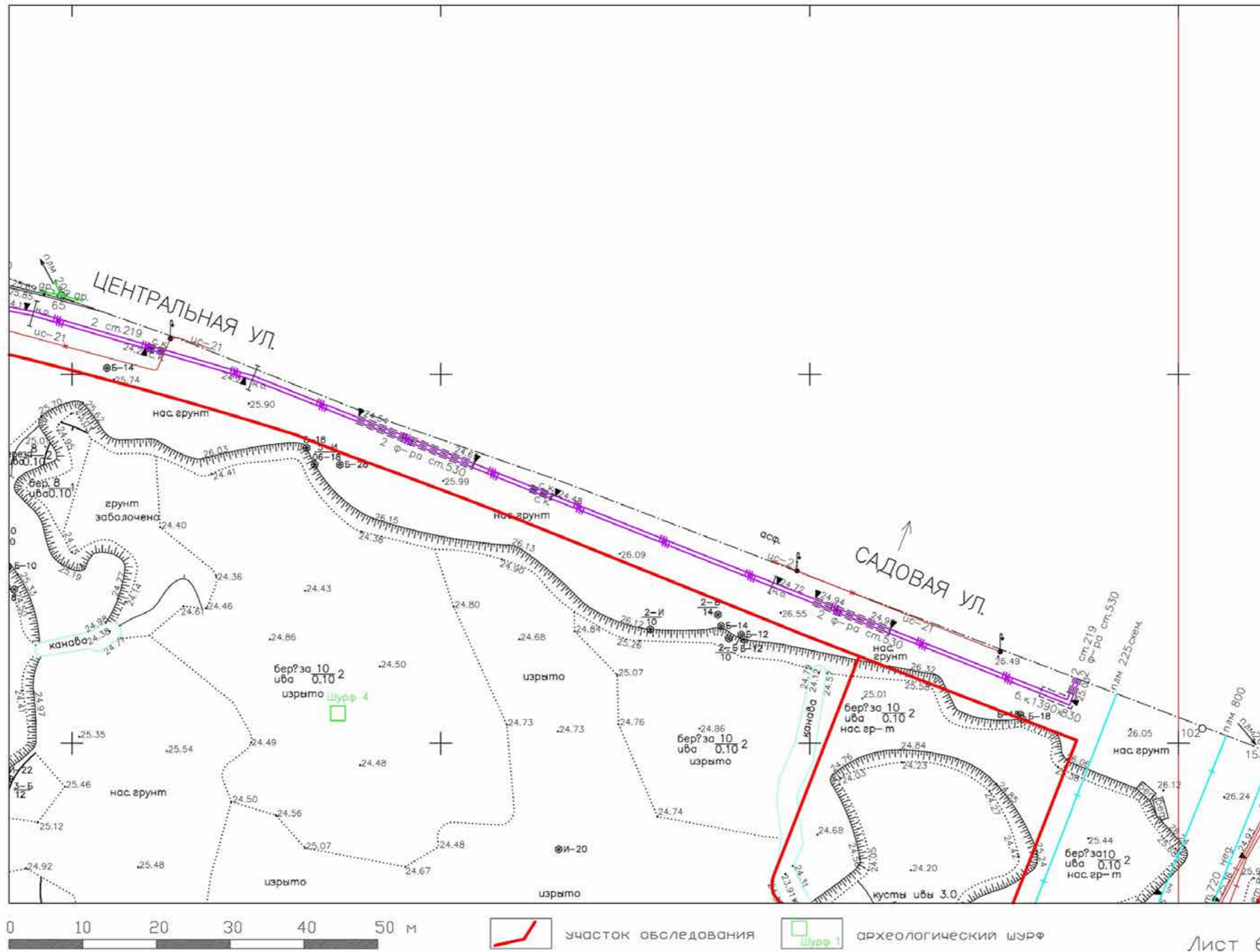


Рис. 18. Санкт-Петербург, пос. Песочный. Топографический план участка обследования Лист 6.

Подп. и дата
Взам. инв. №
Инв. № дубл.
Подп. и дата
Инв. № подл.

Ли	Изм.	№ докум.	Подп.	Дата

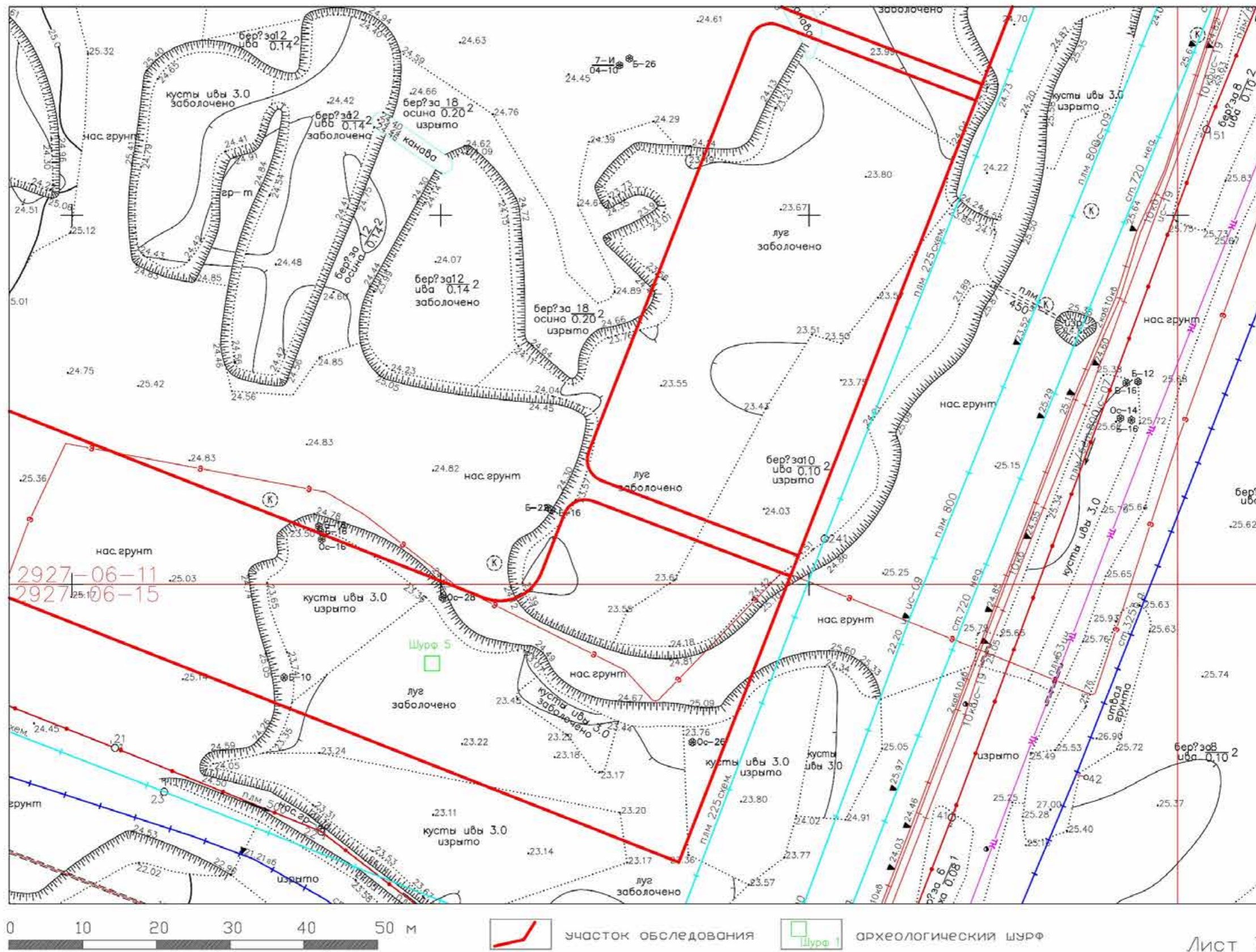


Рис. 19. Санкт-Петербург, пос. Песочный. Топографический план участка обследования Лист 7.

Инв. № подл.	Подп. и дата
Взам. инв. №	
Инв. № дубл.	
Подп. и дата	
Инв. № подл.	

Ли	Изм.	№ докум.	Подп.	Дата

1746-ПЕС-III-2022-ТО

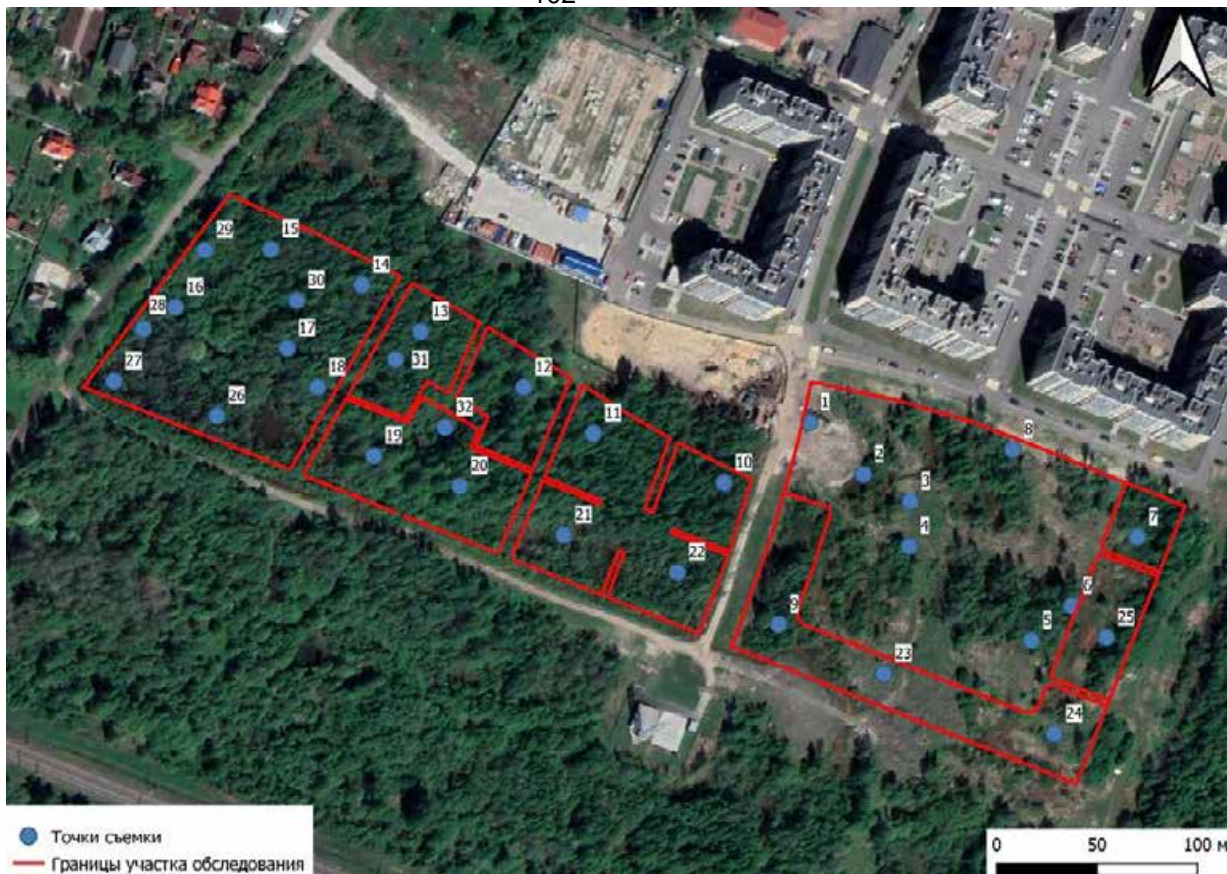


Рис. 20. Санкт-Петербург, пос. Песочный. Расположение точек съемки на спутниковом снимке.



Рис. 21. Санкт-Петербург, пос. Песочный. Общий вид участка. Точка съемки 1 Вид на север.

Инва. № подл.	Подп. и дата
Инва. № дубл.	Взам. инв. №
Инва. № подл.	Подп. и дата
Инва. № подл.	Подп. и дата

Ли	Изм.	№ докум.	Подп.	Дата
----	------	----------	-------	------

1746-ПЕС-III-2022-ТО



Рис. 22. Санкт-Петербург, пос. Песочный. Общий вид участка. Точка съёмки 2. Вид на восток.



Рис. 23. Санкт-Петербург, пос. Песочный. Общий вид участка. Точка съёмки 3. Вид на север.

Инва. № подп	Подп. и дата	Инва. № дубл.	Взам. инв. №	Подп. и дата

Ли	Изм.	№ докум.	Подп.	Дата

1746-ПЕС-III-2022-ТО



Рис. 24. Санкт-Петербург, пос. Песочный. Общий вид участка. Точка съемки 3. Вид на восток.



Рис. 25. Санкт-Петербург, пос. Песочный. Общий вид участка. Точка съемки 4. Вид на юго-восток.

Инва. № подп	Подп. и дата	Инва. № дубл.	Взам. инв. №	Подп. и дата

Ли	Изм.	№ докум.	Подп.	Дата

1746-ПЕС-III-2022-ТО

Лист

60



Рис. 26. Санкт-Петербург, пос. Песочный. Общий вид участка. Точка съемки 5. Вид на юг.



Рис. 27. Санкт-Петербург, пос. Песочный. Общий вид участка. Точка съемки 6. Вид на запад.

Инва. № подп	Подп. и дата	Инва. № дубл.	Взам. инв. №	Подп. и дата

Ли	Изм.	№ докум.	Подп.	Дата

1746-ПЕС-III-2022-ТО

Лист

61



Рис. 28. Санкт-Петербург, пос. Песочный. Общий вид участка. Точка съемки 7. Вид на юг.



Рис. 29. Санкт-Петербург, пос. Песочный. Общий вид участка. Точка съемки 8. Вид на юго-запад.

Инва. № подл.	Подп. и дата
Инва. № дубл.	Взам. инв. №
Подп. и дата	Подп. и дата

Ли	Изм.	№ докум.	Подп.	Дата
----	------	----------	-------	------

1746-ПЕС-III-2022-ТО

Лист

62



Рис. 30. Санкт-Петербург, пос. Песочный. Общий вид участка. Точка съемки 9. Вид на север.



Рис. 31. Санкт-Петербург, пос. Песочный. Общий вид участка. Точка съемки 10. Вид на запад.

Инва. № подп	Подп. и дата	Инва. № дубл.	Взам. инв. №	Подп. и дата

Ли	Изм.	№ докум.	Подп.	Дата

1746-ПЕС-III-2022-ТО

Лист

63



Рис. 32. Санкт-Петербург, пос. Песочный. Общий вид участка. Точка съемки 11. Вид на восток.



Рис. 33. Санкт-Петербург, пос. Песочный. Общий вид участка. Точка съемки 12. Вид на север.

Инва. № подп	Подп. и дата	Инва. № дубл.	Взам. инв. №	Подп. и дата

Ли	Изм.	№ докум.	Подп.	Дата

1746-ПЕС-III-2022-ТО

Лист

64



Рис. 34. Санкт-Петербург, пос. Песочный. Общий вид участка. Точка съемки 13. Вид на юг.



Рис. 35. Санкт-Петербург, пос. Песочный. Общий вид участка. Точка съемки 14. Вид на запад.

Инва. № подп	Подп. и дата	Инва. № дубл.	Взам. инв. №	Подп. и дата

Ли	Изм.	№ докум.	Подп.	Дата

1746-ПЕС-III-2022-ТО

Лист

65



Рис. 36. Санкт-Петербург, пос. Песочный. Общий вид участка. Точка съемки 15. Вид на восток.



Рис. 37. Санкт-Петербург, пос. Песочный. Общий вид участка. Точка съемки 16. Вид на юг.

Инва. № подп	Подп. и дата	Инва. № дубл.	Взам. инв. №	Подп. и дата

Ли	Изм.	№ докум.	Подп.	Дата

1746-ПЕС-III-2022-ТО

Лист

66



Рис. 38. Санкт-Петербург, пос. Песочный. Общий вид участка. Точка съемки 17. Вид на запад.



Рис. 39. Санкт-Петербург, Песочный. Общий вид участка. Точка съемки 18. Вид на юг.

Инва. № подп	Подп. и дата	Взам. инв. №	Инва. № дубл.	Подп. и дата

Ли	Изм.	№ докум.	Подп.	Дата

1746-ПЕС-III-2022-ТО



Рис. 40. Санкт-Петербург, пос. Песочный. Общий вид участка. Точка съемки 19. Вид на север.



Рис. 41. Санкт-Петербург, пос. Песочный. Общий вид участка. Точка съемки 20. Вид на юг.

Инва. № подп	Подп. и дата	Инва. № дубл.	Взам. инв. №	Подп. и дата

Ли	Изм.	№ докум.	Подп.	Дата

1746-ПЕС-III-2022-ТО



Рис. 42. Санкт-Петербург, пос. Песочный. Общий вид участка. Точка съемки 21. Вид на юго-запад.



Рис. 43. Санкт-Петербург, пос. Песочный. Общий вид участка. Точка съемки 22. Вид на запад.

Иньв. № подп	Подп. и дата	Иньв. № дубл.	Взам. инв. №	Подп. и дата

Ли	Изм.	№ докум.	Подп.	Дата

1746-ПЕС-III-2022-ТО



Рис. 44. Санкт-Петербург, пос. Песочный. Общий вид участка. Точка съемки 23. Вид на юго-запад.



Рис. 45. Санкт-Петербург, пос. Песочный. Общий вид участка. Точка съемки 24. Вид на север.

Инь. № подл.	Подп. и дата
Инь. № дубл.	Взам. инв. №
Инь. № подл.	Подп. и дата
Инь. № подл.	Подп. и дата

Ли	Изм.	№ докум.	Подп.	Дата
----	------	----------	-------	------

1746-ПЕС-III-2022-ТО

Лист

70



Рис. 46. Санкт-Петербург, пос. Песочный .Общий вид участка. Точка съемки 25. Вид на запад.



Рис. 47. Санкт-Петербург, пос. Песочный. Общий вид участка. Точка съемки 26. Вид на юг.

Инва. № подп	Подп. и дата	Инва. № дубл.	Взам. инв. №	Подп. и дата

Ли	Изм.	№ докум.	Подп.	Дата

1746-ПЕС-III-2022-ТО



Рис. 48. Санкт-Петербург, пос. Песочный. Общий вид участка. Точка съемки 27. Вид на запад.



Рис. 49. Санкт-Петербург, пос. Песочный. Общий вид участка. Точка съемки 28. Вид на север.

Инва. № подп	Подп. и дата	Инва. № дубл.	Взам. инв. №	Подп. и дата

Ли	Изм.	№ докум.	Подп.	Дата

1746-ПЕС-III-2022-ТО



Рис. 50. Санкт-Петербург, пос. Песочный. Общий вид участка. Точка съемки 29. Вид на восток.



Рис. 51 Санкт-Петербург, пос. Песочный. Общий вид участка. Точка съемки 30. Вид на запад.

Инва. № подп	Подп. и дата	Инва. № дубл.	Взам. инв. №	Подп. и дата

Ли	Изм.	№ докум.	Подп.	Дата

1746-ПЕС-III-2022-ТО



Рис. 52. Санкт-Петербург, пос. Песочный. Общий вид участка. Точка съемки 31. Вид на юг.



Рис. 53. Санкт-Петербург, пос. Песочный. Общий вид участка. Точка съемки 32. Вид на запад.

Инва. № подп	Подп. и дата	Инва. № дубл.	Взам. инв. №	Подп. и дата

Ли	Изм.	№ докум.	Подп.	Дата

1746-ПЕС-III-2022-ТО

Лист

74



Рис. 54. Санкт-Петербург, пос. Песочный. Шурф 1. Общий вид до начала работ. Вид на север.



Рис. 55. Санкт-Петербург, пос. Песочный. Шурф 1. Фотофиксация по затопленной материковой поверхности – уровень остановки работ. Вид на восток.

Инва. № подл.	Подп. и дата
Инва. № дубл.	Взам. инв. №
Инва. № подл.	Подп. и дата
Инва. № подл.	Подп. и дата

Ли	Изм.	№ докум.	Подп.	Дата

1746-ПЕС-III-2022-ТО

Лист

75



Рис. 56. Санкт-Петербург, пос. Песочный. Шурф 1. Фотофиксация стратиграфии южной стенки.



Рис. 57. Санкт-Петербург, пос. Песочный. Шурф 1. Фотофиксация стратиграфии восточной стенки.




Рис. 58. Санкт-Петербург, пос. Песочный. Шурф 1. Фотофиксация стратиграфии северной стенки.



Рис. 59. Санкт-Петербург, пос. Песочный. Шурф 1. Фотофиксация стратиграфии западной стенки.

Подп. и дата	
Взам. инв. №	
Инв. № дубл.	
Подп. и дата	
Инв. № подл.	

Ли	Изм.	№ докум.	Подп.	Дата

1746-ПЕС-III-2022-ТО

Лист

76



Рис. 60. Санкт-Петербург, пос. Песочный. Шурф 1. Фотофиксация после рекультивации. Вид на север.



Рис. 61. Санкт-Петербург, пос. Песочный. Шурф 2. Общий вид до начала работ. Вид на север.

Инва. № подл.	Подп. и дата
Инва. № дубл.	Взам. инв. №
Инва. № подл.	Подп. и дата
Инва. № подл.	Подп. и дата

Ли	Изм.	№ докум.	Подп.	Дата
----	------	----------	-------	------

1746-ПЕС-III-2022-ТО

Лист

77



Рис. 62. Санкт-Петербург, пос. Песочный. Шурф 2. Фотофиксация по затопленной материковой поверхности – уровень остановки работ. Вид на юг.



Рис. 63. Санкт-Петербург, пос. Песочный. Шурф 2. Фотофиксация стратиграфии северной стенки.



Рис. 64. Санкт-Петербург, пос. Песочный. Шурф 2. Фотофиксация стратиграфии восточной стенки.

Инва. № подл.	Подп. и дата
Инва. № дубл.	Взам. инв. №
Инва. № подл.	Подп. и дата
Инва. № подл.	Подп. и дата

Ли	Изм.	№ докум.	Подп.	Дата

1746-ПЕС-III-2022-ТО

Лист

78



Рис. 65. Санкт-Петербург, пос. Песочный. Шурф 2. Фотофиксация стратиграфии южной стенки.



Рис. 66. Санкт-Петербург, пос. Песочный. Шурф 2. Фотофиксация стратиграфии западной стенки.

Инв. № подл.	Подп. и дата			
	Взам. инв. №			
Инв. № дубл.	Подп. и дата			
	Инв. № подл.			
Инв. № подл.	Подп. и дата			
	Взам. инв. №			
Ли	Изм.	№ докум.	Подп.	Дата
1746-ПЕС-III-2022-ТО				
				Лист
				79



Рис. 67. Санкт-Петербург, пос. Песочный. Шурф 2. Фотофиксация после рекультивации. Вид на север.



Рис. 68. Санкт-Петербург, пос. Песочный. Шурф 3. Общий вид до начала работ. Вид на север.

Инва. № подл.	Подп. и дата
Инва. № дубл.	Взам. инв. №
Подп. и дата	Подп. и дата

Ли	Изм.	№ докум.	Подп.	Дата
----	------	----------	-------	------

1746-ПЕС-III-2022-ТО

Лист

80



Рис. 69. Санкт-Петербург, пос. Песочный. Шурф 3. Фотофиксация по затопленной материковой поверхности – уровень остановки работ. Вид на север.



Рис. 70. Санкт-Петербург, пос. Песочный. Шурф 3. Фотофиксация стратиграфии северной стенки.



Рис. 71. Санкт-Петербург, пос. Песочный. Шурф 3. Фотофиксация стратиграфии восточной стенки.

Подп. и дата
Взам. инв. №
Инв. № дубл.
Подп. и дата
Инв. № подл.

Ли	Изм.	№ докум.	Подп.	Дата
----	------	----------	-------	------

1746-ПЕС-III-2022-ТО

Лист

81



Рис. 72. Санкт-Петербург, пос. Песочный. Шурф 3. Фотофиксация стратиграфии западной стенки.



Рис. 73. Санкт-Петербург, пос. Песочный. Шурф 3. Фотофиксация стратиграфии западной стенки.



Рис. 74. Санкт-Петербург, пос. Песочный. Шурф 3. Фотофиксация после рекультивации. Вид на север.

Подп. и дата
Взам. инв. №
Инв. № дубл.
Подп. и дата
Инв. № подп

Ли	Изм.	№ докум.	Подп.	Дата
----	------	----------	-------	------



Рис. 75. Санкт-Петербург, пос. Песочный. Шурф 4. Общий вид до начала работ. Вид на север.



Рис. 76. Санкт-Петербург, пос. Песочный. Шурф 4. Фотофиксация по затопленной материковой поверхности – уровень остановки работ. Вид на север.

Ивл. № подл.	Подп. и дата
Ивл. № дубл.	Взам. инв. №
Ивл. № дубл.	Подп. и дата
Ивл. № подл.	Подп. и дата

Ли	Изм.	№ докум.	Подп.	Дата

1746-ПЕС-III-2022-ТО



Рис. 77. Санкт-Петербург, пос. Песочный. Шурф 4. Фотофиксация стратиграфии северной стенки.



Рис. 78. Санкт-Петербург, пос. Песочный. Шурф 4. Фотофиксация стратиграфии восточной стенки.



Рис. 79. Санкт-Петербург, пос. Песочный. Шурф 4. Фотофиксация стратиграфии южной стенки.



Рис. 80. Санкт-Петербург, пос. Песочный. Шурф 4. Фотофиксация стратиграфии западной стенки.

Подп. и дата	
Взам. инв. №	
Инв. № дубл.	
Подп. и дата	
Инв. № подл.	

Ли	Изм.	№ докум.	Подп.	Дата

1746-ПЕС-III-2022-ТО

Лист

84



Рис. 81. Санкт-Петербург, пос. Песочный. Шурф 4. Фотофиксация после рекультивации. Вид на север.



Рис. 82. Санкт-Петербург, пос. Песочный. Шурф 5. Общий вид до начала работ. Вид на север.

Инва. № подл.	Подп. и дата
Инва. № дубл.	Взам. инв. №
Инва. № подл.	Подп. и дата
Инва. № подл.	Подп. и дата

Ли	Изм.	№ докум.	Подп.	Дата

1746-ПЕС-III-2022-ТО

Лист

85



Рис. 83. Санкт-Петербург, пос. Песочный. Шурф 5. Фотофиксация по затопленной материковой поверхности – уровень остановки работ. Вид на север.



Рис. 84. Санкт-Петербург, пос. Песочный. Шурф 5. Фотофиксация стратиграфии северной стенки.

Инва. № подп	Подп. и дата
Инва. № дубл.	Взам. инв. №
Инва. № дубл.	Подп. и дата
Инва. № дубл.	Подп. и дата

Ли	Изм.	№ докум.	Подп.	Дата

1746-ПЕС-III-2022-ТО

Лист

86



Рис. 85. Санкт-Петербург, пос. Песочный. Шурф 5. Фотофиксация стратиграфии западной стенки.



Рис. 86. Санкт-Петербург, пос. Песочный. Шурф 5. Фотофиксация стратиграфии южной стенки.



Рис. 87. Санкт-Петербург, пос. Песочный. Шурф 5. Фотофиксация стратиграфии восточной стенки.

Инва. № подп	Подп. и дата
Инва. № дубл.	Взам. инв. №
Инва. № дубл.	Подп. и дата
Инва. № дубл.	Подп. и дата

Ли	Изм.	№ докум.	Подп.	Дата

1746-ПЕС-III-2022-ТО

Лист

87



Рис. 88. Санкт-Петербург, пос. Песочный. Шурф 5. Фотофиксация после рекультивации. Вид на север.

Инв. № подл.	Подп. и дата			
	Взам. инв. №			
Инв. № дубл.	Подп. и дата			
	Инв. № подл.			
Инв. № подл.	Подп. и дата			
	Инв. № дубл.			
Ли	Изм.	№ докум.	Подп.	Дата
1746-ПЕС-III-2022-ТО				
				Лист
				88

ПРИЛОЖЕНИЕ А. КОПИЯ ОТКРЫТОГО ЛИСТА



Министерство культуры Российской Федерации

ОТКРЫТЫЙ ЛИСТ

№ 0277-2022

Настоящий открытый лист выдан:

Блохину Егору Константиновичу

паспорт 6005 № 418703
(серия номер паспорта)

на право проведения археологических полевых работ
на территории Калининского, Кировского, Колпинского, Красносельского, Кронштадтского, Курортного, Невского, Приморского и Фрунзенского районов г. Санкт-Петербурга.

На основании открытого листа

Блохин Егор Константинович
(Ф.И.О)

имеет право производить следующие археологические полевые работы:
археологические разведки с осуществлением локальных земляных работ на указанной территории в целях выявления объектов археологического наследия, уточнения сведений о них и планирования мероприятий по обеспечению их сохранности.

Передоверие права на проведение археологических полевых работ по данному открытому листу другому лицу запрещается.

Срок действия открытого листа: с 8 апреля 2022 г. по 28 февраля 2023 г.

Дата принятия решения о предоставлении открытого листа: 8 апреля 2022 г.



Первый заместитель Министра
(должность)

С.Г.Обрывалин
(Ф.И.О)

Дата 8 апреля 2022 г. (подпись) МП.

025738

ПРИЛОЖЕНИЕ Б. КОПИЯ ПИСЬМА КГИОП

ПРАВИТЕЛЬСТВО САНКТ-ПЕТЕРБУРГА

**КОМИТЕТ ПО ГОСУДАРСТВЕННОМУ
КОНТРОЛЮ, ИСПОЛЬЗОВАНИЮ
И ОХРАНЕ ПАМЯТНИКОВ
ИСТОРИИ И КУЛЬТУРЫ
(КГИОП)**

пл. Ломоносова, д.1, Санкт-Петербург, 191023
Тел. (812) 315-43-03, (812) 571-64-31, факс (812) 710-42-45
E-mail: kgiop@gov.spb.ru
<https://www.gov.spb.ru>, <http://kgiop.ru/>

**ОБЩЕСТВО С ОГРАНИЧЕННОЙ
ОТВЕТСТВЕННОСТЬЮ «СПБ
РЕНОВАЦИЯ»**
natalia.popova@samolet.ru

№01-43-18633/22-0-1 от 25.07.2022

№ 01-43-18633/22-0-0 от 13.07.2022

На № 883698 от 13.07.2022

В ответ на Ваше обращение КГИОП сообщает, что земельные участки по адресам:

1. Санкт-Петербург, поселок Песочный, участок 588, (территория, ограниченная границей Курортного района Санкт-Петербурга, проектируемым проездом №1, продолжением Школьной ул., местным проездом, Ленинградской ул., Краснофлотской ул.), кадастровый номер 78:38:2136901:38;
2. Санкт-Петербург, поселок Песочный, участок 587, (территория, ограниченная границей Курортного района Санкт-Петербурга, проектируемым проездом №1, продолжением Школьной ул., местным проездом, Ленинградской ул., Краснофлотской улицей), кадастровый номер 78:38:2136901:37;
3. Санкт-Петербург, поселок Песочный, участок 589, (территория, ограниченная границей Курортного района Санкт-Петербурга, проектируемым проездом №1, продолжением Школьной ул., местным проездом, Ленинградской ул., Краснофлотской ул.), кадастровый номер 78:38:2136901:39;
4. Российская Федерация, Санкт-Петербург, поселок Песочный, участок 586, 590, 591, кадастровый номер 78:38:2136901:2948;
5. Санкт-Петербург, поселок Песочный, участок 593, (территория, ограниченная границей Курортного района Санкт-Петербурга, проектируемым проездом №1, продолжением Школьной ул., местным проездом, Ленинградской ул., Краснофлотской ул.), кадастровый номер 78:38:2136901:41;
6. Санкт-Петербург, поселок Песочный, участок 594, (территория, ограниченная границей Курортного района Санкт-Петербурга, проектируемым проездом №1, продолжением Школьной ул., местным проездом, Ленинградской ул., Краснофлотской улицей), кадастровый номер 78:38:2136901:24;
7. Российская Федерация, Санкт-Петербург, поселок Песочный, участок 592, 595, 596, кадастровый номер 78:38:2136901:2949;
8. Российская Федерация, город Санкт-Петербург, поселок Песочный, участок 597, 598, 599, 600, 601, кадастровый номер 78:38:2136901:2950;
9. Санкт-Петербург, п. Песочный, уч. 602, 603, 604, 605, кадастровый номер 78:38:2136901:2951;
10. Российская Федерация, Санкт-Петербург, внутригородское муниципальное образование Санкт-Петербурга поселок Песочный, Центральная улица, участок 13, кадастровый номер 78:38:2136901:1025;
11. Российская Федерация, Санкт-Петербург, внутригородское муниципальное образование Санкт-Петербурга поселок Песочный, Центральная улица, участок 12, кадастровый номер 78:38:2136901:1026;

12. Санкт-Петербург, поселок Песочный, участок 609, (территория, ограниченная границей Курортного района Санкт-Петербурга, проектируемым проездом №1, продолжением Школьной ул., местным проездом, Ленинградской ул., Краснофлотской улицей), кадастровый номер 78:38:2136901:43 расположены вне зон охраны объектов культурного наследия.

Закон Санкт-Петербурга от 19.01.2009 № 820-7 (в редакции, вступившей в силу 01.08.2021) "О границах объединенных зон охраны объектов культурного наследия, расположенных на территории Санкт-Петербурга, режимах использования земель и требованиях к градостроительным регламентам в границах указанных зон".

В пределах границ вышеуказанных земельных участков отсутствуют объекты (выявленные объекты) культурного наследия; объекты культурного наследия, включенные в Единый государственный реестр объектов культурного наследия (памятников истории и культуры) народов Российской Федерации, а также защитная зона объектов культурного наследия.

К границам участков непосредственно не примыкают объекты (выявленные объекты) культурного наследия.

16.06.2021 г. опубликован приказ Министерства культуры Российской Федерации (далее – Минкультуры России) от 30.10.2020 №1295 «Об утверждении предмета охраны, границ территории и требований к градостроительным регламентам в границах территории исторического поселения федерального значения город Санкт-Петербург» (далее – историческое поселение).

Земельные участки расположены вне границ территории исторического поселения, утвержденного вышеуказанным приказом Минкультуры России.

КГИОП не располагает сведениями о наличии либо отсутствии объектов, обладающих признаками объектов культурного наследия, на рассматриваемых земельных участках. В связи с этим, а также в соответствии с требованиями ст. 30 Федерального закона № 73-ФЗ от 25.06.2002 г. «Об объектах культурного наследия (памятниках истории и культуры) народов Российской Федерации», требуется проведение государственной историко-культурной экспертизы земельного участка. Согласно требованиям п. 11.3 постановления Правительства Российской Федерации от 15.07.2009 № 569 «Об утверждении Положения о государственной историко-культурной экспертизе» государственная историко-культурная экспертиза земельного участка проводится путем археологической разведки.

Данное письмо носит информативный характер и не является разрешением на производство работ.

**Начальник Управления
государственного реестра
объектов культурного наследия**

ДОКУМЕНТ ПОДПИСАН
ЭЛЕКТРОННОЙ ПОДПИСЬЮ

Сертификат 024B14B300CCDADF99D4864CFE996AF59AB
Владелец Яковлев Петр Олегович
Действителен с 26.10.2021 по 26.10.2022

П.О. Яковлев

Ерёменко А.В.
(812)417-43-33
Петрова А.А.
(812)417-43-46

Приложение 4

**Схема расположения земельного участка на кадастровой карте
территории**

земельных участков, расположенных по адресам:

1. Санкт-Петербург, поселок Песочный, участок 588, (территория, ограниченная границей Курортного района Санкт-Петербурга, проектируемым проездом № 1, продолжением Школьной ул., местным проездом, Ленинградской ул., Краснофлотской ул.), кадастровый номер 78:38:2136901:38;
2. Санкт-Петербург, поселок Песочный, участок 587, (территория, ограниченная границей Курортного района Санкт-Петербурга, проектируемым проездом № 1, продолжением Школьной ул., местным проездом, Ленинградской ул., Краснофлотской ул.), кадастровый номер 78:38:2136901:37;
3. Санкт-Петербург, поселок Песочный, участок 589, (территория, ограниченная границей Курортного района Санкт-Петербурга, проектируемым проездом № 1, продолжением Школьной ул., местным проездом, Ленинградской ул., Краснофлотской ул.), кадастровый номер 78:38:2136901:39;
4. Российская Федерация, Санкт-Петербург, поселок Песочный, участок 586, 590, 591, кадастровый номер 78:38:2136901:2948;
5. Санкт-Петербург, поселок Песочный, участок 593, (территория, ограниченная границей Курортного района Санкт-Петербурга, проектируемым проездом № 1, продолжением Школьной ул., местным проездом, Ленинградской ул., Краснофлотской ул.), кадастровый номер 78:38:2136901:41;
6. Санкт-Петербург, поселок Песочный, участок 594, (территория, ограниченная границей Курортного района Санкт-Петербурга, проектируемым проездом № 1, продолжением Школьной ул., местным проездом, Ленинградской ул., Краснофлотской ул.), кадастровый номер 78:38:2136901:24;
7. Российская Федерация, Санкт-Петербург, поселок Песочный, участок 592, 595, 596, кадастровый номер 78:38:2136901:2949;
8. Российская Федерация, город Санкт-Петербург, поселок Песочный, участок 597, 598, 599, 600, 601, кадастровый номер 78:38:2136901:2950;
9. Санкт-Петербург, п. Песочный, уч. 602, 603, 604, 605, кадастровый номер 78:38:2136901:2951;
10. Российская Федерация, Санкт-Петербург, внутригородское муниципальное образование Санкт-Петербурга поселок Песочный, Центральная улица, участок 13., кадастровый номер 78:38:2136901:1025;
11. Российская Федерация, Санкт-Петербург, внутригородское муниципальное образование Санкт-Петербурга поселок Песочный, Центральная улица, участок 12, кадастровый номер 78:38:2136901:1026;
12. Санкт-Петербург, поселок Песочный, участок 609, (территория, ограниченная границей Курортного района Санкт-Петербурга, проектируемым проездом № 1, продолжением Школьной ул., местным проездом, Ленинградской ул., Краснофлотской ул.), кадастровый номер 78:38:2136901:43



N	Y	X	N	Y	X
1	105549.7616	114411.4164	61	105237.5342	114388.127
2	105630.315	114391.818	62	105296.198	114452.493
3	105637.6646	114388.9207	63	105312.0431	114480.2136
4	105667.2948	114377.593	64	105316.0939	114478.2325
5	105698.9804	114364.7661	65	105284.4122	114422.8062
6	105736.1865	114350.3856	66	105315.0723	114410.7102
7	105682.3232	114212.2683	67	105314.0714	114408.9551
8	105510.3907	114280.1069	68	105279.18	114422.7204
9	105317.0242	114297.6439	69	105281.561	114426.8861
10	105456.9539	114326.5356	70	105247.9619	114440.2608
11	105448.2991	114304.5978	71	105243.2329	114434.0152
12	105445.5087	114305.6989	72	105215.2344	114445.065
13	105454.1614	114327.6318	73	105216.4779	114446.7205
14	105480.8549	114338.2249	74	105242.5548	114438.4327
15	105509.2391	114327.3342	75	105263.3164	114463.8529
16	105508.5916	114325.4405	76	105237.2396	114474.1407
17	105480.2231	114336.3252	77	105238.1797	114475.3823
18	105483.4619	114381.1728	78	105259.6096	114503.685
19	105471.0977	114346.6443	79	105345.0771	114463.3208
20	105466.9142	114348.3103	80	105290.5014	114367.6274
21	105479.451	114383.32	81	105289.0258	114367.8132
22	105416.9993	114363.9263	82	105187.16	114408
23	105445.3469	114352.2678	83	105537.8505	114361.1528
24	105444.5854	114350.4166	84	105561.633	114353.8207
25	105416.2386	114362.0766	85	105564.9379	114347.5695
26	105415.8163	114409.6796	86	105555.724	114317.6834
27	105520.4083	114363.3747	87	105548.0839	114296.9164
28	105500.758	114303.8242	88	105548.6557	114295.6437
29	105494.2007	114286.4867	89	105657.7338	114252.7673
30	105403.207	114322.3897	90	105659.0267	114253.335
31	105401.5335	114326.3214	91	105702.0442	114363.5819
32	105354.7301	114366.8082	92	105706.708	114361.7793
33	105357.5395	114365.7127	93	105695.0571	114331.92
34	105346.7639	114344.6589	94	105696.7771	114328.0286
35	105343.9599	114345.765	95	105723.4827	114317.8104
36	105358.5532	114411.5061	96	105722.6168	114315.5899
37	105369.2106	114405.3249	97	105695.8706	114325.8099
38	105384.5958	114440.6363	98	105692.005	114324.098
39	105388.5006	114438.3325	99	105670.0877	114267.9276
40	105373.1289	114403.0523	100	105671.7928	114264.042
41	105388.9393	114393.8824	101	105698.5379	114253.8464
42	105382.9365	114379.2889	102	105697.4479	114251.0515
43	105411.2785	114367.831	103	105670.7007	114261.2478
44	105410.5177	114365.7813	104	105666.8162	114259.5432
45	105380.3261	114378.2001	105	105663.6847	114251.5175
46	105384.1219	114387.4283	106	105655.9106	114248.1115
47	105356.3031	114401.5629	107	105550.0297	114289.7312
48	105348.8297	114390.4553	108	105546.8215	114290.9923
49	105318.0387	114402.3873	109	105543.3889	114298.6358
50	105319.0405	114404.144	110	105550.9862	114319.287
51	105347.9512	114392.9406	111	105559.276	114346.1757
52	105350.8996	114460.0059	112	105557.293	114349.9264
53	105429.9723	114413.0847	113	105536.5023	114356.3362
54	105394.3619	114326.4985			
55	105392.5091	114326.612			
56	105299.6579	114363.2425			
57	105298.1529	114367.5194			
58	105290.6758	114407.9878			
59	105253.5353	114406.8726			
60	105240.3869	114387.0016			

Приложение 5

Копии градостроительных планов земельных участков

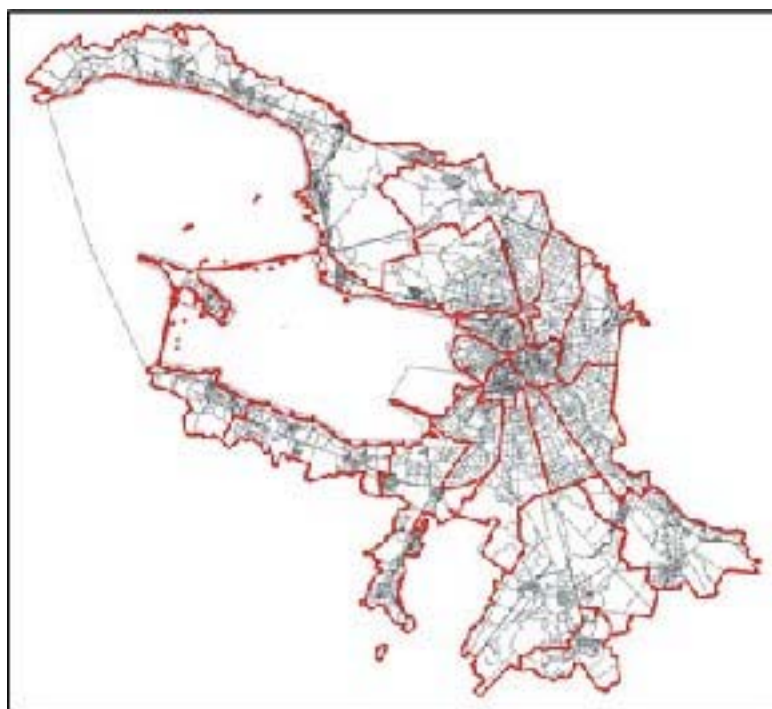
139
РФ-78-1-85-000-2022-0352

ГРАДОСТРОИТЕЛЬНЫЙ ПЛАН ЗЕМЕЛЬНОГО УЧАСТКА

№01-24-3-359/22 от 08.02.2022

по адресу:

**Санкт-Петербург,
поселок Песочный, участок 609, (территория, ограниченная границей Курортного района
Санкт-Петербурга, проектируемым проездом № 1, продолжением Школьной ул., местным
проездом, Ленинградской ул., Краснофлотской улицей)
78:38:2136901:43**



Санкт-Петербург

2022

ДОКУМЕНТ ПОДПИСАН
ЭЛЕКТРОННОЙ ПОДПИСЬЮ

Сертификат 19EADA00FCACB7B241A2E651809F1ED4
Владелец Соколов Павел Сергеевич
Действителен с 31.03.2021 по 31.03.2022

ГРАДОСТРОИТЕЛЬНЫЙ ПЛАН¹⁴⁰ ЗЕМЕЛЬНОГО УЧАСТКА

№ РФ-78-1-85-000-2022-0352

Градостроительный план земельного участка подготовлен на основании заявления

Комитета имущественных отношений Санкт-Петербурга (регистрационный номер 01-47-3184/22 от 26.01.2022)

(реквизиты заявления правообладателя земельного участка, иного лица в случае, предусмотренном частью 1.1 статьи 57.3 Градостроительного кодекса Российской Федерации, с указанием ф.и.о. заявителя - физического лица, либо реквизиты заявления и наименование заявителя - юридического лица о выдаче градостроительного плана земельного участка)

Местонахождение земельного участка:

Санкт-Петербург,

Курортный район, поселок Песочный

Описание границ земельного участка (образуемого земельного участка):

См. Таблицу «Сведения о характерных точках границы земельного участка».

Кадастровый номер земельного участка (при наличии) или в случае, предусмотренном частью 1.1 статьи 57.3 Градостроительного кодекса Российской Федерации, условный номер образуемого земельного участка на основании утвержденных проекта межевания территории и (или) схемы расположения земельного участка или земельных участков на кадастровом плане территории:

78:38:2136901:43

Площадь земельного участка:

16187 (+/- 45) кв. м

Информация о расположенных в границах земельного участка объектах капитального строительства

Объекты капитального строительства отсутствуют.

Информация о границах зоны планируемого размещения объекта капитального строительства в соответствии с утвержденным проектом планировки территории (при наличии)

Обозначение (номер) характерной точки	Перечень координат характерных точек в системе координат, используемой для ведения Единого государственного реестра недвижимости	
	X	Y
-	-	-

Реквизиты проекта планировки территории и (или) проекта межевания территории в случае, если земельный участок расположен в границах территории, в отношении которой утверждены проект планировки территории и (или) проект межевания территории

Постановление Правительства Санкт-Петербурга от 13.07.2011 № 1022 "Об утверждении проекта планировки территории, ограниченной границей Курортного района, проектируемым проездом № 1, продолжением Школьной ул., местным проездом, Ленинградской ул., Краснофлотской ул., в пос. Песочном Курортного района";

Постановление Правительства Санкт-Петербурга от 13.07.2011 № 1023 "Об утверждении проекта межевания территории, ограниченной границей Курортного района, проектируемым проездом № 1, продолжением Школьной ул., местным проездом, Ленинградской ул., Краснофлотской ул., в пос. Песочном Курортного района".

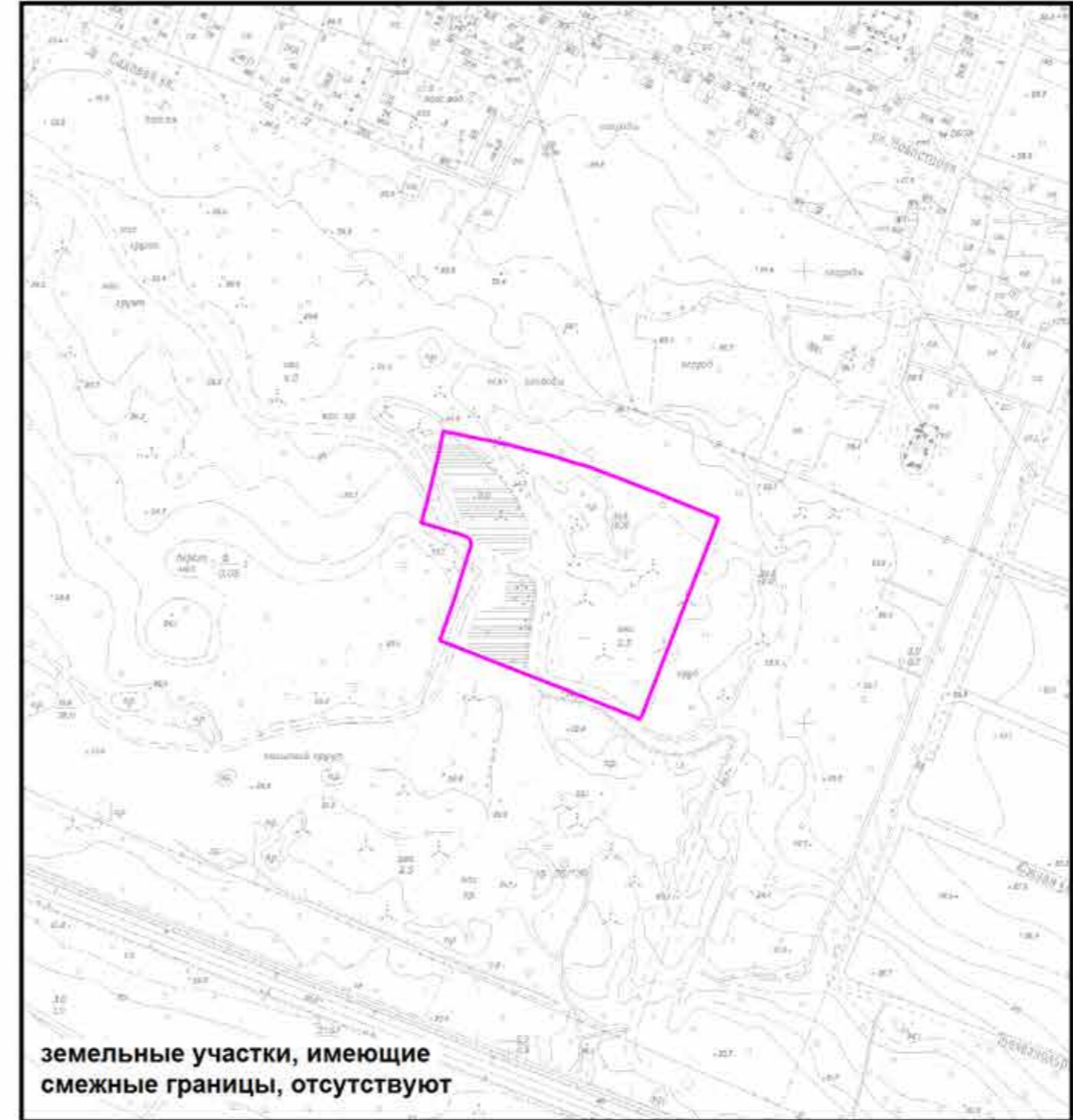
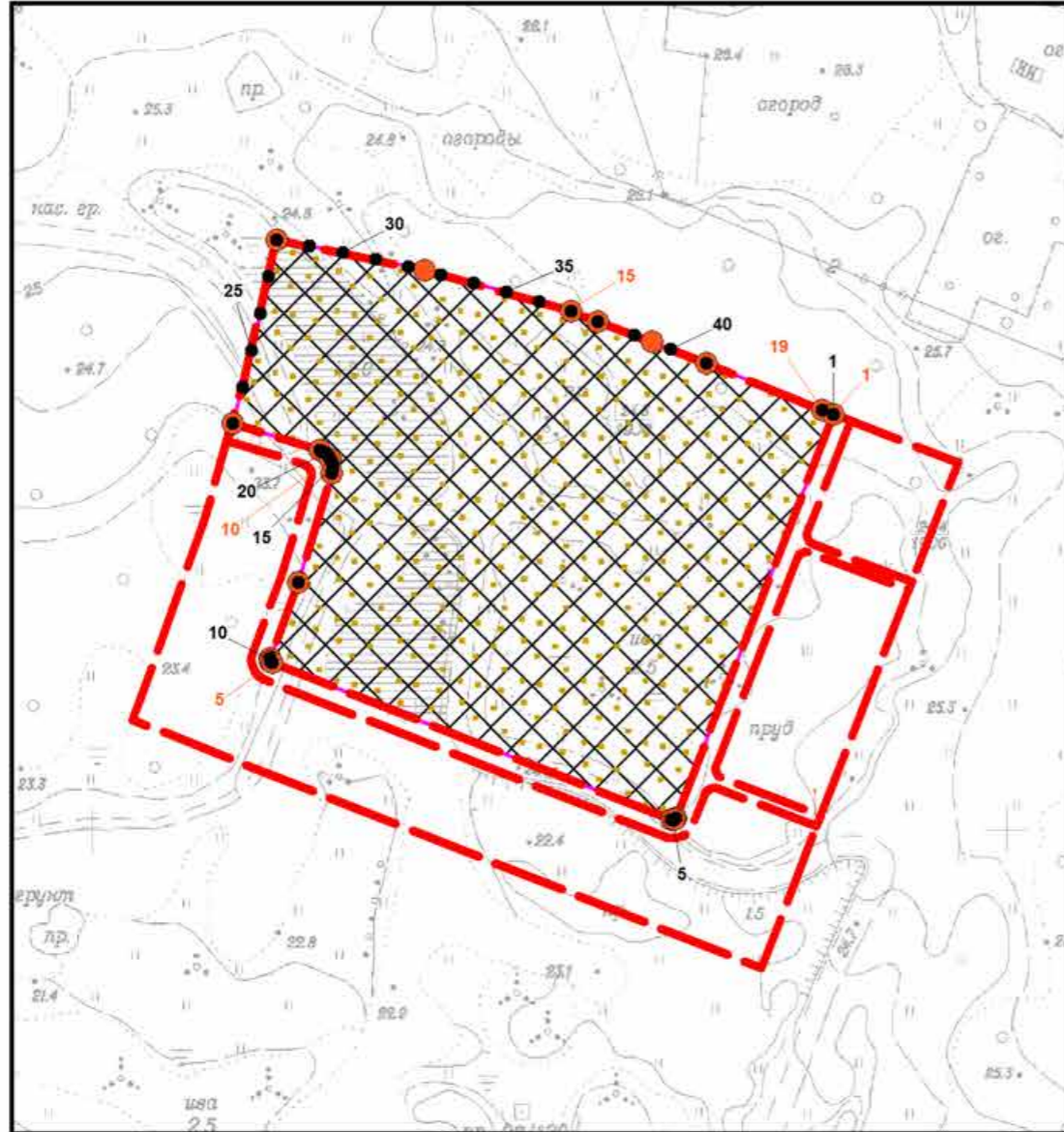
(указывается в случае, если земельный участок расположен в границах территории в отношении которой утверждены проект планировки территории и (или) проект межевания территории)

Градостроительный план подготовлен






Комитетом по градостроительству и архитектуре,
Первый заместитель председателя Комитета - главный
архитектор Санкт-Петербурга П.С. Соколов

М.П. _____ / П.С. Соколов /
(подпись) (расшифровка подписи)

Дата выдачи Соответствует дате регистрации
(ДД.ММ.ГГГГ)



Условные обозначения:

-  - границы земельного участка с кадастровым номером 78:38:2136901:43
-  - границы, в пределах которых разрешается строительство объектов капитального строительства (при условии выполнения требований к отступам стен зданий, строений, сооружений от границ земельного участка)
-  - красные линии, определенные в составе проекта планировки территории, утвержденного постановлением Правительства Санкт-Петербурга от 13.07.2011 № 1022
-  - 1-19, номера характерных точек красных линий
-  - границы зон планируемого размещения объектов капитального строительства в соответствии с постановлением Правительства Санкт-Петербурга от 13.07.2011 № 1022

Земельный участок полностью расположен в границах:

- зона регулирования застройки и хозяйственной деятельности (*)
 - зоны ограничения строительства по высоте аэродрома Левашово
 - расчетной зоны максимального равного уровня звука 65дБА аэродрома Левашово
- (*) - в соответствии с выпиской из ЕГРН об объекте недвижимости от 31.01.2022 № КУВИ-001/2022-10789307

В границах земельного участка могут находиться зарегистрированные в государственном кадастре недвижимости объекты капитального строительства без описания границ и объекты капитального строительства, не учтенные (или сведения о которых не получены в установленный срок) в государственном кадастре недвижимости на дату подготовки градостроительного плана земельного участка

В границах участка могут находиться зоны с особыми условиями использования, не учтенные в государственном кадастре недвижимости на дату подготовки градостроительного плана

Чертеж градостроительного плана земельного участка разработан на топографической основе, выполненной "Трест ГРИИ" в 2010 году, М 1:2000

						РФ-78-1-85-000-2022-0352		
						Санкт-Петербург, поселок Песочный, участок 609, (территория, ограниченная границей Курортного района Санкт-Петербурга, проектируемым проездом № 1, продолжением Школьной ул., местным проездом, Ленинградской ул., Краснофлотской улицей)		
Изм.	Кол.уч.	Лист	№ док.	Подпись	Дата			
Спец.ОГП		Бахвалова К.Д.			04.02.2022	Градостроительный план земельного участка		
							1	1
						Чертеж градостроительного плана М1:2000		
						Комитет по градостроительству и архитектуре		

2. Информация о градостроительном регламенте либо требованиях к назначению, параметрам и размещению объекта капитального строительства на земельном участке, на который действие градостроительного регламента не распространяется или для которого градостроительный регламент не устанавливается

Земельный участок расположен в территориальной зоне ТЗЖ2 - жилая зона среднеэтажных и многоэтажных многоквартирных жилых домов, расположенных вне территории исторически сложившихся районов центральной части Санкт-Петербурга, с включением объектов социально-культурного и коммунально-бытового назначения, связанных с проживанием граждан, а также объектов инженерной инфраструктуры.

Установлен градостроительный регламент (градостроительные регламенты применяются к правоотношениям, возникшим после вступления их в силу).

В границах одного земельного участка допускается с соблюдением градостроительных регламентов, строительных, экологических, санитарно-гигиенических, противопожарных и иных правил, нормативов размещение двух и более объектов капитального строительства с основными, условно разрешенными и вспомогательными видами использования.

В границах одного земельного участка, в составе одного объекта капитального строительства допускается с соблюдением градостроительных регламентов, строительных, экологических, санитарно-гигиенических, противопожарных и иных правил, нормативов размещение двух и более разрешенных видов использования (основных, условно разрешенных и вспомогательных).

Размещение объектов основных и условно разрешенных видов использования, в отношении которых устанавливаются санитарно-защитные зоны, допускается в соответствии с санитарно-эпидемиологическими правилами и нормативами.

Отнесение объектов, не перечисленных в классификаторе видов разрешенного использования земельных участков, утвержденном в соответствии с действующим законодательством, к объектам основных или условно разрешенных видов использования земельных участков, осуществляется Комиссией по землепользованию и застройке Санкт-Петербурга, созданной постановлением Правительства Санкт-Петербурга от 16.05.2006 №560 "О Комиссии по землепользованию и застройке Санкт-Петербурга".

Вестибюли метрополитена и киоски вентиляционных шахт метрополитена, а также диспетчерские (конечные) станции и отстойно-разворотные кольца пассажирского транспорта могут располагаться в любой территориальной зоне при условии соблюдения требований действующего законодательства к размещению таких объектов.

Использование видов разрешенного использования "железнодорожные пути" (код 7.1.1), "внеуличный транспорт" (код 7.6) и "улично-дорожная сеть" (код 12.0.1) допускается без отдельного указания в градостроительном регламенте соответствующей территориальной зоны, если иное не предусмотрено федеральным законодательством.

Строительство и реконструкция объектов капитального строительства в случаях, предусмотренных законодательством Российской Федерации о социальной защите инвалидов, без приспособления указанных объектов для беспрепятственного доступа к ним инвалидов и использования их инвалидами не допускаются, независимо от того, к какому виду разрешенного использования относятся такие объекты.

Жилые дома размещаются на земельных участках с видами разрешенного использования "малоэтажная многоквартирная жилая застройка" (код 2.1.1), "среднеэтажная жилая застройка" (код 2.5), "многоэтажная жилая застройка (высотная застройка)" (код 2.6) при возможности их обеспечения объектами обслуживания жилой застройки с кодами 3.4.1 (поликлиники) и 3.5.1 (детские сады, школы).

Размещение объектов обслуживания жилой застройки нежилого назначения во встроенных, пристроенных и встроенно-пристроенных помещениях многоквартирного дома допускается только в случае, если указанные объекты имеют обособленные вход для посетителей, подъезд и места для стоянки (размещения) индивидуального автотранспорта и при условии соблюдения строительных, экологических, санитарно-гигиенических,

противопожарных и иных правил, нормативов¹⁴⁴.

Общая площадь встроенных, пристроенных и встроенно-пристроенных помещений многоквартирного дома, занимаемых объектами обслуживания жилой застройки нежилого назначения, за исключением площади машино-мест, не может превышать 15% от общей площади помещений соответствующих многоквартирных домов, относящихся к виду разрешенного использования "малоэтажная многоквартирная жилая застройка" (код 2.1.1).

Общая площадь встроенных, пристроенных и встроенно-пристроенных помещений многоквартирного дома, занимаемых объектами обслуживания жилой застройки нежилого назначения, за исключением площади машино-мест, не может превышать 20% от общей площади помещений соответствующих многоквартирных домов, относящихся к виду разрешенного использования "среднеэтажная жилая застройка" (код 2.5).

Общая площадь встроенных, пристроенных и встроенно-пристроенных помещений многоквартирного дома, занимаемых объектами обслуживания жилой застройки нежилого назначения, за исключением площади машино-мест, не может превышать 15% от общей площади помещений соответствующих многоквартирных домов, относящихся к виду разрешенного использования "многоэтажная жилая застройка (высотная застройка)" (код 2.6).

Помещения при квартирах или индивидуальных жилых домах, рассчитанные на индивидуальную трудовую деятельность, допускаются при соблюдении действующих нормативов.

Размещение во встроенных, пристроенных и встроенно-пристроенных помещениях многоквартирного дома объектов обслуживания жилой застройки с кодом 3.5.1 (детских садов) допускается только в случае, если указанные объекты обеспечены необходимой в соответствии с Правилами долей озеленения, а также детскими (игровыми) и хозяйственной площадками, для которых могут быть образованы или использованы отдельные земельные участки в пределах квартала.

Площадь детских (игровых) и хозяйственной площадок для объектов обслуживания жилой застройки с кодом 3.5.1 (детских садов), размещаемых во встроенных, пристроенных и встроенно-пристроенных помещениях многоквартирного дома, определяется исходя из вместимости: не менее 24 кв. м на 1 место.

Детские (игровые) площадки допускается размещать за пределами земельного участка, на котором размещен многоквартирный дом со встроенными, пристроенными и встроенно-пристроенными помещениями объекта обслуживания жилой застройки с кодом 3.5.1 (детского сада) в границах квартала, но на расстоянии не более 300 м от указанного объекта обслуживания жилой застройки, если в соответствии с документацией по планировке территории в границах квартала предусмотрена организация детской (игровой) площадки в границах образуемого земельного участка для размещения зеленых насаждений в соответствии с пунктом 1.9.9 раздела 1 Приложения №7 к Правилам. При этом площадь детской (игровой) площадки не должна превышать 20% площади образуемого земельного участка для размещения зеленых насаждений.

Гостиницы, в которых более 10% номеров/апартаментов имеют зоны, предназначенные для приготовления пищи, соответствующие СП 54.13330.2016 "СНиП 31-01-2003 "Здания жилые многоквартирные", размещаются на земельных участках в границах соответствующих территориальных зон, градостроительными регламентами которых предусмотрен вид разрешенного использования "гостиничное обслуживание" (код 4.7), при возможности их обеспечения объектами обслуживания жилой застройки с кодами 3.4.1 (поликлиники) и 3.5.1 (детские сады, школы), в соответствии с требованиями, установленными Правилами к размещению объектов, относящихся соответственно к видам разрешенного использования "малоэтажная многоквартирная жилая застройка" (код 2.1.1), "среднеэтажная жилая застройка" (код 2.5), "многоэтажная жилая застройка (высотная застройка)" (код 2.6), а также иными требованиями к размещению объектов жилой застройки в соответствии с действующим законодательством.

Возможность обеспечения объектами обслуживания жилой застройки подтверждается наличием одного из следующих документов:

утвержденной документации по планировке территории, в составе которой предусмотрено

размещение объектов обслуживания жилой застройки с кодами 3.4.1 и 3.5.1 при условии, что данные объекты включены в Адресную инвестиционную программу либо создание указанных объектов подтверждается документом, из которого следуют обязательства физических или юридических лиц по созданию таких объектов;

утвержденной Адресной инвестиционной программы, предусматривающей размещение объектов обслуживания, жилой застройки с кодами 3.4.1 и 3.5.1;

документа, подтверждающего обязательства физического или юридического лица по созданию объектов обслуживания жилой застройки с кодами 3.4.1 и 3.5.1;

Выдача разрешения на строительство объектов капитального строительства в сфере жилищного строительства осуществляется при наличии решения о согласовании архитектурно-градостроительного облика объекта, предоставленного в порядке, установленном законом Санкт-Петербурга.

Выдача разрешения на строительство объектов капитального строительства в сфере строительства объектов капитального строительства нежилого назначения осуществляется при наличии решения о согласовании архитектурно-градостроительного облика объекта, предоставленного в порядке, установленном законом Санкт-Петербурга.

В случае если земельный участок и объект капитального строительства расположены в границах зон с особыми условиями использования территорий и иных зон, установленных в соответствии с законодательством Российской Федерации, правовой режим использования и застройки указанного земельного участка определяется градостроительными регламентами и совокупностью ограничений, установленных в соответствии с законодательством Российской Федерации.

Если установленные в порядке, предусмотренном действующим законодательством, ограничения относятся к одному и тому же параметру (требованию), применению подлежат более строгие ограничения.

Земельные участки или объекты капитального строительства, виды разрешенного использования, предельные (минимальные и (или) максимальные) размеры и предельные параметры которых не соответствуют градостроительному регламенту, могут использоваться без установления срока приведения их в соответствие с градостроительным регламентом, за исключением случаев, если использование таких земельных участков и объектов капитального строительства опасно для жизни или здоровья человека, для окружающей среды, объектов культурного наследия.

Реконструкция указанных в предыдущем абзаце объектов капитального строительства может осуществляться только путем приведения таких объектов в соответствие с градостроительным регламентом или путем уменьшения их несоответствия предельным параметрам разрешенного строительства, реконструкции. Изменение видов разрешенного использования указанных земельных участков и объектов капитального строительства может осуществляться путем приведения их в соответствие с видами разрешенного использования земельных участков и объектов капитального строительства, установленными градостроительным регламентом.

Проекты планировки территории, проекты планировки с проектами межевания территории, утвержденные до вступления в силу Правил (изменений в Правила) применяются без приведения в соответствие с Правилами (изменениями в Правила), если иное не установлено законом Санкт-Петербурга.

При противоречии с Правилами проектов планировки территории, проектов планировки с проектами межевания территории, утвержденных до вступления в силу Правил (изменений в Правила) применительно к территориям, в отношении которых до 01.03.2015 заключен договор аренды для комплексного освоения территории в целях жилищного строительства, в течение срока действия указанного договора применяются проекты планировки территории, проекты планировки с проектами межевания территории без приведения в соответствие с Правилами (изменениями в Правила), если иное не установлено законом Санкт-Петербурга.

При противоречии с Правилами проектов планировки территории, проектов планировки с проектами межевания территории, утвержденных до вступления в силу Правил (изменений в Правила) применительно к территориям, в отношении которых заключены договоры о

развитии застроенных территорий в течение¹⁴⁶ срока действия указанных договоров применяются проекты планировки территории, проекты планировки с проектами межевания территории без приведения в соответствие с Правилами (изменениями в Правила), если иное не установлено законом Санкт-Петербурга.

Утвержденные до вступления в силу Правил (изменений в Правила) проекты планировки территории, а равно проекты планировки с проектами межевания территории в границах территорий, в которых предусматривается осуществление комплексного развития территории в соответствии с приложением №6 к Правилам, признаются недействующими, за исключением случаев, предусмотренных в следующем абзаце, и не учитываются при подготовке документации по планировке территории в целях комплексного развития территории, осуществляемого в соответствии с Градостроительным кодексом Российской Федерации.

Разрешения на строительство, выданные до вступления в силу Правил (изменений в Правила), действуют в период срока, указанного в разрешениях на строительство, а также в случае продления сроков их действия или переоформления переуступки прав на строительство иным лицам в соответствии с действующим законодательством вплоть до их изменения, истечения сроков их действия или наступления иных обстоятельств, прекращающих их действие.

Со дня утверждения документации по планировке территории в целях комплексного развития территории ранее утвержденная документация по планировке территории признается утратившей силу.

Разрешения на условно разрешенный вид использования и разрешения на отклонение от предельных параметров, выданные до вступления в силу Правил (изменений в Правила), действуют пять лет и не подлежат продлению за исключением случаев, когда разрешения на условно разрешенный вид использования, разрешения на отклонение от предельных параметров учтены в параметрах застройки территории в составе утвержденных и действующих проектов планировки территории, а равно проектов планировки с проектами межевания территории, если в соответствии с разрешением на условно разрешенный вид использования был утвержден акт о выборе земельного участка до 01.03.2015 в пределах срока его действия, а также случаев, когда указанные разрешения учтены в период срока их действия при выдаче разрешения на строительство. В случае если указанные разрешения учтены в период срока их действия при выдаче разрешения на строительство, такие разрешения действуют в пределах срока действия разрешения на строительство.

Соблюдение требований градостроительного регламента в части обеспечения жилых домов, размещаемых на земельных участках с видами разрешенного использования «малоэтажная многоквартирная жилая застройка» (код 2.1.1), «среднеэтажная жилая застройка» (код 2.5), «многоэтажная жилая застройка (высотная застройка)» (код 2.6), а также гостиниц, в которых более 10% номеров/апартаментов имеют зоны, предназначенные для приготовления пищи, соответствующие СП 54.13330.2016 «СНиП 31-01-2003 Здания жилые многоквартирные», объектами обслуживания жилой застройки с кодами 3.4.1 (поликлиники) и 3.5.1 (детские сады, школы), определяется Градостроительной комиссией Санкт-Петербурга в соответствии с постановлением Правительства Санкт-Петербурга от 24.05.2021 №314.

2.1. Реквизиты акта органа государственной власти субъекта Российской Федерации, органа местного самоуправления, содержащего градостроительный регламент либо реквизиты акта федерального органа государственной власти, органа государственной власти субъекта Российской Федерации, органа местного самоуправления, иной организации, определяющего в соответствии с федеральными законами порядок использования земельного участка, на который действие градостроительного регламента не распространяется или для которого градостроительный регламент не устанавливается

Постановление Правительства Санкт-Петербурга от 21.06.2016 №524 «О правилах землепользования и застройки Санкт-Петербурга» (везде и далее - Правила).

2.2. Информация о видах разрешенного использования земельного участка

Код	Вид использования ¹⁴⁷
ОСНОВНЫЕ ВИДЫ РАЗРЕШЕННОГО ИСПОЛЬЗОВАНИЯ ЗЕМЕЛЬНОГО УЧАСТКА	
3.5.1	Дошкольное, начальное и среднее общее образование

В соответствии с постановлениями Правительства Санкт-Петербурга от 13.07.2011 № 1022 "Об утверждении проекта планировки территории, ограниченной границей Курортного района, проектируемым проездом № 1, продолжением Школьной ул., местным проездом, Ленинградской ул., Краснофлотской ул., в пос. Песочном Курортного района", от 13.07.2011 № 1023 "Об утверждении проекта межевания территории, ограниченной границей Курортного района, проектируемым проездом № 1, продолжением Школьной ул., местным проездом, Ленинградской ул., Краснофлотской ул., в пос. Песочном Курортного района" функциональное назначение объекта капитального строительства - объект начального и среднего общего образования.

ВСПОМОГАТЕЛЬНЫЕ ВИДЫ РАЗРЕШЕННОГО ИСПОЛЬЗОВАНИЯ ЗЕМЕЛЬНОГО УЧАСТКА:

1. Дополнительно по отношению к основным видам разрешенного использования и условно разрешенным видам использования земельных участков и объектов капитального строительства и только совместно с ними могут применяться вспомогательные виды разрешенного использования, в случае, если объекты, относящиеся к вспомогательным видам разрешенного использования, связаны, в том числе технологически, с объектами, относящимися к основным и(или) условно разрешенным видам использования, и обеспечивают использование объектов, относящихся к основным и(или) условно разрешенным видам использования.

Вспомогательные виды разрешенного использования выбираются при соблюдении строительных, экологических, санитарно-гигиенических, противопожарных и иных правил, нормативов из числа:

основных видов разрешенного использования, установленных градостроительным регламентом соответствующей территориальной зоны, в случае, если площадь помещений зданий, строений и сооружений, занимаемых объектами вспомогательных видов разрешенного использования, не превышает 700 кв. м;

условно разрешенных видов использования, установленных градостроительным регламентом соответствующей территориальной зоны (за исключением видов разрешенного использования, предусмотренных кодами 2.1, 2.1.1, 2.2, 2.3, 2.5, 2.6), при соблюдении одного из следующих условий:

1.1. Суммарная доля площади помещений зданий, строений и сооружений, занимаемых объектами вспомогательных видов разрешенного использования, расположенных на одном земельном участке, не должна превышать 30% общей площади помещений зданий, строений и сооружений на данном земельном участке, включая подземную часть, за исключением случаев, предусмотренных в пункте 2 настоящего раздела.

1.2. Часть площади земельного участка, занимаемая отдельно стоящими объектами вспомогательных видов разрешенного использования, с относящимся к ним озеленением, местами для стоянки (размещения) индивидуального автотранспорта, иными параметрами разрешенного строительства, необходимыми в соответствии с действующим законодательством элементами инженерного обеспечения и благоустройства, не должна превышать 15% общей площади соответствующего земельного участка, за исключением случаев, предусмотренных в пункте 2 настоящего раздела.

Для видов объектов, относящихся к видам разрешенного использования "обеспечение спортивно-зрелищных мероприятий" (код 5.1.1), "обеспечение занятий спортом в помещениях" (код 5.1.2), "площадки для занятий спортом" (код 5.1.3), "оборудованные площадки для занятий спортом" (код 5.1.4), "водный спорт" (код 5.1.5), "авиационный спорт" (код 5.1.6), "спортивные базы" (код 5.1.7), указанный показатель не должен превышать 10% от общей площади земельного участка.

2. В границах территориальных зон ¹⁴⁸Т1Ж1, Т1Ж2-1, Т1Ж2-2 для видов разрешенного использования "для индивидуального жилищного строительства" (код 2.1) и "ведение садоводства" (код 13.2) вспомогательные виды разрешенного использования из числа условно разрешенных видов использования, установленных градостроительными регламентами указанных территориальных зон, могут применяться при соблюдении следующих условий:

2.1. Суммарная доля площади помещений зданий, строений и сооружений, занимаемых объектами вспомогательных видов разрешенного использования, расположенных на одном земельном участке, не должна превышать 40% общей площади помещений зданий, строений и сооружений на данном земельном участке, включая подземную часть.

2.2. Часть площади земельного участка, занимаемая объектами вспомогательных видов разрешенного использования, не должна превышать 35% общей площади соответствующего земельного участка, а также относящимся к ним озеленением, местами для стоянки (размещения) индивидуального автотранспорта, иными необходимыми в соответствии с действующим законодательством элементами инженерно-технического обеспечения и благоустройства.

3. Соблюдение условий, предусмотренных в пунктах 1 и 2 настоящего раздела, в случае размещения объектов основных и(или) условно разрешенных видов использования одновременно с вспомогательными видами разрешенного использования должно быть подтверждено в составе проектной документации.

Соблюдение условий, предусмотренных в пунктах 1 и 2 настоящего раздела, в иных случаях обеспечивается лицом, осуществляющим строительство.

4. Расчет озеленения земельного участка в целях размещения объектов вспомогательных видов разрешенного использования осуществляется в соответствии с пунктом 1.9.7 раздела 1 Приложения №7 к Правилам.

2.3. Предельные (минимальные и (или) максимальные) размеры земельного участка и предельные параметры разрешенного строительства, реконструкции объекта капитального строительства, установленные градостроительным регламентом для территориальной зоны, в которой расположен земельный участок:

Предельные (минимальные и (или) максимальные) размеры земельных участков, в том числе их площадь			Минимальные отступы от границ земельного участка в целях определения мест допустимого размещения зданий, строений, сооружений, за пределами которых запрещено строительство зданий, строений, сооружений	Предельное количество этажей и (или) предельная высота зданий, строений, сооружений	Максимальный процент застройки в границах земельного участка, определяемый как отношение суммарной площади земельного участка, которая может быть застроена, ко всей площади земельного участка	Требования к архитектурным решениям объектов капитального строительства, расположенным в границах территории исторического поселения федерального или регионального значения	Иные показатели
1	2	3	4	5	6	7	8
Длина, м	Ширина, м	Площадь, м ² или га					
Без ограничений, см. п. 13 настоящего подраздела	Без ограничений, см. п. 13 настоящего подраздела	См. п. 1, 13 настоящего подраздела	См. п. 3 настоящего подраздела	См. п. 5-6 настоящего подраздела	Без ограничений, см. п. 13 настоящего подраздела	-	См. п. 2, 4, 7-12 настоящего подраздела

1. Минимальная площадь земельных участков устанавливается в соответствии с пунктом 1.4.2 раздела 1 Приложения №7 к Правилам:

Предельный размер земельного участка не может быть менее площади, занимаемой существующим или размещаемым в его границах объектом капитального строительства и обеспечивающей соблюдение установленных Правилами предельных параметров разрешенного строительства, реконструкции объектов капитального строительства, в том числе минимальной доли озеленения земельных участков, минимального количества мест для стоянки (размещения) индивидуального автотранспорта в границах земельного участка, а также соблюдение строительных, экологических, санитарно-гигиенических, противопожарных и иных правил, нормативов.

2. Максимальное значение коэффициента использования территории устанавливается в соответствии с пунктами 1.5.1 - 1.5.7 раздела 1 Приложения №7 к Правилам.

3. Минимальные отступы зданий, строений, сооружений от границ земельного участка устанавливаются в соответствии с пунктами 1.6.1 - 1.6.6 раздела 1 Приложения №7 к Правилам:

3.1. Минимальные отступы стен зданий, строений и сооружений без окон и иных светопрозрачных конструкций, обеспечивающих соблюдение санитарных требований, дверных и иных проемов от границ земельных участков - 0 м.

3.2. Минимальные отступы стен зданий, строений и сооружений с окнами, иными светопрозрачными конструкциями, обеспечивающими соблюдение санитарных требований, дверными и иными проемами от границ земельных участков определяются следующим образом:

по границам смежных земельных участков или по границам территорий, на которых земельные участки не образованы, не менее 10 м;

в случае если земельный участок является смежным с территориями (земельными участками), расположенными в границах территориальных зон, градостроительными регламентами которых не установлены виды разрешенного использования, предусматривающие размещение объектов капитального строительства, минимальный отступ от границ такого земельного участка не менее 3 м.

3.3. Минимальные отступы от границ земельных участков стен зданий, строений и сооружений по границам земельных участков, совпадающих с улицами и (или) красными линиями указанных улиц, устанавливаются:

для жилых домов с квартирами на первом этаже, выходящими на магистральные улицы, - 6 м.

для жилых домов с квартирами на первом этаже, выходящими на прочие улицы, - 3 м.

для прочих зданий - 0 м.

3.4. Минимальные отступы от границ земельных участков стен зданий, строений и сооружений, совпадающих с внутриквартальными проездами и (или) красными линиями указанных проездов, определяются по следующей формуле:

$L \text{ отступа} = 10 - L \text{ проезда} / 2$,

где:

L проезда - ширина проезда и (или) ширина проезда в красных линиях в метрах,

L отступа - величина отступа от внутриквартального проезда и (или) внутриквартального проезда в красных линиях в метрах.

В случае если в результате расчета величина отступа составляет 0 метров или имеет отрицательное значение, размещение зданий, строений, сооружений допускается с отступом от границ земельного участка - 0 м.

Для целей применения настоящего пункта ширина проезда определяется на основании топографической карты-схемы со сроком выполнения не позднее трех лет на дату расчета, содержащейся в проектной документации, либо на основании красных линий, утвержденных в установленном порядке.

Требования пунктов 3.1. - 3.4. настоящего раздела не применяются в случае реконструкции зданий, строений и сооружений без изменения местоположения объекта капитального строительства в границах земельного участка (в границах существующего фундамента) при условии соблюдения иных предельных параметров разрешенного строительства, реконструкции объектов капитального строительства, установленных Правилами.

4. Максимальные выступы за красную линию (за исключением красных линий внутриквартальных проездов) частей зданий, строений и сооружений допускаются в отношении балконов, эркеров, козырьков и выше 3,5 м от поверхности земли. При этом суммарная ширина всех эркеров в каждом этаже не должна превышать 30% ширины фасада здания, выходящего на красную линию, в этом этаже.

5. Максимальное количество этажей надземной части зданий, строений, сооружений на земельном участке не устанавливается.

6. Максимальная высота зданий, строений, сооружений на земельном участке устанавливается в соответствии с пунктами 1.8.1 - 1.8.7 раздела 1 Приложения №7 к Правилам.

При определении максимальной высоты зданий, строений и сооружений не учитываются антенны, молниеотводы и другие инженерные устройства, не оказывающие влияния на безопасность здания, строения, сооружения и не перечисленные во втором, четвертом и пятом абзацах пункта 1.8.6.1 раздела 1 Приложения №7 к Правилам, а также во втором, третьем и восьмом абзацах пункта 1.8.6.2 раздела 1 Приложения №7 к Правилам в составе инженерного оборудования.

Максимальная высота промышленных¹⁵¹ дымовых труб, дымовых труб котельных, за исключением инженерного оборудования, предусмотренного в пунктах 1.8.6.1 и 1.8.6.2 раздела 1 Приложения №7 к Правилам, вытяжных башен, градирен с несущими стволами из кирпича, железобетона, металла и композиционных материалов, обеспечивающих эффективное рассеивание дымовых газов различной температуры, влажности и агрессивности до допустимых действующими гигиеническими нормами пределов концентрации на уровне земли в соответствии с требованиями экологии, необходимым разряжением на уровне ввода газохода и (или) требованиями безопасности полетов воздушного транспорта, в градостроительных регламентах не устанавливается.

Для целей применения настоящего пункта под промышленными дымовыми трубами, вытяжными башнями, градирнями понимаются высотные сооружения промышленных предприятий, предусмотренные СП 43.13330.2012 «СНиП 2.09.03-85 «Сооружения промышленных предприятий».

Максимальная высота зданий, строений и сооружений - 33/36 м:

33 - максимальная высота зданий, строений и сооружений, расположенных по фронту застройки и в глубине квартала, в метрах по вертикали относительно дневной поверхности земли до наивысшей отметки конструктивного элемента здания, строения, сооружения (парапета плоской кровли, карниза, конька или фронтона скатной крыши, купола, башни, шпиля), включая инженерное оборудование, выполненное в капитальных конструкциях (вентиляционные шахты (камеры), дымовые трубы, машинные помещения лифтов, крышные котельные), а также выходы на кровлю;

36 - максимальная высота зданий, строений и сооружений, расположенных по фронту застройки и в глубине квартала, в метрах по вертикали относительно дневной поверхности земли до наивысшей отметки конструктивного элемента здания, строения, сооружения для размещения инженерного оборудования, выполненного в капитальных конструкциях (вентиляционные шахты (камеры), дымовые трубы, машинные помещения лифтов, крышные котельные), а также выходов на кровлю.

Применение высоты (36 м) допускается исключительно для размещения объектов, указанных в предыдущем абзаце при одновременном соблюдении следующих условий:

суммарная доля площади занимаемой объектами, указанными в абзаце третьем настоящего пункта, составляет не более 25% от площади кровли (крыши) здания, строения, сооружения;

высота указанных объектов определяется от высоты 33 м.

Отклонение от высоты 33/36 м не допускается.

7. Максимальная общая площадь объектов капитального строительства нежилого назначения на земельных участках не устанавливается. Общая площадь объектов капитального строительства нежилого назначения, относящихся к условно разрешенным видам использования, устанавливается в разрешении на условно разрешенный вид использования, выдаваемом в порядке, установленном действующим законодательством.

8. Максимальный класс опасности (в соответствии с санитарно-эпидемиологическими правилами) объектов капитального строительства, размещаемых на земельном участке, - V.

9. Минимальная площадь озеленения земельного участка устанавливается в соответствии с пунктами 1.9.1 - 1.9.10 раздела 1 Приложения №7 к Правилам.

10. Минимальное количество мест для стоянки (размещения) индивидуального автотранспорта на земельных участках устанавливается в соответствии с пунктами 1.10.1 - 1.10.9 раздела 1 Приложения №7 к Правилам.

11. Минимальное количество мест на погрузочно-разгрузочных площадках на земельном участке устанавливается в соответствии с пунктами 1.11.1 - 1.11.3 раздела 1 Приложения №7 к

12. Минимальное количество мест для хранения велосипедного транспорта на земельном участке устанавливается в соответствии с пунктами 1.13.1 - 1.13.5 раздела 1 Приложения №7 к Правилам.

13. Максимальный размер земельных участков, в том числе их площадь, и максимальный процент застройки в границах земельного участка не подлежит установлению.

В соответствии с постановлениями Правительства Санкт-Петербурга от 13.07.2011 № 1022 "Об утверждении проекта планировки территории, ограниченной границей Курортного района, проектируемым проездом № 1, продолжением Школьной ул., местным проездом, Ленинградской ул., Краснофлотской ул., в пос. Песочном Курортного района", от 13.07.2011 № 1023 "Об утверждении проекта межевания территории, ограниченной границей Курортного района, проектируемым проездом № 1, продолжением Школьной ул., местным проездом, Ленинградской ул., Краснофлотской ул., в пос. Песочном Курортного района" параметры застройки и характеристика планируемого развития территории:

- номер квартала - 42;
- номер земельного участка - 609 (формируемый земельный участок, планируемый для предоставления физическим и юридическим лицам для строительства, расположенный в границах зоны планируемого размещения объектов капитального строительства);
- функциональное назначение объекта капитального строительства - объект начального и среднего общего образования.

Предполагается размещение объект начального и среднего общего образования - 550 мест.

2.4. Требования к назначению, параметрам и размещению объекта капитального строительства на земельном участке, на который действие градостроительного регламента не распространяется или для которого градостроительный регламент не устанавливается (за исключением случая, предусмотренного пунктом 7.1 части 3 статьи 57.3 Градостроительного кодекса Российской Федерации):

Причины отнесения земельного участка к виду земельного участка, на который действие градостроительного регламента не распространяется или для которого градостроительный регламент не устанавливается	Реквизиты акта, регулирующего использование земельного участка	Требования к использованию земельного участка	Требования к параметрам объекта капитального строительства			Требования к размещению объектов капитального строительства	
			Предельное количество этажей и (или) предельная высота зданий, строений, сооружений	Максимальный процент застройки в границах земельного участка, определяемый как отношение суммарной площади земельного участка, которая может быть застроена, ко всей площади земельного участка	Иные требования к параметрам объекта капитального строительства	Минимальные отступы от границ земельного участка в целях определения мест допустимого размещения зданий, строений, сооружений, за пределами которых запрещено строительство зданий, строений, сооружений	Иные требования к размещению объектов капитального строительства
1	2	3	4	5	6	7	8
-	-	-	-	-	-	-	-

2.5. Предельные параметры разрешенного строительства, реконструкции объекта капитального строительства, установленные положением об особо охраняемых природных территориях, в случае выдачи градостроительного плана земельного участка в отношении земельного участка, расположенного в границах особо охраняемой природной территории:

Причины отнесения земельного участка к виду земельного участка для которого градостроительный регламент не устанавливается	Реквизиты Положения об особо охраняемой природной территории	Реквизиты утвержденной документации по планировке территории	Зонирование особо охраняемой природной территории (да/нет)								
			Функциональная зона	Виды разрешенного использования земельного участка		Требования к параметрам объекта капитального строительства			Требования к размещению объектов капитального строительства		
				Основные виды разрешенного использования	Вспомогательные виды разрешенного использования	Предельное количество этажей и (или) предельная высота зданий, строений, сооружений	Максимальный процент застройки в границах земельного участка, определяемый как отношение суммарной площади земельного участка, которая может быть застроена, ко всей площади земельного участка	Иные требования к параметрам объекта капитального строительства	Минимальные отступы от границ земельного участка в целях определения мест допустимого размещения зданий, строений, сооружений, за пределами которых запрещено строительство зданий, сооружений	Иные требования к размещению объектов капитального строительства	
1	2	3	4	5	6	7	8	9	10	11	
-	-	-	-	-	-	-	-	-	-	-	-

3. Информация о расположенных в границах земельного участка объектах капитального строительства и объектах культурного наследия

3.1. Объекты капитального строительства

Не имеется

3.2. Объекты, включенные в единый государственный реестр объектов культурного наследия (памятников истории и культуры) народов Российской Федерации

Не имеется

4. Информация о расчетных показателях минимально допустимого уровня обеспеченности территории объектами коммунальной, транспортной, социальной инфраструктур и расчетных показателях максимально допустимого уровня территориальной доступности указанных объектов для населения в случае, если земельный участок расположен в границах территории, в отношении которой предусматривается осуществление деятельности по комплексному развитию территории:

Не заполняется

5. Информация об ограничениях использования земельного участка, в том числе если земельный участок полностью или частично расположен в границах зон с особыми условиями использования территорий

1. Зона регулирования застройки и хозяйственной деятельности (78:38:2136901:43/1):

1.1 Земельный участок полностью расположен в границах зоны.

2. Зона ограничения строительства по высоте аэродрома Левашово:

2.1 Земельный участок полностью расположен в границах зоны с особыми условиями использования территории.

2.2 Ограничения использования земельных участков и объектов капитального строительства в области использования воздушного пространства устанавливаются в целях обеспечения безопасности полетов воздушных судов Санкт-Петербургского авиационного узла в соответствии с Воздушным кодексом Российской Федерации и принимаемыми в соответствии с ним нормативными правовыми актами Российской Федерации. Ограничения использования земельных участков и объектов капитального строительства в области использования воздушного пространства до установления приаэродромных территорий в порядке, предусмотренном Воздушным кодексом Российской Федерации, действуют в границах полос воздушных подходов, границах зон ограничения строительства по высоте и границах расчетной зоны максимального равного уровня шума, сведения о которых размещены на официальных сайтах уполномоченных органов в информационно - телекоммуникационной сети «Интернет» в соответствии с федеральным законом. До установления приаэродромных территорий в порядке, предусмотренном Воздушным кодексом Российской Федерации, архитектурно - строительное проектирование, строительство, реконструкция объектов капитального строительства, размещение радиотехнических и иных объектов, которые могут угрожать безопасности полетов воздушных судов, оказывать негативное воздействие на здоровье человека и окружающую среду, создавать помехи в работе радиотехнического оборудования, установленного на аэродроме, объектов радиолокации и радионавигации, предназначенных для обеспечения полетов воздушных судов, в границах полос воздушных подходов на аэродромах, санитарно - защитных зон аэродромов должно осуществляться при условии согласования размещения этих объектов в порядке, установленном федеральным законом. Размещение линий связи и линий электропередачи, сооружений различного назначения вне района аэродрома(вертодрома), если их истинная высота превышает 50 метров, согласовываются с территориальным органом Федерального агентства воздушного транспорта.

3. Зона максимального равного уровня звука 65дБА аэродрома Левашово:

3.1 Земельный участок полностью расположен в границах зоны с особыми условиями использования территории.

3.2 ограничения использования земельных участков и объектов капитального строительства в области использования воздушного пространства устанавливаются в целях обеспечения безопасности полетов воздушных судов Санкт-Петербургского авиационного узла в соответствии с Воздушным кодексом Российской Федерации и принимаемыми в соответствии с ним нормативными правовыми актами Российской Федерации. Ограничения использования земельных участков и объектов капитального строительства в области использования воздушного пространства до установления приаэродромных территорий в порядке, предусмотренном Воздушным кодексом Российской Федерации, действуют в границах полос воздушных подходов, границах зон ограничения строительства по высоте и границах расчетной зоны максимального равного уровня шума, сведения о которых размещены на официальных сайтах уполномоченных органов в информационно - телекоммуникационной сети «Интернет» в соответствии с федеральным законом. До установления приаэродромных территорий в порядке, предусмотренном Воздушным кодексом Российской Федерации, архитектурно - строительное проектирование, строительство, реконструкция объектов капитального строительства, размещение радиотехнических и иных объектов, которые могут угрожать безопасности полетов воздушных судов, оказывать негативное воздействие на здоровье человека и окружающую среду, создавать помехи в работе радиотехнического оборудования, установленного на аэродроме, объектов радиолокации и радионавигации, предназначенных для обеспечения полетов воздушных судов, в границах полос воздушных подходов на аэродромах, санитарно - защитных зон аэродромов должно осуществляться при условии согласования размещения этих объектов в порядке, установленном федеральным законом. Размещение линий связи и линий электропередачи, сооружений различного назначения вне района аэродрома(вертодрома), если их истинная высота превышает 50 метров, согласовываются с территориальным органом Федерального агентства воздушного транспорта.

6. Информация о границах зон с особыми условиями использования территорий, если земельный участок полностью или частично расположен в границах таких зон:

Наименование зоны с особыми условиями использования территории с указанием объекта, в отношении которого установлена такая зона	Перечень координат характерных точек в системе координат, используемой для ведения Единого государственного реестра недвижимости		
	Обозначение (номер) характерной точки	X	Y
Зона регулирования застройки и хозяйственной деятельности (78:38:2136901:43/1)	1-42	см. таблицу координат	см. таблицу координат
Зона ограничения строительства по высоте аэродрома Левашово	-	-	-
Зона максимального равного уровня звука 65дБА аэродрома Левашово	-	-	-

7. Информация о границах публичных сервитутов

Информация отсутствует

8. Номер и (или) наименование элемента планировочной структуры, в границах которого расположен земельный участок

В соответствии с постановлением Правительства Санкт-Петербурга от 13.07.2011 № 1022 "Об утверждении проекта планировки территории, ограниченной границей Курортного района, проектируемым проездом № 1, продолжением Школьной ул., местным проездом,

Ленинградской ул., Краснофлотской ул., 157^{пос.} пос. Песочном Курортного района" земельный участок расположен в квартале 42.

9. Информация о возможности подключения (технологического присоединения) объектов капитального строительства к сетям инженерно-технического обеспечения (за исключением сетей электроснабжения), определяемая с учетом программ комплексного развития систем коммунальной инфраструктуры поселения, муниципального округа, городского округа (при их наличии), в состав которой входят сведения о максимальной нагрузке в возможных точках подключения (технологического присоединения) к таким сетям, а также сведения об организации, представившей данную информацию

ГУП "Водоканал Санкт-Петербурга", информация о возможности подключения (технологического присоединения) планируемого к строительству или реконструкции объекта капитального строительства к сетям водоснабжения, водоотведения от 26.10.2019 № ИСХ-066571/48:

- Водоснабжение: подача воды питьевого качества из системы коммунального водоснабжения (максимальная подключаемая нагрузка) общим расходом 7,425 куб.м/час (178,19 куб.м/сут);
- Водоотведение: сброс бытовых сточных вод (максимальная подключаемая нагрузка) расходом 5,488 куб.м/час (131,70 куб.м/сут).

10. Реквизиты нормативных правовых актов субъекта Российской Федерации, муниципальных правовых актов, устанавливающих требования к благоустройству территории

Закон Санкт-Петербурга «О благоустройстве в Санкт-Петербурге» от 25.12.2015 №891-180.

11. Информация о красных линиях:

Обозначение (номер) характерной точки	Перечень координат характерных точек в системе координат, используемой для ведения Единого государственного реестра недвижимости	
	X	Y
1	114363.58	105702.05
2	114253.33	105659.03
3	114252.78	105658.5
4	114252.77	105657.74
5	114295.64	105548.66
6	114296.15	105548.11
7	114296.91	105548.09
8	114317.68	105555.73
9	114347.57	105564.94
10	114351.38	105564.58
11	114353.82	105561.64
12	114361.15	105537.85
13	114411.41	105549.77
14	114402.95	105590.37
15	114391.82	105630.32
16	114388.92	105637.67
17	114381.41	105652.54
18	114377.59	105667.3
19	114364.76	105698.98

Материалы и результаты инженерных изысканий на дату выдачи ГПЗУ отсутствуют (или содержат сведения, отнесенные федеральными законами к категории ограниченного доступа).

Сведения о характерных точках границы земельного участка.

Обозначение (номер) характерной точки	Перечень координат характерных точек в системе координат, используемой для ведения Единого государственного реестра недвижимости	
	X	Y
1	114363.58	105702.05
2	114253.33	105659.03
3	114253	105658.82
4	114252.78	105658.5
5	114252.69	105658.12
6	114252.77	105657.74
7	114295.64	105548.66
8	114295.84	105548.33
9	114296.15	105548.11
10	114296.53	105548.02
11	114296.91	105548.09
12	114317.68	105555.73
13	114347.57	105564.94
14	114348.42	105565.12
15	114349.29	105565.15
16	114350.15	105565.03
17	114350.98	105564.76
18	114351.75	105564.36
19	114352.44	105563.82
20	114353.02	105563.18
21	114353.49	105562.44
22	114353.82	105561.64
23	114361.15	105537.85
24	114371.12	105540.52
25	114381.14	105543.05
26	114391.2	105545.44
27	114401.29	105547.68
28	114411.41	105549.77
29	114409.76	105558.83
30	114407.98	105567.88
31	114406.06	105576.89
32	114404.02	105585.88
33	114401.84	105594.84
34	114399.53	105603.76
35	114397.09	105612.65
36	114394.52	105621.5
37	114391.82	105630.32
38	114388.92	105637.67
39	114385.27	105647.59
40	114381.5	105657.47
41	114377.59	105667.3
42	114364.76	105698.98

Сведения о характерных точках границы части (частей) земельного участка
Учетный номер части: 78:38:2136901:43/1

1	114363.58	105702.05
2	114253.33	105659.03
3	114253	105658.82
4	114252.78	105658.5
5	114252.69	105658.12
6	114252.77	105657.74
7	114295.64	105548.66
8	114295.84	105548.33
9	114296.15	105548.11
10	114296.53	105548.02
11	114296.91	105548.09
12	114317.68	105555.73
13	114347.57	105564.94
14	114348.42	105565.12
15	114349.29	105565.15
16	114350.15	105565.03
17	114350.98	105564.76
18	114351.75	105564.36
19	114352.44	105563.82
20	114353.02	105563.18
21	114353.49	105562.44
22	114353.82	105561.64
23	114361.15	105537.85
24	114371.12	105540.52
25	114381.14	105543.05
26	114391.2	105545.44
27	114401.29	105547.68
28	114411.41	105549.77
29	114409.76	105558.83
30	114407.98	105567.88
31	114406.06	105576.89
32	114404.02	105585.88
33	114401.84	105594.84
34	114399.53	105603.76
35	114397.09	105612.65
36	114394.52	105621.5
37	114391.82	105630.32
38	114388.92	105637.67
39	114385.27	105647.59
40	114381.5	105657.47
41	114377.59	105667.3
42	114364.76	105698.98

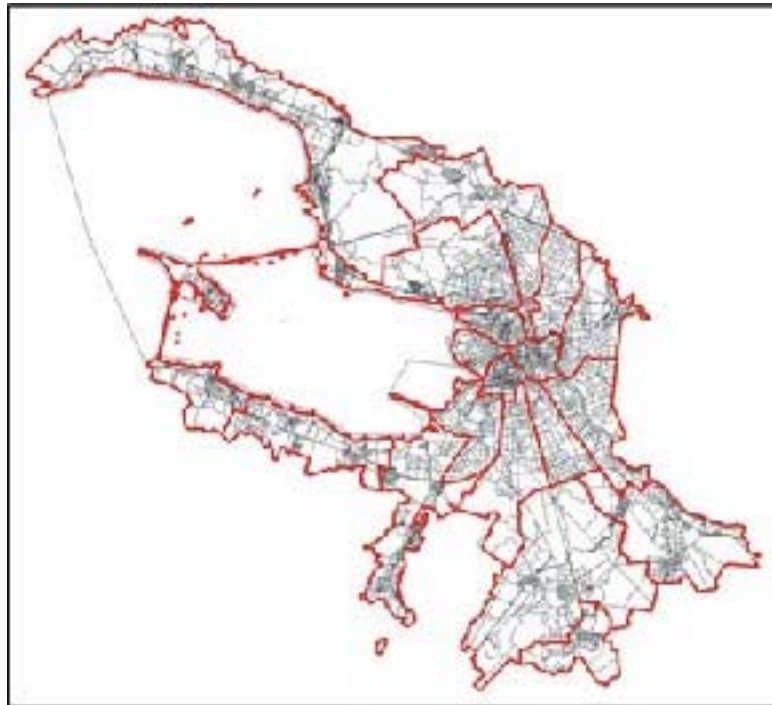
160
РФ-78-1-85-000-2022-0352

ГРАДОСТРОИТЕЛЬНЫЙ ПЛАН ЗЕМЕЛЬНОГО УЧАСТКА

№01-24-3-359/22 от 08.02.2022

по адресу:

**Санкт-Петербург,
поселок Песочный, участок 609, (территория, ограниченная границей Курортного района
Санкт-Петербурга, проектируемым проездом № 1, продолжением Школьной ул., местным
проездом, Ленинградской ул., Краснофлотской улицей)
78:38:2136901:43**



Санкт-Петербург

2022

ДОКУМЕНТ ПОДПИСАН
ЭЛЕКТРОННОЙ ПОДПИСЬЮ

Сертификат 19EADA00FCACB7B241A2E651809F1ED4
Владелец Соколов Павел Сергеевич
Действителен с 31.03.2021 по 31.03.2022

ГРАДОСТРОИТЕЛЬНЫЙ ПЛАН¹⁶¹ ЗЕМЕЛЬНОГО УЧАСТКА

№ РФ-78-1-85-000-2022-0352

Градостроительный план земельного участка подготовлен на основании заявления

Комитета имущественных отношений Санкт-Петербурга (регистрационный номер 01-47-3184/22 от 26.01.2022)

(реквизиты заявления правообладателя земельного участка, иного лица в случае, предусмотренном частью 1.1 статьи 57.3 Градостроительного кодекса Российской Федерации, с указанием ф.и.о. заявителя - физического лица, либо реквизиты заявления и наименование заявителя - юридического лица о выдаче градостроительного плана земельного участка)

Местонахождение земельного участка:

Санкт-Петербург,

Курортный район, поселок Песочный

Описание границ земельного участка (образуемого земельного участка):

См. Таблицу «Сведения о характерных точках границы земельного участка».

Кадастровый номер земельного участка (при наличии) или в случае, предусмотренном частью 1.1 статьи 57.3 Градостроительного кодекса Российской Федерации, условный номер образуемого земельного участка на основании утвержденных проекта межевания территории и (или) схемы расположения земельного участка или земельных участков на кадастровом плане территории:

78:38:2136901:43

Площадь земельного участка:

16187 (+/- 45) кв. м

Информация о расположенных в границах земельного участка объектах капитального строительства

Объекты капитального строительства отсутствуют.

Информация о границах зоны планируемого размещения объекта капитального строительства в соответствии с утвержденным проектом планировки территории (при наличии)

Обозначение (номер) характерной точки	Перечень координат характерных точек в системе координат, используемой для ведения Единого государственного реестра недвижимости	
	X	Y
-	-	-

Реквизиты проекта планировки территории и (или) проекта межевания территории в случае, если земельный участок расположен в границах территории, в отношении которой утверждены проект планировки территории и (или) проект межевания территории

Постановление Правительства Санкт-Петербурга от 13.07.2011 № 1022 "Об утверждении проекта планировки территории, ограниченной границей Курортного района, проектируемым проездом № 1, продолжением Школьной ул., местным проездом, Ленинградской ул., Краснофлотской ул., в пос. Песочном Курортного района";

Постановление Правительства Санкт-Петербурга от 13.07.2011 № 1023 "Об утверждении проекта межевания территории, ограниченной границей Курортного района, проектируемым проездом № 1, продолжением Школьной ул., местным проездом, Ленинградской ул., Краснофлотской ул., в пос. Песочном Курортного района".

(указывается в случае, если земельный участок расположен в границах территории в отношении которой утверждены проект планировки территории и (или) проект межевания территории)

Градостроительный план подготовлен

Комитетом по градостроительству и архитектуре,
Первый заместитель председателя Комитета - главный
архитектор Санкт-Петербурга П.С. Соколов

М.П. _____

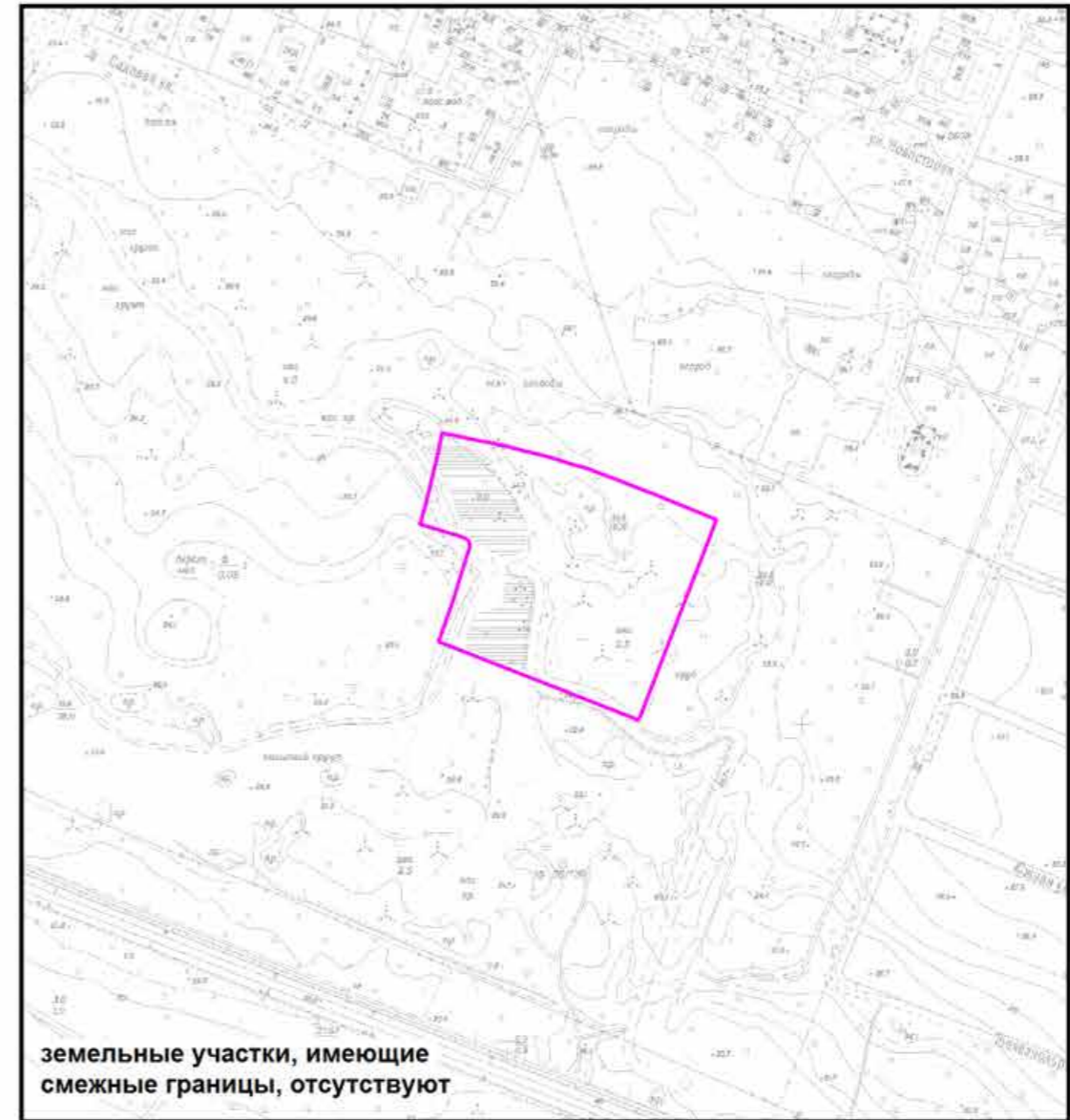
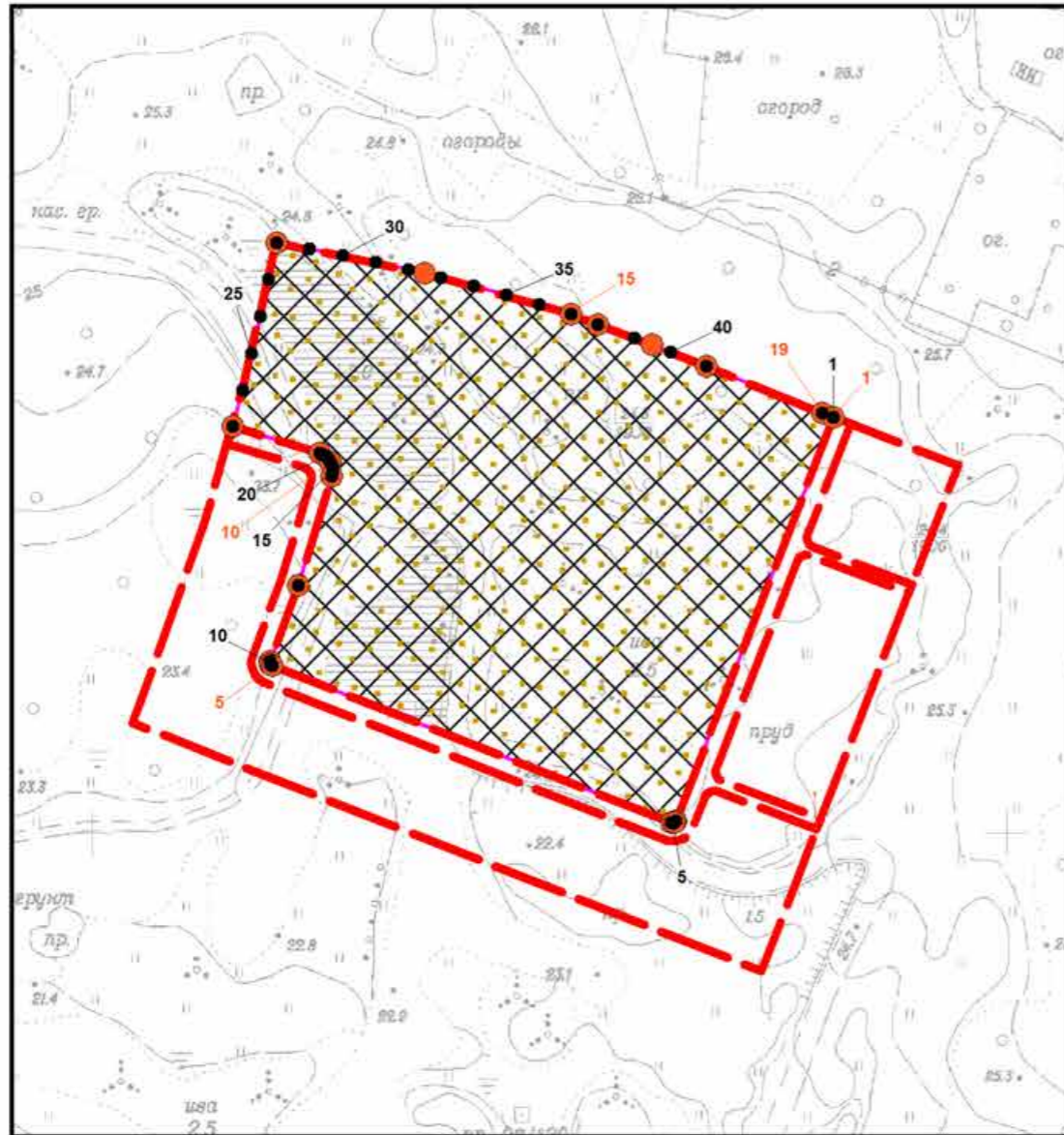
(подпись)

/ П.С. Соколов /






(расшифровка подписи)

Дата выдачи

Соответствует дате регистрации
(дд.мм.гггг)



Условные обозначения:

-  - границы земельного участка с кадастровым номером 78:38:2136901:43
-  - границы, в пределах которых разрешается строительство объектов капитального строительства (при условии выполнения требований к отступам стен зданий, строений, сооружений от границ земельного участка)
-  - красные линии, определенные в составе проекта планировки территории, утвержденного постановлением Правительства Санкт-Петербурга от 13.07.2011 № 1022
-  - 1-19, номера характерных точек красных линий
-  - границы зон планируемого размещения объектов капитального строительства в соответствии с постановлением Правительства Санкт-Петербурга от 13.07.2011 № 1022

Земельный участок полностью расположен в границах:

- зона регулирования застройки и хозяйственной деятельности (*)
 - зоны ограничения строительства по высоте аэродрома Левашово
 - расчетной зоны максимального равного уровня звука 65дБА аэродрома Левашово
- (*) - в соответствии с выпиской из ЕГРН об объекте недвижимости от 31.01.2022 № КУВИ-001/2022-10789307

земельные участки, имеющие смежные границы, отсутствуют

В границах земельного участка могут находиться зарегистрированные в государственном кадастре недвижимости объекты капитального строительства без описания границ и объекты капитального строительства, не учтенные (или сведения о которых не получены в установленный срок) в государственном кадастре недвижимости на дату подготовки градостроительного плана земельного участка

В границах участка могут находиться зоны с особыми условиями использования, не учтенные в государственном кадастре недвижимости на дату подготовки градостроительного плана

Чертеж градостроительного плана земельного участка разработан на топографической основе, выполненной "Трест ГРИИ" в 2010 году, М 1:2000

						РФ-78-1-85-000-2022-0352		
						Санкт-Петербург, поселок Песочный, участок 609, (территория, ограниченная границей Курортного района Санкт-Петербурга, проектируемым проездом № 1, продолжением Школьной ул., местным проездом, Ленинградской ул., Краснофлотской улицей)		
Изм.	Кол.уч.	Лист	№ док.	Подпись	Дата			
Спец.ОГП		Бахвалова К.Д.			04.02.2022	Градостроительный план земельного участка		
							1	1
						Чертеж градостроительного плана М1:2000		
						Комитет по градостроительству и архитектуре		

2. Информация о градостроительном регламенте либо требованиях к назначению, параметрам и размещению объекта капитального строительства на земельном участке, на который действие градостроительного регламента не распространяется или для которого градостроительный регламент не устанавливается

Земельный участок расположен в территориальной зоне ТЗЖ2 - жилая зона среднеэтажных и многоэтажных многоквартирных жилых домов, расположенных вне территории исторически сложившихся районов центральной части Санкт-Петербурга, с включением объектов социально-культурного и коммунально-бытового назначения, связанных с проживанием граждан, а также объектов инженерной инфраструктуры.

Установлен градостроительный регламент (градостроительные регламенты применяются к правоотношениям, возникшим после вступления их в силу).

В границах одного земельного участка допускается с соблюдением градостроительных регламентов, строительных, экологических, санитарно-гигиенических, противопожарных и иных правил, нормативов размещение двух и более объектов капитального строительства с основными, условно разрешенными и вспомогательными видами использования.

В границах одного земельного участка, в составе одного объекта капитального строительства допускается с соблюдением градостроительных регламентов, строительных, экологических, санитарно-гигиенических, противопожарных и иных правил, нормативов размещение двух и более разрешенных видов использования (основных, условно разрешенных и вспомогательных).

Размещение объектов основных и условно разрешенных видов использования, в отношении которых устанавливаются санитарно-защитные зоны, допускается в соответствии с санитарно-эпидемиологическими правилами и нормативами.

Отнесение объектов, не перечисленных в классификаторе видов разрешенного использования земельных участков, утвержденном в соответствии с действующим законодательством, к объектам основных или условно разрешенных видов использования земельных участков, осуществляется Комиссией по землепользованию и застройке Санкт-Петербурга, созданной постановлением Правительства Санкт-Петербурга от 16.05.2006 №560 "О Комиссии по землепользованию и застройке Санкт-Петербурга".

Вестибюли метрополитена и киоски вентиляционных шахт метрополитена, а также диспетчерские (конечные) станции и отстойно-разворотные кольца пассажирского транспорта могут располагаться в любой территориальной зоне при условии соблюдения требований действующего законодательства к размещению таких объектов.

Использование видов разрешенного использования "железнодорожные пути" (код 7.1.1), "внеуличный транспорт" (код 7.6) и "улично-дорожная сеть" (код 12.0.1) допускается без отдельного указания в градостроительном регламенте соответствующей территориальной зоны, если иное не предусмотрено федеральным законодательством.

Строительство и реконструкция объектов капитального строительства в случаях, предусмотренных законодательством Российской Федерации о социальной защите инвалидов, без приспособления указанных объектов для беспрепятственного доступа к ним инвалидов и использования их инвалидами не допускаются, независимо от того, к какому виду разрешенного использования относятся такие объекты.

Жилые дома размещаются на земельных участках с видами разрешенного использования "малоэтажная многоквартирная жилая застройка" (код 2.1.1), "среднеэтажная жилая застройка" (код 2.5), "многоэтажная жилая застройка (высотная застройка)" (код 2.6) при возможности их обеспечения объектами обслуживания жилой застройки с кодами 3.4.1 (поликлиники) и 3.5.1 (детские сады, школы).

Размещение объектов обслуживания жилой застройки нежилого назначения во встроенных, пристроенных и встроенно-пристроенных помещениях многоквартирного дома допускается только в случае, если указанные объекты имеют обособленный вход для посетителей, подъезд и места для стоянки (размещения) индивидуального автотранспорта и при условии соблюдения строительных, экологических, санитарно-гигиенических,

165
противопожарных и иных правил, нормативов.

Общая площадь встроенных, пристроенных и встроенно-пристроенных помещений многоквартирного дома, занимаемых объектами обслуживания жилой застройки нежилого назначения, за исключением площади машино-мест, не может превышать 15% от общей площади помещений соответствующих многоквартирных домов, относящихся к виду разрешенного использования "малоэтажная многоквартирная жилая застройка" (код 2.1.1).

Общая площадь встроенных, пристроенных и встроенно-пристроенных помещений многоквартирного дома, занимаемых объектами обслуживания жилой застройки нежилого назначения, за исключением площади машино-мест, не может превышать 20% от общей площади помещений соответствующих многоквартирных домов, относящихся к виду разрешенного использования "среднеэтажная жилая застройка" (код 2.5).

Общая площадь встроенных, пристроенных и встроенно-пристроенных помещений многоквартирного дома, занимаемых объектами обслуживания жилой застройки нежилого назначения, за исключением площади машино-мест, не может превышать 15% от общей площади помещений соответствующих многоквартирных домов, относящихся к виду разрешенного использования "многоэтажная жилая застройка (высотная застройка)" (код 2.6).

Помещения при квартирах или индивидуальных жилых домах, рассчитанные на индивидуальную трудовую деятельность, допускаются при соблюдении действующих нормативов.

Размещение во встроенных, пристроенных и встроенно-пристроенных помещениях многоквартирного дома объектов обслуживания жилой застройки с кодом 3.5.1 (детских садов) допускается только в случае, если указанные объекты обеспечены необходимой в соответствии с Правилами долей озеленения, а также детскими (игровыми) и хозяйственной площадками, для которых могут быть образованы или использованы отдельные земельные участки в пределах квартала.

Площадь детских (игровых) и хозяйственной площадок для объектов обслуживания жилой застройки с кодом 3.5.1 (детских садов), размещаемых во встроенных, пристроенных и встроенно-пристроенных помещениях многоквартирного дома, определяется исходя из вместимости: не менее 24 кв. м на 1 место.

Детские (игровые) площадки допускается размещать за пределами земельного участка, на котором размещен многоквартирный дом со встроенными, пристроенными и встроенно-пристроенными помещениями объекта обслуживания жилой застройки с кодом 3.5.1 (детского сада) в границах квартала, но на расстоянии не более 300 м от указанного объекта обслуживания жилой застройки, если в соответствии с документацией по планировке территории в границах квартала предусмотрена организация детской (игровой) площадки в границах образуемого земельного участка для размещения зеленых насаждений в соответствии с пунктом 1.9.9 раздела 1 Приложения №7 к Правилам. При этом площадь детской (игровой) площадки не должна превышать 20% площади образуемого земельного участка для размещения зеленых насаждений.

Гостиницы, в которых более 10% номеров/апартаментов имеют зоны, предназначенные для приготовления пищи, соответствующие СП 54.13330.2016 "СНиП 31-01-2003 "Здания жилые многоквартирные", размещаются на земельных участках в границах соответствующих территориальных зон, градостроительными регламентами которых предусмотрен вид разрешенного использования "гостиничное обслуживание" (код 4.7), при возможности их обеспечения объектами обслуживания жилой застройки с кодами 3.4.1 (поликлиники) и 3.5.1 (детские сады, школы), в соответствии с требованиями, установленными Правилами к размещению объектов, относящихся соответственно к видам разрешенного использования "малоэтажная многоквартирная жилая застройка" (код 2.1.1), "среднеэтажная жилая застройка" (код 2.5), "многоэтажная жилая застройка (высотная застройка)" (код 2.6), а также иными требованиями к размещению объектов жилой застройки в соответствии с действующим законодательством.

Возможность обеспечения объектами обслуживания жилой застройки подтверждается наличием одного из следующих документов:

утвержденной документации по планировке территории, в составе которой предусмотрено

размещение объектов обслуживания жилой застройки с кодами 3.4.1 и 3.5.1 при условии, что данные объекты включены в Адресную инвестиционную программу либо создание указанных объектов подтверждается документом, из которого следуют обязательства физических или юридических лиц по созданию таких объектов;

утвержденной Адресной инвестиционной программы, предусматривающей размещение объектов обслуживания, жилой застройки с кодами 3.4.1 и 3.5.1;

документа, подтверждающего обязательства физического или юридического лица по созданию объектов обслуживания жилой застройки с кодами 3.4.1 и 3.5.1;

Выдача разрешения на строительство объектов капитального строительства в сфере жилищного строительства осуществляется при наличии решения о согласовании архитектурно-градостроительного облика объекта, предоставленного в порядке, установленном законом Санкт-Петербурга.

Выдача разрешения на строительство объектов капитального строительства в сфере строительства объектов капитального строительства нежилого назначения осуществляется при наличии решения о согласовании архитектурно-градостроительного облика объекта, предоставленного в порядке, установленном законом Санкт-Петербурга.

В случае если земельный участок и объект капитального строительства расположены в границах зон с особыми условиями использования территорий и иных зон, установленных в соответствии с законодательством Российской Федерации, правовой режим использования и застройки указанного земельного участка определяется градостроительными регламентами и совокупностью ограничений, установленных в соответствии с законодательством Российской Федерации.

Если установленные в порядке, предусмотренном действующим законодательством, ограничения относятся к одному и тому же параметру (требованию), применению подлежат более строгие ограничения.

Земельные участки или объекты капитального строительства, виды разрешенного использования, предельные (минимальные и (или) максимальные) размеры и предельные параметры которых не соответствуют градостроительному регламенту, могут использоваться без установления срока приведения их в соответствие с градостроительным регламентом, за исключением случаев, если использование таких земельных участков и объектов капитального строительства опасно для жизни или здоровья человека, для окружающей среды, объектов культурного наследия.

Реконструкция указанных в предыдущем абзаце объектов капитального строительства может осуществляться только путем приведения таких объектов в соответствие с градостроительным регламентом или путем уменьшения их несоответствия предельным параметрам разрешенного строительства, реконструкции. Изменение видов разрешенного использования указанных земельных участков и объектов капитального строительства может осуществляться путем приведения их в соответствие с видами разрешенного использования земельных участков и объектов капитального строительства, установленными градостроительным регламентом.

Проекты планировки территории, проекты планировки с проектами межевания территории, утвержденные до вступления в силу Правил (изменений в Правила) применяются без приведения в соответствие с Правилами (изменениями в Правила), если иное не установлено законом Санкт-Петербурга.

При противоречии с Правилами проектов планировки территории, проектов планировки с проектами межевания территории, утвержденных до вступления в силу Правил (изменений в Правила) применительно к территориям, в отношении которых до 01.03.2015 заключен договор аренды для комплексного освоения территории в целях жилищного строительства, в течение срока действия указанного договора применяются проекты планировки территории, проекты планировки с проектами межевания территории без приведения в соответствие с Правилами (изменениями в Правила), если иное не установлено законом Санкт-Петербурга.

При противоречии с Правилами проектов планировки территории, проектов планировки с проектами межевания территории, утвержденных до вступления в силу Правил (изменений в Правила) применительно к территориям, в отношении которых заключены договоры о

развитии застроенных территорий в течение ¹⁶⁷срока действия указанных договоров применяются проекты планировки территории, проекты планировки с проектами межевания территории без приведения в соответствие с Правилами (изменениями в Правила), если иное не установлено законом Санкт-Петербурга.

Утвержденные до вступления в силу Правил (изменений в Правила) проекты планировки территории, а равно проекты планировки с проектами межевания территории в границах территорий, в которых предусматривается осуществление комплексного развития территории в соответствии с приложением №6 к Правилам, признаются недействующими, за исключением случаев, предусмотренных в следующем абзаце, и не учитываются при подготовке документации по планировке территории в целях комплексного развития территории, осуществляемого в соответствии с Градостроительным кодексом Российской Федерации.

Разрешения на строительство, выданные до вступления в силу Правил (изменений в Правила), действуют в период срока, указанного в разрешениях на строительство, а также в случае продления сроков их действия или переоформления переуступки прав на строительство иным лицам в соответствии с действующим законодательством вплоть до их изменения, истечения сроков их действия или наступления иных обстоятельств, прекращающих их действие.

Со дня утверждения документации по планировке территории в целях комплексного развития территории ранее утвержденная документация по планировке территории признается утратившей силу.

Разрешения на условно разрешенный вид использования и разрешения на отклонение от предельных параметров, выданные до вступления в силу Правил (изменений в Правила), действуют пять лет и не подлежат продлению за исключением случаев, когда разрешения на условно разрешенный вид использования, разрешения на отклонение от предельных параметров учтены в параметрах застройки территории в составе утвержденных и действующих проектов планировки территории, а равно проектов планировки с проектами межевания территории, если в соответствии с разрешением на условно разрешенный вид использования был утвержден акт о выборе земельного участка до 01.03.2015 в пределах срока его действия, а также случаев, когда указанные разрешения учтены в период срока их действия при выдаче разрешения на строительство. В случае если указанные разрешения учтены в период срока их действия при выдаче разрешения на строительство, такие разрешения действуют в пределах срока действия разрешения на строительство.

Соблюдение требований градостроительного регламента в части обеспечения жилых домов, размещаемых на земельных участках с видами разрешенного использования «малоэтажная многоквартирная жилая застройка» (код 2.1.1), «среднеэтажная жилая застройка» (код 2.5), «многоэтажная жилая застройка (высотная застройка)» (код 2.6), а также гостиниц, в которых более 10% номеров/апартаментов имеют зоны, предназначенные для приготовления пищи, соответствующие СП 54.13330.2016 «СНиП 31-01-2003 Здания жилые многоквартирные», объектами обслуживания жилой застройки с кодами 3.4.1 (поликлиники) и 3.5.1 (детские сады, школы), определяется Градостроительной комиссией Санкт-Петербурга в соответствии с постановлением Правительства Санкт-Петербурга от 24.05.2021 №314.

2.1. Реквизиты акта органа государственной власти субъекта Российской Федерации, органа местного самоуправления, содержащего градостроительный регламент либо реквизиты акта федерального органа государственной власти, органа государственной власти субъекта Российской Федерации, органа местного самоуправления, иной организации, определяющего в соответствии с федеральными законами порядок использования земельного участка, на который действие градостроительного регламента не распространяется или для которого градостроительный регламент не устанавливается

Постановление Правительства Санкт-Петербурга от 21.06.2016 №524 «О правилах землепользования и застройки Санкт-Петербурга» (везде и далее - Правила).

2.2. Информация о видах разрешенного использования земельного участка

Код	Вид использования ¹⁶⁸
ОСНОВНЫЕ ВИДЫ РАЗРЕШЕННОГО ИСПОЛЬЗОВАНИЯ ЗЕМЕЛЬНОГО УЧАСТКА	
3.5.1	Дошкольное, начальное и среднее общее образование

В соответствии с постановлениями Правительства Санкт-Петербурга от 13.07.2011 № 1022 "Об утверждении проекта планировки территории, ограниченной границей Курортного района, проектируемым проездом № 1, продолжением Школьной ул., местным проездом, Ленинградской ул., Краснофлотской ул., в пос. Песочном Курортного района", от 13.07.2011 № 1023 "Об утверждении проекта межевания территории, ограниченной границей Курортного района, проектируемым проездом № 1, продолжением Школьной ул., местным проездом, Ленинградской ул., Краснофлотской ул., в пос. Песочном Курортного района" функциональное назначение объекта капитального строительства - объект начального и среднего общего образования.

ВСПОМОГАТЕЛЬНЫЕ ВИДЫ РАЗРЕШЕННОГО ИСПОЛЬЗОВАНИЯ ЗЕМЕЛЬНОГО УЧАСТКА:

1. Дополнительно по отношению к основным видам разрешенного использования и условно разрешенным видам использования земельных участков и объектов капитального строительства и только совместно с ними могут применяться вспомогательные виды разрешенного использования, в случае, если объекты, относящиеся к вспомогательным видам разрешенного использования, связаны, в том числе технологически, с объектами, относящимися к основным и(или) условно разрешенным видам использования, и обеспечивают использование объектов, относящихся к основным и(или) условно разрешенным видам использования.

Вспомогательные виды разрешенного использования выбираются при соблюдении строительных, экологических, санитарно-гигиенических, противопожарных и иных правил, нормативов из числа:

основных видов разрешенного использования, установленных градостроительным регламентом соответствующей территориальной зоны, в случае, если площадь помещений зданий, строений и сооружений, занимаемых объектами вспомогательных видов разрешенного использования, не превышает 700 кв. м;

условно разрешенных видов использования, установленных градостроительным регламентом соответствующей территориальной зоны (за исключением видов разрешенного использования, предусмотренных кодами 2.1, 2.1.1, 2.2, 2.3, 2.5, 2.6), при соблюдении одного из следующих условий:

1.1. Суммарная доля площади помещений зданий, строений и сооружений, занимаемых объектами вспомогательных видов разрешенного использования, расположенных на одном земельном участке, не должна превышать 30% общей площади помещений зданий, строений и сооружений на данном земельном участке, включая подземную часть, за исключением случаев, предусмотренных в пункте 2 настоящего раздела.

1.2. Часть площади земельного участка, занимаемая отдельно стоящими объектами вспомогательных видов разрешенного использования, с относящимся к ним озеленением, местами для стоянки (размещения) индивидуального автотранспорта, иными параметрами разрешенного строительства, необходимыми в соответствии с действующим законодательством элементами инженерного обеспечения и благоустройства, не должна превышать 15% общей площади соответствующего земельного участка, за исключением случаев, предусмотренных в пункте 2 настоящего раздела.

Для видов объектов, относящихся к видам разрешенного использования "обеспечение спортивно-зрелищных мероприятий" (код 5.1.1), "обеспечение занятий спортом в помещениях" (код 5.1.2), "площадки для занятий спортом" (код 5.1.3), "оборудованные площадки для занятий спортом" (код 5.1.4), "водный спорт" (код 5.1.5), "авиационный спорт" (код 5.1.6), "спортивные базы" (код 5.1.7), указанный показатель не должен превышать 10% от общей площади земельного участка.

2. В границах территориальных зон ¹⁶⁹Т1Ж1, Т1Ж2-1, Т1Ж2-2 для видов разрешенного использования "для индивидуального жилищного строительства" (код 2.1) и "ведение садоводства" (код 13.2) вспомогательные виды разрешенного использования из числа условно разрешенных видов использования, установленных градостроительными регламентами указанных территориальных зон, могут применяться при соблюдении следующих условий:

2.1. Суммарная доля площади помещений зданий, строений и сооружений, занимаемых объектами вспомогательных видов разрешенного использования, расположенных на одном земельном участке, не должна превышать 40% общей площади помещений зданий, строений и сооружений на данном земельном участке, включая подземную часть.

2.2. Часть площади земельного участка, занимаемая объектами вспомогательных видов разрешенного использования, не должна превышать 35% общей площади соответствующего земельного участка, а также относящимся к ним озеленением, местами для стоянки (размещения) индивидуального автотранспорта, иными необходимыми в соответствии с действующим законодательством элементами инженерно-технического обеспечения и благоустройства.

3. Соблюдение условий, предусмотренных в пунктах 1 и 2 настоящего раздела, в случае размещения объектов основных и(или) условно разрешенных видов использования одновременно с вспомогательными видами разрешенного использования должно быть подтверждено в составе проектной документации.

Соблюдение условий, предусмотренных в пунктах 1 и 2 настоящего раздела, в иных случаях обеспечивается лицом, осуществляющим строительство.

4. Расчет озеленения земельного участка в целях размещения объектов вспомогательных видов разрешенного использования осуществляется в соответствии с пунктом 1.9.7 раздела 1 Приложения №7 к Правилам.

2.3. Предельные (минимальные и (или) максимальные) размеры земельного участка и предельные параметры разрешенного строительства, реконструкции объекта капитального строительства, установленные градостроительным регламентом для территориальной зоны, в которой расположен земельный участок:

Предельные (минимальные и (или) максимальные) размеры земельных участков, в том числе их площадь			Минимальные отступы от границ земельного участка в целях определения мест допустимого размещения зданий, строений, сооружений, за пределами которых запрещено строительство зданий, строений, сооружений	Предельное количество этажей и (или) предельная высота зданий, строений, сооружений	Максимальный процент застройки в границах земельного участка, определяемый как отношение суммарной площади земельного участка, которая может быть застроена, ко всей площади земельного участка	Требования к архитектурным решениям объектов капитального строительства, расположенным в границах территории исторического поселения федерального или регионального значения	Иные показатели
1	2	3	4	5	6	7	8
Длина, м	Ширина, м	Площадь, м ² или га					
Без ограничений, см. п. 13 настоящего подраздела	Без ограничений, см. п. 13 настоящего подраздела	См. п. 1, 13 настоящего подраздела	См. п. 3 настоящего подраздела	См. п. 5-6 настоящего подраздела	Без ограничений, см. п. 13 настоящего подраздела	-	См. п. 2, 4, 7-12 настоящего подраздела

1. Минимальная площадь земельных участков устанавливается в соответствии с пунктом 1.4.2 раздела 1 Приложения №7 к Правилам:

Предельный размер земельного участка не может быть менее площади, занимаемой существующим или размещаемым в его границах объектом капитального строительства и обеспечивающей соблюдение установленных Правилами предельных параметров разрешенного строительства, реконструкции объектов капитального строительства, в том числе минимальной доли озеленения земельных участков, минимального количества мест для стоянки (размещения) индивидуального автотранспорта в границах земельного участка, а также соблюдение строительных, экологических, санитарно-гигиенических, противопожарных и иных правил, нормативов.

2. Максимальное значение коэффициента использования территории устанавливается в соответствии с пунктами 1.5.1 - 1.5.7 раздела 1 Приложения №7 к Правилам.

3. Минимальные отступы зданий, строений, сооружений от границ земельного участка устанавливаются в соответствии с пунктами 1.6.1 - 1.6.6 раздела 1 Приложения №7 к Правилам:

3.1. Минимальные отступы стен зданий, строений и сооружений без окон и иных светопрозрачных конструкций, обеспечивающих соблюдение санитарных требований, дверных и иных проемов от границ земельных участков - 0 м.

3.2. Минимальные отступы стен зданий, строений и сооружений с окнами, иными светопрозрачными конструкциями, обеспечивающими соблюдение санитарных требований, дверными и иными проемами от границ земельных участков определяются следующим образом:

по границам смежных земельных участков¹⁷¹ или по границам территорий, на которых земельные участки не образованы, не менее 10 м;

в случае если земельный участок является смежным с территориями (земельными участками), расположенными в границах территориальных зон, градостроительными регламентами которых не установлены виды разрешенного использования, предусматривающие размещение объектов капитального строительства, минимальный отступ от границ такого земельного участка не менее 3 м.

3.3. Минимальные отступы от границ земельных участков стен зданий, строений и сооружений по границам земельных участков, совпадающих с улицами и (или) красными линиями указанных улиц, устанавливаются:

для жилых домов с квартирами на первом этаже, выходящими на магистральные улицы, - 6 м.

для жилых домов с квартирами на первом этаже, выходящими на прочие улицы, - 3 м.

для прочих зданий - 0 м.

3.4. Минимальные отступы от границ земельных участков стен зданий, строений и сооружений, совпадающих с внутриквартальными проездами и (или) красными линиями указанных проездов, определяются по следующей формуле:

$L \text{ отступа} = 10 - L \text{ проезда} / 2$,

где:

L проезда - ширина проезда и (или) ширина проезда в красных линиях в метрах,

L отступа - величина отступа от внутриквартального проезда и (или) внутриквартального проезда в красных линиях в метрах.

В случае если в результате расчета величина отступа составляет 0 метров или имеет отрицательное значение, размещение зданий, строений, сооружений допускается с отступом от границ земельного участка - 0 м.

Для целей применения настоящего пункта ширина проезда определяется на основании топографической карты-схемы со сроком выполнения не позднее трех лет на дату расчета, содержащейся в проектной документации, либо на основании красных линий, утвержденных в установленном порядке.

Требования пунктов 3.1. - 3.4. настоящего раздела не применяются в случае реконструкции зданий, строений и сооружений без изменения местоположения объекта капитального строительства в границах земельного участка (в границах существующего фундамента) при условии соблюдения иных предельных параметров разрешенного строительства, реконструкции объектов капитального строительства, установленных Правилами.

4. Максимальные выступы за красную линию (за исключением красных линий внутриквартальных проездов) частей зданий, строений и сооружений допускаются в отношении балконов, эркеров, козырьков и выше 3,5 м от поверхности земли. При этом суммарная ширина всех эркеров в каждом этаже не должна превышать 30% ширины фасада здания, выходящего на красную линию, в этом этаже.

5. Максимальное количество этажей надземной части зданий, строений, сооружений на земельном участке не устанавливается.

6. Максимальная высота зданий, строений, сооружений на земельном участке устанавливается в соответствии с пунктами 1.8.1 - 1.8.7 раздела 1 Приложения №7 к Правилам.

При определении максимальной высоты зданий, строений и сооружений не учитываются антенны, молниеотводы и другие инженерные устройства, не оказывающие влияния на безопасность здания, строения, сооружения и не перечисленные во втором, четвертом и пятом абзацах пункта 1.8.6.1 раздела 1 Приложения №7 к Правилам, а также во втором, третьем и восьмом абзацах пункта 1.8.6.2 раздела 1 Приложения №7 к Правилам в составе инженерного оборудования.

Максимальная высота промышленных¹⁷² дымовых труб, дымовых труб котельных, за исключением инженерного оборудования, предусмотренного в пунктах 1.8.6.1 и 1.8.6.2 раздела 1 Приложения №7 к Правилам, вытяжных башен, градирен с несущими стволами из кирпича, железобетона, металла и композиционных материалов, обеспечивающих эффективное рассеивание дымовых газов различной температуры, влажности и агрессивности до допустимых действующими гигиеническими нормами пределов концентрации на уровне земли в соответствии с требованиями экологии, необходимым разряжением на уровне ввода газохода и (или) требованиями безопасности полетов воздушного транспорта, в градостроительных регламентах не устанавливается.

Для целей применения настоящего пункта под промышленными дымовыми трубами, вытяжными башнями, градирнями понимаются высотные сооружения промышленных предприятий, предусмотренные СП 43.13330.2012 «СНиП 2.09.03-85 «Сооружения промышленных предприятий».

Максимальная высота зданий, строений и сооружений - 33/36 м:

33 - максимальная высота зданий, строений и сооружений, расположенных по фронту застройки и в глубине квартала, в метрах по вертикали относительно дневной поверхности земли до наивысшей отметки конструктивного элемента здания, строения, сооружения (парапета плоской кровли, карниза, конька или фронтона скатной крыши, купола, башни, шпиля), включая инженерное оборудование, выполненное в капитальных конструкциях (вентиляционные шахты (камеры), дымовые трубы, машинные помещения лифтов, крышные котельные), а также выходы на кровлю;

36 - максимальная высота зданий, строений и сооружений, расположенных по фронту застройки и в глубине квартала, в метрах по вертикали относительно дневной поверхности земли до наивысшей отметки конструктивного элемента здания, строения, сооружения для размещения инженерного оборудования, выполненного в капитальных конструкциях (вентиляционные шахты (камеры), дымовые трубы, машинные помещения лифтов, крышные котельные), а также выходов на кровлю.

Применение высоты (36 м) допускается исключительно для размещения объектов, указанных в предыдущем абзаце при одновременном соблюдении следующих условий:

суммарная доля площади занимаемой объектами, указанными в абзаце третьем настоящего пункта, составляет не более 25% от площади кровли (крыши) здания, строения, сооружения;

высота указанных объектов определяется от высоты 33 м.

Отклонение от высоты 33/36 м не допускается.

7. Максимальная общая площадь объектов капитального строительства нежилого назначения на земельных участках не устанавливается. Общая площадь объектов капитального строительства нежилого назначения, относящихся к условно разрешенным видам использования, устанавливается в разрешении на условно разрешенный вид использования, выдаваемом в порядке, установленном действующим законодательством.

8. Максимальный класс опасности (в соответствии с санитарно-эпидемиологическими правилами) объектов капитального строительства, размещаемых на земельном участке, - V.

9. Минимальная площадь озеленения земельного участка устанавливается в соответствии с пунктами 1.9.1 - 1.9.10 раздела 1 Приложения №7 к Правилам.

10. Минимальное количество мест для стоянки (размещения) индивидуального автотранспорта на земельных участках устанавливается в соответствии с пунктами 1.10.1 - 1.10.9 раздела 1 Приложения №7 к Правилам.

11. Минимальное количество мест на погрузочно-разгрузочных площадках на земельном участке устанавливается в соответствии с пунктами 1.11.1 - 1.11.3 раздела 1 Приложения №7 к

12. Минимальное количество мест для хранения велосипедного транспорта на земельном участке устанавливается в соответствии с пунктами 1.13.1 - 1.13.5 раздела 1 Приложения №7 к Правилам.

13. Максимальный размер земельных участков, в том числе их площадь, и максимальный процент застройки в границах земельного участка не подлежит установлению.

В соответствии с постановлениями Правительства Санкт-Петербурга от 13.07.2011 № 1022 "Об утверждении проекта планировки территории, ограниченной границей Курортного района, проектируемым проездом № 1, продолжением Школьной ул., местным проездом, Ленинградской ул., Краснофлотской ул., в пос. Песочном Курортного района", от 13.07.2011 № 1023 "Об утверждении проекта межевания территории, ограниченной границей Курортного района, проектируемым проездом № 1, продолжением Школьной ул., местным проездом, Ленинградской ул., Краснофлотской ул., в пос. Песочном Курортного района" параметры застройки и характеристика планируемого развития территории:

- номер квартала - 42;*
- номер земельного участка - 609 (формируемый земельный участок, планируемый для предоставления физическим и юридическим лицам для строительства, расположенный в границах зоны планируемого размещения объектов капитального строительства);*
- функциональное назначение объекта капитального строительства - объект начального и среднего общего образования.*

Предполагается размещение объект начального и среднего общего образования - 550 мест.

2.4. Требования к назначению, параметрам и размещению объекта капитального строительства на земельном участке, на который действие градостроительного регламента не распространяется или для которого градостроительный регламент не устанавливается (за исключением случая, предусмотренного пунктом 7.1 части 3 статьи 57.3 Градостроительного кодекса Российской Федерации):

Причины отнесения земельного участка к виду земельного участка, на который действие градостроительного регламента не распространяется или для которого градостроительный регламент не устанавливается	Реквизиты акта, регулирующего использование земельного участка	Требования к использованию земельного участка	Требования к параметрам объекта капитального строительства			Требования к размещению объектов капитального строительства	
			Предельное количество этажей и (или) предельная высота зданий, строений, сооружений	Максимальный процент застройки в границах земельного участка, определяемый как отношение суммарной площади земельного участка, которая может быть застроена, ко всей площади земельного участка	Иные требования к параметрам объекта капитального строительства	Минимальные отступы от границ земельного участка в целях определения мест допустимого размещения зданий, строений, сооружений, за пределами которых запрещено строительство зданий, строений, сооружений	Иные требования к размещению объектов капитального строительства
1	2	3	4	5	6	7	8
-	-	-	-	-	-	-	-

2.5. Предельные параметры разрешенного строительства, реконструкции объекта капитального строительства, установленные положением об особо охраняемых природных территориях, в случае выдачи градостроительного плана земельного участка в отношении земельного участка, расположенного в границах особо охраняемой природной территории:

Причины отнесения земельного участка к виду земельного участка для которого градостроительный регламент не устанавливается	Реквизиты Положения об особо охраняемой природной территории	Реквизиты утвержденной документации по планировке территории	Зонирование особо охраняемой природной территории (да/нет)								
			Функциональная зона	Виды разрешенного использования земельного участка		Требования к параметрам объекта капитального строительства			Требования к размещению объектов капитального строительства		
				Основные виды разрешенного использования	Вспомогательные виды разрешенного использования	Предельное количество этажей и (или) предельная высота зданий, строений, сооружений	Максимальный процент застройки в границах земельного участка, определяемый как отношение суммарной площади земельного участка, которая может быть застроена, ко всей площади земельного участка	Иные требования к параметрам объекта капитального строительства	Минимальные отступы от границ земельного участка в целях определения мест допустимого размещения зданий, строений, сооружений, за пределами которых запрещено строительство зданий, сооружений	Иные требования к размещению объектов капитального строительства	
1	2	3	4	5	6	7	8	9	10	11	
-	-	-	-	-	-	-	-	-	-	-	-

3. Информация о расположенных в границах земельного участка объектах капитального строительства и объектах культурного наследия

3.1. Объекты капитального строительства

Не имеется

3.2. Объекты, включенные в единый государственный реестр объектов культурного наследия (памятников истории и культуры) народов Российской Федерации

Не имеется

4. Информация о расчетных показателях минимально допустимого уровня обеспеченности территории объектами коммунальной, транспортной, социальной инфраструктур и расчетных показателях максимально допустимого уровня территориальной доступности указанных объектов для населения в случае, если земельный участок расположен в границах территории, в отношении которой предусматривается осуществление деятельности по комплексному развитию территории:

Не заполняется

5. Информация об ограничениях использования земельного участка, в том числе если земельный участок полностью или частично расположен в границах зон с особыми условиями использования территорий

1. Зона регулирования застройки и хозяйственной деятельности (78:38:2136901:43/1):

1.1 Земельный участок полностью расположен в границах зоны.

2. Зона ограничения строительства по высоте аэродрома Левашово:

2.1 Земельный участок полностью расположен в границах зоны с особыми условиями использования территории.

2.2 Ограничения использования земельных участков и объектов капитального строительства в области использования воздушного пространства устанавливаются в целях обеспечения безопасности полетов воздушных судов Санкт-Петербургского авиационного узла в соответствии с Воздушным кодексом Российской Федерации и принимаемыми в соответствии с ним нормативными правовыми актами Российской Федерации. Ограничения использования земельных участков и объектов капитального строительства в области использования воздушного пространства до установления приаэродромных территорий в порядке, предусмотренном Воздушным кодексом Российской Федерации, действуют в границах полос воздушных подходов, границах зон ограничения строительства по высоте и границах расчетной зоны максимального равного уровня шума, сведения о которых размещены на официальных сайтах уполномоченных органов в информационно - телекоммуникационной сети «Интернет» в соответствии с федеральным законом. До установления приаэродромных территорий в порядке, предусмотренном Воздушным кодексом Российской Федерации, архитектурно - строительное проектирование, строительство, реконструкция объектов капитального строительства, размещение радиотехнических и иных объектов, которые могут угрожать безопасности полетов воздушных судов, оказывать негативное воздействие на здоровье человека и окружающую среду, создавать помехи в работе радиотехнического оборудования, установленного на аэродроме, объектов радиолокации и радионавигации, предназначенных для обеспечения полетов воздушных судов, в границах полос воздушных подходов на аэродромах, санитарно - защитных зон аэродромов должно осуществляться при условии согласования размещения этих объектов в порядке, установленном федеральным законом. Размещение линий связи и линий электропередачи, сооружений различного назначения вне района аэродрома(вертодрома), если их истинная высота превышает 50 метров, согласовываются с территориальным органом Федерального агентства воздушного транспорта.

3. Зона максимального равного уровня звука 65дБА аэродрома Левашово:

3.1 Земельный участок полностью расположен в границах зоны с особыми условиями использования территории.

3.2 ограничения использования земельных участков и объектов капитального строительства в области использования воздушного пространства устанавливаются в целях обеспечения безопасности полетов воздушных судов Санкт-Петербургского авиационного узла в соответствии с Воздушным кодексом Российской Федерации и принимаемыми в соответствии с ним нормативными правовыми актами Российской Федерации. Ограничения использования земельных участков и объектов капитального строительства в области использования воздушного пространства до установления приаэродромных территорий в порядке, предусмотренном Воздушным кодексом Российской Федерации, действуют в границах полос воздушных подходов, границах зон ограничения строительства по высоте и границах расчетной зоны максимального равного уровня шума, сведения о которых размещены на официальных сайтах уполномоченных органов в информационно - телекоммуникационной сети «Интернет» в соответствии с федеральным законом. До установления приаэродромных территорий в порядке, предусмотренном Воздушным кодексом Российской Федерации, архитектурно - строительное проектирование, строительство, реконструкция объектов капитального строительства, размещение радиотехнических и иных объектов, которые могут угрожать безопасности полетов воздушных судов, оказывать негативное воздействие на здоровье человека и окружающую среду, создавать помехи в работе радиотехнического оборудования, установленного на аэродроме, объектов радиолокации и радионавигации, предназначенных для обеспечения полетов воздушных судов, в границах полос воздушных подходов на аэродромах, санитарно - защитных зон аэродромов должно осуществляться при условии согласования размещения этих объектов в порядке, установленном федеральным законом. Размещение линий связи и линий электропередачи, сооружений различного назначения вне района аэродрома(вертодрома), если их истинная высота превышает 50 метров, согласовываются с территориальным органом Федерального агентства воздушного транспорта.

6. Информация о границах зон с особыми условиями использования территорий, если земельный участок полностью или частично расположен в границах таких зон:

Наименование зоны с особыми условиями использования территории с указанием объекта, в отношении которого установлена такая зона	Перечень координат характерных точек в системе координат, используемой для ведения Единого государственного реестра недвижимости		
	Обозначение (номер) характерной точки	X	Y
Зона регулирования застройки и хозяйственной деятельности (78:38:2136901:43/1)	1-42	см. таблицу координат	см. таблицу координат
Зона ограничения строительства по высоте аэродрома Левашово	-	-	-
Зона максимального равного уровня звука 65дБА аэродрома Левашово	-	-	-

7. Информация о границах публичных сервитутов

Информация отсутствует

8. Номер и (или) наименование элемента планировочной структуры, в границах которого расположен земельный участок

В соответствии с постановлением Правительства Санкт-Петербурга от 13.07.2011 № 1022 "Об утверждении проекта планировки территории, ограниченной границей Курортного района, проектируемым проездом № 1, продолжением Школьной ул., местным проездом,

Ленинградской ул., Краснофлотской ул., в ¹⁷⁸пос. Песочном Курортного района" земельный участок расположен в квартале 42.

9. Информация о возможности подключения (технологического присоединения) объектов капитального строительства к сетям инженерно-технического обеспечения (за исключением сетей электроснабжения), определяемая с учетом программ комплексного развития систем коммунальной инфраструктуры поселения, муниципального округа, городского округа (при их наличии), в состав которой входят сведения о максимальной нагрузке в возможных точках подключения (технологического присоединения) к таким сетям, а также сведения об организации, представившей данную информацию

ГУП "Водоканал Санкт-Петербурга", информация о возможности подключения (технологического присоединения) планируемого к строительству или реконструкции объекта капитального строительства к сетям водоснабжения, водоотведения от 26.10.2019 № ИСХ-066571/48:

- Водоснабжение: подача воды питьевого качества из системы коммунального водоснабжения (максимальная подключаемая нагрузка) общим расходом 7,425 куб.м/час (178,19 куб.м/сут);
- Водоотведение: сброс бытовых сточных вод (максимальная подключаемая нагрузка) расходом 5,488 куб.м/час (131,70 куб.м/сут).

10. Реквизиты нормативных правовых актов субъекта Российской Федерации, муниципальных правовых актов, устанавливающих требования к благоустройству территории

Закон Санкт-Петербурга «О благоустройстве в Санкт-Петербурге» от 25.12.2015 №891-180.

11. Информация о красных линиях:

Обозначение (номер) характерной точки	Перечень координат характерных точек в системе координат, используемой для ведения Единого государственного реестра недвижимости	
	X	Y
1	114363.58	105702.05
2	114253.33	105659.03
3	114252.78	105658.5
4	114252.77	105657.74
5	114295.64	105548.66
6	114296.15	105548.11
7	114296.91	105548.09
8	114317.68	105555.73
9	114347.57	105564.94
10	114351.38	105564.58
11	114353.82	105561.64
12	114361.15	105537.85
13	114411.41	105549.77
14	114402.95	105590.37
15	114391.82	105630.32
16	114388.92	105637.67
17	114381.41	105652.54
18	114377.59	105667.3
19	114364.76	105698.98

Материалы и результаты инженерных изысканий на дату выдачи ГПЗУ отсутствуют (или содержат сведения, отнесенные федеральными законами к категории ограниченного доступа).

Сведения о характерных точках границы земельного участка.

Обозначение (номер) характерной точки	Перечень координат характерных точек в системе координат, используемой для ведения Единого государственного реестра недвижимости	
	X	Y
1	114363.58	105702.05
2	114253.33	105659.03
3	114253	105658.82
4	114252.78	105658.5
5	114252.69	105658.12
6	114252.77	105657.74
7	114295.64	105548.66
8	114295.84	105548.33
9	114296.15	105548.11
10	114296.53	105548.02
11	114296.91	105548.09
12	114317.68	105555.73
13	114347.57	105564.94
14	114348.42	105565.12
15	114349.29	105565.15
16	114350.15	105565.03
17	114350.98	105564.76
18	114351.75	105564.36
19	114352.44	105563.82
20	114353.02	105563.18
21	114353.49	105562.44
22	114353.82	105561.64
23	114361.15	105537.85
24	114371.12	105540.52
25	114381.14	105543.05
26	114391.2	105545.44
27	114401.29	105547.68
28	114411.41	105549.77
29	114409.76	105558.83
30	114407.98	105567.88
31	114406.06	105576.89
32	114404.02	105585.88
33	114401.84	105594.84
34	114399.53	105603.76
35	114397.09	105612.65
36	114394.52	105621.5
37	114391.82	105630.32
38	114388.92	105637.67
39	114385.27	105647.59
40	114381.5	105657.47
41	114377.59	105667.3
42	114364.76	105698.98

Сведения о характерных точках границы части (частей) земельного участка
Учетный номер части: 78:38:2136901:43/1

1	114363.58	105702.05
2	114253.33	105659.03
3	114253	105658.82
4	114252.78	105658.5
5	114252.69	105658.12
6	114252.77	105657.74
7	114295.64	105548.66
8	114295.84	105548.33
9	114296.15	105548.11
10	114296.53	105548.02
11	114296.91	105548.09
12	114317.68	105555.73
13	114347.57	105564.94
14	114348.42	105565.12
15	114349.29	105565.15
16	114350.15	105565.03
17	114350.98	105564.76
18	114351.75	105564.36
19	114352.44	105563.82
20	114353.02	105563.18
21	114353.49	105562.44
22	114353.82	105561.64
23	114361.15	105537.85
24	114371.12	105540.52
25	114381.14	105543.05
26	114391.2	105545.44
27	114401.29	105547.68
28	114411.41	105549.77
29	114409.76	105558.83
30	114407.98	105567.88
31	114406.06	105576.89
32	114404.02	105585.88
33	114401.84	105594.84
34	114399.53	105603.76
35	114397.09	105612.65
36	114394.52	105621.5
37	114391.82	105630.32
38	114388.92	105637.67
39	114385.27	105647.59
40	114381.5	105657.47
41	114377.59	105667.3
42	114364.76	105698.98

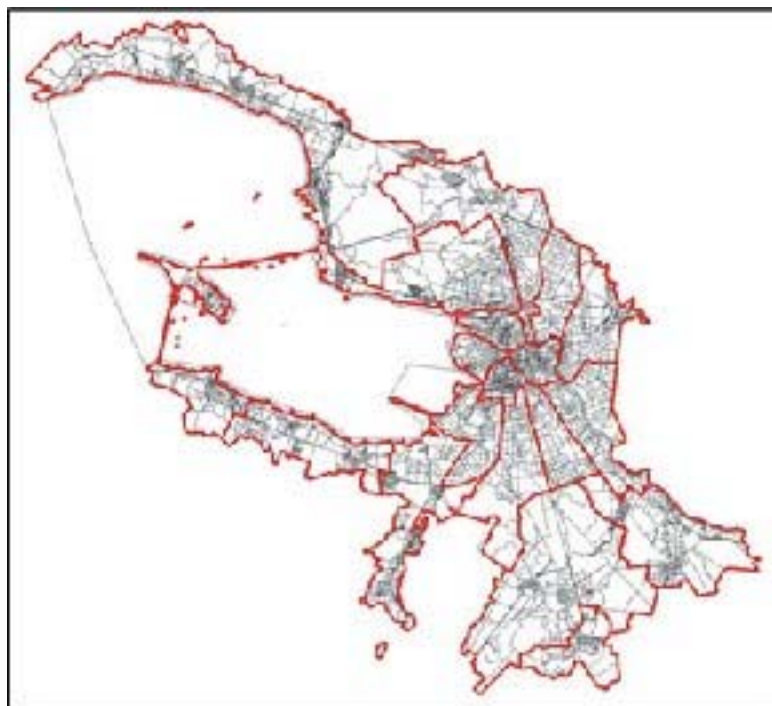
РФ-78-1-85-000-2022-2001¹⁸¹

ГРАДОСТРОИТЕЛЬНЫЙ ПЛАН ЗЕМЕЛЬНОГО УЧАСТКА

№01-24-3-1972/22 от 03.08.2022

по адресу:

**Санкт-Петербург,
поселок Песочный, участок 586, 590, 591
78:38:2136901:2948**



Санкт-Петербург

2022

ДОКУМЕНТ ПОДПИСАН
ЭЛЕКТРОННОЙ ПОДПИСЬЮ

Сертификат 163B4400B1A88702767B0AEF0024D3DCE82D7E8

Владелец **Соколов Павел Сергеевич**

Действителен с 22.12.2021 по 22.03.2023

ГРАДОСТРОИТЕЛЬНЫЙ ПЛАН¹⁸² ЗЕМЕЛЬНОГО УЧАСТКА

№ РФ-78-1-85-000-2022-2001

Градостроительный план земельного участка подготовлен на основании заявления

ООО "СПБ РЕНОВАЦИЯ" (регистрационный номер 01-47-41960/22 от 22.07.2022)

(реквизиты заявления правообладателя земельного участка, иного лица в случае, предусмотренном частью 1.1 статьи 57.3 Градостроительного кодекса Российской Федерации, с указанием ф.и.о. заявителя - физического лица, либо реквизиты заявления и наименование заявителя - юридического лица о выдаче градостроительного плана земельного участка)

Местонахождение земельного участка:

Санкт-Петербург,

Курортный район, поселок Песочный

Описание границ земельного участка (образуемого земельного участка):

См. Таблицу «Сведения о характерных точках границы земельного участка».

Кадастровый номер земельного участка (при наличии) или в случае, предусмотренном частью 1.1 статьи 57.3 Градостроительного кодекса Российской Федерации, условный номер образуемого земельного участка на основании утвержденных проекта межевания территории и (или) схемы расположения земельного участка или земельных участков на кадастровом плане территории:

78:38:2136901:2948

Площадь земельного участка:

5134 +/- 25 кв. м

Информация о расположенных в границах земельного участка объектах капитального строительства

Объекты капитального строительства отсутствуют.

Информация о границах зоны планируемого размещения объекта капитального строительства в соответствии с утвержденным проектом планировки территории (при наличии)

Обозначение (номер) характерной точки	Перечень координат характерных точек в системе координат, используемой для ведения Единого государственного реестра недвижимости	
	X	Y
-	-	-

Реквизиты проекта планировки территории и (или) проекта межевания территории в случае, если земельный участок расположен в границах территории, в отношении которой утверждены проект планировки территории и (или) проект межевания территории

Постановление Правительства Санкт-Петербурга от 13.07.2011 № 1022 "Об утверждении проекта планировки территории, ограниченной границей Курортного района, проектируемым проездом N 1, продолжением Школьной ул., местным проездом, Ленинградской ул., Краснофлотской ул., в пос. Песочном Курортного района".

Постановление Правительства Санкт-Петербурга от 13.07.2011 № 1023 "Об утверждении проекта межевания территории, ограниченной границей Курортного района, проектируемым проездом N 1, продолжением Школьной ул., местным проездом, Ленинградской ул., Краснофлотской ул., в пос. Песочном Курортного района".

(указывается в случае, если земельный участок расположен в границах территории в отношении которой утверждены проект планировки территории и (или) проект межевания территории)

Градостроительный план подготовлен

Комитетом по градостроительству и архитектуре,
Первый заместитель председателя Комитета - главный
архитектор Санкт-Петербурга П.С. Соколов

М.П. _____

(подпись)

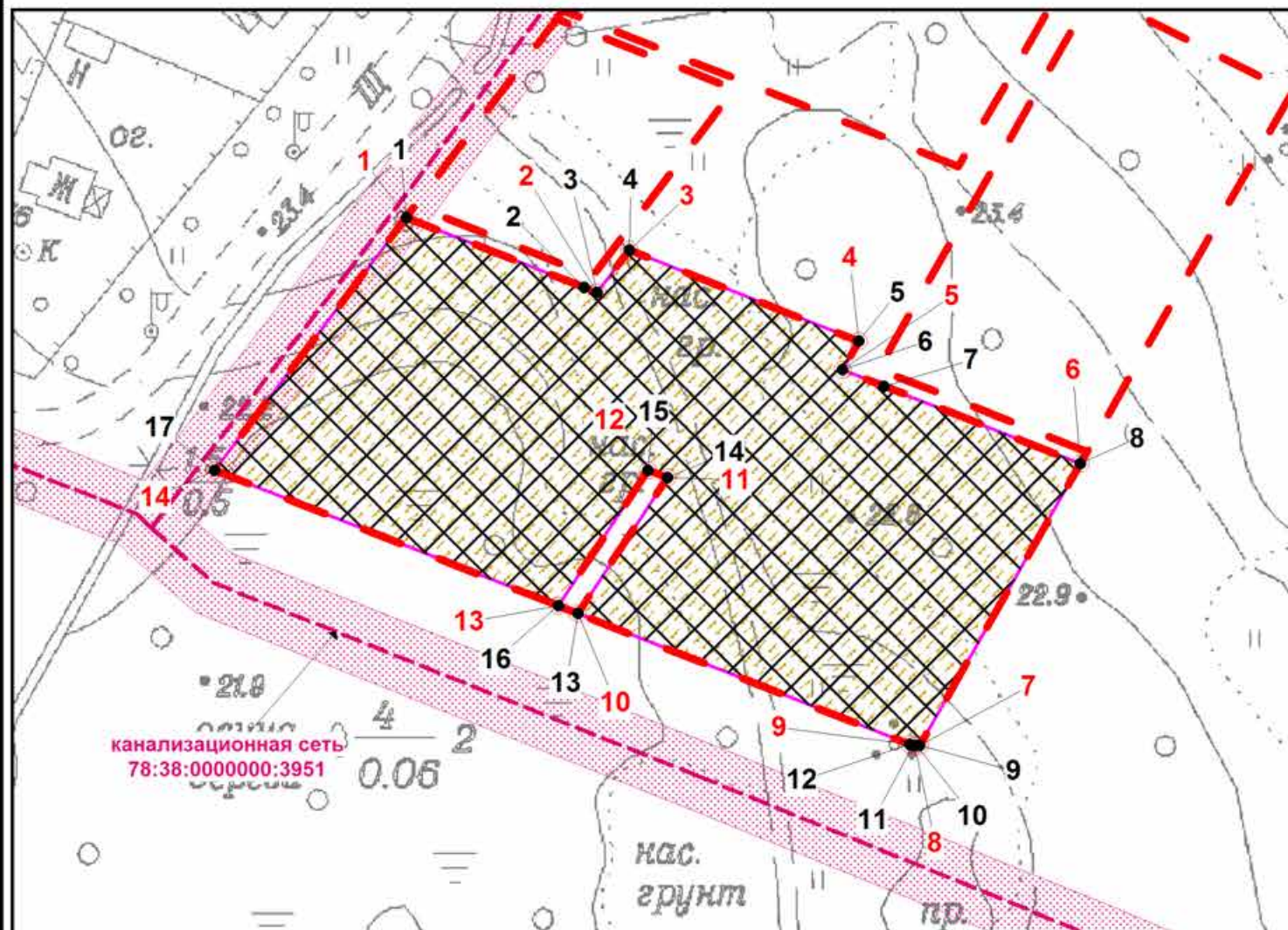
/ П.С. Соколов /

(расшифровка подписи)

Дата выдачи

Соответствует дате регистрации
(дд.мм.гггг)

1. Чертеж градостроительного плана земельного участка



Условные обозначения:

- границы земельного участка с кадастровым номером 78:38:2136901:2948 (для данного земельного участка обеспечен доступ посредством земель общего пользования) *
 - границы, в пределах которых разрешается строительство объектов капитального строительства (при условии выполнения требований к отступам стен зданий, строений, сооружений от границ земельного участка)
 - границы зоны планируемого размещения объектов капитального строительства в соответствии с постановлением Правительства Санкт-Петербурга от 13.07.2011 № 1022 (координаты характерных точек не определены)
 - красные линии, определенные в составе проекта планировки территории, утвержденного постановлением Правительства Санкт-Петербурга от 13.07.2011 № 1022
 - номера характерных точек красных линий
- Земельный участок полностью расположен в границах:
- зоны регулирования застройки и хозяйственной деятельности *
 - зоны ограничения строительства по высоте аэродрома Левашово
 - расчетной зоны максимального равного уровня звука 65дБА аэродрома Левашово
- охранный зона канализационных сетей **

Схема расположения земельного участка в окружении смежно расположенных земельных участков (ситуационный план), М 1:1500



- границы земельного участка, сформированного в составе проекта межевания территории, утвержденного постановлением Правительства Санкт-Петербурга от 13.07.2011 № 1023

В границах земельного участка могут находиться зарегистрированные в государственном кадастре недвижимости объекты капитального строительства без описания границ и объекты капитального строительства, не учтенные (или сведения о которых не получены в установленный срок) в государственном кадастре недвижимости на дату подготовки градостроительного плана земельного участка.

В границах земельного участка могут находиться зоны с особыми условиями использования, не учтенные в государственном кадастре недвижимости на дату подготовки градостроительного плана земельного участка.

(*) в соответствии с выпиской из ЕГРН об объекте недвижимости от 23.07.2022г. № КУВИ-001/2022-124354867

(**) в соответствии со сведениями автоматизированной информационной системы управления градостроительной деятельностью

Чертеж градостроительного плана земельного участка разработан на топографической основе, выполненной "Трест ГРИИ" в 2008 г., М1:2000.

РФ-78-1-85-000-2022-2001					
Санкт-Петербург, поселок Песочный, участок 586, 590, 591					
Изм.	Кол.уч.	Лист	№ док.	Подпись	Дата
Спец.ОГП		Кравцова М.П.			01.08.2022
Градостроительный план земельного участка				Стадия	Лист
Чертеж градостроительного плана М1:1000					Листов
				1	1
				Комитет по градостроительству и архитектуре	

2. Информация о градостроительном регламенте либо требованиях к назначению, параметрам и размещению объекта капитального строительства на земельном участке, на который действие градостроительного регламента не распространяется или для которого градостроительный регламент не устанавливается

Земельный участок расположен в территориальной зоне ТЗЖ2 - жилая зона среднеэтажных и многоэтажных многоквартирных жилых домов, расположенных вне территории исторически сложившихся районов центральной части Санкт-Петербурга, с включением объектов социально-культурного и коммунально-бытового назначения, связанных с проживанием граждан, а также объектов инженерной инфраструктуры.

Установлен градостроительный регламент (градостроительные регламенты применяются к правоотношениям, возникшим после вступления их в силу).

В границах одного земельного участка допускается с соблюдением градостроительных регламентов, строительных, экологических, санитарно-гигиенических, противопожарных и иных правил, нормативов размещение двух и более объектов капитального строительства с основными, условно разрешенными и вспомогательными видами использования.

В границах одного земельного участка, в составе одного объекта капитального строительства допускается с соблюдением градостроительных регламентов, строительных, экологических, санитарно-гигиенических, противопожарных и иных правил, нормативов размещение двух и более разрешенных видов использования (основных, условно разрешенных и вспомогательных).

Размещение объектов основных и условно разрешенных видов использования, в отношении которых устанавливаются санитарно-защитные зоны, допускается в соответствии с санитарно-эпидемиологическими правилами и нормативами.

Отнесение объектов, не перечисленных в классификаторе видов разрешенного использования земельных участков, утвержденном в соответствии с действующим законодательством, к объектам основных или условно разрешенных видов использования земельных участков, осуществляется Комиссией по землепользованию и застройке Санкт-Петербурга, созданной постановлением Правительства Санкт-Петербурга от 16.05.2006 №560 "О Комиссии по землепользованию и застройке Санкт-Петербурга".

Вестибюли метрополитена и киоски вентиляционных шахт метрополитена, а также диспетчерские (конечные) станции и отстойно-разворотные кольца пассажирского транспорта могут располагаться в любой территориальной зоне при условии соблюдения требований действующего законодательства к размещению таких объектов.

Использование видов разрешенного использования "железнодорожные пути" (код 7.1.1), "внеуличный транспорт" (код 7.6) и "улично-дорожная сеть" (код 12.0.1) допускается без отдельного указания в градостроительном регламенте соответствующей территориальной зоны, если иное не предусмотрено федеральным законодательством.

Строительство и реконструкция объектов капитального строительства в случаях, предусмотренных законодательством Российской Федерации о социальной защите инвалидов, без приспособления указанных объектов для беспрепятственного доступа к ним инвалидов и использования их инвалидами не допускаются, независимо от того, к какому виду разрешенного использования относятся такие объекты.

Жилые дома размещаются на земельных участках с видами разрешенного использования "малоэтажная многоквартирная жилая застройка" (код 2.1.1), "среднеэтажная жилая застройка" (код 2.5), "многоэтажная жилая застройка (высотная застройка)" (код 2.6) при возможности их обеспечения объектами обслуживания жилой застройки с кодами 3.4.1 (поликлиники) и 3.5.1 (детские сады, школы).

Размещение объектов обслуживания жилой застройки нежилого назначения во встроенных, пристроенных и встроенно-пристроенных помещениях многоквартирного дома допускается только в случае, если указанные объекты имеют обособленный вход для посетителей, подъезд и места для стоянки (размещения) индивидуального автотранспорта и при условии соблюдения строительных, экологических, санитарно-гигиенических,

186
противопожарных и иных правил, нормативов.

Общая площадь встроенных, пристроенных и встроенно-пристроенных помещений многоквартирного дома, занимаемых объектами обслуживания жилой застройки нежилого назначения, за исключением площади машино-мест, не может превышать 15% от общей площади помещений соответствующих многоквартирных домов, относящихся к виду разрешенного использования "малоэтажная многоквартирная жилая застройка" (код 2.1.1).

Общая площадь встроенных, пристроенных и встроенно-пристроенных помещений многоквартирного дома, занимаемых объектами обслуживания жилой застройки нежилого назначения, за исключением площади машино-мест, не может превышать 20% от общей площади помещений соответствующих многоквартирных домов, относящихся к виду разрешенного использования "среднеэтажная жилая застройка" (код 2.5).

Общая площадь встроенных, пристроенных и встроенно-пристроенных помещений многоквартирного дома, занимаемых объектами обслуживания жилой застройки нежилого назначения, за исключением площади машино-мест, не может превышать 15% от общей площади помещений соответствующих многоквартирных домов, относящихся к виду разрешенного использования "многоэтажная жилая застройка (высотная застройка)" (код 2.6).

Помещения при квартирах или индивидуальных жилых домах, рассчитанные на индивидуальную трудовую деятельность, допускаются при соблюдении действующих нормативов.

Размещение во встроенных, пристроенных и встроенно-пристроенных помещениях многоквартирного дома объектов обслуживания жилой застройки с кодом 3.5.1 (детских садов) допускается только в случае, если указанные объекты обеспечены необходимой в соответствии с Правилами долей озеленения, а также детскими (игровыми) и хозяйственной площадками, для которых могут быть образованы или использованы отдельные земельные участки в пределах квартала.

Площадь детских (игровых) и хозяйственной площадок для объектов обслуживания жилой застройки с кодом 3.5.1 (детских садов), размещаемых во встроенных, пристроенных и встроенно-пристроенных помещениях многоквартирного дома, определяется исходя из вместимости: не менее 24 кв. м на 1 место.

Детские (игровые) площадки допускается размещать за пределами земельного участка, на котором размещен многоквартирный дом со встроенными, пристроенными и встроенно-пристроенными помещениями объекта обслуживания жилой застройки с кодом 3.5.1 (детского сада) в границах квартала, но на расстоянии не более 300 м от указанного объекта обслуживания жилой застройки, если в соответствии с документацией по планировке территории в границах квартала предусмотрена организация детской (игровой) площадки в границах образуемого земельного участка для размещения зеленых насаждений в соответствии с пунктом 1.9.9 раздела 1 Приложения №7 к Правилам. При этом площадь детской (игровой) площадки не должна превышать 20% площади образуемого земельного участка для размещения зеленых насаждений.

Гостиницы, в которых более 10% номеров/апартаментов имеют зоны, предназначенные для приготовления пищи, соответствующие СП 54.13330.2016 "СНиП 31-01-2003 "Здания жилые многоквартирные", размещаются на земельных участках в границах соответствующих территориальных зон, градостроительными регламентами которых предусмотрен вид разрешенного использования "гостиничное обслуживание" (код 4.7), при возможности их обеспечения объектами обслуживания жилой застройки с кодами 3.4.1 (поликлиники) и 3.5.1 (детские сады, школы), в соответствии с требованиями, установленными Правилами к размещению объектов, относящихся соответственно к видам разрешенного использования "малоэтажная многоквартирная жилая застройка" (код 2.1.1), "среднеэтажная жилая застройка" (код 2.5), "многоэтажная жилая застройка (высотная застройка)" (код 2.6), а также иными требованиями к размещению объектов жилой застройки в соответствии с действующим законодательством.

Возможность обеспечения объектами обслуживания жилой застройки подтверждается наличием одного из следующих документов:

утвержденной документации по планировке территории, в составе которой предусмотрено

размещение объектов обслуживания жилой застройки с кодами 3.4.1 и 3.5.1 при условии, что данные объекты включены в Адресную инвестиционную программу либо создание указанных объектов подтверждается документом, из которого следуют обязательства физических или юридических лиц по созданию таких объектов;

утвержденной Адресной инвестиционной программы, предусматривающей размещение объектов обслуживания, жилой застройки с кодами 3.4.1 и 3.5.1;

документа, подтверждающего обязательства физического или юридического лица по созданию объектов обслуживания жилой застройки с кодами 3.4.1 и 3.5.1;

Выдача разрешения на строительство объектов капитального строительства в сфере жилищного строительства осуществляется при наличии решения о согласовании архитектурно-градостроительного облика объекта, предоставленного в порядке, установленном законом Санкт-Петербурга.

Выдача разрешения на строительство объектов капитального строительства в сфере строительства объектов капитального строительства нежилого назначения осуществляется при наличии решения о согласовании архитектурно-градостроительного облика объекта, предоставленного в порядке, установленном законом Санкт-Петербурга.

В случае если земельный участок и объект капитального строительства расположены в границах зон с особыми условиями использования территорий и иных зон, установленных в соответствии с законодательством Российской Федерации, правовой режим использования и застройки указанного земельного участка определяется градостроительными регламентами и совокупностью ограничений, установленных в соответствии с законодательством Российской Федерации.

Если установленные в порядке, предусмотренном действующим законодательством, ограничения относятся к одному и тому же параметру (требованию), применению подлежат более строгие ограничения.

Земельные участки или объекты капитального строительства, виды разрешенного использования, предельные (минимальные и (или) максимальные) размеры и предельные параметры которых не соответствуют градостроительному регламенту, могут использоваться без установления срока приведения их в соответствие с градостроительным регламентом, за исключением случаев, если использование таких земельных участков и объектов капитального строительства опасно для жизни или здоровья человека, для окружающей среды, объектов культурного наследия.

Реконструкция указанных в предыдущем абзаце объектов капитального строительства может осуществляться только путем приведения таких объектов в соответствие с градостроительным регламентом или путем уменьшения их несоответствия предельным параметрам разрешенного строительства, реконструкции. Изменение видов разрешенного использования указанных земельных участков и объектов капитального строительства может осуществляться путем приведения их в соответствие с видами разрешенного использования земельных участков и объектов капитального строительства, установленными градостроительным регламентом.

Проекты планировки территории, проекты планировки с проектами межевания территории, утвержденные до вступления в силу Правил (изменений в Правила) применяются без приведения в соответствие с Правилами (изменениями в Правила), если иное не установлено законом Санкт-Петербурга.

При противоречии с Правилами проектов планировки территории, проектов планировки с проектами межевания территории, утвержденных до вступления в силу Правил (изменений в Правила) применительно к территориям, в отношении которых до 01.03.2015 заключен договор аренды для комплексного освоения территории в целях жилищного строительства, в течение срока действия указанного договора применяются проекты планировки территории, проекты планировки с проектами межевания территории без приведения в соответствие с Правилами (изменениями в Правила), если иное не установлено законом Санкт-Петербурга.

При противоречии с Правилами проектов планировки территории, проектов планировки с проектами межевания территории, утвержденных до вступления в силу Правил (изменений в Правила) применительно к территориям, в отношении которых заключены договоры о

развитии застроенных территорий в течение¹⁸⁸ срока действия указанных договоров применяются проекты планировки территории, проекты планировки с проектами межевания территории без приведения в соответствие с Правилами (изменениями в Правила), если иное не установлено законом Санкт-Петербурга.

Утвержденные до вступления в силу Правил (изменений в Правила) проекты планировки территории, а равно проекты планировки с проектами межевания территории в границах территорий, в которых предусматривается осуществление комплексного развития территории в соответствии с приложением №6 к Правилам, признаются недействующими, за исключением случаев, предусмотренных в следующем абзаце, и не учитываются при подготовке документации по планировке территории в целях комплексного развития территории, осуществляемого в соответствии с Градостроительным кодексом Российской Федерации.

Разрешения на строительство, выданные до вступления в силу Правил (изменений в Правила), действуют в период срока, указанного в разрешениях на строительство, а также в случае продления сроков их действия или переоформления переуступки прав на строительство иным лицам в соответствии с действующим законодательством вплоть до их изменения, истечения сроков их действия или наступления иных обстоятельств, прекращающих их действие.

Со дня утверждения документации по планировке территории в целях комплексного развития территории ранее утвержденная документация по планировке территории признается утратившей силу.

Разрешения на условно разрешенный вид использования и разрешения на отклонение от предельных параметров, выданные до вступления в силу Правил (изменений в Правила), действуют пять лет и не подлежат продлению за исключением случаев, когда разрешения на условно разрешенный вид использования, разрешения на отклонение от предельных параметров учтены в параметрах застройки территории в составе утвержденных и действующих проектов планировки территории, а равно проектов планировки с проектами межевания территории, если в соответствии с разрешением на условно разрешенный вид использования был утвержден акт о выборе земельного участка до 01.03.2015 в пределах срока его действия, а также случаев, когда указанные разрешения учтены в период срока их действия при выдаче разрешения на строительство. В случае если указанные разрешения учтены в период срока их действия при выдаче разрешения на строительство, такие разрешения действуют в пределах срока действия разрешения на строительство.

Соблюдение требований градостроительного регламента в части обеспечения жилых домов, размещаемых на земельных участках с видами разрешенного использования «малоэтажная многоквартирная жилая застройка» (код 2.1.1), «среднеэтажная жилая застройка» (код 2.5), «многоэтажная жилая застройка (высотная застройка)» (код 2.6), а также гостиниц, в которых более 10% номеров/апартаментов имеют зоны, предназначенные для приготовления пищи, соответствующие СП 54.13330.2016 «СНиП 31-01-2003 Здания жилые многоквартирные», объектами обслуживания жилой застройки с кодами 3.4.1 (поликлиники) и 3.5.1 (детские сады, школы), определяется Градостроительной комиссией Санкт-Петербурга в соответствии с постановлением Правительства Санкт-Петербурга от 24.05.2021 №314.

2.1. Реквизиты акта органа государственной власти субъекта Российской Федерации, органа местного самоуправления, содержащего градостроительный регламент либо реквизиты акта федерального органа государственной власти, органа государственной власти субъекта Российской Федерации, органа местного самоуправления, иной организации, определяющего в соответствии с федеральными законами порядок использования земельного участка, на который действие градостроительного регламента не распространяется или для которого градостроительный регламент не устанавливается

Постановление Правительства Санкт-Петербурга от 21.06.2016 №524 «О правилах землепользования и застройки Санкт-Петербурга» (везде и далее - Правила).

2.2. Информация о видах разрешенного использования земельного участка

<i>Код</i>	<i>Вид использования</i>
ОСНОВНЫЕ ВИДЫ РАЗРЕШЕННОГО ИСПОЛЬЗОВАНИЯ ЗЕМЕЛЬНОГО УЧАСТКА	
2.5	Среднеэтажная жилая застройка
2.6	Многоэтажная жилая застройка (высотная застройка)

В соответствии с постановлениями Правительства Санкт-Петербурга от 13.07.2011 № 1022 "Об утверждении проекта планировки территории, ограниченной границей Курортного района, проектируемым проездом № 1, продолжением Школьной ул., местным проездом, Ленинградской ул., Краснофлотской ул., в пос. Песочном Курортного района", от 13.07.2011 № 1023 "Об утверждении проекта межевания территории, ограниченной границей Курортного района, проектируемым проездом № 1, продолжением Школьной ул., местным проездом, Ленинградской ул., Краснофлотской ул., в пос. Песочном Курортного района" функциональное назначение объектов капитального строительства - многоквартирные дома.

ВСПОМОГАТЕЛЬНЫЕ ВИДЫ РАЗРЕШЕННОГО ИСПОЛЬЗОВАНИЯ ЗЕМЕЛЬНОГО УЧАСТКА:

1. Дополнительно по отношению к основным видам разрешенного использования и условно разрешенным видам использования земельных участков и объектов капитального строительства и только совместно с ними могут применяться вспомогательные виды разрешенного использования, в случае, если объекты, относящиеся к вспомогательным видам разрешенного использования, связаны, в том числе технологически, с объектами, относящимися к основным и(или) условно разрешенным видам использования, и обеспечивают использование объектов, относящихся к основным и(или) условно разрешенным видам использования.

Вспомогательные виды разрешенного использования выбираются при соблюдении строительных, экологических, санитарно-гигиенических, противопожарных и иных правил, нормативов из числа:

основных видов разрешенного использования, установленных градостроительным регламентом соответствующей территориальной зоны, в случае, если площадь помещений зданий, строений и сооружений, занимаемых объектами вспомогательных видов разрешенного использования, не превышает 700 кв. м;

условно разрешенных видов использования, установленных градостроительным регламентом соответствующей территориальной зоны (за исключением видов разрешенного использования, предусмотренных кодами 2.1, 2.1.1, 2.2, 2.3, 2.5, 2.6), при соблюдении одного из следующих условий:

1.1. Суммарная доля площади помещений зданий, строений и сооружений, занимаемых объектами вспомогательных видов разрешенного использования, расположенных на одном земельном участке, не должна превышать 30% общей площади помещений зданий, строений и сооружений на данном земельном участке, включая подземную часть, за исключением случаев, предусмотренных в пункте 2 настоящего раздела.

1.2. Часть площади земельного участка, занимаемая отдельно стоящими объектами вспомогательных видов разрешенного использования, с относящимся к ним озеленением, местами для стоянки (размещения) индивидуального автотранспорта, иными параметрами разрешенного строительства, необходимыми в соответствии с действующим законодательством элементами инженерного обеспечения и благоустройства, не должна превышать 15% общей площади соответствующего земельного участка, за исключением случаев, предусмотренных в пункте 2 настоящего раздела.

Для видов объектов, относящихся к видам разрешенного использования "обеспечение

спортивно-зрелищных мероприятий" (код¹⁹⁰ 5.1.1), "обеспечение занятий спортом в помещениях" (код 5.1.2), "площадки для занятий спортом" (код 5.1.3), "оборудованные площадки для занятий спортом" (код 5.1.4), "водный спорт" (код 5.1.5), "авиационный спорт" (код 5.1.6), "спортивные базы" (код 5.1.7), указанный показатель не должен превышать 10% от общей площади земельного участка.

2. В границах территориальных зон Т1Ж1, Т1Ж2-1, Т1Ж2-2 для видов разрешенного использования "для индивидуального жилищного строительства" (код 2.1) и "ведение садоводства" (код 13.2) вспомогательные виды разрешенного использования из числа условно разрешенных видов использования, установленных градостроительными регламентами указанных территориальных зон, могут применяться при соблюдении следующих условий:

2.1. Суммарная доля площади помещений зданий, строений и сооружений, занимаемых объектами вспомогательных видов разрешенного использования, расположенных на одном земельном участке, не должна превышать 40% общей площади помещений зданий, строений и сооружений на данном земельном участке, включая подземную часть.

2.2. Часть площади земельного участка, занимаемая объектами вспомогательных видов разрешенного использования, не должна превышать 35% общей площади соответствующего земельного участка, а также относящимся к ним озеленением, местами для стоянки (размещения) индивидуального автотранспорта, иными необходимыми в соответствии с действующим законодательством элементами инженерно-технического обеспечения и благоустройства.

3. Соблюдение условий, предусмотренных в пунктах 1 и 2 настоящего раздела, в случае размещения объектов основных и(или) условно разрешенных видов использования одновременно с вспомогательными видами разрешенного использования должно быть подтверждено в составе проектной документации.

Соблюдение условий, предусмотренных в пунктах 1 и 2 настоящего раздела, в иных случаях обеспечивается лицом, осуществляющим строительство.

4. Расчет озеленения земельного участка в целях размещения объектов вспомогательных видов разрешенного использования осуществляется в соответствии с пунктом 1.9.7 раздела 1 Приложения №7 к Правилам.

2.3. Предельные (минимальные и (или) максимальные) размеры земельного участка и предельные параметры разрешенного строительства, реконструкции объекта капитального строительства, установленные градостроительным регламентом для территориальной зоны, в которой расположен земельный участок:

Предельные (минимальные и (или) максимальные) размеры земельных участков, в том числе их площадь			Минимальные отступы от границ земельного участка в целях определения мест допустимого размещения зданий, строений, сооружений, за пределами которых запрещено строительство зданий, строений, сооружений	Предельное количество этажей и (или) предельная высота зданий, строений, сооружений	Максимальный процент застройки в границах земельного участка, определяемый как отношение суммарной площади земельного участка, которая может быть застроена, ко всей площади земельного участка	Требования к архитектурным решениям объектов капитального строительства, расположенным в границах территории исторического поселения федерального или регионального значения	Иные показатели
1	2	3	4	5	6	7	8
Длина, м	Ширина, м	Площадь, м ² или га					
Без ограничений, см. п.13 настоящего подраздела	Без ограничений, см. п.13 настоящего подраздела	См. п.1, п.13 настоящего подраздела	См. п.3 настоящего подраздела	См. п.5, п.6 настоящего подраздела	Без ограничений, см. п.13 настоящего подраздела	-	См. п.2, п.4, п.7-п.12 настоящего подраздела

1. Минимальная площадь земельных участков устанавливается в соответствии с пунктом 1.4.2 раздела 1 Приложения №7 к Правилам:

Предельный размер земельного участка не может быть менее площади, занимаемой существующим или размещаемым в его границах объектом капитального строительства и обеспечивающей соблюдение установленных Правилами предельных параметров разрешенного строительства, реконструкции объектов капитального строительства, в том числе минимальной доли озеленения земельных участков, минимального количества мест для стоянки (размещения) индивидуального автотранспорта в границах земельного участка, а также соблюдение строительных, экологических, санитарно-гигиенических, противопожарных и иных правил, нормативов.

2. Максимальное значение коэффициента использования территории устанавливается в соответствии с пунктами 1.5.1 - 1.5.7 раздела 1 Приложения №7 к Правилам.

3. Минимальные отступы зданий, строений, сооружений от границ земельного участка устанавливаются в соответствии с пунктами 1.6.1 - 1.6.6 раздела 1 Приложения №7 к Правилам:

3.1. Минимальные отступы стен зданий, строений и сооружений без окон и иных светопрозрачных конструкций, обеспечивающих соблюдение санитарных требований, дверных и иных проемов от границ земельных участков - 0 м.

3.2. Минимальные отступы стен зданий, строений и сооружений с окнами, иными светопрозрачными конструкциями, обеспечивающими соблюдение санитарных требований, дверными и иными проемами от границ земельных участков определяются следующим образом:

по границам смежных земельных участков или по границам территорий, на которых

земельные участки не образованы, не менее 18²м;

в случае если земельный участок является смежным с территориями (земельными участками), расположенными в границах территориальных зон, градостроительными регламентами которых не установлены виды разрешенного использования, предусматривающие размещение объектов капитального строительства, минимальный отступ от границ такого земельного участка не менее 3 м.

3.3. Минимальные отступы от границ земельных участков стен зданий, строений и сооружений по границам земельных участков, совпадающих с улицами и (или) красными линиями указанных улиц, устанавливаются:

для жилых домов с квартирами на первом этаже, выходящими на магистральные улицы, - 6 м.

для жилых домов с квартирами на первом этаже, выходящими на прочие улицы, - 3 м.

для прочих зданий - 0 м.

3.4. Минимальные отступы от границ земельных участков стен зданий, строений и сооружений, совпадающих с внутриквартальными проездами и (или) красными линиями указанных проездов, определяются по следующей формуле:

$L \text{ отступа} = 10 - L \text{ проезда} / 2$,

где:

L проезда - ширина проезда и (или) ширина проезда в красных линиях в метрах,

L отступа - величина отступа от внутриквартального проезда и (или) внутриквартального проезда в красных линиях в метрах.

В случае если в результате расчета величина отступа составляет 0 метров или имеет отрицательное значение, размещение зданий, строений, сооружений допускается с отступом от границ земельного участка - 0 м.

Для целей применения настоящего пункта ширина проезда определяется на основании топографической карты-схемы со сроком выполнения не позднее трех лет на дату расчета, содержащейся в проектной документации, либо на основании красных линий, утвержденных в установленном порядке.

Требования пунктов 3.1. - 3.4. настоящего раздела не применяются в случае реконструкции зданий, строений и сооружений без изменения местоположения объекта капитального строительства в границах земельного участка (в границах существующего фундамента) при условии соблюдения иных предельных параметров разрешенного строительства, реконструкции объектов капитального строительства, установленных Правилами.

4. Максимальные выступы за красную линию (за исключением красных линий внутриквартальных проездов) частей зданий, строений и сооружений допускаются в отношении балконов, эркеров, козырьков и выше 3,5 м от поверхности земли. При этом суммарная ширина всех эркеров в каждом этаже не должна превышать 30% ширины фасада здания, выходящего на красную линию, в этом этаже.

5. Максимальное количество этажей надземной части зданий, строений, сооружений на земельном участке не устанавливается.

6. Максимальная высота зданий, строений, сооружений на земельном участке устанавливается в соответствии с пунктами 1.8.1 - 1.8.7 раздела 1 Приложения №7 к Правилам.

При определении максимальной высоты зданий, строений и сооружений не учитываются антенны, молниеотводы и другие инженерные устройства, не оказывающие влияния на безопасность здания, строения, сооружения и не перечисленные во втором, четвертом и пятом абзацах пункта 1.8.6.1 раздела 1 Приложения №7 к Правилам, а также во втором, третьем и восьмом абзацах пункта 1.8.6.2 раздела 1 Приложения №7 к Правилам в составе инженерного оборудования.

Максимальная высота промышленных дымовых труб, дымовых труб котельных, за

исключением инженерного оборудования,¹⁹³ предусмотренного в пунктах 1.8.6.1 и 1.8.6.2 раздела 1 Приложения №7 к Правилам, вытяжных башен, градирен с несущими стволами из кирпича, железобетона, металла и композиционных материалов, обеспечивающих эффективное рассеивание дымовых газов различной температуры, влажности и агрессивности до допустимых действующими гигиеническими нормами пределов концентрации на уровне земли в соответствии с требованиями экологии, необходимым разряжением на уровне ввода газохода и (или) требованиями безопасности полетов воздушного транспорта, в градостроительных регламентах не устанавливается.

Для целей применения настоящего пункта под промышленными дымовыми трубами, вытяжными башнями, градирнями понимаются высотные сооружения промышленных предприятий, предусмотренные СП 43.13330.2012 «СНиП 2.09.03-85 «Сооружения промышленных предприятий».

Максимальная высота зданий, строений и сооружений - 33/36 м:

33 - максимальная высота зданий, строений и сооружений, расположенных по фронту застройки и в глубине квартала, в метрах по вертикали относительно дневной поверхности земли до наивысшей отметки конструктивного элемента здания, строения, сооружения (парапета плоской кровли, карниза, конька или фронтона скатной крыши, купола, башни, шпиля), включая инженерное оборудование, выполненное в капитальных конструкциях (вентиляционные шахты (камеры), дымовые трубы, машинные помещения лифтов, крышные котельные), а также выходы на кровлю;

36 - максимальная высота зданий, строений и сооружений, расположенных по фронту застройки и в глубине квартала, в метрах по вертикали относительно дневной поверхности земли до наивысшей отметки конструктивного элемента здания, строения, сооружения для размещения инженерного оборудования, выполненного в капитальных конструкциях (вентиляционные шахты (камеры), дымовые трубы, машинные помещения лифтов, крышные котельные), а также выходов на кровлю.

Применение высоты (36 м) допускается исключительно для размещения объектов, указанных в предыдущем абзаце при одновременном соблюдении следующих условий:

суммарная доля площади занимаемой объектами, указанными в абзаце третьем настоящего пункта, составляет не более 25% от площади кровли (крыши) здания, строения, сооружения;

высота указанных объектов определяется от высоты 33 м.

Отклонение от высоты 33/36 м не допускается.

7. Максимальная общая площадь объектов капитального строительства нежилого назначения на земельных участках не устанавливается. Общая площадь объектов капитального строительства нежилого назначения, относящихся к условно разрешенным видам использования, устанавливается в разрешении на условно разрешенный вид использования, выдаваемом в порядке, установленном действующим законодательством.

8. Максимальный класс опасности (в соответствии с санитарно-эпидемиологическими правилами) объектов капитального строительства, размещаемых на земельном участке, - V.

9. Минимальная площадь озеленения земельного участка устанавливается в соответствии с пунктами 1.9.1 - 1.9.10 раздела 1 Приложения №7 к Правилам.

10. Минимальное количество мест для стоянки (размещения) индивидуального автотранспорта на земельных участках устанавливается в соответствии с пунктами 1.10.1 - 1.10.9 раздела 1 Приложения №7 к Правилам.

11. Минимальное количество мест на погрузочно-разгрузочных площадках на земельном участке устанавливается в соответствии с пунктами 1.11.1 - 1.11.3 раздела 1 Приложения №7 к Правилам.

12. Минимальное количество мест для хранения велосипедного транспорта на земельном участке устанавливается в соответствии с пунктами 1.13.1 - 1.13.5 раздела 1 Приложения №7 к Правилам.

13. Максимальный размер земельных участков, в том числе их площадь, и максимальный процент застройки в границах земельного участка не подлежит установлению.

В соответствии с постановлениями Правительства Санкт-Петербурга от 13.07.2011 № 1022 "Об утверждении проекта планировки территории, ограниченной границей Курортного района, проектируемым проездом № 1, продолжением Школьной ул., местным проездом, Ленинградской ул., Краснофлотской ул., в пос. Песочном Курортного района", от 13.07.2011 № 1023 "Об утверждении проекта межевания территории, ограниченной границей Курортного района, проектируемым проездом № 1, продолжением Школьной ул., местным проездом, Ленинградской ул., Краснофлотской ул., в пос. Песочном Курортного района" параметры застройки и характеристика планируемого развития территории:

Земельный участок расположен в квартале 39.

В границах рассматриваемого земельного участка расположены формируемые земельные участки № 586, № 591, № 590, планируемые для предоставления физическим и юридическим лицам для строительства (расположенные в границах зоны планируемого размещения объектов капитального строительства):

- номер земельного участка - 586;*
- функциональное назначение объекта капитального строительства - многоквартирный дом;*
- площадь земельного участка - 0,18 га;*
- максимальная общая площадь объекта капитального строительства - 3580 кв.м.*

- номер земельного участка - 591;*
- функциональное назначение объекта капитального строительства - многоквартирный дом;*
- площадь земельного участка - 0,13 га;*
- максимальная общая площадь объекта капитального строительства - 2166 кв.м.*

- номер земельного участка - 590;*
- функциональное назначение объекта капитального строительства - многоквартирный дом;*
- площадь земельного участка - 0,20 га;*
- максимальная общая площадь объекта капитального строительства - 3724 кв.м.*

2.4. Требования к назначению, параметрам и размещению объекта капитального строительства на земельном участке, на который действие градостроительного регламента не распространяется или для которого градостроительный регламент не устанавливается (за исключением случая, предусмотренного пунктом 7.1 части 3 статьи 57.3 Градостроительного кодекса Российской Федерации):

Причины отнесения земельного участка к виду земельного участка, на который действие градостроительного регламента не распространяется или для которого градостроительный регламент не устанавливается	Реквизиты акта, регулирующего использование земельного участка	Требования к использованию земельного участка	Требования к параметрам объекта капитального строительства			Требования к размещению объектов капитального строительства	
			Предельное количество этажей и (или) предельная высота зданий, строений, сооружений	Максимальный процент застройки в границах земельного участка, определяемый как отношение суммарной площади земельного участка, которая может быть застроена, ко всей площади земельного участка	Иные требования к параметрам объекта капитального строительства	Минимальные отступы от границ земельного участка в целях определения мест допустимого размещения зданий, строений, сооружений, за пределами которых запрещено строительство зданий, строений, сооружений	Иные требования к размещению объектов капитального строительства
1	2	3	4	5	6	7	8
-	-	-	-	-	-	-	-

2.5. Предельные параметры разрешенного строительства, реконструкции объекта капитального строительства, установленные положением об особо охраняемых природных территориях, в случае выдачи градостроительного плана земельного участка в отношении земельного участка, расположенного в границах особо охраняемой природной территории:

Причины отнесения земельного участка к виду земельного участка для которого градостроительный регламент не устанавливается	Реквизиты Положения об особо охраняемой природной территории	Реквизиты утвержденной документации по планировке территории	Зонирование особо охраняемой природной территории (да/нет)								
			Функциональная зона	Виды разрешенного использования земельного участка		Требования к параметрам объекта капитального строительства			Требования к размещению объектов капитального строительства		
				Основные виды разрешенного использования	Вспомогательные виды разрешенного использования	Предельное количество этажей и (или) предельная высота зданий, сооружений	Максимальный процент застройки в границах земельного участка, определяемый как отношение суммарной площади земельного участка, которая может быть застроена, ко всей площади земельного участка	Иные требования к параметрам объекта капитального строительства	Минимальные отступы от границ земельного участка в целях определения мест допустимого размещения зданий, сооружений, за пределами которых запрещено строительство зданий, сооружений	Иные требования к размещению объектов капитального строительства	
1	2	3	4	5	6	7	8	9	10	11	
-	-	-	-	-	-	-	-	-	-	-	-

3. Информация о расположенных в границах земельного участка объектах капитального строительства и объектах культурного наследия

3.1. Объекты капитального строительства

Не имеется

3.2. Объекты, включенные в единый государственный реестр объектов культурного наследия (памятников истории и культуры) народов Российской Федерации

Не имеется

4. Информация о расчетных показателях минимально допустимого уровня обеспеченности территории объектами коммунальной, транспортной, социальной инфраструктур и расчетных показателях максимально допустимого уровня территориальной доступности указанных объектов для населения в случае, если земельный участок расположен в границах территории, в отношении которой предусматривается осуществление деятельности по комплексному развитию территории:

Не заполняется

5. Информация об ограничениях использования земельного участка, в том числе если земельный участок полностью или частично расположен в границах зон с особыми условиями использования территорий

1. Зона регулирования застройки и хозяйственной деятельности (78:38:2136901:2948/1):

1.1 Земельный участок полностью расположен в границах зоны.

2. Расчетная зона максимального равного уровня звука 65дБА аэродрома Левашово:

2.1 Земельный участок полностью расположен в границах зоны с особыми условиями использования территории.

2.2 Ограничения использования земельных участков и объектов капитального строительства в области использования воздушного пространства устанавливаются в целях обеспечения безопасности полетов воздушных судов Санкт-Петербургского авиационного узла в соответствии с Воздушным кодексом Российской Федерации и принимаемыми в соответствии с ним нормативными правовыми актами Российской Федерации.

Ограничения использования земельных участков и объектов капитального строительства в области использования воздушного пространства до установления приаэродромных территорий в порядке, предусмотренном Воздушным кодексом Российской Федерации, действуют в границах полос воздушных подходов, границах зон ограничения строительства по высоте и границах расчетной зоны максимального равного уровня шума, сведения о которых размещены на официальных сайтах уполномоченных органов в информационно-телекоммуникационной сети "Интернет" в соответствии с федеральным законом.

До установления приаэродромных территорий в порядке, предусмотренном Воздушным кодексом Российской Федерации, архитектурно-строительное проектирование, строительство, реконструкция объектов капитального строительства, размещение радиотехнических и иных объектов, которые могут угрожать безопасности полетов воздушных судов, оказывать негативное воздействие на здоровье человека и окружающую среду, создавать помехи в работе радиотехнического оборудования, установленного на аэродроме, объектов радиолокации и радионавигации, предназначенных для обеспечения полетов воздушных судов, в границах полос воздушных подходов на аэродромах, санитарно-защитных зон аэродромов должно осуществляться при условии согласования размещения этих объектов в порядке, установленном федеральным законом.

Размещение линий связи и линий электропередачи, сооружений различного назначения вне района аэродрома (вертодрома), если их истинная высота превышает 50 метров,

согласовываются с территориальным ¹⁹⁸органом Федерального агентства воздушного транспорта.

3. Зона ограничения строительства по высоте аэродрома Левашово:

3.1 Земельный участок полностью расположен в границах зоны с особыми условиями использования территории.

3.2 Ограничения использования земельных участков и объектов капитального строительства в области использования воздушного пространства устанавливаются в целях обеспечения безопасности полетов воздушных судов Санкт-Петербургского авиационного узла в соответствии с Воздушным кодексом Российской Федерации и принимаемыми в соответствии с ним нормативными правовыми актами Российской Федерации.

Ограничения использования земельных участков и объектов капитального строительства в области использования воздушного пространства до установления приаэродромных территорий в порядке, предусмотренном Воздушным кодексом Российской Федерации, действуют в границах полос воздушных подходов, границах зон ограничения строительства по высоте и границах расчетной зоны максимального равного уровня шума, сведения о которых размещены на официальных сайтах уполномоченных органов в информационно-телекоммуникационной сети "Интернет" в соответствии с федеральным законом.

До установления приаэродромных территорий в порядке, предусмотренном Воздушным кодексом Российской Федерации, архитектурно-строительное проектирование, строительство, реконструкция объектов капитального строительства, размещение радиотехнических и иных объектов, которые могут угрожать безопасности полетов воздушных судов, оказывать негативное воздействие на здоровье человека и окружающую среду, создавать помехи в работе радиотехнического оборудования, установленного на аэродроме, объектов радиолокации и радионавигации, предназначенных для обеспечения полетов воздушных судов, в границах полос воздушных подходов на аэродромах, санитарно-защитных зон аэродромов должно осуществляться при условии согласования размещения этих объектов в порядке, установленном федеральным законом.

Размещение линий связи и линий электропередачи, сооружений различного назначения вне района аэродрома (вертодрома), если их истинная высота превышает 50 метров, согласовываются с территориальным органом Федерального агентства воздушного транспорта.

4. Охранная зона канализационных сетей:

4.1 Земельный участок частично расположен в границах зоны с особыми условиями использования территории.

4.2 Строительство в охранных зонах сетей инженерных коммуникаций (или вынос сетей) возможно по согласованию с владельцами этих сетей.

6. Информация о границах зон с особыми условиями использования территорий, если земельный участок полностью или частично расположен в границах таких зон:

Наименование зоны с особыми условиями использования территории с указанием объекта, в отношении которого установлена такая зона	Перечень координат характерных точек в системе координат, используемой для ведения Единого государственного реестра недвижимости		
	Обозначение (номер) характерной точки	X	Y
Зона регулирования застройки и хозяйственной деятельности (78:38:2136901:2948/1)	1-17	см. таблицу координат	см. таблицу координат
Расчетная зона максимального равного уровня звука 65дБА аэродрома Левашово	-	-	-
Зона ограничения строительства по высоте аэродрома Левашово	-	-	-

7. Информация о границах публичных сервитутов

Информация отсутствует

8. Номер и (или) наименование элемента планировочной структуры, в границах которого расположен земельный участок

В соответствии с постановлением Правительства Санкт-Петербурга от 13.07.2011 № 1022 "Об утверждении проекта планировки территории, ограниченной границей Курортного района, проектируемым проездом № 1, продолжением Школьной ул., местным проездом, Ленинградской ул., Краснофлотской ул., в пос. Песочном Курортного района" земельный участок расположен в квартале 39.

9. Информация о возможности подключения (технологического присоединения) объектов капитального строительства к сетям инженерно-технического обеспечения (за исключением сетей электроснабжения), определяемая с учетом программ комплексного развития систем коммунальной инфраструктуры поселения, муниципального округа, городского округа (при их наличии), в состав которой входят сведения о максимальной нагрузке в возможных точках подключения (технологического присоединения) к таким сетям, а также сведения об организации, представившей данную информацию

ООО "ПетербургГаз", информация о возможности подключения от 26.07.2022 № 03-04/10-6721:

Максимальная нагрузка (часовым расходом газа) 5,0 куб. метров в час.

10. Реквизиты нормативных правовых актов субъекта Российской Федерации, муниципальных правовых актов, устанавливающих требования к благоустройству территории

Закон Санкт-Петербурга «О благоустройстве в Санкт-Петербурге» от 25.12.2015 №891-180.

11. Информация о красных линиях:

Обозначение (номер) характерной точки	Перечень координат характерных точек в системе координат, используемой для ведения Единого государственного реестра недвижимости	
	X	Y
1	114445.06	105215.23
2	114434.01	105243.24
3	114440.26	105247.97
4	114426.88	105281.56
5	114422.72	105279.18
6	114408.95	105314.08
7	114367.63	105290.51
8	114367.63	105289.76
9	114367.81	105289.03
10	114387.00	105240.39
11	114406.87	105253.54
12	114407.99	105250.68
13	114388.12	105237.54
14	114408.00	105187.16

Материалы и результаты инженерных изысканий на дату выдачи ГПЗУ отсутствуют (или содержат сведения, отнесенные федеральными законами к категории ограниченного доступа).

Сведения о характерных точках границы земельного участка.

Обозначение (номер) характерной точки	Перечень координат характерных точек в системе координат, используемой для ведения Единого государственного реестра недвижимости	
	X	Y
1	114445.06	105215.23
2	114434.78	105241.31
3	114434.01	105243.24
4	114440.26	105247.97
5	114426.88	105281.56
6	114422.72	105279.18
7	114420.31	105285.29
8	114408.95	105314.08
9	114367.63	105290.51
10	114367.6	105290
11	114367.67	105289.51
12	114367.81	105289.03
13	114387	105240.39
14	114406.87	105253.54
15	114407.99	105250.68
16	114388.12	105237.54
17	114408	105187.16

Сведения о характерных точках границы части (частей) земельного участка

Учетный номер части: 78:38:2136901:2948/1

1	114445.06	105215.23
2	114434.78	105241.31
3	114434.01	105243.24
4	114440.26	105247.97
5	114426.88	105281.56
6	114422.72	105279.18
7	114420.31	105285.29
8	114408.95	105314.08
9	114367.63	105290.51
10	114367.6	105290
11	114367.67	105289.51
12	114367.81	105289.03
13	114387	105240.39
14	114406.87	105253.54
15	114407.99	105250.68
16	114388.12	105237.54
17	114408	105187.16

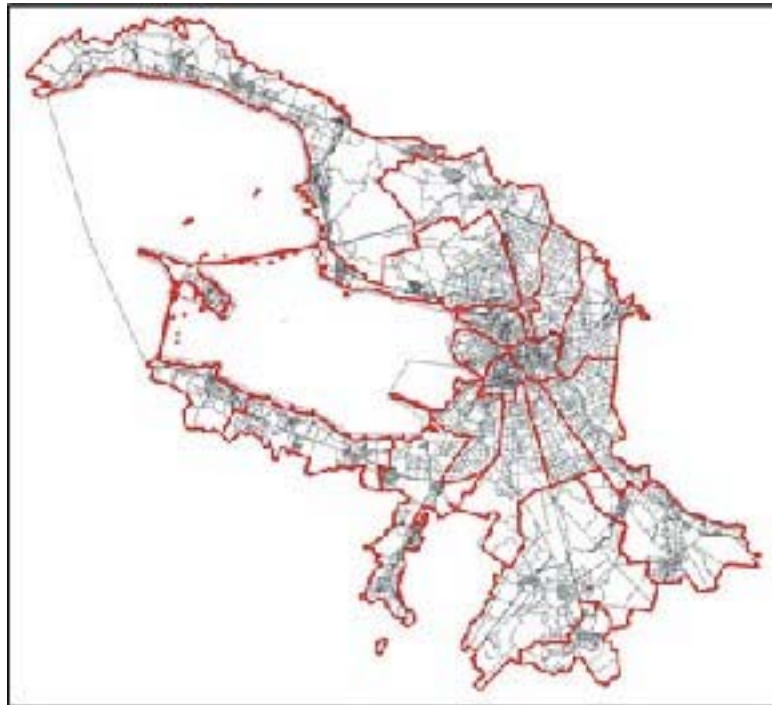
РФ-78-1-85-000-2022-0199

ГРАДОСТРОИТЕЛЬНЫЙ ПЛАН ЗЕМЕЛЬНОГО УЧАСТКА

№01-24-3-197/22 от 28.01.2022

по адресу:

**Санкт-Петербург,
поселок Песочный, участок 587, (территория, ограниченная границей Курортного района
Санкт-Петербурга, проектируемым проездом № 1, продолжением Школьной ул., местным
проездом, Ленинградской ул., Краснофлотской улицей)
78:38:2136901:37**



Санкт-Петербург

2022

ДОКУМЕНТ ПОДПИСАН
ЭЛЕКТРОННОЙ ПОДПИСЬЮ

Сертификат 19EADA00FCACB7B241A2E651809F1ED4
Владелец Соколов Павел Сергеевич
Действителен с 31.03.2021 по 31.03.2022

ГРАДОСТРОИТЕЛЬНЫЙ ПЛАН²⁰² ЗЕМЕЛЬНОГО УЧАСТКА

№ РФ-78-1-85-000-2022-0199

Градостроительный план земельного участка подготовлен на основании заявления

ООО "СПБ РЕНОВАЦИЯ" (регистрационный номер 01-47-1773/22 от 19.01.2022)

(реквизиты заявления правообладателя земельного участка, иного лица в случае, предусмотренном частью 1.1 статьи 57.3 Градостроительного кодекса Российской Федерации, с указанием ф.и.о. заявителя - физического лица, либо реквизиты заявления и наименование заявителя - юридического лица о выдаче градостроительного плана земельного участка)

Местонахождение земельного участка:

Санкт-Петербург,

Курортный район, поселок Песочный

Описание границ земельного участка (образуемого земельного участка):

См. Таблицу «Сведения о характерных точках границы земельного участка».

Кадастровый номер земельного участка (при наличии) или в случае, предусмотренном частью 1.1 статьи 57.3 Градостроительного кодекса Российской Федерации, условный номер образуемого земельного участка на основании утвержденных проекта межевания территории и (или) схемы расположения земельного участка или земельных участков на кадастровом плане территории:

78:38:2136901:37

Площадь земельного участка:

929+/-11 кв. м

Информация о расположенных в границах земельного участка объектах капитального строительства

Объекты капитального строительства отсутствуют.

Информация о границах зоны планируемого размещения объекта капитального строительства в соответствии с утвержденным проектом планировки территории (при наличии)

Обозначение (номер) характерной точки	Перечень координат характерных точек в системе координат, используемой для ведения Единого государственного реестра недвижимости	
	X	Y
-	-	-

Реквизиты проекта планировки территории и (или) проекта межевания территории в случае, если земельный участок расположен в границах территории, в отношении которой утверждены проект планировки территории и (или) проект межевания территории

Постановление Правительства Санкт-Петербурга от 13.07.2011 № 1022 "Об утверждении проекта планировки территории, ограниченной границей Курортного района, проектируемым проездом № 1, продолжением Школьной ул., местным проездом, Ленинградской ул., Краснофлотской ул., в пос. Песочном Курортного района";

Постановление Правительства Санкт-Петербурга от 13.07.2011 № 1023 "Об утверждении проекта межевания территории, ограниченной границей Курортного района, проектируемым проездом № 1, продолжением Школьной ул., местным проездом, Ленинградской ул., Краснофлотской ул., в пос. Песочном Курортного района".

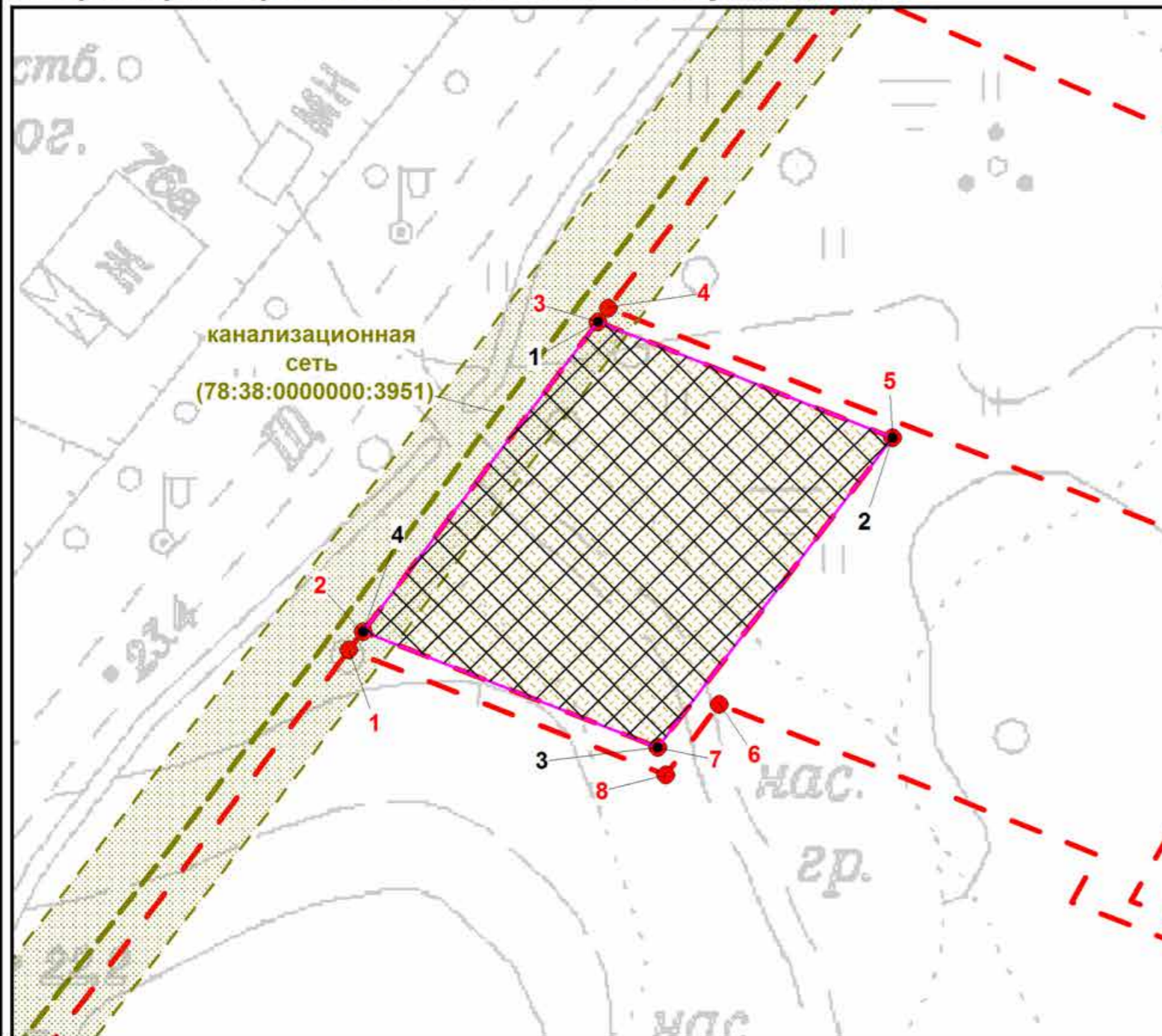
(указывается в случае, если земельный участок расположен в границах территории в отношении которой утверждены проект планировки территории и (или) проект межевания территории)

Градостроительный план подготовлен

Комитетом по градостроительству и архитектуре,
Первый заместитель председателя Комитета - главный
архитектор Санкт-Петербурга П.С. Соколов

М.П. _____ / П.С. Соколов /
(подпись) (расшифровка подписи)

Дата выдачи Соответствует дате регистрации
(ДД.ММ.ГГГГ)



Условные обозначения:

- границы земельного участка с кадастровым номером 78:38:2136901:37
- границы, в пределах которых разрешается строительство объектов капитального строительства (при условии выполнения требований к отступам стен зданий, строений, сооружений от границ земельного участка)
- красные линии, определенные в составе проекта планировки территории, утвержденного постановлением Правительства Санкт-Петербурга от 13.07.2011 № 1022
- 1-8 - номера характерных точек красных линий
- границы зон планируемого размещения объектов капитального строительства в соответствии с постановлением Правительства Санкт-Петербурга от 13.07.2011 № 1022
- охранный зона канализационных сетей (указано в соответствии с АИС УГД)

Земельный участок полностью расположен в границах:

- зоны ограничения строительства по высоте аэродрома Левашово
- расчетной зоны максимального равного уровня звука 65дБА аэродрома Левашово
- зоны регулирования застройки и хозяйственной деятельности (в соответствии с выпиской из ЕГРН от 20.01.2022 № КУВИ-001/2022-7131791)

Схема расположения земельного участка в окружении смежно расположенных земельных участков (ситуационный план), М1:1000



В границах земельного участка могут находиться зарегистрированные в государственном кадастре недвижимости объекты капитального строительства без описания границ и объекты капитального строительства, не учтенные (или сведения о которых не получены в установленный срок) в государственном кадастре недвижимости на дату подготовки градостроительного плана земельного участка.

В границах участка могут находиться зоны с особыми условиями использования, не учтенные в государственном кадастре недвижимости на дату подготовки градостроительного плана.

Чертеж градостроительного плана земельного участка разработан на топографической основе, выполненной "Трест ГРИИ" в 2008 г., М 1:2000

						РФ-78-1-85-000-2022-0199				
						Санкт-Петербург, поселок Песочный, участок 587, (территория, ограниченная границей Курортного района Санкт-Петербурга, проектируемым проездом № 1, продолжением Школьной ул., местным проездом, Ленинградской ул., Краснофлотской улицей)				
Изм.	Кол.уч.	Лист	№ док.	Подпись	Дата	Градостроительный план земельного участка		Стадия	Лист	Листов
					25.01.2022	Чертеж градостроительного плана М1:500			1	1
						Комитет по градостроительству и архитектуре				

2. Информация о градостроительном регламенте либо требованиях к назначению, параметрам и размещению объекта капитального строительства на земельном участке, на который действие градостроительного регламента не распространяется или для которого градостроительный регламент не устанавливается

Земельный участок расположен в территориальной зоне ТЗЖ2 - жилая зона среднеэтажных и многоэтажных многоквартирных жилых домов, расположенных вне территории исторически сложившихся районов центральной части Санкт-Петербурга, с включением объектов социально-культурного и коммунально-бытового назначения, связанных с проживанием граждан, а также объектов инженерной инфраструктуры.

Установлен градостроительный регламент (градостроительные регламенты применяются к правоотношениям, возникшим после вступления их в силу).

В границах одного земельного участка допускается с соблюдением градостроительных регламентов, строительных, экологических, санитарно-гигиенических, противопожарных и иных правил, нормативов размещение двух и более объектов капитального строительства с основными, условно разрешенными и вспомогательными видами использования.

В границах одного земельного участка, в составе одного объекта капитального строительства допускается с соблюдением градостроительных регламентов, строительных, экологических, санитарно-гигиенических, противопожарных и иных правил, нормативов размещение двух и более разрешенных видов использования (основных, условно разрешенных и вспомогательных).

Размещение объектов основных и условно разрешенных видов использования, в отношении которых устанавливаются санитарно-защитные зоны, допускается в соответствии с санитарно-эпидемиологическими правилами и нормативами.

Отнесение объектов, не перечисленных в классификаторе видов разрешенного использования земельных участков, утвержденном в соответствии с действующим законодательством, к объектам основных или условно разрешенных видов использования земельных участков, осуществляется Комиссией по землепользованию и застройке Санкт-Петербурга, созданной постановлением Правительства Санкт-Петербурга от 16.05.2006 №560 "О Комиссии по землепользованию и застройке Санкт-Петербурга".

Вестибюли метрополитена и киоски вентиляционных шахт метрополитена, а также диспетчерские (конечные) станции и отстойно-разворотные кольца пассажирского транспорта могут располагаться в любой территориальной зоне при условии соблюдения требований действующего законодательства к размещению таких объектов.

Использование видов разрешенного использования "железнодорожные пути" (код 7.1.1), "внеуличный транспорт" (код 7.6) и "улично-дорожная сеть" (код 12.0.1) допускается без отдельного указания в градостроительном регламенте соответствующей территориальной зоны, если иное не предусмотрено федеральным законодательством.

Строительство и реконструкция объектов капитального строительства в случаях, предусмотренных законодательством Российской Федерации о социальной защите инвалидов, без приспособления указанных объектов для беспрепятственного доступа к ним инвалидов и использования их инвалидами не допускаются, независимо от того, к какому виду разрешенного использования относятся такие объекты.

Жилые дома размещаются на земельных участках с видами разрешенного использования "малоэтажная многоквартирная жилая застройка" (код 2.1.1), "среднеэтажная жилая застройка" (код 2.5), "многоэтажная жилая застройка (высотная застройка)" (код 2.6) при возможности их обеспечения объектами обслуживания жилой застройки с кодами 3.4.1 (поликлиники) и 3.5.1 (детские сады, школы).

Размещение объектов обслуживания жилой застройки нежилого назначения во встроенных, пристроенных и встроенно-пристроенных помещениях многоквартирного дома допускается только в случае, если указанные объекты имеют обособленный вход для посетителей, подъезд и места для стоянки (размещения) индивидуального автотранспорта и при условии соблюдения строительных, экологических, санитарно-гигиенических,

противопожарных и иных правил, нормативов²⁰⁶.

Общая площадь встроенных, пристроенных и встроенно-пристроенных помещений многоквартирного дома, занимаемых объектами обслуживания жилой застройки нежилого назначения, за исключением площади машино-мест, не может превышать 15% от общей площади помещений соответствующих многоквартирных домов, относящихся к виду разрешенного использования "малоэтажная многоквартирная жилая застройка" (код 2.1.1).

Общая площадь встроенных, пристроенных и встроенно-пристроенных помещений многоквартирного дома, занимаемых объектами обслуживания жилой застройки нежилого назначения, за исключением площади машино-мест, не может превышать 20% от общей площади помещений соответствующих многоквартирных домов, относящихся к виду разрешенного использования "среднеэтажная жилая застройка" (код 2.5).

Общая площадь встроенных, пристроенных и встроенно-пристроенных помещений многоквартирного дома, занимаемых объектами обслуживания жилой застройки нежилого назначения, за исключением площади машино-мест, не может превышать 15% от общей площади помещений соответствующих многоквартирных домов, относящихся к виду разрешенного использования "многоэтажная жилая застройка (высотная застройка)" (код 2.6).

Помещения при квартирах или индивидуальных жилых домах, рассчитанные на индивидуальную трудовую деятельность, допускаются при соблюдении действующих нормативов.

Размещение во встроенных, пристроенных и встроенно-пристроенных помещениях многоквартирного дома объектов обслуживания жилой застройки с кодом 3.5.1 (детских садов) допускается только в случае, если указанные объекты обеспечены необходимой в соответствии с Правилами долей озеленения, а также детскими (игровыми) и хозяйственной площадками, для которых могут быть образованы или использованы отдельные земельные участки в пределах квартала.

Площадь детских (игровых) и хозяйственной площадок для объектов обслуживания жилой застройки с кодом 3.5.1 (детских садов), размещаемых во встроенных, пристроенных и встроенно-пристроенных помещениях многоквартирного дома, определяется исходя из вместимости: не менее 24 кв. м на 1 место.

Детские (игровые) площадки допускается размещать за пределами земельного участка, на котором размещен многоквартирный дом со встроенными, пристроенными и встроенно-пристроенными помещениями объекта обслуживания жилой застройки с кодом 3.5.1 (детского сада) в границах квартала, но на расстоянии не более 300 м от указанного объекта обслуживания жилой застройки, если в соответствии с документацией по планировке территории в границах квартала предусмотрена организация детской (игровой) площадки в границах образуемого земельного участка для размещения зеленых насаждений в соответствии с пунктом 1.9.9 раздела 1 Приложения №7 к Правилам. При этом площадь детской (игровой) площадки не должна превышать 20% площади образуемого земельного участка для размещения зеленых насаждений.

Гостиницы, в которых более 10% номеров/апартаментов имеют зоны, предназначенные для приготовления пищи, соответствующие СП 54.13330.2016 "СНиП 31-01-2003 "Здания жилые многоквартирные", размещаются на земельных участках в границах соответствующих территориальных зон, градостроительными регламентами которых предусмотрен вид разрешенного использования "гостиничное обслуживание" (код 4.7), при возможности их обеспечения объектами обслуживания жилой застройки с кодами 3.4.1 (поликлиники) и 3.5.1 (детские сады, школы), в соответствии с требованиями, установленными Правилами к размещению объектов, относящихся соответственно к видам разрешенного использования "малоэтажная многоквартирная жилая застройка" (код 2.1.1), "среднеэтажная жилая застройка" (код 2.5), "многоэтажная жилая застройка (высотная застройка)" (код 2.6), а также иными требованиями к размещению объектов жилой застройки в соответствии с действующим законодательством.

Возможность обеспечения объектами обслуживания жилой застройки подтверждается наличием одного из следующих документов:

утвержденной документации по планировке территории, в составе которой предусмотрено

размещение объектов обслуживания жилой застройки с кодами 3.4.1 и 3.5.1 при условии, что данные объекты включены в Адресную инвестиционную программу либо создание указанных объектов подтверждается документом, из которого следуют обязательства физических или юридических лиц по созданию таких объектов;

утвержденной Адресной инвестиционной программы, предусматривающей размещение объектов обслуживания, жилой застройки с кодами 3.4.1 и 3.5.1;

документа, подтверждающего обязательства физического или юридического лица по созданию объектов обслуживания жилой застройки с кодами 3.4.1 и 3.5.1;

Выдача разрешения на строительство объектов капитального строительства в сфере жилищного строительства осуществляется при наличии решения о согласовании архитектурно-градостроительного облика объекта, предоставленного в порядке, установленном законом Санкт-Петербурга.

Выдача разрешения на строительство объектов капитального строительства в сфере строительства объектов капитального строительства нежилого назначения осуществляется при наличии решения о согласовании архитектурно-градостроительного облика объекта, предоставленного в порядке, установленном законом Санкт-Петербурга.

В случае если земельный участок и объект капитального строительства расположены в границах зон с особыми условиями использования территорий и иных зон, установленных в соответствии с законодательством Российской Федерации, правовой режим использования и застройки указанного земельного участка определяется градостроительными регламентами и совокупностью ограничений, установленных в соответствии с законодательством Российской Федерации.

Если установленные в порядке, предусмотренном действующим законодательством, ограничения относятся к одному и тому же параметру (требованию), применению подлежат более строгие ограничения.

Земельные участки или объекты капитального строительства, виды разрешенного использования, предельные (минимальные и (или) максимальные) размеры и предельные параметры которых не соответствуют градостроительному регламенту, могут использоваться без установления срока приведения их в соответствие с градостроительным регламентом, за исключением случаев, если использование таких земельных участков и объектов капитального строительства опасно для жизни или здоровья человека, для окружающей среды, объектов культурного наследия.

Реконструкция указанных в предыдущем абзаце объектов капитального строительства может осуществляться только путем приведения таких объектов в соответствие с градостроительным регламентом или путем уменьшения их несоответствия предельным параметрам разрешенного строительства, реконструкции. Изменение видов разрешенного использования указанных земельных участков и объектов капитального строительства может осуществляться путем приведения их в соответствие с видами разрешенного использования земельных участков и объектов капитального строительства, установленными градостроительным регламентом.

Проекты планировки территории, проекты планировки с проектами межевания территории, утвержденные до вступления в силу Правил (изменений в Правила) применяются без приведения в соответствие с Правилами (изменениями в Правила), если иное не установлено законом Санкт-Петербурга.

При противоречии с Правилами проектов планировки территории, проектов планировки с проектами межевания территории, утвержденных до вступления в силу Правил (изменений в Правила) применительно к территориям, в отношении которых до 01.03.2015 заключен договор аренды для комплексного освоения территории в целях жилищного строительства, в течение срока действия указанного договора применяются проекты планировки территории, проекты планировки с проектами межевания территории без приведения в соответствие с Правилами (изменениями в Правила), если иное не установлено законом Санкт-Петербурга.

При противоречии с Правилами проектов планировки территории, проектов планировки с проектами межевания территории, утвержденных до вступления в силу Правил (изменений в Правила) применительно к территориям, в отношении которых заключены договоры о

развитии застроенных территорий в течение ²⁰⁸срока действия указанных договоров применяются проекты планировки территории, проекты планировки с проектами межевания территории без приведения в соответствие с Правилами (изменениями в Правила), если иное не установлено законом Санкт-Петербурга.

Утвержденные до вступления в силу Правил (изменений в Правила) проекты планировки территории, а равно проекты планировки с проектами межевания территории в границах территорий, в которых предусматривается осуществление комплексного развития территории в соответствии с приложением №6 к Правилам, признаются недействующими, за исключением случаев, предусмотренных в следующем абзаце, и не учитываются при подготовке документации по планировке территории в целях комплексного развития территории, осуществляемого в соответствии с Градостроительным кодексом Российской Федерации.

Разрешения на строительство, выданные до вступления в силу Правил (изменений в Правила), действуют в период срока, указанного в разрешениях на строительство, а также в случае продления сроков их действия или переоформления переуступки прав на строительство иным лицам в соответствии с действующим законодательством вплоть до их изменения, истечения сроков их действия или наступления иных обстоятельств, прекращающих их действие.

Со дня утверждения документации по планировке территории в целях комплексного развития территории ранее утвержденная документация по планировке территории признается утратившей силу.

Разрешения на условно разрешенный вид использования и разрешения на отклонение от предельных параметров, выданные до вступления в силу Правил (изменений в Правила), действуют пять лет и не подлежат продлению за исключением случаев, когда разрешения на условно разрешенный вид использования, разрешения на отклонение от предельных параметров учтены в параметрах застройки территории в составе утвержденных и действующих проектов планировки территории, а равно проектов планировки с проектами межевания территории, если в соответствии с разрешением на условно разрешенный вид использования был утвержден акт о выборе земельного участка до 01.03.2015 в пределах срока его действия, а также случаев, когда указанные разрешения учтены в период срока их действия при выдаче разрешения на строительство. В случае если указанные разрешения учтены в период срока их действия при выдаче разрешения на строительство, такие разрешения действуют в пределах срока действия разрешения на строительство.

Соблюдение требований градостроительного регламента в части обеспечения жилых домов, размещаемых на земельных участках с видами разрешенного использования «малоэтажная многоквартирная жилая застройка» (код 2.1.1), «среднеэтажная жилая застройка» (код 2.5), «многоэтажная жилая застройка (высотная застройка)» (код 2.6), а также гостиниц, в которых более 10% номеров/апартаментов имеют зоны, предназначенные для приготовления пищи, соответствующие СП 54.13330.2016 «СНиП 31-01-2003 Здания жилые многоквартирные», объектами обслуживания жилой застройки с кодами 3.4.1 (поликлиники) и 3.5.1 (детские сады, школы), определяется Градостроительной комиссией Санкт-Петербурга в соответствии с постановлением Правительства Санкт-Петербурга от 24.05.2021 №314.

2.1. Реквизиты акта органа государственной власти субъекта Российской Федерации, органа местного самоуправления, содержащего градостроительный регламент либо реквизиты акта федерального органа государственной власти, органа государственной власти субъекта Российской Федерации, органа местного самоуправления, иной организации, определяющего в соответствии с федеральными законами порядок использования земельного участка, на который действие градостроительного регламента не распространяется или для которого градостроительный регламент не устанавливается

Постановление Правительства Санкт-Петербурга от 21.06.2016 №524 «О правилах землепользования и застройки Санкт-Петербурга» (везде и далее - Правила).

2.2. Информация о видах разрешенного использования земельного участка

Код	Вид использования
ОСНОВНЫЕ ВИДЫ РАЗРЕШЕННОГО ИСПОЛЬЗОВАНИЯ ЗЕМЕЛЬНОГО УЧАСТКА	
2.5	Среднеэтажная жилая застройка
2.6	Многоэтажная жилая застройка (высотная застройка)

В соответствии с постановлениями Правительства Санкт-Петербурга от 13.07.2011 № 1022 "Об утверждении проекта планировки территории, ограниченной границей Курортного района, проектируемым проездом № 1, продолжением Школьной ул., местным проездом, Ленинградской ул., Краснофлотской ул., в пос. Песочном Курортного района", от 13.07.2011 № 1023 "Об утверждении проекта межевания территории, ограниченной границей Курортного района, проектируемым проездом № 1, продолжением Школьной ул., местным проездом, Ленинградской ул., Краснофлотской ул., в пос. Песочном Курортного района" функциональное назначение объекта капитального строительства - многоквартирный дом.

ВСПОМОГАТЕЛЬНЫЕ ВИДЫ РАЗРЕШЕННОГО ИСПОЛЬЗОВАНИЯ ЗЕМЕЛЬНОГО УЧАСТКА:

1. Дополнительно по отношению к основным видам разрешенного использования и условно разрешенным видам использования земельных участков и объектов капитального строительства и только совместно с ними могут применяться вспомогательные виды разрешенного использования, в случае, если объекты, относящиеся к вспомогательным видам разрешенного использования, связаны, в том числе технологически, с объектами, относящимися к основным и(или) условно разрешенным видам использования, и обеспечивают использование объектов, относящихся к основным и(или) условно разрешенным видам использования.

Вспомогательные виды разрешенного использования выбираются при соблюдении строительных, экологических, санитарно-гигиенических, противопожарных и иных правил, нормативов из числа:

основных видов разрешенного использования, установленных градостроительным регламентом соответствующей территориальной зоны, в случае, если площадь помещений зданий, строений и сооружений, занимаемых объектами вспомогательных видов разрешенного использования, не превышает 700 кв. м;

условно разрешенных видов использования, установленных градостроительным регламентом соответствующей территориальной зоны (за исключением видов разрешенного использования, предусмотренных кодами 2.1, 2.1.1, 2.2, 2.3, 2.5, 2.6), при соблюдении одного из следующих условий:

1.1. Суммарная доля площади помещений зданий, строений и сооружений, занимаемых объектами вспомогательных видов разрешенного использования, расположенных на одном земельном участке, не должна превышать 30% общей площади помещений зданий, строений и сооружений на данном земельном участке, включая подземную часть, за исключением случаев, предусмотренных в пункте 2 настоящего раздела.

1.2. Часть площади земельного участка, занимаемая отдельно стоящими объектами вспомогательных видов разрешенного использования, с относящимся к ним озеленением, местами для стоянки (размещения) индивидуального автотранспорта, иными параметрами разрешенного строительства, необходимыми в соответствии с действующим законодательством элементами инженерного обеспечения и благоустройства, не должна превышать 15% общей площади соответствующего земельного участка, за исключением случаев, предусмотренных в пункте 2 настоящего раздела.

Для видов объектов, относящихся к видам разрешенного использования "обеспечение спортивно-зрелищных мероприятий" (код 5.1.1), "обеспечение занятий спортом в помещениях" (код 5.1.2), "площадки для занятий спортом" (код 5.1.3), "оборудованные площадки для занятий спортом" (код 5.1.4), "водный спорт" (код 5.1.5), "авиационный

спорт" (код 5.1.6), "спортивные базы" (код 5.1.7), указанный показатель не должен превышать 10% от общей площади земельного участка.

2. В границах территориальных зон Т1Ж1, Т1Ж2-1, Т1Ж2-2 для видов разрешенного использования "для индивидуального жилищного строительства" (код 2.1) и "ведение садоводства" (код 13.2) вспомогательные виды разрешенного использования из числа условно разрешенных видов использования, установленных градостроительными регламентами указанных территориальных зон, могут применяться при соблюдении следующих условий:

2.1. Суммарная доля площади помещений зданий, строений и сооружений, занимаемых объектами вспомогательных видов разрешенного использования, расположенных на одном земельном участке, не должна превышать 40% общей площади помещений зданий, строений и сооружений на данном земельном участке, включая подземную часть.

2.2. Часть площади земельного участка, занимаемая объектами вспомогательных видов разрешенного использования, не должна превышать 35% общей площади соответствующего земельного участка, а также относящимся к ним озеленением, местами для стоянки (размещения) индивидуального автотранспорта, иными необходимыми в соответствии с действующим законодательством элементами инженерно-технического обеспечения и благоустройства.

3. Соблюдение условий, предусмотренных в пунктах 1 и 2 настоящего раздела, в случае размещения объектов основных и(или) условно разрешенных видов использования одновременно с вспомогательными видами разрешенного использования должно быть подтверждено в составе проектной документации.

Соблюдение условий, предусмотренных в пунктах 1 и 2 настоящего раздела, в иных случаях обеспечивается лицом, осуществляющим строительство.

4. Расчет озеленения земельного участка в целях размещения объектов вспомогательных видов разрешенного использования осуществляется в соответствии с пунктом 1.9.7 раздела 1 Приложения №7 к Правилам.

2.3. Предельные (минимальные и (или) максимальные) размеры земельного участка и предельные параметры разрешенного строительства, реконструкции объекта капитального строительства, установленные градостроительным регламентом для территориальной зоны, в которой расположен земельный участок:

Предельные (минимальные и (или) максимальные) размеры земельных участков, в том числе их площадь			Минимальные отступы от границ земельного участка в целях определения мест допустимого размещения зданий, строений, сооружений, за пределами которых запрещено строительство зданий, строений, сооружений	Предельное количество этажей и (или) предельная высота зданий, строений, сооружений	Максимальный процент застройки в границах земельного участка, определяемый как отношение суммарной площади земельного участка, которая может быть застроена, ко всей площади земельного участка	Требования к архитектурным решениям объектов капитального строительства, расположенным в границах территории исторического поселения федерального или регионального значения	Иные показатели
1	2	3	4	5	6	7	8
Длина, м	Ширина, м	Площадь, м ² или га					
Без ограничений, см. п. 13 настоящего подраздела.	Без ограничений, см. п. 13 настоящего подраздела.	См. п. 1, 13 настоящего подраздела.	См. п. 3 настоящего подраздела.	См. п. 5-6 настоящего подраздела.	Без ограничений, см. п. 13 настоящего подраздела.	-	См. п. 2, 4, 7-12 настоящего подраздела.

1. Минимальная площадь земельных участков устанавливается в соответствии с пунктом 1.4.2 раздела 1 Приложения №7 к Правилам:

Предельный размер земельного участка не может быть менее площади, занимаемой существующим или размещаемым в его границах объектом капитального строительства и обеспечивающей соблюдение установленных Правилами предельных параметров разрешенного строительства, реконструкции объектов капитального строительства, в том числе минимальной доли озеленения земельных участков, минимального количества мест для стоянки (размещения) индивидуального автотранспорта в границах земельного участка, а также соблюдение строительных, экологических, санитарно-гигиенических, противопожарных и иных правил, нормативов.

2. Максимальное значение коэффициента использования территории устанавливается в соответствии с пунктами 1.5.1 - 1.5.7 раздела 1 Приложения №7 к Правилам.

3. Минимальные отступы зданий, строений, сооружений от границ земельного участка устанавливаются в соответствии с пунктами 1.6.1 - 1.6.6 раздела 1 Приложения №7 к Правилам:

3.1. Минимальные отступы стен зданий, строений и сооружений без окон и иных светопрозрачных конструкций, обеспечивающих соблюдение санитарных требований, дверных и иных проемов от границ земельных участков - 0 м.

3.2. Минимальные отступы стен зданий, строений и сооружений с окнами, иными светопрозрачными конструкциями, обеспечивающими соблюдение санитарных требований, дверными и иными проемами от границ земельных участков определяются следующим образом:

по границам смежных земельных участков или по границам территорий, на которых земельные участки не образованы, не менее 10 м;

в случае если земельный участок является смежным с территориями (земельными участками), расположенными в границах территориальных зон, градостроительными регламентами которых не установлены виды разрешенного использования, предусматривающие размещение объектов капитального строительства, минимальный отступ от границ такого земельного участка не менее 3 м.

3.3. Минимальные отступы от границ земельных участков стен зданий, строений и сооружений по границам земельных участков, совпадающих с улицами и (или) красными линиями указанных улиц, устанавливаются:

для жилых домов с квартирами на первом этаже, выходящими на магистральные улицы, - 6 м.

для жилых домов с квартирами на первом этаже, выходящими на прочие улицы, - 3 м.

для прочих зданий - 0 м.

3.4. Минимальные отступы от границ земельных участков стен зданий, строений и сооружений, совпадающих с внутриквартальными проездами и (или) красными линиями указанных проездов, определяются по следующей формуле:

$L \text{ отступа} = 10 - L \text{ проезда} / 2$,

где:

L проезда - ширина проезда и (или) ширина проезда в красных линиях в метрах,

L отступа - величина отступа от внутриквартального проезда и (или) внутриквартального проезда в красных линиях в метрах.

В случае если в результате расчета величина отступа составляет 0 метров или имеет отрицательное значение, размещение зданий, строений, сооружений допускается с отступом от границ земельного участка - 0 м.

Для целей применения настоящего пункта ширина проезда определяется на основании топографической карты-схемы со сроком выполнения не позднее трех лет на дату расчета, содержащейся в проектной документации, либо на основании красных линий, утвержденных в установленном порядке.

Требования пунктов 3.1. - 3.4. настоящего раздела не применяются в случае реконструкции зданий, строений и сооружений без изменения местоположения объекта капитального строительства в границах земельного участка (в границах существующего фундамента) при условии соблюдения иных предельных параметров разрешенного строительства, реконструкции объектов капитального строительства, установленных Правилами.

4. Максимальные выступы за красную линию (за исключением красных линий внутриквартальных проездов) частей зданий, строений и сооружений допускаются в отношении балконов, эркеров, козырьков и выше 3,5 м от поверхности земли. При этом суммарная ширина всех эркеров в каждом этаже не должна превышать 30% ширины фасада здания, выходящего на красную линию, в этом этаже.

5. Максимальное количество этажей надземной части зданий, строений, сооружений на земельном участке не устанавливается.

6. Максимальная высота зданий, строений, сооружений на земельном участке устанавливается в соответствии с пунктами 1.8.1 - 1.8.7 раздела 1 Приложения №7 к Правилам.

При определении максимальной высоты зданий, строений и сооружений не учитываются антенны, молниеотводы и другие инженерные устройства, не оказывающие влияния на безопасность здания, строения, сооружения и не перечисленные во втором, четвертом и пятом абзацах пункта 1.8.6.1 раздела 1 Приложения №7 к Правилам, а также во втором, третьем и восьмом абзацах пункта 1.8.6.2 раздела 1 Приложения №7 к Правилам в составе инженерного оборудования.

Максимальная высота промышленных дымовых труб, дымовых труб котельных, за исключением инженерного оборудования, предусмотренного в пунктах 1.8.6.1 и 1.8.6.2

раздела 1 Приложения №7 к Правилам, ²¹³вытяжных башен, градирен с несущими стволами из кирпича, железобетона, металла и композиционных материалов, обеспечивающих эффективное рассеивание дымовых газов различной температуры, влажности и агрессивности до допустимых действующими гигиеническими нормами пределов концентрации на уровне земли в соответствии с требованиями экологии, необходимым разряжением на уровне ввода газохода и (или) требованиями безопасности полетов воздушного транспорта, в градостроительных регламентах не устанавливается.

Для целей применения настоящего пункта под промышленными дымовыми трубами, вытяжными башнями, градирнями понимаются высотные сооружения промышленных предприятий, предусмотренные СП 43.13330.2012 «СНиП 2.09.03-85 «Сооружения промышленных предприятий».

Максимальная высота зданий, строений и сооружений - 33/36 м:

33 - максимальная высота зданий, строений и сооружений, расположенных по фронту застройки и в глубине квартала, в метрах по вертикали относительно дневной поверхности земли до наивысшей отметки конструктивного элемента здания, строения, сооружения (парапета плоской кровли, карниза, конька или фронтона скатной крыши, купола, башни, шпиля), включая инженерное оборудование, выполненное в капитальных конструкциях (вентиляционные шахты (камеры), дымовые трубы, машинные помещения лифтов, крышные котельные), а также выходы на кровлю;

36 - максимальная высота зданий, строений и сооружений, расположенных по фронту застройки и в глубине квартала, в метрах по вертикали относительно дневной поверхности земли до наивысшей отметки конструктивного элемента здания, строения, сооружения для размещения инженерного оборудования, выполненного в капитальных конструкциях (вентиляционные шахты (камеры), дымовые трубы, машинные помещения лифтов, крышные котельные), а также выходов на кровлю.

Применение высоты (33 м) допускается исключительно для размещения объектов, указанных в предыдущем абзаце при одновременном соблюдении следующих условий:

суммарная доля площади занимаемой объектами, указанными в абзаце третьем настоящего пункта, составляет не более 25% от площади кровли (крыши) здания, строения, сооружения;

высота указанных объектов определяется от высоты 33 м.

Отклонение от высоты 33/36 м не допускается.

7. Максимальная общая площадь объектов капитального строительства нежилого назначения на земельных участках не устанавливается. Общая площадь объектов капитального строительства нежилого назначения, относящихся к условно разрешенным видам использования, устанавливается в разрешении на условно разрешенный вид использования, выдаваемом в порядке, установленном действующим законодательством.

8. Максимальный класс опасности (в соответствии с санитарно-эпидемиологическими правилами) объектов капитального строительства, размещаемых на земельном участке, - V.

9. Минимальная площадь озеленения земельного участка устанавливается в соответствии с пунктами 1.9.1 - 1.9.10 раздела 1 Приложения №7 к Правилам.

10. Минимальное количество мест для стоянки (размещения) индивидуального автотранспорта на земельных участках устанавливается в соответствии с пунктами 1.10.1 - 1.10.9 раздела 1 Приложения №7 к Правилам.

11. Минимальное количество мест на погрузочно-разгрузочных площадках на земельном участке устанавливается в соответствии с пунктами 1.11.1 - 1.11.3 раздела 1 Приложения №7 к Правилам.

12. Минимальное количество мест для хранения велосипедного транспорта на земельном участке устанавливается в соответствии с пунктами 1.13.1 - 1.13.5 раздела 1 Приложения №7 к Правилам.

13. Максимальный размер земельных участков, в том числе их площадь, и максимальный процент застройки в границах земельного участка не подлежит установлению.

В соответствии с постановлениями Правительства Санкт-Петербурга от 13.07.2011 № 1022 "Об утверждении проекта планировки территории, ограниченной границей Курортного района, проектируемым проездом № 1, продолжением Школьной ул., местным проездом, Ленинградской ул., Краснофлотской ул., в пос. Песочном Курортного района", от 13.07.2011 № 1023 "Об утверждении проекта межевания территории, ограниченной границей Курортного района, проектируемым проездом № 1, продолжением Школьной ул., местным проездом, Ленинградской ул., Краснофлотской ул., в пос. Песочном Курортного района" параметры застройки и характеристика планируемого развития территории:

- номер квартала - 39;
- номер земельного участка - 587 (формируемый земельный участок, планируемый для предоставления физическим и юридическим лицам для строительства, расположенный в границах зоны планируемого размещения объектов капитального строительства);
- функциональное назначение объекта капитального строительства - многоквартирный дом;
- площадь земельного участка - 0,09 га;
- максимальная общая площадь объекта капитального строительства - 1625 кв.м.

2.4. Требования к назначению, параметрам и размещению объекта капитального строительства на земельном участке, на который действие градостроительного регламента не распространяется или для которого градостроительный регламент не устанавливается (за исключением случая, предусмотренного пунктом 7.1 части 3 статьи 57.3 Градостроительного кодекса Российской Федерации):

		Требования к использованию земельного участка	Требования к параметрам объекта капитального строительства			Требования к размещению объектов капитального строительства	
			Предельное количество этажей и (или) предельная высота зданий, строений, сооружений	Максимальный процент застройки в границах земельного участка, определяемый как отношение суммарной площади земельного участка, которая может быть застроена, ко всей площади земельного участка	Иные требования к параметрам объекта капитального строительства	Минимальные отступы от границ земельного участка в целях определения мест допустимого размещения зданий, строений, сооружений, за пределами которых запрещено строительство зданий, строений, сооружений	Иные требования к размещению объектов капитального строительства
1	2	3	4	5	6	7	8
Причины отнесения земельного участка к виду земельного участка, на который действие градостроительного регламента не распространяется или для которого градостроительный регламент не устанавливается	Реквизиты акта, регулирующего использование земельного участка						
-	-	-	-	-	-	-	-

215
2.5. Предельные параметры разрешенного строительства, реконструкции объекта капитального строительства, установленные положением об особо охраняемых природных территориях, в случае выдачи градостроительного плана земельного участка в отношении земельного участка, расположенного в границах особо охраняемой природной территории:

Причины отнесения земельного участка к виду земельного участка для которого градостроительный регламент не устанавливается	Реквизиты Положения об особо охраняемой природной территории	Реквизиты утвержденной документации по планировке территории	Зонирование особо охраняемой природной территории (да/нет)							
			Функциональная зона	Виды разрешенного использования земельного участка		Требования к параметрам объекта капитального строительства			Требования к размещению объектов капитального строительства	
				Основные виды разрешенного использования	Вспомогательные виды разрешенного использования	Предельное количество этажей и (или) предельная высота зданий, строений, сооружений	Максимальный процент застройки в границах земельного участка, определяемый как отношение суммарной площади земельного участка, которая может быть застроена, ко всей площади земельного участка	Иные требования к параметрам объекта капитального строительства	Минимальные отступы от границ земельного участка в целях определения мест допустимого размещения зданий, строений, сооружений, за пределами которых запрещено строительство зданий, сооружений	Иные требования к размещению объектов капитального строительства
1	2	3	4	5	6	7	8	9	10	11
-	-	-	-	-	-	--	-	-	-	-

3. Информация о расположенных в границах земельного участка объектах капитального строительства и объектах культурного наследия

3.1. Объекты капитального строительства

Не имеется

3.2. Объекты, включенные в единый государственный реестр объектов культурного наследия (памятников истории и культуры) народов Российской Федерации

Не имеется

4. Информация о расчетных показателях минимально допустимого уровня обеспеченности территории объектами коммунальной, транспортной, социальной инфраструктур и расчетных показателях максимально допустимого уровня территориальной доступности указанных объектов для населения в случае, если земельный участок расположен в границах территории, в отношении которой предусматривается осуществление деятельности по комплексному развитию территории:

Не заполняется

5. Информация об ограничениях использования земельного участка, в том числе если земельный участок полностью или частично расположен в границах зон с особыми условиями использования территорий

1. Зона регулирования застройки и хозяйственной деятельности (78:38:2136901:37/1):
Земельный участок полностью расположен в границах зоны.

2. Охранная зона канализационных сетей:

Земельный участок частично расположен в границах зоны с особыми условиями использования территории.

Строительство в охранных зонах сетей инженерных коммуникаций (или вынос сетей) возможно по согласованию с владельцами этих сетей.

3. Зона ограничения строительства по высоте аэродрома Левашово:

Земельный участок полностью расположен в границах зоны с особыми условиями использования территории.

Ограничения использования земельных участков и объектов капитального строительства в области использования воздушного пространства устанавливаются в целях обеспечения безопасности полетов воздушных судов Санкт-Петербургского авиационного узла в соответствии с Воздушным кодексом Российской Федерации и принимаемыми в соответствии с ним нормативными правовыми актами Российской Федерации. Ограничения использования земельных участков и объектов капитального строительства в области использования воздушного пространства до установления приаэродромных территорий в порядке, предусмотренном Воздушным кодексом Российской Федерации, действуют в границах полос воздушных подходов, границах зон ограничения строительства по высоте и границах расчетной зоны максимального равного уровня шума, сведения о которых размещены на официальных сайтах уполномоченных органов в информационно - телекоммуникационной сети «Интернет» в соответствии с федеральным законом. До установления приаэродромных территорий в порядке, предусмотренном Воздушным кодексом Российской Федерации, архитектурно - строительное проектирование, строительство, реконструкция объектов капитального строительства, размещение радиотехнических и иных объектов, которые могут угрожать безопасности полетов воздушных судов, оказывать негативное воздействие на здоровье человека и окружающую среду, создавать помехи в работе радиотехнического оборудования, установленного на аэродроме, объектов радиолокации и радионавигации, предназначенных для обеспечения полетов воздушных

судов, в границах полос воздушных под²¹⁷ходов на аэродромах, санитарно - защитных зон аэродромов должно осуществляться при условии согласования размещения этих объектов в порядке, установленном федеральным законом. Размещение линий связи и линий электропередачи, сооружений различного назначения вне района аэродрома(вертодрома), если их истинная высота превышает 50 метров, согласовываются с территориальным органом Федерального агентства воздушного транспорта.

4. Расчетная зона максимального равного уровня звука 65дБА аэродрома Левашово:

Земельный участок полностью расположен в границах зоны с особыми условиями использования территории.

Ограничения использования земельных участков и объектов капитального строительства в области использования воздушного пространства устанавливаются в целях обеспечения безопасности полетов воздушных судов Санкт-Петербургского авиационного узла в соответствии с Воздушным кодексом Российской Федерации и принимаемыми в соответствии с ним нормативными правовыми актами Российской Федерации. Ограничения использования земельных участков и объектов капитального строительства в области использования воздушного пространства до установления приаэродромных территорий в порядке, предусмотренном Воздушным кодексом Российской Федерации, действуют в границах полос воздушных подходов, границах зон ограничения строительства по высоте и границах расчетной зоны максимального равного уровня шума, сведения о которых размещены на официальных сайтах уполномоченных органов в информационно - телекоммуникационной сети «Интернет» в соответствии с федеральным законом. До установления приаэродромных территорий в порядке, предусмотренном Воздушным кодексом Российской Федерации, архитектурно - строительное проектирование, строительство, реконструкция объектов капитального строительства, размещение радиотехнических и иных объектов, которые могут угрожать безопасности полетов воздушных судов, оказывать негативное воздействие на здоровье человека и окружающую среду, создавать помехи в работе радиотехнического оборудования, установленного на аэродроме, объектов радиолокации и радионавигации, предназначенных для обеспечения полетов воздушных судов, в границах полос воздушных подходов на аэродромах, санитарно - защитных зон аэродромов должно осуществляться при условии согласования размещения этих объектов в порядке, установленном федеральным законом. Размещение линий связи и линий электропередачи, сооружений различного назначения вне района аэродрома(вертодрома), если их истинная высота превышает 50 метров, согласовываются с территориальным органом Федерального агентства воздушного транспорта.

6. Информация о границах зон с особыми условиями использования территорий, если земельный участок полностью или частично расположен в границах таких зон:

Наименование зоны с особыми условиями использования территории с указанием объекта, в отношении которого установлена такая зона	Перечень координат характерных точек в системе координат, используемой для ведения Единого государственного реестра недвижимости		
	Обозначение (номер) характерной точки	X	Y
Зона регулирования застройки и хозяйственной деятельности (78:38:2136901:37/1)	1-4	см. таблицу координат	см. таблицу координат
Охранная зона канализационных сетей	-	-	-
Зона ограничения строительства по высоте аэродрома Левашово	-	-	-
Расчетная зона максимального равного уровня звука 65дБА аэродрома Левашово	-	-	-

7. Информация о границах публичных сервитутов ²¹⁸

Информация отсутствует.

8. Номер и (или) наименование элемента планировочной структуры, в границах которого расположен земельный участок

В соответствии с постановлением Правительства Санкт-Петербурга от 13.07.2011 № 1022 "Об утверждении проекта планировки территории, ограниченной границей Курортного района, проектируемым проездом № 1, продолжением Школьной ул., местным проездом, Ленинградской ул., Краснофлотской ул., в пос. Песочном Курортного района" земельный участок расположен в квартале 39.

9. Информация о возможности подключения (технологического присоединения) объектов капитального строительства к сетям инженерно-технического обеспечения (за исключением сетей электроснабжения), определяемая с учетом программ комплексного развития систем коммунальной инфраструктуры поселения, муниципального округа, городского округа (при их наличии), в состав которой входят сведения о максимальной нагрузке в возможных точках подключения (технологического присоединения) к таким сетям, а также сведения об организации, представившей данную информацию

Информация отсутствует.

10. Реквизиты нормативных правовых актов субъекта Российской Федерации, муниципальных правовых актов, устанавливающих требования к благоустройству территории

Закон Санкт-Петербурга «О благоустройстве в Санкт-Петербурге» от 25.12.2015 №891-180.

11. Информация о красных линиях:

Обозначение (номер) характерной точки	Перечень координат характерных точек в системе координат, используемой для ведения Единого государственного реестра недвижимости	
	X	Y
1	114445.06	105215.23
2	114446.72	105216.48
3	114474.14	105237.24
4	114475.38	105238.18
5	114463.85	105263.32
6	114440.26	105247.97
7	114436.43	105242.56
8	114434.01	105243.24

Материалы и результаты инженерных изысканий на дату выдачи ГПЗУ отсутствуют (или содержат сведения, отнесенные федеральными законами к категории ограниченного доступа).

Сведения о характерных точках границы земельного участка.

Обозначение (номер) характерной точки	Перечень координат характерных точек в системе координат, используемой для ведения Единого государственного реестра недвижимости	
	X	Y
1	114474.14	105237.24
2	114463.85	105263.32
3	114436.43	105242.56
4	114446.72	105216.48

Сведения о характерных точках границы части (частей) земельного участка

Учетный номер части: 78:38:2136901:37/1

1	114474.14	105237.24
2	114463.85	105263.32
3	114436.43	105242.56
4	114446.72	105216.48

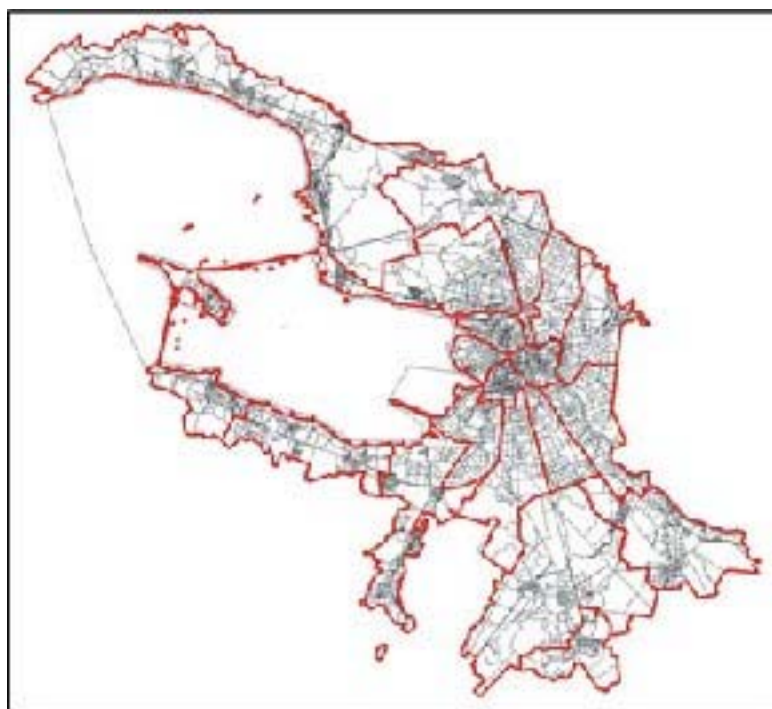
РФ-78-1-85-000-2022-0206²²⁰

ГРАДОСТРОИТЕЛЬНЫЙ ПЛАН ЗЕМЕЛЬНОГО УЧАСТКА

№01-24-3-198/22 от 28.01.2022

по адресу:

**Санкт-Петербург,
поселок Песочный, участок 588, (территория, ограниченная границей Курортного района
Санкт-Петербурга, проектируемым проездом № 1, продолжением Школьной ул., местным
проездом, Ленинградской ул., Краснофлотской ул.)
78:38:2136901:38**



Санкт-Петербург

2022

ДОКУМЕНТ ПОДПИСАН
ЭЛЕКТРОННОЙ ПОДПИСЬЮ

Сертификат 19EADA00FCACB7B241A2E651809F1ED4
Владелец Соколов Павел Сергеевич
Действителен с 31.03.2021 по 31.03.2022

ГРАДОСТРОИТЕЛЬНЫЙ ПЛАН²²¹ ЗЕМЕЛЬНОГО УЧАСТКА

№ РФ-78-1-85-000-2022-0206

Градостроительный план земельного участка подготовлен на основании заявления

ООО "СПБ РЕНОВАЦИЯ" (регистрационный номер 01-47-1774/22 от 19.01.2022)

(реквизиты заявления правообладателя земельного участка, иного лица в случае, предусмотренном частью 1.1 статьи 57.3 Градостроительного кодекса Российской Федерации, с указанием ф.и.о. заявителя - физического лица, либо реквизиты заявления и наименование заявителя - юридического лица о выдаче градостроительного плана земельного участка)

Местонахождение земельного участка:

Санкт-Петербург,

Курортный район, поселок Песочный

Описание границ земельного участка (образуемого земельного участка):

См. Таблицу «Сведения о характерных точках границы земельного участка».

Кадастровый номер земельного участка (при наличии) или в случае, предусмотренном частью 1.1 статьи 57.3 Градостроительного кодекса Российской Федерации, условный номер образуемого земельного участка на основании утвержденных проекта межевания территории и (или) схемы расположения земельного участка или земельных участков на кадастровом плане территории:

78:38:2136901:38

Площадь земельного участка:

1996+/-16 кв. м

Информация о расположенных в границах земельного участка объектах капитального строительства

Объекты капитального строительства отсутствуют.

Информация о границах зоны планируемого размещения объекта капитального строительства в соответствии с утвержденным проектом планировки территории (при наличии)

Обозначение (номер) характерной точки	Перечень координат характерных точек в системе координат, используемой для ведения Единого государственного реестра недвижимости	
	X	Y
-	-	-

Реквизиты проекта планировки территории и (или) проекта межевания территории в случае, если земельный участок расположен в границах территории, в отношении которой утверждены проект планировки территории и (или) проект межевания территории

Постановление Правительства Санкт-Петербурга от 13.07.2011 № 1022 "Об утверждении проекта планировки территории, ограниченной границей Курортного района, проектируемым проездом № 1, продолжением Школьной ул., местным проездом, Ленинградской ул., Краснофлотской ул., в пос. Песочном Курортного района";

Постановление Правительства Санкт-Петербурга от 13.07.2011 № 1023 "Об утверждении проекта межевания территории, ограниченной границей Курортного района, проектируемым проездом № 1, продолжением Школьной ул., местным проездом, Ленинградской ул., Краснофлотской ул., в пос. Песочном Курортного района".

(указывается в случае, если земельный участок расположен в границах территории в отношении которой утверждены проект планировки территории и (или) проект межевания территории)

Градостроительный план подготовлен

Комитетом по градостроительству и архитектуре,
Первый заместитель председателя Комитета - главный
архитектор Санкт-Петербурга П.С. Соколов

М.П. _____ / П.С. Соколов /
(подпись) (расшифровка подписи)

Дата выдачи Соответствует дате регистрации
(ДД.ММ.ГГГГ)

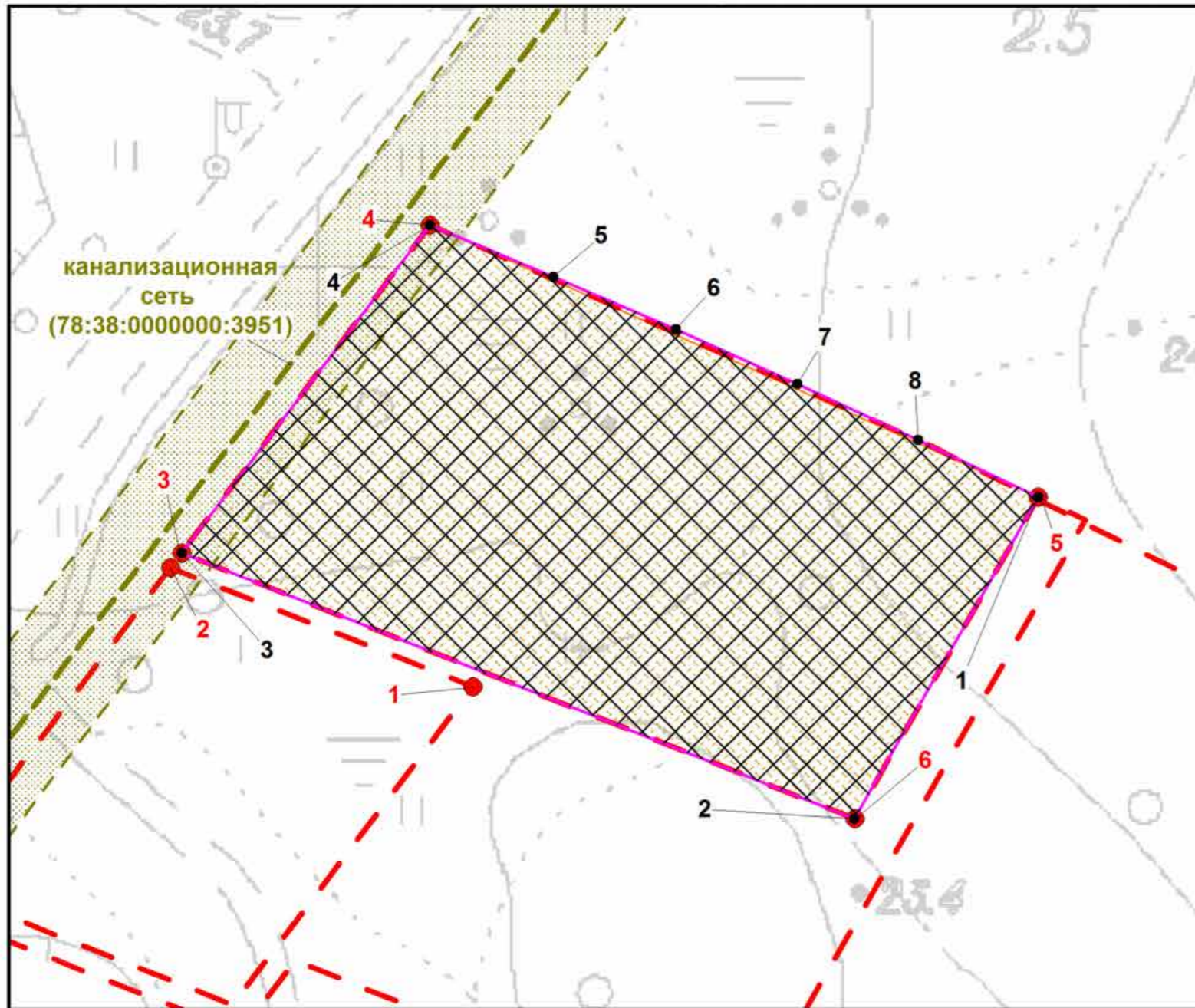
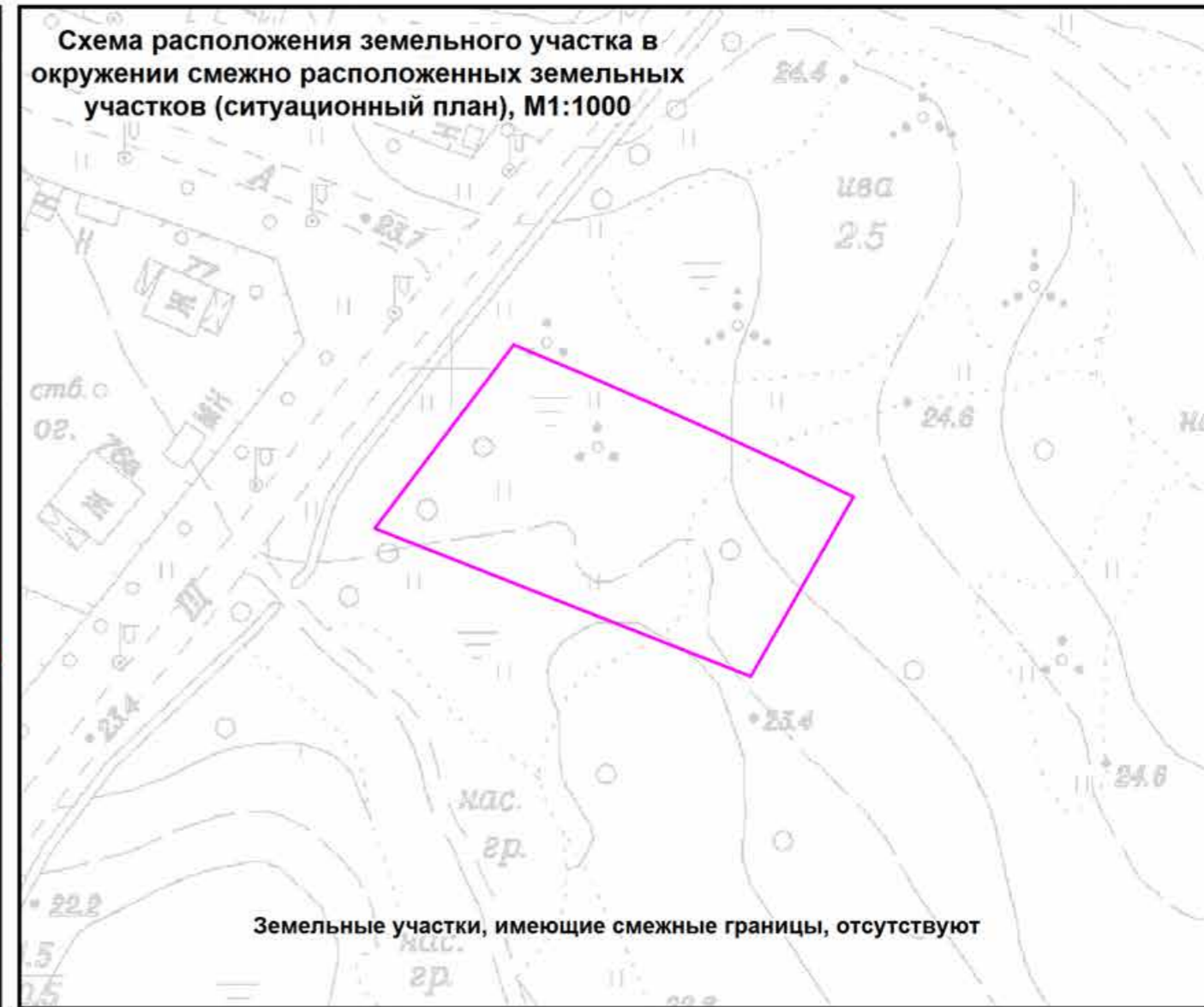


Схема расположения земельного участка в окружении смежно расположенных земельных участков (ситуационный план), М1:1000



Условные обозначения:

- границы земельного участка с кадастровым номером 78:38:2136901:38
- границы, в пределах которых разрешается строительство объектов капитального строительства (при условии выполнения требований к отступам стен зданий, строений, сооружений от границ земельного участка)
- красные линии, определенные в составе проекта планировки территории, утвержденного постановлением Правительства Санкт-Петербурга от 13.07.2011 № 1022
- 1-7 - номера характерных точек красных линий
- границы зон планируемого размещения объектов капитального строительства в соответствии с постановлением Правительства Санкт-Петербурга от 13.07.2011 № 1022
- охранная зона канализационных сетей (указано в соответствии с АИС УГД)

Земельный участок полностью расположен в границах:

- зоны ограничения строительства по высоте аэродрома Левашово
- расчетной зоны максимального равного уровня звука 65дБА аэродрома Левашово
- зоны регулирования застройки и хозяйственной деятельности (в соответствии с выпиской из ЕГРН от 20.01.2022 № КУВИ-001/2022-7131933)

В границах земельного участка могут находиться зарегистрированные в государственном кадастре недвижимости объекты капитального строительства без описания границ и объекты капитального строительства, не учтенные (или сведения о которых не получены в установленный срок) в государственном кадастре недвижимости на дату подготовки градостроительного плана земельного участка.

В границах участка могут находиться зоны с особыми условиями использования, не учтенные в государственном кадастре недвижимости на дату подготовки градостроительного плана.

Чертеж градостроительного плана земельного участка разработан на топографической основе, выполненной "Трест ГРИИ" в 2008 г., М 1:2000

						РФ-78-1-85-000-2022-0206		
						Санкт-Петербург, поселок Песочный, участок 588, (территория, ограниченная границей Курортного района Санкт-Петербурга, проектируемым проездом № 1, продолжением Школьной ул., местным проездом, Ленинградской ул., Краснофлотской ул.)		
Изм.	Кол.уч.	Лист	№ док.	Подпись	Дата	Градостроительный план земельного участка		
Спец.ОГП		Ануфриев Ю.П.			26.01.2022			
						Чертёж градостроительного плана М1:500		
						Стадия	Лист	Листов
							1	1
						Комитет по градостроительству и архитектуре		

2. Информация о градостроительном регламенте либо требованиях к назначению, параметрам и размещению объекта капитального строительства на земельном участке, на который действие градостроительного регламента не распространяется или для которого градостроительный регламент не устанавливается

Земельный участок расположен в территориальной зоне ТЗЖ2 - жилая зона среднеэтажных и многоэтажных многоквартирных жилых домов, расположенных вне территории исторически сложившихся районов центральной части Санкт-Петербурга, с включением объектов социально-культурного и коммунально-бытового назначения, связанных с проживанием граждан, а также объектов инженерной инфраструктуры.

Установлен градостроительный регламент (градостроительные регламенты применяются к правоотношениям, возникшим после вступления их в силу).

В границах одного земельного участка допускается с соблюдением градостроительных регламентов, строительных, экологических, санитарно-гигиенических, противопожарных и иных правил, нормативов размещение двух и более объектов капитального строительства с основными, условно разрешенными и вспомогательными видами использования.

В границах одного земельного участка, в составе одного объекта капитального строительства допускается с соблюдением градостроительных регламентов, строительных, экологических, санитарно-гигиенических, противопожарных и иных правил, нормативов размещение двух и более разрешенных видов использования (основных, условно разрешенных и вспомогательных).

Размещение объектов основных и условно разрешенных видов использования, в отношении которых устанавливаются санитарно-защитные зоны, допускается в соответствии с санитарно-эпидемиологическими правилами и нормативами.

Отнесение объектов, не перечисленных в классификаторе видов разрешенного использования земельных участков, утвержденном в соответствии с действующим законодательством, к объектам основных или условно разрешенных видов использования земельных участков, осуществляется Комиссией по землепользованию и застройке Санкт-Петербурга, созданной постановлением Правительства Санкт-Петербурга от 16.05.2006 №560 "О Комиссии по землепользованию и застройке Санкт-Петербурга".

Вестибюли метрополитена и киоски вентиляционных шахт метрополитена, а также диспетчерские (конечные) станции и отстойно-разворотные кольца пассажирского транспорта могут располагаться в любой территориальной зоне при условии соблюдения требований действующего законодательства к размещению таких объектов.

Использование видов разрешенного использования "железнодорожные пути" (код 7.1.1), "внеуличный транспорт" (код 7.6) и "улично-дорожная сеть" (код 12.0.1) допускается без отдельного указания в градостроительном регламенте соответствующей территориальной зоны, если иное не предусмотрено федеральным законодательством.

Строительство и реконструкция объектов капитального строительства в случаях, предусмотренных законодательством Российской Федерации о социальной защите инвалидов, без приспособления указанных объектов для беспрепятственного доступа к ним инвалидов и использования их инвалидами не допускаются, независимо от того, к какому виду разрешенного использования относятся такие объекты.

Жилые дома размещаются на земельных участках с видами разрешенного использования "малоэтажная многоквартирная жилая застройка" (код 2.1.1), "среднеэтажная жилая застройка" (код 2.5), "многоэтажная жилая застройка (высотная застройка)" (код 2.6) при возможности их обеспечения объектами обслуживания жилой застройки с кодами 3.4.1 (поликлиники) и 3.5.1 (детские сады, школы).

Размещение объектов обслуживания жилой застройки нежилого назначения во встроенных, пристроенных и встроенно-пристроенных помещениях многоквартирного дома допускается только в случае, если указанные объекты имеют обособленные вход для посетителей, подъезд и места для стоянки (размещения) индивидуального автотранспорта и при условии соблюдения строительных, экологических, санитарно-гигиенических,

противопожарных и иных правил, нормативов²²⁵.

Общая площадь встроенных, пристроенных и встроенно-пристроенных помещений многоквартирного дома, занимаемых объектами обслуживания жилой застройки нежилого назначения, за исключением площади машино-мест, не может превышать 15% от общей площади помещений соответствующих многоквартирных домов, относящихся к виду разрешенного использования "малоэтажная многоквартирная жилая застройка" (код 2.1.1).

Общая площадь встроенных, пристроенных и встроенно-пристроенных помещений многоквартирного дома, занимаемых объектами обслуживания жилой застройки нежилого назначения, за исключением площади машино-мест, не может превышать 20% от общей площади помещений соответствующих многоквартирных домов, относящихся к виду разрешенного использования "среднеэтажная жилая застройка" (код 2.5).

Общая площадь встроенных, пристроенных и встроенно-пристроенных помещений многоквартирного дома, занимаемых объектами обслуживания жилой застройки нежилого назначения, за исключением площади машино-мест, не может превышать 15% от общей площади помещений соответствующих многоквартирных домов, относящихся к виду разрешенного использования "многоэтажная жилая застройка (высотная застройка)" (код 2.6).

Помещения при квартирах или индивидуальных жилых домах, рассчитанные на индивидуальную трудовую деятельность, допускаются при соблюдении действующих нормативов.

Размещение во встроенных, пристроенных и встроенно-пристроенных помещениях многоквартирного дома объектов обслуживания жилой застройки с кодом 3.5.1 (детских садов) допускается только в случае, если указанные объекты обеспечены необходимой в соответствии с Правилами долей озеленения, а также детскими (игровыми) и хозяйственной площадками, для которых могут быть образованы или использованы отдельные земельные участки в пределах квартала.

Площадь детских (игровых) и хозяйственной площадок для объектов обслуживания жилой застройки с кодом 3.5.1 (детских садов), размещаемых во встроенных, пристроенных и встроенно-пристроенных помещениях многоквартирного дома, определяется исходя из вместимости: не менее 24 кв. м на 1 место.

Детские (игровые) площадки допускается размещать за пределами земельного участка, на котором размещен многоквартирный дом со встроенными, пристроенными и встроенно-пристроенными помещениями объекта обслуживания жилой застройки с кодом 3.5.1 (детского сада) в границах квартала, но на расстоянии не более 300 м от указанного объекта обслуживания жилой застройки, если в соответствии с документацией по планировке территории в границах квартала предусмотрена организация детской (игровой) площадки в границах образуемого земельного участка для размещения зеленых насаждений в соответствии с пунктом 1.9.9 раздела 1 Приложения №7 к Правилам. При этом площадь детской (игровой) площадки не должна превышать 20% площади образуемого земельного участка для размещения зеленых насаждений.

Гостиницы, в которых более 10% номеров/апартаментов имеют зоны, предназначенные для приготовления пищи, соответствующие СП 54.13330.2016 "СНиП 31-01-2003 "Здания жилые многоквартирные", размещаются на земельных участках в границах соответствующих территориальных зон, градостроительными регламентами которых предусмотрен вид разрешенного использования "гостиничное обслуживание" (код 4.7), при возможности их обеспечения объектами обслуживания жилой застройки с кодами 3.4.1 (поликлиники) и 3.5.1 (детские сады, школы), в соответствии с требованиями, установленными Правилами к размещению объектов, относящихся соответственно к видам разрешенного использования "малоэтажная многоквартирная жилая застройка" (код 2.1.1), "среднеэтажная жилая застройка" (код 2.5), "многоэтажная жилая застройка (высотная застройка)" (код 2.6), а также иными требованиями к размещению объектов жилой застройки в соответствии с действующим законодательством.

Возможность обеспечения объектами обслуживания жилой застройки подтверждается наличием одного из следующих документов:

утвержденной документации по планировке территории, в составе которой предусмотрено

размещение объектов обслуживания жилой застройки с кодами 3.4.1 и 3.5.1 при условии, что данные объекты включены в Адресную инвестиционную программу либо создание указанных объектов подтверждается документом, из которого следуют обязательства физических или юридических лиц по созданию таких объектов;

утвержденной Адресной инвестиционной программы, предусматривающей размещение объектов обслуживания, жилой застройки с кодами 3.4.1 и 3.5.1;

документа, подтверждающего обязательства физического или юридического лица по созданию объектов обслуживания жилой застройки с кодами 3.4.1 и 3.5.1;

Выдача разрешения на строительство объектов капитального строительства в сфере жилищного строительства осуществляется при наличии решения о согласовании архитектурно-градостроительного облика объекта, предоставленного в порядке, установленном законом Санкт-Петербурга.

Выдача разрешения на строительство объектов капитального строительства в сфере строительства объектов капитального строительства нежилого назначения осуществляется при наличии решения о согласовании архитектурно-градостроительного облика объекта, предоставленного в порядке, установленном законом Санкт-Петербурга.

В случае если земельный участок и объект капитального строительства расположены в границах зон с особыми условиями использования территорий и иных зон, установленных в соответствии с законодательством Российской Федерации, правовой режим использования и застройки указанного земельного участка определяется градостроительными регламентами и совокупностью ограничений, установленных в соответствии с законодательством Российской Федерации.

Если установленные в порядке, предусмотренном действующим законодательством, ограничения относятся к одному и тому же параметру (требованию), применению подлежат более строгие ограничения.

Земельные участки или объекты капитального строительства, виды разрешенного использования, предельные (минимальные и (или) максимальные) размеры и предельные параметры которых не соответствуют градостроительному регламенту, могут использоваться без установления срока приведения их в соответствие с градостроительным регламентом, за исключением случаев, если использование таких земельных участков и объектов капитального строительства опасно для жизни или здоровья человека, для окружающей среды, объектов культурного наследия.

Реконструкция указанных в предыдущем абзаце объектов капитального строительства может осуществляться только путем приведения таких объектов в соответствие с градостроительным регламентом или путем уменьшения их несоответствия предельным параметрам разрешенного строительства, реконструкции. Изменение видов разрешенного использования указанных земельных участков и объектов капитального строительства может осуществляться путем приведения их в соответствие с видами разрешенного использования земельных участков и объектов капитального строительства, установленными градостроительным регламентом.

Проекты планировки территории, проекты планировки с проектами межевания территории, утвержденные до вступления в силу Правил (изменений в Правила) применяются без приведения в соответствие с Правилами (изменениями в Правила), если иное не установлено законом Санкт-Петербурга.

При противоречии с Правилами проектов планировки территории, проектов планировки с проектами межевания территории, утвержденных до вступления в силу Правил (изменений в Правила) применительно к территориям, в отношении которых до 01.03.2015 заключен договор аренды для комплексного освоения территории в целях жилищного строительства, в течение срока действия указанного договора применяются проекты планировки территории, проекты планировки с проектами межевания территории без приведения в соответствие с Правилами (изменениями в Правила), если иное не установлено законом Санкт-Петербурга.

При противоречии с Правилами проектов планировки территории, проектов планировки с проектами межевания территории, утвержденных до вступления в силу Правил (изменений в Правила) применительно к территориям, в отношении которых заключены договоры о

развитии застроенных территорий в течение²²⁷ срока действия указанных договоров применяются проекты планировки территории, проекты планировки с проектами межевания территории без приведения в соответствие с Правилами (изменениями в Правила), если иное не установлено законом Санкт-Петербурга.

Утвержденные до вступления в силу Правил (изменений в Правила) проекты планировки территории, а равно проекты планировки с проектами межевания территории в границах территорий, в которых предусматривается осуществление комплексного развития территории в соответствии с приложением №6 к Правилам, признаются недействующими, за исключением случаев, предусмотренных в следующем абзаце, и не учитываются при подготовке документации по планировке территории в целях комплексного развития территории, осуществляемого в соответствии с Градостроительным кодексом Российской Федерации.

Разрешения на строительство, выданные до вступления в силу Правил (изменений в Правила), действуют в период срока, указанного в разрешениях на строительство, а также в случае продления сроков их действия или переоформления переуступки прав на строительство иным лицам в соответствии с действующим законодательством вплоть до их изменения, истечения сроков их действия или наступления иных обстоятельств, прекращающих их действие.

Со дня утверждения документации по планировке территории в целях комплексного развития территории ранее утвержденная документация по планировке территории признается утратившей силу.

Разрешения на условно разрешенный вид использования и разрешения на отклонение от предельных параметров, выданные до вступления в силу Правил (изменений в Правила), действуют пять лет и не подлежат продлению за исключением случаев, когда разрешения на условно разрешенный вид использования, разрешения на отклонение от предельных параметров учтены в параметрах застройки территории в составе утвержденных и действующих проектов планировки территории, а равно проектов планировки с проектами межевания территории, если в соответствии с разрешением на условно разрешенный вид использования был утвержден акт о выборе земельного участка до 01.03.2015 в пределах срока его действия, а также случаев, когда указанные разрешения учтены в период срока их действия при выдаче разрешения на строительство. В случае если указанные разрешения учтены в период срока их действия при выдаче разрешения на строительство, такие разрешения действуют в пределах срока действия разрешения на строительство.

Соблюдение требований градостроительного регламента в части обеспечения жилых домов, размещаемых на земельных участках с видами разрешенного использования «малоэтажная многоквартирная жилая застройка» (код 2.1.1), «среднеэтажная жилая застройка» (код 2.5), «многоэтажная жилая застройка (высотная застройка)» (код 2.6), а также гостиниц, в которых более 10% номеров/апартаментов имеют зоны, предназначенные для приготовления пищи, соответствующие СП 54.13330.2016 «СНиП 31-01-2003 Здания жилые многоквартирные», объектами обслуживания жилой застройки с кодами 3.4.1 (поликлиники) и 3.5.1 (детские сады, школы), определяется Градостроительной комиссией Санкт-Петербурга в соответствии с постановлением Правительства Санкт-Петербурга от 24.05.2021 №314.

2.1. Реквизиты акта органа государственной власти субъекта Российской Федерации, органа местного самоуправления, содержащего градостроительный регламент либо реквизиты акта федерального органа государственной власти, органа государственной власти субъекта Российской Федерации, органа местного самоуправления, иной организации, определяющего в соответствии с федеральными законами порядок использования земельного участка, на который действие градостроительного регламента не распространяется или для которого градостроительный регламент не устанавливается

Постановление Правительства Санкт-Петербурга от 21.06.2016 №524 «О правилах землепользования и застройки Санкт-Петербурга» (везде и далее - Правила).

2.2. Информация о видах разрешенного использования земельного участка

Код	Вид использования
ОСНОВНЫЕ ВИДЫ РАЗРЕШЕННОГО ИСПОЛЬЗОВАНИЯ ЗЕМЕЛЬНОГО УЧАСТКА	
2.5	Среднеэтажная жилая застройка
2.6	Многоэтажная жилая застройка (высотная застройка)

В соответствии с постановлениями Правительства Санкт-Петербурга от 13.07.2011 № 1022 "Об утверждении проекта планировки территории, ограниченной границей Курортного района, проектируемым проездом № 1, продолжением Школьной ул., местным проездом, Ленинградской ул., Краснофлотской ул., в пос. Песочном Курортного района", от 13.07.2011 № 1023 "Об утверждении проекта межевания территории, ограниченной границей Курортного района, проектируемым проездом № 1, продолжением Школьной ул., местным проездом, Ленинградской ул., Краснофлотской ул., в пос. Песочном Курортного района" функциональное назначение объекта капитального строительства - многоквартирный дом.

ВСПОМОГАТЕЛЬНЫЕ ВИДЫ РАЗРЕШЕННОГО ИСПОЛЬЗОВАНИЯ ЗЕМЕЛЬНОГО УЧАСТКА:

1. Дополнительно по отношению к основным видам разрешенного использования и условно разрешенным видам использования земельных участков и объектов капитального строительства и только совместно с ними могут применяться вспомогательные виды разрешенного использования, в случае, если объекты, относящиеся к вспомогательным видам разрешенного использования, связаны, в том числе технологически, с объектами, относящимися к основным и(или) условно разрешенным видам использования, и обеспечивают использование объектов, относящихся к основным и(или) условно разрешенным видам использования.

Вспомогательные виды разрешенного использования выбираются при соблюдении строительных, экологических, санитарно-гигиенических, противопожарных и иных правил, нормативов из числа:

основных видов разрешенного использования, установленных градостроительным регламентом соответствующей территориальной зоны, в случае, если площадь помещений зданий, строений и сооружений, занимаемых объектами вспомогательных видов разрешенного использования, не превышает 700 кв. м;

условно разрешенных видов использования, установленных градостроительным регламентом соответствующей территориальной зоны (за исключением видов разрешенного использования, предусмотренных кодами 2.1, 2.1.1, 2.2, 2.3, 2.5, 2.6), при соблюдении одного из следующих условий:

1.1. Суммарная доля площади помещений зданий, строений и сооружений, занимаемых объектами вспомогательных видов разрешенного использования, расположенных на одном земельном участке, не должна превышать 30% общей площади помещений зданий, строений и сооружений на данном земельном участке, включая подземную часть, за исключением случаев, предусмотренных в пункте 2 настоящего раздела.

1.2. Часть площади земельного участка, занимаемая отдельно стоящими объектами вспомогательных видов разрешенного использования, с относящимся к ним озеленением, местами для стоянки (размещения) индивидуального автотранспорта, иными параметрами разрешенного строительства, необходимыми в соответствии с действующим законодательством элементами инженерного обеспечения и благоустройства, не должна превышать 15% общей площади соответствующего земельного участка, за исключением случаев, предусмотренных в пункте 2 настоящего раздела.

Для видов объектов, относящихся к видам разрешенного использования "обеспечение спортивно-зрелищных мероприятий" (код 5.1.1), "обеспечение занятий спортом в помещениях" (код 5.1.2), "площадки для занятий спортом" (код 5.1.3), "оборудованные площадки для занятий спортом" (код 5.1.4), "водный спорт" (код 5.1.5), "авиационный

спорт" (код 5.1.6), "спортивные базы" (код ~~5.1.7~~²²⁹), указанный показатель не должен превышать 10% от общей площади земельного участка.

2. В границах территориальных зон Т1Ж1, Т1Ж2-1, Т1Ж2-2 для видов разрешенного использования "для индивидуального жилищного строительства" (код 2.1) и "ведение садоводства" (код 13.2) вспомогательные виды разрешенного использования из числа условно разрешенных видов использования, установленных градостроительными регламентами указанных территориальных зон, могут применяться при соблюдении следующих условий:

2.1. Суммарная доля площади помещений зданий, строений и сооружений, занимаемых объектами вспомогательных видов разрешенного использования, расположенных на одном земельном участке, не должна превышать 40% общей площади помещений зданий, строений и сооружений на данном земельном участке, включая подземную часть.

2.2. Часть площади земельного участка, занимаемая объектами вспомогательных видов разрешенного использования, не должна превышать 35% общей площади соответствующего земельного участка, а также относящимся к ним озеленением, местами для стоянки (размещения) индивидуального автотранспорта, иными необходимыми в соответствии с действующим законодательством элементами инженерно-технического обеспечения и благоустройства.

3. Соблюдение условий, предусмотренных в пунктах 1 и 2 настоящего раздела, в случае размещения объектов основных и(или) условно разрешенных видов использования одновременно с вспомогательными видами разрешенного использования должно быть подтверждено в составе проектной документации.

Соблюдение условий, предусмотренных в пунктах 1 и 2 настоящего раздела, в иных случаях обеспечивается лицом, осуществляющим строительство.

4. Расчет озеленения земельного участка в целях размещения объектов вспомогательных видов разрешенного использования осуществляется в соответствии с пунктом 1.9.7 раздела 1 Приложения №7 к Правилам.

2.3. Предельные (минимальные и (или) максимальные) размеры земельного участка и предельные параметры разрешенного строительства, реконструкции объекта капитального строительства, установленные градостроительным регламентом для территориальной зоны, в которой расположен земельный участок:

Предельные (минимальные и (или) максимальные) размеры земельных участков, в том числе их площадь			Минимальные отступы от границ земельного участка в целях определения мест допустимого размещения зданий, строений, сооружений, за пределами которых запрещено строительство зданий, строений, сооружений	Предельное количество этажей и (или) предельная высота зданий, строений, сооружений	Максимальный процент застройки в границах земельного участка, определяемый как отношение суммарной площади земельного участка, которая может быть застроена, ко всей площади земельного участка	Требования к архитектурным решениям объектов капитального строительства, расположенным в границах территории исторического поселения федерального или регионального значения	Иные показатели
1	2	3	4	5	6	7	8
Длина, м	Ширина, м	Площадь, м ² или га					
Без ограничений, см. п. 13 настоящего подраздела.	Без ограничений, см. п. 13 настоящего подраздела.	См. п. 1, 13 настоящего подраздела.	См. п. 3 настоящего подраздела.	См. п. 5-6 настоящего подраздела.	Без ограничений, см. п. 13 настоящего подраздела.	-	См. п. 2, 4, 7-12 настоящего подраздела.

1. Минимальная площадь земельных участков устанавливается в соответствии с пунктом 1.4.2 раздела 1 Приложения №7 к Правилам:

Предельный размер земельного участка не может быть менее площади, занимаемой существующим или размещаемым в его границах объектом капитального строительства и обеспечивающей соблюдение установленных Правилами предельных параметров разрешенного строительства, реконструкции объектов капитального строительства, в том числе минимальной доли озеленения земельных участков, минимального количества мест для стоянки (размещения) индивидуального автотранспорта в границах земельного участка, а также соблюдение строительных, экологических, санитарно-гигиенических, противопожарных и иных правил, нормативов.

2. Максимальное значение коэффициента использования территории устанавливается в соответствии с пунктами 1.5.1 - 1.5.7 раздела 1 Приложения №7 к Правилам.

3. Минимальные отступы зданий, строений, сооружений от границ земельного участка устанавливаются в соответствии с пунктами 1.6.1 - 1.6.6 раздела 1 Приложения №7 к Правилам:

3.1. Минимальные отступы стен зданий, строений и сооружений без окон и иных светопрозрачных конструкций, обеспечивающих соблюдение санитарных требований, дверных и иных проемов от границ земельных участков - 0 м.

3.2. Минимальные отступы стен зданий, строений и сооружений с окнами, иными светопрозрачными конструкциями, обеспечивающими соблюдение санитарных требований, дверными и иными проемами от границ земельных участков определяются следующим образом:

по границам смежных земельных участков или по границам территорий, на которых

земельные участки не образованы, не менее 10²³¹ м;

в случае если земельный участок является смежным с территориями (земельными участками), расположенными в границах территориальных зон, градостроительными регламентами которых не установлены виды разрешенного использования, предусматривающие размещение объектов капитального строительства, минимальный отступ от границ такого земельного участка не менее 3 м.

3.3. Минимальные отступы от границ земельных участков стен зданий, строений и сооружений по границам земельных участков, совпадающих с улицами и (или) красными линиями указанных улиц, устанавливаются:

для жилых домов с квартирами на первом этаже, выходящими на магистральные улицы, - 6 м.

для жилых домов с квартирами на первом этаже, выходящими на прочие улицы, - 3 м.

для прочих зданий - 0 м.

3.4. Минимальные отступы от границ земельных участков стен зданий, строений и сооружений, совпадающих с внутриквартальными проездами и (или) красными линиями указанных проездов, определяются по следующей формуле:

$L \text{ отступа} = 10 - L \text{ проезда} / 2$,

где:

L проезда - ширина проезда и (или) ширина проезда в красных линиях в метрах,

L отступа - величина отступа от внутриквартального проезда и (или) внутриквартального проезда в красных линиях в метрах.

В случае если в результате расчета величина отступа составляет 0 метров или имеет отрицательное значение, размещение зданий, строений, сооружений допускается с отступом от границ земельного участка - 0 м.

Для целей применения настоящего пункта ширина проезда определяется на основании топографической карты-схемы со сроком выполнения не позднее трех лет на дату расчета, содержащейся в проектной документации, либо на основании красных линий, утвержденных в установленном порядке.

Требования пунктов 3.1. - 3.4. настоящего раздела не применяются в случае реконструкции зданий, строений и сооружений без изменения местоположения объекта капитального строительства в границах земельного участка (в границах существующего фундамента) при условии соблюдения иных предельных параметров разрешенного строительства, реконструкции объектов капитального строительства, установленных Правилами.

4. Максимальные выступы за красную линию (за исключением красных линий внутриквартальных проездов) частей зданий, строений и сооружений допускаются в отношении балконов, эркеров, козырьков и выше 3,5 м от поверхности земли. При этом суммарная ширина всех эркеров в каждом этаже не должна превышать 30% ширины фасада здания, выходящего на красную линию, в этом этаже.

5. Максимальное количество этажей надземной части зданий, строений, сооружений на земельном участке не устанавливается.

6. Максимальная высота зданий, строений, сооружений на земельном участке устанавливается в соответствии с пунктами 1.8.1 - 1.8.7 раздела 1 Приложения №7 к Правилам.

При определении максимальной высоты зданий, строений и сооружений не учитываются антенны, молниеотводы и другие инженерные устройства, не оказывающие влияния на безопасность здания, строения, сооружения и не перечисленные во втором, четвертом и пятом абзацах пункта 1.8.6.1 раздела 1 Приложения №7 к Правилам, а также во втором, третьем и восьмом абзацах пункта 1.8.6.2 раздела 1 Приложения №7 к Правилам в составе инженерного оборудования.

Максимальная высота промышленных дымовых труб, дымовых труб котельных, за

исключением инженерного оборудования,²³² предусмотренного в пунктах 1.8.6.1 и 1.8.6.2 раздела 1 Приложения №7 к Правилам, вытяжных башен, градирен с несущими стволами из кирпича, железобетона, металла и композиционных материалов, обеспечивающих эффективное рассеивание дымовых газов различной температуры, влажности и агрессивности до допустимых действующими гигиеническими нормами пределов концентрации на уровне земли в соответствии с требованиями экологии, необходимым разряжением на уровне ввода газохода и (или) требованиями безопасности полетов воздушного транспорта, в градостроительных регламентах не устанавливается.

Для целей применения настоящего пункта под промышленными дымовыми трубами, вытяжными башнями, градирнями понимаются высотные сооружения промышленных предприятий, предусмотренные СП 43.13330.2012 «СНиП 2.09.03-85 «Сооружения промышленных предприятий».

Максимальная высота зданий, строений и сооружений - 33/36 м:

33 - максимальная высота зданий, строений и сооружений, расположенных по фронту застройки и в глубине квартала, в метрах по вертикали относительно дневной поверхности земли до наивысшей отметки конструктивного элемента здания, строения, сооружения (парапета плоской кровли, карниза, конька или фронтона скатной крыши, купола, башни, шпиля), включая инженерное оборудование, выполненное в капитальных конструкциях (вентиляционные шахты (камеры), дымовые трубы, машинные помещения лифтов, крышные котельные), а также выходы на кровлю;

36 - максимальная высота зданий, строений и сооружений, расположенных по фронту застройки и в глубине квартала, в метрах по вертикали относительно дневной поверхности земли до наивысшей отметки конструктивного элемента здания, строения, сооружения для размещения инженерного оборудования, выполненного в капитальных конструкциях (вентиляционные шахты (камеры), дымовые трубы, машинные помещения лифтов, крышные котельные), а также выходов на кровлю.

Применение высоты (33 м) допускается исключительно для размещения объектов, указанных в предыдущем абзаце при одновременном соблюдении следующих условий:

суммарная доля площади занимаемой объектами, указанными в абзаце третьем настоящего пункта, составляет не более 25% от площади кровли (крыши) здания, строения, сооружения;

высота указанных объектов определяется от высоты 33 м.

Отклонение от высоты 33/36 м не допускается.

7. Максимальная общая площадь объектов капитального строительства нежилого назначения на земельных участках не устанавливается. Общая площадь объектов капитального строительства нежилого назначения, относящихся к условно разрешенным видам использования, устанавливается в разрешении на условно разрешенный вид использования, выдаваемом в порядке, установленном действующим законодательством.

8. Максимальный класс опасности (в соответствии с санитарно-эпидемиологическими правилами) объектов капитального строительства, размещаемых на земельном участке, - V.

9. Минимальная площадь озеленения земельного участка устанавливается в соответствии с пунктами 1.9.1 - 1.9.10 раздела 1 Приложения №7 к Правилам.

10. Минимальное количество мест для стоянки (размещения) индивидуального автотранспорта на земельных участках устанавливается в соответствии с пунктами 1.10.1 - 1.10.9 раздела 1 Приложения №7 к Правилам.

11. Минимальное количество мест на погрузочно-разгрузочных площадках на земельном участке устанавливается в соответствии с пунктами 1.11.1 - 1.11.3 раздела 1 Приложения №7 к Правилам.

12. Минимальное количество мест для хранения велосипедного транспорта на земельном участке устанавливается в соответствии с пунктами 1.13.1 - 1.13.5 раздела 1 Приложения №7 к Правилам.

13. Максимальный размер земельных участков, в том числе их площадь, и максимальный процент застройки в границах земельного участка не подлежит установлению.

В соответствии с постановлениями Правительства Санкт-Петербурга от 13.07.2011 № 1022 "Об утверждении проекта планировки территории, ограниченной границей Курортного района, проектируемым проездом № 1, продолжением Школьной ул., местным проездом, Ленинградской ул., Краснофлотской ул., в пос. Песочном Курортного района", от 13.07.2011 № 1023 "Об утверждении проекта межевания территории, ограниченной границей Курортного района, проектируемым проездом № 1, продолжением Школьной ул., местным проездом, Ленинградской ул., Краснофлотской ул., в пос. Песочном Курортного района" параметры застройки и характеристика планируемого развития территории:

- номер квартала - 39;
- номер земельного участка - 588 (формируемый земельный участок, планируемый для предоставления физическим и юридическим лицам для строительства, расположенный в границах зоны планируемого размещения объектов капитального строительства);
- функциональное назначение объекта капитального строительства - многоквартирный дом;
- площадь земельного участка - 0,20 га;
- максимальная общая площадь объекта капитального строительства - 3970 кв.м.

2.4. Требования к назначению, параметрам и размещению объекта капитального строительства на земельном участке, на который действие градостроительного регламента не распространяется или для которого градостроительный регламент не устанавливается (за исключением случая, предусмотренного пунктом 7.1 части 3 статьи 57.3 Градостроительного кодекса Российской Федерации):

		Требования к использованию земельного участка	Требования к параметрам объекта капитального строительства			Требования к размещению объектов капитального строительства	
			Предельное количество этажей и (или) предельная высота зданий, строений, сооружений	Максимальный процент застройки в границах земельного участка, определяемый как отношение суммарной площади земельного участка, которая может быть застроена, ко всей площади земельного участка	Иные требования к параметрам объекта капитального строительства	Минимальные отступы от границ земельного участка в целях определения мест допустимого размещения зданий, строений, сооружений, за пределами которых запрещено строительство зданий, строений, сооружений	Иные требования к размещению объектов капитального строительства
1	2	3	4	5	6	7	8
Причины отнесения земельного участка к виду земельного участка, на который действие градостроительного регламента не распространяется или для которого градостроительный регламент не устанавливается	Реквизиты акта, регулирующего использование земельного участка						
-	-	-	-	-	-	-	-

234
2.5. Предельные параметры разрешенного строительства, реконструкции объекта капитального строительства, установленные положением об особо охраняемых природных территориях, в случае выдачи градостроительного плана земельного участка в отношении земельного участка, расположенного в границах особо охраняемой природной территории:

Причины отнесения земельного участка к виду земельного участка для которого градостроительный регламент не устанавливается	Реквизиты Положения об особо охраняемой природной территории	Реквизиты утвержденной документации по планировке территории	Зонирование особо охраняемой природной территории (да/нет)								
			Функциональная зона	Виды разрешенного использования земельного участка		Требования к параметрам объекта капитального строительства			Требования к размещению объектов капитального строительства		
				Основные виды разрешенного использования	Вспомогательные виды разрешенного использования	Предельное количество этажей и (или) предельная высота зданий, строений, сооружений	Максимальный процент застройки в границах земельного участка, определяемый как отношение суммарной площади земельного участка, которая может быть застроена, ко всей площади земельного участка	Иные требования к параметрам объекта капитального строительства	Минимальные отступы от границ земельного участка в целях определения мест допустимого размещения зданий, строений, сооружений, за пределами которых запрещено строительство зданий, сооружений	Иные требования к размещению объектов капитального строительства	
1	2	3	4	5	6	7	8	9	10	11	
-	-	-	-	-	-	-	-	-	-	-	-

3. Информация о расположенных в границах земельного участка объектах капитального строительства и объектах культурного наследия

3.1. Объекты капитального строительства

Не имеется

3.2. Объекты, включенные в единый государственный реестр объектов культурного наследия (памятников истории и культуры) народов Российской Федерации

Не имеется

4. Информация о расчетных показателях минимально допустимого уровня обеспеченности территории объектами коммунальной, транспортной, социальной инфраструктур и расчетных показателях максимально допустимого уровня территориальной доступности указанных объектов для населения в случае, если земельный участок расположен в границах территории, в отношении которой предусматривается осуществление деятельности по комплексному развитию территории:

Не заполняется

5. Информация об ограничениях использования земельного участка, в том числе если земельный участок полностью или частично расположен в границах зон с особыми условиями использования территорий

1. Зона регулирования застройки и хозяйственной деятельности (78:38:2136901:38/1):
Земельный участок полностью расположен в границах зоны.

2. Охранная зона канализационных сетей:

Земельный участок частично расположен в границах зоны с особыми условиями использования территории.

Строительство в охранных зонах сетей инженерных коммуникаций (или вынос сетей) возможно по согласованию с владельцами этих сетей.

3. Зона ограничения строительства по высоте аэродрома Левашово:

Земельный участок полностью расположен в границах зоны с особыми условиями использования территории.

Ограничения использования земельных участков и объектов капитального строительства в области использования воздушного пространства устанавливаются в целях обеспечения безопасности полетов воздушных судов Санкт-Петербургского авиационного узла в соответствии с Воздушным кодексом Российской Федерации и принимаемыми в соответствии с ним нормативными правовыми актами Российской Федерации. Ограничения использования земельных участков и объектов капитального строительства в области использования воздушного пространства до установления приаэродромных территорий в порядке, предусмотренном Воздушным кодексом Российской Федерации, действуют в границах полос воздушных подходов, границах зон ограничения строительства по высоте и границах расчетной зоны максимального равного уровня шума, сведения о которых размещены на официальных сайтах уполномоченных органов в информационно - телекоммуникационной сети «Интернет» в соответствии с федеральным законом. До установления приаэродромных территорий в порядке, предусмотренном Воздушным кодексом Российской Федерации, архитектурно - строительное проектирование, строительство, реконструкция объектов капитального строительства, размещение радиотехнических и иных объектов, которые могут угрожать безопасности полетов воздушных судов, оказывать негативное воздействие на здоровье человека и окружающую среду, создавать помехи в работе радиотехнического оборудования, установленного на аэродроме, объектов радиолокации и радионавигации, предназначенных для обеспечения полетов воздушных

судов, в границах полос воздушных подходов²³⁶ на аэродромах, санитарно - защитных зон аэродромов должно осуществляться при условии согласования размещения этих объектов в порядке, установленном федеральным законом. Размещение линий связи и линий электропередачи, сооружений различного назначения вне района аэродрома(вертодрома), если их истинная высота превышает 50 метров, согласовываются с территориальным органом Федерального агентства воздушного транспорта.

4. Расчетная зона максимального равного уровня звука 65дБА аэродрома Левашово:

Земельный участок полностью расположен в границах зоны с особыми условиями использования территории.

Ограничения использования земельных участков и объектов капитального строительства в области использования воздушного пространства устанавливаются в целях обеспечения безопасности полетов воздушных судов Санкт-Петербургского авиационного узла в соответствии с Воздушным кодексом Российской Федерации и принимаемыми в соответствии с ним нормативными правовыми актами Российской Федерации. Ограничения использования земельных участков и объектов капитального строительства в области использования воздушного пространства до установления приаэродромных территорий в порядке, предусмотренном Воздушным кодексом Российской Федерации, действуют в границах полос воздушных подходов, границах зон ограничения строительства по высоте и границах расчетной зоны максимального равного уровня шума, сведения о которых размещены на официальных сайтах уполномоченных органов в информационно - телекоммуникационной сети «Интернет» в соответствии с федеральным законом. До установления приаэродромных территорий в порядке, предусмотренном Воздушным кодексом Российской Федерации, архитектурно - строительное проектирование, строительство, реконструкция объектов капитального строительства, размещение радиотехнических и иных объектов, которые могут угрожать безопасности полетов воздушных судов, оказывать негативное воздействие на здоровье человека и окружающую среду, создавать помехи в работе радиотехнического оборудования, установленного на аэродроме, объектов радиолокации и радионавигации, предназначенных для обеспечения полетов воздушных судов, в границах полос воздушных подходов на аэродромах, санитарно - защитных зон аэродромов должно осуществляться при условии согласования размещения этих объектов в порядке, установленном федеральным законом. Размещение линий связи и линий электропередачи, сооружений различного назначения вне района аэродрома(вертодрома), если их истинная высота превышает 50 метров, согласовываются с территориальным органом Федерального агентства воздушного транспорта.

6. Информация о границах зон с особыми условиями использования территорий, если земельный участок полностью или частично расположен в границах таких зон:

Наименование зоны с особыми условиями использования территории с указанием объекта, в отношении которого установлена такая зона	Перечень координат характерных точек в системе координат, используемой для ведения Единого государственного реестра недвижимости		
	Обозначение (номер) характерной точки	X	Y
Зона регулирования застройки и хозяйственной деятельности (78:38:2136901:38/1)	1-8	см. таблицу координат	см. таблицу координат
Охранная зона канализационных сетей	-	-	-
Зона ограничения строительства по высоте аэродрома Левашово	-	-	-
Расчетная зона максимального равного уровня звука 65дБА аэродрома Левашово	-	-	-

7. Информация о границах публичных сервитутов

8. Номер и (или) наименование элемента планировочной структуры, в границах которого расположен земельный участок

В соответствии с постановлением Правительства Санкт-Петербурга от 13.07.2011 № 1022 "Об утверждении проекта планировки территории, ограниченной границей Курортного района, проектируемым проездом № 1, продолжением Школьной ул., местным проездом, Ленинградской ул., Краснофлотской ул., в пос. Песочном Курортного района" земельный участок расположен в квартале 39.

9. Информация о возможности подключения (технологического присоединения) объектов капитального строительства к сетям инженерно-технического обеспечения (за исключением сетей электроснабжения), определяемая с учетом программ комплексного развития систем коммунальной инфраструктуры поселения, муниципального округа, городского округа (при их наличии), в состав которой входят сведения о максимальной нагрузке в возможных точках подключения (технологического присоединения) к таким сетям, а также сведения об организации, представившей данную информацию

1. ООО "ПетербургГаз": информация о возможности подключения от 20.01.2022 № 03-04/10-357.

Вид ресурса - газоснабжение. Максимальный расход газа - 5,0 куб.м/час. Срок подключения объекта капитального строительства 730 дней с даты заключения договора о подключении (технологическом присоединении) объектов капитального строительства к сети газораспределения.

10. Реквизиты нормативных правовых актов субъекта Российской Федерации, муниципальных правовых актов, устанавливающих требования к благоустройству территории

Закон Санкт-Петербурга «О благоустройстве в Санкт-Петербурге» от 25.12.2015 №891-180.

11. Информация о красных линиях:

Обозначение (номер) характерной точки	Перечень координат характерных точек в системе координат, используемой для ведения Единого государственного реестра недвижимости	
	X	Y
1	114463.85	105263.32
2	114474.14	105237.24
3	114475.38	105238.18
4	114503.68	105259.61
5	114480.21	105312.05
6	114452.49	105296.2

Материалы и результаты инженерных изысканий на дату выдачи ГПЗУ отсутствуют (или содержат сведения, отнесенные федеральными законами к категории ограниченного доступа).

Сведения о характерных точках границы земельного участка.

Обозначение (номер) характерной точки	Перечень координат характерных точек в системе координат, используемой для ведения Единого государственного реестра недвижимости	
	X	Y
1	114480.21	105312.05
2	114452.49	105296.2
3	114475.38	105238.18
4	114503.68	105259.61
5	114499.25	105270.21
6	114494.68	105280.76
7	114489.99	105291.25
8	114485.16	105301.68

Сведения о характерных точках границы части (частей) земельного участка

Учетный номер части: 78:38:2136901:38/1

1	114480.21	105312.05
2	114452.49	105296.2
3	114475.38	105238.18
4	114503.68	105259.61
5	114499.25	105270.21
6	114494.68	105280.76
7	114489.99	105291.25
8	114485.16	105301.68

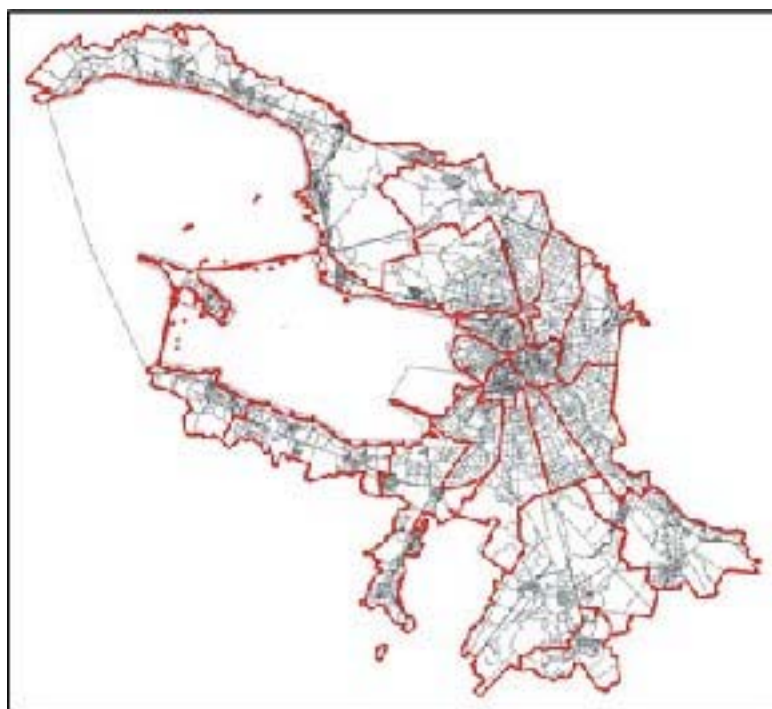
РФ-78-1-85-000-2022-0212²³⁹

ГРАДОСТРОИТЕЛЬНЫЙ ПЛАН ЗЕМЕЛЬНОГО УЧАСТКА

№01-24-3-202/22 от 28.01.2022

по адресу:

**Санкт-Петербург,
поселок Песочный, участок 589, (территория, ограниченная границей Курортного района
Санкт-Петербурга, проектируемым проездом № 1, продолжением Школьной ул., местным
проездом, Ленинградской ул., Краснофлотской ул.)
78:38:2136901:39**



Санкт-Петербург

2022

ДОКУМЕНТ ПОДПИСАН
ЭЛЕКТРОННОЙ ПОДПИСЬЮ

Сертификат 19EADA00FCACB7B241A2E651809F1ED4
Владелец Соколов Павел Сергеевич
Действителен с 31.03.2021 по 31.03.2022

ГРАДОСТРОИТЕЛЬНЫЙ ПЛАН²⁴⁰ ЗЕМЕЛЬНОГО УЧАСТКА

№ РФ-78-1-85-000-2022-0212

Градостроительный план земельного участка подготовлен на основании заявления

ООО "СПБ РЕНОВАЦИЯ" (регистрационный номер 01-47-1775/22 от 19.01.2022)

(реквизиты заявления правообладателя земельного участка, иного лица в случае, предусмотренном частью 1.1 статьи 57.3 Градостроительного кодекса Российской Федерации, с указанием ф.и.о. заявителя - физического лица, либо реквизиты заявления и наименование заявителя - юридического лица о выдаче градостроительного плана земельного участка)

Местонахождение земельного участка:

Санкт-Петербург,

Курортный район, поселок Песочный

Описание границ земельного участка (образуемого земельного участка):

См. Таблицу «Сведения о характерных точках границы земельного участка».

Кадастровый номер земельного участка (при наличии) или в случае, предусмотренном частью 1.1 статьи 57.3 Градостроительного кодекса Российской Федерации, условный номер образуемого земельного участка на основании утвержденных проекта межевания территории и (или) схемы расположения земельного участка или земельных участков на кадастровом плане территории:

78:38:2136901:39

Площадь земельного участка:

2030+/-16 кв. м

Информация о расположенных в границах земельного участка объектах капитального строительства

Объекты капитального строительства отсутствуют.

Информация о границах зоны планируемого размещения объекта капитального строительства в соответствии с утвержденным проектом планировки территории (при наличии)

Обозначение (номер) характерной точки	Перечень координат характерных точек в системе координат, используемой для ведения Единого государственного реестра недвижимости	
	X	Y
-	-	-

Реквизиты проекта планировки территории и (или) проекта межевания территории в случае, если земельный участок расположен в границах территории, в отношении которой утверждены проект планировки территории и (или) проект межевания территории

Постановление Правительства Санкт-Петербурга от 13.07.2011 № 1022 "Об утверждении проекта планировки территории, ограниченной границей Курортного района, проектируемым проездом № 1, продолжением Школьной ул., местным проездом, Ленинградской ул., Краснофлотской ул., в пос. Песочном Курортного района";

Постановление Правительства Санкт-Петербурга от 13.07.2011 № 1023 "Об утверждении проекта межевания территории, ограниченной границей Курортного района, проектируемым проездом № 1, продолжением Школьной ул., местным проездом, Ленинградской ул., Краснофлотской ул., в пос. Песочном Курортного района".

(указывается в случае, если земельный участок расположен в границах территории в отношении которой утверждены проект планировки территории и (или) проект межевания территории)

Градостроительный план подготовлен

Комитетом по градостроительству и архитектуре,
Первый заместитель председателя Комитета - главный
архитектор Санкт-Петербурга П.С. Соколов

М.П. _____

(подпись)

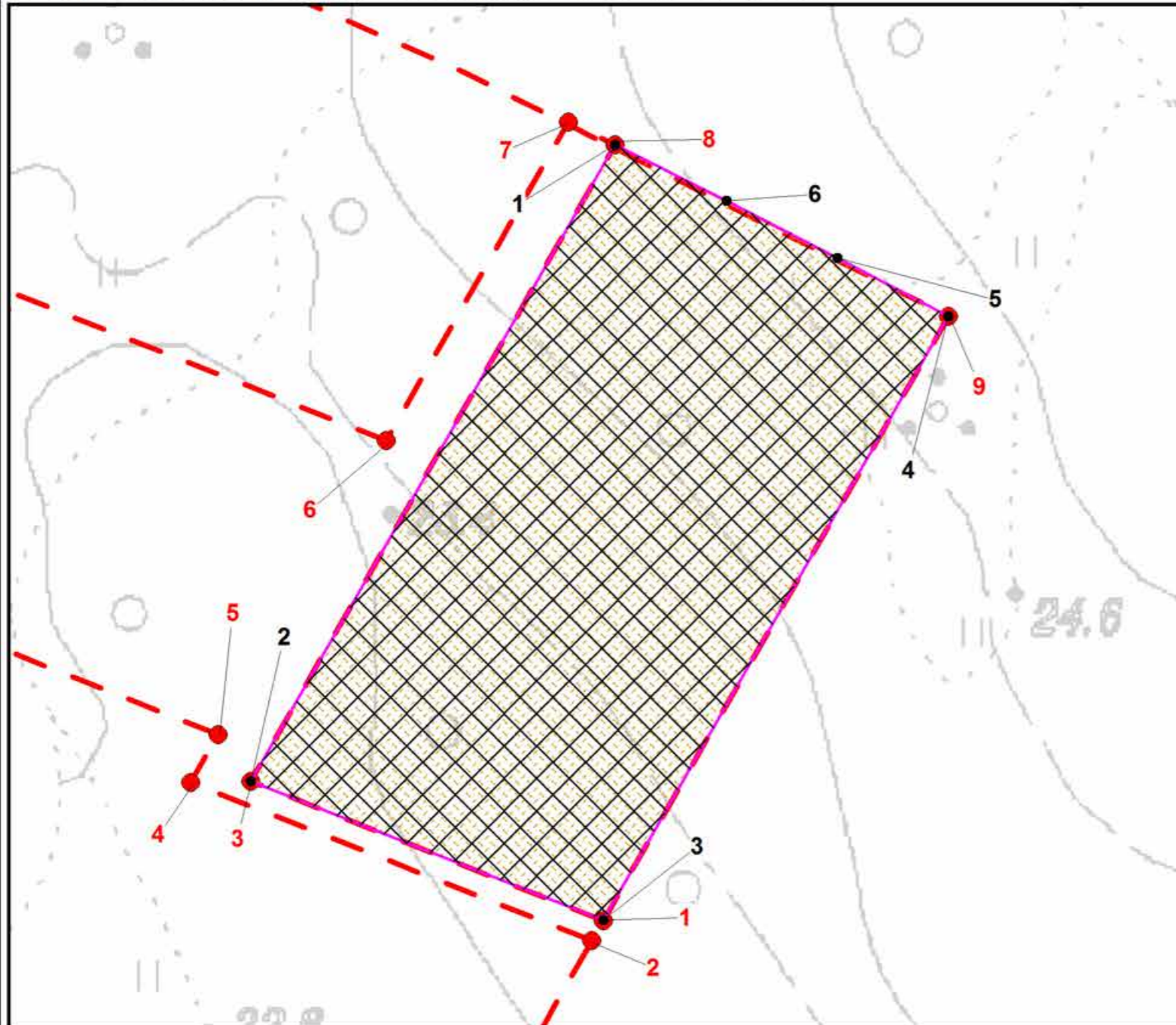
/ П.С. Соколов /

(расшифровка подписи)

Дата выдачи

Соответствует дате регистрации
(дд.мм.гггг)

1. Чертеж градостроительного плана земельного участка



Условные обозначения:

- границы земельного участка с кадастровым номером 78:38:2136901:39
- границы, в пределах которых разрешается строительство объектов капитального строительства (при условии выполнения требований к отступам стен зданий, строений, сооружений от границ земельного участка)
- красные линии, определенные в составе проекта планировки территории, утвержденного постановлением Правительства Санкт-Петербурга от 13.07.2011 № 1022
- 1-9** - номера характерных точек красных линий
- границы зон планируемого размещения объектов капитального строительства в соответствии с постановлением Правительства Санкт-Петербурга от 13.07.2011 № 1022

Земельный участок полностью расположен в границах:

- зоны ограничения строительства по высоте аэродрома Левашово
- расчетной зоны максимального равного уровня звука 65дБА аэродрома Левашово
- зоны регулирования застройки и хозяйственной деятельности (в соответствии с выпиской из ЕГРН от 20.01.2022 № КУВИ-001/2022-7132170)

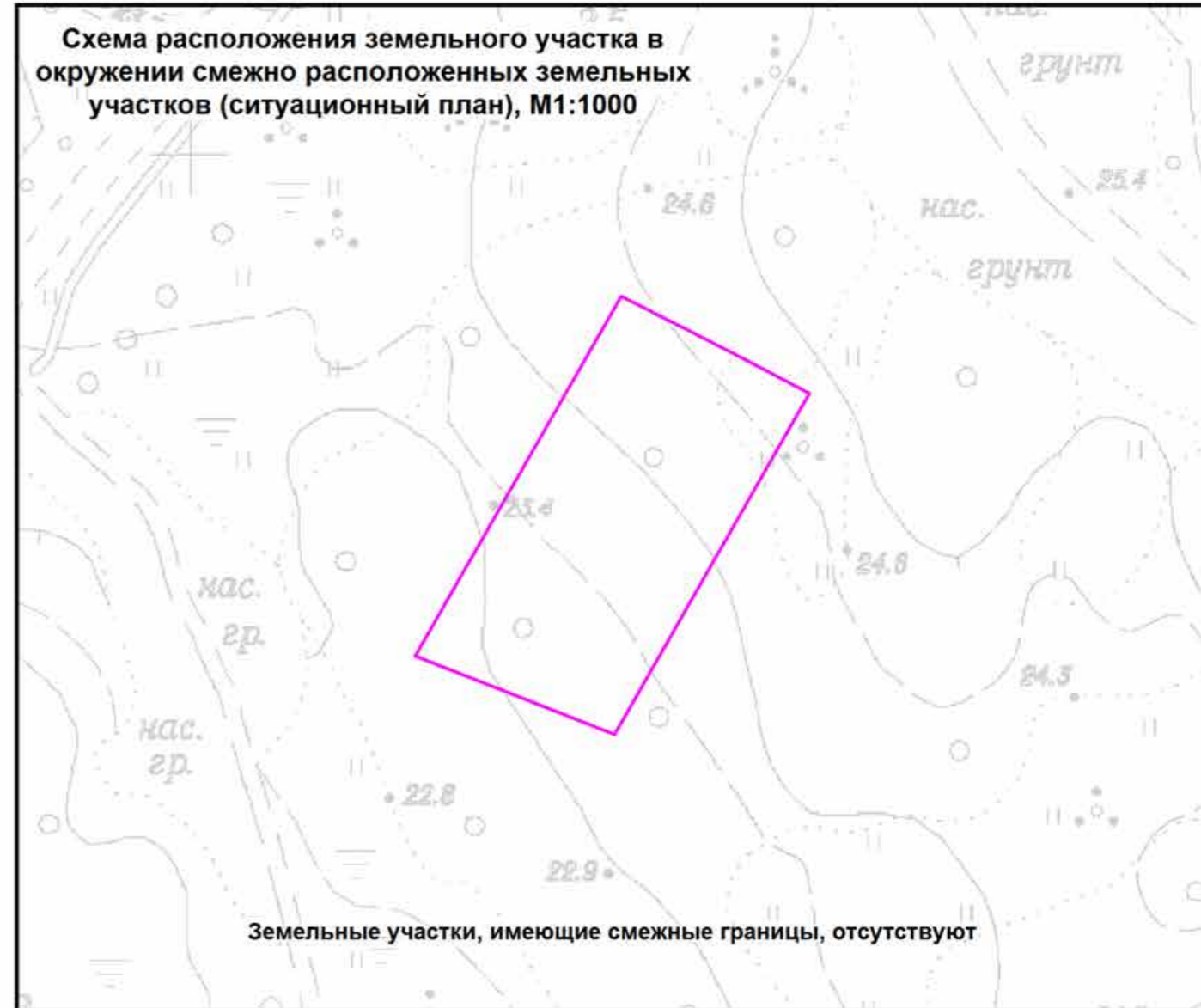


Схема расположения земельного участка в окружении смежно расположенных земельных участков (ситуационный план), М1:1000

Земельные участки, имеющие смежные границы, отсутствуют

В границах земельного участка могут находиться зарегистрированные в государственном кадастре недвижимости объекты капитального строительства без описания границ и объекты капитального строительства, не учтенные (или сведения о которых не получены в установленный срок) в государственном кадастре недвижимости на дату подготовки градостроительного плана земельного участка.

В границах участка могут находиться зоны с особыми условиями использования, не учтенные в государственном кадастре недвижимости на дату подготовки градостроительного плана.

Чертеж градостроительного плана земельного участка разработан на топографической основе, выполненной "Трест ГРИИ" в 2008 г., М 1:2000

						РФ-78-1-85-000-2022-0212			
						Санкт-Петербург, поселок Песочный, участок 589, (территория, ограниченная границей Курортного района Санкт-Петербурга, проектируемым проездом № 1, продолжением Школьной ул., местным проездом, Ленинградской ул., Краснофлотской ул.)			
Изм.	Кол.уч.	Лист	№ док.	Подпись	Дата	Градостроительный план земельного участка	Стадия	Лист	Листов
Спец.ОГП				Ануфриев Ю.П.	26.01.2022			1	1
						Чертеж градостроительного плана М1:500	Комитет по градостроительству и архитектуре		

2. Информация о градостроительном регламенте либо требованиях к назначению, параметрам и размещению объекта капитального строительства на земельном участке, на который действие градостроительного регламента не распространяется или для которого градостроительный регламент не устанавливается

Земельный участок расположен в территориальной зоне ТЗЖ2 - жилая зона среднеэтажных и многоэтажных многоквартирных жилых домов, расположенных вне территории исторически сложившихся районов центральной части Санкт-Петербурга, с включением объектов социально-культурного и коммунально-бытового назначения, связанных с проживанием граждан, а также объектов инженерной инфраструктуры.

Установлен градостроительный регламент (градостроительные регламенты применяются к правоотношениям, возникшим после вступления их в силу).

В границах одного земельного участка допускается с соблюдением градостроительных регламентов, строительных, экологических, санитарно-гигиенических, противопожарных и иных правил, нормативов размещение двух и более объектов капитального строительства с основными, условно разрешенными и вспомогательными видами использования.

В границах одного земельного участка, в составе одного объекта капитального строительства допускается с соблюдением градостроительных регламентов, строительных, экологических, санитарно-гигиенических, противопожарных и иных правил, нормативов размещение двух и более разрешенных видов использования (основных, условно разрешенных и вспомогательных).

Размещение объектов основных и условно разрешенных видов использования, в отношении которых устанавливаются санитарно-защитные зоны, допускается в соответствии с санитарно-эпидемиологическими правилами и нормативами.

Отнесение объектов, не перечисленных в классификаторе видов разрешенного использования земельных участков, утвержденном в соответствии с действующим законодательством, к объектам основных или условно разрешенных видов использования земельных участков, осуществляется Комиссией по землепользованию и застройке Санкт-Петербурга, созданной постановлением Правительства Санкт-Петербурга от 16.05.2006 №560 "О Комиссии по землепользованию и застройке Санкт-Петербурга".

Вестибюли метрополитена и киоски вентиляционных шахт метрополитена, а также диспетчерские (конечные) станции и отстойно-разворотные кольца пассажирского транспорта могут располагаться в любой территориальной зоне при условии соблюдения требований действующего законодательства к размещению таких объектов.

Использование видов разрешенного использования "железнодорожные пути" (код 7.1.1), "внеуличный транспорт" (код 7.6) и "улично-дорожная сеть" (код 12.0.1) допускается без отдельного указания в градостроительном регламенте соответствующей территориальной зоны, если иное не предусмотрено федеральным законодательством.

Строительство и реконструкция объектов капитального строительства в случаях, предусмотренных законодательством Российской Федерации о социальной защите инвалидов, без приспособления указанных объектов для беспрепятственного доступа к ним инвалидов и использования их инвалидами не допускаются, независимо от того, к какому виду разрешенного использования относятся такие объекты.

Жилые дома размещаются на земельных участках с видами разрешенного использования "малоэтажная многоквартирная жилая застройка" (код 2.1.1), "среднеэтажная жилая застройка" (код 2.5), "многоэтажная жилая застройка (высотная застройка)" (код 2.6) при возможности их обеспечения объектами обслуживания жилой застройки с кодами 3.4.1 (поликлиники) и 3.5.1 (детские сады, школы).

Размещение объектов обслуживания жилой застройки нежилого назначения во встроенных, пристроенных и встроенно-пристроенных помещениях многоквартирного дома допускается только в случае, если указанные объекты имеют обособленный вход для посетителей, подъезд и места для стоянки (размещения) индивидуального автотранспорта и при условии соблюдения строительных, экологических, санитарно-гигиенических,

противопожарных и иных правил, нормативов²⁴⁴.

Общая площадь встроенных, пристроенных и встроенно-пристроенных помещений многоквартирного дома, занимаемых объектами обслуживания жилой застройки нежилого назначения, за исключением площади машино-мест, не может превышать 15% от общей площади помещений соответствующих многоквартирных домов, относящихся к виду разрешенного использования "малоэтажная многоквартирная жилая застройка" (код 2.1.1).

Общая площадь встроенных, пристроенных и встроенно-пристроенных помещений многоквартирного дома, занимаемых объектами обслуживания жилой застройки нежилого назначения, за исключением площади машино-мест, не может превышать 20% от общей площади помещений соответствующих многоквартирных домов, относящихся к виду разрешенного использования "среднеэтажная жилая застройка" (код 2.5).

Общая площадь встроенных, пристроенных и встроенно-пристроенных помещений многоквартирного дома, занимаемых объектами обслуживания жилой застройки нежилого назначения, за исключением площади машино-мест, не может превышать 15% от общей площади помещений соответствующих многоквартирных домов, относящихся к виду разрешенного использования "многоэтажная жилая застройка (высотная застройка)" (код 2.6).

Помещения при квартирах или индивидуальных жилых домах, рассчитанные на индивидуальную трудовую деятельность, допускаются при соблюдении действующих нормативов.

Размещение во встроенных, пристроенных и встроенно-пристроенных помещениях многоквартирного дома объектов обслуживания жилой застройки с кодом 3.5.1 (детских садов) допускается только в случае, если указанные объекты обеспечены необходимой в соответствии с Правилами долей озеленения, а также детскими (игровыми) и хозяйственной площадками, для которых могут быть образованы или использованы отдельные земельные участки в пределах квартала.

Площадь детских (игровых) и хозяйственной площадок для объектов обслуживания жилой застройки с кодом 3.5.1 (детских садов), размещаемых во встроенных, пристроенных и встроенно-пристроенных помещениях многоквартирного дома, определяется исходя из вместимости: не менее 24 кв. м на 1 место.

Детские (игровые) площадки допускается размещать за пределами земельного участка, на котором размещен многоквартирный дом со встроенными, пристроенными и встроенно-пристроенными помещениями объекта обслуживания жилой застройки с кодом 3.5.1 (детского сада) в границах квартала, но на расстоянии не более 300 м от указанного объекта обслуживания жилой застройки, если в соответствии с документацией по планировке территории в границах квартала предусмотрена организация детской (игровой) площадки в границах образуемого земельного участка для размещения зеленых насаждений в соответствии с пунктом 1.9.9 раздела 1 Приложения №7 к Правилам. При этом площадь детской (игровой) площадки не должна превышать 20% площади образуемого земельного участка для размещения зеленых насаждений.

Гостиницы, в которых более 10% номеров/апартаментов имеют зоны, предназначенные для приготовления пищи, соответствующие СП 54.13330.2016 "СНиП 31-01-2003 "Здания жилые многоквартирные", размещаются на земельных участках в границах соответствующих территориальных зон, градостроительными регламентами которых предусмотрен вид разрешенного использования "гостиничное обслуживание" (код 4.7), при возможности их обеспечения объектами обслуживания жилой застройки с кодами 3.4.1 (поликлиники) и 3.5.1 (детские сады, школы), в соответствии с требованиями, установленными Правилами к размещению объектов, относящихся соответственно к видам разрешенного использования "малоэтажная многоквартирная жилая застройка" (код 2.1.1), "среднеэтажная жилая застройка" (код 2.5), "многоэтажная жилая застройка (высотная застройка)" (код 2.6), а также иными требованиями к размещению объектов жилой застройки в соответствии с действующим законодательством.

Возможность обеспечения объектами обслуживания жилой застройки подтверждается наличием одного из следующих документов:

утвержденной документации по планировке территории, в составе которой предусмотрено

размещение объектов обслуживания жилой застройки с кодами 3.4.1 и 3.5.1 при условии, что данные объекты включены в Адресную инвестиционную программу либо создание указанных объектов подтверждается документом, из которого следуют обязательства физических или юридических лиц по созданию таких объектов;

утвержденной Адресной инвестиционной программы, предусматривающей размещение объектов обслуживания, жилой застройки с кодами 3.4.1 и 3.5.1;

документа, подтверждающего обязательства физического или юридического лица по созданию объектов обслуживания жилой застройки с кодами 3.4.1 и 3.5.1;

Выдача разрешения на строительство объектов капитального строительства в сфере жилищного строительства осуществляется при наличии решения о согласовании архитектурно-градостроительного облика объекта, предоставленного в порядке, установленном законом Санкт-Петербурга.

Выдача разрешения на строительство объектов капитального строительства в сфере строительства объектов капитального строительства нежилого назначения осуществляется при наличии решения о согласовании архитектурно-градостроительного облика объекта, предоставленного в порядке, установленном законом Санкт-Петербурга.

В случае если земельный участок и объект капитального строительства расположены в границах зон с особыми условиями использования территорий и иных зон, установленных в соответствии с законодательством Российской Федерации, правовой режим использования и застройки указанного земельного участка определяется градостроительными регламентами и совокупностью ограничений, установленных в соответствии с законодательством Российской Федерации.

Если установленные в порядке, предусмотренном действующим законодательством, ограничения относятся к одному и тому же параметру (требованию), применению подлежат более строгие ограничения.

Земельные участки или объекты капитального строительства, виды разрешенного использования, предельные (минимальные и (или) максимальные) размеры и предельные параметры которых не соответствуют градостроительному регламенту, могут использоваться без установления срока приведения их в соответствие с градостроительным регламентом, за исключением случаев, если использование таких земельных участков и объектов капитального строительства опасно для жизни или здоровья человека, для окружающей среды, объектов культурного наследия.

Реконструкция указанных в предыдущем абзаце объектов капитального строительства может осуществляться только путем приведения таких объектов в соответствие с градостроительным регламентом или путем уменьшения их несоответствия предельным параметрам разрешенного строительства, реконструкции. Изменение видов разрешенного использования указанных земельных участков и объектов капитального строительства может осуществляться путем приведения их в соответствие с видами разрешенного использования земельных участков и объектов капитального строительства, установленными градостроительным регламентом.

Проекты планировки территории, проекты планировки с проектами межевания территории, утвержденные до вступления в силу Правил (изменений в Правила) применяются без приведения в соответствие с Правилами (изменениями в Правила), если иное не установлено законом Санкт-Петербурга.

При противоречии с Правилами проектов планировки территории, проектов планировки с проектами межевания территории, утвержденных до вступления в силу Правил (изменений в Правила) применительно к территориям, в отношении которых до 01.03.2015 заключен договор аренды для комплексного освоения территории в целях жилищного строительства, в течение срока действия указанного договора применяются проекты планировки территории, проекты планировки с проектами межевания территории без приведения в соответствие с Правилами (изменениями в Правила), если иное не установлено законом Санкт-Петербурга.

При противоречии с Правилами проектов планировки территории, проектов планировки с проектами межевания территории, утвержденных до вступления в силу Правил (изменений в Правила) применительно к территориям, в отношении которых заключены договоры о

развитии застроенных территорий в течение²⁴⁶ срока действия указанных договоров применяются проекты планировки территории, проекты планировки с проектами межевания территории без приведения в соответствие с Правилами (изменениями в Правила), если иное не установлено законом Санкт-Петербурга.

Утвержденные до вступления в силу Правил (изменений в Правила) проекты планировки территории, а равно проекты планировки с проектами межевания территории в границах территорий, в которых предусматривается осуществление комплексного развития территории в соответствии с приложением №6 к Правилам, признаются недействующими, за исключением случаев, предусмотренных в следующем абзаце, и не учитываются при подготовке документации по планировке территории в целях комплексного развития территории, осуществляемого в соответствии с Градостроительным кодексом Российской Федерации.

Разрешения на строительство, выданные до вступления в силу Правил (изменений в Правила), действуют в период срока, указанного в разрешениях на строительство, а также в случае продления сроков их действия или переоформления переуступки прав на строительство иным лицам в соответствии с действующим законодательством вплоть до их изменения, истечения сроков их действия или наступления иных обстоятельств, прекращающих их действие.

Со дня утверждения документации по планировке территории в целях комплексного развития территории ранее утвержденная документация по планировке территории признается утратившей силу.

Разрешения на условно разрешенный вид использования и разрешения на отклонение от предельных параметров, выданные до вступления в силу Правил (изменений в Правила), действуют пять лет и не подлежат продлению за исключением случаев, когда разрешения на условно разрешенный вид использования, разрешения на отклонение от предельных параметров учтены в параметрах застройки территории в составе утвержденных и действующих проектов планировки территории, а равно проектов планировки с проектами межевания территории, если в соответствии с разрешением на условно разрешенный вид использования был утвержден акт о выборе земельного участка до 01.03.2015 в пределах срока его действия, а также случаев, когда указанные разрешения учтены в период срока их действия при выдаче разрешения на строительство. В случае если указанные разрешения учтены в период срока их действия при выдаче разрешения на строительство, такие разрешения действуют в пределах срока действия разрешения на строительство.

Соблюдение требований градостроительного регламента в части обеспечения жилых домов, размещаемых на земельных участках с видами разрешенного использования «малоэтажная многоквартирная жилая застройка» (код 2.1.1), «среднеэтажная жилая застройка» (код 2.5), «многоэтажная жилая застройка (высотная застройка)» (код 2.6), а также гостиниц, в которых более 10% номеров/апартаментов имеют зоны, предназначенные для приготовления пищи, соответствующие СП 54.13330.2016 «СНиП 31-01-2003 Здания жилые многоквартирные», объектами обслуживания жилой застройки с кодами 3.4.1 (поликлиники) и 3.5.1 (детские сады, школы), определяется Градостроительной комиссией Санкт-Петербурга в соответствии с постановлением Правительства Санкт-Петербурга от 24.05.2021 №314.

2.1. Реквизиты акта органа государственной власти субъекта Российской Федерации, органа местного самоуправления, содержащего градостроительный регламент либо реквизиты акта федерального органа государственной власти, органа государственной власти субъекта Российской Федерации, органа местного самоуправления, иной организации, определяющего в соответствии с федеральными законами порядок использования земельного участка, на который действие градостроительного регламента не распространяется или для которого градостроительный регламент не устанавливается

Постановление Правительства Санкт-Петербурга от 21.06.2016 №524 «О правилах землепользования и застройки Санкт-Петербурга» (везде и далее - Правила).

2.2. Информация о видах разрешенного использования земельного участка

Код	Вид использования
ОСНОВНЫЕ ВИДЫ РАЗРЕШЕННОГО ИСПОЛЬЗОВАНИЯ ЗЕМЕЛЬНОГО УЧАСТКА	
2.5	Среднеэтажная жилая застройка
2.6	Многоэтажная жилая застройка (высотная застройка)

В соответствии с постановлениями Правительства Санкт-Петербурга от 13.07.2011 № 1022 "Об утверждении проекта планировки территории, ограниченной границей Курортного района, проектируемым проездом № 1, продолжением Школьной ул., местным проездом, Ленинградской ул., Краснофлотской ул., в пос. Песочном Курортного района", от 13.07.2011 № 1023 "Об утверждении проекта межевания территории, ограниченной границей Курортного района, проектируемым проездом № 1, продолжением Школьной ул., местным проездом, Ленинградской ул., Краснофлотской ул., в пос. Песочном Курортного района" функциональное назначение объекта капитального строительства - многоквартирный дом.

ВСПОМОГАТЕЛЬНЫЕ ВИДЫ РАЗРЕШЕННОГО ИСПОЛЬЗОВАНИЯ ЗЕМЕЛЬНОГО УЧАСТКА:

1. Дополнительно по отношению к основным видам разрешенного использования и условно разрешенным видам использования земельных участков и объектов капитального строительства и только совместно с ними могут применяться вспомогательные виды разрешенного использования, в случае, если объекты, относящиеся к вспомогательным видам разрешенного использования, связаны, в том числе технологически, с объектами, относящимися к основным и(или) условно разрешенным видам использования, и обеспечивают использование объектов, относящихся к основным и(или) условно разрешенным видам использования.

Вспомогательные виды разрешенного использования выбираются при соблюдении строительных, экологических, санитарно-гигиенических, противопожарных и иных правил, нормативов из числа:

основных видов разрешенного использования, установленных градостроительным регламентом соответствующей территориальной зоны, в случае, если площадь помещений зданий, строений и сооружений, занимаемых объектами вспомогательных видов разрешенного использования, не превышает 700 кв. м;

условно разрешенных видов использования, установленных градостроительным регламентом соответствующей территориальной зоны (за исключением видов разрешенного использования, предусмотренных кодами 2.1, 2.1.1, 2.2, 2.3, 2.5, 2.6), при соблюдении одного из следующих условий:

1.1. Суммарная доля площади помещений зданий, строений и сооружений, занимаемых объектами вспомогательных видов разрешенного использования, расположенных на одном земельном участке, не должна превышать 30% общей площади помещений зданий, строений и сооружений на данном земельном участке, включая подземную часть, за исключением случаев, предусмотренных в пункте 2 настоящего раздела.

1.2. Часть площади земельного участка, занимаемая отдельно стоящими объектами вспомогательных видов разрешенного использования, с относящимся к ним озеленением, местами для стоянки (размещения) индивидуального автотранспорта, иными параметрами разрешенного строительства, необходимыми в соответствии с действующим законодательством элементами инженерного обеспечения и благоустройства, не должна превышать 15% общей площади соответствующего земельного участка, за исключением случаев, предусмотренных в пункте 2 настоящего раздела.

Для видов объектов, относящихся к видам разрешенного использования "обеспечение спортивно-зрелищных мероприятий" (код 5.1.1), "обеспечение занятий спортом в помещениях" (код 5.1.2), "площадки для занятий спортом" (код 5.1.3), "оборудованные площадки для занятий спортом" (код 5.1.4), "водный спорт" (код 5.1.5), "авиационный

спорт" (код 5.1.6), "спортивные базы" (код 5.1.7), указанный показатель не должен превышать 10% от общей площади земельного участка.

2. В границах территориальных зон Т1Ж1, Т1Ж2-1, Т1Ж2-2 для видов разрешенного использования "для индивидуального жилищного строительства" (код 2.1) и "ведение садоводства" (код 13.2) вспомогательные виды разрешенного использования из числа условно разрешенных видов использования, установленных градостроительными регламентами указанных территориальных зон, могут применяться при соблюдении следующих условий:

2.1. Суммарная доля площади помещений зданий, строений и сооружений, занимаемых объектами вспомогательных видов разрешенного использования, расположенных на одном земельном участке, не должна превышать 40% общей площади помещений зданий, строений и сооружений на данном земельном участке, включая подземную часть.

2.2. Часть площади земельного участка, занимаемая объектами вспомогательных видов разрешенного использования, не должна превышать 35% общей площади соответствующего земельного участка, а также относящимся к ним озеленением, местами для стоянки (размещения) индивидуального автотранспорта, иными необходимыми в соответствии с действующим законодательством элементами инженерно-технического обеспечения и благоустройства.

3. Соблюдение условий, предусмотренных в пунктах 1 и 2 настоящего раздела, в случае размещения объектов основных и(или) условно разрешенных видов использования одновременно с вспомогательными видами разрешенного использования должно быть подтверждено в составе проектной документации.

Соблюдение условий, предусмотренных в пунктах 1 и 2 настоящего раздела, в иных случаях обеспечивается лицом, осуществляющим строительство.

4. Расчет озеленения земельного участка в целях размещения объектов вспомогательных видов разрешенного использования осуществляется в соответствии с пунктом 1.9.7 раздела 1 Приложения №7 к Правилам.

2.3. Предельные (минимальные и (или) максимальные) размеры земельного участка и предельные параметры разрешенного строительства, реконструкции объекта капитального строительства, установленные градостроительным регламентом для территориальной зоны, в которой расположен земельный участок:

Предельные (минимальные и (или) максимальные) размеры земельных участков, в том числе их площадь			Минимальные отступы от границ земельного участка в целях определения мест допустимого размещения зданий, строений, сооружений, за пределами которых запрещено строительство зданий, строений, сооружений	Предельное количество этажей и (или) предельная высота зданий, строений, сооружений	Максимальный процент застройки в границах земельного участка, определяемый как отношение суммарной площади земельного участка, которая может быть застроена, ко всей площади земельного участка	Требования к архитектурным решениям объектов капитального строительства, расположенным в границах территории исторического поселения федерального или регионального значения	Иные показатели
1	2	3	4	5	6	7	8
Длина, м	Ширина, м	Площадь, м ² или га					
Без ограничений, см. п. 13 настоящего подраздела.	Без ограничений, см. п. 13 настоящего подраздела.	См. п. 1, 13 настоящего подраздела.	См. п. 3 настоящего подраздела.	См. п. 5-6 настоящего подраздела.	Без ограничений, см. п. 13 настоящего подраздела.	-	См. п. 2, 4, 7-12 настоящего подраздела.

1. Минимальная площадь земельных участков устанавливается в соответствии с пунктом 1.4.2 раздела 1 Приложения №7 к Правилам:

Предельный размер земельного участка не может быть менее площади, занимаемой существующим или размещаемым в его границах объектом капитального строительства и обеспечивающей соблюдение установленных Правилами предельных параметров разрешенного строительства, реконструкции объектов капитального строительства, в том числе минимальной доли озеленения земельных участков, минимального количества мест для стоянки (размещения) индивидуального автотранспорта в границах земельного участка, а также соблюдение строительных, экологических, санитарно-гигиенических, противопожарных и иных правил, нормативов.

2. Максимальное значение коэффициента использования территории устанавливается в соответствии с пунктами 1.5.1 - 1.5.7 раздела 1 Приложения №7 к Правилам.

3. Минимальные отступы зданий, строений, сооружений от границ земельного участка устанавливаются в соответствии с пунктами 1.6.1 - 1.6.6 раздела 1 Приложения №7 к Правилам:

3.1. Минимальные отступы стен зданий, строений и сооружений без окон и иных светопрозрачных конструкций, обеспечивающих соблюдение санитарных требований, дверных и иных проемов от границ земельных участков - 0 м.

3.2. Минимальные отступы стен зданий, строений и сооружений с окнами, иными светопрозрачными конструкциями, обеспечивающими соблюдение санитарных требований, дверными и иными проемами от границ земельных участков определяются следующим образом:

по границам смежных земельных участков или по границам территорий, на которых земельные участки не образованы, не менее 10 м;

в случае если земельный участок ²⁵⁰ является смежным с территориями (земельными участками), расположенными в границах территориальных зон, градостроительными регламентами которых не установлены виды разрешенного использования, предусматривающие размещение объектов капитального строительства, минимальный отступ от границ такого земельного участка не менее 3 м.

3.3. Минимальные отступы от границ земельных участков стен зданий, строений и сооружений по границам земельных участков, совпадающих с улицами и (или) красными линиями указанных улиц, устанавливаются:

для жилых домов с квартирами на первом этаже, выходящими на магистральные улицы, - 6 м.

для жилых домов с квартирами на первом этаже, выходящими на прочие улицы, - 3 м.

для прочих зданий - 0 м.

3.4. Минимальные отступы от границ земельных участков стен зданий, строений и сооружений, совпадающих с внутриквартальными проездами и (или) красными линиями указанных проездов, определяются по следующей формуле:

$L \text{ отступа} = 10 - L \text{ проезда} / 2$,

где:

L проезда - ширина проезда и (или) ширина проезда в красных линиях в метрах,

L отступа - величина отступа от внутриквартального проезда и (или) внутриквартального проезда в красных линиях в метрах.

В случае если в результате расчета величина отступа составляет 0 метров или имеет отрицательное значение, размещение зданий, строений, сооружений допускается с отступом от границ земельного участка - 0 м.

Для целей применения настоящего пункта ширина проезда определяется на основании топографической карты-схемы со сроком выполнения не позднее трех лет на дату расчета, содержащейся в проектной документации, либо на основании красных линий, утвержденных в установленном порядке.

Требования пунктов 3.1. - 3.4. настоящего раздела не применяются в случае реконструкции зданий, строений и сооружений без изменения местоположения объекта капитального строительства в границах земельного участка (в границах существующего фундамента) при условии соблюдения иных предельных параметров разрешенного строительства, реконструкции объектов капитального строительства, установленных Правилами.

4. Максимальные выступы за красную линию (за исключением красных линий внутриквартальных проездов) частей зданий, строений и сооружений допускаются в отношении балконов, эркеров, козырьков и выше 3,5 м от поверхности земли. При этом суммарная ширина всех эркеров в каждом этаже не должна превышать 30% ширины фасада здания, выходящего на красную линию, в этом этаже.

5. Максимальное количество этажей надземной части зданий, строений, сооружений на земельном участке не устанавливается.

6. Максимальная высота зданий, строений, сооружений на земельном участке устанавливается в соответствии с пунктами 1.8.1 - 1.8.7 раздела 1 Приложения №7 к Правилам.

При определении максимальной высоты зданий, строений и сооружений не учитываются антенны, молниеотводы и другие инженерные устройства, не оказывающие влияния на безопасность здания, строения, сооружения и не перечисленные во втором, четвертом и пятом абзацах пункта 1.8.6.1 раздела 1 Приложения №7 к Правилам, а также во втором, третьем и восьмом абзацах пункта 1.8.6.2 раздела 1 Приложения №7 к Правилам в составе инженерного оборудования.

Максимальная высота промышленных дымовых труб, дымовых труб котельных, за исключением инженерного оборудования, предусмотренного в пунктах 1.8.6.1 и 1.8.6.2

раздела 1 Приложения №7 к Правилам, ²⁵¹вытяжных башен, градирен с несущими стволами из кирпича, железобетона, металла и композиционных материалов, обеспечивающих эффективное рассеивание дымовых газов различной температуры, влажности и агрессивности до допустимых действующими гигиеническими нормами пределов концентрации на уровне земли в соответствии с требованиями экологии, необходимым разряжением на уровне ввода газохода и (или) требованиями безопасности полетов воздушного транспорта, в градостроительных регламентах не устанавливается.

Для целей применения настоящего пункта под промышленными дымовыми трубами, вытяжными башнями, градирнями понимаются высотные сооружения промышленных предприятий, предусмотренные СП 43.13330.2012 «СНиП 2.09.03-85 «Сооружения промышленных предприятий».

Максимальная высота зданий, строений и сооружений - 33/36 м:

33 - максимальная высота зданий, строений и сооружений, расположенных по фронту застройки и в глубине квартала, в метрах по вертикали относительно дневной поверхности земли до наивысшей отметки конструктивного элемента здания, строения, сооружения (парапета плоской кровли, карниза, конька или фронтона скатной крыши, купола, башни, шпиля), включая инженерное оборудование, выполненное в капитальных конструкциях (вентиляционные шахты (камеры), дымовые трубы, машинные помещения лифтов, крышные котельные), а также выходы на кровлю;

36 - максимальная высота зданий, строений и сооружений, расположенных по фронту застройки и в глубине квартала, в метрах по вертикали относительно дневной поверхности земли до наивысшей отметки конструктивного элемента здания, строения, сооружения для размещения инженерного оборудования, выполненного в капитальных конструкциях (вентиляционные шахты (камеры), дымовые трубы, машинные помещения лифтов, крышные котельные), а также выходов на кровлю.

Применение высоты (33 м) допускается исключительно для размещения объектов, указанных в предыдущем абзаце при одновременном соблюдении следующих условий:

суммарная доля площади занимаемой объектами, указанными в абзаце третьем настоящего пункта, составляет не более 25% от площади кровли (крыши) здания, строения, сооружения;

высота указанных объектов определяется от высоты 33 м.

Отклонение от высоты 33/36 м не допускается.

7. Максимальная общая площадь объектов капитального строительства нежилого назначения на земельных участках не устанавливается. Общая площадь объектов капитального строительства нежилого назначения, относящихся к условно разрешенным видам использования, устанавливается в разрешении на условно разрешенный вид использования, выдаваемом в порядке, установленном действующим законодательством.

8. Максимальный класс опасности (в соответствии с санитарно-эпидемиологическими правилами) объектов капитального строительства, размещаемых на земельном участке, - V.

9. Минимальная площадь озеленения земельного участка устанавливается в соответствии с пунктами 1.9.1 - 1.9.10 раздела 1 Приложения №7 к Правилам.

10. Минимальное количество мест для стоянки (размещения) индивидуального автотранспорта на земельных участках устанавливается в соответствии с пунктами 1.10.1 - 1.10.9 раздела 1 Приложения №7 к Правилам.

11. Минимальное количество мест на погрузочно-разгрузочных площадках на земельном участке устанавливается в соответствии с пунктами 1.11.1 - 1.11.3 раздела 1 Приложения №7 к Правилам.

12. Минимальное количество мест для хранения велосипедного транспорта на земельном участке устанавливается в соответствии с пунктами 1.13.1 - 1.13.5 раздела 1 Приложения №7 к Правилам.

13. Максимальный размер земельных участков, в том числе их площадь, и максимальный процент застройки в границах земельного участка не подлежит установлению.

В соответствии с постановлениями Правительства Санкт-Петербурга от 13.07.2011 № 1022 "Об утверждении проекта планировки территории, ограниченной границей Курортного района, проектируемым проездом № 1, продолжением Школьной ул., местным проездом, Ленинградской ул., Краснофлотской ул., в пос. Песочном Курортного района", от 13.07.2011 № 1023 "Об утверждении проекта межевания территории, ограниченной границей Курортного района, проектируемым проездом № 1, продолжением Школьной ул., местным проездом, Ленинградской ул., Краснофлотской ул., в пос. Песочном Курортного района" параметры застройки и характеристика планируемого развития территории:

- номер квартала - 39;
- номер земельного участка - 589 (формируемый земельный участок, планируемый для предоставления физическим и юридическим лицам для строительства, расположенный в границах зоны планируемого размещения объектов капитального строительства);
- функциональное назначение объекта капитального строительства - многоквартирный дом;
- площадь земельного участка - 0,20 га;
- максимальная общая площадь объекта капитального строительства - 4277 кв.м.

2.4. Требования к назначению, параметрам и размещению объекта капитального строительства на земельном участке, на который действие градостроительного регламента не распространяется или для которого градостроительный регламент не устанавливается (за исключением случая, предусмотренного пунктом 7.1 части 3 статьи 57.3 Градостроительного кодекса Российской Федерации):

		Требования к использованию земельного участка	Требования к параметрам объекта капитального строительства			Требования к размещению объектов капитального строительства	
			Предельное количество этажей и (или) предельная высота зданий, строений, сооружений	Максимальный процент застройки в границах земельного участка, определяемый как отношение суммарной площади земельного участка, которая может быть застроена, ко всей площади земельного участка	Иные требования к параметрам объекта капитального строительства	Минимальные отступы от границ земельного участка в целях определения мест допустимого размещения зданий, строений, сооружений, за пределами которых запрещено строительство зданий, строений, сооружений	Иные требования к размещению объектов капитального строительства
1	2	3	4	5	6	7	8
Причины отнесения земельного участка к виду земельного участка, на который действие градостроительного регламента не распространяется или для которого градостроительный регламент не устанавливается	Реквизиты акта, регулирующего использование земельного участка						
-	-	-	-	-	-	-	-

253

2.5. Предельные параметры разрешенного строительства, реконструкции объекта капитального строительства, установленные положением об особо охраняемых природных территориях, в случае выдачи градостроительного плана земельного участка в отношении земельного участка, расположенного в границах особо охраняемой природной территории:

Причины отнесения земельного участка к виду земельного участка для которого градостроительный регламент не устанавливается	Реквизиты Положения об особо охраняемой природной территории	Реквизиты утвержденной документации по планировке территории	Зонирование особо охраняемой природной территории (да/нет)								
			Функциональная зона	Виды разрешенного использования земельного участка		Требования к параметрам объекта капитального строительства			Требования к размещению объектов капитального строительства		
				Основные виды разрешенного использования	Вспомогательные виды разрешенного использования	Предельное количество этажей и (или) предельная высота зданий, строений, сооружений	Максимальный процент застройки в границах земельного участка, определяемый как отношение суммарной площади земельного участка, которая может быть застроена, ко всей площади земельного участка	Иные требования к параметрам объекта капитального строительства	Минимальные отступы от границ земельного участка в целях определения мест допустимого размещения зданий, строений, сооружений, за пределами которых запрещено строительство зданий, сооружений	Иные требования к размещению объектов капитального строительства	
1	2	3	4	5	6	7	8	9	10	11	
-	-	-	-	-	-	-	-	-	-	-	-

3. Информация о расположенных в границах земельного участка объектах капитального строительства и объектах культурного наследия

3.1. Объекты капитального строительства

Не имеется

3.2. Объекты, включенные в единый государственный реестр объектов культурного наследия (памятников истории и культуры) народов Российской Федерации

Не имеется

4. Информация о расчетных показателях минимально допустимого уровня обеспеченности территории объектами коммунальной, транспортной, социальной инфраструктур и расчетных показателях максимально допустимого уровня территориальной доступности указанных объектов для населения в случае, если земельный участок расположен в границах территории, в отношении которой предусматривается осуществление деятельности по комплексному развитию территории:

Не заполняется

5. Информация об ограничениях использования земельного участка, в том числе если земельный участок полностью или частично расположен в границах зон с особыми условиями использования территорий

1. Зона регулирования застройки и хозяйственной деятельности (78:38:2136901:39/1):
Земельный участок полностью расположен в границах зоны.

2. Зона ограничения строительства по высоте аэродрома Левашово:
Земельный участок полностью расположен в границах зоны с особыми условиями использования территории.

Ограничения использования земельных участков и объектов капитального строительства в области использования воздушного пространства устанавливаются в целях обеспечения безопасности полетов воздушных судов Санкт-Петербургского авиационного узла в соответствии с Воздушным кодексом Российской Федерации и принимаемыми в соответствии с ним нормативными правовыми актами Российской Федерации. Ограничения использования земельных участков и объектов капитального строительства в области использования воздушного пространства до установления приаэродромных территорий в порядке, предусмотренном Воздушным кодексом Российской Федерации, действуют в границах полос воздушных подходов, границах зон ограничения строительства по высоте и границах расчетной зоны максимального равного уровня шума, сведения о которых размещены на официальных сайтах уполномоченных органов в информационно - телекоммуникационной сети «Интернет» в соответствии с федеральным законом. До установления приаэродромных территорий в порядке, предусмотренном Воздушным кодексом Российской Федерации, архитектурно - строительное проектирование, строительство, реконструкция объектов капитального строительства, размещение радиотехнических и иных объектов, которые могут угрожать безопасности полетов воздушных судов, оказывать негативное воздействие на здоровье человека и окружающую среду, создавать помехи в работе радиотехнического оборудования, установленного на аэродроме, объектов радиолокации и радионавигации, предназначенных для обеспечения полетов воздушных судов, в границах полос воздушных подходов на аэродромах, санитарно - защитных зон аэродромов должно осуществляться при условии согласования размещения этих объектов в порядке, установленном федеральным законом. Размещение линий связи и линий электропередачи, сооружений различного назначения вне района аэродрома(вертодрома), если их истинная высота превышает 50 метров, согласовываются с территориальным органом Федерального агентства воздушного транспорта.

3. Расчетная зона максимального равного уровня звука 65дБА аэродрома Левашово:

Земельный участок полностью расположен в границах зоны с особыми условиями использования территории.

Ограничения использования земельных участков и объектов капитального строительства в области использования воздушного пространства устанавливаются в целях обеспечения безопасности полетов воздушных судов Санкт-Петербургского авиационного узла в соответствии с Воздушным кодексом Российской Федерации и принимаемыми в соответствии с ним нормативными правовыми актами Российской Федерации. Ограничения использования земельных участков и объектов капитального строительства в области использования воздушного пространства до установления приаэродромных территорий в порядке, предусмотренном Воздушным кодексом Российской Федерации, действуют в границах полос воздушных подходов, границах зон ограничения строительства по высоте и границах расчетной зоны максимального равного уровня шума, сведения о которых размещены на официальных сайтах уполномоченных органов в информационно - телекоммуникационной сети «Интернет» в соответствии с федеральным законом. До установления приаэродромных территорий в порядке, предусмотренном Воздушным кодексом Российской Федерации, архитектурно - строительное проектирование, строительство, реконструкция объектов капитального строительства, размещение радиотехнических и иных объектов, которые могут угрожать безопасности полетов воздушных судов, оказывать негативное воздействие на здоровье человека и окружающую среду, создавать помехи в работе радиотехнического оборудования, установленного на аэродроме, объектов радиолокации и радионавигации, предназначенных для обеспечения полетов воздушных судов, в границах полос воздушных подходов на аэродромах, санитарно - защитных зон аэродромов должно осуществляться при условии согласования размещения этих объектов в порядке, установленном федеральным законом. Размещение линий связи и линий электропередачи, сооружений различного назначения вне района аэродрома(вертодрома), если их истинная высота превышает 50 метров, согласовываются с территориальным органом Федерального агентства воздушного транспорта.

6. Информация о границах зон с особыми условиями использования территорий, если земельный участок полностью или частично расположен в границах таких зон:

Наименование зоны с особыми условиями использования территории с указанием объекта, в отношении которого установлена такая зона	Перечень координат характерных точек в системе координат, используемой для ведения Единого государственного реестра недвижимости		
	Обозначение (номер) характерной точки	X	Y
Зона регулирования застройки и хозяйственной деятельности (78:38:2136901:39/1)	1-6	см. таблицу координат	см. таблицу координат
Зона ограничения строительства по высоте аэродрома Левашово	-	-	-
Расчетная зона максимального равного уровня звука 65дБА аэродрома Левашово	-	-	-

7. Информация о границах публичных сервитутов

Информация отсутствует.

8. Номер и (или) наименование элемента планировочной структуры, в границах которого расположен земельный участок

В соответствии с постановлением Правительства Санкт-Петербурга от 13.07.2011 № 1022 "Об утверждении проекта планировки территории, ограниченной границей Курортного района, проектируемым проездом № 1, продолжением Школьной ул., местным проездом,

Ленинградской ул., Краснофлотской ул., ²⁵⁶/₈ пос. Песочном Курортного района" земельный участок расположен в квартале 39.

9. Информация о возможности подключения (технологического присоединения) объектов капитального строительства к сетям инженерно-технического обеспечения (за исключением сетей электроснабжения), определяемая с учетом программ комплексного развития систем коммунальной инфраструктуры поселения, муниципального округа, городского округа (при их наличии), в состав которой входят сведения о максимальной нагрузке в возможных точках подключения (технологического присоединения) к таким сетям, а также сведения об организации, представившей данную информацию

1. ООО "ПетербургГаз": информация о возможности подключения от 20.01.2022 № 03-04/10-359.

Вид ресурса - газоснабжение. Максимальный расход газа - 5,0 куб.м/час. Срок подключения объекта капитального строительства 730 дней с даты заключения договора о подключении (технологическом присоединении) объектов капитального строительства к сети газораспределения.

10. Реквизиты нормативных правовых актов субъекта Российской Федерации, муниципальных правовых актов, устанавливающих требования к благоустройству территории

Закон Санкт-Петербурга «О благоустройстве в Санкт-Петербурге» от 25.12.2015 №891-180.

11. Информация о красных линиях:

Обозначение (номер) характерной точки	Перечень координат характерных точек в системе координат, используемой для ведения Единого государственного реестра недвижимости	
	X	Y
1	114410.71	105315.08
2	114408.95	105314.08
3	114422.80	105284.42
4	114422.72	105279.18
5	114426.88	105281.56
6	114452.49	105296.2
7	114480.21	105312.05
8	114478.23	105316.10
9	114463.32	105345.08

Материалы и результаты инженерных изысканий на дату выдачи ГПЗУ отсутствуют (или содержат сведения, отнесенные федеральными законами к категории ограниченного доступа).

Сведения о характерных точках границы земельного участка.

Обозначение (номер) характерной точки	Перечень координат характерных точек в системе координат, используемой для ведения Единого государственного реестра недвижимости	
	X	Y
1	114478.23	105316.1
2	114422.8	105284.42
3	114410.71	105315.08
4	114463.32	105345.08
5	114468.4	105335.47
6	114473.37	105325.81

Сведения о характерных точках границы части (частей) земельного участка

Учетный номер части: 78:38:2136901:39/1

1	114478.23	105316.1
2	114422.8	105284.42
3	114410.71	105315.08
4	114463.32	105345.08
5	114468.4	105335.47
6	114473.37	105325.81

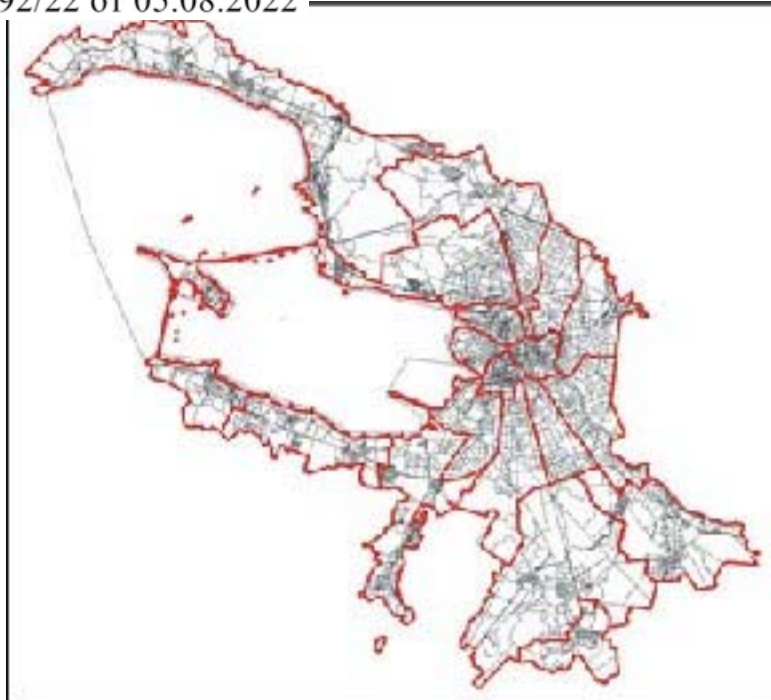
РФ-78-1-85-000-2022-1996²⁵⁸

ГРАДОСТРОИТЕЛЬНЫЙ ПЛАН ЗЕМЕЛЬНОГО УЧАСТКА

по адресу:

**Санкт-Петербург,
поселок Песочный, участок 592, 595, 596
78:38:2136901:2949**

№01-24-3-1992/22 от 05.08.2022



Санкт-Петербург

2022

**ДОКУМЕНТ ПОДПИСАН
ЭЛЕКТРОННОЙ ПОДПИСЬЮ**

Сертификат 163B4400B1A88702767B0AEF0024D3DCE82D7E8
Владелец **Соколов Павел Сергеевич**
Действителен с 22.12.2021 по 22.03.2023

ГРАДОСТРОИТЕЛЬНЫЙ ПЛАН²⁵⁹ ЗЕМЕЛЬНОГО УЧАСТКА

№ РФ-78-1-85-000-2022-1996

Градостроительный план земельного участка подготовлен на основании заявления

ООО "СПБ РЕНОВАЦИЯ" (регистрационный номер 01-47-41961/22 от 22.07.2022)

(реквизиты заявления правообладателя земельного участка, иного лица в случае, предусмотренном частью 1.1 статьи 57.3 Градостроительного кодекса Российской Федерации, с указанием ф.и.о. заявителя - физического лица, либо реквизиты заявления и наименование заявителя - юридического лица о выдаче градостроительного плана земельного участка)

Местонахождение земельного участка:

Санкт-Петербург,

Курортный район, поселок Песочный

Описание границ земельного участка (образуемого земельного участка):

См. Таблицу «Сведения о характерных точках границы земельного участка».

Кадастровый номер земельного участка (при наличии) или в случае, предусмотренном частью 1.1 статьи 57.3 Градостроительного кодекса Российской Федерации, условный номер образуемого земельного участка на основании утвержденных проекта межевания территории и (или) схемы расположения земельного участка или земельных участков на кадастровом плане территории:

78:38:2136901:2949

Площадь земельного участка:

4767 +/- 24 кв. м

Информация о расположенных в границах земельного участка объектах капитального строительства

Объекты капитального строительства отсутствуют.

Информация о границах зоны планируемого размещения объекта капитального строительства в соответствии с утвержденным проектом планировки территории (при наличии)

Обозначение (номер) характерной точки	Перечень координат характерных точек в системе координат, используемой для ведения Единого государственного реестра недвижимости	
	X	Y
-	-	-

Реквизиты проекта планировки территории и (или) проекта межевания территории в случае, если земельный участок расположен в границах территории, в отношении которой утверждены проект планировки территории и (или) проект межевания территории

Постановление Правительства Санкт-Петербурга от 13.07.2011 № 1022 "Об утверждении проекта планировки территории, ограниченной границей Курортного района, проектируемым проездом № 1, продолжением Школьной ул., местным проездом, Ленинградской ул., Краснофлотской ул., в пос. Песочном Курортного района";

Постановление Правительства Санкт-Петербурга от 13.07.2011 № 1023 "Об утверждении проекта межевания территории, ограниченной границей Курортного района, проектируемым проездом № 1, продолжением Школьной ул., местным проездом, Ленинградской ул., Краснофлотской ул., в пос. Песочном Курортного района".

(указывается в случае, если земельный участок расположен в границах территории в отношении которой утверждены проект планировки территории и (или) проект межевания территории)

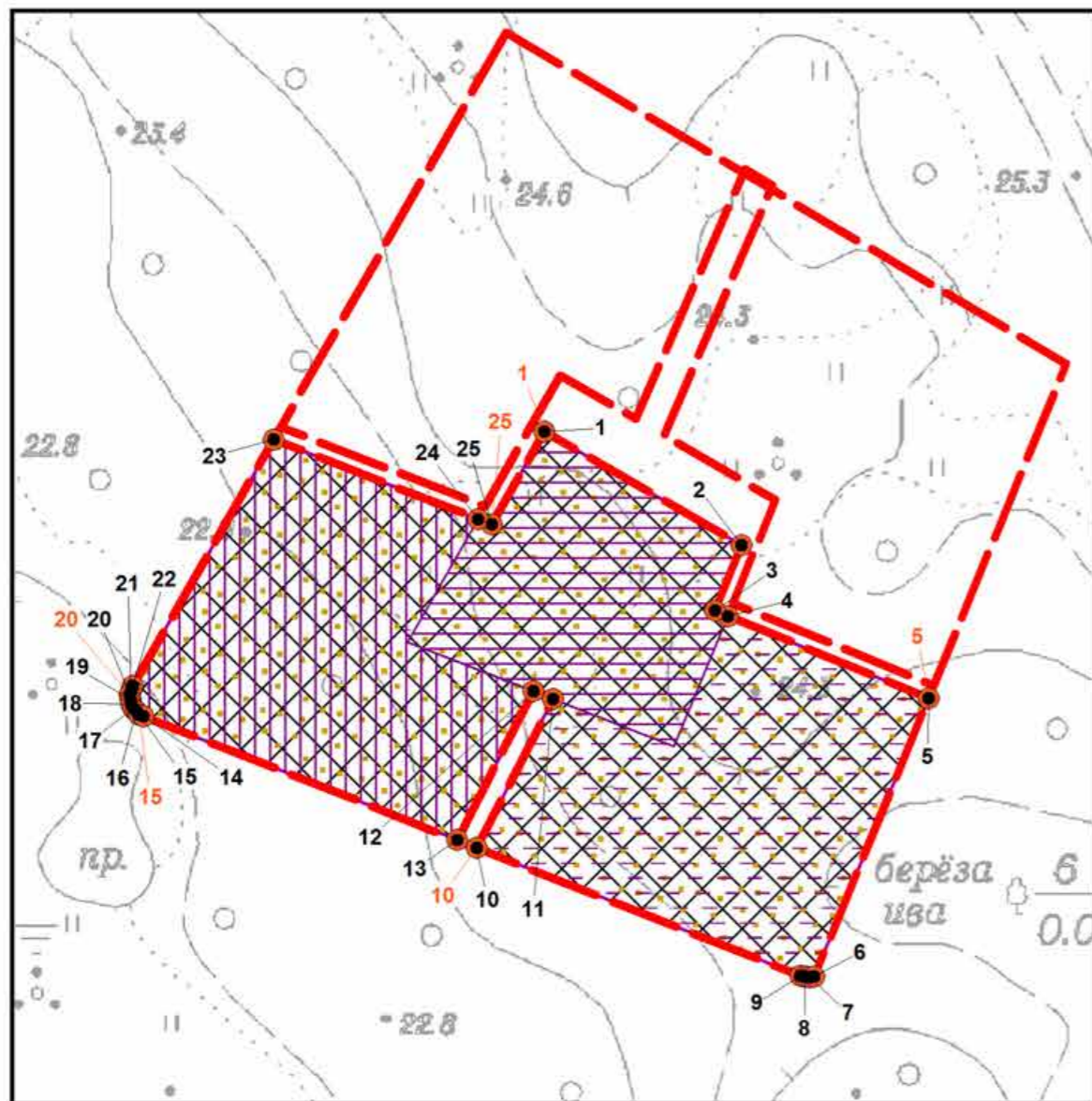
Градостроительный план подготовлен

Комитетом по градостроительству и архитектуре,
Первый заместитель председателя Комитета - главный
архитектор Санкт-Петербурга П.С. Соколов



М.П. _____ / П.С. Соколов /
(подпись) (расшифровка подписи)

Дата выдачи Соответствует дате регистрации
(ДД.ММ.ГГГГ)

1. Чертеж градостроительного плана земельного участка



Условные обозначения:

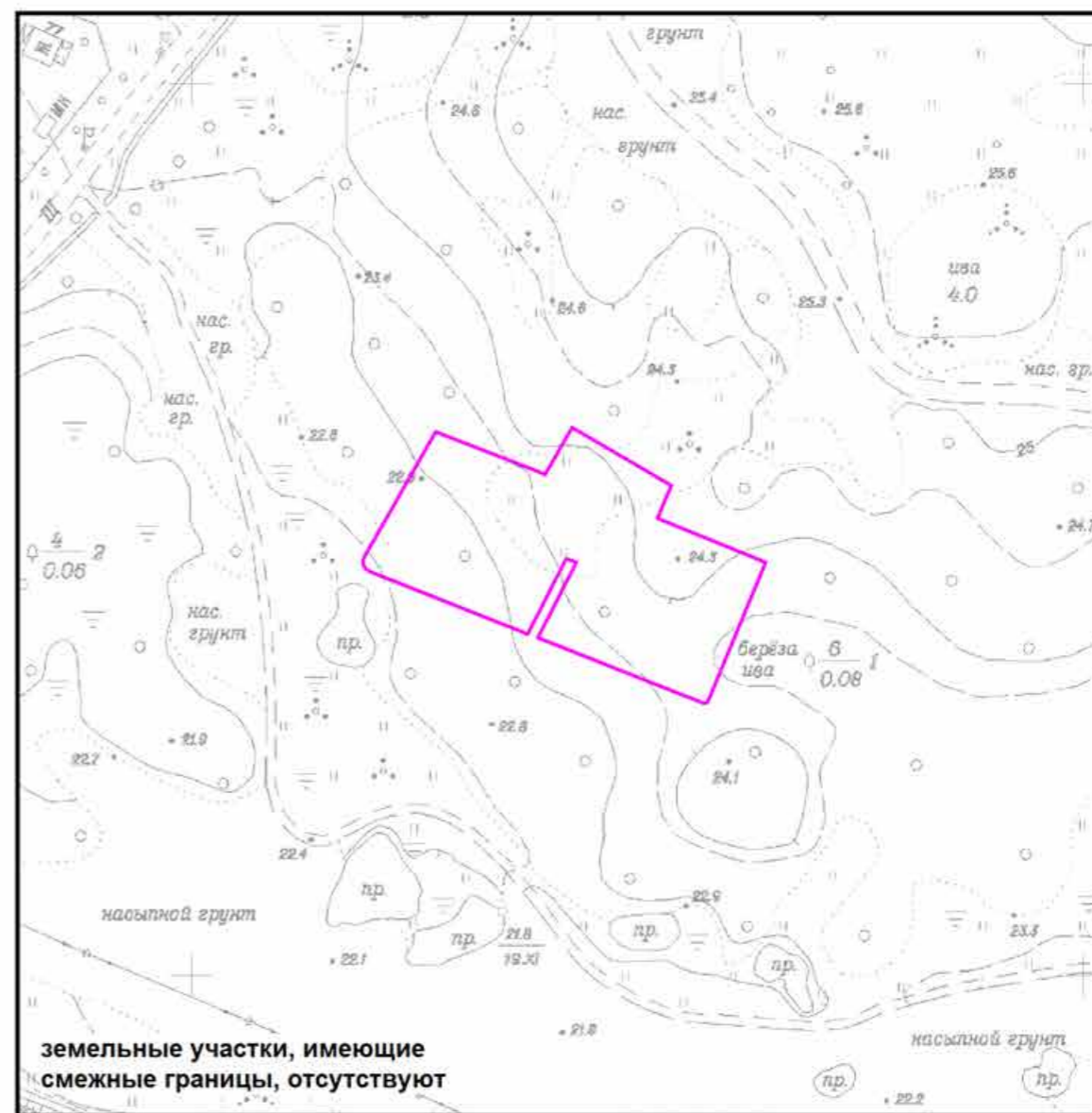
-  - границы земельного участка с кадастровым номером 78:38:2136901:2949 (для данного земельного участка обеспечен доступ посредством земельного участка (земельных участков) с кадастровым номером (кадастровыми номерами): земли общего пользования) (*)
-  - границы, в пределах которых разрешается строительство объектов капитального строительства (при условии выполнения требований к отступам стен зданий, строений, сооружений от границ земельного участка)
-  - красные линии, определенные в составе проекта планировки территории, утвержденного постановлением Правительства Санкт-Петербурга от 13.07.2011 № 1022
-  - 1-25, номера характерных точек красных линий
-  - границы зон планируемого размещения объектов капитального строительства в соответствии с постановлением Правительства Санкт-Петербурга от 13.07.2011 № 1022
-  - границы земельного участка, сформированного в составе проекта межевания территории, утвержденного постановлением Правительства Санкт-Петербурга от 13.07.2011 №1023

Земельный участок полностью расположен в границах:

- зоны ограничения строительства по высоте аэродрома Левашово
- расчетной зоны максимального равного уровня звука 65дБА аэродрома Левашово
- зоны регулирования застройки и хозяйственной деятельности (*)

(*) - в соответствии с выпиской из ЕГРН об объекте недвижимости от 23.07.2022 № КУВИ-001/2022-124354913

Схема расположения земельного участка в окружении смежно расположенных земельных участков (ситуационный план), М1:2000



В границах земельного участка могут находиться зарегистрированные в государственном кадастре недвижимости объекты капитального строительства без описания границ и объекты капитального строительства, не учтенные (или сведения о которых не получены в установленный срок) в государственном кадастре недвижимости на дату подготовки градостроительного плана земельного участка

В границах участка могут находиться зоны с особыми условиями использования, не учтенные в государственном кадастре недвижимости на дату подготовки градостроительного плана

Чертеж градостроительного плана земельного участка разработан на топографической основе, выполненной "Трест ГРИИ" в 2010 году, М 1:2000

РФ-78-1-85-000-2022-1996					
Санкт-Петербург, поселок Песочный, участок 592, 595, 596					
Изм.	Кол.уч.	Лист	№ док.	Подпись	Дата
Спец.ОГП		Бахвалова К.Д.			01.08.2022
Градостроительный план земельного участка				Стадия	Лист
Чертеж градостроительного плана М1:1000					1
				Листов	1
				Комитет по градостроительству и архитектуре	

2. Информация о градостроительном регламенте либо требованиях к назначению, параметрам и размещению объекта капитального строительства на земельном участке, на который действие градостроительного регламента не распространяется или для которого градостроительный регламент не устанавливается

Земельный участок расположен в территориальной зоне ТЗЖ2 - жилая зона среднеэтажных и многоэтажных многоквартирных жилых домов, расположенных вне территории исторически сложившихся районов центральной части Санкт-Петербурга, с включением объектов социально-культурного и коммунально-бытового назначения, связанных с проживанием граждан, а также объектов инженерной инфраструктуры.

Установлен градостроительный регламент (градостроительные регламенты применяются к правоотношениям, возникшим после вступления их в силу).

В границах одного земельного участка допускается с соблюдением градостроительных регламентов, строительных, экологических, санитарно-гигиенических, противопожарных и иных правил, нормативов размещение двух и более объектов капитального строительства с основными, условно разрешенными и вспомогательными видами использования.

В границах одного земельного участка, в составе одного объекта капитального строительства допускается с соблюдением градостроительных регламентов, строительных, экологических, санитарно-гигиенических, противопожарных и иных правил, нормативов размещение двух и более разрешенных видов использования (основных, условно разрешенных и вспомогательных).

Размещение объектов основных и условно разрешенных видов использования, в отношении которых устанавливаются санитарно-защитные зоны, допускается в соответствии с санитарно-эпидемиологическими правилами и нормативами.

Отнесение объектов, не перечисленных в классификаторе видов разрешенного использования земельных участков, утвержденном в соответствии с действующим законодательством, к объектам основных или условно разрешенных видов использования земельных участков, осуществляется Комиссией по землепользованию и застройке Санкт-Петербурга, созданной постановлением Правительства Санкт-Петербурга от 16.05.2006 №560 "О Комиссии по землепользованию и застройке Санкт-Петербурга".

Вестибюли метрополитена и киоски вентиляционных шахт метрополитена, а также диспетчерские (конечные) станции и отстойно-разворотные кольца пассажирского транспорта могут располагаться в любой территориальной зоне при условии соблюдения требований действующего законодательства к размещению таких объектов.

Использование видов разрешенного использования "железнодорожные пути" (код 7.1.1), "внеуличный транспорт" (код 7.6) и "улично-дорожная сеть" (код 12.0.1) допускается без отдельного указания в градостроительном регламенте соответствующей территориальной зоны, если иное не предусмотрено федеральным законодательством.

Строительство и реконструкция объектов капитального строительства в случаях, предусмотренных законодательством Российской Федерации о социальной защите инвалидов, без приспособления указанных объектов для беспрепятственного доступа к ним инвалидов и использования их инвалидами не допускаются, независимо от того, к какому виду разрешенного использования относятся такие объекты.

Жилые дома размещаются на земельных участках с видами разрешенного использования "малоэтажная многоквартирная жилая застройка" (код 2.1.1), "среднеэтажная жилая застройка" (код 2.5), "многоэтажная жилая застройка (высотная застройка)" (код 2.6) при возможности их обеспечения объектами обслуживания жилой застройки с кодами 3.4.1 (поликлиники) и 3.5.1 (детские сады, школы).

Размещение объектов обслуживания жилой застройки нежилого назначения во встроенных, пристроенных и встроенно-пристроенных помещениях многоквартирного дома допускается только в случае, если указанные объекты имеют обособленные вход для посетителей, подъезд и места для стоянки (размещения) индивидуального автотранспорта и при условии соблюдения строительных, экологических, санитарно-гигиенических,

противопожарных и иных правил, нормативов²⁶³.

Общая площадь встроенных, пристроенных и встроенно-пристроенных помещений многоквартирного дома, занимаемых объектами обслуживания жилой застройки нежилого назначения, за исключением площади машино-мест, не может превышать 15% от общей площади помещений соответствующих многоквартирных домов, относящихся к виду разрешенного использования "малоэтажная многоквартирная жилая застройка" (код 2.1.1).

Общая площадь встроенных, пристроенных и встроенно-пристроенных помещений многоквартирного дома, занимаемых объектами обслуживания жилой застройки нежилого назначения, за исключением площади машино-мест, не может превышать 20% от общей площади помещений соответствующих многоквартирных домов, относящихся к виду разрешенного использования "среднеэтажная жилая застройка" (код 2.5).

Общая площадь встроенных, пристроенных и встроенно-пристроенных помещений многоквартирного дома, занимаемых объектами обслуживания жилой застройки нежилого назначения, за исключением площади машино-мест, не может превышать 15% от общей площади помещений соответствующих многоквартирных домов, относящихся к виду разрешенного использования "многоэтажная жилая застройка (высотная застройка)" (код 2.6).

Помещения при квартирах или индивидуальных жилых домах, рассчитанные на индивидуальную трудовую деятельность, допускаются при соблюдении действующих нормативов.

Размещение во встроенных, пристроенных и встроенно-пристроенных помещениях многоквартирного дома объектов обслуживания жилой застройки с кодом 3.5.1 (детских садов) допускается только в случае, если указанные объекты обеспечены необходимой в соответствии с Правилами долей озеленения, а также детскими (игровыми) и хозяйственной площадками, для которых могут быть образованы или использованы отдельные земельные участки в пределах квартала.

Площадь детских (игровых) и хозяйственной площадок для объектов обслуживания жилой застройки с кодом 3.5.1 (детских садов), размещаемых во встроенных, пристроенных и встроенно-пристроенных помещениях многоквартирного дома, определяется исходя из вместимости: не менее 24 кв. м на 1 место.

Детские (игровые) площадки допускается размещать за пределами земельного участка, на котором размещен многоквартирный дом со встроенными, пристроенными и встроенно-пристроенными помещениями объекта обслуживания жилой застройки с кодом 3.5.1 (детского сада) в границах квартала, но на расстоянии не более 300 м от указанного объекта обслуживания жилой застройки, если в соответствии с документацией по планировке территории в границах квартала предусмотрена организация детской (игровой) площадки в границах образуемого земельного участка для размещения зеленых насаждений в соответствии с пунктом 1.9.9 раздела 1 Приложения №7 к Правилам. При этом площадь детской (игровой) площадки не должна превышать 20% площади образуемого земельного участка для размещения зеленых насаждений.

Гостиницы, в которых более 10% номеров/апартаментов имеют зоны, предназначенные для приготовления пищи, соответствующие СП 54.13330.2016 "СНиП 31-01-2003 "Здания жилые многоквартирные", размещаются на земельных участках в границах соответствующих территориальных зон, градостроительными регламентами которых предусмотрен вид разрешенного использования "гостиничное обслуживание" (код 4.7), при возможности их обеспечения объектами обслуживания жилой застройки с кодами 3.4.1 (поликлиники) и 3.5.1 (детские сады, школы), в соответствии с требованиями, установленными Правилами к размещению объектов, относящихся соответственно к видам разрешенного использования "малоэтажная многоквартирная жилая застройка" (код 2.1.1), "среднеэтажная жилая застройка" (код 2.5), "многоэтажная жилая застройка (высотная застройка)" (код 2.6), а также иными требованиями к размещению объектов жилой застройки в соответствии с действующим законодательством.

Возможность обеспечения объектами обслуживания жилой застройки подтверждается наличием одного из следующих документов:

утвержденной документации по планировке территории, в составе которой предусмотрено

размещение объектов обслуживания жилой застройки с кодами 3.4.1 и 3.5.1 при условии, что данные объекты включены в Адресную инвестиционную программу либо создание указанных объектов подтверждается документом, из которого следуют обязательства физических или юридических лиц по созданию таких объектов;

утвержденной Адресной инвестиционной программы, предусматривающей размещение объектов обслуживания, жилой застройки с кодами 3.4.1 и 3.5.1;

документа, подтверждающего обязательства физического или юридического лица по созданию объектов обслуживания жилой застройки с кодами 3.4.1 и 3.5.1;

Выдача разрешения на строительство объектов капитального строительства в сфере жилищного строительства осуществляется при наличии решения о согласовании архитектурно-градостроительного облика объекта, предоставленного в порядке, установленном законом Санкт-Петербурга.

Выдача разрешения на строительство объектов капитального строительства в сфере строительства объектов капитального строительства нежилого назначения осуществляется при наличии решения о согласовании архитектурно-градостроительного облика объекта, предоставленного в порядке, установленном законом Санкт-Петербурга.

В случае если земельный участок и объект капитального строительства расположены в границах зон с особыми условиями использования территорий и иных зон, установленных в соответствии с законодательством Российской Федерации, правовой режим использования и застройки указанного земельного участка определяется градостроительными регламентами и совокупностью ограничений, установленных в соответствии с законодательством Российской Федерации.

Если установленные в порядке, предусмотренном действующим законодательством, ограничения относятся к одному и тому же параметру (требованию), применению подлежат более строгие ограничения.

Земельные участки или объекты капитального строительства, виды разрешенного использования, предельные (минимальные и (или) максимальные) размеры и предельные параметры которых не соответствуют градостроительному регламенту, могут использоваться без установления срока приведения их в соответствие с градостроительным регламентом, за исключением случаев, если использование таких земельных участков и объектов капитального строительства опасно для жизни или здоровья человека, для окружающей среды, объектов культурного наследия.

Реконструкция указанных в предыдущем абзаце объектов капитального строительства может осуществляться только путем приведения таких объектов в соответствие с градостроительным регламентом или путем уменьшения их несоответствия предельным параметрам разрешенного строительства, реконструкции. Изменение видов разрешенного использования указанных земельных участков и объектов капитального строительства может осуществляться путем приведения их в соответствие с видами разрешенного использования земельных участков и объектов капитального строительства, установленными градостроительным регламентом.

Проекты планировки территории, проекты планировки с проектами межевания территории, утвержденные до вступления в силу Правил (изменений в Правила) применяются без приведения в соответствие с Правилами (изменениями в Правила), если иное не установлено законом Санкт-Петербурга.

При противоречии с Правилами проектов планировки территории, проектов планировки с проектами межевания территории, утвержденных до вступления в силу Правил (изменений в Правила) применительно к территориям, в отношении которых до 01.03.2015 заключен договор аренды для комплексного освоения территории в целях жилищного строительства, в течение срока действия указанного договора применяются проекты планировки территории, проекты планировки с проектами межевания территории без приведения в соответствие с Правилами (изменениями в Правила), если иное не установлено законом Санкт-Петербурга.

При противоречии с Правилами проектов планировки территории, проектов планировки с проектами межевания территории, утвержденных до вступления в силу Правил (изменений в Правила) применительно к территориям, в отношении которых заключены договоры о

развитии застроенных территорий в течение ²⁶⁵срока действия указанных договоров применяются проекты планировки территории, проекты планировки с проектами межевания территории без приведения в соответствие с Правилами (изменениями в Правила), если иное не установлено законом Санкт-Петербурга.

Утвержденные до вступления в силу Правил (изменений в Правила) проекты планировки территории, а равно проекты планировки с проектами межевания территории в границах территорий, в которых предусматривается осуществление комплексного развития территории в соответствии с приложением №6 к Правилам, признаются недействующими, за исключением случаев, предусмотренных в следующем абзаце, и не учитываются при подготовке документации по планировке территории в целях комплексного развития территории, осуществляемого в соответствии с Градостроительным кодексом Российской Федерации.

Разрешения на строительство, выданные до вступления в силу Правил (изменений в Правила), действуют в период срока, указанного в разрешениях на строительство, а также в случае продления сроков их действия или переоформления переуступки прав на строительство иным лицам в соответствии с действующим законодательством вплоть до их изменения, истечения сроков их действия или наступления иных обстоятельств, прекращающих их действие.

Со дня утверждения документации по планировке территории в целях комплексного развития территории ранее утвержденная документация по планировке территории признается утратившей силу.

Разрешения на условно разрешенный вид использования и разрешения на отклонение от предельных параметров, выданные до вступления в силу Правил (изменений в Правила), действуют пять лет и не подлежат продлению за исключением случаев, когда разрешения на условно разрешенный вид использования, разрешения на отклонение от предельных параметров учтены в параметрах застройки территории в составе утвержденных и действующих проектов планировки территории, а равно проектов планировки с проектами межевания территории, если в соответствии с разрешением на условно разрешенный вид использования был утвержден акт о выборе земельного участка до 01.03.2015 в пределах срока его действия, а также случаев, когда указанные разрешения учтены в период срока их действия при выдаче разрешения на строительство. В случае если указанные разрешения учтены в период срока их действия при выдаче разрешения на строительство, такие разрешения действуют в пределах срока действия разрешения на строительство.

Соблюдение требований градостроительного регламента в части обеспечения жилых домов, размещаемых на земельных участках с видами разрешенного использования «малоэтажная многоквартирная жилая застройка» (код 2.1.1), «среднеэтажная жилая застройка» (код 2.5), «многоэтажная жилая застройка (высотная застройка)» (код 2.6), а также гостиниц, в которых более 10% номеров/апартаментов имеют зоны, предназначенные для приготовления пищи, соответствующие СП 54.13330.2016 «СНиП 31-01-2003 Здания жилые многоквартирные», объектами обслуживания жилой застройки с кодами 3.4.1 (поликлиники) и 3.5.1 (детские сады, школы), определяется Градостроительной комиссией Санкт-Петербурга в соответствии с постановлением Правительства Санкт-Петербурга от 24.05.2021 №314.

2.1. Реквизиты акта органа государственной власти субъекта Российской Федерации, органа местного самоуправления, содержащего градостроительный регламент либо реквизиты акта федерального органа государственной власти, органа государственной власти субъекта Российской Федерации, органа местного самоуправления, иной организации, определяющего в соответствии с федеральными законами порядок использования земельного участка, на который действие градостроительного регламента не распространяется или для которого градостроительный регламент не устанавливается

Постановление Правительства Санкт-Петербурга от 21.06.2016 №524 «О правилах землепользования и застройки Санкт-Петербурга» (везде и далее - Правила).

2.2. Информация о видах разрешенного использования земельного участка

266

Код	Вид использования
ОСНОВНЫЕ ВИДЫ РАЗРЕШЕННОГО ИСПОЛЬЗОВАНИЯ ЗЕМЕЛЬНОГО УЧАСТКА	
2.5	Среднеэтажная жилая застройка
2.6	Многоэтажная жилая застройка (высотная застройка)

В соответствии с постановлениями Правительства Санкт-Петербурга от 13.07.2011 № 1022 "Об утверждении проекта планировки территории, ограниченной границей Курортного района, проектируемым проездом № 1, продолжением Школьной ул., местным проездом, Ленинградской ул., Краснофлотской ул., в пос. Песочном Курортного района", от 13.07.2011 № 1023 "Об утверждении проекта межевания территории, ограниченной границей Курортного района, проектируемым проездом № 1, продолжением Школьной ул., местным проездом, Ленинградской ул., Краснофлотской ул., в пос. Песочном Курортного района" функциональное назначение объектов капитального строительства - многоквартирные дома.

ВСПОМОГАТЕЛЬНЫЕ ВИДЫ РАЗРЕШЕННОГО ИСПОЛЬЗОВАНИЯ ЗЕМЕЛЬНОГО УЧАСТКА:

1. Дополнительно по отношению к основным видам разрешенного использования и условно разрешенным видам использования земельных участков и объектов капитального строительства и только совместно с ними могут применяться вспомогательные виды разрешенного использования, в случае, если объекты, относящиеся к вспомогательным видам разрешенного использования, связаны, в том числе технологически, с объектами, относящимися к основным и(или) условно разрешенным видам использования, и обеспечивают использование объектов, относящихся к основным и(или) условно разрешенным видам использования.

Вспомогательные виды разрешенного использования выбираются при соблюдении строительных, экологических, санитарно-гигиенических, противопожарных и иных правил, нормативов из числа:

основных видов разрешенного использования, установленных градостроительным регламентом соответствующей территориальной зоны, в случае, если площадь помещений зданий, строений и сооружений, занимаемых объектами вспомогательных видов разрешенного использования, не превышает 700 кв. м;

условно разрешенных видов использования, установленных градостроительным регламентом соответствующей территориальной зоны (за исключением видов разрешенного использования, предусмотренных кодами 2.1, 2.1.1, 2.2, 2.3, 2.5, 2.6), при соблюдении одного из следующих условий:

1.1. Суммарная доля площади помещений зданий, строений и сооружений, занимаемых объектами вспомогательных видов разрешенного использования, расположенных на одном земельном участке, не должна превышать 30% общей площади помещений зданий, строений и сооружений на данном земельном участке, включая подземную часть, за исключением случаев, предусмотренных в пункте 2 настоящего раздела.

1.2. Часть площади земельного участка, занимаемая отдельно стоящими объектами вспомогательных видов разрешенного использования, с относящимся к ним озеленением, местами для стоянки (размещения) индивидуального автотранспорта, иными параметрами разрешенного строительства, необходимыми в соответствии с действующим законодательством элементами инженерного обеспечения и благоустройства, не должна превышать 15% общей площади соответствующего земельного участка, за исключением случаев, предусмотренных в пункте 2 настоящего раздела.

Для видов объектов, относящихся к видам разрешенного использования "обеспечение спортивно-зрелищных мероприятий" (код 5.1.1), "обеспечение занятий спортом в помещениях" (код 5.1.2), "площадки для занятий спортом" (код 5.1.3), "оборудованные

площадки для занятий спортом" (код 5.1.4), "водный спорт" (код 5.1.5), "авиационный спорт" (код 5.1.6), "спортивные базы" (код 5.1.7), указанный показатель не должен превышать 10% от общей площади земельного участка.

2. В границах территориальных зон Т1Ж1, Т1Ж2-1, Т1Ж2-2 для видов разрешенного использования "для индивидуального жилищного строительства" (код 2.1) и "ведение садоводства" (код 13.2) вспомогательные виды разрешенного использования из числа условно разрешенных видов использования, установленных градостроительными регламентами указанных территориальных зон, могут применяться при соблюдении следующих условий:

2.1. Суммарная доля площади помещений зданий, строений и сооружений, занимаемых объектами вспомогательных видов разрешенного использования, расположенных на одном земельном участке, не должна превышать 40% общей площади помещений зданий, строений и сооружений на данном земельном участке, включая подземную часть.

2.2. Часть площади земельного участка, занимаемая объектами вспомогательных видов разрешенного использования, не должна превышать 35% общей площади соответствующего земельного участка, а также относящимся к ним озеленением, местами для стоянки (размещения) индивидуального автотранспорта, иными необходимыми в соответствии с действующим законодательством элементами инженерно-технического обеспечения и благоустройства.

3. Соблюдение условий, предусмотренных в пунктах 1 и 2 настоящего раздела, в случае размещения объектов основных и(или) условно разрешенных видов использования одновременно с вспомогательными видами разрешенного использования должно быть подтверждено в составе проектной документации.

Соблюдение условий, предусмотренных в пунктах 1 и 2 настоящего раздела, в иных случаях обеспечивается лицом, осуществляющим строительство.

4. Расчет озеленения земельного участка в целях размещения объектов вспомогательных видов разрешенного использования осуществляется в соответствии с пунктом 1.9.7 раздела 1 Приложения №7 к Правилам.

2.3. Предельные (минимальные и (или) максимальные) размеры земельного участка и предельные параметры разрешенного строительства, реконструкции объекта капитального строительства, установленные градостроительным регламентом для территориальной зоны, в которой расположен земельный участок:

Предельные (минимальные и (или) максимальные) размеры земельных участков, в том числе их площадь			Минимальные отступы от границ земельного участка в целях определения мест допустимого размещения зданий, строений, сооружений, за пределами которых запрещено строительство зданий, строений, сооружений	Предельное количество этажей и (или) предельная высота зданий, строений, сооружений	Максимальный процент застройки в границах земельного участка, определяемый как отношение суммарной площади земельного участка, которая может быть застроена, ко всей площади земельного участка	Требования к архитектурным решениям объектов капитального строительства, расположенным в границах территории исторического поселения федерального или регионального значения	Иные показатели
1	2	3	4	5	6	7	8
Длина, м	Ширина, м	Площадь, м ² или га					
Без ограничений, см. п. 13 настоящего подраздела	Без ограничений, см. п. 13 настоящего подраздела	См. п. 1, 13 настоящего подраздела	См. п. 3 настоящего подраздела	См. п. 5-6 настоящего подраздела	Без ограничений, см. п. 13 настоящего подраздела	-	См. п. 2, 4, 7-12 настоящего подраздела

1. Минимальная площадь земельных участков устанавливается в соответствии с пунктом 1.4.2 раздела 1 Приложения №7 к Правилам:

Предельный размер земельного участка не может быть менее площади, занимаемой существующим или размещаемым в его границах объектом капитального строительства и обеспечивающей соблюдение установленных Правилами предельных параметров разрешенного строительства, реконструкции объектов капитального строительства, в том числе минимальной доли озеленения земельных участков, минимального количества мест для стоянки (размещения) индивидуального автотранспорта в границах земельного участка, а также соблюдение строительных, экологических, санитарно-гигиенических, противопожарных и иных правил, нормативов.

2. Максимальное значение коэффициента использования территории устанавливается в соответствии с пунктами 1.5.1 - 1.5.7 раздела 1 Приложения №7 к Правилам.

3. Минимальные отступы зданий, строений, сооружений от границ земельного участка устанавливаются в соответствии с пунктами 1.6.1 - 1.6.6 раздела 1 Приложения №7 к Правилам:

3.1. Минимальные отступы стен зданий, строений и сооружений без окон и иных светопрозрачных конструкций, обеспечивающих соблюдение санитарных требований, дверных и иных проемов от границ земельных участков - 0 м.

3.2. Минимальные отступы стен зданий, строений и сооружений с окнами, иными светопрозрачными конструкциями, обеспечивающими соблюдение санитарных требований, дверными и иными проемами от границ земельных участков определяются следующим образом:

по границам смежных земельных участков или по границам территорий, на которых

земельные участки не образованы, не менее ~~10~~⁷⁶⁹ м;

в случае если земельный участок является смежным с территориями (земельными участками), расположенными в границах территориальных зон, градостроительными регламентами которых не установлены виды разрешенного использования, предусматривающие размещение объектов капитального строительства, минимальный отступ от границ такого земельного участка не менее 3 м.

3.3. Минимальные отступы от границ земельных участков стен зданий, строений и сооружений по границам земельных участков, совпадающих с улицами и (или) красными линиями указанных улиц, устанавливаются:

для жилых домов с квартирами на первом этаже, выходящими на магистральные улицы, - 6 м.

для жилых домов с квартирами на первом этаже, выходящими на прочие улицы, - 3 м.

для прочих зданий - 0 м.

3.4. Минимальные отступы от границ земельных участков стен зданий, строений и сооружений, совпадающих с внутриквартальными проездами и (или) красными линиями указанных проездов, определяются по следующей формуле:

$L \text{ отступа} = 10 - L \text{ проезда} / 2$,

где:

L проезда - ширина проезда и (или) ширина проезда в красных линиях в метрах,

L отступа - величина отступа от внутриквартального проезда и (или) внутриквартального проезда в красных линиях в метрах.

В случае если в результате расчета величина отступа составляет 0 метров или имеет отрицательное значение, размещение зданий, строений, сооружений допускается с отступом от границ земельного участка - 0 м.

Для целей применения настоящего пункта ширина проезда определяется на основании топографической карты-схемы со сроком выполнения не позднее трех лет на дату расчета, содержащейся в проектной документации, либо на основании красных линий, утвержденных в установленном порядке.

Требования пунктов 3.1. - 3.4. настоящего раздела не применяются в случае реконструкции зданий, строений и сооружений без изменения местоположения объекта капитального строительства в границах земельного участка (в границах существующего фундамента) при условии соблюдения иных предельных параметров разрешенного строительства, реконструкции объектов капитального строительства, установленных Правилами.

4. Максимальные выступы за красную линию (за исключением красных линий внутриквартальных проездов) частей зданий, строений и сооружений допускаются в отношении балконов, эркеров, козырьков и выше 3,5 м от поверхности земли. При этом суммарная ширина всех эркеров в каждом этаже не должна превышать 30% ширины фасада здания, выходящего на красную линию, в этом этаже.

5. Максимальное количество этажей надземной части зданий, строений, сооружений на земельном участке не устанавливается.

6. Максимальная высота зданий, строений, сооружений на земельном участке устанавливается в соответствии с пунктами 1.8.1 - 1.8.7 раздела 1 Приложения №7 к Правилам.

При определении максимальной высоты зданий, строений и сооружений не учитываются антенны, молниеотводы и другие инженерные устройства, не оказывающие влияния на безопасность здания, строения, сооружения и не перечисленные во втором, четвертом и пятом абзацах пункта 1.8.6.1 раздела 1 Приложения №7 к Правилам, а также во втором, третьем и восьмом абзацах пункта 1.8.6.2 раздела 1 Приложения №7 к Правилам в составе инженерного оборудования.

Максимальная высота промышленных дымовых труб, дымовых труб котельных, за

исключением инженерного оборудования,²⁷⁰ предусмотренного в пунктах 1.8.6.1 и 1.8.6.2 раздела 1 Приложения №7 к Правилам, вытяжных башен, градирен с несущими стволами из кирпича, железобетона, металла и композиционных материалов, обеспечивающих эффективное рассеивание дымовых газов различной температуры, влажности и агрессивности до допустимых действующими гигиеническими нормами пределов концентрации на уровне земли в соответствии с требованиями экологии, необходимым разряжением на уровне ввода газохода и (или) требованиями безопасности полетов воздушного транспорта, в градостроительных регламентах не устанавливается.

Для целей применения настоящего пункта под промышленными дымовыми трубами, вытяжными башнями, градирнями понимаются высотные сооружения промышленных предприятий, предусмотренные СП 43.13330.2012 «СНиП 2.09.03-85 «Сооружения промышленных предприятий».

Максимальная высота зданий, строений и сооружений - 33/36 м:

33 - максимальная высота зданий, строений и сооружений, расположенных по фронту застройки и в глубине квартала, в метрах по вертикали относительно дневной поверхности земли до наивысшей отметки конструктивного элемента здания, строения, сооружения (парапета плоской кровли, карниза, конька или фронтона скатной крыши, купола, башни, шпиля), включая инженерное оборудование, выполненное в капитальных конструкциях (вентиляционные шахты (камеры), дымовые трубы, машинные помещения лифтов, крышные котельные), а также выходы на кровлю;

36 - максимальная высота зданий, строений и сооружений, расположенных по фронту застройки и в глубине квартала, в метрах по вертикали относительно дневной поверхности земли до наивысшей отметки конструктивного элемента здания, строения, сооружения для размещения инженерного оборудования, выполненного в капитальных конструкциях (вентиляционные шахты (камеры), дымовые трубы, машинные помещения лифтов, крышные котельные), а также выходов на кровлю.

Применение высоты (36 м) допускается исключительно для размещения объектов, указанных в предыдущем абзаце при одновременном соблюдении следующих условий:

суммарная доля площади занимаемой объектами, указанными в абзаце третьем настоящего пункта, составляет не более 25% от площади кровли (крыши) здания, строения, сооружения;

высота указанных объектов определяется от высоты 33 м.

Отклонение от высоты 33/36 м не допускается.

7. Максимальная общая площадь объектов капитального строительства нежилого назначения на земельных участках не устанавливается. Общая площадь объектов капитального строительства нежилого назначения, относящихся к условно разрешенным видам использования, устанавливается в разрешении на условно разрешенный вид использования, выдаваемом в порядке, установленном действующим законодательством.

8. Максимальный класс опасности (в соответствии с санитарно-эпидемиологическими правилами) объектов капитального строительства, размещаемых на земельном участке, - V.

9. Минимальная площадь озеленения земельного участка устанавливается в соответствии с пунктами 1.9.1 - 1.9.10 раздела 1 Приложения №7 к Правилам.

10. Минимальное количество мест для стоянки (размещения) индивидуального автотранспорта на земельных участках устанавливается в соответствии с пунктами 1.10.1 - 1.10.9 раздела 1 Приложения №7 к Правилам.

11. Минимальное количество мест на погрузочно-разгрузочных площадках на земельном участке устанавливается в соответствии с пунктами 1.11.1 - 1.11.3 раздела 1 Приложения №7 к Правилам.

12. Минимальное количество мест для хранения велосипедного транспорта на земельном участке устанавливается в соответствии с пунктами 1.13.1 - 1.13.5 раздела 1 Приложения №7 к Правилам.

13. Максимальный размер земельных участков, в том числе их площадь, и максимальный процент застройки в границах земельного участка не подлежит установлению.

В соответствии с постановлениями Правительства Санкт-Петербурга от 13.07.2011 № 1022 "Об утверждении проекта планировки территории, ограниченной границей Курортного района, проектируемым проездом № 1, продолжением Школьной ул., местным проездом, Ленинградской ул., Краснофлотской ул., в пос. Песочном Курортного района", от 13.07.2011 № 1023 "Об утверждении проекта межевания территории, ограниченной границей Курортного района, проектируемым проездом № 1, продолжением Школьной ул., местным проездом, Ленинградской ул., Краснофлотской ул., в пос. Песочном Курортного района" параметры застройки и характеристика планируемого развития территории:

- номер квартала - 40;

- номер земельного участка - 592 (формируемый земельный участок, планируемый для предоставления физическим и юридическим лицам для строительства, расположенный в границах зоны планируемого размещения объектов капитального строительства);

- функциональное назначение объекта капитального строительства - многоквартирный дом;

- площадь земельного участка - 0,18 га;

- максимальная общая площадь объекта капитального строительства - 3427 кв.м.

- номер земельного участка - 596 (формируемый земельный участок, планируемый для предоставления физическим и юридическим лицам для строительства, расположенный в границах зоны планируемого размещения объектов капитального строительства);

- функциональное назначение объекта капитального строительства - многоквартирный дом;

- площадь земельного участка - 0,12 га;

- максимальная общая площадь объекта капитального строительства - 2527 кв.м.

- номер земельного участка - 595 (формируемый земельный участок, планируемый для предоставления физическим и юридическим лицам для строительства, расположенный в границах зоны планируемого размещения объектов капитального строительства);

- функциональное назначение объекта капитального строительства - многоквартирный дом;

- площадь земельного участка - 0,18 га;

- максимальная общая площадь объекта капитального строительства - 3684 кв.м.

2.4. Требования к назначению, параметрам и размещению объекта капитального строительства на земельном участке, на который действие градостроительного регламента не распространяется или для которого градостроительный регламент не устанавливается (за исключением случая, предусмотренного пунктом 7.1 части 3 статьи 57.3 Градостроительного кодекса Российской Федерации):

Причины отнесения земельного участка к виду земельного участка, на который действие градостроительного регламента не распространяется или для которого градостроительный регламент не устанавливается	Реквизиты акта, регулирующего использование земельного участка	Требования к использованию земельного участка	Требования к параметрам объекта капитального строительства			Требования к размещению объектов капитального строительства	
			Предельное количество этажей и (или) предельная высота зданий, строений, сооружений	Максимальный процент застройки в границах земельного участка, определяемый как отношение суммарной площади земельного участка, которая может быть застроена, ко всей площади земельного участка	Иные требования к параметрам объекта капитального строительства	Минимальные отступы от границ земельного участка в целях определения мест допустимого размещения зданий, строений, сооружений, за пределами которых запрещено строительство зданий, строений, сооружений	Иные требования к размещению объектов капитального строительства
1	2	3	4	5	6	7	8
-	-	-	-	-	-	-	-

2.5. ²⁷³Пределные параметры разрешенного строительства, реконструкции объекта капитального строительства, установленные положением об особо охраняемых природных территориях, в случае выдачи градостроительного плана земельного участка в отношении земельного участка, расположенного в границах особо охраняемой природной территории:

Причины отнесения земельного участка к виду земельного участка для которого градостроительный регламент не устанавливается	Реквизиты Положения об особо охраняемой природной территории	Реквизиты утвержденной документации по планировке территории	Зонирование особо охраняемой природной территории (да/нет)								
			Функциональная зона	Виды разрешенного использования земельного участка		Требования к параметрам объекта капитального строительства			Требования к размещению объектов капитального строительства		
				Основные виды разрешенного использования	Вспомогательные виды разрешенного использования	Предельное количество этажей и (или) предельная высота зданий, сооружений	Максимальный процент застройки в границах земельного участка, определяемый как отношение суммарной площади земельного участка, которая может быть застроена, ко всей площади земельного участка	Иные требования к параметрам объекта капитального строительства	Минимальные отступы от границ земельного участка в целях определения мест допустимого размещения зданий, сооружений, за пределами которых запрещено строительство зданий, сооружений	Иные требования к размещению объектов капитального строительства	
1	2	3	4	5	6	7	8	9	10	11	
-	-	-	-	-	-	-	-	-	-	-	-

3. Информация о расположенных в границах земельного участка объектах капитального строительства и объектах культурного наследия

3.1. Объекты капитального строительства

Не имеется

3.2. Объекты, включенные в единый государственный реестр объектов культурного наследия (памятников истории и культуры) народов Российской Федерации

Не имеется

4. Информация о расчетных показателях минимально допустимого уровня обеспеченности территории объектами коммунальной, транспортной, социальной инфраструктур и расчетных показателях максимально допустимого уровня территориальной доступности указанных объектов для населения в случае, если земельный участок расположен в границах территории, в отношении которой предусматривается осуществление деятельности по комплексному развитию территории:

Не заполняется

5. Информация об ограничениях использования земельного участка, в том числе если земельный участок полностью или частично расположен в границах зон с особыми условиями использования территорий

1. Зона регулирования застройки и хозяйственной деятельности (78:38:2136901:2949/1):

1.1 Земельный участок полностью расположен в границах зоны.

2. Зона ограничения строительства по высоте аэродрома Левашово:

Земельный участок полностью расположен в границах зоны с особыми условиями использования территории.

Ограничения использования земельных участков и объектов капитального строительства в области использования воздушного пространства устанавливаются в целях обеспечения безопасности полетов воздушных судов Санкт-Петербургского авиационного узла в соответствии с Воздушным кодексом Российской Федерации и принимаемыми в соответствии с ним нормативными правовыми актами Российской Федерации. Ограничения использования земельных участков и объектов капитального строительства в области использования воздушного пространства до установления приаэродромных территорий в порядке, предусмотренном Воздушным кодексом Российской Федерации, действуют в границах полос воздушных подходов, границах зон ограничения строительства по высоте и границах расчетной зоны максимального равного уровня шума, сведения о которых размещены на официальных сайтах уполномоченных органов в информационно - телекоммуникационной сети «Интернет» в соответствии с федеральным законом. До установления приаэродромных территорий в порядке, предусмотренном Воздушным кодексом Российской Федерации, архитектурно - строительное проектирование, строительство, реконструкция объектов капитального строительства, размещение радиотехнических и иных объектов, которые могут угрожать безопасности полетов воздушных судов, оказывать негативное воздействие на здоровье человека и окружающую среду, создавать помехи в работе радиотехнического оборудования, установленного на аэродроме, объектов радиолокации и радионавигации, предназначенных для обеспечения полетов воздушных судов, в границах полос воздушных подходов на аэродромах, санитарно - защитных зон аэродромов должно осуществляться при условии согласования размещения этих объектов в порядке, установленном федеральным законом. Размещение линий связи и линий электропередачи, сооружений различного назначения вне района аэродрома(вертодрома), если их истинная высота превышает 50

метров, согласовываются с территориальным²⁷⁵ органом Федерального агентства воздушного транспорта.

3. Расчетная зона максимального равного уровня звука 65дБА аэродрома Левашово:

Земельный участок полностью расположен в границах зоны с особыми условиями использования территории.

Ограничения использования земельных участков и объектов капитального строительства в области использования воздушного пространства устанавливаются в целях обеспечения безопасности полетов воздушных судов Санкт-Петербургского авиационного узла в соответствии с Воздушным кодексом Российской Федерации и принимаемыми в соответствии с ним нормативными правовыми актами Российской Федерации. Ограничения использования земельных участков и объектов капитального строительства в области использования воздушного пространства до установления приаэродромных территорий в порядке, предусмотренном Воздушным кодексом Российской Федерации, действуют в границах полос воздушных подходов, границах зон ограничения строительства по высоте и границах расчетной зоны максимального равного уровня шума, сведения о которых размещены на официальных сайтах уполномоченных органов в информационно - телекоммуникационной сети «Интернет» в соответствии с федеральным законом. До установления приаэродромных территорий в порядке, предусмотренном Воздушным кодексом Российской Федерации, архитектурно - строительное проектирование, строительство, реконструкция объектов капитального строительства, размещение радиотехнических и иных объектов, которые могут угрожать безопасности полетов воздушных судов, оказывать негативное воздействие на здоровье человека и окружающую среду, создавать помехи в работе радиотехнического оборудования, установленного на аэродроме, объектов радиолокации и радионавигации, предназначенных для обеспечения полетов воздушных судов, в границах полос воздушных подходов на аэродромах, санитарно - защитных зон аэродромов должно осуществляться при условии согласования размещения этих объектов в порядке, установленном федеральным законом. Размещение линий связи и линий электропередачи, сооружений различного назначения вне района аэродрома(вертодрома), если их истинная высота превышает 50 метров, согласовываются с территориальным органом Федерального агентства воздушного транспорта.

6. Информация о границах зон с особыми условиями использования территорий, если земельный участок полностью или частично расположен в границах таких зон:

Наименование зоны с особыми условиями использования территории с указанием объекта, в отношении которого установлена такая зона	Перечень координат характерных точек в системе координат, используемой для ведения Единого государственного реестра недвижимости		
	Обозначение (номер) характерной точки	X	Y
Зона регулирования застройки и хозяйственной деятельности (78:38:2136901:2949/1)	1-25	см. таблицу координат	см. таблицу координат
Зона ограничения строительства по высоте аэродрома Левашово	-	-	-
Расчетная зона максимального равного уровня звука 65дБА аэродрома Левашово	-	-	-

7. Информация о границах публичных сервитутов

Информация отсутствует

8. Номер и (или) наименование элемента планировочной структуры, в границах которого расположен земельный участок

В соответствии с постановлением Правительства Санкт-Петербурга от 13.07.2011 № 1022 ²⁷⁶ "Об утверждении проекта планировки территории, ограниченной границей Курортного района, проектируемым проездом № 1, продолжением Школьной ул., местным проездом, Ленинградской ул., Краснофлотской ул., в пос. Песочном Курортного района" земельный участок расположен в квартале 40.

9. Информация о возможности подключения (технологического присоединения) объектов капитального строительства к сетям инженерно-технического обеспечения (за исключением сетей электроснабжения), определяемая с учетом программ комплексного развития систем коммунальной инфраструктуры поселения, муниципального округа, городского округа (при их наличии), в состав которой входят сведения о максимальной нагрузке в возможных точках подключения (технологического присоединения) к таким сетям, а также сведения об организации, представившей данную информацию

ООО "ПетербургГаз", информация о возможности подключения от 26.07.2022 № 03-04/10-6722:

Вид ресурса - газоснабжение. Максимальный расход газа - 5,0 куб.м/час.

10. Реквизиты нормативных правовых актов субъекта Российской Федерации, муниципальных правовых актов, устанавливающих требования к благоустройству территории

Закон Санкт-Петербурга «О благоустройстве в Санкт-Петербурге» от 25.12.2015 №891-180.

11. Информация о красных линиях:

Обозначение (номер) характерной точки	Перечень координат характерных точек в системе координат, используемой для ведения Единого государственного реестра недвижимости	
	X	Y
-	-	-

Материалы и результаты инженерных изысканий на дату выдачи ГПЗУ отсутствуют (или содержат сведения, отнесенные федеральными законами к категории ограниченного доступа).

Сведения о характерных точках границы земельного участка.

Обозначение (номер) характерной точки	Перечень координат характерных точек в системе координат, используемой для ведения Единого государственного реестра недвижимости	
	X	Y
1	114403.56	105356.31
2	114387.43	105384.13
3	114378.2	105380.33
4	114377.44	105382.18
5	114365.78	105410.52
6	114326.5	105394.37
7	114326.4	105393.74
8	114326.44	105393.11
9	114326.61	105392.51
10	114344.66	105346.77
11	114365.71	105357.54
12	114366.81	105354.73
13	114345.76	105343.96
14	114363.24	105299.66
15	114363.53	105299.09
16	114363.95	105298.59
17	114364.45	105298.2
18	114365.03	105297.93
19	114365.66	105297.78
20	114366.3	105297.77
21	114366.93	105297.9
22	114367.52	105298.16
23	114402.39	105318.04
24	114391.18	105346.95
25	114390.45	105348.83

Сведения о характерных точках границы части (частей) земельного участка

Учетный номер части: 78:38:2136901:2949/1

1	114403.56	105356.31
2	114387.43	105384.13
3	114378.2	105380.33
4	114377.44	105382.18
5	114365.78	105410.52
6	114326.5	105394.37
7	114326.4	105393.74
8	114326.44	105393.11
9	114326.61	105392.51
10	114344.66	105346.77
11	114365.71	105357.54
12	114366.81	105354.73
13	114345.76	105343.96
14	114363.24	105299.66
15	114363.53	105299.09
16	114363.95	105298.59

17	114364.45	105298.2
18	114365.03	105297.93
19	114365.66	105297.78
20	114366.3	105297.77
21	114366.93	105297.9
22	114367.52	105298.16
23	114402.39	105318.04
24	114391.18	105346.95
25	114390.45	105348.83

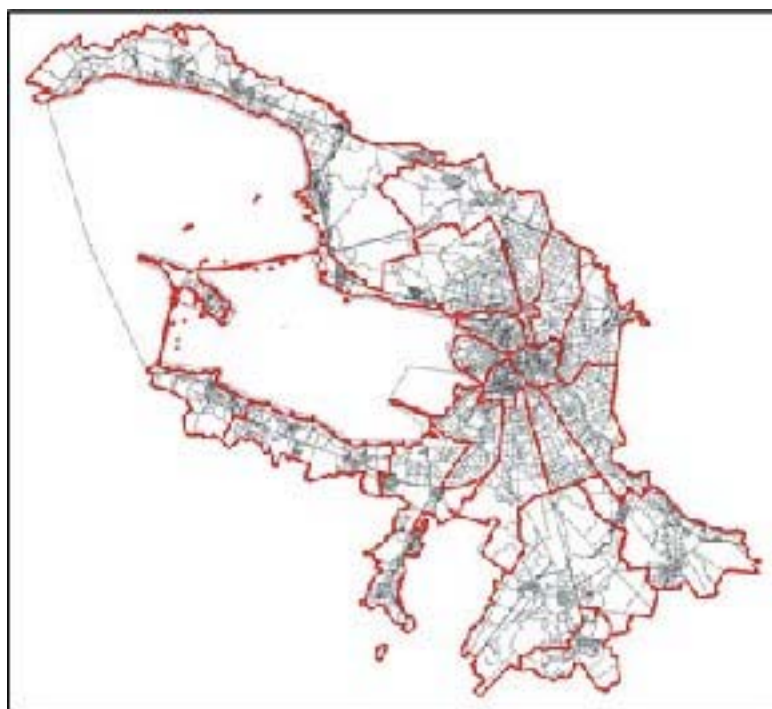
РФ-78-1-85-000-2022-0231

ГРАДОСТРОИТЕЛЬНЫЙ ПЛАН ЗЕМЕЛЬНОГО УЧАСТКА

№01-24-3-205/22 от 28.01.2022

по адресу:

**Санкт-Петербург,
поселок Песочный, участок 593, (территория, ограниченная границей Курортного района
Санкт-Петербурга, проектируемым проездом № 1, продолжением Школьной ул., местным
проездом, Ленинградской ул., Краснофлотской ул.)
78:38:2136901:41**



Санкт-Петербург

2022

ДОКУМЕНТ ПОДПИСАН
ЭЛЕКТРОННОЙ ПОДПИСЬЮ

Сертификат 19EADA00FCACB7B241A2E651809F1ED4
Владелец Соколов Павел Сергеевич
Действителен с 31.03.2021 по 31.03.2022

ГРАДОСТРОИТЕЛЬНЫЙ ПЛАН²⁸⁰ ЗЕМЕЛЬНОГО УЧАСТКА

№ РФ-78-1-85-000-2022-0231

Градостроительный план земельного участка подготовлен на основании заявления

ООО "СПБ РЕНОВАЦИЯ" (регистрационный номер 01-47-2029/22 от 20.01.2022)

(реквизиты заявления правообладателя земельного участка, иного лица в случае, предусмотренном частью 1.1 статьи 57.3 Градостроительного кодекса Российской Федерации, с указанием ф.и.о. заявителя - физического лица, либо реквизиты заявления и наименование заявителя - юридического лица о выдаче градостроительного плана земельного участка)

Местонахождение земельного участка:

Санкт-Петербург,

Курортный район, поселок Песочный

Описание границ земельного участка (образуемого земельного участка):

См. Таблицу «Сведения о характерных точках границы земельного участка».

Кадастровый номер земельного участка (при наличии) или в случае, предусмотренном частью 1.1 статьи 57.3 Градостроительного кодекса Российской Федерации, условный номер образуемого земельного участка на основании утвержденных проекта межевания территории и (или) схемы расположения земельного участка или земельных участков на кадастровом плане территории:

78:38:2136901:41

Площадь земельного участка:

2295+/-17 кв. м

Информация о расположенных в границах земельного участка объектах капитального строительства

Объекты капитального строительства отсутствуют.

Информация о границах зоны планируемого размещения объекта капитального строительства в соответствии с утвержденным проектом планировки территории (при наличии)

Обозначение (номер) характерной точки	Перечень координат характерных точек в системе координат, используемой для ведения Единого государственного реестра недвижимости	
	X	Y
-	-	-

Реквизиты проекта планировки территории и (или) проекта межевания территории в случае, если земельный участок расположен в границах территории, в отношении которой утверждены проект планировки территории и (или) проект межевания территории

Постановление Правительства Санкт-Петербурга от 13.07.2011 № 1022 "Об утверждении проекта планировки территории, ограниченной границей Курортного района, проектируемым проездом № 1, продолжением Школьной ул., местным проездом, Ленинградской ул., Краснофлотской ул., в пос. Песочном Курортного района";

Постановление Правительства Санкт-Петербурга от 13.07.2011 № 1023 "Об утверждении проекта межевания территории, ограниченной границей Курортного района, проектируемым проездом № 1, продолжением Школьной ул., местным проездом, Ленинградской ул., Краснофлотской ул., в пос. Песочном Курортного района".

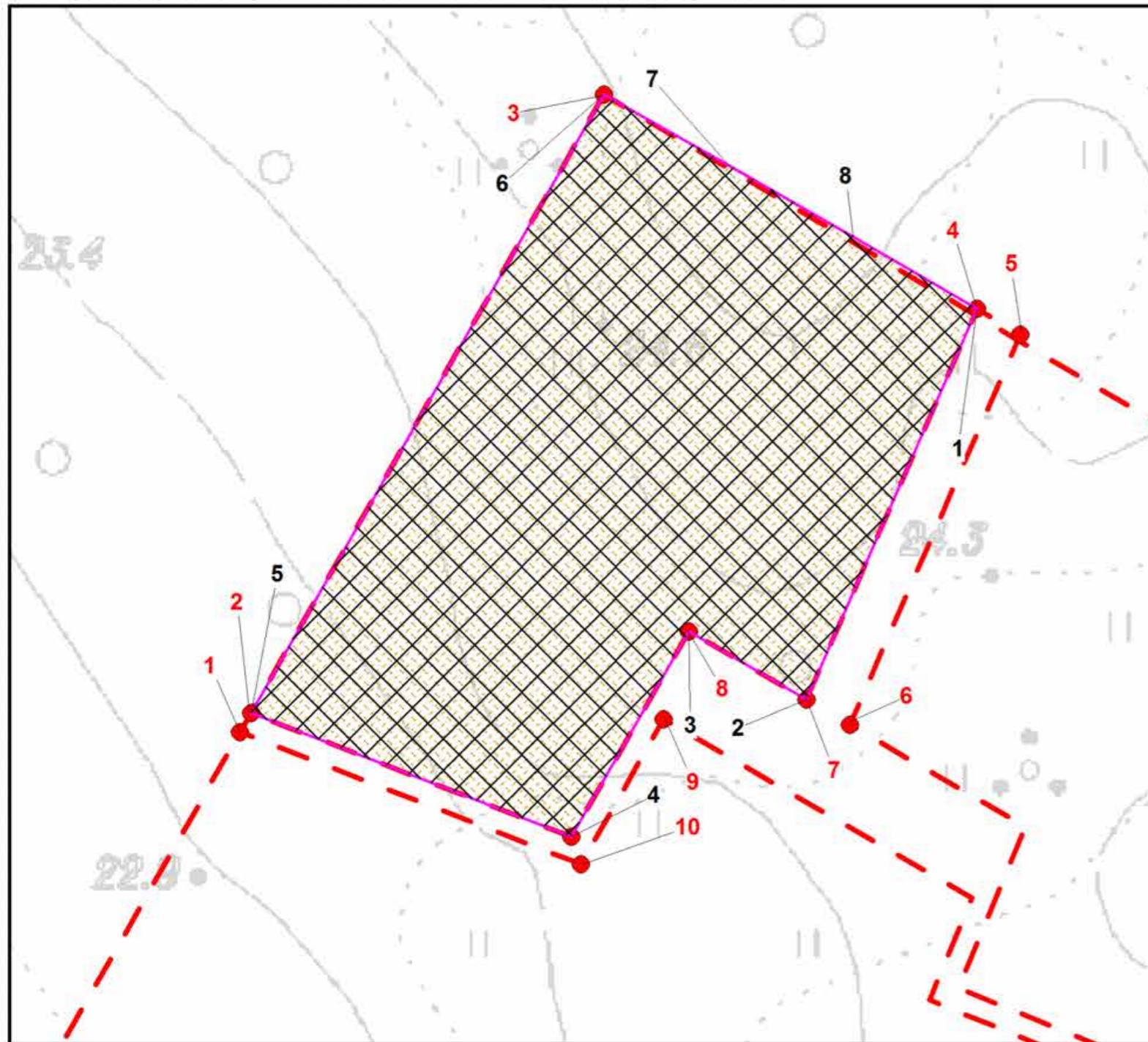
(указывается в случае, если земельный участок расположен в границах территории в отношении которой утверждены проект планировки территории и (или) проект межевания территории)

Градостроительный план подготовлен

Комитетом по градостроительству и архитектуре,
Первый заместитель председателя Комитета - главный
архитектор Санкт-Петербурга П.С. Соколов

М.П. _____ / П.С. Соколов /
(подпись) (расшифровка подписи)

Дата выдачи Соответствует дате регистрации
(ДД.ММ.ГГГГ)



Условные обозначения:

- границы земельного участка с кадастровым номером 78:38:2136901:41
- границы, в пределах которых разрешается строительство объектов капитального строительства (при условии выполнения требований к отступам стен зданий, строений, сооружений от границ земельного участка)
- красные линии, определенные в составе проекта планировки территории, утвержденного постановлением Правительства Санкт-Петербурга от 13.07.2011 № 1022
- 1-10 - номера характерных точек красных линий
- границы зон планируемого размещения объектов капитального строительства в соответствии с постановлением Правительства Санкт-Петербурга от 13.07.2011 № 1022

Земельный участок полностью расположен в границах:

- зоны ограничения строительства по высоте аэродрома Левашово
- расчетной зоны максимального равного уровня звука 65дБА аэродрома Левашово
- зоны регулирования застройки и хозяйственной деятельности (в соответствии с выпиской из ЕГРН от 21.01.2022 № КУВИ-001/2022-8042670)

Схема расположения земельного участка в окружении смежно расположенных земельных участков (ситуационный план), М1:1000



Земельные участки, имеющие смежные границы, отсутствуют

В границах земельного участка могут находиться зарегистрированные в государственном кадастре недвижимости объекты капитального строительства без описания границ и объекты капитального строительства, не учтенные (или сведения о которых не получены в установленный срок) в государственном кадастре недвижимости на дату подготовки градостроительного плана земельного участка.

В границах участка могут находиться зоны с особыми условиями использования, не учтенные в государственном кадастре недвижимости на дату подготовки градостроительного плана.

Чертеж градостроительного плана земельного участка разработан на топографической основе, выполненной "Трест ГРИИ" в 2008 г., М 1:2000

РФ-78-1-85-000-2022-0231					
Санкт-Петербург, поселок Песочный, участок 593, (территория, ограниченная границей Курортного района Санкт-Петербурга, проектируемым проездом № 1, продолжением Школьной ул., местным проездом, Ленинградской ул., Краснофлотской ул.)					
Изм.	Кол. уч.	Лист	№ док.	Подпись	Дата
				Ануфриев Ю.П.	27.01.2022
Градостроительный план земельного участка				Стадия	Лист
Чертеж градостроительного плана М1:500				1	1
Комитет по градостроительству и архитектуре					

2. Информация о градостроительном регламенте либо требованиях к назначению, параметрам и размещению объекта капитального строительства на земельном участке, на который действие градостроительного регламента не распространяется или для которого градостроительный регламент не устанавливается

Земельный участок расположен в территориальной зоне ТЗЖ2 - жилая зона среднеэтажных и многоэтажных многоквартирных жилых домов, расположенных вне территории исторически сложившихся районов центральной части Санкт-Петербурга, с включением объектов социально-культурного и коммунально-бытового назначения, связанных с проживанием граждан, а также объектов инженерной инфраструктуры.

Установлен градостроительный регламент (градостроительные регламенты применяются к правоотношениям, возникшим после вступления их в силу).

В границах одного земельного участка допускается с соблюдением градостроительных регламентов, строительных, экологических, санитарно-гигиенических, противопожарных и иных правил, нормативов размещение двух и более объектов капитального строительства с основными, условно разрешенными и вспомогательными видами использования.

В границах одного земельного участка, в составе одного объекта капитального строительства допускается с соблюдением градостроительных регламентов, строительных, экологических, санитарно-гигиенических, противопожарных и иных правил, нормативов размещение двух и более разрешенных видов использования (основных, условно разрешенных и вспомогательных).

Размещение объектов основных и условно разрешенных видов использования, в отношении которых устанавливаются санитарно-защитные зоны, допускается в соответствии с санитарно-эпидемиологическими правилами и нормативами.

Отнесение объектов, не перечисленных в классификаторе видов разрешенного использования земельных участков, утвержденном в соответствии с действующим законодательством, к объектам основных или условно разрешенных видов использования земельных участков, осуществляется Комиссией по землепользованию и застройке Санкт-Петербурга, созданной постановлением Правительства Санкт-Петербурга от 16.05.2006 №560 "О Комиссии по землепользованию и застройке Санкт-Петербурга".

Вестибюли метрополитена и киоски вентиляционных шахт метрополитена, а также диспетчерские (конечные) станции и отстойно-разворотные кольца пассажирского транспорта могут располагаться в любой территориальной зоне при условии соблюдения требований действующего законодательства к размещению таких объектов.

Использование видов разрешенного использования "железнодорожные пути" (код 7.1.1), "внеуличный транспорт" (код 7.6) и "улично-дорожная сеть" (код 12.0.1) допускается без отдельного указания в градостроительном регламенте соответствующей территориальной зоны, если иное не предусмотрено федеральным законодательством.

Строительство и реконструкция объектов капитального строительства в случаях, предусмотренных законодательством Российской Федерации о социальной защите инвалидов, без приспособления указанных объектов для беспрепятственного доступа к ним инвалидов и использования их инвалидами не допускаются, независимо от того, к какому виду разрешенного использования относятся такие объекты.

Жилые дома размещаются на земельных участках с видами разрешенного использования "малоэтажная многоквартирная жилая застройка" (код 2.1.1), "среднеэтажная жилая застройка" (код 2.5), "многоэтажная жилая застройка (высотная застройка)" (код 2.6) при возможности их обеспечения объектами обслуживания жилой застройки с кодами 3.4.1 (поликлиники) и 3.5.1 (детские сады, школы).

Размещение объектов обслуживания жилой застройки нежилого назначения во встроенных, пристроенных и встроенно-пристроенных помещениях многоквартирного дома допускается только в случае, если указанные объекты имеют обособленные вход для посетителей, подъезд и места для стоянки (размещения) индивидуального автотранспорта и при условии соблюдения строительных, экологических, санитарно-гигиенических,

противопожарных и иных правил, нормативов²⁸⁴.

Общая площадь встроенных, пристроенных и встроенно-пристроенных помещений многоквартирного дома, занимаемых объектами обслуживания жилой застройки нежилого назначения, за исключением площади машино-мест, не может превышать 15% от общей площади помещений соответствующих многоквартирных домов, относящихся к виду разрешенного использования "малоэтажная многоквартирная жилая застройка" (код 2.1.1).

Общая площадь встроенных, пристроенных и встроенно-пристроенных помещений многоквартирного дома, занимаемых объектами обслуживания жилой застройки нежилого назначения, за исключением площади машино-мест, не может превышать 20% от общей площади помещений соответствующих многоквартирных домов, относящихся к виду разрешенного использования "среднеэтажная жилая застройка" (код 2.5).

Общая площадь встроенных, пристроенных и встроенно-пристроенных помещений многоквартирного дома, занимаемых объектами обслуживания жилой застройки нежилого назначения, за исключением площади машино-мест, не может превышать 15% от общей площади помещений соответствующих многоквартирных домов, относящихся к виду разрешенного использования "многоэтажная жилая застройка (высотная застройка)" (код 2.6).

Помещения при квартирах или индивидуальных жилых домах, рассчитанные на индивидуальную трудовую деятельность, допускаются при соблюдении действующих нормативов.

Размещение во встроенных, пристроенных и встроенно-пристроенных помещениях многоквартирного дома объектов обслуживания жилой застройки с кодом 3.5.1 (детских садов) допускается только в случае, если указанные объекты обеспечены необходимой в соответствии с Правилами долей озеленения, а также детскими (игровыми) и хозяйственной площадками, для которых могут быть образованы или использованы отдельные земельные участки в пределах квартала.

Площадь детских (игровых) и хозяйственной площадок для объектов обслуживания жилой застройки с кодом 3.5.1 (детских садов), размещаемых во встроенных, пристроенных и встроенно-пристроенных помещениях многоквартирного дома, определяется исходя из вместимости: не менее 24 кв. м на 1 место.

Детские (игровые) площадки допускается размещать за пределами земельного участка, на котором размещен многоквартирный дом со встроенными, пристроенными и встроенно-пристроенными помещениями объекта обслуживания жилой застройки с кодом 3.5.1 (детского сада) в границах квартала, но на расстоянии не более 300 м от указанного объекта обслуживания жилой застройки, если в соответствии с документацией по планировке территории в границах квартала предусмотрена организация детской (игровой) площадки в границах образуемого земельного участка для размещения зеленых насаждений в соответствии с пунктом 1.9.9 раздела 1 Приложения №7 к Правилам. При этом площадь детской (игровой) площадки не должна превышать 20% площади образуемого земельного участка для размещения зеленых насаждений.

Гостиницы, в которых более 10% номеров/апартаментов имеют зоны, предназначенные для приготовления пищи, соответствующие СП 54.13330.2016 "СНиП 31-01-2003 "Здания жилые многоквартирные", размещаются на земельных участках в границах соответствующих территориальных зон, градостроительными регламентами которых предусмотрен вид разрешенного использования "гостиничное обслуживание" (код 4.7), при возможности их обеспечения объектами обслуживания жилой застройки с кодами 3.4.1 (поликлиники) и 3.5.1 (детские сады, школы), в соответствии с требованиями, установленными Правилами к размещению объектов, относящихся соответственно к видам разрешенного использования "малоэтажная многоквартирная жилая застройка" (код 2.1.1), "среднеэтажная жилая застройка" (код 2.5), "многоэтажная жилая застройка (высотная застройка)" (код 2.6), а также иными требованиями к размещению объектов жилой застройки в соответствии с действующим законодательством.

Возможность обеспечения объектами обслуживания жилой застройки подтверждается наличием одного из следующих документов:

утвержденной документации по планировке территории, в составе которой предусмотрено

размещение объектов обслуживания жилой застройки с кодами 3.4.1 и 3.5.1 при условии, что данные объекты включены в Адресную инвестиционную программу либо создание указанных объектов подтверждается документом, из которого следуют обязательства физических или юридических лиц по созданию таких объектов;

утвержденной Адресной инвестиционной программы, предусматривающей размещение объектов обслуживания, жилой застройки с кодами 3.4.1 и 3.5.1;

документа, подтверждающего обязательства физического или юридического лица по созданию объектов обслуживания жилой застройки с кодами 3.4.1 и 3.5.1;

Выдача разрешения на строительство объектов капитального строительства в сфере жилищного строительства осуществляется при наличии решения о согласовании архитектурно-градостроительного облика объекта, предоставленного в порядке, установленном законом Санкт-Петербурга.

Выдача разрешения на строительство объектов капитального строительства в сфере строительства объектов капитального строительства нежилого назначения осуществляется при наличии решения о согласовании архитектурно-градостроительного облика объекта, предоставленного в порядке, установленном законом Санкт-Петербурга.

В случае если земельный участок и объект капитального строительства расположены в границах зон с особыми условиями использования территорий и иных зон, установленных в соответствии с законодательством Российской Федерации, правовой режим использования и застройки указанного земельного участка определяется градостроительными регламентами и совокупностью ограничений, установленных в соответствии с законодательством Российской Федерации.

Если установленные в порядке, предусмотренном действующим законодательством, ограничения относятся к одному и тому же параметру (требованию), применению подлежат более строгие ограничения.

Земельные участки или объекты капитального строительства, виды разрешенного использования, предельные (минимальные и (или) максимальные) размеры и предельные параметры которых не соответствуют градостроительному регламенту, могут использоваться без установления срока приведения их в соответствие с градостроительным регламентом, за исключением случаев, если использование таких земельных участков и объектов капитального строительства опасно для жизни или здоровья человека, для окружающей среды, объектов культурного наследия.

Реконструкция указанных в предыдущем абзаце объектов капитального строительства может осуществляться только путем приведения таких объектов в соответствие с градостроительным регламентом или путем уменьшения их несоответствия предельным параметрам разрешенного строительства, реконструкции. Изменение видов разрешенного использования указанных земельных участков и объектов капитального строительства может осуществляться путем приведения их в соответствие с видами разрешенного использования земельных участков и объектов капитального строительства, установленными градостроительным регламентом.

Проекты планировки территории, проекты планировки с проектами межевания территории, утвержденные до вступления в силу Правил (изменений в Правила) применяются без приведения в соответствие с Правилами (изменениями в Правила), если иное не установлено законом Санкт-Петербурга.

При противоречии с Правилами проектов планировки территории, проектов планировки с проектами межевания территории, утвержденных до вступления в силу Правил (изменений в Правила) применительно к территориям, в отношении которых до 01.03.2015 заключен договор аренды для комплексного освоения территории в целях жилищного строительства, в течение срока действия указанного договора применяются проекты планировки территории, проекты планировки с проектами межевания территории без приведения в соответствие с Правилами (изменениями в Правила), если иное не установлено законом Санкт-Петербурга.

При противоречии с Правилами проектов планировки территории, проектов планировки с проектами межевания территории, утвержденных до вступления в силу Правил (изменений в Правила) применительно к территориям, в отношении которых заключены договоры о

развитии застроенных территорий в течение²⁸⁶ срока действия указанных договоров применяются проекты планировки территории, проекты планировки с проектами межевания территории без приведения в соответствие с Правилами (изменениями в Правила), если иное не установлено законом Санкт-Петербурга.

Утвержденные до вступления в силу Правил (изменений в Правила) проекты планировки территории, а равно проекты планировки с проектами межевания территории в границах территорий, в которых предусматривается осуществление комплексного развития территории в соответствии с приложением №6 к Правилам, признаются недействующими, за исключением случаев, предусмотренных в следующем абзаце, и не учитываются при подготовке документации по планировке территории в целях комплексного развития территории, осуществляемого в соответствии с Градостроительным кодексом Российской Федерации.

Разрешения на строительство, выданные до вступления в силу Правил (изменений в Правила), действуют в период срока, указанного в разрешениях на строительство, а также в случае продления сроков их действия или переоформления переуступки прав на строительство иным лицам в соответствии с действующим законодательством вплоть до их изменения, истечения сроков их действия или наступления иных обстоятельств, прекращающих их действие.

Со дня утверждения документации по планировке территории в целях комплексного развития территории ранее утвержденная документация по планировке территории признается утратившей силу.

Разрешения на условно разрешенный вид использования и разрешения на отклонение от предельных параметров, выданные до вступления в силу Правил (изменений в Правила), действуют пять лет и не подлежат продлению за исключением случаев, когда разрешения на условно разрешенный вид использования, разрешения на отклонение от предельных параметров учтены в параметрах застройки территории в составе утвержденных и действующих проектов планировки территории, а равно проектов планировки с проектами межевания территории, если в соответствии с разрешением на условно разрешенный вид использования был утвержден акт о выборе земельного участка до 01.03.2015 в пределах срока его действия, а также случаев, когда указанные разрешения учтены в период срока их действия при выдаче разрешения на строительство. В случае если указанные разрешения учтены в период срока их действия при выдаче разрешения на строительство, такие разрешения действуют в пределах срока действия разрешения на строительство.

Соблюдение требований градостроительного регламента в части обеспечения жилых домов, размещаемых на земельных участках с видами разрешенного использования «малоэтажная многоквартирная жилая застройка» (код 2.1.1), «среднеэтажная жилая застройка» (код 2.5), «многоэтажная жилая застройка (высотная застройка)» (код 2.6), а также гостиниц, в которых более 10% номеров/апартаментов имеют зоны, предназначенные для приготовления пищи, соответствующие СП 54.13330.2016 «СНиП 31-01-2003 Здания жилые многоквартирные», объектами обслуживания жилой застройки с кодами 3.4.1 (поликлиники) и 3.5.1 (детские сады, школы), определяется Градостроительной комиссией Санкт-Петербурга в соответствии с постановлением Правительства Санкт-Петербурга от 24.05.2021 №314.

2.1. Реквизиты акта органа государственной власти субъекта Российской Федерации, органа местного самоуправления, содержащего градостроительный регламент либо реквизиты акта федерального органа государственной власти, органа государственной власти субъекта Российской Федерации, органа местного самоуправления, иной организации, определяющего в соответствии с федеральными законами порядок использования земельного участка, на который действие градостроительного регламента не распространяется или для которого градостроительный регламент не устанавливается

Постановление Правительства Санкт-Петербурга от 21.06.2016 №524 «О правилах землепользования и застройки Санкт-Петербурга» (везде и далее - Правила).

2.2. Информация о видах разрешенного использования земельного участка

Код	Вид использования
ОСНОВНЫЕ ВИДЫ РАЗРЕШЕННОГО ИСПОЛЬЗОВАНИЯ ЗЕМЕЛЬНОГО УЧАСТКА	
2.5	Среднеэтажная жилая застройка
2.6	Многоэтажная жилая застройка (высотная застройка)

В соответствии с постановлениями Правительства Санкт-Петербурга от 13.07.2011 № 1022 "Об утверждении проекта планировки территории, ограниченной границей Курортного района, проектируемым проездом № 1, продолжением Школьной ул., местным проездом, Ленинградской ул., Краснофлотской ул., в пос. Песочном Курортного района", от 13.07.2011 № 1023 "Об утверждении проекта межевания территории, ограниченной границей Курортного района, проектируемым проездом № 1, продолжением Школьной ул., местным проездом, Ленинградской ул., Краснофлотской ул., в пос. Песочном Курортного района" функциональное назначение объекта капитального строительства - многоквартирный дом.

ВСПОМОГАТЕЛЬНЫЕ ВИДЫ РАЗРЕШЕННОГО ИСПОЛЬЗОВАНИЯ ЗЕМЕЛЬНОГО УЧАСТКА:

1. Дополнительно по отношению к основным видам разрешенного использования и условно разрешенным видам использования земельных участков и объектов капитального строительства и только совместно с ними могут применяться вспомогательные виды разрешенного использования, в случае, если объекты, относящиеся к вспомогательным видам разрешенного использования, связаны, в том числе технологически, с объектами, относящимися к основным и(или) условно разрешенным видам использования, и обеспечивают использование объектов, относящихся к основным и(или) условно разрешенным видам использования.

Вспомогательные виды разрешенного использования выбираются при соблюдении строительных, экологических, санитарно-гигиенических, противопожарных и иных правил, нормативов из числа:

основных видов разрешенного использования, установленных градостроительным регламентом соответствующей территориальной зоны, в случае, если площадь помещений зданий, строений и сооружений, занимаемых объектами вспомогательных видов разрешенного использования, не превышает 700 кв. м;

условно разрешенных видов использования, установленных градостроительным регламентом соответствующей территориальной зоны (за исключением видов разрешенного использования, предусмотренных кодами 2.1, 2.1.1, 2.2, 2.3, 2.5, 2.6), при соблюдении одного из следующих условий:

1.1. Суммарная доля площади помещений зданий, строений и сооружений, занимаемых объектами вспомогательных видов разрешенного использования, расположенных на одном земельном участке, не должна превышать 30% общей площади помещений зданий, строений и сооружений на данном земельном участке, включая подземную часть, за исключением случаев, предусмотренных в пункте 2 настоящего раздела.

1.2. Часть площади земельного участка, занимаемая отдельно стоящими объектами вспомогательных видов разрешенного использования, с относящимся к ним озеленением, местами для стоянки (размещения) индивидуального автотранспорта, иными параметрами разрешенного строительства, необходимыми в соответствии с действующим законодательством элементами инженерного обеспечения и благоустройства, не должна превышать 15% общей площади соответствующего земельного участка, за исключением случаев, предусмотренных в пункте 2 настоящего раздела.

Для видов объектов, относящихся к видам разрешенного использования "обеспечение спортивно-зрелищных мероприятий" (код 5.1.1), "обеспечение занятий спортом в помещениях" (код 5.1.2), "площадки для занятий спортом" (код 5.1.3), "оборудованные площадки для занятий спортом" (код 5.1.4), "водный спорт" (код 5.1.5), "авиационный

спорт" (код 5.1.6), "спортивные базы" (код 5.1.7), указанный показатель не должен превышать 10% от общей площади земельного участка.

2. В границах территориальных зон Т1Ж1, Т1Ж2-1, Т1Ж2-2 для видов разрешенного использования "для индивидуального жилищного строительства" (код 2.1) и "ведение садоводства" (код 13.2) вспомогательные виды разрешенного использования из числа условно разрешенных видов использования, установленных градостроительными регламентами указанных территориальных зон, могут применяться при соблюдении следующих условий:

2.1. Суммарная доля площади помещений зданий, строений и сооружений, занимаемых объектами вспомогательных видов разрешенного использования, расположенных на одном земельном участке, не должна превышать 40% общей площади помещений зданий, строений и сооружений на данном земельном участке, включая подземную часть.

2.2. Часть площади земельного участка, занимаемая объектами вспомогательных видов разрешенного использования, не должна превышать 35% общей площади соответствующего земельного участка, а также относящимся к ним озеленением, местами для стоянки (размещения) индивидуального автотранспорта, иными необходимыми в соответствии с действующим законодательством элементами инженерно-технического обеспечения и благоустройства.

3. Соблюдение условий, предусмотренных в пунктах 1 и 2 настоящего раздела, в случае размещения объектов основных и(или) условно разрешенных видов использования одновременно с вспомогательными видами разрешенного использования должно быть подтверждено в составе проектной документации.

Соблюдение условий, предусмотренных в пунктах 1 и 2 настоящего раздела, в иных случаях обеспечивается лицом, осуществляющим строительство.

4. Расчет озеленения земельного участка в целях размещения объектов вспомогательных видов разрешенного использования осуществляется в соответствии с пунктом 1.9.7 раздела 1 Приложения №7 к Правилам.

2.3. Предельные (минимальные и (или) максимальные) размеры земельного участка и предельные параметры разрешенного строительства, реконструкции объекта капитального строительства, установленные градостроительным регламентом для территориальной зоны, в которой расположен земельный участок:

Предельные (минимальные и (или) максимальные) размеры земельных участков, в том числе их площадь			Минимальные отступы от границ земельного участка в целях определения мест допустимого размещения зданий, строений, сооружений, за пределами которых запрещено строительство зданий, строений, сооружений	Предельное количество этажей и (или) предельная высота зданий, строений, сооружений	Максимальный процент застройки в границах земельного участка, определяемый как отношение суммарной площади земельного участка, которая может быть застроена, ко всей площади земельного участка	Требования к архитектурным решениям объектов капитального строительства, расположенным в границах территории исторического поселения федерального или регионального значения	Иные показатели
1	2	3	4	5	6	7	8
Длина, м	Ширина, м	Площадь, м ² или га					
Без ограничений, см. п. 13 настоящего подраздела.	Без ограничений, см. п. 13 настоящего подраздела.	См. п. 1, 13 настоящего подраздела.	См. п. 3 настоящего подраздела.	См. п. 5-6 настоящего подраздела.	Без ограничений, см. п. 13 настоящего подраздела.	-	См. п. 2, 4, 7-12 настоящего подраздела.

1. Минимальная площадь земельных участков устанавливается в соответствии с пунктом 1.4.2 раздела 1 Приложения №7 к Правилам:

Предельный размер земельного участка не может быть менее площади, занимаемой существующим или размещаемым в его границах объектом капитального строительства и обеспечивающей соблюдение установленных Правилами предельных параметров разрешенного строительства, реконструкции объектов капитального строительства, в том числе минимальной доли озеленения земельных участков, минимального количества мест для стоянки (размещения) индивидуального автотранспорта в границах земельного участка, а также соблюдение строительных, экологических, санитарно-гигиенических, противопожарных и иных правил, нормативов.

2. Максимальное значение коэффициента использования территории устанавливается в соответствии с пунктами 1.5.1 - 1.5.7 раздела 1 Приложения №7 к Правилам.

3. Минимальные отступы зданий, строений, сооружений от границ земельного участка устанавливаются в соответствии с пунктами 1.6.1 - 1.6.6 раздела 1 Приложения №7 к Правилам:

3.1. Минимальные отступы стен зданий, строений и сооружений без окон и иных светопрозрачных конструкций, обеспечивающих соблюдение санитарных требований, дверных и иных проемов от границ земельных участков - 0 м.

3.2. Минимальные отступы стен зданий, строений и сооружений с окнами, иными светопрозрачными конструкциями, обеспечивающими соблюдение санитарных требований, дверными и иными проемами от границ земельных участков определяются следующим образом:

по границам смежных земельных участков или по границам территорий, на которых земельные участки не образованы, не менее 10 м;

в случае если земельный участок ²⁹⁰ является смежным с территориями (земельными участками), расположенными в границах территориальных зон, градостроительными регламентами которых не установлены виды разрешенного использования, предусматривающие размещение объектов капитального строительства, минимальный отступ от границ такого земельного участка не менее 3 м.

3.3. Минимальные отступы от границ земельных участков стен зданий, строений и сооружений по границам земельных участков, совпадающих с улицами и (или) красными линиями указанных улиц, устанавливаются:

для жилых домов с квартирами на первом этаже, выходящими на магистральные улицы, - 6 м.

для жилых домов с квартирами на первом этаже, выходящими на прочие улицы, - 3 м.

для прочих зданий - 0 м.

3.4. Минимальные отступы от границ земельных участков стен зданий, строений и сооружений, совпадающих с внутриквартальными проездами и (или) красными линиями указанных проездов, определяются по следующей формуле:

$L \text{ отступа} = 10 - L \text{ проезда} / 2$,

где:

L проезда - ширина проезда и (или) ширина проезда в красных линиях в метрах,

L отступа - величина отступа от внутриквартального проезда и (или) внутриквартального проезда в красных линиях в метрах.

В случае если в результате расчета величина отступа составляет 0 метров или имеет отрицательное значение, размещение зданий, строений, сооружений допускается с отступом от границ земельного участка - 0 м.

Для целей применения настоящего пункта ширина проезда определяется на основании топографической карты-схемы со сроком выполнения не позднее трех лет на дату расчета, содержащейся в проектной документации, либо на основании красных линий, утвержденных в установленном порядке.

Требования пунктов 3.1. - 3.4. настоящего раздела не применяются в случае реконструкции зданий, строений и сооружений без изменения местоположения объекта капитального строительства в границах земельного участка (в границах существующего фундамента) при условии соблюдения иных предельных параметров разрешенного строительства, реконструкции объектов капитального строительства, установленных Правилами.

4. Максимальные выступы за красную линию (за исключением красных линий внутриквартальных проездов) частей зданий, строений и сооружений допускаются в отношении балконов, эркеров, козырьков и выше 3,5 м от поверхности земли. При этом суммарная ширина всех эркеров в каждом этаже не должна превышать 30% ширины фасада здания, выходящего на красную линию, в этом этаже.

5. Максимальное количество этажей надземной части зданий, строений, сооружений на земельном участке не устанавливается.

6. Максимальная высота зданий, строений, сооружений на земельном участке устанавливается в соответствии с пунктами 1.8.1 - 1.8.7 раздела 1 Приложения №7 к Правилам.

При определении максимальной высоты зданий, строений и сооружений не учитываются антенны, молниеотводы и другие инженерные устройства, не оказывающие влияния на безопасность здания, строения, сооружения и не перечисленные во втором, четвертом и пятом абзацах пункта 1.8.6.1 раздела 1 Приложения №7 к Правилам, а также во втором, третьем и восьмом абзацах пункта 1.8.6.2 раздела 1 Приложения №7 к Правилам в составе инженерного оборудования.

Максимальная высота промышленных дымовых труб, дымовых труб котельных, за исключением инженерного оборудования, предусмотренного в пунктах 1.8.6.1 и 1.8.6.2

раздела 1 Приложения №7 к Правилам, ²⁹¹вытяжных башен, градирен с несущими стволами из кирпича, железобетона, металла и композиционных материалов, обеспечивающих эффективное рассеивание дымовых газов различной температуры, влажности и агрессивности до допустимых действующими гигиеническими нормами пределов концентрации на уровне земли в соответствии с требованиями экологии, необходимым разряжением на уровне ввода газохода и (или) требованиями безопасности полетов воздушного транспорта, в градостроительных регламентах не устанавливается.

Для целей применения настоящего пункта под промышленными дымовыми трубами, вытяжными башнями, градирнями понимаются высотные сооружения промышленных предприятий, предусмотренные СП 43.13330.2012 «СНиП 2.09.03-85 «Сооружения промышленных предприятий».

Максимальная высота зданий, строений и сооружений - 33/36 м:

33 - максимальная высота зданий, строений и сооружений, расположенных по фронту застройки и в глубине квартала, в метрах по вертикали относительно дневной поверхности земли до наивысшей отметки конструктивного элемента здания, строения, сооружения (парапета плоской кровли, карниза, конька или фронтона скатной крыши, купола, башни, шпиля), включая инженерное оборудование, выполненное в капитальных конструкциях (вентиляционные шахты (камеры), дымовые трубы, машинные помещения лифтов, крышные котельные), а также выходы на кровлю;

36 - максимальная высота зданий, строений и сооружений, расположенных по фронту застройки и в глубине квартала, в метрах по вертикали относительно дневной поверхности земли до наивысшей отметки конструктивного элемента здания, строения, сооружения для размещения инженерного оборудования, выполненного в капитальных конструкциях (вентиляционные шахты (камеры), дымовые трубы, машинные помещения лифтов, крышные котельные), а также выходов на кровлю.

Применение высоты (33 м) допускается исключительно для размещения объектов, указанных в предыдущем абзаце при одновременном соблюдении следующих условий:

суммарная доля площади занимаемой объектами, указанными в абзаце третьем настоящего пункта, составляет не более 25% от площади кровли (крыши) здания, строения, сооружения;

высота указанных объектов определяется от высоты 33 м.

Отклонение от высоты 33/36 м не допускается.

7. Максимальная общая площадь объектов капитального строительства нежилого назначения на земельных участках не устанавливается. Общая площадь объектов капитального строительства нежилого назначения, относящихся к условно разрешенным видам использования, устанавливается в разрешении на условно разрешенный вид использования, выдаваемом в порядке, установленном действующим законодательством.

8. Максимальный класс опасности (в соответствии с санитарно-эпидемиологическими правилами) объектов капитального строительства, размещаемых на земельном участке, - V.

9. Минимальная площадь озеленения земельного участка устанавливается в соответствии с пунктами 1.9.1 - 1.9.10 раздела 1 Приложения №7 к Правилам.

10. Минимальное количество мест для стоянки (размещения) индивидуального автотранспорта на земельных участках устанавливается в соответствии с пунктами 1.10.1 - 1.10.9 раздела 1 Приложения №7 к Правилам.

11. Минимальное количество мест на погрузочно-разгрузочных площадках на земельном участке устанавливается в соответствии с пунктами 1.11.1 - 1.11.3 раздела 1 Приложения №7 к Правилам.

12. Минимальное количество мест для хранения велосипедного транспорта на земельном участке устанавливается в соответствии с пунктами 1.13.1 - 1.13.5 раздела 1 Приложения №7 к Правилам.

13. Максимальный размер земельных участков, в том числе их площадь, и максимальный процент застройки в границах земельного участка не подлежит установлению.

В соответствии с постановлениями Правительства Санкт-Петербурга от 13.07.2011 № 1022 "Об утверждении проекта планировки территории, ограниченной границей Курортного района, проектируемым проездом № 1, продолжением Школьной ул., местным проездом, Ленинградской ул., Краснофлотской ул., в пос. Песочном Курортного района", от 13.07.2011 № 1023 "Об утверждении проекта межевания территории, ограниченной границей Курортного района, проектируемым проездом № 1, продолжением Школьной ул., местным проездом, Ленинградской ул., Краснофлотской ул., в пос. Песочном Курортного района" параметры застройки и характеристика планируемого развития территории:

- номер квартала - 40;
- номер земельного участка - 593 (формируемый земельный участок, планируемый для предоставления физическим и юридическим лицам для строительства, расположенный в границах зоны планируемого размещения объектов капитального строительства);
- функциональное назначение объекта капитального строительства - многоквартирный дом;
- площадь земельного участка - 0,23 га;
- максимальная общая площадь объекта капитального строительства - 4674 кв.м.

2.4. Требования к назначению, параметрам и размещению объекта капитального строительства на земельном участке, на который действие градостроительного регламента не распространяется или для которого градостроительный регламент не устанавливается (за исключением случая, предусмотренного пунктом 7.1 части 3 статьи 57.3 Градостроительного кодекса Российской Федерации):

		Требования к использованию земельного участка	Требования к параметрам объекта капитального строительства			Требования к размещению объектов капитального строительства	
			Предельное количество этажей и (или) предельная высота зданий, строений, сооружений	Максимальный процент застройки в границах земельного участка, определяемый как отношение суммарной площади земельного участка, которая может быть застроена, ко всей площади земельного участка	Иные требования к параметрам объекта капитального строительства	Минимальные отступы от границ земельного участка в целях определения мест допустимого размещения зданий, строений, сооружений, за пределами которых запрещено строительство зданий, строений, сооружений	Иные требования к размещению объектов капитального строительства
1	2	3	4	5	6	7	8
Причины отнесения земельного участка к виду земельного участка, на который действие градостроительного регламента не распространяется или для которого градостроительный регламент не устанавливается	Реквизиты акта, регулирующего использование земельного участка						
-	-	-	-	-	-	-	-

2.5. Предельные параметры разрешенного строительства, реконструкции объекта капитального строительства, установленные положением об особо охраняемых природных территориях, в случае выдачи градостроительного плана земельного участка в отношении земельного участка, расположенного в границах особо охраняемой природной территории:

Причины отнесения земельного участка к виду земельного участка для которого градостроительный регламент не устанавливается	Реквизиты Положения об особо охраняемой природной территории	Реквизиты утвержденной документации по планировке территории	Зонирование особо охраняемой природной территории (да/нет)								
			Функциональная зона	Виды разрешенного использования земельного участка		Требования к параметрам объекта капитального строительства			Требования к размещению объектов капитального строительства		
				Основные виды разрешенного использования	Вспомогательные виды разрешенного использования	Предельное количество этажей и (или) предельная высота зданий, строений, сооружений	Максимальный процент застройки в границах земельного участка, определяемый как отношение суммарной площади земельного участка, которая может быть застроена, ко всей площади земельного участка	Иные требования к параметрам объекта капитального строительства	Минимальные отступы от границ земельного участка в целях определения мест допустимого размещения зданий, строений, сооружений, за пределами которых запрещено строительство зданий, сооружений	Иные требования к размещению объектов капитального строительства	
1	2	3	4	5	6	7	8	9	10	11	
-	-	-	-	-	-	-	-	-	-	-	-

3. Информация о расположенных в границах земельного участка объектах капитального строительства и объектах культурного наследия

3.1. Объекты капитального строительства

Не имеется

3.2. Объекты, включенные в единый государственный реестр объектов культурного наследия (памятников истории и культуры) народов Российской Федерации

Не имеется

4. Информация о расчетных показателях минимально допустимого уровня обеспеченности территории объектами коммунальной, транспортной, социальной инфраструктур и расчетных показателях максимально допустимого уровня территориальной доступности указанных объектов для населения в случае, если земельный участок расположен в границах территории, в отношении которой предусматривается осуществление деятельности по комплексному развитию территории:

Не заполняется

5. Информация об ограничениях использования земельного участка, в том числе если земельный участок полностью или частично расположен в границах зон с особыми условиями использования территорий

1. Зона регулирования застройки и хозяйственной деятельности (78:38:2136901:41/1):
Земельный участок полностью расположен в границах зоны.

2. Зона ограничения строительства по высоте аэродрома Левашово:
Земельный участок полностью расположен в границах зоны с особыми условиями использования территории.

Ограничения использования земельных участков и объектов капитального строительства в области использования воздушного пространства устанавливаются в целях обеспечения безопасности полетов воздушных судов Санкт-Петербургского авиационного узла в соответствии с Воздушным кодексом Российской Федерации и принимаемыми в соответствии с ним нормативными правовыми актами Российской Федерации. Ограничения использования земельных участков и объектов капитального строительства в области использования воздушного пространства до установления приаэродромных территорий в порядке, предусмотренном Воздушным кодексом Российской Федерации, действуют в границах полос воздушных подходов, границах зон ограничения строительства по высоте и границах расчетной зоны максимального равного уровня шума, сведения о которых размещены на официальных сайтах уполномоченных органов в информационно - телекоммуникационной сети «Интернет» в соответствии с федеральным законом. До установления приаэродромных территорий в порядке, предусмотренном Воздушным кодексом Российской Федерации, архитектурно - строительное проектирование, строительство, реконструкция объектов капитального строительства, размещение радиотехнических и иных объектов, которые могут угрожать безопасности полетов воздушных судов, оказывать негативное воздействие на здоровье человека и окружающую среду, создавать помехи в работе радиотехнического оборудования, установленного на аэродроме, объектов радиолокации и радионавигации, предназначенных для обеспечения полетов воздушных судов, в границах полос воздушных подходов на аэродромах, санитарно - защитных зон аэродромов должно осуществляться при условии согласования размещения этих объектов в порядке, установленном федеральным законом. Размещение линий связи и линий электропередачи, сооружений различного назначения вне района аэродрома(вертодрома), если их истинная высота превышает 50 метров, согласовываются с территориальным органом Федерального агентства воздушного транспорта.

3. Расчетная зона максимального равного уровня звука 65дБА аэродрома Левашово:

Земельный участок полностью расположен в границах зоны с особыми условиями использования территории.

Ограничения использования земельных участков и объектов капитального строительства в области использования воздушного пространства устанавливаются в целях обеспечения безопасности полетов воздушных судов Санкт-Петербургского авиационного узла в соответствии с Воздушным кодексом Российской Федерации и принимаемыми в соответствии с ним нормативными правовыми актами Российской Федерации. Ограничения использования земельных участков и объектов капитального строительства в области использования воздушного пространства до установления приаэродромных территорий в порядке, предусмотренном Воздушным кодексом Российской Федерации, действуют в границах полос воздушных подходов, границах зон ограничения строительства по высоте и границах расчетной зоны максимального равного уровня шума, сведения о которых размещены на официальных сайтах уполномоченных органов в информационно - телекоммуникационной сети «Интернет» в соответствии с федеральным законом. До установления приаэродромных территорий в порядке, предусмотренном Воздушным кодексом Российской Федерации, архитектурно - строительное проектирование, строительство, реконструкция объектов капитального строительства, размещение радиотехнических и иных объектов, которые могут угрожать безопасности полетов воздушных судов, оказывать негативное воздействие на здоровье человека и окружающую среду, создавать помехи в работе радиотехнического оборудования, установленного на аэродроме, объектов радиолокации и радионавигации, предназначенных для обеспечения полетов воздушных судов, в границах полос воздушных подходов на аэродромах, санитарно - защитных зон аэродромов должно осуществляться при условии согласования размещения этих объектов в порядке, установленном федеральным законом. Размещение линий связи и линий электропередачи, сооружений различного назначения вне района аэродрома(вертодрома), если их истинная высота превышает 50 метров, согласовываются с территориальным органом Федерального агентства воздушного транспорта.

6. Информация о границах зон с особыми условиями использования территорий, если земельный участок полностью или частично расположен в границах таких зон:

Наименование зоны с особыми условиями использования территории с указанием объекта, в отношении которого установлена такая зона	Перечень координат характерных точек в системе координат, используемой для ведения Единого государственного реестра недвижимости		
	Обозначение (номер) характерной точки	X	Y
Зона регулирования застройки и хозяйственной деятельности (78:38:2136901:41/1)	1-8	см. таблицу координат	см. таблицу координат
Зона ограничения строительства по высоте аэродрома Левашово	-	-	-
Расчетная зона максимального равного уровня звука 65дБА аэродрома Левашово	-	-	-

7. Информация о границах публичных сервитутов

Информация отсутствует.

8. Номер и (или) наименование элемента²⁹⁶ планировочной структуры, в границах которого расположен земельный участок

В соответствии с постановлением Правительства Санкт-Петербурга от 13.07.2011 № 1022 "Об утверждении проекта планировки территории, ограниченной границей Курортного района, проектируемым проездом № 1, продолжением Школьной ул., местным проездом, Ленинградской ул., Краснофлотской ул., в пос. Песочном Курортного района" земельный участок расположен в квартале 40.

9. Информация о возможности подключения (технологического присоединения) объектов капитального строительства к сетям инженерно-технического обеспечения (за исключением сетей электроснабжения), определяемая с учетом программ комплексного развития систем коммунальной инфраструктуры поселения, муниципального округа, городского округа (при их наличии), в состав которой входят сведения о максимальной нагрузке в возможных точках подключения (технологического присоединения) к таким сетям, а также сведения об организации, представившей данную информацию

1. ООО "ПетербургГаз": информация о возможности подключения от 21.01.2022 № 03-04/10-390.

Вид ресурса - газоснабжение. Максимальный расход газа - 5,0 куб.м/час. Срок подключения объекта капитального строительства 730 дней с даты заключения договора о подключении (технологическом присоединении) объектов капитального строительства к сети газораспределения.

2. ГУП "Водоканал Санкт-Петербурга", информация о возможности подключения (технологического присоединения) планируемого к строительству или реконструкции объекта капитального строительства к сетям водоснабжения, водоотведения от 27.01.2022 № исх-00896/48.

Водоснабжение:

подача воды питьевого качества из централизованной системы холодного водоснабжения (максимальная подключаемая нагрузка) общим расходом 2,083 куб.м/час (50,00 куб.м/сут), а также на нужды пожаротушения (в том числе из резервуаров запаса воды с установкой их на территории земельного участка заказчика) возможна. Точка подключения на границе земельного участка.

Водоотведение:

сброс бытовых сточных вод (максимальная подключаемая нагрузка) общим расходом 0,833 куб.м/час (20,00 куб.м/сут) в сеть бытовой канализации возможен. Точка подключения на границе земельного участка.

Сброс поверхностных сточных вод с кровли и прилегающей территории и дренажных вод поверхностных сточных вод с кровли и прилегающей территории и дренажных вод, может быть осуществлен самостоятельно в соответствии с требованиями законодательства РФ.

Условия:

срок подключения объекта капитального строительства к сетям инженерно-технического обеспечения: не более 18 месяцев с даты заключения договора о подключении (технологическом присоединении) к централизованной системе холодного водоснабжения и договора о подключении (технологическом присоединении) к централизованной системе водоотведения.

10. Реквизиты нормативных правовых актов субъекта Российской Федерации, муниципальных правовых актов, устанавливающих требования к благоустройству территории

Закон Санкт-Петербурга «О благоустройстве в Санкт-Петербурге» от 25.12.2015 №891-180.

11. Информация о красных линиях:

Обозначение (номер) характерной точки	Перечень координат характерных точек в системе координат, используемой для ведения Единого государственного реестра недвижимости	
	X	Y
1	114102.39	105318.04
2	114404.14	105319.04
3	114460.00	105350.90
4	114440.63	105384.60
5	114438.33	105388.50
6	114403.05	105373.13
7	114405.32	105369.21
8	114411.50	105358.56
9	114403.56	105356.31
10	114390.45	105348.83

Материалы и результаты инженерных изысканий на дату выдачи ГПЗУ отсутствуют (или содержат сведения, отнесенные федеральными законами к категории ограниченного доступа).

Сведения о характерных точках границы земельного участка.

Обозначение (номер) характерной точки	Перечень координат характерных точек в системе координат, используемой для ведения Единого государственного реестра недвижимости	
	X	Y
1	114440.63	105384.6
2	114405.32	105369.21
3	114411.5	105358.56
4	114392.94	105347.95
5	114404.14	105319.04
6	114460	105350.9
7	114453.61	105362.17
8	114447.16	105373.41

Сведения о характерных точках границы части (частей) земельного участка

Учетный номер части: 78:38:2136901:41/1

1	114440.63	105384.6
2	114405.32	105369.21
3	114411.5	105358.56
4	114392.94	105347.95
5	114404.14	105319.04
6	114460	105350.9
7	114453.61	105362.17
8	114447.16	105373.41

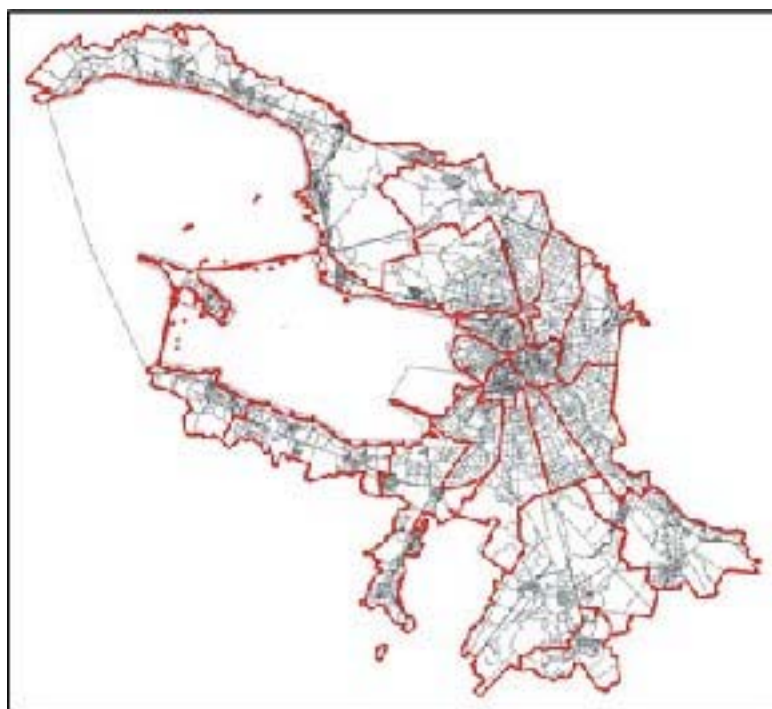
РФ-78-1-85-000-2022-0234

ГРАДОСТРОИТЕЛЬНЫЙ ПЛАН ЗЕМЕЛЬНОГО УЧАСТКА

№01-24-3-208/22 от 28.01.2022

по адресу:

**Санкт-Петербург,
поселок Песочный, участок 594, (территория, ограниченная границей Курортного района
Санкт-Петербурга, проектируемым проездом № 1, продолжением Школьной ул., местным
проездом, Ленинградской ул., Краснофлотской улицей)
78:38:2136901:24**



Санкт-Петербург

2022

ДОКУМЕНТ ПОДПИСАН
ЭЛЕКТРОННОЙ ПОДПИСЬЮ

Сертификат 19EADA00FCACB7B241A2E651809F1ED4
Владелец Соколов Павел Сергеевич
Действителен с 31.03.2021 по 31.03.2022

ГРАДОСТРОИТЕЛЬНЫЙ ПЛАН³⁰⁰ ЗЕМЕЛЬНОГО УЧАСТКА

№ РФ-78-1-85-000-2022-0234

Градостроительный план земельного участка подготовлен на основании заявления

ООО "СПБ РЕНОВАЦИЯ" (регистрационный номер 01-47-2030/22 от 20.01.2022)

(реквизиты заявления правообладателя земельного участка, иного лица в случае, предусмотренном частью 1.1 статьи 57.3 Градостроительного кодекса Российской Федерации, с указанием ф.и.о. заявителя - физического лица, либо реквизиты заявления и наименование заявителя - юридического лица о выдаче градостроительного плана земельного участка)

Местонахождение земельного участка:

Санкт-Петербург,

Курортный район, поселок Песочный

Описание границ земельного участка (образуемого земельного участка):

См. Таблицу «Сведения о характерных точках границы земельного участка».

Кадастровый номер земельного участка (при наличии) или в случае, предусмотренном частью 1.1 статьи 57.3 Градостроительного кодекса Российской Федерации, условный номер образуемого земельного участка на основании утвержденных проекта межевания территории и (или) схемы расположения земельного участка или земельных участков на кадастровом плане территории:

78:38:2136901:24

Площадь земельного участка:

2266+/-17 кв. м

Информация о расположенных в границах земельного участка объектах капитального строительства

Объекты капитального строительства отсутствуют.

Информация о границах зоны планируемого размещения объекта капитального строительства в соответствии с утвержденным проектом планировки территории (при наличии)

Обозначение (номер) характерной точки	Перечень координат характерных точек в системе координат, используемой для ведения Единого государственного реестра недвижимости	
	X	Y
-	-	-

Реквизиты проекта планировки территории и (или) проекта межевания территории в случае, если земельный участок расположен в границах территории, в отношении которой утверждены проект планировки территории и (или) проект межевания территории

Постановление Правительства Санкт-Петербурга от 13.07.2011 № 1022 "Об утверждении проекта планировки территории, ограниченной границей Курортного района, проектируемым проездом № 1, продолжением Школьной ул., местным проездом, Ленинградской ул., Краснофлотской ул., в пос. Песочном Курортного района";

Постановление Правительства Санкт-Петербурга от 13.07.2011 № 1023 "Об утверждении проекта межевания территории, ограниченной границей Курортного района, проектируемым проездом № 1, продолжением Школьной ул., местным проездом, Ленинградской ул., Краснофлотской ул., в пос. Песочном Курортного района".

(указывается в случае, если земельный участок расположен в границах территории в отношении которой утверждены проект планировки территории и (или) проект межевания территории)

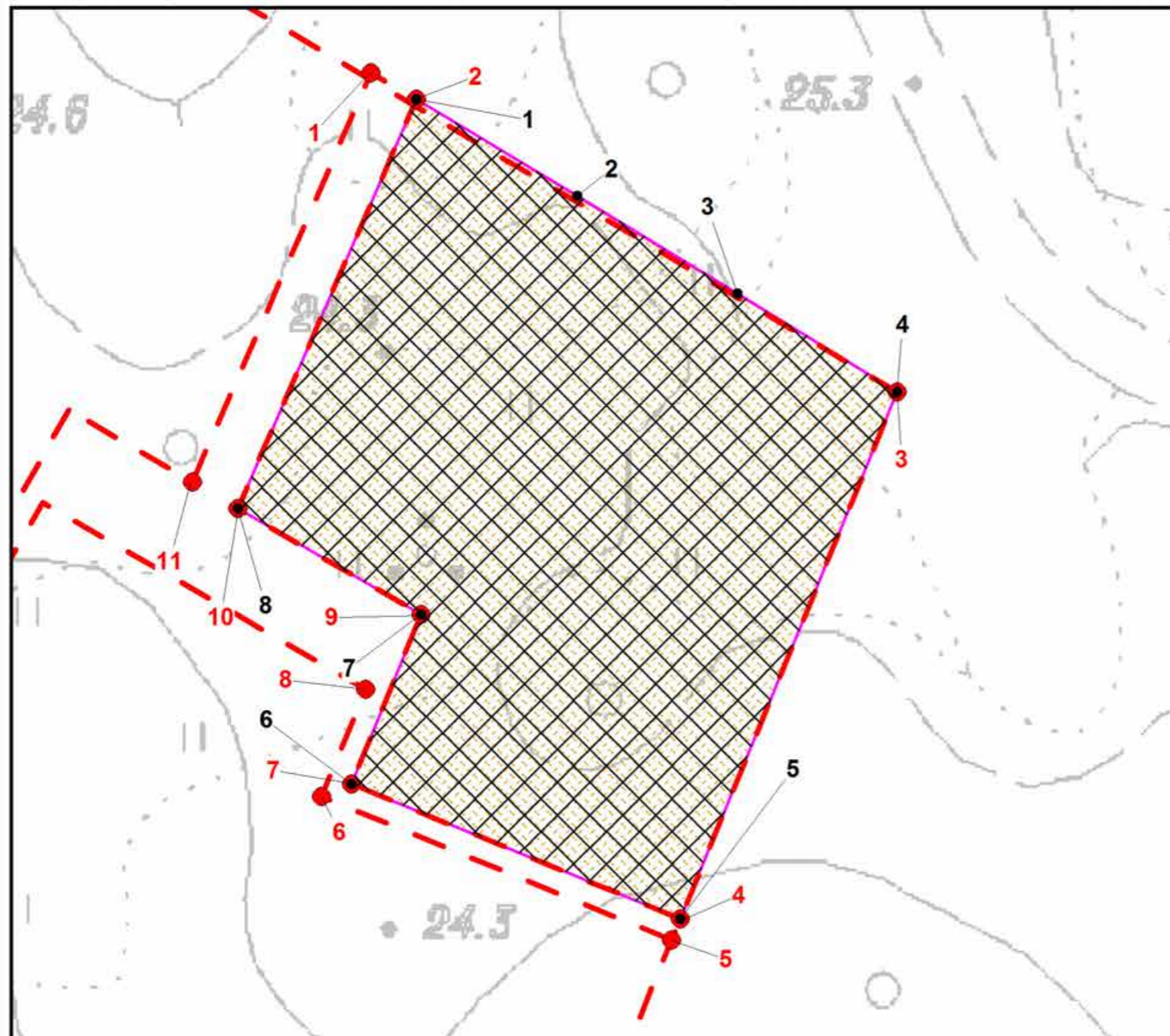
Градостроительный план подготовлен

Комитетом по градостроительству и архитектуре,
Первый заместитель председателя Комитета - главный
архитектор Санкт-Петербурга П.С. Соколов

М.П. _____ / П.С. Соколов /
(подпись) (расшифровка подписи)

Дата выдачи Соответствует дате регистрации
(ДД.ММ.ГГГГ)

1. Чертеж градостроительного плана земельного участка



Условные обозначения:

- границы земельного участка с кадастровым номером 78:38:2136901:24
- границы, в пределах которых разрешается строительство объектов капитального строительства (при условии выполнения требований к отступам стен зданий, строений, сооружений от границ земельного участка)
- красные линии, определенные в составе проекта планировки территории, утвержденного постановлением Правительства Санкт-Петербурга от 13.07.2011 № 1022
- 1-11 - номера характерных точек красных линий
- границы зон планируемого размещения объектов капитального строительства в соответствии с постановлением Правительства Санкт-Петербурга от 13.07.2011 № 1022

Земельный участок полностью расположен в границах:

- зоны ограничения строительства по высоте аэродрома Левашово
- расчетной зоны максимального равного уровня звука 65дБА аэродрома Левашово
- зоны регулирования застройки и хозяйственной деятельности (в соответствии с выпиской из ЕГРН от 21.01.2022 № КУВИ-001/2022-8042907)

Схема расположения земельного участка в окружении смежно расположенных земельных участков (ситуационный план), М1:1000



Земельные участки, имеющие смежные границы, отсутствуют

В границах земельного участка могут находиться зарегистрированные в государственном кадастре недвижимости объекты капитального строительства без описания границ и объекты капитального строительства, не учтенные (или сведения о которых не получены в установленный срок) в государственном кадастре недвижимости на дату подготовки градостроительного плана земельного участка.

В границах участка могут находиться зоны с особыми условиями использования, не учтенные в государственном кадастре недвижимости на дату подготовки градостроительного плана.

Чертеж градостроительного плана земельного участка разработан на топографической основе, выполненной "Трест ГРИИ" в 2008 г., М 1:2000

						РФ-78-1-85-000-2022-0234		
						Санкт-Петербург, поселок Песочный, участок 594, (территория, ограниченная границей Курортного района Санкт-Петербурга, проектируемым проездом № 1, продолжением Школьной ул., местным проездом, Ленинградской ул., Краснофлотской улицей)		
Изм.	Кол.уч.	Лист	№ док.	Подпись	Дата	Градостроительный план земельного участка		
Спец.ОГП				Ануфриев Ю.П.	28.01.2022			
						Чертеж градостроительного плана М1:500		
						Стадия	Лист	Листов
							1	1
						Комитет по градостроительству и архитектуре		

2. Информация о градостроительном регламенте либо требованиях к назначению, параметрам и размещению объекта капитального строительства на земельном участке, на который действие градостроительного регламента не распространяется или для которого градостроительный регламент не устанавливается

Земельный участок расположен в территориальной зоне ТЗЖ2 - жилая зона среднеэтажных и многоэтажных многоквартирных жилых домов, расположенных вне территории исторически сложившихся районов центральной части Санкт-Петербурга, с включением объектов социально-культурного и коммунально-бытового назначения, связанных с проживанием граждан, а также объектов инженерной инфраструктуры.

Установлен градостроительный регламент (градостроительные регламенты применяются к правоотношениям, возникшим после вступления их в силу).

В границах одного земельного участка допускается с соблюдением градостроительных регламентов, строительных, экологических, санитарно-гигиенических, противопожарных и иных правил, нормативов размещение двух и более объектов капитального строительства с основными, условно разрешенными и вспомогательными видами использования.

В границах одного земельного участка, в составе одного объекта капитального строительства допускается с соблюдением градостроительных регламентов, строительных, экологических, санитарно-гигиенических, противопожарных и иных правил, нормативов размещение двух и более разрешенных видов использования (основных, условно разрешенных и вспомогательных).

Размещение объектов основных и условно разрешенных видов использования, в отношении которых устанавливаются санитарно-защитные зоны, допускается в соответствии с санитарно-эпидемиологическими правилами и нормативами.

Отнесение объектов, не перечисленных в классификаторе видов разрешенного использования земельных участков, утвержденном в соответствии с действующим законодательством, к объектам основных или условно разрешенных видов использования земельных участков, осуществляется Комиссией по землепользованию и застройке Санкт-Петербурга, созданной постановлением Правительства Санкт-Петербурга от 16.05.2006 №560 "О Комиссии по землепользованию и застройке Санкт-Петербурга".

Вестибюли метрополитена и киоски вентиляционных шахт метрополитена, а также диспетчерские (конечные) станции и отстойно-разворотные кольца пассажирского транспорта могут располагаться в любой территориальной зоне при условии соблюдения требований действующего законодательства к размещению таких объектов.

Использование видов разрешенного использования "железнодорожные пути" (код 7.1.1), "внеуличный транспорт" (код 7.6) и "улично-дорожная сеть" (код 12.0.1) допускается без отдельного указания в градостроительном регламенте соответствующей территориальной зоны, если иное не предусмотрено федеральным законодательством.

Строительство и реконструкция объектов капитального строительства в случаях, предусмотренных законодательством Российской Федерации о социальной защите инвалидов, без приспособления указанных объектов для беспрепятственного доступа к ним инвалидов и использования их инвалидами не допускаются, независимо от того, к какому виду разрешенного использования относятся такие объекты.

Жилые дома размещаются на земельных участках с видами разрешенного использования "малоэтажная многоквартирная жилая застройка" (код 2.1.1), "среднеэтажная жилая застройка" (код 2.5), "многоэтажная жилая застройка (высотная застройка)" (код 2.6) при возможности их обеспечения объектами обслуживания жилой застройки с кодами 3.4.1 (поликлиники) и 3.5.1 (детские сады, школы).

Размещение объектов обслуживания жилой застройки нежилого назначения во встроенных, пристроенных и встроенно-пристроенных помещениях многоквартирного дома допускается только в случае, если указанные объекты имеют обособленный вход для посетителей, подъезд и места для стоянки (размещения) индивидуального автотранспорта и при условии соблюдения строительных, экологических, санитарно-гигиенических,

противопожарных и иных правил, нормативов³⁰⁴.

Общая площадь встроенных, пристроенных и встроенно-пристроенных помещений многоквартирного дома, занимаемых объектами обслуживания жилой застройки нежилого назначения, за исключением площади машино-мест, не может превышать 15% от общей площади помещений соответствующих многоквартирных домов, относящихся к виду разрешенного использования "малоэтажная многоквартирная жилая застройка" (код 2.1.1).

Общая площадь встроенных, пристроенных и встроенно-пристроенных помещений многоквартирного дома, занимаемых объектами обслуживания жилой застройки нежилого назначения, за исключением площади машино-мест, не может превышать 20% от общей площади помещений соответствующих многоквартирных домов, относящихся к виду разрешенного использования "среднеэтажная жилая застройка" (код 2.5).

Общая площадь встроенных, пристроенных и встроенно-пристроенных помещений многоквартирного дома, занимаемых объектами обслуживания жилой застройки нежилого назначения, за исключением площади машино-мест, не может превышать 15% от общей площади помещений соответствующих многоквартирных домов, относящихся к виду разрешенного использования "многоэтажная жилая застройка (высотная застройка)" (код 2.6).

Помещения при квартирах или индивидуальных жилых домах, рассчитанные на индивидуальную трудовую деятельность, допускаются при соблюдении действующих нормативов.

Размещение во встроенных, пристроенных и встроенно-пристроенных помещениях многоквартирного дома объектов обслуживания жилой застройки с кодом 3.5.1 (детских садов) допускается только в случае, если указанные объекты обеспечены необходимой в соответствии с Правилами долей озеленения, а также детскими (игровыми) и хозяйственной площадками, для которых могут быть образованы или использованы отдельные земельные участки в пределах квартала.

Площадь детских (игровых) и хозяйственной площадок для объектов обслуживания жилой застройки с кодом 3.5.1 (детских садов), размещаемых во встроенных, пристроенных и встроенно-пристроенных помещениях многоквартирного дома, определяется исходя из вместимости: не менее 24 кв. м на 1 место.

Детские (игровые) площадки допускается размещать за пределами земельного участка, на котором размещен многоквартирный дом со встроенными, пристроенными и встроенно-пристроенными помещениями объекта обслуживания жилой застройки с кодом 3.5.1 (детского сада) в границах квартала, но на расстоянии не более 300 м от указанного объекта обслуживания жилой застройки, если в соответствии с документацией по планировке территории в границах квартала предусмотрена организация детской (игровой) площадки в границах образуемого земельного участка для размещения зеленых насаждений в соответствии с пунктом 1.9.9 раздела 1 Приложения №7 к Правилам. При этом площадь детской (игровой) площадки не должна превышать 20% площади образуемого земельного участка для размещения зеленых насаждений.

Гостиницы, в которых более 10% номеров/апартаментов имеют зоны, предназначенные для приготовления пищи, соответствующие СП 54.13330.2016 "СНиП 31-01-2003 "Здания жилые многоквартирные", размещаются на земельных участках в границах соответствующих территориальных зон, градостроительными регламентами которых предусмотрен вид разрешенного использования "гостиничное обслуживание" (код 4.7), при возможности их обеспечения объектами обслуживания жилой застройки с кодами 3.4.1 (поликлиники) и 3.5.1 (детские сады, школы), в соответствии с требованиями, установленными Правилами к размещению объектов, относящихся соответственно к видам разрешенного использования "малоэтажная многоквартирная жилая застройка" (код 2.1.1), "среднеэтажная жилая застройка" (код 2.5), "многоэтажная жилая застройка (высотная застройка)" (код 2.6), а также иными требованиями к размещению объектов жилой застройки в соответствии с действующим законодательством.

Возможность обеспечения объектами обслуживания жилой застройки подтверждается наличием одного из следующих документов:

утвержденной документации по планировке территории, в составе которой предусмотрено

размещение объектов обслуживания жилой застройки с кодами 3.4.1 и 3.5.1 при условии, что данные объекты включены в Адресную инвестиционную программу либо создание указанных объектов подтверждается документом, из которого следуют обязательства физических или юридических лиц по созданию таких объектов;

утвержденной Адресной инвестиционной программы, предусматривающей размещение объектов обслуживания, жилой застройки с кодами 3.4.1 и 3.5.1;

документа, подтверждающего обязательства физического или юридического лица по созданию объектов обслуживания жилой застройки с кодами 3.4.1 и 3.5.1;

Выдача разрешения на строительство объектов капитального строительства в сфере жилищного строительства осуществляется при наличии решения о согласовании архитектурно-градостроительного облика объекта, предоставленного в порядке, установленном законом Санкт-Петербурга.

Выдача разрешения на строительство объектов капитального строительства в сфере строительства объектов капитального строительства нежилого назначения осуществляется при наличии решения о согласовании архитектурно-градостроительного облика объекта, предоставленного в порядке, установленном законом Санкт-Петербурга.

В случае если земельный участок и объект капитального строительства расположены в границах зон с особыми условиями использования территорий и иных зон, установленных в соответствии с законодательством Российской Федерации, правовой режим использования и застройки указанного земельного участка определяется градостроительными регламентами и совокупностью ограничений, установленных в соответствии с законодательством Российской Федерации.

Если установленные в порядке, предусмотренном действующим законодательством, ограничения относятся к одному и тому же параметру (требованию), применению подлежат более строгие ограничения.

Земельные участки или объекты капитального строительства, виды разрешенного использования, предельные (минимальные и (или) максимальные) размеры и предельные параметры которых не соответствуют градостроительному регламенту, могут использоваться без установления срока приведения их в соответствие с градостроительным регламентом, за исключением случаев, если использование таких земельных участков и объектов капитального строительства опасно для жизни или здоровья человека, для окружающей среды, объектов культурного наследия.

Реконструкция указанных в предыдущем абзаце объектов капитального строительства может осуществляться только путем приведения таких объектов в соответствие с градостроительным регламентом или путем уменьшения их несоответствия предельным параметрам разрешенного строительства, реконструкции. Изменение видов разрешенного использования указанных земельных участков и объектов капитального строительства может осуществляться путем приведения их в соответствие с видами разрешенного использования земельных участков и объектов капитального строительства, установленными градостроительным регламентом.

Проекты планировки территории, проекты планировки с проектами межевания территории, утвержденные до вступления в силу Правил (изменений в Правила) применяются без приведения в соответствие с Правилами (изменениями в Правила), если иное не установлено законом Санкт-Петербурга.

При противоречии с Правилами проектов планировки территории, проектов планировки с проектами межевания территории, утвержденных до вступления в силу Правил (изменений в Правила) применительно к территориям, в отношении которых до 01.03.2015 заключен договор аренды для комплексного освоения территории в целях жилищного строительства, в течение срока действия указанного договора применяются проекты планировки территории, проекты планировки с проектами межевания территории без приведения в соответствие с Правилами (изменениями в Правила), если иное не установлено законом Санкт-Петербурга.

При противоречии с Правилами проектов планировки территории, проектов планировки с проектами межевания территории, утвержденных до вступления в силу Правил (изменений в Правила) применительно к территориям, в отношении которых заключены договоры о

развитии застроенных территорий в течение ³⁰⁶срока действия указанных договоров применяются проекты планировки территории, проекты планировки с проектами межевания территории без приведения в соответствие с Правилами (изменениями в Правила), если иное не установлено законом Санкт-Петербурга.

Утвержденные до вступления в силу Правил (изменений в Правила) проекты планировки территории, а равно проекты планировки с проектами межевания территории в границах территорий, в которых предусматривается осуществление комплексного развития территории в соответствии с приложением №6 к Правилам, признаются недействующими, за исключением случаев, предусмотренных в следующем абзаце, и не учитываются при подготовке документации по планировке территории в целях комплексного развития территории, осуществляемого в соответствии с Градостроительным кодексом Российской Федерации.

Разрешения на строительство, выданные до вступления в силу Правил (изменений в Правила), действуют в период срока, указанного в разрешениях на строительство, а также в случае продления сроков их действия или переоформления переуступки прав на строительство иным лицам в соответствии с действующим законодательством вплоть до их изменения, истечения сроков их действия или наступления иных обстоятельств, прекращающих их действие.

Со дня утверждения документации по планировке территории в целях комплексного развития территории ранее утвержденная документация по планировке территории признается утратившей силу.

Разрешения на условно разрешенный вид использования и разрешения на отклонение от предельных параметров, выданные до вступления в силу Правил (изменений в Правила), действуют пять лет и не подлежат продлению за исключением случаев, когда разрешения на условно разрешенный вид использования, разрешения на отклонение от предельных параметров учтены в параметрах застройки территории в составе утвержденных и действующих проектов планировки территории, а равно проектов планировки с проектами межевания территории, если в соответствии с разрешением на условно разрешенный вид использования был утвержден акт о выборе земельного участка до 01.03.2015 в пределах срока его действия, а также случаев, когда указанные разрешения учтены в период срока их действия при выдаче разрешения на строительство. В случае если указанные разрешения учтены в период срока их действия при выдаче разрешения на строительство, такие разрешения действуют в пределах срока действия разрешения на строительство.

Соблюдение требований градостроительного регламента в части обеспечения жилых домов, размещаемых на земельных участках с видами разрешенного использования «малоэтажная многоквартирная жилая застройка» (код 2.1.1), «среднеэтажная жилая застройка» (код 2.5), «многоэтажная жилая застройка (высотная застройка)» (код 2.6), а также гостиниц, в которых более 10% номеров/апартаментов имеют зоны, предназначенные для приготовления пищи, соответствующие СП 54.13330.2016 «СНиП 31-01-2003 Здания жилые многоквартирные», объектами обслуживания жилой застройки с кодами 3.4.1 (поликлиники) и 3.5.1 (детские сады, школы), определяется Градостроительной комиссией Санкт-Петербурга в соответствии с постановлением Правительства Санкт-Петербурга от 24.05.2021 №314.

2.1. Реквизиты акта органа государственной власти субъекта Российской Федерации, органа местного самоуправления, содержащего градостроительный регламент либо реквизиты акта федерального органа государственной власти, органа государственной власти субъекта Российской Федерации, органа местного самоуправления, иной организации, определяющего в соответствии с федеральными законами порядок использования земельного участка, на который действие градостроительного регламента не распространяется или для которого градостроительный регламент не устанавливается

Постановление Правительства Санкт-Петербурга от 21.06.2016 №524 «О правилах землепользования и застройки Санкт-Петербурга» (везде и далее - Правила).

2.2. Информация о видах разрешенного использования земельного участка

Код	Вид использования
ОСНОВНЫЕ ВИДЫ РАЗРЕШЕННОГО ИСПОЛЬЗОВАНИЯ ЗЕМЕЛЬНОГО УЧАСТКА	
2.5	Среднеэтажная жилая застройка
2.6	Многоэтажная жилая застройка (высотная застройка)

В соответствии с постановлениями Правительства Санкт-Петербурга от 13.07.2011 № 1022 "Об утверждении проекта планировки территории, ограниченной границей Курортного района, проектируемым проездом № 1, продолжением Школьной ул., местным проездом, Ленинградской ул., Краснофлотской ул., в пос. Песочном Курортного района", от 13.07.2011 № 1023 "Об утверждении проекта межевания территории, ограниченной границей Курортного района, проектируемым проездом № 1, продолжением Школьной ул., местным проездом, Ленинградской ул., Краснофлотской ул., в пос. Песочном Курортного района" функциональное назначение объекта капитального строительства - многоквартирный дом.

ВСПОМОГАТЕЛЬНЫЕ ВИДЫ РАЗРЕШЕННОГО ИСПОЛЬЗОВАНИЯ ЗЕМЕЛЬНОГО УЧАСТКА:

1. Дополнительно по отношению к основным видам разрешенного использования и условно разрешенным видам использования земельных участков и объектов капитального строительства и только совместно с ними могут применяться вспомогательные виды разрешенного использования, в случае, если объекты, относящиеся к вспомогательным видам разрешенного использования, связаны, в том числе технологически, с объектами, относящимися к основным и(или) условно разрешенным видам использования, и обеспечивают использование объектов, относящихся к основным и(или) условно разрешенным видам использования.

Вспомогательные виды разрешенного использования выбираются при соблюдении строительных, экологических, санитарно-гигиенических, противопожарных и иных правил, нормативов из числа:

основных видов разрешенного использования, установленных градостроительным регламентом соответствующей территориальной зоны, в случае, если площадь помещений зданий, строений и сооружений, занимаемых объектами вспомогательных видов разрешенного использования, не превышает 700 кв. м;

условно разрешенных видов использования, установленных градостроительным регламентом соответствующей территориальной зоны (за исключением видов разрешенного использования, предусмотренных кодами 2.1, 2.1.1, 2.2, 2.3, 2.5, 2.6), при соблюдении одного из следующих условий:

1.1. Суммарная доля площади помещений зданий, строений и сооружений, занимаемых объектами вспомогательных видов разрешенного использования, расположенных на одном земельном участке, не должна превышать 30% общей площади помещений зданий, строений и сооружений на данном земельном участке, включая подземную часть, за исключением случаев, предусмотренных в пункте 2 настоящего раздела.

1.2. Часть площади земельного участка, занимаемая отдельно стоящими объектами вспомогательных видов разрешенного использования, с относящимся к ним озеленением, местами для стоянки (размещения) индивидуального автотранспорта, иными параметрами разрешенного строительства, необходимыми в соответствии с действующим законодательством элементами инженерного обеспечения и благоустройства, не должна превышать 15% общей площади соответствующего земельного участка, за исключением случаев, предусмотренных в пункте 2 настоящего раздела.

Для видов объектов, относящихся к видам разрешенного использования "обеспечение спортивно-зрелищных мероприятий" (код 5.1.1), "обеспечение занятий спортом в помещениях" (код 5.1.2), "площадки для занятий спортом" (код 5.1.3), "оборудованные площадки для занятий спортом" (код 5.1.4), "водный спорт" (код 5.1.5), "авиационный

спорт" (код 5.1.6), "спортивные базы" (код 5.1.7), указанный показатель не должен превышать 10% от общей площади земельного участка.

2. В границах территориальных зон Т1Ж1, Т1Ж2-1, Т1Ж2-2 для видов разрешенного использования "для индивидуального жилищного строительства" (код 2.1) и "ведение садоводства" (код 13.2) вспомогательные виды разрешенного использования из числа условно разрешенных видов использования, установленных градостроительными регламентами указанных территориальных зон, могут применяться при соблюдении следующих условий:

2.1. Суммарная доля площади помещений зданий, строений и сооружений, занимаемых объектами вспомогательных видов разрешенного использования, расположенных на одном земельном участке, не должна превышать 40% общей площади помещений зданий, строений и сооружений на данном земельном участке, включая подземную часть.

2.2. Часть площади земельного участка, занимаемая объектами вспомогательных видов разрешенного использования, не должна превышать 35% общей площади соответствующего земельного участка, а также относящимся к ним озеленением, местами для стоянки (размещения) индивидуального автотранспорта, иными необходимыми в соответствии с действующим законодательством элементами инженерно-технического обеспечения и благоустройства.

3. Соблюдение условий, предусмотренных в пунктах 1 и 2 настоящего раздела, в случае размещения объектов основных и(или) условно разрешенных видов использования одновременно с вспомогательными видами разрешенного использования должно быть подтверждено в составе проектной документации.

Соблюдение условий, предусмотренных в пунктах 1 и 2 настоящего раздела, в иных случаях обеспечивается лицом, осуществляющим строительство.

4. Расчет озеленения земельного участка в целях размещения объектов вспомогательных видов разрешенного использования осуществляется в соответствии с пунктом 1.9.7 раздела 1 Приложения №7 к Правилам.

2.3. Предельные (минимальные и (или) максимальные) размеры земельного участка и предельные параметры разрешенного строительства, реконструкции объекта капитального строительства, установленные градостроительным регламентом для территориальной зоны, в которой расположен земельный участок:

Предельные (минимальные и (или) максимальные) размеры земельных участков, в том числе их площадь			Минимальные отступы от границ земельного участка в целях определения мест допустимого размещения зданий, строений, сооружений, за пределами которых запрещено строительство зданий, строений, сооружений	Предельное количество этажей и (или) предельная высота зданий, строений, сооружений	Максимальный процент застройки в границах земельного участка, определяемый как отношение суммарной площади земельного участка, которая может быть застроена, ко всей площади земельного участка	Требования к архитектурным решениям объектов капитального строительства, расположенным в границах территории исторического поселения федерального или регионального значения	Иные показатели
1	2	3	4	5	6	7	8
Длина, м	Ширина, м	Площадь, м ² или га					
Без ограничений, см. п. 13 настоящего подраздела.	Без ограничений, см. п. 13 настоящего подраздела.	См. п. 1, 13 настоящего подраздела.	См. п. 3 настоящего подраздела.	См. п. 5-6 настоящего подраздела.	Без ограничений, см. п. 13 настоящего подраздела.	-	См. п. 2, 4, 7-12 настоящего подраздела.

1. Минимальная площадь земельных участков устанавливается в соответствии с пунктом 1.4.2 раздела 1 Приложения №7 к Правилам:

Предельный размер земельного участка не может быть менее площади, занимаемой существующим или размещаемым в его границах объектом капитального строительства и обеспечивающей соблюдение установленных Правилами предельных параметров разрешенного строительства, реконструкции объектов капитального строительства, в том числе минимальной доли озеленения земельных участков, минимального количества мест для стоянки (размещения) индивидуального автотранспорта в границах земельного участка, а также соблюдение строительных, экологических, санитарно-гигиенических, противопожарных и иных правил, нормативов.

2. Максимальное значение коэффициента использования территории устанавливается в соответствии с пунктами 1.5.1 - 1.5.7 раздела 1 Приложения №7 к Правилам.

3. Минимальные отступы зданий, строений, сооружений от границ земельного участка устанавливаются в соответствии с пунктами 1.6.1 - 1.6.6 раздела 1 Приложения №7 к Правилам:

3.1. Минимальные отступы стен зданий, строений и сооружений без окон и иных светопрозрачных конструкций, обеспечивающих соблюдение санитарных требований, дверных и иных проемов от границ земельных участков - 0 м.

3.2. Минимальные отступы стен зданий, строений и сооружений с окнами, иными светопрозрачными конструкциями, обеспечивающими соблюдение санитарных требований, дверными и иными проемами от границ земельных участков определяются следующим образом:

по границам смежных земельных участков или по границам территорий, на которых земельные участки не образованы, не менее 10 м;

в случае если земельный участок ³¹⁰ является смежным с территориями (земельными участками), расположенными в границах территориальных зон, градостроительными регламентами которых не установлены виды разрешенного использования, предусматривающие размещение объектов капитального строительства, минимальный отступ от границ такого земельного участка не менее 3 м.

3.3. Минимальные отступы от границ земельных участков стен зданий, строений и сооружений по границам земельных участков, совпадающих с улицами и (или) красными линиями указанных улиц, устанавливаются:

для жилых домов с квартирами на первом этаже, выходящими на магистральные улицы, - 6 м.

для жилых домов с квартирами на первом этаже, выходящими на прочие улицы, - 3 м.

для прочих зданий - 0 м.

3.4. Минимальные отступы от границ земельных участков стен зданий, строений и сооружений, совпадающих с внутриквартальными проездами и (или) красными линиями указанных проездов, определяются по следующей формуле:

$L \text{ отступа} = 10 - L \text{ проезда} / 2$,

где:

L проезда - ширина проезда и (или) ширина проезда в красных линиях в метрах,

L отступа - величина отступа от внутриквартального проезда и (или) внутриквартального проезда в красных линиях в метрах.

В случае если в результате расчета величина отступа составляет 0 метров или имеет отрицательное значение, размещение зданий, строений, сооружений допускается с отступом от границ земельного участка - 0 м.

Для целей применения настоящего пункта ширина проезда определяется на основании топографической карты-схемы со сроком выполнения не позднее трех лет на дату расчета, содержащейся в проектной документации, либо на основании красных линий, утвержденных в установленном порядке.

Требования пунктов 3.1. - 3.4. настоящего раздела не применяются в случае реконструкции зданий, строений и сооружений без изменения местоположения объекта капитального строительства в границах земельного участка (в границах существующего фундамента) при условии соблюдения иных предельных параметров разрешенного строительства, реконструкции объектов капитального строительства, установленных Правилами.

4. Максимальные выступы за красную линию (за исключением красных линий внутриквартальных проездов) частей зданий, строений и сооружений допускаются в отношении балконов, эркеров, козырьков и выше 3,5 м от поверхности земли. При этом суммарная ширина всех эркеров в каждом этаже не должна превышать 30% ширины фасада здания, выходящего на красную линию, в этом этаже.

5. Максимальное количество этажей надземной части зданий, строений, сооружений на земельном участке не устанавливается.

6. Максимальная высота зданий, строений, сооружений на земельном участке устанавливается в соответствии с пунктами 1.8.1 - 1.8.7 раздела 1 Приложения №7 к Правилам.

При определении максимальной высоты зданий, строений и сооружений не учитываются антенны, молниеотводы и другие инженерные устройства, не оказывающие влияния на безопасность здания, строения, сооружения и не перечисленные во втором, четвертом и пятом абзацах пункта 1.8.6.1 раздела 1 Приложения №7 к Правилам, а также во втором, третьем и восьмом абзацах пункта 1.8.6.2 раздела 1 Приложения №7 к Правилам в составе инженерного оборудования.

Максимальная высота промышленных дымовых труб, дымовых труб котельных, за исключением инженерного оборудования, предусмотренного в пунктах 1.8.6.1 и 1.8.6.2

раздела 1 Приложения №7 к Правилам, ³¹¹вытяжных башен, градирен с несущими стволами из кирпича, железобетона, металла и композиционных материалов, обеспечивающих эффективное рассеивание дымовых газов различной температуры, влажности и агрессивности до допустимых действующими гигиеническими нормами пределов концентрации на уровне земли в соответствии с требованиями экологии, необходимым разряжением на уровне ввода газохода и (или) требованиями безопасности полетов воздушного транспорта, в градостроительных регламентах не устанавливается.

Для целей применения настоящего пункта под промышленными дымовыми трубами, вытяжными башнями, градирнями понимаются высотные сооружения промышленных предприятий, предусмотренные СП 43.13330.2012 «СНиП 2.09.03-85 «Сооружения промышленных предприятий».

Максимальная высота зданий, строений и сооружений - 33/36 м:

33 - максимальная высота зданий, строений и сооружений, расположенных по фронту застройки и в глубине квартала, в метрах по вертикали относительно дневной поверхности земли до наивысшей отметки конструктивного элемента здания, строения, сооружения (парапета плоской кровли, карниза, конька или фронтона скатной крыши, купола, башни, шпиля), включая инженерное оборудование, выполненное в капитальных конструкциях (вентиляционные шахты (камеры), дымовые трубы, машинные помещения лифтов, крышные котельные), а также выходы на кровлю;

36 - максимальная высота зданий, строений и сооружений, расположенных по фронту застройки и в глубине квартала, в метрах по вертикали относительно дневной поверхности земли до наивысшей отметки конструктивного элемента здания, строения, сооружения для размещения инженерного оборудования, выполненного в капитальных конструкциях (вентиляционные шахты (камеры), дымовые трубы, машинные помещения лифтов, крышные котельные), а также выходов на кровлю.

Применение высоты (33 м) допускается исключительно для размещения объектов, указанных в предыдущем абзаце при одновременном соблюдении следующих условий:

суммарная доля площади занимаемой объектами, указанными в абзаце третьем настоящего пункта, составляет не более 25% от площади кровли (крыши) здания, строения, сооружения;

высота указанных объектов определяется от высоты 33 м.

Отклонение от высоты 33/36 м не допускается.

7. Максимальная общая площадь объектов капитального строительства нежилого назначения на земельных участках не устанавливается. Общая площадь объектов капитального строительства нежилого назначения, относящихся к условно разрешенным видам использования, устанавливается в разрешении на условно разрешенный вид использования, выдаваемом в порядке, установленном действующим законодательством.

8. Максимальный класс опасности (в соответствии с санитарно-эпидемиологическими правилами) объектов капитального строительства, размещаемых на земельном участке, - V.

9. Минимальная площадь озеленения земельного участка устанавливается в соответствии с пунктами 1.9.1 - 1.9.10 раздела 1 Приложения №7 к Правилам.

10. Минимальное количество мест для стоянки (размещения) индивидуального автотранспорта на земельных участках устанавливается в соответствии с пунктами 1.10.1 - 1.10.9 раздела 1 Приложения №7 к Правилам.

11. Минимальное количество мест на погрузочно-разгрузочных площадках на земельном участке устанавливается в соответствии с пунктами 1.11.1 - 1.11.3 раздела 1 Приложения №7 к Правилам.

12. Минимальное количество мест для хранения велосипедного транспорта на земельном участке устанавливается в соответствии с пунктами 1.13.1 - 1.13.5 раздела 1 Приложения №7 к Правилам.

13. Максимальный размер земельных участков, в том числе их площадь, и максимальный процент застройки в границах земельного участка не подлежит установлению.

В соответствии с постановлениями Правительства Санкт-Петербурга от 13.07.2011 № 1022 "Об утверждении проекта планировки территории, ограниченной границей Курортного района, проектируемым проездом № 1, продолжением Школьной ул., местным проездом, Ленинградской ул., Краснофлотской ул., в пос. Песочном Курортного района", от 13.07.2011 № 1023 "Об утверждении проекта межевания территории, ограниченной границей Курортного района, проектируемым проездом № 1, продолжением Школьной ул., местным проездом, Ленинградской ул., Краснофлотской ул., в пос. Песочном Курортного района" параметры застройки и характеристика планируемого развития территории:

- номер квартала - 40;
- номер земельного участка - 594 (формируемый земельный участок, планируемый для предоставления физическим и юридическим лицам для строительства, расположенный в границах зоны планируемого размещения объектов капитального строительства);
- функциональное назначение объекта капитального строительства - многоквартирный дом;
- площадь земельного участка - 0,23 га;
- максимальная общая площадь объекта капитального строительства - 4758 кв.м.

2.4. Требования к назначению, параметрам и размещению объекта капитального строительства на земельном участке, на который действие градостроительного регламента не распространяется или для которого градостроительный регламент не устанавливается (за исключением случая, предусмотренного пунктом 7.1 части 3 статьи 57.3 Градостроительного кодекса Российской Федерации):

		Требования к использованию земельного участка	Требования к параметрам объекта капитального строительства			Требования к размещению объектов капитального строительства	
			Предельное количество этажей и (или) предельная высота зданий, строений, сооружений	Максимальный процент застройки в границах земельного участка, определяемый как отношение суммарной площади земельного участка, которая может быть застроена, ко всей площади земельного участка	Иные требования к параметрам объекта капитального строительства	Минимальные отступы от границ земельного участка в целях определения мест допустимого размещения зданий, строений, сооружений, за пределами которых запрещено строительство зданий, строений, сооружений	Иные требования к размещению объектов капитального строительства
1	2	3	4	5	6	7	8
Причины отнесения земельного участка к виду земельного участка, на который действие градостроительного регламента не распространяется или для которого градостроительный регламент не устанавливается	Реквизиты акта, регулирующего использование земельного участка						
-	-	-	-	-	-	-	-

2.5. Предельные параметры разрешенного строительства, реконструкции объекта капитального строительства, установленные положением об особо охраняемых природных территориях, в случае выдачи градостроительного плана земельного участка в отношении земельного участка, расположенного в границах особо охраняемой природной территории:

Причины отнесения земельного участка к виду земельного участка для которого градостроительный регламент не устанавливается	Реквизиты Положения об особо охраняемой природной территории	Реквизиты утвержденной документации по планировке территории	Зонирование особо охраняемой природной территории (да/нет)							
			Функциональная зона	Виды разрешенного использования земельного участка		Требования к параметрам объекта капитального строительства			Требования к размещению объектов капитального строительства	
				Основные виды разрешенного использования	Вспомогательные виды разрешенного использования	Предельное количество этажей и (или) предельная высота зданий, строений, сооружений	Максимальный процент застройки в границах земельного участка, определяемый как отношение суммарной площади земельного участка, которая может быть застроена, ко всей площади земельного участка	Иные требования к параметрам объекта капитального строительства	Минимальные отступы от границ земельного участка в целях определения мест допустимого размещения зданий, строений, сооружений, за пределами которых запрещено строительство зданий, сооружений	Иные требования к размещению объектов капитального строительства
1	2	3	4	5	6	7	8	9	10	11
-	-	-	-	-	-	-	-	-	-	-

3. Информация о расположенных в границах земельного участка объектах капитального строительства и объектах культурного наследия

3.1. Объекты капитального строительства

Не имеется

3.2. Объекты, включенные в единый государственный реестр объектов культурного наследия (памятников истории и культуры) народов Российской Федерации

Не имеется

4. Информация о расчетных показателях минимально допустимого уровня обеспеченности территории объектами коммунальной, транспортной, социальной инфраструктур и расчетных показателях максимально допустимого уровня территориальной доступности указанных объектов для населения в случае, если земельный участок расположен в границах территории, в отношении которой предусматривается осуществление деятельности по комплексному развитию территории:

Не заполняется

5. Информация об ограничениях использования земельного участка, в том числе если земельный участок полностью или частично расположен в границах зон с особыми условиями использования территорий

1. Зона регулирования застройки и хозяйственной деятельности (78:38:2136901:24/1):

Земельный участок полностью расположен в границах зоны.

2. Зона ограничения строительства по высоте аэродрома Левашово:

Земельный участок полностью расположен в границах зоны с особыми условиями использования территории.

Ограничения использования земельных участков и объектов капитального строительства в области использования воздушного пространства устанавливаются в целях обеспечения безопасности полетов воздушных судов Санкт-Петербургского авиационного узла в соответствии с Воздушным кодексом Российской Федерации и принимаемыми в соответствии с ним нормативными правовыми актами Российской Федерации. Ограничения использования земельных участков и объектов капитального строительства в области использования воздушного пространства до установления приаэродромных территорий в порядке, предусмотренном Воздушным кодексом Российской Федерации, действуют в границах полос воздушных подходов, границах зон ограничения строительства по высоте и границах расчетной зоны максимального равного уровня шума, сведения о которых размещены на официальных сайтах уполномоченных органов в информационно - телекоммуникационной сети «Интернет» в соответствии с федеральным законом. До установления приаэродромных территорий в порядке, предусмотренном Воздушным кодексом Российской Федерации, архитектурно - строительное проектирование, строительство, реконструкция объектов капитального строительства, размещение радиотехнических и иных объектов, которые могут угрожать безопасности полетов воздушных судов, оказывать негативное воздействие на здоровье человека и окружающую среду, создавать помехи в работе радиотехнического оборудования, установленного на аэродроме, объектов радиолокации и радионавигации, предназначенных для обеспечения полетов воздушных судов, в границах полос воздушных подходов на аэродромах, санитарно - защитных зон аэродромов должно осуществляться при условии согласования размещения этих объектов в порядке, установленном федеральным законом. Размещение линий связи и линий электропередачи, сооружений различного назначения вне района аэродрома(вертодрома), если их истинная высота превышает 50 метров, согласовываются с территориальным органом Федерального агентства воздушного транспорта.

3. Расчетная зона максимального равного уровня звука 65дБА аэродрома Левашово:

Земельный участок полностью расположен в границах зоны с особыми условиями использования территории.

Ограничения использования земельных участков и объектов капитального строительства в области использования воздушного пространства устанавливаются в целях обеспечения безопасности полетов воздушных судов Санкт-Петербургского авиационного узла в соответствии с Воздушным кодексом Российской Федерации и принимаемыми в соответствии с ним нормативными правовыми актами Российской Федерации. Ограничения использования земельных участков и объектов капитального строительства в области использования воздушного пространства до установления приаэродромных территорий в порядке, предусмотренном Воздушным кодексом Российской Федерации, действуют в границах полос воздушных подходов, границах зон ограничения строительства по высоте и границах расчетной зоны максимального равного уровня шума, сведения о которых размещены на официальных сайтах уполномоченных органов в информационно - телекоммуникационной сети «Интернет» в соответствии с федеральным законом. До установления приаэродромных территорий в порядке, предусмотренном Воздушным кодексом Российской Федерации, архитектурно - строительное проектирование, строительство, реконструкция объектов капитального строительства, размещение радиотехнических и иных объектов, которые могут угрожать безопасности полетов воздушных судов, оказывать негативное воздействие на здоровье человека и окружающую среду, создавать помехи в работе радиотехнического оборудования, установленного на аэродроме, объектов радиолокации и радионавигации, предназначенных для обеспечения полетов воздушных судов, в границах полос воздушных подходов на аэродромах, санитарно - защитных зон аэродромов должно осуществляться при условии согласования размещения этих объектов в порядке, установленном федеральным законом. Размещение линий связи и линий электропередачи, сооружений различного назначения вне района аэродрома(вертодрома), если их истинная высота превышает 50 метров, согласовываются с территориальным органом Федерального агентства воздушного транспорта.

6. Информация о границах зон с особыми условиями использования территорий, если земельный участок полностью или частично расположен в границах таких зон:

Наименование зоны с особыми условиями использования территории с указанием объекта, в отношении которого установлена такая зона	Перечень координат характерных точек в системе координат, используемой для ведения Единого государственного реестра недвижимости		
	Обозначение (номер) характерной точки	X	Y
Зона регулирования застройки и хозяйственной деятельности (78:38:2136901:24/1)	1-8	см. таблицу координат	см. таблицу координат
Зона ограничения строительства по высоте аэродрома Левашово	-	-	-
Расчетная зона максимального равного уровня звука 65дБА аэродрома Левашово	-	-	-

7. Информация о границах публичных сервитутов

Информация отсутствует.

8. Номер и (или) наименование элемента планировочной структуры, в границах которого расположен земельный участок

В соответствии с постановлением Правительства Санкт-Петербурга от 13.07.2011 № 1022 "Об утверждении проекта планировки территории, ограниченной границей Курортного района, проектируемым проездом № 1, продолжением Школьной ул., местным проездом, Ленинградской ул., Краснофлотской ул., в пос. Песочном Курортного района" земельный участок расположен в квартале 40.

9. Информация о возможности подключения (технологического присоединения) объектов капитального строительства к сетям инженерно-технического обеспечения (за исключением сетей электроснабжения), определяемая с учетом программ комплексного развития систем коммунальной инфраструктуры поселения, муниципального округа, городского округа (при их наличии), в состав которой входят сведения о максимальной нагрузке в возможных точках подключения (технологического присоединения) к таким сетям, а также сведения об организации, представившей данную информацию

1. ООО "ПетербургГаз": информация о возможности подключения от 21.01.2022 № 03-04/10-391.

Вид ресурса - газоснабжение. Максимальный расход газа - 5,0 куб.м/час. Срок подключения объекта капитального строительства 730 дней с даты заключения договора о подключении (технологическом присоединении) объектов капитального строительства к сети газораспределения.

2. ГУП "Водоканал Санкт-Петербурга", информация о возможности подключения (технологического присоединения) планируемого к строительству или реконструкции объекта капитального строительства к сетям водоснабжения, водоотведения от 27.01.2022 № исх-00891/48.

Водоснабжение:

подача воды питьевого качества из централизованной системы холодного водоснабжения (максимальная подключаемая нагрузка) общим расходом 2,083 куб.м/час (50,00 куб.м/сут), а также на нужды пожаротушения (в том числе из резервуаров запаса воды с установкой их на территории земельного участка заказчика) возможна. Точка подключения на границе земельного участка.

Водоотведение:

сброс бытовых сточных вод (максимальная подключаемая нагрузка) общим расходом 0,833 куб.м/час (20,00 куб.м/сут) в сеть бытовой канализации возможен. Точка подключения на границе земельного участка.

Сброс поверхностных сточных вод с кровли и прилегающей территории и дренажных вод поверхностных сточных вод с кровли и прилегающей территории и дренажных вод, может быть осуществлен самостоятельно в соответствии с требованиями законодательства РФ.

Условия:

срок подключения объекта капитального строительства к сетям инженерно-технического обеспечения: не более 18 месяцев с даты заключения договора о подключении (технологическом присоединении) к централизованной системе холодного водоснабжения и договора о подключении (технологическом присоединении) к централизованной системе водоотведения.

10. Реквизиты нормативных правовых актов субъекта Российской Федерации, муниципальных правовых актов, устанавливающих требования к благоустройству территории

Закон Санкт-Петербурга «О благоустройстве в Санкт-Петербурге» от 25.12.2015 №891-180.

11. Информация о красных линиях:

317

Обозначение (номер) характерной точки	Перечень координат характерных точек в системе координат, используемой для ведения Единого государственного реестра недвижимости	
	X	Y
1	114440.63	105384.60
2	114438.33	105388.50
3	114413.08	105429.98
4	114367.63	105411.28
5	114365.78	105410.52
6	114378.20	105410.52
7	114379.29	105382.94
8	114387.43	105384.13
9	114393.88	105388.94
10	114403.05	105373.13
11	114405.32	105369.21

Материалы и результаты инженерных изысканий на дату выдачи ГПЗУ отсутствуют (или содержат сведения, отнесенные федеральными законами к категории ограниченного доступа).

Сведения о характерных точках границы земельного участка.

Обозначение (номер) характерной точки	Перечень координат характерных точек в системе координат, используемой для ведения Единого государственного реестра недвижимости	
	X	Y
1	114438.33	105388.5
2	114430.03	105402.39
3	114421.61	105416.22
4	114413.08	105429.98
5	114367.63	105411.28
6	114379.29	105382.94
7	114393.88	105388.94
8	114403.05	105373.13

Сведения о характерных точках границы части (частей) земельного участка

Учетный номер части: 78:38:2136901:24/1

1	114438.33	105388.5
2	114430.03	105402.39
3	114421.61	105416.22
4	114413.08	105429.98
5	114367.63	105411.28
6	114379.29	105382.94
7	114393.88	105388.94
8	114403.05	105373.13

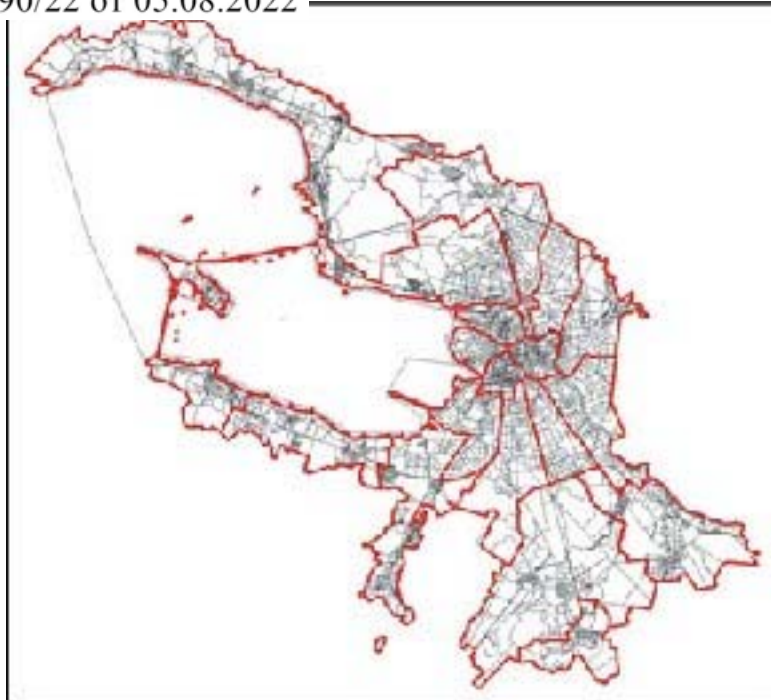
319
РФ-78-1-85-000-2022-2014

ГРАДОСТРОИТЕЛЬНЫЙ ПЛАН ЗЕМЕЛЬНОГО УЧАСТКА

по адресу:

**Санкт-Петербург,
поселок Песочный, участок 597, 598, 599, 600, 601
78:38:2136901:2950**

№01-24-3-1990/22 от 05.08.2022



Санкт-Петербург

2022

ДОКУМЕНТ ПОДПИСАН
ЭЛЕКТРОННОЙ ПОДПИСЬЮ

Сертификат 163B4400B1A88702767B0AEF0024D3DCE82D7E8

Владелец **Соколов Павел Сергеевич**

Действителен с 22.12.2021 по 22.03.2023

ГРАДОСТРОИТЕЛЬНЫЙ ПЛАН³²⁰ ЗЕМЕЛЬНОГО УЧАСТКА

№ РФ-78-1-85-000-2022-2014

Градостроительный план земельного участка подготовлен на основании заявления

ООО "СПБ РЕНОВАЦИЯ" (регистрационный номер 01-47-41962/22 от 22.07.2022)

(реквизиты заявления правообладателя земельного участка, иного лица в случае, предусмотренном частью 1.1 статьи 57.3 Градостроительного кодекса Российской Федерации, с указанием ф.и.о. заявителя - физического лица, либо реквизиты заявления и наименование заявителя - юридического лица о выдаче градостроительного плана земельного участка)

Местонахождение земельного участка:

Санкт-Петербург,

Курортный район, поселок Песочный

Описание границ земельного участка (образуемого земельного участка):

См. Таблицу «Сведения о характерных точках границы земельного участка».

Кадастровый номер земельного участка (при наличии) или в случае, предусмотренном частью 1.1 статьи 57.3 Градостроительного кодекса Российской Федерации, условный номер образуемого земельного участка на основании утвержденных проекта межевания территории и (или) схемы расположения земельного участка или земельных участков на кадастровом плане территории:

78:38:2136901:2950

Площадь земельного участка:

8111 +/- 32 кв. м

Информация о расположенных в границах земельного участка объектах капитального строительства

Объекты капитального строительства отсутствуют.

Информация о границах зоны планируемого размещения объекта капитального строительства в соответствии с утвержденным проектом планировки территории (при наличии)

Обозначение (номер) характерной точки	Перечень координат характерных точек в системе координат, используемой для ведения Единого государственного реестра недвижимости	
	X	Y
-	-	-

Реквизиты проекта планировки территории и (или) проекта межевания территории в случае, если земельный участок расположен в границах территории, в отношении которой утверждены проект планировки территории и (или) проект межевания территории

Постановление Правительства Санкт-Петербурга от 13.07.2011 N 1022 "Об утверждении проекта планировки территории, ограниченной границей Курортного района, проектируемым проездом N 1, продолжением Школьной ул., местным проездом, Ленинградской ул., Краснофлотской ул., в пос. Песочном Курортного района";

Постановление Правительства Санкт-Петербурга от 13.07.2011 N 1023 "Об утверждении проекта межевания территории, ограниченной границей Курортного района, проектируемым проездом N 1, продолжением Школьной ул., местным проездом, Ленинградской ул., Краснофлотской ул., в пос. Песочном Курортного района".

(указывается в случае, если земельный участок расположен в границах территории в отношении которой утверждены проект планировки территории и (или) проект межевания территории)

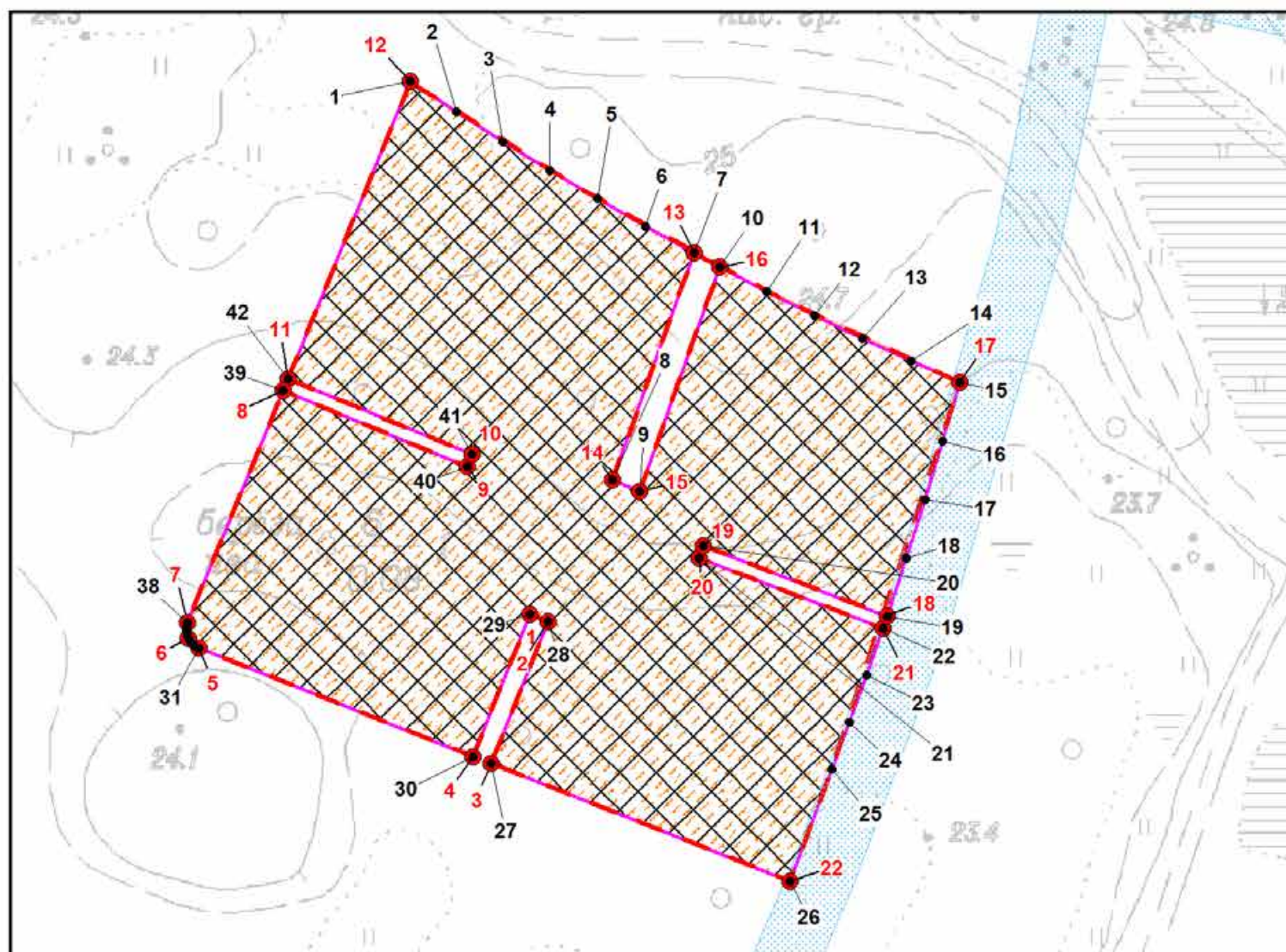
Градостроительный план подготовлен

Комитетом по градостроительству и архитектуре,
Первый заместитель председателя Комитета - главный
архитектор Санкт-Петербурга П.С. Соколов

М.П. _____ / П.С. Соколов /
(подпись) (расшифровка подписи)

Дата выдачи Соответствует дате регистрации
(ДД.ММ.ГГГГ)

1. Чертеж градостроительного плана земельного участка



Условные обозначения:

- границы земельного участка с кадастровым номером 78:38:2136901:2950 (Для данного земельного участка обеспечен доступ посредством земель общего пользования) (*)
- границы, в пределах которых разрешается строительство объектов капитального строительства, устанавливаемые с учетом минимальных отступов от границ земельного участка
- красные линии, определенные в составе проекта планировки территории, утвержденного постановлением Правительства Санкт-Петербурга от 13.11.2011 № 1022
- 1-22 - номера характерных точек красных линий
- границы зон планируемого размещения объектов капитального строительства в соответствии с постановлением Правительства Санкт-Петербурга от 13.11.2011 № 1022

Земельный участок полностью расположен в границах:

- зоны ограничения строительства по высоте аэродрома Левашово
- расчетной зоны максимального равного уровня звука 65дБА аэродрома Левашово
- зоны регулирования застройки и хозяйственной деятельности (*)

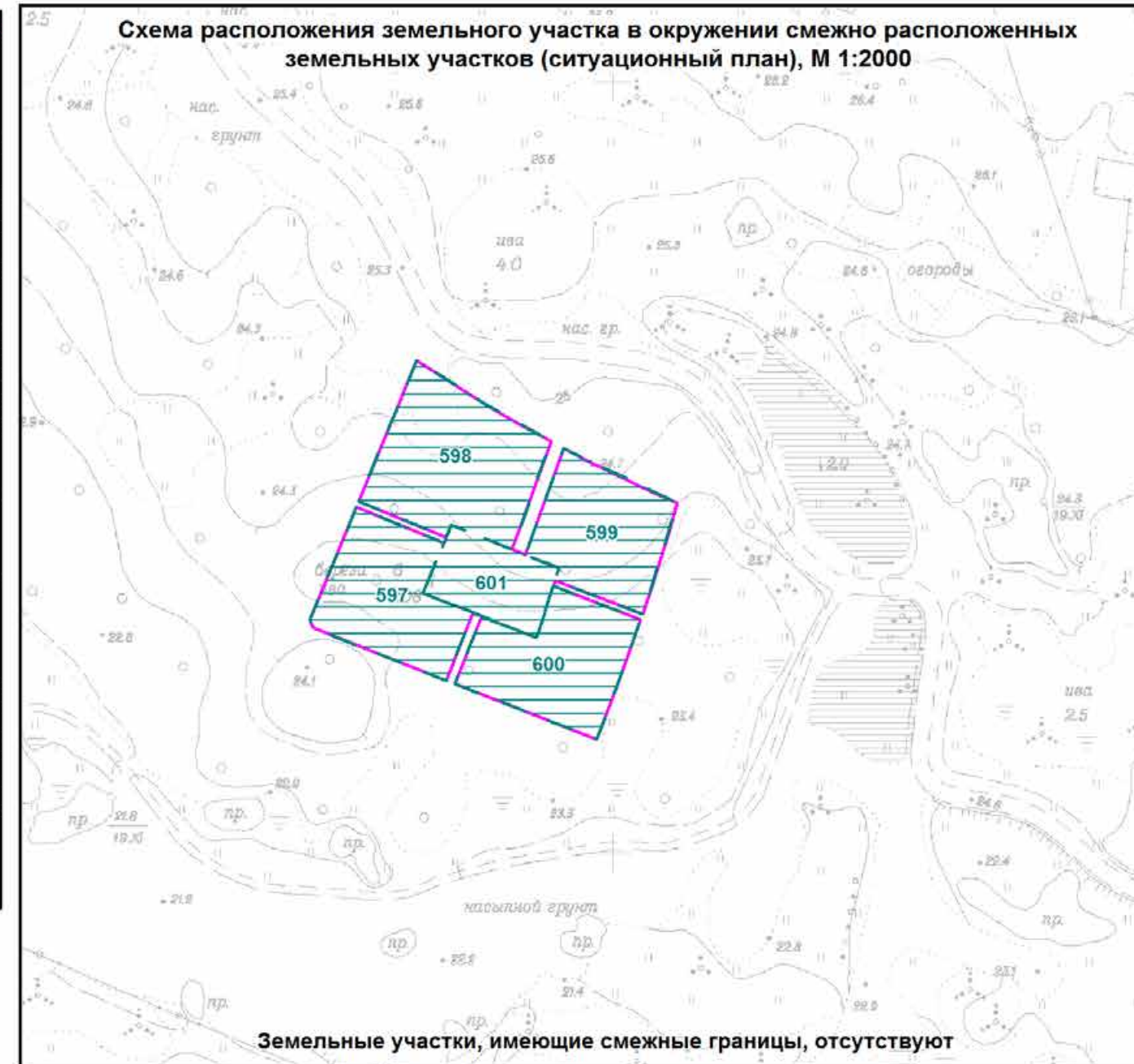
- охранный зона водопроводных сетей (**)

(*) - в соответствии с выпиской из ЕГРН об объекте недвижимости от 23.07.2022г № КУВИ-001/2022-124357417

(**) - в соответствии с АИС УГД

Чертеж градостроительного плана земельного участка разработан на топографической основе, выполненной "Трест ГРИИ" в 2008 г., М1:2000

Схема расположения земельного участка в окружении смежно расположенных земельных участков (ситуационный план), М 1:2000



Земельные участки, имеющие смежные границы, отсутствуют

- границы земельных участков № 597 (№598, №599, №600, №601), сформированных в составе проекта межевания, утвержденного постановлением Правительства Санкт-Петербурга от 13.07.2011 № 1023

В границах земельного участка могут находиться зарегистрированные в государственном кадастре недвижимости объекты капитального строительства без описания границ и объекты капитального строительства, не учтенные (или сведения о которых не получены в установленный срок) в государственном кадастре недвижимости на дату подготовки градостроительного плана земельного участка
 В границах земельного участка могут находиться зоны с особыми условиями использования, не учтенные в государственном кадастре недвижимости на дату подготовки градостроительного плана земельного участка

РФ-78-1-85-000-2022-2014					
Санкт-Петербург, город поселок Песочный, участок 597, 598, 599, 600, 601					
Изм.	Кол.уч.	Лист	№ док.	Подпись	Дата
Спец.ОГП		Прендецкая Е.М.			02.08.2022
Градостроительный план земельного участка					Стадия
Чертеж градостроительного плана М1:1000					Лист
					Листов
					1
					1
Комитет по градостроительству и архитектуре					

2. Информация о градостроительном регламенте либо требованиях к назначению, параметрам и размещению объекта капитального строительства на земельном участке, на который действие градостроительного регламента не распространяется или для которого градостроительный регламент не устанавливается

Земельный участок расположен в территориальной зоне ТЗЖ2 - жилая зона среднеэтажных и многоэтажных многоквартирных жилых домов, расположенных вне территории исторически сложившихся районов центральной части Санкт-Петербурга, с включением объектов социально-культурного и коммунально-бытового назначения, связанных с проживанием граждан, а также объектов инженерной инфраструктуры.

Установлен градостроительный регламент (градостроительные регламенты применяются к правоотношениям, возникшим после вступления их в силу).

В границах одного земельного участка допускается с соблюдением градостроительных регламентов, строительных, экологических, санитарно-гигиенических, противопожарных и иных правил, нормативов размещение двух и более объектов капитального строительства с основными, условно разрешенными и вспомогательными видами использования.

В границах одного земельного участка, в составе одного объекта капитального строительства допускается с соблюдением градостроительных регламентов, строительных, экологических, санитарно-гигиенических, противопожарных и иных правил, нормативов размещение двух и более разрешенных видов использования (основных, условно разрешенных и вспомогательных).

Размещение объектов основных и условно разрешенных видов использования, в отношении которых устанавливаются санитарно-защитные зоны, допускается в соответствии с санитарно-эпидемиологическими правилами и нормативами.

Отнесение объектов, не перечисленных в классификаторе видов разрешенного использования земельных участков, утвержденном в соответствии с действующим законодательством, к объектам основных или условно разрешенных видов использования земельных участков, осуществляется Комиссией по землепользованию и застройке Санкт-Петербурга, созданной постановлением Правительства Санкт-Петербурга от 16.05.2006 №560 "О Комиссии по землепользованию и застройке Санкт-Петербурга".

Вестибюли метрополитена и киоски вентиляционных шахт метрополитена, а также диспетчерские (конечные) станции и отстойно-разворотные кольца пассажирского транспорта могут располагаться в любой территориальной зоне при условии соблюдения требований действующего законодательства к размещению таких объектов.

Использование видов разрешенного использования "железнодорожные пути" (код 7.1.1), "внеуличный транспорт" (код 7.6) и "улично-дорожная сеть" (код 12.0.1) допускается без отдельного указания в градостроительном регламенте соответствующей территориальной зоны, если иное не предусмотрено федеральным законодательством.

Строительство и реконструкция объектов капитального строительства в случаях, предусмотренных законодательством Российской Федерации о социальной защите инвалидов, без приспособления указанных объектов для беспрепятственного доступа к ним инвалидов и использования их инвалидами не допускаются, независимо от того, к какому виду разрешенного использования относятся такие объекты.

Жилые дома размещаются на земельных участках с видами разрешенного использования "малоэтажная многоквартирная жилая застройка" (код 2.1.1), "среднеэтажная жилая застройка" (код 2.5), "многоэтажная жилая застройка (высотная застройка)" (код 2.6) при возможности их обеспечения объектами обслуживания жилой застройки с кодами 3.4.1 (поликлиники) и 3.5.1 (детские сады, школы).

Размещение объектов обслуживания жилой застройки нежилого назначения во встроенных, пристроенных и встроенно-пристроенных помещениях многоквартирного дома допускается только в случае, если указанные объекты имеют обособленный вход для посетителей, подъезд и места для стоянки (размещения) индивидуального автотранспорта и при условии соблюдения строительных, экологических, санитарно-гигиенических, противопожарных и иных правил, нормативов.

Общая площадь встроенных, пристроенных и встроенно-пристроенных помещений многоквартирного дома, занимаемых объектами обслуживания жилой застройки нежилого назначения, за исключением площади машино-мест, не может превышать 15% от общей площади помещений соответствующих многоквартирных домов, относящихся к виду разрешенного использования "малоэтажная многоквартирная жилая застройка" (код 2.1.1).

Общая площадь встроенных, пристроенных и встроенно-пристроенных помещений многоквартирного дома, занимаемых объектами обслуживания жилой застройки нежилого назначения, за исключением площади машино-мест, не может превышать 20% от общей площади помещений соответствующих многоквартирных домов, относящихся к виду разрешенного использования "среднеэтажная жилая застройка" (код 2.5).

Общая площадь встроенных, пристроенных и встроенно-пристроенных помещений многоквартирного дома, занимаемых объектами обслуживания жилой застройки нежилого назначения, за исключением площади машино-мест, не может превышать 15% от общей площади помещений соответствующих многоквартирных домов, относящихся к виду разрешенного использования "многоэтажная жилая застройка (высотная застройка)" (код 2.6).

Помещения при квартирах или индивидуальных жилых домах, рассчитанные на индивидуальную трудовую деятельность, допускаются при соблюдении действующих нормативов.

Размещение во встроенных, пристроенных и встроенно-пристроенных помещениях многоквартирного дома объектов обслуживания жилой застройки с кодом 3.5.1 (детских садов) допускается только в случае, если указанные объекты обеспечены необходимой в соответствии с Правилами долей озеленения, а также детскими (игровыми) и хозяйственной площадками, для которых могут быть образованы или использованы отдельные земельные участки в пределах квартала.

Площадь детских (игровых) и хозяйственной площадок для объектов обслуживания жилой застройки с кодом 3.5.1 (детских садов), размещаемых во встроенных, пристроенных и встроенно-пристроенных помещениях многоквартирного дома, определяется исходя из вместимости: не менее 24 кв. м на 1 место.

Детские (игровые) площадки допускается размещать за пределами земельного участка, на котором размещен многоквартирный дом со встроенными, пристроенными и встроенно-пристроенными помещениями объекта обслуживания жилой застройки с кодом 3.5.1 (детского сада) в границах квартала, но на расстоянии не более 300 м от указанного объекта обслуживания жилой застройки, если в соответствии с документацией по планировке территории в границах квартала предусмотрена организация детской (игровой) площадки в границах образуемого земельного участка для размещения зеленых насаждений в соответствии с пунктом 1.9.9 раздела 1 Приложения №7 к Правилам. При этом площадь детской (игровой) площадки не должна превышать 20% площади образуемого земельного участка для размещения зеленых насаждений.

Гостиницы, в которых более 10% номеров/апартаментов имеют зоны, предназначенные для приготовления пищи, соответствующие СП 54.13330.2016 "СНиП 31-01-2003 "Здания жилые многоквартирные", размещаются на земельных участках в границах соответствующих территориальных зон, градостроительными регламентами которых предусмотрен вид разрешенного использования "гостиничное обслуживание" (код 4.7), при возможности их обеспечения объектами обслуживания жилой застройки с кодами 3.4.1 (поликлиники) и 3.5.1 (детские сады, школы), в соответствии с требованиями, установленными Правилами к размещению объектов, относящихся соответственно к видам разрешенного использования "малоэтажная многоквартирная жилая застройка" (код 2.1.1), "среднеэтажная жилая застройка" (код 2.5), "многоэтажная жилая застройка (высотная застройка)" (код 2.6), а также иными требованиями к размещению объектов жилой застройки в соответствии с действующим законодательством.

Возможность обеспечения объектами обслуживания жилой застройки подтверждается наличием одного из следующих документов:

утвержденной документации по планировке территории, в составе которой предусмотрено размещение объектов обслуживания жилой застройки с кодами 3.4.1 и 3.5.1 при условии, что

325
данные объекты включены в Адресную инвестиционную программу либо создание указанных объектов подтверждается документом, из которого следуют обязательства физических или юридических лиц по созданию таких объектов;

утвержденной Адресной инвестиционной программы, предусматривающей размещение объектов обслуживания, жилой застройки с кодами 3.4.1 и 3.5.1;

документа, подтверждающего обязательства физического или юридического лица по созданию объектов обслуживания жилой застройки с кодами 3.4.1 и 3.5.1;

Выдача разрешения на строительство объектов капитального строительства в сфере жилищного строительства осуществляется при наличии решения о согласовании архитектурно-градостроительного облика объекта, предоставленного в порядке, установленном законом Санкт-Петербурга.

Выдача разрешения на строительство объектов капитального строительства в сфере строительства объектов капитального строительства нежилого назначения осуществляется при наличии решения о согласовании архитектурно-градостроительного облика объекта, предоставленного в порядке, установленном законом Санкт-Петербурга.

В случае если земельный участок и объект капитального строительства расположены в границах зон с особыми условиями использования территорий и иных зон, установленных в соответствии с законодательством Российской Федерации, правовой режим использования и застройки указанного земельного участка определяется градостроительными регламентами и совокупностью ограничений, установленных в соответствии с законодательством Российской Федерации.

Если установленные в порядке, предусмотренном действующим законодательством, ограничения относятся к одному и тому же параметру (требованию), применению подлежат более строгие ограничения.

Земельные участки или объекты капитального строительства, виды разрешенного использования, предельные (минимальные и (или) максимальные) размеры и предельные параметры которых не соответствуют градостроительному регламенту, могут использоваться без установления срока приведения их в соответствие с градостроительным регламентом, за исключением случаев, если использование таких земельных участков и объектов капитального строительства опасно для жизни или здоровья человека, для окружающей среды, объектов культурного наследия.

Реконструкция указанных в предыдущем абзаце объектов капитального строительства может осуществляться только путем приведения таких объектов в соответствие с градостроительным регламентом или путем уменьшения их несоответствия предельным параметрам разрешенного строительства, реконструкции. Изменение видов разрешенного использования указанных земельных участков и объектов капитального строительства может осуществляться путем приведения их в соответствие с видами разрешенного использования земельных участков и объектов капитального строительства, установленными градостроительным регламентом.

Проекты планировки территории, проекты планировки с проектами межевания территории, утвержденные до вступления в силу Правил (изменений в Правила) применяются без приведения в соответствие с Правилами (изменениями в Правила), если иное не установлено законом Санкт-Петербурга.

При противоречии с Правилами проектов планировки территории, проектов планировки с проектами межевания территории, утвержденных до вступления в силу Правил (изменений в Правила) применительно к территориям, в отношении которых до 01.03.2015 заключен договор аренды для комплексного освоения территории в целях жилищного строительства, в течение срока действия указанного договора применяются проекты планировки территории, проекты планировки с проектами межевания территории без приведения в соответствие с Правилами (изменениями в Правила), если иное не установлено законом Санкт-Петербурга.

При противоречии с Правилами проектов планировки территории, проектов планировки с проектами межевания территории, утвержденных до вступления в силу Правил (изменений в Правила) применительно к территориям, в отношении которых заключены договоры о развитии застроенных территорий в течение срока действия указанных договоров применяются

проекты планировки территории, проекты ³²⁶планировки с проектами межевания территории без приведения в соответствие с Правилами (изменениями в Правила), если иное не установлено законом Санкт-Петербурга.

Утвержденные до вступления в силу Правил (изменений в Правила) проекты планировки территории, а равно проекты планировки с проектами межевания территории в границах территорий, в которых предусматривается осуществление комплексного развития территории в соответствии с приложением №6 к Правилам, признаются недействующими, за исключением случаев, предусмотренных в следующем абзаце, и не учитываются при подготовке документации по планировке территории в целях комплексного развития территории, осуществляемого в соответствии с Градостроительным кодексом Российской Федерации.

Разрешения на строительство, выданные до вступления в силу Правил (изменений в Правила), действуют в период срока, указанного в разрешениях на строительство, а также в случае продления сроков их действия или переоформления переуступки прав на строительство иным лицам в соответствии с действующим законодательством вплоть до их изменения, истечения сроков их действия или наступления иных обстоятельств, прекращающих их действие.

Со дня утверждения документации по планировке территории в целях комплексного развития территории ранее утвержденная документация по планировке территории признается утратившей силу.

Разрешения на условно разрешенный вид использования и разрешения на отклонение от предельных параметров, выданные до вступления в силу Правил (изменений в Правила), действуют пять лет и не подлежат продлению за исключением случаев, когда разрешения на условно разрешенный вид использования, разрешения на отклонение от предельных параметров учтены в параметрах застройки территории в составе утвержденных и действующих проектов планировки территории, а равно проектов планировки с проектами межевания территории, если в соответствии с разрешением на условно разрешенный вид использования был утвержден акт о выборе земельного участка до 01.03.2015 в пределах срока его действия, а также случаев, когда указанные разрешения учтены в период срока их действия при выдаче разрешения на строительство. В случае если указанные разрешения учтены в период срока их действия при выдаче разрешения на строительство, такие разрешения действуют в пределах срока действия разрешения на строительство.

Соблюдение требований градостроительного регламента в части обеспечения жилых домов, размещаемых на земельных участках с видами разрешенного использования «малоэтажная многоквартирная жилая застройка» (код 2.1.1), «среднеэтажная жилая застройка» (код 2.5), «многоэтажная жилая застройка (высотная застройка)» (код 2.6), а также гостиниц, в которых более 10% номеров/апартаментов имеют зоны, предназначенные для приготовления пищи, соответствующие СП 54.13330.2016 «СНиП 31-01-2003 Здания жилые многоквартирные», объектами обслуживания жилой застройки с кодами 3.4.1 (поликлиники) и 3.5.1 (детские сады, школы), определяется Градостроительной комиссией Санкт-Петербурга в соответствии с постановлением Правительства Санкт-Петербурга от 24.05.2021 №314.

2.1. Реквизиты акта органа государственной власти субъекта Российской Федерации, органа местного самоуправления, содержащего градостроительный регламент либо реквизиты акта федерального органа государственной власти, органа государственной власти субъекта Российской Федерации, органа местного самоуправления, иной организации, определяющего в соответствии с федеральными законами порядок использования земельного участка, на который действие градостроительного регламента не распространяется или для которого градостроительный регламент не устанавливается

Постановление Правительства Санкт-Петербурга от 21.06.2016 №524 «О правилах землепользования и застройки Санкт-Петербурга» (везде и далее - Правила).

2.2. Информация о видах разрешенного использования земельного участка

Код	Вид использования
ОСНОВНЫЕ ВИДЫ РАЗРЕШЕННОГО ИСПОЛЬЗОВАНИЯ ЗЕМЕЛЬНОГО УЧАСТКА	
2.5	Среднеэтажная жилая застройка
2.6	Многоэтажная жилая застройка (высотная застройка)

В соответствии с постановлениями Правительства Санкт-Петербурга от 13.07.2011 № 1022 "Об утверждении проекта планировки территории, ограниченной границей Курортного района, проектируемым проездом № 1, продолжением Школьной ул., местным проездом, Ленинградской ул., Краснофлотской ул., в пос. Песочном Курортного района", от 13.07.2011 № 1023 "Об утверждении проекта межевания территории, ограниченной границей Курортного района, проектируемым проездом № 1, продолжением Школьной ул., местным проездом, Ленинградской ул., Краснофлотской ул., в пос. Песочном Курортного района" функциональное назначение объектов капитального строительства - многоквартирные дома.

ВСПОМОГАТЕЛЬНЫЕ ВИДЫ РАЗРЕШЕННОГО ИСПОЛЬЗОВАНИЯ ЗЕМЕЛЬНОГО УЧАСТКА:

1. Дополнительно по отношению к основным видам разрешенного использования и условно разрешенным видам использования земельных участков и объектов капитального строительства и только совместно с ними могут применяться вспомогательные виды разрешенного использования, в случае, если объекты, относящиеся к вспомогательным видам разрешенного использования, связаны, в том числе технологически, с объектами, относящимися к основным и(или) условно разрешенным видам использования, и обеспечивают использование объектов, относящихся к основным и(или) условно разрешенным видам использования.

Вспомогательные виды разрешенного использования выбираются при соблюдении строительных, экологических, санитарно-гигиенических, противопожарных и иных правил, нормативов из числа:

основных видов разрешенного использования, установленных градостроительным регламентом соответствующей территориальной зоны, в случае, если площадь помещений зданий, строений и сооружений, занимаемых объектами вспомогательных видов разрешенного использования, не превышает 700 кв. м;

условно разрешенных видов использования, установленных градостроительным регламентом соответствующей территориальной зоны (за исключением видов разрешенного использования, предусмотренных кодами 2.1, 2.1.1, 2.2, 2.3, 2.5, 2.6), при соблюдении одного из следующих условий:

1.1. Суммарная доля площади помещений зданий, строений и сооружений, занимаемых объектами вспомогательных видов разрешенного использования, расположенных на одном земельном участке, не должна превышать 30% общей площади помещений зданий, строений и сооружений на данном земельном участке, включая подземную часть, за исключением случаев, предусмотренных в пункте 2 настоящего раздела.

1.2. Часть площади земельного участка, занимаемая отдельно стоящими объектами вспомогательных видов разрешенного использования, с относящимся к ним озеленением, местами для стоянки (размещения) индивидуального автотранспорта, иными параметрами разрешенного строительства, необходимыми в соответствии с действующим законодательством элементами инженерного обеспечения и благоустройства, не должна превышать 15% общей площади соответствующего земельного участка, за исключением случаев, предусмотренных в пункте 2 настоящего раздела.

Для видов объектов, относящихся к видам разрешенного использования "обеспечение спортивно-зрелищных мероприятий" (код 5.1.1), "обеспечение занятий спортом в помещениях" (код 5.1.2), "площадки для занятий спортом" (код 5.1.3), "оборудованные

площадки для занятий спортом" (код 5.1.4³²⁸), "водный спорт" (код 5.1.5), "авиационный спорт" (код 5.1.6), "спортивные базы" (код 5.1.7), указанный показатель не должен превышать 10% от общей площади земельного участка.

2. В границах территориальных зон Т1Ж1, Т1Ж2-1, Т1Ж2-2 для видов разрешенного использования "для индивидуального жилищного строительства" (код 2.1) и "ведение садоводства" (код 13.2) вспомогательные виды разрешенного использования из числа условно разрешенных видов использования, установленных градостроительными регламентами указанных территориальных зон, могут применяться при соблюдении следующих условий:

2.1. Суммарная доля площади помещений зданий, строений и сооружений, занимаемых объектами вспомогательных видов разрешенного использования, расположенных на одном земельном участке, не должна превышать 40% общей площади помещений зданий, строений и сооружений на данном земельном участке, включая подземную часть.

2.2. Часть площади земельного участка, занимаемая объектами вспомогательных видов разрешенного использования, не должна превышать 35% общей площади соответствующего земельного участка, а также относящимся к ним озеленением, местами для стоянки (размещения) индивидуального автотранспорта, иными необходимыми в соответствии с действующим законодательством элементами инженерно-технического обеспечения и благоустройства.

3. Соблюдение условий, предусмотренных в пунктах 1 и 2 настоящего раздела, в случае размещения объектов основных и(или) условно разрешенных видов использования одновременно с вспомогательными видами разрешенного использования должно быть подтверждено в составе проектной документации.

Соблюдение условий, предусмотренных в пунктах 1 и 2 настоящего раздела, в иных случаях обеспечивается лицом, осуществляющим строительство.

4. Расчет озеленения земельного участка в целях размещения объектов вспомогательных видов разрешенного использования осуществляется в соответствии с пунктом 1.9.7 раздела 1 Приложения №7 к Правилам.

2.3. Предельные (минимальные и (или) максимальные) размеры земельного участка и предельные параметры разрешенного строительства, реконструкции объекта капитального строительства, установленные градостроительным регламентом для территориальной зоны, в которой расположен земельный участок:

Предельные (минимальные и (или) максимальные) размеры земельных участков, в том числе их площадь			Минимальные отступы от границ земельного участка в целях определения мест допустимого размещения зданий, строений, сооружений, за пределами которых запрещено строительство зданий, строений, сооружений	Предельное количество этажей и (или) предельная высота зданий, строений, сооружений	Максимальный процент застройки в границах земельного участка, определяемый как отношение суммарной площади земельного участка, которая может быть застроена, ко всей площади земельного участка	Требования к архитектурным решениям объектов капитального строительства, расположенным в границах территории исторического поселения федерального или регионального значения	Иные показатели
1	2	3	4	5	6	7	8
Длина, м	Ширина, м	Площадь, м ² или га					
Без ограничений, см. п.13 настоящего подраздела	Без ограничений, см. п.13 настоящего подраздела	См. п.1 настоящего подраздела	См. п.3 настоящего подраздела	См. п.5, п.6 настоящего подраздела	Без ограничений, см. п.13 настоящего подраздела	-	См. п.2, п.4, п.7- п.12 настоящего подраздела

1. Минимальная площадь земельных участков устанавливается в соответствии с пунктом 1.4.2 раздела 1 Приложения №7 к Правилам:

Предельный размер земельного участка не может быть менее площади, занимаемой существующим или размещаемым в его границах объектом капитального строительства и обеспечивающей соблюдение установленных Правилами предельных параметров разрешенного строительства, реконструкции объектов капитального строительства, в том числе минимальной доли озеленения земельных участков, минимального количества мест для стоянки (размещения) индивидуального автотранспорта в границах земельного участка, а также соблюдение строительных, экологических, санитарно-гигиенических, противопожарных и иных правил, нормативов.

2. Максимальное значение коэффициента использования территории устанавливается в соответствии с пунктами 1.5.1 - 1.5.7 раздела 1 Приложения №7 к Правилам.

3. Минимальные отступы зданий, строений, сооружений от границ земельного участка устанавливаются в соответствии с пунктами 1.6.1 - 1.6.6 раздела 1 Приложения №7 к Правилам:

3.1. Минимальные отступы стен зданий, строений и сооружений без окон и иных светопрозрачных конструкций, обеспечивающих соблюдение санитарных требований, дверных и иных проемов от границ земельных участков - 0 м.

3.2. Минимальные отступы стен зданий, строений и сооружений с окнами, иными светопрозрачными конструкциями, обеспечивающими соблюдение санитарных требований, дверными и иными проемами от границ земельных участков определяются следующим образом:

по границам смежных земельных участков или по границам территорий, на которых

земельные участки не образованы, не менее ³³⁰10 м;

в случае если земельный участок является смежным с территориями (земельными участками), расположенными в границах территориальных зон, градостроительными регламентами которых не установлены виды разрешенного использования, предусматривающие размещение объектов капитального строительства, минимальный отступ от границ такого земельного участка не менее 3 м.

3.3. Минимальные отступы от границ земельных участков стен зданий, строений и сооружений по границам земельных участков, совпадающих с улицами и (или) красными линиями указанных улиц, устанавливаются:

для жилых домов с квартирами на первом этаже, выходящими на магистральные улицы, - 6 м.

для жилых домов с квартирами на первом этаже, выходящими на прочие улицы, - 3 м.

для прочих зданий - 0 м.

3.4. Минимальные отступы от границ земельных участков стен зданий, строений и сооружений, совпадающих с внутриквартальными проездами и (или) красными линиями указанных проездов, определяются по следующей формуле:

$L \text{ отступа} = 10 - L \text{ проезда} / 2$,

где:

L проезда - ширина проезда и (или) ширина проезда в красных линиях в метрах,

L отступа - величина отступа от внутриквартального проезда и (или) внутриквартального проезда в красных линиях в метрах.

В случае если в результате расчета величина отступа составляет 0 метров или имеет отрицательное значение, размещение зданий, строений, сооружений допускается с отступом от границ земельного участка - 0 м.

Для целей применения настоящего пункта ширина проезда определяется на основании топографической карты-схемы со сроком выполнения не позднее трех лет на дату расчета, содержащейся в проектной документации, либо на основании красных линий, утвержденных в установленном порядке.

Требования пунктов 3.1. - 3.4. настоящего раздела не применяются в случае реконструкции зданий, строений и сооружений без изменения местоположения объекта капитального строительства в границах земельного участка (в границах существующего фундамента) при условии соблюдения иных предельных параметров разрешенного строительства, реконструкции объектов капитального строительства, установленных Правилами.

4. Максимальные выступы за красную линию (за исключением красных линий внутриквартальных проездов) частей зданий, строений и сооружений допускаются в отношении балконов, эркеров, козырьков и выше 3,5 м от поверхности земли. При этом суммарная ширина всех эркеров в каждом этаже не должна превышать 30% ширины фасада здания, выходящего на красную линию, в этом этаже.

5. Максимальное количество этажей надземной части зданий, строений, сооружений на земельном участке не устанавливается.

6. Максимальная высота зданий, строений, сооружений на земельном участке устанавливается в соответствии с пунктами 1.8.1 - 1.8.7 раздела 1 Приложения №7 к Правилам.

При определении максимальной высоты зданий, строений и сооружений не учитываются антенны, молниеотводы и другие инженерные устройства, не оказывающие влияния на безопасность здания, строения, сооружения и не перечисленные во втором, четвертом и пятом абзацах пункта 1.8.6.1 раздела 1 Приложения №7 к Правилам, а также во втором, третьем и восьмом абзацах пункта 1.8.6.2 раздела 1 Приложения №7 к Правилам в составе инженерного оборудования.

Максимальная высота промышленных дымовых труб, дымовых труб котельных, за

исключением инженерного оборудования,³³¹ предусмотренного в пунктах 1.8.6.1 и 1.8.6.2 раздела 1 Приложения №7 к Правилам, вытяжных башен, градирен с несущими стволами из кирпича, железобетона, металла и композиционных материалов, обеспечивающих эффективное рассеивание дымовых газов различной температуры, влажности и агрессивности до допустимых действующими гигиеническими нормами пределов концентрации на уровне земли в соответствии с требованиями экологии, необходимым разряжением на уровне ввода газохода и (или) требованиями безопасности полетов воздушного транспорта, в градостроительных регламентах не устанавливается.

Для целей применения настоящего пункта под промышленными дымовыми трубами, вытяжными башнями, градирнями понимаются высотные сооружения промышленных предприятий, предусмотренные СП 43.13330.2012 «СНиП 2.09.03-85 «Сооружения промышленных предприятий».

Максимальная высота зданий, строений и сооружений - 33/36 м:

33 - максимальная высота зданий, строений и сооружений, расположенных по фронту застройки и в глубине квартала, в метрах по вертикали относительно дневной поверхности земли до наивысшей отметки конструктивного элемента здания, строения, сооружения (парапета плоской кровли, карниза, конька или фронтона скатной крыши, купола, башни, шпиля), включая инженерное оборудование, выполненное в капитальных конструкциях (вентиляционные шахты (камеры), дымовые трубы, машинные помещения лифтов, крышные котельные), а также выходы на кровлю;

36 - максимальная высота зданий, строений и сооружений, расположенных по фронту застройки и в глубине квартала, в метрах по вертикали относительно дневной поверхности земли до наивысшей отметки конструктивного элемента здания, строения, сооружения для размещения инженерного оборудования, выполненного в капитальных конструкциях (вентиляционные шахты (камеры), дымовые трубы, машинные помещения лифтов, крышные котельные), а также выходов на кровлю.

Применение высоты (36 м) допускается исключительно для размещения объектов, указанных в предыдущем абзаце при одновременном соблюдении следующих условий:

суммарная доля площади занимаемой объектами, указанными в абзаце третьем настоящего пункта, составляет не более 25% от площади кровли (крыши) здания, строения, сооружения;

высота указанных объектов определяется от высоты 33 м.

Отклонение от высоты 33/36 м не допускается.

7. Максимальная общая площадь объектов капитального строительства нежилого назначения на земельных участках не устанавливается. Общая площадь объектов капитального строительства нежилого назначения, относящихся к условно разрешенным видам использования, устанавливается в разрешении на условно разрешенный вид использования, выдаваемом в порядке, установленном действующим законодательством.

8. Максимальный класс опасности (в соответствии с санитарно-эпидемиологическими правилами) объектов капитального строительства, размещаемых на земельном участке, - V.

9. Минимальная площадь озеленения земельного участка устанавливается в соответствии с пунктами 1.9.1 - 1.9.10 раздела 1 Приложения №7 к Правилам.

10. Минимальное количество мест для стоянки (размещения) индивидуального автотранспорта на земельных участках устанавливается в соответствии с пунктами 1.10.1 - 1.10.9 раздела 1 Приложения №7 к Правилам.

11. Минимальное количество мест на погрузочно-разгрузочных площадках на земельном участке устанавливается в соответствии с пунктами 1.11.1 - 1.11.3 раздела 1 Приложения №7 к Правилам.

12. Минимальное количество мест для хранения велосипедного транспорта на земельном участке устанавливается в соответствии с пунктами 1.13.1 - 1.13.5 раздела 1 Приложения №7 к Правилам.

13. Максимальный размер земельных участков, в том числе их площадь, и максимальный процент застройки в границах земельного участка не подлежит установлению.

В соответствии с постановлениями Правительства Санкт-Петербурга от 13.07.2011 № 1022 "Об утверждении проекта планировки территории, ограниченной границей Курортного района, проектируемым проездом № 1, продолжением Школьной ул., местным проездом, Ленинградской ул., Краснофлотской ул., в пос. Песочном Курортного района", от 13.07.2011 № 1023 "Об утверждении проекта межевания территории, ограниченной границей Курортного района, проектируемым проездом № 1, продолжением Школьной ул., местным проездом, Ленинградской ул., Краснофлотской ул., в пос. Песочном Курортного района" определены следующие параметры застройки и характеристика планируемого развития территории:

Данный земельный участок расположен в квартале 41.

В границах квартала 41 расположены формируемые земельные участки № 597, № 598, № 599, № 600, № 601.

- номер земельного участка - 597 (формируемый земельный участок, планируемый для предоставления физическим и юридическим лицам для строительства, расположенный в границах зоны планируемого размещения объектов капитального строительства);

- функциональное назначение объекта капитального строительства - многоквартирный дом;

- площадь земельного участка - 0,17 га;

- максимальная общая площадь объекта капитального строительства - 3396 кв.м.

- номер земельного участка - 598 (формируемый земельный участок, планируемый для предоставления физическим и юридическим лицам для строительства, расположенный в границах зоны планируемого размещения объектов капитального строительства);

- функциональное назначение объекта капитального строительства - многоквартирный дом;

- площадь земельного участка - 0,22 га;

- максимальная общая площадь объекта капитального строительства - 4907 кв.м.

- номер земельного участка - 599 (формируемый земельный участок, планируемый для предоставления физическим и юридическим лицам для строительства, расположенный в границах зоны планируемого размещения объектов капитального строительства);

- функциональное назначение объекта капитального строительства - многоквартирный дом;

- площадь земельного участка - 0,16 га;

- максимальная общая площадь объекта капитального строительства - 3915 кв.м.

- номер земельного участка - 600 (формируемый земельный участок, планируемый для предоставления физическим и юридическим лицам для строительства, расположенный в границах зоны планируемого размещения объектов капитального строительства);

- функциональное назначение объекта капитального строительства - многоквартирный дом;

- площадь земельного участка - 0,17 га;

- максимальная общая площадь объекта капитального строительства - 3654 кв.м.

- номер земельного участка - 601 (формируемый земельный участок, планируемый для предоставления физическим и юридическим лицам для строительства, расположенный в границах зоны планируемого размещения объектов капитального строительства);
- функциональное назначение объекта капитального строительства - многоквартирный дом;
- площадь земельного участка - 0,09 га;
- максимальная общая площадь объекта капитального строительства - 2527 кв.м.

2.4. Требования к назначению, параметрам и размещению объекта капитального строительства на земельном участке, на который действие градостроительного регламента не распространяется или для которого градостроительный регламент не устанавливается (за исключением случая, предусмотренного пунктом 7.1 части 3 статьи 57.3 Градостроительного кодекса Российской Федерации):

Причины отнесения земельного участка к виду земельного участка, на который действие градостроительного регламента не распространяется или для которого градостроительный регламент не устанавливается	Реквизиты акта, регулирующего использование земельного участка	Требования к использованию земельного участка	Требования к параметрам объекта капитального строительства			Требования к размещению объектов капитального строительства	
			Предельное количество этажей и (или) предельная высота зданий, строений, сооружений	Максимальный процент застройки в границах земельного участка, определяемый как отношение суммарной площади земельного участка, которая может быть застроена, ко всей площади земельного участка	Иные требования к параметрам объекта капитального строительства	Минимальные отступы от границ земельного участка в целях определения мест допустимого размещения зданий, строений, сооружений, за пределами которых запрещено строительство зданий, строений, сооружений	Иные требования к размещению объектов капитального строительства
1	2	3	4	5	6	7	8
-	-	-	-	-	-	-	-

2.5. Предельные параметры разрешенного строительства, реконструкции объекта капитального строительства, установленные положением об особо охраняемых природных территориях, в случае выдачи градостроительного плана земельного участка в отношении земельного участка, расположенного в границах особо охраняемой природной территории:

Причины отнесения земельного участка к виду земельного участка для которого градостроительный регламент не устанавливается	Реквизиты Положения об особо охраняемой природной территории	Реквизиты утвержденной документации по планировке территории	Зонирование особо охраняемой природной территории (да/нет)								
			Функциональная зона	Виды разрешенного использования земельного участка		Требования к параметрам объекта капитального строительства			Требования к размещению объектов капитального строительства		
				Основные виды разрешенного использования	Вспомогательные виды разрешенного использования	Предельное количество этажей и (или) предельная высота зданий, строений, сооружений	Максимальный процент застройки в границах земельного участка, определяемый как отношение суммарной площади земельного участка, которая может быть застроена, ко всей площади земельного участка	Иные требования к параметрам объекта капитального строительства	Минимальные отступы от границ земельного участка в целях определения мест допустимого размещения зданий, строений, сооружений, за пределами которых запрещено строительство зданий, сооружений	Иные требования к размещению объектов капитального строительства	
1	2	3	4	5	6	7	8	9	10	11	
-	-	-	-	-	-	-	-	-	-	-	-

3. Информация о расположенных в границах земельного участка объектах капитального строительства и объектах культурного наследия

3.1. Объекты капитального строительства

Не имеется

3.2. Объекты, включенные в единый государственный реестр объектов культурного наследия (памятников истории и культуры) народов Российской Федерации

Не имеется

4. Информация о расчетных показателях минимально допустимого уровня обеспеченности территории объектами коммунальной, транспортной, социальной инфраструктур и расчетных показателях максимально допустимого уровня территориальной доступности указанных объектов для населения в случае, если земельный участок расположен в границах территории, в отношении которой предусматривается осуществление деятельности по комплексному развитию территории:

Не заполняется

5. Информация об ограничениях использования земельного участка, в том числе если земельный участок полностью или частично расположен в границах зон с особыми условиями использования территорий

1. Зона ограничения строительства по высоте аэродрома Левашово:

Земельный участок полностью расположен в границах зоны с особыми условиями использования территории.

Ограничения использования земельных участков и объектов капитального строительства в области использования воздушного пространства устанавливаются в целях обеспечения безопасности полетов воздушных судов Санкт-Петербургского авиационного узла в соответствии с Воздушным кодексом Российской Федерации и принимаемыми в соответствии с ним нормативными правовыми актами Российской Федерации.

Ограничения использования земельных участков и объектов капитального строительства в области использования воздушного пространства до установления приаэродромных территорий в порядке, предусмотренном Воздушным кодексом Российской Федерации, действуют в границах полос воздушных подходов, границах зон ограничения строительства по высоте и границах расчетной зоны максимального равного уровня шума, сведения о которых размещены на официальных сайтах уполномоченных органов в информационно-телекоммуникационной сети "Интернет" в соответствии с федеральным законом.

До установления приаэродромных территорий в порядке, предусмотренном Воздушным кодексом Российской Федерации, архитектурно-строительное проектирование, строительство, реконструкция объектов капитального строительства, размещение радиотехнических и иных объектов, которые могут угрожать безопасности полетов воздушных судов, оказывать негативное воздействие на здоровье человека и окружающую среду, создавать помехи в работе радиотехнического оборудования, установленного на аэродроме, объектов радиолокации и радионавигации, предназначенных для обеспечения полетов воздушных судов, в границах полос воздушных подходов на аэродромах, санитарно-защитных зон аэродромов должно осуществляться при условии согласования размещения этих объектов в порядке, установленном федеральным законом.

Размещение линий связи и линий электропередачи, сооружений различного назначения вне района аэродрома (вертодрома), если их истинная высота превышает 50 метров, согласовываются с территориальным органом Федерального агентства воздушного транспорта.

2. Расчетная зона максимального равного ³³⁶уровня звука 65дБА аэродрома Левашово:
Земельный участок полностью расположен в границах зоны с особыми условиями использования территории.

Ограничения использования земельных участков и объектов капитального строительства в области использования воздушного пространства устанавливаются в целях обеспечения безопасности полетов воздушных судов Санкт-Петербургского авиационного узла в соответствии с Воздушным кодексом Российской Федерации и принимаемыми в соответствии с ним нормативными правовыми актами Российской Федерации.

Ограничения использования земельных участков и объектов капитального строительства в области использования воздушного пространства до установления приаэродромных территорий в порядке, предусмотренном Воздушным кодексом Российской Федерации, действуют в границах полос воздушных подходов, границах зон ограничения строительства по высоте и границах расчетной зоны максимального равного уровня шума, сведения о которых размещены на официальных сайтах уполномоченных органов в информационно-телекоммуникационной сети "Интернет" в соответствии с федеральным законом.

До установления приаэродромных территорий в порядке, предусмотренном Воздушным кодексом Российской Федерации, архитектурно-строительное проектирование, строительство, реконструкция объектов капитального строительства, размещение радиотехнических и иных объектов, которые могут угрожать безопасности полетов воздушных судов, оказывать негативное воздействие на здоровье человека и окружающую среду, создавать помехи в работе радиотехнического оборудования, установленного на аэродроме, объектов радиолокации и радионавигации, предназначенных для обеспечения полетов воздушных судов, в границах полос воздушных подходов на аэродромах, санитарно-защитных зон аэродромов должно осуществляться при условии согласования размещения этих объектов в порядке, установленном федеральным законом.

Размещение линий связи и линий электропередачи, сооружений различного назначения вне района аэродрома (вертодрома), если их истинная высота превышает 50 метров, согласовываются с территориальным органом Федерального агентства воздушного транспорта.

3. Зона регулирования застройки и хозяйственной деятельности (78:38:2136901:2950/1):
Земельный участок полностью расположен в границах зоны.

4. Охранная зона водопроводных сетей:

Земельный участок частично расположен в границах зоны с особыми условиями использования территории.

Строительство в охранных зонах сетей инженерных коммуникаций (или вынос сетей) возможно по согласованию с владельцами этих сетей.

6. Информация о границах зон с особыми условиями использования территорий, если земельный участок полностью или частично расположен в границах таких зон:

Наименование зоны с особыми условиями использования территории с указанием объекта, в отношении которого установлена такая зона	Перечень координат характерных точек в системе координат, используемой для ведения Единого государственного реестра недвижимости		
	Обозначение (номер) характерной точки	X	Y
Зона ограничения строительства по высоте аэродрома Левашово	-	-	-
Расчетная зона максимального равного уровня звука 65дБА аэродрома Левашово	-	-	-
Зона регулирования застройки и хозяйственной деятельности (78:38:2136901:2950/1)	1-42	см. таблицу координат	см. таблицу координат

7. Информация о границах публичных сервитутов

Информация отсутствует

8. Номер и (или) наименование элемента планировочной структуры, в границах которого расположен земельный участок

В соответствии с постановлением Правительства Санкт-Петербурга от 13.07.2011 N 1022 "Об утверждении проекта планировки территории, ограниченной границей Курортного района, проектируемым проездом N 1, продолжением Школьной ул., местным проездом, Ленинградской ул., Краснофлотской ул., в пос. Песочном Курортного района" земельный участок расположен в квартале 41.

9. Информация о возможности подключения (технологического присоединения) объектов капитального строительства к сетям инженерно-технического обеспечения (за исключением сетей электроснабжения), определяемая с учетом программ комплексного развития систем коммунальной инфраструктуры поселения, муниципального округа, городского округа (при их наличии), в состав которой входят сведения о максимальной нагрузке в возможных точках подключения (технологического присоединения) к таким сетям, а также сведения об организации, представившей данную информацию

1. ООО "ПетербургГаз", информация о возможности подключения от 26.07.2022 № 03-04/10-6723:

Максимальная нагрузка (часовым расходом газа) 5,0 куб. метров в час.

10. Реквизиты нормативных правовых актов субъекта Российской Федерации, муниципальных правовых актов, устанавливающих требования к благоустройству территории

Закон Санкт-Петербурга «О благоустройстве в Санкт-Петербурге» от 25.12.2015 №891-180.

11. Информация о красных линиях:

Обозначение (номер) характерной точки	Перечень координат характерных точек в системе координат, используемой для ведения Единого государственного реестра недвижимости	
	X	Y
1	114327.63	105454.17
2	114326.59	105456.96
3	114304.60	105448.30
4	114305.70	105445.51
5	114322.39	105403.21
6	114324.00	105401.55
7	114326.32	105401.54
8	114362.07	105416.24
9	114350.41	105444.59
10	114352.27	105445.35
11	114363.92	105417.00
12	114409.68	105435.82

13	338 114383.32	105479.45
14	114348.31	105466.92
15	114346.64	105471.10
16	114381.17	105483.47
17	114363.37	105520.41
18	114327.33	105509.24
19	114338.22	105480.86
20	114336.32	105480.23
21	114325.44	105508.60
22	114286.48	105494.20

Материалы и результаты инженерных изысканий на дату выдачи ГПЗУ отсутствуют (или содержат сведения, отнесенные федеральными законами к категории ограниченного доступа).

Сведения о характерных точках границы земельного участка.

Обозначение (номер) характерной точки	Перечень координат характерных точек в системе координат, используемой для ведения Единого государственного реестра недвижимости	
	X	Y
1	114409.68	105435.82
2	114404.99	105442.91
3	114400.43	105450.08
4	114395.97	105457.32
5	114391.64	105464.62
6	114387.42	105472
7	114383.32	105479.45
8	114348.31	105466.92
9	114346.64	105471.1
10	114381.17	105483.47
11	114377.38	105490.74
12	114373.71	105498.08
13	114370.15	105505.47
14	114366.7	105512.91
15	114363.37	105520.41
16	114354.3	105517.8
17	114345.27	105515.07
18	114336.28	105512.22
19	114327.33	105509.24
20	114338.22	105480.86
21	114336.32	105480.23
22	114325.44	105508.6
23	114318.2	105506.06
24	114310.99	105503.45
25	114303.82	105500.76
26	114286.48	105494.2
27	114304.6	105448.3
28	114326.53	105456.96
29	114327.63	105454.17
30	114305.7	105445.51
31	114322.39	105403.21
32	114322.7	105402.61
33	114323.15	105402.09
34	114323.69	105401.69
35	114324.32	105401.43
36	114324.99	105401.31
37	114325.66	105401.35
38	114326.32	105401.54
39	114362.07	105416.24
40	114350.41	105444.59
41	114352.27	105445.35
42	114363.92	105417

Сведения о характерных точках границы части (частей) земельного участка
Учетный номер части: 78:38:2136901:2950/1

1	114409.68	105435.82
2	114404.99	105442.91
3	114400.43	105450.08
4	114395.97	105457.32
5	114391.64	105464.62
6	114387.42	105472
7	114383.32	105479.45
8	114348.31	105466.92
9	114346.64	105471.1
10	114381.17	105483.47
11	114377.38	105490.74
12	114373.71	105498.08
13	114370.15	105505.47
14	114366.7	105512.91
15	114363.37	105520.41
16	114354.3	105517.8
17	114345.27	105515.07
18	114336.28	105512.22
19	114327.33	105509.24
20	114338.22	105480.86
21	114336.32	105480.23
22	114325.44	105508.6
23	114318.2	105506.06
24	114310.99	105503.45
25	114303.82	105500.76
26	114286.48	105494.2
27	114304.6	105448.3
28	114326.53	105456.96
29	114327.63	105454.17
30	114305.7	105445.51
31	114322.39	105403.21
32	114322.7	105402.61
33	114323.15	105402.09
34	114323.69	105401.69
35	114324.32	105401.43
36	114324.99	105401.31
37	114325.66	105401.35
38	114326.32	105401.54
39	114362.07	105416.24
40	114350.41	105444.59
41	114352.27	105445.35
42	114363.92	105417

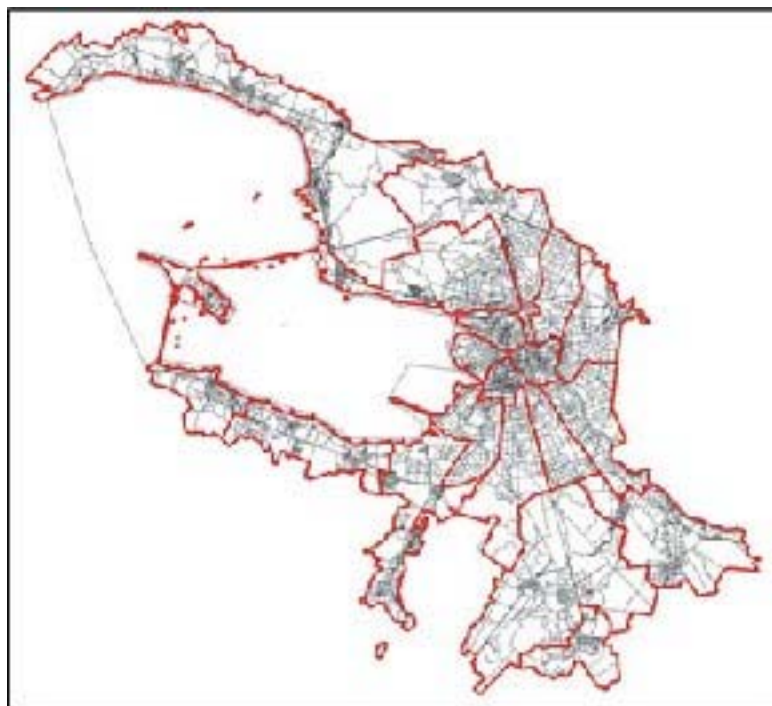
341
РФ-78-1-85-000-2022-2020

ГРАДОСТРОИТЕЛЬНЫЙ ПЛАН ЗЕМЕЛЬНОГО УЧАСТКА

№01-24-3-2010/22 от 08.08.2022

по адресу:

**Санкт-Петербург,
п. Песочный, уч. 602, 603, 604, 605
78:38:2136901:2951**



Санкт-Петербург

2022

ДОКУМЕНТ ПОДПИСАН
ЭЛЕКТРОННОЙ ПОДПИСЬЮ

Сертификат 163B4400B1A88702767B0AEF0024D3DCE82D7E8
Владелец **Соколов Павел Сергеевич**
Действителен с 22.12.2021 по 22.03.2023

ГРАДОСТРОИТЕЛЬНЫЙ ПЛАН ³⁴²ЗЕМЕЛЬНОГО УЧАСТКА

№ РФ-78-1-85-000-2022-2020

Градостроительный план земельного участка подготовлен на основании заявления

ООО "СПБ РЕНОВАЦИЯ" (регистрационный номер 01-47-41966/22 от 22.07.2022)

(реквизиты заявления правообладателя земельного участка, иного лица в случае, предусмотренном частью 1.1 статьи 57.3 Градостроительного кодекса Российской Федерации, с указанием ф.и.о. заявителя - физического лица, либо реквизиты заявления и наименование заявителя - юридического лица о выдаче градостроительного плана земельного участка)

Местонахождение земельного участка:

Санкт-Петербург,

Курортный район, поселок Песочный

Описание границ земельного участка (образуемого земельного участка):

См. Таблицу «Сведения о характерных точках границы земельного участка».

Кадастровый номер земельного участка (при наличии) или в случае, предусмотренном частью 1.1 статьи 57.3 Градостроительного кодекса Российской Федерации, условный номер образуемого земельного участка на основании утвержденных проекта межевания территории и (или) схемы расположения земельного участка или земельных участков на кадастровом плане территории:

78:38:2136901:2951

Площадь земельного участка:

6359 +/- 28 кв. м

Информация о расположенных в границах земельного участка объектах капитального строительства

Объекты капитального строительства отсутствуют.

Информация о границах зоны планируемого размещения объекта капитального строительства в соответствии с утвержденным проектом планировки территории (при наличии)

Обозначение (номер) характерной точки	Перечень координат характерных точек в системе координат, используемой для ведения Единого государственного реестра недвижимости	
	X	Y
-	-	-

Реквизиты проекта планировки территории и (или) проекта межевания территории в случае, если земельный участок расположен в границах территории, в отношении которой утверждены проект планировки территории и (или) проект межевания территории

Постановление Правительства Санкт-Петербурга от 13.07.2011 N 1022 "Об утверждении проекта планировки территории, ограниченной границей Курортного района, проектируемым проездом N 1, продолжением Школьной ул., местным проездом, Ленинградской ул., Краснофлотской ул., в пос. Песочном Курортного района";

Постановление Правительства Санкт-Петербурга от 13.07.2011 N 1023 "Об утверждении проекта межевания территории, ограниченной границей Курортного района, проектируемым проездом N 1, продолжением Школьной ул., местным проездом, Ленинградской ул., Краснофлотской ул., в пос. Песочном Курортного района".

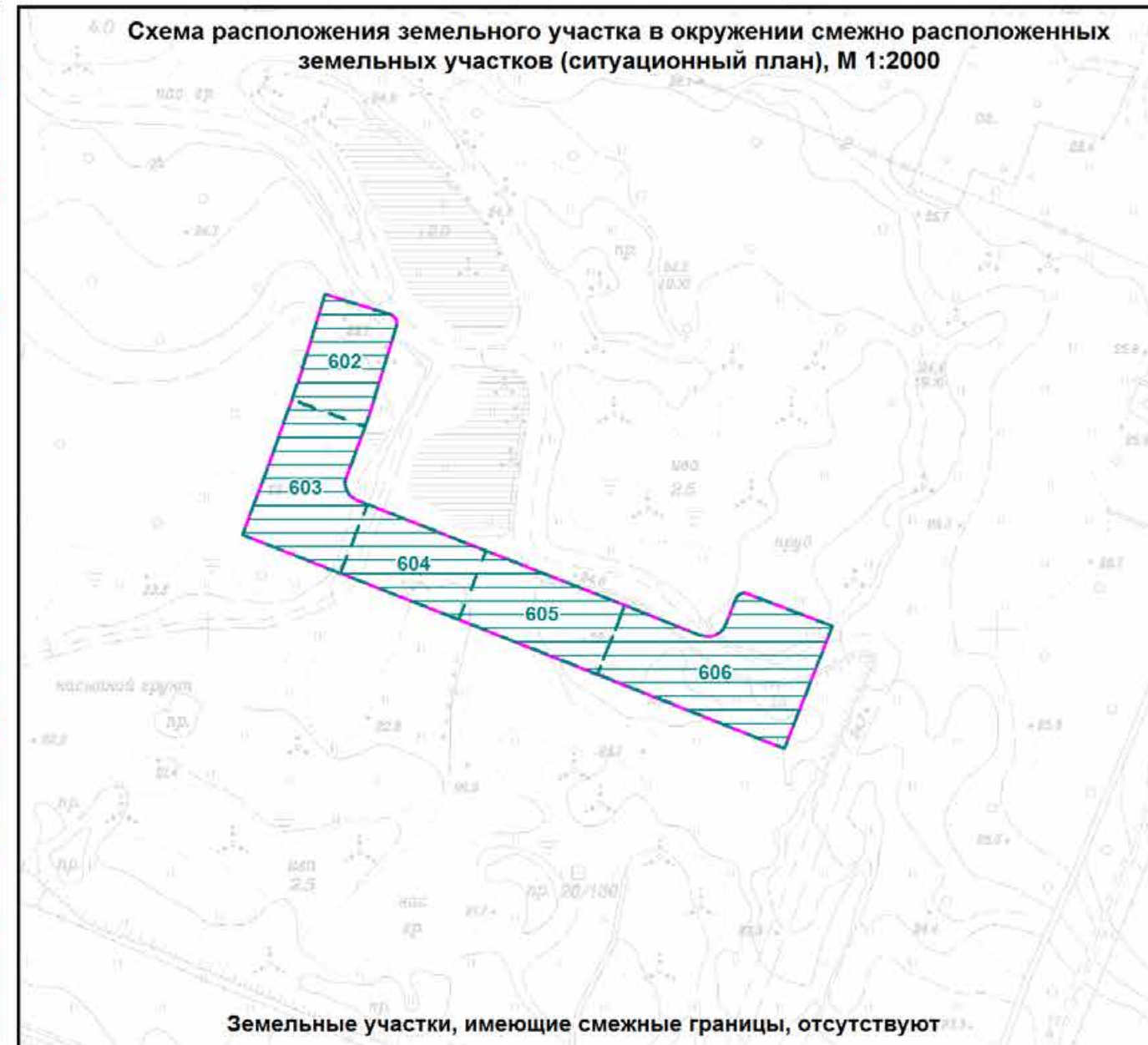
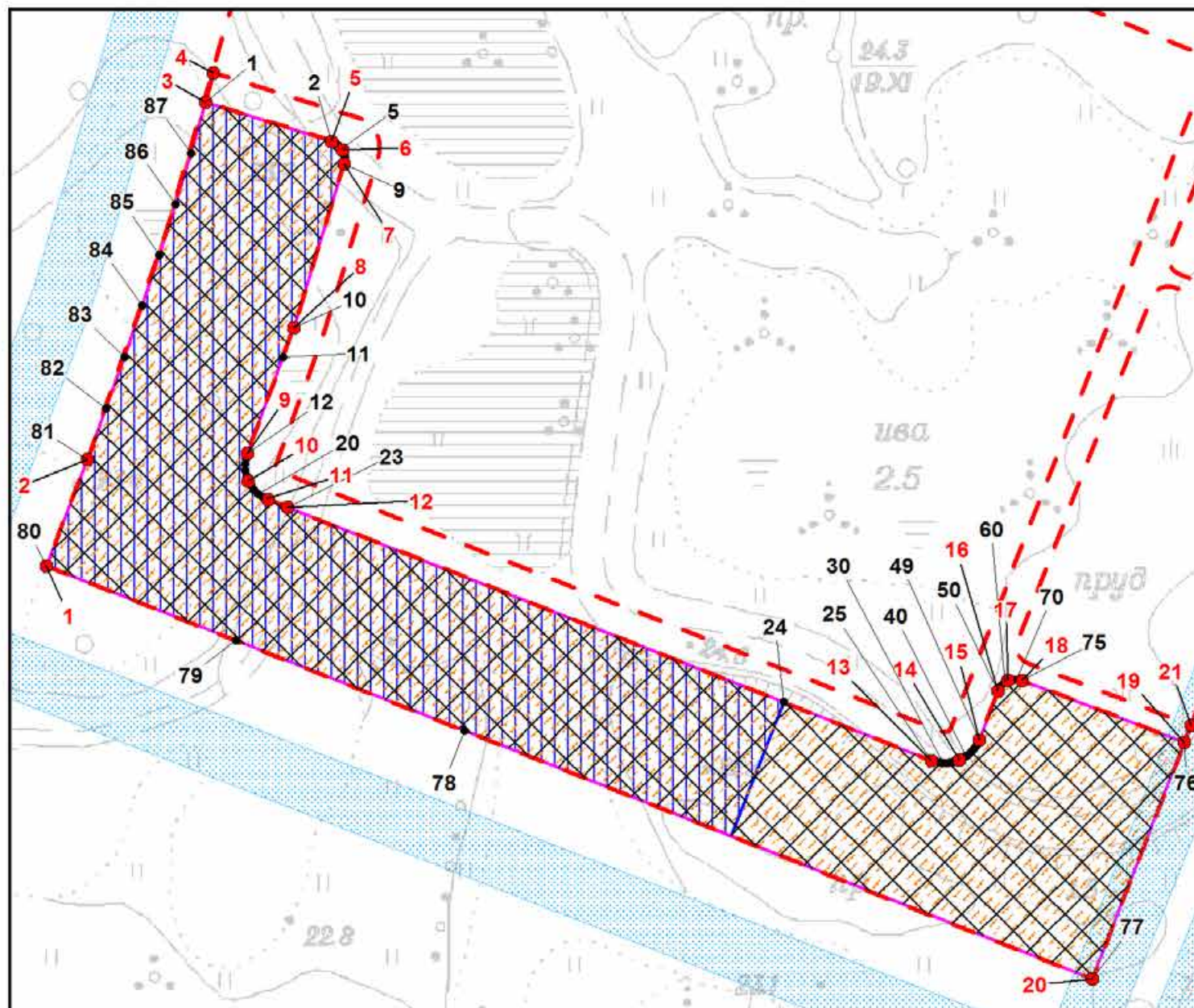
(указывается в случае, если земельный участок расположен в границах территории в отношении которой утверждены проект планировки территории и (или) проект межевания территории)

Градостроительный план подготовлен

Комитетом по градостроительству и архитектуре,
Первый заместитель председателя Комитета - главный
архитектор Санкт-Петербурга П.С. Соколов

М.П. _____ / П.С. Соколов /
(подпись) (расшифровка подписи)

Дата выдачи Соответствует дате регистрации
(ДД.ММ.ГГГГ)



Условные обозначения:

- границы земельного участка с кадастровым номером 78:38:2136901:2951
- границы, в пределах которых разрешается строительство объектов капитального строительства, устанавливаемые с учетом минимальных отступов от границ земельного участка
- красные линии, определенные в составе проекта планировки территории, утвержденного постановлением Правительства Санкт-Петербурга от 13.11.2011 № 1022
- 1-21** - номера характерных точек красных линий
- границы зон планируемого размещения объектов капитального строительства в соответствии с постановлением Правительства Санкт-Петербурга от 13.11.2011 № 1022
- зона регулирования застройки и хозяйственной деятельности (*)
- охранный зона водопроводных сетей (**)

Земельный участок полностью расположен в границах:

- зоны ограничения строительства по высоте аэродрома Левашово
- расчетной зоны максимального равного уровня звука 65дБА аэродрома Левашово

(*) - в соответствии с выпиской из ЕГРН об объекте недвижимости от 23.07.2022г № КУВИ-001/2022-124357355

(**) - в соответствии с АИС УГД

- границы земельных участков № 602 (№ 603, № 604, № 605, № 606), сформированных в составе проекта межевания, утвержденного постановлением Правительства Санкт-Петербурга от 13.07.2011 № 1023

В границах земельного участка могут находиться зарегистрированные в государственном кадастре недвижимости объекты капитального строительства без описания границ и объекты капитального строительства, не учтенные (или сведения о которых не получены в установленный срок) в государственном кадастре недвижимости на дату подготовки градостроительного плана земельного участка
 В границах земельного участка могут находиться зоны с особыми условиями использования, не учтенные в государственном кадастре недвижимости на дату подготовки градостроительного плана земельного участка

РФ-78-1-85-000-2022-2020					
Санкт-Петербург, п. Песочный, уч. 602, 603, 604, 605					
Изм.	Кол.уч.	Лист	№ док.	Подпись	Дата
Спец.ОГП				Прендецкая Е.М.	02.08.2022
Градостроительный план земельного участка				Стадия	Лист
Чертеж градостроительного плана				1	1
М1:1000				Комитет по градостроительству и архитектуре	

2. Информация о градостроительном регламенте либо требованиях к назначению, параметрам и размещению объекта капитального строительства на земельном участке, на который действие градостроительного регламента не распространяется или для которого градостроительный регламент не устанавливается

Земельный участок расположен в территориальной зоне ТЗЖ2 - жилая зона среднеэтажных и многоэтажных многоквартирных жилых домов, расположенных вне территории исторически сложившихся районов центральной части Санкт-Петербурга, с включением объектов социально-культурного и коммунально-бытового назначения, связанных с проживанием граждан, а также объектов инженерной инфраструктуры.

Установлен градостроительный регламент (градостроительные регламенты применяются к правоотношениям, возникшим после вступления их в силу).

В границах одного земельного участка допускается с соблюдением градостроительных регламентов, строительных, экологических, санитарно-гигиенических, противопожарных и иных правил, нормативов размещение двух и более объектов капитального строительства с основными, условно разрешенными и вспомогательными видами использования.

В границах одного земельного участка, в составе одного объекта капитального строительства допускается с соблюдением градостроительных регламентов, строительных, экологических, санитарно-гигиенических, противопожарных и иных правил, нормативов размещение двух и более разрешенных видов использования (основных, условно разрешенных и вспомогательных).

Размещение объектов основных и условно разрешенных видов использования, в отношении которых устанавливаются санитарно-защитные зоны, допускается в соответствии с санитарно-эпидемиологическими правилами и нормативами.

Отнесение объектов, не перечисленных в классификаторе видов разрешенного использования земельных участков, утвержденном в соответствии с действующим законодательством, к объектам основных или условно разрешенных видов использования земельных участков, осуществляется Комиссией по землепользованию и застройке Санкт-Петербурга, созданной постановлением Правительства Санкт-Петербурга от 16.05.2006 №560 "О Комиссии по землепользованию и застройке Санкт-Петербурга".

Вестибюли метрополитена и киоски вентиляционных шахт метрополитена, а также диспетчерские (конечные) станции и отстойно-разворотные кольца пассажирского транспорта могут располагаться в любой территориальной зоне при условии соблюдения требований действующего законодательства к размещению таких объектов.

Использование видов разрешенного использования "железнодорожные пути" (код 7.1.1), "внеуличный транспорт" (код 7.6) и "улично-дорожная сеть" (код 12.0.1) допускается без отдельного указания в градостроительном регламенте соответствующей территориальной зоны, если иное не предусмотрено федеральным законодательством.

Строительство и реконструкция объектов капитального строительства в случаях, предусмотренных законодательством Российской Федерации о социальной защите инвалидов, без приспособления указанных объектов для беспрепятственного доступа к ним инвалидов и использования их инвалидами не допускаются, независимо от того, к какому виду разрешенного использования относятся такие объекты.

Жилые дома размещаются на земельных участках с видами разрешенного использования "малоэтажная многоквартирная жилая застройка" (код 2.1.1), "среднеэтажная жилая застройка" (код 2.5), "многоэтажная жилая застройка (высотная застройка)" (код 2.6) при возможности их обеспечения объектами обслуживания жилой застройки с кодами 3.4.1 (поликлиники) и 3.5.1 (детские сады, школы).

Размещение объектов обслуживания жилой застройки нежилого назначения во встроенных, пристроенных и встроенно-пристроенных помещениях многоквартирного дома допускается только в случае, если указанные объекты имеют обособленные вход для посетителей, подъезд и места для стоянки (размещения) индивидуального автотранспорта и при условии соблюдения строительных, экологических, санитарно-гигиенических, противопожарных и иных правил, нормативов.

Общая площадь встроенных, пристроенных³⁴⁶ и встроенно-пристроенных помещений многоквартирного дома, занимаемых объектами обслуживания жилой застройки нежилого назначения, за исключением площади машино-мест, не может превышать 15% от общей площади помещений соответствующих многоквартирных домов, относящихся к виду разрешенного использования "малоэтажная многоквартирная жилая застройка" (код 2.1.1).

Общая площадь встроенных, пристроенных и встроенно-пристроенных помещений многоквартирного дома, занимаемых объектами обслуживания жилой застройки нежилого назначения, за исключением площади машино-мест, не может превышать 20% от общей площади помещений соответствующих многоквартирных домов, относящихся к виду разрешенного использования "среднеэтажная жилая застройка" (код 2.5).

Общая площадь встроенных, пристроенных и встроенно-пристроенных помещений многоквартирного дома, занимаемых объектами обслуживания жилой застройки нежилого назначения, за исключением площади машино-мест, не может превышать 15% от общей площади помещений соответствующих многоквартирных домов, относящихся к виду разрешенного использования "многоэтажная жилая застройка (высотная застройка)" (код 2.6).

Помещения при квартирах или индивидуальных жилых домах, рассчитанные на индивидуальную трудовую деятельность, допускаются при соблюдении действующих нормативов.

Размещение во встроенных, пристроенных и встроенно-пристроенных помещениях многоквартирного дома объектов обслуживания жилой застройки с кодом 3.5.1 (детских садов) допускается только в случае, если указанные объекты обеспечены необходимой в соответствии с Правилами долей озеленения, а также детскими (игровыми) и хозяйственной площадками, для которых могут быть образованы или использованы отдельные земельные участки в пределах квартала.

Площадь детских (игровых) и хозяйственной площадок для объектов обслуживания жилой застройки с кодом 3.5.1 (детских садов), размещаемых во встроенных, пристроенных и встроенно-пристроенных помещениях многоквартирного дома, определяется исходя из вместимости: не менее 24 кв. м на 1 место.

Детские (игровые) площадки допускается размещать за пределами земельного участка, на котором размещен многоквартирный дом со встроенными, пристроенными и встроенно-пристроенными помещениями объекта обслуживания жилой застройки с кодом 3.5.1 (детского сада) в границах квартала, но на расстоянии не более 300 м от указанного объекта обслуживания жилой застройки, если в соответствии с документацией по планировке территории в границах квартала предусмотрена организация детской (игровой) площадки в границах образуемого земельного участка для размещения зеленых насаждений в соответствии с пунктом 1.9.9 раздела 1 Приложения №7 к Правилам. При этом площадь детской (игровой) площадки не должна превышать 20% площади образуемого земельного участка для размещения зеленых насаждений.

Гостиницы, в которых более 10% номеров/апартаментов имеют зоны, предназначенные для приготовления пищи, соответствующие СП 54.13330.2016 "СНиП 31-01-2003 "Здания жилые многоквартирные", размещаются на земельных участках в границах соответствующих территориальных зон, градостроительными регламентами которых предусмотрен вид разрешенного использования "гостиничное обслуживание" (код 4.7), при возможности их обеспечения объектами обслуживания жилой застройки с кодами 3.4.1 (поликлиники) и 3.5.1 (детские сады, школы), в соответствии с требованиями, установленными Правилами к размещению объектов, относящихся соответственно к видам разрешенного использования "малоэтажная многоквартирная жилая застройка" (код 2.1.1), "среднеэтажная жилая застройка" (код 2.5), "многоэтажная жилая застройка (высотная застройка)" (код 2.6), а также иными требованиями к размещению объектов жилой застройки в соответствии с действующим законодательством.

Возможность обеспечения объектами обслуживания жилой застройки подтверждается наличием одного из следующих документов:

утвержденной документации по планировке территории, в составе которой предусмотрено размещение объектов обслуживания жилой застройки с кодами 3.4.1 и 3.5.1 при условии, что

данные объекты включены в Адресную инвестиционную программу либо создание указанных объектов подтверждается документом, из которого следуют обязательства физических или юридических лиц по созданию таких объектов;

утвержденной Адресной инвестиционной программы, предусматривающей размещение объектов обслуживания, жилой застройки с кодами 3.4.1 и 3.5.1;

документа, подтверждающего обязательства физического или юридического лица по созданию объектов обслуживания жилой застройки с кодами 3.4.1 и 3.5.1;

Выдача разрешения на строительство объектов капитального строительства в сфере жилищного строительства осуществляется при наличии решения о согласовании архитектурно-градостроительного облика объекта, предоставленного в порядке, установленном законом Санкт-Петербурга.

Выдача разрешения на строительство объектов капитального строительства в сфере строительства объектов капитального строительства нежилого назначения осуществляется при наличии решения о согласовании архитектурно-градостроительного облика объекта, предоставленного в порядке, установленном законом Санкт-Петербурга.

В случае если земельный участок и объект капитального строительства расположены в границах зон с особыми условиями использования территорий и иных зон, установленных в соответствии с законодательством Российской Федерации, правовой режим использования и застройки указанного земельного участка определяется градостроительными регламентами и совокупностью ограничений, установленных в соответствии с законодательством Российской Федерации.

Если установленные в порядке, предусмотренном действующим законодательством, ограничения относятся к одному и тому же параметру (требованию), применению подлежат более строгие ограничения.

Земельные участки или объекты капитального строительства, виды разрешенного использования, предельные (минимальные и (или) максимальные) размеры и предельные параметры которых не соответствуют градостроительному регламенту, могут использоваться без установления срока приведения их в соответствие с градостроительным регламентом, за исключением случаев, если использование таких земельных участков и объектов капитального строительства опасно для жизни или здоровья человека, для окружающей среды, объектов культурного наследия.

Реконструкция указанных в предыдущем абзаце объектов капитального строительства может осуществляться только путем приведения таких объектов в соответствие с градостроительным регламентом или путем уменьшения их несоответствия предельным параметрам разрешенного строительства, реконструкции. Изменение видов разрешенного использования указанных земельных участков и объектов капитального строительства может осуществляться путем приведения их в соответствие с видами разрешенного использования земельных участков и объектов капитального строительства, установленными градостроительным регламентом.

Проекты планировки территории, проекты планировки с проектами межевания территории, утвержденные до вступления в силу Правил (изменений в Правила) применяются без приведения в соответствие с Правилами (изменениями в Правила), если иное не установлено законом Санкт-Петербурга.

При противоречии с Правилами проектов планировки территории, проектов планировки с проектами межевания территории, утвержденных до вступления в силу Правил (изменений в Правила) применительно к территориям, в отношении которых до 01.03.2015 заключен договор аренды для комплексного освоения территории в целях жилищного строительства, в течение срока действия указанного договора применяются проекты планировки территории, проекты планировки с проектами межевания территории без приведения в соответствие с Правилами (изменениями в Правила), если иное не установлено законом Санкт-Петербурга.

При противоречии с Правилами проектов планировки территории, проектов планировки с проектами межевания территории, утвержденных до вступления в силу Правил (изменений в Правила) применительно к территориям, в отношении которых заключены договоры о развитии застроенных территорий в течение срока действия указанных договоров применяются

проекты планировки территории, проекты планировки с проектами межевания территории без приведения в соответствие с Правилами (изменениями в Правила), если иное не установлено законом Санкт-Петербурга.

Утвержденные до вступления в силу Правил (изменений в Правила) проекты планировки территории, а равно проекты планировки с проектами межевания территории в границах территорий, в которых предусматривается осуществление комплексного развития территории в соответствии с приложением №6 к Правилам, признаются недействующими, за исключением случаев, предусмотренных в следующем абзаце, и не учитываются при подготовке документации по планировке территории в целях комплексного развития территории, осуществляемого в соответствии с Градостроительным кодексом Российской Федерации.

Разрешения на строительство, выданные до вступления в силу Правил (изменений в Правила), действуют в период срока, указанного в разрешениях на строительство, а также в случае продления сроков их действия или переоформления переуступки прав на строительство иным лицам в соответствии с действующим законодательством вплоть до их изменения, истечения сроков их действия или наступления иных обстоятельств, прекращающих их действие.

Со дня утверждения документации по планировке территории в целях комплексного развития территории ранее утвержденная документация по планировке территории признается утратившей силу.

Разрешения на условно разрешенный вид использования и разрешения на отклонение от предельных параметров, выданные до вступления в силу Правил (изменений в Правила), действуют пять лет и не подлежат продлению за исключением случаев, когда разрешения на условно разрешенный вид использования, разрешения на отклонение от предельных параметров учтены в параметрах застройки территории в составе утвержденных и действующих проектов планировки территории, а равно проектов планировки с проектами межевания территории, если в соответствии с разрешением на условно разрешенный вид использования был утвержден акт о выборе земельного участка до 01.03.2015 в пределах срока его действия, а также случаев, когда указанные разрешения учтены в период срока их действия при выдаче разрешения на строительство. В случае если указанные разрешения учтены в период срока их действия при выдаче разрешения на строительство, такие разрешения действуют в пределах срока действия разрешения на строительство.

Соблюдение требований градостроительного регламента в части обеспечения жилых домов, размещаемых на земельных участках с видами разрешенного использования «малоэтажная многоквартирная жилая застройка» (код 2.1.1), «среднеэтажная жилая застройка» (код 2.5), «многоэтажная жилая застройка (высотная застройка)» (код 2.6), а также гостиниц, в которых более 10% номеров/апартаментов имеют зоны, предназначенные для приготовления пищи, соответствующие СП 54.13330.2016 «СНиП 31-01-2003 Здания жилые многоквартирные», объектами обслуживания жилой застройки с кодами 3.4.1 (поликлиники) и 3.5.1 (детские сады, школы), определяется Градостроительной комиссией Санкт-Петербурга в соответствии с постановлением Правительства Санкт-Петербурга от 24.05.2021 №314.

2.1. Реквизиты акта органа государственной власти субъекта Российской Федерации, органа местного самоуправления, содержащего градостроительный регламент либо реквизиты акта федерального органа государственной власти, органа государственной власти субъекта Российской Федерации, органа местного самоуправления, иной организации, определяющего в соответствии с федеральными законами порядок использования земельного участка, на который действие градостроительного регламента не распространяется или для которого градостроительный регламент не устанавливается

Постановление Правительства Санкт-Петербурга от 21.06.2016 №524 «О правилах землепользования и застройки Санкт-Петербурга» (везде и далее - Правила).

2.2. Информация о видах разрешенного использования земельного участка

Код	Вид использования
ОСНОВНЫЕ ВИДЫ РАЗРЕШЕННОГО ИСПОЛЬЗОВАНИЯ ЗЕМЕЛЬНОГО УЧАСТКА	
2.5	Среднеэтажная жилая застройка
2.6	Многоэтажная жилая застройка (высотная застройка)

В соответствии с постановлениями Правительства Санкт-Петербурга от 13.07.2011 № 1022 "Об утверждении проекта планировки территории, ограниченной границей Курортного района, проектируемым проездом № 1, продолжением Школьной ул., местным проездом, Ленинградской ул., Краснофлотской ул., в пос. Песочном Курортного района", от 13.07.2011 № 1023 "Об утверждении проекта межевания территории, ограниченной границей Курортного района, проектируемым проездом № 1, продолжением Школьной ул., местным проездом, Ленинградской ул., Краснофлотской ул., в пос. Песочном Курортного района" функциональное назначение объектов капитального строительства - многоквартирные дома.

ВСПОМОГАТЕЛЬНЫЕ ВИДЫ РАЗРЕШЕННОГО ИСПОЛЬЗОВАНИЯ ЗЕМЕЛЬНОГО УЧАСТКА:

1. Дополнительно по отношению к основным видам разрешенного использования и условно разрешенным видам использования земельных участков и объектов капитального строительства и только совместно с ними могут применяться вспомогательные виды разрешенного использования, в случае, если объекты, относящиеся к вспомогательным видам разрешенного использования, связаны, в том числе технологически, с объектами, относящимися к основным и(или) условно разрешенным видам использования, и обеспечивают использование объектов, относящихся к основным и(или) условно разрешенным видам использования.

Вспомогательные виды разрешенного использования выбираются при соблюдении строительных, экологических, санитарно-гигиенических, противопожарных и иных правил, нормативов из числа:

основных видов разрешенного использования, установленных градостроительным регламентом соответствующей территориальной зоны, в случае, если площадь помещений зданий, строений и сооружений, занимаемых объектами вспомогательных видов разрешенного использования, не превышает 700 кв. м;

условно разрешенных видов использования, установленных градостроительным регламентом соответствующей территориальной зоны (за исключением видов разрешенного использования, предусмотренных кодами 2.1, 2.1.1, 2.2, 2.3, 2.5, 2.6), при соблюдении одного из следующих условий:

1.1. Суммарная доля площади помещений зданий, строений и сооружений, занимаемых объектами вспомогательных видов разрешенного использования, расположенных на одном земельном участке, не должна превышать 30% общей площади помещений зданий, строений и сооружений на данном земельном участке, включая подземную часть, за исключением случаев, предусмотренных в пункте 2 настоящего раздела.

1.2. Часть площади земельного участка, занимаемая отдельно стоящими объектами вспомогательных видов разрешенного использования, с относящимся к ним озеленением, местами для стоянки (размещения) индивидуального автотранспорта, иными параметрами разрешенного строительства, необходимыми в соответствии с действующим законодательством элементами инженерного обеспечения и благоустройства, не должна превышать 15% общей площади соответствующего земельного участка, за исключением случаев, предусмотренных в пункте 2 настоящего раздела.

Для видов объектов, относящихся к видам разрешенного использования "обеспечение спортивно-зрелищных мероприятий" (код 5.1.1), "обеспечение занятий спортом в помещениях" (код 5.1.2), "площадки для занятий спортом" (код 5.1.3), "оборудованные

площадки для занятий спортом" (код 5.1.4), "водный спорт" (код 5.1.5), "авиационный спорт" (код 5.1.6), "спортивные базы" (код 5.1.7), указанный показатель не должен превышать 10% от общей площади земельного участка.

2. В границах территориальных зон Т1Ж1, Т1Ж2-1, Т1Ж2-2 для видов разрешенного использования "для индивидуального жилищного строительства" (код 2.1) и "ведение садоводства" (код 13.2) вспомогательные виды разрешенного использования из числа условно разрешенных видов использования, установленных градостроительными регламентами указанных территориальных зон, могут применяться при соблюдении следующих условий:

2.1. Суммарная доля площади помещений зданий, строений и сооружений, занимаемых объектами вспомогательных видов разрешенного использования, расположенных на одном земельном участке, не должна превышать 40% общей площади помещений зданий, строений и сооружений на данном земельном участке, включая подземную часть.

2.2. Часть площади земельного участка, занимаемая объектами вспомогательных видов разрешенного использования, не должна превышать 35% общей площади соответствующего земельного участка, а также относящимся к ним озеленением, местами для стоянки (размещения) индивидуального автотранспорта, иными необходимыми в соответствии с действующим законодательством элементами инженерно-технического обеспечения и благоустройства.

3. Соблюдение условий, предусмотренных в пунктах 1 и 2 настоящего раздела, в случае размещения объектов основных и(или) условно разрешенных видов использования одновременно с вспомогательными видами разрешенного использования должно быть подтверждено в составе проектной документации.

Соблюдение условий, предусмотренных в пунктах 1 и 2 настоящего раздела, в иных случаях обеспечивается лицом, осуществляющим строительство.

4. Расчет озеленения земельного участка в целях размещения объектов вспомогательных видов разрешенного использования осуществляется в соответствии с пунктом 1.9.7 раздела 1 Приложения №7 к Правилам.

2.3. Предельные (минимальные и (или) максимальные) размеры земельного участка и предельные параметры разрешенного строительства, реконструкции объекта капитального строительства, установленные градостроительным регламентом для территориальной зоны, в которой расположен земельный участок:

Предельные (минимальные и (или) максимальные) размеры земельных участков, в том числе их площадь			Минимальные отступы от границ земельного участка в целях определения мест допустимого размещения зданий, строений, сооружений, за пределами которых запрещено строительство зданий, строений, сооружений	Предельное количество этажей и (или) предельная высота зданий, строений, сооружений	Максимальный процент застройки в границах земельного участка, определяемый как отношение суммарной площади земельного участка, которая может быть застроена, ко всей площади земельного участка	Требования к архитектурным решениям объектов капитального строительства, расположенным в границах территории исторического поселения федерального или регионального значения	Иные показатели
1	2	3	4	5	6	7	8
Длина, м	Ширина, м	Площадь, м ² или га					
Без ограничений, см. п.13 настоящего подраздела	Без ограничений, см. п.13 настоящего подраздела	См. п.1 настоящего подраздела	См. п.3 настоящего подраздела	См. п.5, п.6 настоящего подраздела	Без ограничений, см. п.13 настоящего подраздела	-	См. п.2, п.4, п.7- п.12 настоящего подраздела

1. Минимальная площадь земельных участков устанавливается в соответствии с пунктом 1.4.2 раздела 1 Приложения №7 к Правилам:

Предельный размер земельного участка не может быть менее площади, занимаемой существующим или размещаемым в его границах объектом капитального строительства и обеспечивающей соблюдение установленных Правилами предельных параметров разрешенного строительства, реконструкции объектов капитального строительства, в том числе минимальной доли озеленения земельных участков, минимального количества мест для стоянки (размещения) индивидуального автотранспорта в границах земельного участка, а также соблюдение строительных, экологических, санитарно-гигиенических, противопожарных и иных правил, нормативов.

2. Максимальное значение коэффициента использования территории устанавливается в соответствии с пунктами 1.5.1 - 1.5.7 раздела 1 Приложения №7 к Правилам.

3. Минимальные отступы зданий, строений, сооружений от границ земельного участка устанавливаются в соответствии с пунктами 1.6.1 - 1.6.6 раздела 1 Приложения №7 к Правилам:

3.1. Минимальные отступы стен зданий, строений и сооружений без окон и иных светопрозрачных конструкций, обеспечивающих соблюдение санитарных требований, дверных и иных проемов от границ земельных участков - 0 м.

3.2. Минимальные отступы стен зданий, строений и сооружений с окнами, иными светопрозрачными конструкциями, обеспечивающими соблюдение санитарных требований, дверными и иными проемами от границ земельных участков определяются следующим образом:

по границам смежных земельных участков или по границам территорий, на которых

земельные участки не образованы, не менее ³⁵²10 м;

в случае если земельный участок является смежным с территориями (земельными участками), расположенными в границах территориальных зон, градостроительными регламентами которых не установлены виды разрешенного использования, предусматривающие размещение объектов капитального строительства, минимальный отступ от границ такого земельного участка не менее 3 м.

3.3. Минимальные отступы от границ земельных участков стен зданий, строений и сооружений по границам земельных участков, совпадающих с улицами и (или) красными линиями указанных улиц, устанавливаются:

для жилых домов с квартирами на первом этаже, выходящими на магистральные улицы, - 6 м.

для жилых домов с квартирами на первом этаже, выходящими на прочие улицы, - 3 м.

для прочих зданий - 0 м.

3.4. Минимальные отступы от границ земельных участков стен зданий, строений и сооружений, совпадающих с внутриквартальными проездами и (или) красными линиями указанных проездов, определяются по следующей формуле:

$L \text{ отступа} = 10 - L \text{ проезда} / 2$,

где:

L проезда - ширина проезда и (или) ширина проезда в красных линиях в метрах,

L отступа - величина отступа от внутриквартального проезда и (или) внутриквартального проезда в красных линиях в метрах.

В случае если в результате расчета величина отступа составляет 0 метров или имеет отрицательное значение, размещение зданий, строений, сооружений допускается с отступом от границ земельного участка - 0 м.

Для целей применения настоящего пункта ширина проезда определяется на основании топографической карты-схемы со сроком выполнения не позднее трех лет на дату расчета, содержащейся в проектной документации, либо на основании красных линий, утвержденных в установленном порядке.

Требования пунктов 3.1. - 3.4. настоящего раздела не применяются в случае реконструкции зданий, строений и сооружений без изменения местоположения объекта капитального строительства в границах земельного участка (в границах существующего фундамента) при условии соблюдения иных предельных параметров разрешенного строительства, реконструкции объектов капитального строительства, установленных Правилами.

4. Максимальные выступы за красную линию (за исключением красных линий внутриквартальных проездов) частей зданий, строений и сооружений допускаются в отношении балконов, эркеров, козырьков и выше 3,5 м от поверхности земли. При этом суммарная ширина всех эркеров в каждом этаже не должна превышать 30% ширины фасада здания, выходящего на красную линию, в этом этаже.

5. Максимальное количество этажей надземной части зданий, строений, сооружений на земельном участке не устанавливается.

6. Максимальная высота зданий, строений, сооружений на земельном участке устанавливается в соответствии с пунктами 1.8.1 - 1.8.7 раздела 1 Приложения №7 к Правилам.

При определении максимальной высоты зданий, строений и сооружений не учитываются антенны, молниеотводы и другие инженерные устройства, не оказывающие влияния на безопасность здания, строения, сооружения и не перечисленные во втором, четвертом и пятом абзацах пункта 1.8.6.1 раздела 1 Приложения №7 к Правилам, а также во втором, третьем и восьмом абзацах пункта 1.8.6.2 раздела 1 Приложения №7 к Правилам в составе инженерного оборудования.

Максимальная высота промышленных дымовых труб, дымовых труб котельных, за

исключением инженерного оборудования,³⁵³ предусмотренного в пунктах 1.8.6.1 и 1.8.6.2 раздела 1 Приложения №7 к Правилам, вытяжных башен, градирен с несущими стволами из кирпича, железобетона, металла и композиционных материалов, обеспечивающих эффективное рассеивание дымовых газов различной температуры, влажности и агрессивности до допустимых действующими гигиеническими нормами пределов концентрации на уровне земли в соответствии с требованиями экологии, необходимым разряжением на уровне ввода газохода и (или) требованиями безопасности полетов воздушного транспорта, в градостроительных регламентах не устанавливается.

Для целей применения настоящего пункта под промышленными дымовыми трубами, вытяжными башнями, градирнями понимаются высотные сооружения промышленных предприятий, предусмотренные СП 43.13330.2012 «СНиП 2.09.03-85 «Сооружения промышленных предприятий».

Максимальная высота зданий, строений и сооружений - 33/36 м:

33 - максимальная высота зданий, строений и сооружений, расположенных по фронту застройки и в глубине квартала, в метрах по вертикали относительно дневной поверхности земли до наивысшей отметки конструктивного элемента здания, строения, сооружения (парапета плоской кровли, карниза, конька или фронтона скатной крыши, купола, башни, шпиля), включая инженерное оборудование, выполненное в капитальных конструкциях (вентиляционные шахты (камеры), дымовые трубы, машинные помещения лифтов, крышные котельные), а также выходы на кровлю;

36 - максимальная высота зданий, строений и сооружений, расположенных по фронту застройки и в глубине квартала, в метрах по вертикали относительно дневной поверхности земли до наивысшей отметки конструктивного элемента здания, строения, сооружения для размещения инженерного оборудования, выполненного в капитальных конструкциях (вентиляционные шахты (камеры), дымовые трубы, машинные помещения лифтов, крышные котельные), а также выходов на кровлю.

Применение высоты (36 м) допускается исключительно для размещения объектов, указанных в предыдущем абзаце при одновременном соблюдении следующих условий:

суммарная доля площади занимаемой объектами, указанными в абзаце третьем настоящего пункта, составляет не более 25% от площади кровли (крыши) здания, строения, сооружения;

высота указанных объектов определяется от высоты 33 м.

Отклонение от высоты 33/36 м не допускается.

7. Максимальная общая площадь объектов капитального строительства не жилого назначения на земельных участках не устанавливается. Общая площадь объектов капитального строительства не жилого назначения, относящихся к условно разрешенным видам использования, устанавливается в разрешении на условно разрешенный вид использования, выдаваемом в порядке, установленном действующим законодательством.

8. Максимальный класс опасности (в соответствии с санитарно-эпидемиологическими правилами) объектов капитального строительства, размещаемых на земельном участке, - V.

9. Минимальная площадь озеленения земельного участка устанавливается в соответствии с пунктами 1.9.1 - 1.9.10 раздела 1 Приложения №7 к Правилам.

10. Минимальное количество мест для стоянки (размещения) индивидуального автотранспорта на земельных участках устанавливается в соответствии с пунктами 1.10.1 - 1.10.9 раздела 1 Приложения №7 к Правилам.

11. Минимальное количество мест на погрузочно-разгрузочных площадках на земельном участке устанавливается в соответствии с пунктами 1.11.1 - 1.11.3 раздела 1 Приложения №7 к Правилам.

12. Минимальное количество мест для хранения велосипедного транспорта на земельном участке устанавливается в соответствии с пунктами 1.13.1 - 1.13.5 раздела 1 Приложения №7 к Правилам.

13. Максимальный размер земельных участков, в том числе их площадь, и максимальный процент застройки в границах земельного участка не подлежит установлению.

В соответствии с постановлениями Правительства Санкт-Петербурга от 13.07.2011 № 1022 "Об утверждении проекта планировки территории, ограниченной границей Курортного района, проектируемым проездом № 1, продолжением Школьной ул., местным проездом, Ленинградской ул., Краснофлотской ул., в пос. Песочном Курортного района", от 13.07.2011 № 1023 "Об утверждении проекта межевания территории, ограниченной границей Курортного района, проектируемым проездом № 1, продолжением Школьной ул., местным проездом, Ленинградской ул., Краснофлотской ул., в пос. Песочном Курортного района" определены следующие параметры застройки и характеристика планируемого развития территории:

Данный земельный участок расположен в квартале 42.

В границах квартала 42 расположены формируемые земельные участки № 602, № 603, № 604, № 605, № 606.

- номер земельного участка - 602 (формируемый земельный участок, планируемый для предоставления физическим и юридическим лицам для строительства, расположенный в границах зоны планируемого размещения объектов капитального строительства);

- функциональное назначение объекта капитального строительства - многоквартирный дом;

- площадь земельного участка - 0,09 га;

- максимальная общая площадь объекта капитального строительства - 2324 кв.м.

- номер земельного участка - 603 (формируемый земельный участок, планируемый для предоставления физическим и юридическим лицам для строительства, расположенный в границах зоны планируемого размещения объектов капитального строительства);

- функциональное назначение объекта капитального строительства - многоквартирный дом;

- площадь земельного участка - 0,13 га;

- максимальная общая площадь объекта капитального строительства - 3336 кв.м.

- номер земельного участка - 604 (формируемый земельный участок, планируемый для предоставления физическим и юридическим лицам для строительства, расположенный в границах зоны планируемого размещения объектов капитального строительства);

- функциональное назначение объекта капитального строительства - многоквартирный дом;

- площадь земельного участка - 0,10 га;

- максимальная общая площадь объекта капитального строительства - 1950 кв.м.

- номер земельного участка - 605 (формируемый земельный участок, планируемый для предоставления физическим и юридическим лицам для строительства, расположенный в границах зоны планируемого размещения объектов капитального строительства);

- функциональное назначение объекта капитального строительства - многоквартирный дом;

- площадь земельного участка - 0,11 га;

- максимальная общая площадь объекта капитального строительства - 1625 кв.м.

- номер земельного участка - 606 (формируемый земельный участок, планируемый для предоставления физическим и юридическим лицам для строительства, расположенный в границах зоны планируемого размещения объектов капитального строительства);
- функциональное назначение объекта капитального строительства - многоквартирный дом;
- площадь земельного участка - 0,21 га;
- максимальная общая площадь объекта капитального строительства - 3305 кв.м.

2.4. Требования к назначению, параметрам и размещению объекта капитального строительства на земельном участке, на который действие градостроительного регламента не распространяется или для которого градостроительный регламент не устанавливается (за исключением случая, предусмотренного пунктом 7.1 части 3 статьи 57.3 Градостроительного кодекса Российской Федерации):

Причины отнесения земельного участка к виду земельного участка, на который действие градостроительного регламента не распространяется или для которого градостроительный регламент не устанавливается	Реквизиты акта, регулирующего использование земельного участка	Требования к использованию земельного участка	Требования к параметрам объекта капитального строительства			Требования к размещению объектов капитального строительства	
			Предельное количество этажей и (или) предельная высота зданий, строений, сооружений	Максимальный процент застройки в границах земельного участка, определяемый как отношение суммарной площади земельного участка, которая может быть застроена, ко всей площади земельного участка	Иные требования к параметрам объекта капитального строительства	Минимальные отступы от границ земельного участка в целях определения мест допустимого размещения зданий, строений, сооружений, за пределами которых запрещено строительство зданий, строений, сооружений	Иные требования к размещению объектов капитального строительства
1	2	3	4	5	6	7	8
-	-	-	-	-	-	-	-

2.5. Предельные параметры разрешенного строительства, реконструкции объекта капитального строительства, установленные положением об особо охраняемых природных территориях, в случае выдачи градостроительного плана земельного участка в отношении земельного участка, расположенного в границах особо охраняемой природной территории:

Причины отнесения земельного участка к виду земельного участка для которого градостроительный регламент не устанавливается	Реквизиты Положения об особо охраняемой природной территории	Реквизиты утвержденной документации по планировке территории	Зонирование особо охраняемой природной территории (да/нет)								
			Функциональная зона	Виды разрешенного использования земельного участка		Требования к параметрам объекта капитального строительства			Требования к размещению объектов капитального строительства		
				Основные виды разрешенного использования	Вспомогательные виды разрешенного использования	Предельное количество этажей и (или) предельная высота зданий, строений, сооружений	Максимальный процент застройки в границах земельного участка, определяемый как отношение суммарной площади земельного участка, которая может быть застроена, ко всей площади земельного участка	Иные требования к параметрам объекта капитального строительства	Минимальные отступы от границ земельного участка в целях определения мест допустимого размещения зданий, строений, сооружений, за пределами которых запрещено строительство зданий, строений, сооружений	Иные требования к размещению объектов капитального строительства	
1	2	3	4	5	6	7	8	9	10	11	
-	-	-	-	-	-	-	-	-	-	-	-

3. Информация о расположенных в границах земельного участка объектах капитального строительства и объектах культурного наследия

3.1. Объекты капитального строительства

Не имеется

3.2. Объекты, включенные в единый государственный реестр объектов культурного наследия (памятников истории и культуры) народов Российской Федерации

Не имеется

4. Информация о расчетных показателях минимально допустимого уровня обеспеченности территории объектами коммунальной, транспортной, социальной инфраструктур и расчетных показателях максимально допустимого уровня территориальной доступности указанных объектов для населения в случае, если земельный участок расположен в границах территории, в отношении которой предусматривается осуществление деятельности по комплексному развитию территории:

Не заполняется

5. Информация об ограничениях использования земельного участка, в том числе если земельный участок полностью или частично расположен в границах зон с особыми условиями использования территорий

1. Зона ограничения строительства по высоте аэродрома Левашово:

Земельный участок полностью расположен в границах зоны с особыми условиями использования территории.

Ограничения использования земельных участков и объектов капитального строительства в области использования воздушного пространства устанавливаются в целях обеспечения безопасности полетов воздушных судов Санкт-Петербургского авиационного узла в соответствии с Воздушным кодексом Российской Федерации и принимаемыми в соответствии с ним нормативными правовыми актами Российской Федерации.

Ограничения использования земельных участков и объектов капитального строительства в области использования воздушного пространства до установления приаэродромных территорий в порядке, предусмотренном Воздушным кодексом Российской Федерации, действуют в границах полос воздушных подходов, границах зон ограничения строительства по высоте и границах расчетной зоны максимального равного уровня шума, сведения о которых размещены на официальных сайтах уполномоченных органов в информационно-телекоммуникационной сети "Интернет" в соответствии с федеральным законом.

До установления приаэродромных территорий в порядке, предусмотренном Воздушным кодексом Российской Федерации, архитектурно-строительное проектирование, строительство, реконструкция объектов капитального строительства, размещение радиотехнических и иных объектов, которые могут угрожать безопасности полетов воздушных судов, оказывать негативное воздействие на здоровье человека и окружающую среду, создавать помехи в работе радиотехнического оборудования, установленного на аэродроме, объектов радиолокации и радионавигации, предназначенных для обеспечения полетов воздушных судов, в границах полос воздушных подходов на аэродромах, санитарно-защитных зон аэродромов должно осуществляться при условии согласования размещения этих объектов в порядке, установленном федеральным законом.

Размещение линий связи и линий электропередачи, сооружений различного назначения вне района аэродрома (вертодрома), если их истинная высота превышает 50 метров, согласовываются с территориальным органом Федерального агентства воздушного транспорта.

2. Расчетная зона максимального равного уровня звука 65дБА аэродрома Левашово:
Земельный участок полностью расположен в границах зоны с особыми условиями использования территории.

Ограничения использования земельных участков и объектов капитального строительства в области использования воздушного пространства устанавливаются в целях обеспечения безопасности полетов воздушных судов Санкт-Петербургского авиационного узла в соответствии с Воздушным кодексом Российской Федерации и принимаемыми в соответствии с ним нормативными правовыми актами Российской Федерации.

Ограничения использования земельных участков и объектов капитального строительства в области использования воздушного пространства до установления приаэродромных территорий в порядке, предусмотренном Воздушным кодексом Российской Федерации, действуют в границах полос воздушных подходов, границах зон ограничения строительства по высоте и границах расчетной зоны максимального равного уровня шума, сведения о которых размещены на официальных сайтах уполномоченных органов в информационно-телекоммуникационной сети "Интернет" в соответствии с федеральным законом.

До установления приаэродромных территорий в порядке, предусмотренном Воздушным кодексом Российской Федерации, архитектурно-строительное проектирование, строительство, реконструкция объектов капитального строительства, размещение радиотехнических и иных объектов, которые могут угрожать безопасности полетов воздушных судов, оказывать негативное воздействие на здоровье человека и окружающую среду, создавать помехи в работе радиотехнического оборудования, установленного на аэродроме, объектов радиолокации и радионавигации, предназначенных для обеспечения полетов воздушных судов, в границах полос воздушных подходов на аэродромах, санитарно-защитных зон аэродромов должно осуществляться при условии согласования размещения этих объектов в порядке, установленном федеральным законом.

Размещение линий связи и линий электропередачи, сооружений различного назначения вне района аэродрома (вертодрома), если их истинная высота превышает 50 метров, согласовываются с территориальным органом Федерального агентства воздушного транспорта.

3. Зона регулирования застройки и хозяйственной деятельности (78:38:2136901:2951/1):

Земельный участок частично расположен в границах зоны, площадь земельного участка, покрываемая зоной, составляет 4283 кв.м.

4. Охранная зона водопроводных сетей:

Земельный участок частично расположен в границах зоны с особыми условиями использования территории.

Строительство в охранных зонах сетей инженерных коммуникаций (или вынос сетей) возможно по согласованию с владельцами этих сетей.

6. Информация о границах зон с особыми условиями использования территорий, если земельный участок полностью или частично расположен в границах таких зон:

Наименование зоны с особыми условиями использования территории с указанием объекта, в отношении которого установлена такая зона	Перечень координат характерных точек в системе координат, используемой для ведения Единого государственного реестра недвижимости		
	Обозначение (номер) характерной точки	X	Y
Зона ограничения строительства по высоте аэродрома Левашово	-	-	-
Расчетная зона максимального равного уровня звука 65дБА аэродрома Левашово	-	-	-
Зона регулирования застройки и хозяйственной деятельности	1-35	см. таблицу координат	см. таблицу координат

(78:38:2136901:2951/1)	359		
Охранная зона водопроводных сетей	-	-	-

7. Информация о границах публичных сервитутов

Информация отсутствует

8. Номер и (или) наименование элемента планировочной структуры, в границах которого расположен земельный участок

В соответствии с постановлением Правительства Санкт-Петербурга от 13.07.2011 N 1022 "Об утверждении проекта планировки территории, ограниченной границей Курортного района, проектируемым проездом N 1, продолжением Школьной ул., местным проездом, Ленинградской ул., Краснофлотской ул., в пос. Песочном Курортного района" земельный участок расположен в квартале 42.

9. Информация о возможности подключения (технологического присоединения) объектов капитального строительства к сетям инженерно-технического обеспечения (за исключением сетей электроснабжения), определяемая с учетом программ комплексного развития систем коммунальной инфраструктуры поселения, муниципального округа, городского округа (при их наличии), в состав которой входят сведения о максимальной нагрузке в возможных точках подключения (технологического присоединения) к таким сетям, а также сведения об организации, представившей данную информацию

1. ООО "ПетербургГаз", информация о возможности подключения от 26.07.2022 № 03-04/10-6724:

Максимальная нагрузка (часовым расходом газа) 5,0 куб. метров в час.

2. ООО "Петербургтеплоэнерго", информация о возможности подключения (технологического присоединения) к системе теплоснабжения № б/н:

Объект капитального строительства технически возможно в пределах пропускной способности существующих тепловых сетей и в пределах резерва тепловой мощности источника теплоснабжения по адресу: Санкт-Петербург, п. Песочный, Ленинградская ул., д. 68, корп. 2, лит. А.

Резерв тепловой мощности источника теплоснабжения: 3,9357 Гкал/час.

10. Реквизиты нормативных правовых актов субъекта Российской Федерации, муниципальных правовых актов, устанавливающих требования к благоустройству территории

Закон Санкт-Петербурга «О благоустройстве в Санкт-Петербурге» от 25.12.2015 №891-180.

11. Информация о красных линиях:

Обозначение (номер) характерной точки	Перечень координат характерных точек в системе координат, используемой для ведения Единого государственного реестра недвижимости	
	X	Y
1	114280.10	105510.39
2	114297.64	105517.03
3	114356.33	105536.51
4	114361.15	105537.85

5	114349.92	105557.30
6	114348.46	105559.07
7	114346.17	105559.28
8	114319.28	10550.99
9	114298.63	105543.39
10	114294.11	105543.55
11	114290.99	105546.83
12	114289.73	105550.03
13	114248.11	105655.91
14	114248.20	105660.51
15	114251.52	105663.69
16	114259.54	105666.82
17	114261.20	105668.41
18	114261.25	105670.70
19	114251.05	105697.45
20	114212.27	105682.33
21	114253.84	105698.54

Материалы и результаты инженерных изысканий на дату выдачи ГПЗУ отсутствуют (или содержат сведения, отнесенные федеральными законами к категории ограниченного доступа).

Сведения о характерных точках границы земельного участка.

Обозначение (номер) характерной точки	Перечень координат характерных точек в системе координат, используемой для ведения Единого государственного реестра недвижимости	
	X	Y
1	114356.33	105536.51
2	114349.92	105557.3
3	114349.65	105557.91
4	114349.25	105558.45
5	114348.74	105558.89
6	114348.15	105559.21
7	114347.5	105559.38
8	114346.83	105559.4
9	114346.17	105559.28
10	114319.28	105550.99
11	114314.43	105549.2
12	114298.63	105543.39
13	114297.73	105543.13
14	114296.81	105543.02
15	114295.89	105543.06
16	114294.98	105543.23
17	114294.1	105543.55
18	114293.29	105543.99
19	114292.55	105544.56
20	114291.92	105545.23
21	114291.39	105545.99
22	114290.99	105546.83
23	114289.73	105550.03
24	114257.65	105631.63
25	114248.11	105655.91
26	114247.98	105656.27
27	114247.88	105656.63
28	114247.8	105657
29	114247.74	105657.37
30	114247.71	105657.75
31	114247.7	105658.13
32	114247.71	105658.5
33	114247.75	105658.88
34	114247.81	105659.25
35	114247.89	105659.62
36	114248	105659.98
37	114248.13	105660.33
38	114248.28	105660.68
39	114248.65	105661.34
40	114248.86	105661.65
41	114249.09	105661.95
42	114249.34	105662.23
43	114249.61	105662.49
44	114249.89	105662.74

Обозначение (номер) характерной точки	Перечень координат характерных точек в системе координат, используемой для ведения Единого государственного реестра недвижимости	
	X	Y
45	114250.19	105662.97
46	114250.51	105663.18
47	114250.83	105663.37
48	114251.17	105663.54
49	114251.52	105663.69
50	114259.54	105666.82
51	114259.71	105666.89
52	114259.88	105666.98
53	114260.05	105667.07
54	114260.2	105667.18
55	114260.35	105667.29
56	114260.49	105667.42
57	114260.63	105667.55
58	114260.75	105667.69
59	114260.87	105667.84
60	114260.98	105667.99
61	114261.07	105668.16
62	114261.16	105668.32
63	114261.23	105668.5
64	114261.3	105668.67
65	114261.35	105668.85
66	114261.39	105669.04
67	114261.42	105669.22
68	114261.44	105669.41
69	114261.45	105669.6
70	114261.45	105669.79
71	114261.43	105669.98
72	114261.4	105670.16
73	114261.36	105670.35
74	114261.31	105670.53
75	114261.25	105670.7
76	114251.05	105697.45
77	114212.27	105682.33
78	114252.98	105579.15
79	114267.86	105541.44
80	114280.1	105510.39
81	114297.64	105517.03
82	114306.02	105520.16
83	114314.45	105523.19
84	114322.92	105526.12
85	114331.22	105528.87
86	114339.56	105531.52
87	114347.93	105534.06

Сведения о характерных точках границы части (частей) земельного участка
Учетный номер части: 78:38:2136901:2951/1

1	114356.33	105536.51
2	114349.92	105557.3
3	114349.65	105557.91
4	114349.25	105558.45
5	114348.74	105558.89
6	114348.15	105559.21
7	114347.5	105559.38
8	114346.83	105559.4
9	114346.17	105559.28
10	114319.28	105550.99
11	114314.43	105549.2
12	114298.63	105543.39
13	114297.73	105543.13
14	114296.81	105543.02
15	114295.89	105543.06
16	114294.98	105543.23
17	114294.1	105543.55
18	114293.29	105543.99
19	114292.55	105544.56
20	114291.92	105545.23
21	114291.39	105545.99
22	114290.99	105546.83
23	114289.73	105550.03
24	114257.65	105631.63
25	114235.7	105622.99
26	114252.98	105579.15
27	114267.86	105541.44
28	114280.1	105510.39
29	114297.64	105517.03
30	114306.02	105520.16
31	114314.45	105523.19
32	114322.92	105526.12
33	114331.22	105528.87
34	114339.56	105531.52
35	114347.93	105534.06

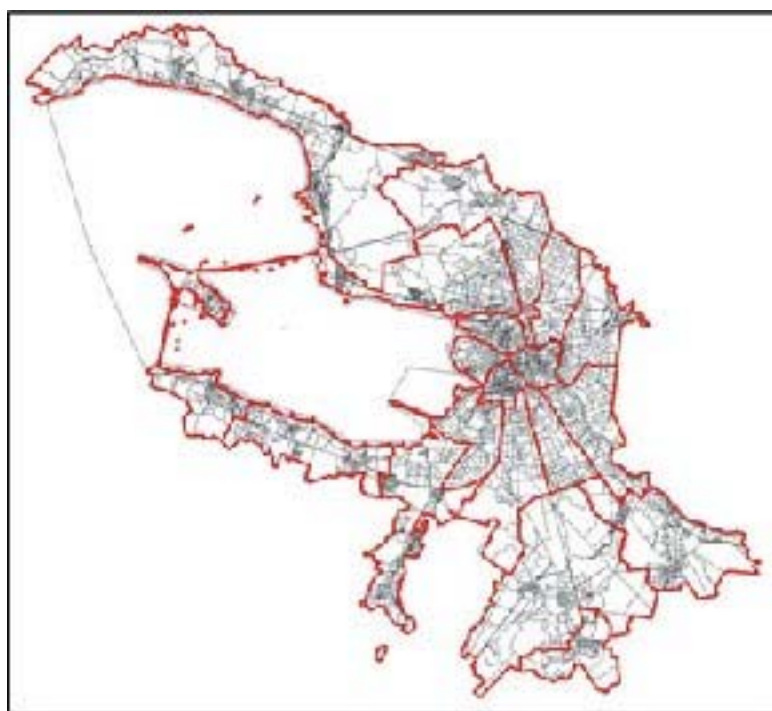
364
РФ-78-1-85-000-2022-0306

ГРАДОСТРОИТЕЛЬНЫЙ ПЛАН ЗЕМЕЛЬНОГО УЧАСТКА

№01-24-3-294/22 от 04.02.2022

по адресу:

**Санкт-Петербург,
внутригородское муниципальное образование Санкт-Петербурга поселок Песочный,
Центральная улица, участок 13
78:38:2136901:1025**



Санкт-Петербург

2022

ДОКУМЕНТ ПОДПИСАН
ЭЛЕКТРОННОЙ ПОДПИСЬЮ

Сертификат 19EADA00FCACB7B241A2E651809F1ED4
Владелец Соколов Павел Сергеевич
Действителен с 31.03.2021 по 31.03.2022

ГРАДОСТРОИТЕЛЬНЫЙ ПЛАН³⁶⁵ ЗЕМЕЛЬНОГО УЧАСТКА

№ РФ-78-1-85-000-2022-0306

Градостроительный план земельного участка подготовлен на основании заявления

ООО "СПБ РЕНОВАЦИЯ" (регистрационный номер 01-47-2474/22 от 21.01.2022)

(реквизиты заявления правообладателя земельного участка, иного лица в случае, предусмотренном частью 1.1 статьи 57.3 Градостроительного кодекса Российской Федерации, с указанием ф.и.о. заявителя - физического лица, либо реквизиты заявления и наименование заявителя - юридического лица о выдаче градостроительного плана земельного участка)

Местонахождение земельного участка:

Санкт-Петербург,

Курортный район, поселок Песочный

Описание границ земельного участка (образуемого земельного участка):

См. Таблицу «Сведения о характерных точках границы земельного участка».

Кадастровый номер земельного участка (при наличии) или в случае, предусмотренном частью 1.1 статьи 57.3 Градостроительного кодекса Российской Федерации, условный номер образуемого земельного участка на основании утвержденных проекта межевания территории и (или) схемы расположения земельного участка или земельных участков на кадастровом плане территории:

78:38:2136901:1025

Площадь земельного участка:

2092+/-2 кв. м

Информация о расположенных в границах земельного участка объектах капитального строительства

Объекты капитального строительства отсутствуют.

Информация о границах зоны планируемого размещения объекта капитального строительства в соответствии с утвержденным проектом планировки территории (при наличии)

Обозначение (номер) характерной точки	Перечень координат характерных точек в системе координат, используемой для ведения Единого государственного реестра недвижимости	
	X	Y
-	-	-

Реквизиты проекта планировки территории и (или) проекта межевания территории в случае, если земельный участок расположен в границах территории, в отношении которой утверждены проект планировки территории и (или) проект межевания территории

Постановление Правительства Санкт-Петербурга от 13.07.2011 №1022 "Об утверждении проекта планировки территории, ограниченной границей Курортного района, проектируемым проездом №1, продолжением Школьной ул., местным проездом, Ленинградской ул., Краснофлотской ул., в пос. Песочном Курортного района".

Постановление Правительства Санкт-Петербурга от 13.07.2011 №1023 "Об утверждении проекта межевания территории, ограниченной границей Курортного района, проектируемым проездом №1, продолжением Школьной ул., местным проездом, Ленинградской ул., Краснофлотской ул., в пос. Песочном Курортного района".

(указывается в случае, если земельный участок расположен в границах территории в отношении которой утверждены проект планировки территории и (или) проект межевания территории)

Градостроительный план подготовлен

Комитетом по градостроительству и архитектуре,
Первый заместитель председателя Комитета - главный
архитектор Санкт-Петербурга П.С. Соколов

М.П. _____

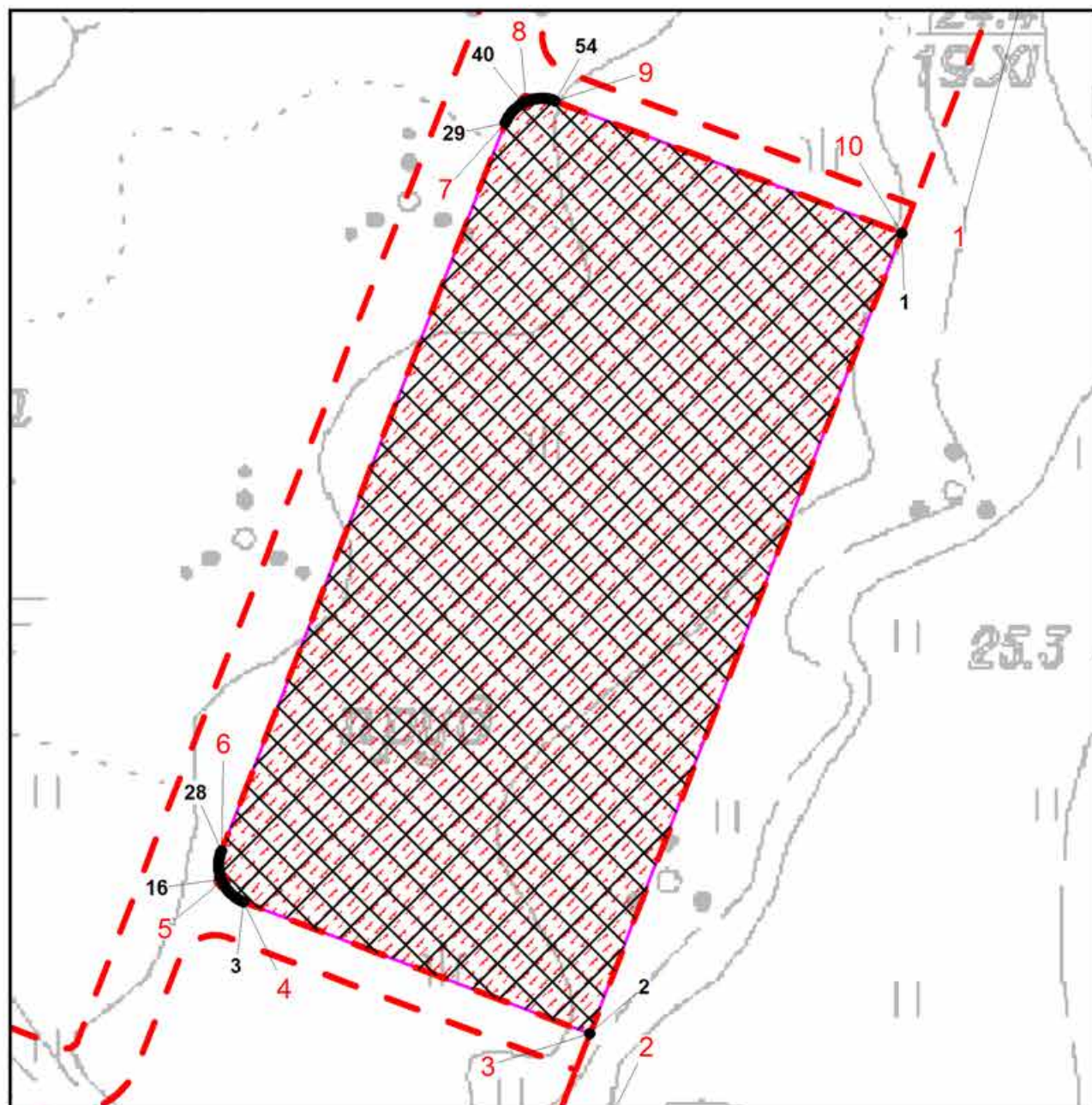
(подпись)

/ П.С. Соколов /




(расшифровка подписи)

Дата выдачи _____ **Соответствует дате регистрации**
(ДД.ММ.ГГГГ)

1. Чертеж градостроительного плана земельного участка



Условные обозначения:

-  - границы земельного участка с кадастровым номером 78:38:2136901:1025
-  - границы, в пределах которых разрешается строительство объектов капитального строительства (при условии выполнения требований к отступам стен зданий, строений, сооружений от границ земельного участка)
- 1-10 - номера характерных точек красных линий
-  - красные линии, определенные в составе проекта планировки территории, утвержденного постановлением Правительства Санкт-Петербурга от 13.07.2011 №1022
-  - границы зоны планируемого размещения объектов капитального строительства в соответствии с постановлением Правительства Санкт-Петербурга от 13.07.2011 №1022

Земельный участок полностью расположен в границах:

- расчетной зоны максимального равного уровня звука 65дБА аэродрома Левашово
- зоны ограничения строительства по высоте аэродрома Левашово



Чертеж градостроительного плана земельного участка разработан на топографической основе, выполненной "Трест ГРИИ" в 2008 г., М 1:2000

В границах земельного участка могут находиться зарегистрированные в государственном кадастре недвижимости объекты капитального строительства без описания границ и объекты капитального строительства, не учтенные (или сведения о которых не получены в установленный срок) в государственном кадастре недвижимости на дату подготовки градостроительного плана земельного участка.

В границах земельного участка могут находиться зоны с особыми условиями использования, не учтенные в государственном кадастре недвижимости на дату подготовки градостроительного плана земельного участка.

						РФ-78-1-85-000-2022-0306			
						Санкт-Петербург, внутригородское муниципальное образование Санкт-Петербурга поселок Песочный, Центральная улица, участок 13			
Изм.	Кол.уч.	Лист	№ док.	Подпись	Дата	Градостроительный план земельного участка	Стадия	Лист	Листов
Спец.ОГП		Смолина В.В.			02.02.2022			1	1
						Чертеж градостроительного плана М1:500	Комитет по градостроительству и архитектуре		

2. Информация о градостроительном регламенте либо требованиях к назначению, параметрам и размещению объекта капитального строительства на земельном участке, на который действие градостроительного регламента не распространяется или для которого градостроительный регламент не устанавливается

Земельный участок расположен в территориальной зоне ТЗЖ2 - жилая зона среднеэтажных и многоэтажных многоквартирных жилых домов, расположенных вне территории исторически сложившихся районов центральной части Санкт-Петербурга, с включением объектов социально-культурного и коммунально-бытового назначения, связанных с проживанием граждан, а также объектов инженерной инфраструктуры.

Установлен градостроительный регламент (градостроительные регламенты применяются к правоотношениям, возникшим после вступления их в силу).

В границах одного земельного участка допускается с соблюдением градостроительных регламентов, строительных, экологических, санитарно-гигиенических, противопожарных и иных правил, нормативов размещение двух и более объектов капитального строительства с основными, условно разрешенными и вспомогательными видами использования.

В границах одного земельного участка, в составе одного объекта капитального строительства допускается с соблюдением градостроительных регламентов, строительных, экологических, санитарно-гигиенических, противопожарных и иных правил, нормативов размещение двух и более разрешенных видов использования (основных, условно разрешенных и вспомогательных).

Размещение объектов основных и условно разрешенных видов использования, в отношении которых устанавливаются санитарно-защитные зоны, допускается в соответствии с санитарно-эпидемиологическими правилами и нормативами.

Отнесение объектов, не перечисленных в классификаторе видов разрешенного использования земельных участков, утвержденном в соответствии с действующим законодательством, к объектам основных или условно разрешенных видов использования земельных участков, осуществляется Комиссией по землепользованию и застройке Санкт-Петербурга, созданной постановлением Правительства Санкт-Петербурга от 16.05.2006 №560 "О Комиссии по землепользованию и застройке Санкт-Петербурга".

Вестибюли метрополитена и киоски вентиляционных шахт метрополитена, а также диспетчерские (конечные) станции и отстойно-разворотные кольца пассажирского транспорта могут располагаться в любой территориальной зоне при условии соблюдения требований действующего законодательства к размещению таких объектов.

Использование видов разрешенного использования "железнодорожные пути" (код 7.1.1), "внеуличный транспорт" (код 7.6) и "улично-дорожная сеть" (код 12.0.1) допускается без отдельного указания в градостроительном регламенте соответствующей территориальной зоны, если иное не предусмотрено федеральным законодательством.

Строительство и реконструкция объектов капитального строительства в случаях, предусмотренных законодательством Российской Федерации о социальной защите инвалидов, без приспособления указанных объектов для беспрепятственного доступа к ним инвалидов и использования их инвалидами не допускаются, независимо от того, к какому виду разрешенного использования относятся такие объекты.

Жилые дома размещаются на земельных участках с видами разрешенного использования "малоэтажная многоквартирная жилая застройка" (код 2.1.1), "среднеэтажная жилая застройка" (код 2.5), "многоэтажная жилая застройка (высотная застройка)" (код 2.6) при возможности их обеспечения объектами обслуживания жилой застройки с кодами 3.4.1 (поликлиники) и 3.5.1 (детские сады, школы).

Размещение объектов обслуживания жилой застройки нежилого назначения во встроенных, пристроенных и встроенно-пристроенных помещениях многоквартирного дома допускается только в случае, если указанные объекты имеют обособленный вход для посетителей, подъезд и места для стоянки (размещения) индивидуального автотранспорта и при условии соблюдения строительных, экологических, санитарно-гигиенических,

противопожарных и иных правил, нормативов³⁶⁹.

Общая площадь встроенных, пристроенных и встроенно-пристроенных помещений многоквартирного дома, занимаемых объектами обслуживания жилой застройки нежилого назначения, за исключением площади машино-мест, не может превышать 15% от общей площади помещений соответствующих многоквартирных домов, относящихся к виду разрешенного использования "малоэтажная многоквартирная жилая застройка" (код 2.1.1).

Общая площадь встроенных, пристроенных и встроенно-пристроенных помещений многоквартирного дома, занимаемых объектами обслуживания жилой застройки нежилого назначения, за исключением площади машино-мест, не может превышать 20% от общей площади помещений соответствующих многоквартирных домов, относящихся к виду разрешенного использования "среднеэтажная жилая застройка" (код 2.5).

Общая площадь встроенных, пристроенных и встроенно-пристроенных помещений многоквартирного дома, занимаемых объектами обслуживания жилой застройки нежилого назначения, за исключением площади машино-мест, не может превышать 15% от общей площади помещений соответствующих многоквартирных домов, относящихся к виду разрешенного использования "многоэтажная жилая застройка (высотная застройка)" (код 2.6).

Помещения при квартирах или индивидуальных жилых домах, рассчитанные на индивидуальную трудовую деятельность, допускаются при соблюдении действующих нормативов.

Размещение во встроенных, пристроенных и встроенно-пристроенных помещениях многоквартирного дома объектов обслуживания жилой застройки с кодом 3.5.1 (детских садов) допускается только в случае, если указанные объекты обеспечены необходимой в соответствии с Правилами долей озеленения, а также детскими (игровыми) и хозяйственной площадками, для которых могут быть образованы или использованы отдельные земельные участки в пределах квартала.

Площадь детских (игровых) и хозяйственной площадок для объектов обслуживания жилой застройки с кодом 3.5.1 (детских садов), размещаемых во встроенных, пристроенных и встроенно-пристроенных помещениях многоквартирного дома, определяется исходя из вместимости: не менее 24 кв. м на 1 место.

Детские (игровые) площадки допускается размещать за пределами земельного участка, на котором размещен многоквартирный дом со встроенными, пристроенными и встроенно-пристроенными помещениями объекта обслуживания жилой застройки с кодом 3.5.1 (детского сада) в границах квартала, но на расстоянии не более 300 м от указанного объекта обслуживания жилой застройки, если в соответствии с документацией по планировке территории в границах квартала предусмотрена организация детской (игровой) площадки в границах образуемого земельного участка для размещения зеленых насаждений в соответствии с пунктом 1.9.9 раздела 1 Приложения №7 к Правилам. При этом площадь детской (игровой) площадки не должна превышать 20% площади образуемого земельного участка для размещения зеленых насаждений.

Гостиницы, в которых более 10% номеров/апартаментов имеют зоны, предназначенные для приготовления пищи, соответствующие СП 54.13330.2016 "СНиП 31-01-2003 "Здания жилые многоквартирные", размещаются на земельных участках в границах соответствующих территориальных зон, градостроительными регламентами которых предусмотрен вид разрешенного использования "гостиничное обслуживание" (код 4.7), при возможности их обеспечения объектами обслуживания жилой застройки с кодами 3.4.1 (поликлиники) и 3.5.1 (детские сады, школы), в соответствии с требованиями, установленными Правилами к размещению объектов, относящихся соответственно к видам разрешенного использования "малоэтажная многоквартирная жилая застройка" (код 2.1.1), "среднеэтажная жилая застройка" (код 2.5), "многоэтажная жилая застройка (высотная застройка)" (код 2.6), а также иными требованиями к размещению объектов жилой застройки в соответствии с действующим законодательством.

Возможность обеспечения объектами обслуживания жилой застройки подтверждается наличием одного из следующих документов:

утвержденной документации по планировке территории, в составе которой предусмотрено

размещение объектов обслуживания жилой застройки с кодами 3.4.1 и 3.5.1 при условии, что данные объекты включены в Адресную инвестиционную программу либо создание указанных объектов подтверждается документом, из которого следуют обязательства физических или юридических лиц по созданию таких объектов;

утвержденной Адресной инвестиционной программы, предусматривающей размещение объектов обслуживания, жилой застройки с кодами 3.4.1 и 3.5.1;

документа, подтверждающего обязательства физического или юридического лица по созданию объектов обслуживания жилой застройки с кодами 3.4.1 и 3.5.1;

Выдача разрешения на строительство объектов капитального строительства в сфере жилищного строительства осуществляется при наличии решения о согласовании архитектурно-градостроительного облика объекта, предоставленного в порядке, установленном законом Санкт-Петербурга.

Выдача разрешения на строительство объектов капитального строительства в сфере строительства объектов капитального строительства нежилого назначения осуществляется при наличии решения о согласовании архитектурно-градостроительного облика объекта, предоставленного в порядке, установленном законом Санкт-Петербурга.

В случае если земельный участок и объект капитального строительства расположены в границах зон с особыми условиями использования территорий и иных зон, установленных в соответствии с законодательством Российской Федерации, правовой режим использования и застройки указанного земельного участка определяется градостроительными регламентами и совокупностью ограничений, установленных в соответствии с законодательством Российской Федерации.

Если установленные в порядке, предусмотренном действующим законодательством, ограничения относятся к одному и тому же параметру (требованию), применению подлежат более строгие ограничения.

Земельные участки или объекты капитального строительства, виды разрешенного использования, предельные (минимальные и (или) максимальные) размеры и предельные параметры которых не соответствуют градостроительному регламенту, могут использоваться без установления срока приведения их в соответствие с градостроительным регламентом, за исключением случаев, если использование таких земельных участков и объектов капитального строительства опасно для жизни или здоровья человека, для окружающей среды, объектов культурного наследия.

Реконструкция указанных в предыдущем абзаце объектов капитального строительства может осуществляться только путем приведения таких объектов в соответствие с градостроительным регламентом или путем уменьшения их несоответствия предельным параметрам разрешенного строительства, реконструкции. Изменение видов разрешенного использования указанных земельных участков и объектов капитального строительства может осуществляться путем приведения их в соответствие с видами разрешенного использования земельных участков и объектов капитального строительства, установленными градостроительным регламентом.

Проекты планировки территории, проекты планировки с проектами межевания территории, утвержденные до вступления в силу Правил (изменений в Правила) применяются без приведения в соответствие с Правилами (изменениями в Правила), если иное не установлено законом Санкт-Петербурга.

При противоречии с Правилами проектов планировки территории, проектов планировки с проектами межевания территории, утвержденных до вступления в силу Правил (изменений в Правила) применительно к территориям, в отношении которых до 01.03.2015 заключен договор аренды для комплексного освоения территории в целях жилищного строительства, в течение срока действия указанного договора применяются проекты планировки территории, проекты планировки с проектами межевания территории без приведения в соответствие с Правилами (изменениями в Правила), если иное не установлено законом Санкт-Петербурга.

При противоречии с Правилами проектов планировки территории, проектов планировки с проектами межевания территории, утвержденных до вступления в силу Правил (изменений в Правила) применительно к территориям, в отношении которых заключены договоры о

развитии застроенных территорий в течение³⁷¹ срока действия указанных договоров применяются проекты планировки территории, проекты планировки с проектами межевания территории без приведения в соответствие с Правилами (изменениями в Правила), если иное не установлено законом Санкт-Петербурга.

Утвержденные до вступления в силу Правил (изменений в Правила) проекты планировки территории, а равно проекты планировки с проектами межевания территории в границах территорий, в которых предусматривается осуществление комплексного развития территории в соответствии с приложением №6 к Правилам, признаются недействующими, за исключением случаев, предусмотренных в следующем абзаце, и не учитываются при подготовке документации по планировке территории в целях комплексного развития территории, осуществляемого в соответствии с Градостроительным кодексом Российской Федерации.

Разрешения на строительство, выданные до вступления в силу Правил (изменений в Правила), действуют в период срока, указанного в разрешениях на строительство, а также в случае продления сроков их действия или переоформления переуступки прав на строительство иным лицам в соответствии с действующим законодательством вплоть до их изменения, истечения сроков их действия или наступления иных обстоятельств, прекращающих их действие.

Со дня утверждения документации по планировке территории в целях комплексного развития территории ранее утвержденная документация по планировке территории признается утратившей силу.

Разрешения на условно разрешенный вид использования и разрешения на отклонение от предельных параметров, выданные до вступления в силу Правил (изменений в Правила), действуют пять лет и не подлежат продлению за исключением случаев, когда разрешения на условно разрешенный вид использования, разрешения на отклонение от предельных параметров учтены в параметрах застройки территории в составе утвержденных и действующих проектов планировки территории, а равно проектов планировки с проектами межевания территории, если в соответствии с разрешением на условно разрешенный вид использования был утвержден акт о выборе земельного участка до 01.03.2015 в пределах срока его действия, а также случаев, когда указанные разрешения учтены в период срока их действия при выдаче разрешения на строительство. В случае если указанные разрешения учтены в период срока их действия при выдаче разрешения на строительство, такие разрешения действуют в пределах срока действия разрешения на строительство.

Соблюдение требований градостроительного регламента в части обеспечения жилых домов, размещаемых на земельных участках с видами разрешенного использования «малоэтажная многоквартирная жилая застройка» (код 2.1.1), «среднеэтажная жилая застройка» (код 2.5), «многоэтажная жилая застройка (высотная застройка)» (код 2.6), а также гостиниц, в которых более 10% номеров/апартаментов имеют зоны, предназначенные для приготовления пищи, соответствующие СП 54.13330.2016 «СНиП 31-01-2003 Здания жилые многоквартирные», объектами обслуживания жилой застройки с кодами 3.4.1 (поликлиники) и 3.5.1 (детские сады, школы), определяется Градостроительной комиссией Санкт-Петербурга в соответствии с постановлением Правительства Санкт-Петербурга от 24.05.2021 №314.

2.1. Реквизиты акта органа государственной власти субъекта Российской Федерации, органа местного самоуправления, содержащего градостроительный регламент либо реквизиты акта федерального органа государственной власти, органа государственной власти субъекта Российской Федерации, органа местного самоуправления, иной организации, определяющего в соответствии с федеральными законами порядок использования земельного участка, на который действие градостроительного регламента не распространяется или для которого градостроительный регламент не устанавливается

Постановление Правительства Санкт-Петербурга от 21.06.2016 №524 «О правилах землепользования и застройки Санкт-Петербурга» (везде и далее - Правила).

2.2. Информация о видах разрешенного использования земельного участка ³⁷²

Код	Вид использования
ОСНОВНЫЕ ВИДЫ РАЗРЕШЕННОГО ИСПОЛЬЗОВАНИЯ ЗЕМЕЛЬНОГО УЧАСТКА	
2.5	Среднеэтажная жилая застройка
2.6	Многоэтажная жилая застройка (высотная застройка)

В соответствии с постановлением Правительства Санкт-Петербурга от 13.07.2011 №1022 "Об утверждении проекта планировки территории, ограниченной границей Курортного района, проектируемым проездом №1, продолжением Школьной ул., местным проездом, Ленинградской ул., Краснофлотской ул., в пос. Песочном Курортного района" функциональное назначение объектов капитального строительства - многоквартирный дом.

ВСПОМОГАТЕЛЬНЫЕ ВИДЫ РАЗРЕШЕННОГО ИСПОЛЬЗОВАНИЯ ЗЕМЕЛЬНОГО УЧАСТКА:

1. Дополнительно по отношению к основным видам разрешенного использования и условно разрешенным видам использования земельных участков и объектов капитального строительства и только совместно с ними могут применяться вспомогательные виды разрешенного использования, в случае, если объекты, относящиеся к вспомогательным видам разрешенного использования, связаны, в том числе технологически, с объектами, относящимися к основным и(или) условно разрешенным видам использования, и обеспечивают использование объектов, относящихся к основным и(или) условно разрешенным видам использования.

Вспомогательные виды разрешенного использования выбираются при соблюдении строительных, экологических, санитарно-гигиенических, противопожарных и иных правил, нормативов из числа:

основных видов разрешенного использования, установленных градостроительным регламентом соответствующей территориальной зоны, в случае, если площадь помещений зданий, строений и сооружений, занимаемых объектами вспомогательных видов разрешенного использования, не превышает 700 кв. м;

условно разрешенных видов использования, установленных градостроительным регламентом соответствующей территориальной зоны (за исключением видов разрешенного использования, предусмотренных кодами 2.1, 2.1.1, 2.2, 2.3, 2.5, 2.6), при соблюдении одного из следующих условий:

1.1. Суммарная доля площади помещений зданий, строений и сооружений, занимаемых объектами вспомогательных видов разрешенного использования, расположенных на одном земельном участке, не должна превышать 30% общей площади помещений зданий, строений и сооружений на данном земельном участке, включая подземную часть, за исключением случаев, предусмотренных в пункте 2 настоящего раздела.

1.2. Часть площади земельного участка, занимаемая отдельно стоящими объектами вспомогательных видов разрешенного использования, с относящимся к ним озеленением, местами для стоянки (размещения) индивидуального автотранспорта, иными параметрами разрешенного строительства, необходимыми в соответствии с действующим законодательством элементами инженерного обеспечения и благоустройства, не должна превышать 15% общей площади соответствующего земельного участка, за исключением случаев, предусмотренных в пункте 2 настоящего раздела.

Для видов объектов, относящихся к видам разрешенного использования "обеспечение спортивно-зрелищных мероприятий" (код 5.1.1), "обеспечение занятий спортом в помещениях" (код 5.1.2), "площадки для занятий спортом" (код 5.1.3), "оборудованные площадки для занятий спортом" (код 5.1.4), "водный спорт" (код 5.1.5), "авиационный спорт" (код 5.1.6), "спортивные базы" (код 5.1.7), указанный показатель не должен превышать 10% от общей площади земельного участка.

2. В границах территориальных зон ³⁷³Т1Ж1, Т1Ж2-1, Т1Ж2-2 для видов разрешенного использования "для индивидуального жилищного строительства" (код 2.1) и "ведение садоводства" (код 13.2) вспомогательные виды разрешенного использования из числа условно разрешенных видов использования, установленных градостроительными регламентами указанных территориальных зон, могут применяться при соблюдении следующих условий:

2.1. Суммарная доля площади помещений зданий, строений и сооружений, занимаемых объектами вспомогательных видов разрешенного использования, расположенных на одном земельном участке, не должна превышать 40% общей площади помещений зданий, строений и сооружений на данном земельном участке, включая подземную часть.

2.2. Часть площади земельного участка, занимаемая объектами вспомогательных видов разрешенного использования, не должна превышать 35% общей площади соответствующего земельного участка, а также относящимся к ним озеленением, местами для стоянки (размещения) индивидуального автотранспорта, иными необходимыми в соответствии с действующим законодательством элементами инженерно-технического обеспечения и благоустройства.

3. Соблюдение условий, предусмотренных в пунктах 1 и 2 настоящего раздела, в случае размещения объектов основных и(или) условно разрешенных видов использования одновременно с вспомогательными видами разрешенного использования должно быть подтверждено в составе проектной документации.

Соблюдение условий, предусмотренных в пунктах 1 и 2 настоящего раздела, в иных случаях обеспечивается лицом, осуществляющим строительство.

4. Расчет озеленения земельного участка в целях размещения объектов вспомогательных видов разрешенного использования осуществляется в соответствии с пунктом 1.9.7 раздела 1 Приложения №7 к Правилам.

2.3. Предельные (минимальные и (или) максимальные) размеры земельного участка и предельные параметры разрешенного строительства, реконструкции объекта капитального строительства, установленные градостроительным регламентом для территориальной зоны, в которой расположен земельный участок:

Предельные (минимальные и (или) максимальные) размеры земельных участков, в том числе их площадь			Минимальные отступы от границ земельного участка в целях определения мест допустимого размещения зданий, строений, сооружений, за пределами которых запрещено строительство зданий, строений, сооружений	Предельное количество этажей и (или) предельная высота зданий, строений, сооружений	Максимальный процент застройки в границах земельного участка, определяемый как отношение суммарной площади земельного участка, которая может быть застроена, ко всей площади земельного участка	Требования к архитектурным решениям объектов капитального строительства, расположенным в границах территории исторического поселения федерального или регионального значения	Иные показатели
1	2	3	4	5	6	7	8
Длина, м	Ширина, м	Площадь, м ² или га					
Без ограничений, см. п. 13 настоящего подраздела	Без ограничений, см. п. 13 настоящего подраздела	См. п. 1, 13 настоящего подраздела	См. п. 3 настоящего подраздела	См. п. 5-6 настоящего подраздела	Без ограничений, см. п. 13 настоящего подраздела	-	См. п. 2, 4, 7-12 настоящего подраздела

1. Минимальная площадь земельных участков устанавливается в соответствии с пунктом 1.4.2 раздела 1 Приложения №7 к Правилам:

Предельный размер земельного участка не может быть менее площади, занимаемой существующим или размещаемым в его границах объектом капитального строительства и обеспечивающей соблюдение установленных Правилами предельных параметров разрешенного строительства, реконструкции объектов капитального строительства, в том числе минимальной доли озеленения земельных участков, минимального количества мест для стоянки (размещения) индивидуального автотранспорта в границах земельного участка, а также соблюдение строительных, экологических, санитарно-гигиенических, противопожарных и иных правил, нормативов.

2. Максимальное значение коэффициента использования территории устанавливается в соответствии с пунктами 1.5.1 - 1.5.7 раздела 1 Приложения №7 к Правилам.

3. Минимальные отступы зданий, строений, сооружений от границ земельного участка устанавливаются в соответствии с пунктами 1.6.1 - 1.6.6 раздела 1 Приложения №7 к Правилам:

3.1. Минимальные отступы стен зданий, строений и сооружений без окон и иных светопрозрачных конструкций, обеспечивающих соблюдение санитарных требований, дверных и иных проемов от границ земельных участков - 0 м.

3.2. Минимальные отступы стен зданий, строений и сооружений с окнами, иными светопрозрачными конструкциями, обеспечивающими соблюдение санитарных требований, дверными и иными проемами от границ земельных участков определяются следующим образом:

по границам смежных земельных участков или по границам территорий, на которых

земельные участки не образованы, не менее ³⁷⁵10 м;

в случае если земельный участок является смежным с территориями (земельными участками), расположенными в границах территориальных зон, градостроительными регламентами которых не установлены виды разрешенного использования, предусматривающие размещение объектов капитального строительства, минимальный отступ от границ такого земельного участка не менее 3 м.

3.3. Минимальные отступы от границ земельных участков стен зданий, строений и сооружений по границам земельных участков, совпадающих с улицами и (или) красными линиями указанных улиц, устанавливаются:

для жилых домов с квартирами на первом этаже, выходящими на магистральные улицы, - 6 м.

для жилых домов с квартирами на первом этаже, выходящими на прочие улицы, - 3 м.

для прочих зданий - 0 м.

3.4. Минимальные отступы от границ земельных участков стен зданий, строений и сооружений, совпадающих с внутриквартальными проездами и (или) красными линиями указанных проездов, определяются по следующей формуле:

$L \text{ отступа} = 10 - L \text{ проезда} / 2$,

где:

L проезда - ширина проезда и (или) ширина проезда в красных линиях в метрах,

L отступа - величина отступа от внутриквартального проезда и (или) внутриквартального проезда в красных линиях в метрах.

В случае если в результате расчета величина отступа составляет 0 метров или имеет отрицательное значение, размещение зданий, строений, сооружений допускается с отступом от границ земельного участка - 0 м.

Для целей применения настоящего пункта ширина проезда определяется на основании топографической карты-схемы со сроком выполнения не позднее трех лет на дату расчета, содержащейся в проектной документации, либо на основании красных линий, утвержденных в установленном порядке.

Требования пунктов 3.1. - 3.4. настоящего раздела не применяются в случае реконструкции зданий, строений и сооружений без изменения местоположения объекта капитального строительства в границах земельного участка (в границах существующего фундамента) при условии соблюдения иных предельных параметров разрешенного строительства, реконструкции объектов капитального строительства, установленных Правилами.

4. Максимальные выступы за красную линию (за исключением красных линий внутриквартальных проездов) частей зданий, строений и сооружений допускаются в отношении балконов, эркеров, козырьков и выше 3,5 м от поверхности земли. При этом суммарная ширина всех эркеров в каждом этаже не должна превышать 30% ширины фасада здания, выходящего на красную линию, в этом этаже.

5. Максимальное количество этажей надземной части зданий, строений, сооружений на земельном участке не устанавливается.

6. Максимальная высота зданий, строений, сооружений на земельном участке устанавливается в соответствии с пунктами 1.8.1 - 1.8.7 раздела 1 Приложения №7 к Правилам.

При определении максимальной высоты зданий, строений и сооружений не учитываются антенны, молниеотводы и другие инженерные устройства, не оказывающие влияния на безопасность здания, строения, сооружения и не перечисленные во втором, четвертом и пятом абзацах пункта 1.8.6.1 раздела 1 Приложения №7 к Правилам, а также во втором, третьем и восьмом абзацах пункта 1.8.6.2 раздела 1 Приложения №7 к Правилам в составе инженерного оборудования.

Максимальная высота промышленных дымовых труб, дымовых труб котельных, за

исключением инженерного оборудования,³⁷⁶ предусмотренного в пунктах 1.8.6.1 и 1.8.6.2 раздела 1 Приложения №7 к Правилам, вытяжных башен, градирен с несущими стволами из кирпича, железобетона, металла и композиционных материалов, обеспечивающих эффективное рассеивание дымовых газов различной температуры, влажности и агрессивности до допустимых действующими гигиеническими нормами пределов концентрации на уровне земли в соответствии с требованиями экологии, необходимым разряжением на уровне ввода газохода и (или) требованиями безопасности полетов воздушного транспорта, в градостроительных регламентах не устанавливается.

Для целей применения настоящего пункта под промышленными дымовыми трубами, вытяжными башнями, градирнями понимаются высотные сооружения промышленных предприятий, предусмотренные СП 43.13330.2012 «СНиП 2.09.03-85 «Сооружения промышленных предприятий».

Максимальная высота зданий, строений и сооружений - 33/36 м:

33 - максимальная высота зданий, строений и сооружений, расположенных по фронту застройки и в глубине квартала, в метрах по вертикали относительно дневной поверхности земли до наивысшей отметки конструктивного элемента здания, строения, сооружения (парапета плоской кровли, карниза, конька или фронтона скатной крыши, купола, башни, шпиля), включая инженерное оборудование, выполненное в капитальных конструкциях (вентиляционные шахты (камеры), дымовые трубы, машинные помещения лифтов, крышные котельные), а также выходы на кровлю;

36 - максимальная высота зданий, строений и сооружений, расположенных по фронту застройки и в глубине квартала, в метрах по вертикали относительно дневной поверхности земли до наивысшей отметки конструктивного элемента здания, строения, сооружения для размещения инженерного оборудования, выполненного в капитальных конструкциях (вентиляционные шахты (камеры), дымовые трубы, машинные помещения лифтов, крышные котельные), а также выходов на кровлю.

Применение высоты (36 м) допускается исключительно для размещения объектов, указанных в предыдущем абзаце при одновременном соблюдении следующих условий:

суммарная доля площади занимаемой объектами, указанными в абзаце третьем настоящего пункта, составляет не более 25% от площади кровли (крыши) здания, строения, сооружения;

высота указанных объектов определяется от высоты 33 м.

Отклонение от высоты 33/36 м не допускается.

7. Максимальная общая площадь объектов капитального строительства нежилого назначения на земельных участках не устанавливается. Общая площадь объектов капитального строительства нежилого назначения, относящихся к условно разрешенным видам использования, устанавливается в разрешении на условно разрешенный вид использования, выдаваемом в порядке, установленном действующим законодательством.

8. Максимальный класс опасности (в соответствии с санитарно-эпидемиологическими правилами) объектов капитального строительства, размещаемых на земельном участке, - V.

9. Минимальная площадь озеленения земельного участка устанавливается в соответствии с пунктами 1.9.1 - 1.9.10 раздела 1 Приложения №7 к Правилам.

10. Минимальное количество мест для стоянки (размещения) индивидуального автотранспорта на земельных участках устанавливается в соответствии с пунктами 1.10.1 - 1.10.9 раздела 1 Приложения №7 к Правилам.

11. Минимальное количество мест на погрузочно-разгрузочных площадках на земельном участке устанавливается в соответствии с пунктами 1.11.1 - 1.11.3 раздела 1 Приложения №7 к

12. Минимальное количество мест для хранения велосипедного транспорта на земельном участке устанавливается в соответствии с пунктами 1.13.1 - 1.13.5 раздела 1 Приложения №7 к Правилам.

13. Максимальный размер земельных участков, в том числе их площадь, и максимальный процент застройки в границах земельного участка не подлежит установлению.

Постановлением Правительства Санкт-Петербурга от 13.07.2011 №1022 "Об утверждении проекта планировки территории, ограниченной границей Курортного района, проектируемым проездом №1, продолжением Школьной ул., местным проездом, Ленинградской ул., Краснофлотской ул., в пос. Песочном Курортного района" определены следующие характеристики планируемого развития территории, параметры застройки:

- номер земельного участка - 607 (формируемый земельный участок, планируемый для предоставления физическим и юридическим лицам для строительства, расположенный в границах зоны планируемого размещения объектов капитального строительства);
- функциональное назначение объекта капитального строительства - многоквартирный дом;
- площадь земельного участка - 0,21 га;
- максимальная общая площадь объекта капитального строительства - 3575 кв.м.

2.4. Требования к назначению, параметрам и размещению объекта капитального строительства на земельном участке, на который действие градостроительного регламента не распространяется или для которого градостроительный регламент не устанавливается (за исключением случая, предусмотренного пунктом 7.1 части 3 статьи 57.3 Градостроительного кодекса Российской Федерации):

		Требования к использованию земельного участка	Требования к параметрам объекта капитального строительства			Требования к размещению объектов капитального строительства	
			Предельное количество этажей и (или) предельная высота зданий, строений, сооружений	Максимальный процент застройки в границах земельного участка, определяемый как отношение суммарной площади земельного участка, которая может быть застроена, ко всей площади земельного участка	Иные требования к параметрам объекта капитального строительства	Минимальные отступы от границ земельного участка в целях определения мест допустимого размещения зданий, строений, сооружений, за пределами которых запрещено строительство зданий, строений, сооружений	Иные требования к размещению объектов капитального строительства
1	2	3	4	5	6	7	8
Причины отнесения земельного участка к виду земельного участка, на который действие градостроительного регламента не распространяется или для которого градостроительный регламент не устанавливается	Реквизиты акта, регулирующего использование земельного участка						
-	-	-	-	-	-	-	-

2.5. ³⁷⁸ **Пределные параметры разрешенного строительства, реконструкции объекта капитального строительства, установленные положением об особо охраняемых природных территориях, в случае выдачи градостроительного плана земельного участка в отношении земельного участка, расположенного в границах особо охраняемой природной территории:**

Причины отнесения земельного участка к виду земельного участка для которого градостроительный регламент не устанавливается	Реквизиты Положения об особо охраняемой природной территории	Реквизиты утвержденной документации по планировке территории	Зонирование особо охраняемой природной территории (да/нет)								
			Функциональная зона	Виды разрешенного использования земельного участка		Требования к параметрам объекта капитального строительства			Требования к размещению объектов капитального строительства		
				Основные виды разрешенного использования	Вспомогательные виды разрешенного использования	Предельное количество этажей и (или) предельная высота зданий, строений, сооружений	Максимальный процент застройки в границах земельного участка, определяемый как отношение суммарной площади земельного участка, которая может быть застроена, ко всей площади земельного участка	Иные требования к параметрам объекта капитального строительства	Минимальные отступы от границ земельного участка в целях определения мест допустимого размещения зданий, строений, сооружений, за пределами которых запрещено строительство зданий, сооружений	Иные требования к размещению объектов капитального строительства	
1	2	3	4	5	6	7	8	9	10	11	
-	-	-	-	-	-	-	-	-	-	-	-

3. Информация о расположенных в границах земельного участка объектах капитального строительства и объектах культурного наследия

3.1. Объекты капитального строительства

Не имеется

3.2. Объекты, включенные в единый государственный реестр объектов культурного наследия (памятников истории и культуры) народов Российской Федерации

Не имеется

4. Информация о расчетных показателях минимально допустимого уровня обеспеченности территории объектами коммунальной, транспортной, социальной инфраструктур и расчетных показателях максимально допустимого уровня территориальной доступности указанных объектов для населения в случае, если земельный участок расположен в границах территории, в отношении которой предусматривается осуществление деятельности по комплексному развитию территории:

Не заполняется

5. Информация об ограничениях использования земельного участка, в том числе если земельный участок полностью или частично расположен в границах зон с особыми условиями использования территорий

1. Зона ограничения строительства по высоте аэродрома Левашово:

Земельный участок полностью расположен в границах зоны с особыми условиями использования территории.

Ограничения использования земельных участков и объектов капитального строительства в области использования воздушного пространства устанавливаются в целях обеспечения безопасности полетов воздушных судов Санкт-Петербургского авиационного узла в соответствии с Воздушным кодексом Российской Федерации и принимаемыми в соответствии с ним нормативными правовыми актами Российской Федерации.

Ограничения использования земельных участков и объектов капитального строительства в области использования воздушного пространства до установления приаэродромных территорий в порядке, предусмотренном Воздушным кодексом Российской Федерации, действуют в границах полос воздушных подходов, границах зон ограничения строительства по высоте и границах расчетной зоны максимального равного уровня шума, сведения о которых размещены на официальных сайтах уполномоченных органов в информационно-телекоммуникационной сети "Интернет" в соответствии с федеральным законом.

До установления приаэродромных территорий в порядке, предусмотренном Воздушным кодексом Российской Федерации, архитектурно-строительное проектирование, строительство, реконструкция объектов капитального строительства, размещение радиотехнических и иных объектов, которые могут угрожать безопасности полетов воздушных судов, оказывать негативное воздействие на здоровье человека и окружающую среду, создавать помехи в работе радиотехнического оборудования, установленного на аэродроме, объектов радиолокации и радионавигации, предназначенных для обеспечения полетов воздушных судов, в границах полос воздушных подходов на аэродромах, санитарно-защитных зон аэродромов должно осуществляться при условии согласования размещения этих объектов в порядке, установленном федеральным законом.

Размещение линий связи и линий электропередачи, сооружений различного назначения вне района аэродрома (вертодрома), если их истинная высота превышает 50 метров, согласовываются с территориальным органом Федерального агентства воздушного транспорта.

2. Расчетная зона максимального равного уровня звука 65дБА аэродрома Левашово:
Земельный участок полностью расположен в границах зоны с особыми условиями использования территории.

Ограничения использования земельных участков и объектов капитального строительства в области использования воздушного пространства устанавливаются в целях обеспечения безопасности полетов воздушных судов Санкт-Петербургского авиационного узла в соответствии с Воздушным кодексом Российской Федерации и принимаемыми в соответствии с ним нормативными правовыми актами Российской Федерации.

Ограничения использования земельных участков и объектов капитального строительства в области использования воздушного пространства до установления приаэродромных территорий в порядке, предусмотренном Воздушным кодексом Российской Федерации, действуют в границах полос воздушных подходов, границах зон ограничения строительства по высоте и границах расчетной зоны максимального равного уровня шума, сведения о которых размещены на официальных сайтах уполномоченных органов в информационно-телекоммуникационной сети "Интернет" в соответствии с федеральным законом.

До установления приаэродромных территорий в порядке, предусмотренном Воздушным кодексом Российской Федерации, архитектурно-строительное проектирование, строительство, реконструкция объектов капитального строительства, размещение радиотехнических и иных объектов, которые могут угрожать безопасности полетов воздушных судов, оказывать негативное воздействие на здоровье человека и окружающую среду, создавать помехи в работе радиотехнического оборудования, установленного на аэродроме, объектов радиолокации и радионавигации, предназначенных для обеспечения полетов воздушных судов, в границах полос воздушных подходов на аэродромах, санитарно-защитных зон аэродромов должно осуществляться при условии согласования размещения этих объектов в порядке, установленном федеральным законом.

Размещение линий связи и линий электропередачи, сооружений различного назначения вне района аэродрома (вертодрома), если их истинная высота превышает 50 метров, согласовываются с территориальным органом Федерального агентства воздушного транспорта.

6. Информация о границах зон с особыми условиями использования территорий, если земельный участок полностью или частично расположен в границах таких зон:

Наименование зоны с особыми условиями использования территории с указанием объекта, в отношении которого установлена такая зона	Перечень координат характерных точек в системе координат, используемой для ведения Единого государственного реестра недвижимости		
	Обозначение (номер) характерной точки	X	Y
Зона ограничения строительства по высоте аэродрома Левашово	-	-	-
Расчетная зона максимального равного уровня звука 65дБА аэродрома Левашово	-	-	-

7. Информация о границах публичных сервитутов

Информация отсутствует

8. Номер и (или) наименование элемента планировочной структуры, в границах которого расположен земельный участок

В соответствии с постановлением Правительства Санкт-Петербурга от 13.07.2011 №1022 "Об утверждении проекта планировки территории, ограниченной границей Курортного

района, проектируемым проездом №1, ³⁸¹продолжением Школьной ул., местным проездом, Ленинградской ул., Краснофлотской ул., в пос. Песочном Курортного района" земельный участок расположен в квартале 42.

9. Информация о возможности подключения (технологического присоединения) объектов капитального строительства к сетям инженерно-технического обеспечения (за исключением сетей электроснабжения), определяемая с учетом программ комплексного развития систем коммунальной инфраструктуры поселения, муниципального округа, городского округа (при их наличии), в состав которой входят сведения о максимальной нагрузке в возможных точках подключения (технологического присоединения) к таким сетям, а также сведения об организации, представившей данную информацию

ГУП "Водоканал Санкт-Петербурга", информация о возможности подключения (технологического присоединения) планируемого к строительству или реконструкции объекта капитального строительства к сетям водоснабжения, водоотведения от 27.01.2022 №исх-00906/48:

Водоснабжение

Подача воды питьевого качества из централизованной системы холодного водоснабжения (максимальная подключаемая нагрузка) общим расходом 2,083 куб.м/час (50,00 куб.м/сут), а также на нужды пожаротушения (в том числе из резервуаров запаса воды с установкой их на территории земельного участка заказчика в случае необходимости) возможна.

Точка подключения на границе земельного участка.

Водоотведение

Сброс бытовых сточных вод (максимальная подключаемая нагрузка) общим расходом 0,833 куб.м/час (20,00 куб.м/сут) в сети бытовой канализации возможен.

Точка подключения на границе земельного участка.

Сброс поверхностных сточных вод с кровли и прилегающей территории и дренажных вод может быть осуществлен самостоятельно в соответствии с законодательством Российской Федерации.

Точка подключения на границе земельного участка.

10. Реквизиты нормативных правовых актов субъекта Российской Федерации, муниципальных правовых актов, устанавливающих требования к благоустройству территории

Закон Санкт-Петербурга «О благоустройстве в Санкт-Петербурге» от 25.12.2015 №891-180.

11. Информация о красных линиях:

Обозначение (номер) характерной точки	Перечень координат характерных точек в системе координат, используемой для ведения Единого государственного реестра недвижимости	
	X	Y
1	114350.38	105736.19
2	114212.27	105682.33
3	114253.84	105698.54
4	114264.04	105671.8
5	114265.63	105670.14
6	114267.93	105670.09
7	114324.1	105692.01
8	114325.75	105693.59
9	114325.81	105695.87
10	114315.59	105722.62

Материалы и результаты инженерных изысканий на дату выдачи ГПЗУ отсутствуют (или содержат сведения, отнесенные федеральными законами к категории ограниченного доступа).

Сведения о характерных точках границы земельного участка.

Обозначение (номер) характерной точки	Перечень координат характерных точек в системе координат, используемой для ведения Единого государственного реестра недвижимости	
	X	Y
1	114315.59	105722.62
2	114253.84	105698.54
3	114264.04	105671.8
4	114264.11	105671.62
5	114264.2	105671.45
6	114264.29	105671.29
7	114264.4	105671.14
8	114264.51	105670.99
9	114264.64	105670.84
10	114264.77	105670.71
11	114264.91	105670.58
12	114265.06	105670.47
13	114265.21	105670.36
14	114265.38	105670.26
15	114265.54	105670.18
16	114265.72	105670.1
17	114265.89	105670.04
18	114266.07	105669.98
19	114266.26	105669.94
20	114266.44	105669.91
21	114266.63	105669.89
22	114266.82	105669.89
23	114267.01	105669.89
24	114267.2	105669.91
25	114267.38	105669.94
26	114267.57	105669.98
27	114267.75	105670.03
28	114267.93	105670.09
29	114324.1	105692.01
30	114324.27	105692.08
31	114324.44	105692.17
32	114324.6	105692.26
33	114324.75	105692.37
34	114324.9	105692.48
35	114325.04	105692.6
36	114325.18	105692.73
37	114325.3	105692.87
38	114325.42	105693.02
39	114325.53	105693.18
40	114325.62	105693.34
41	114325.71	105693.5
42	114325.79	105693.68
43	114325.85	105693.85
44	114325.9	105694.03

Обозначение (номер) характерной точки	Перечень координат характерных точек в системе координат, используемой для ведения Единого государственного реестра недвижимости	
	X	Y
45	114325.95	105694.21
46	114325.98	105694.4
47	114326	105694.59
48	114326.01	105694.77
49	114326	105694.96
50	114325.99	105695.15
51	114325.96	105695.33
52	114325.92	105695.52
53	114325.87	105695.7
54	114325.81	105695.87

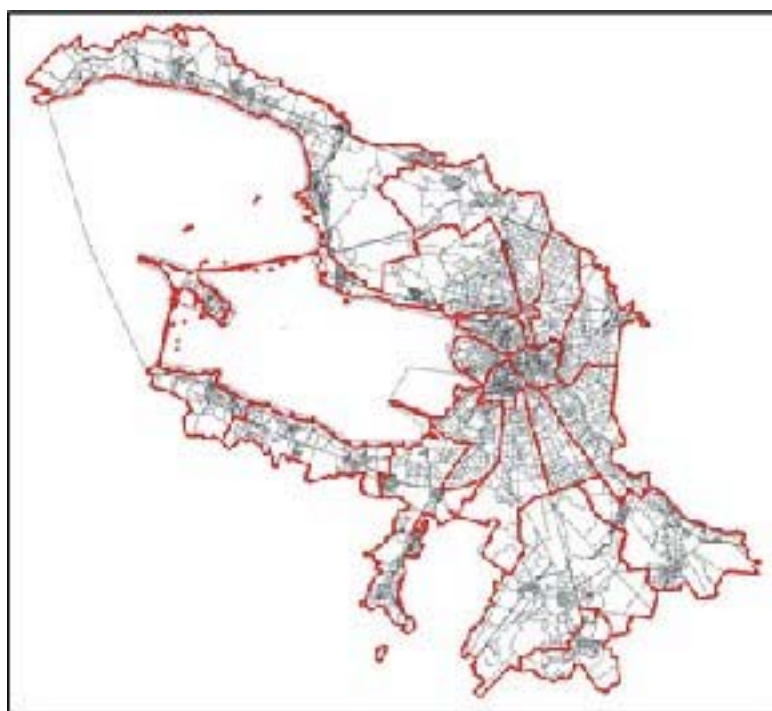
385
РФ-78-1-85-000-2022-0321

ГРАДОСТРОИТЕЛЬНЫЙ ПЛАН ЗЕМЕЛЬНОГО УЧАСТКА

№01-24-3-297/22 от 04.02.2022

по адресу:

**Санкт-Петербург,
внутригородское муниципальное образование Санкт-Петербурга поселок Песочный,
Центральная улица, участок 12
78:38:2136901:1026**



Санкт-Петербург

2022

ДОКУМЕНТ ПОДПИСАН
ЭЛЕКТРОННОЙ ПОДПИСЬЮ

Сертификат 19EADA00FCACB7B241A2E651809F1ED4
Владелец Соколов Павел Сергеевич
Действителен с 31.03.2021 по 31.03.2022

ГРАДОСТРОИТЕЛЬНЫЙ ПЛАН ³⁸⁶ЗЕМЕЛЬНОГО УЧАСТКА

№ РФ-78-1-85-000-2022-0321

Градостроительный план земельного участка подготовлен на основании заявления

ООО "СПБ РЕНОВАЦИЯ" (регистрационный номер 01-47-2475/22 от 21.01.2022)

(реквизиты заявления правообладателя земельного участка, иного лица в случае, предусмотренном частью 1.1 статьи 57.3 Градостроительного кодекса Российской Федерации, с указанием ф.и.о. заявителя - физического лица, либо реквизиты заявления и наименование заявителя - юридического лица о выдаче градостроительного плана земельного участка)

Местонахождение земельного участка:

Санкт-Петербург,

Курортный район, поселок Песочный

Описание границ земельного участка (образуемого земельного участка):

См. Таблицу «Сведения о характерных точках границы земельного участка».

Кадастровый номер земельного участка (при наличии) или в случае, предусмотренном частью 1.1 статьи 57.3 Градостроительного кодекса Российской Федерации, условный номер образуемого земельного участка на основании утвержденных проекта межевания территории и (или) схемы расположения земельного участка или земельных участков на кадастровом плане территории:

78:38:2136901:1026

Площадь земельного участка:

1105+/-1 кв. м

Информация о расположенных в границах земельного участка объектах капитального строительства

Объекты капитального строительства отсутствуют.

Информация о границах зоны планируемого размещения объекта капитального строительства в соответствии с утвержденным проектом планировки территории (при наличии)

Обозначение (номер) характерной точки	Перечень координат характерных точек в системе координат, используемой для ведения Единого государственного реестра недвижимости	
	X	Y
-	-	-

Реквизиты проекта планировки территории и (или) проекта межевания территории в случае, если земельный участок расположен в границах территории, в отношении которой утверждены проект планировки территории и (или) проект межевания территории

Постановление Правительства Санкт-Петербурга от 13.07.2011 №1022 "Об утверждении проекта планировки территории, ограниченной границей Курортного района, проектируемым проездом №1, продолжением Школьной ул., местным проездом, Ленинградской ул., Краснофлотской ул., в пос. Песочном Курортного района".

Постановление Правительства Санкт-Петербурга от 13.07.2011 №1023 "Об утверждении проекта межевания территории, ограниченной границей Курортного района, проектируемым проездом №1, продолжением Школьной ул., местным проездом, Ленинградской ул., Краснофлотской ул., в пос. Песочном Курортного района".

(указывается в случае, если земельный участок расположен в границах территории в отношении которой утверждены проект планировки территории и (или) проект межевания территории)

Градостроительный план подготовлен

Комитетом по градостроительству и архитектуре,
Первый заместитель председателя Комитета - главный
архитектор Санкт-Петербурга П.С. Соколов

М.П. _____

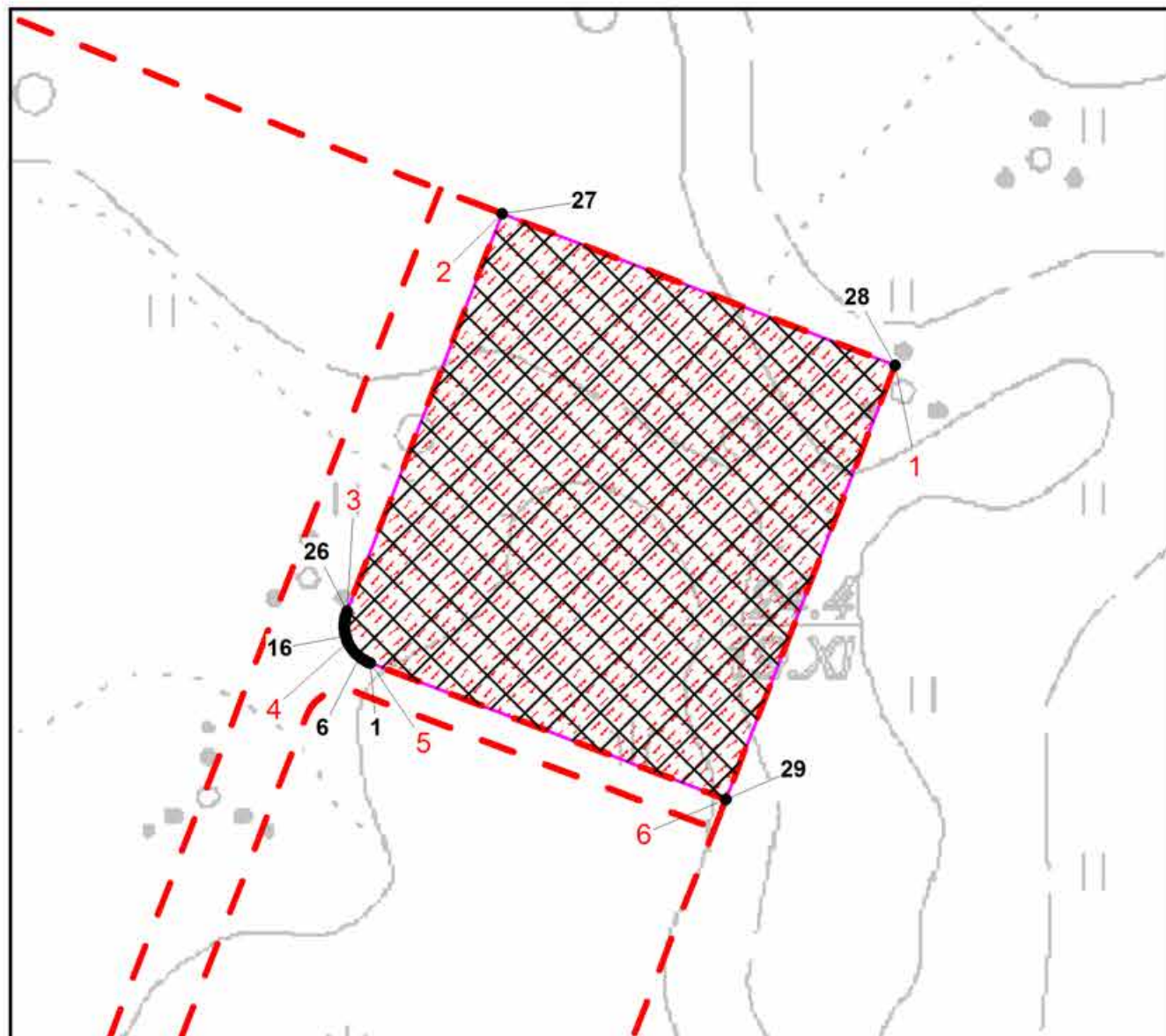
(подпись)

/ П.С. Соколов /




(расшифровка подписи)

Дата выдачи _____ **Соответствует дате регистрации**
(ДД.ММ.ГГГГ)

1. Чертеж градостроительного плана земельного участка



Условные обозначения:

-  - границы земельного участка с кадастровым номером 78:38:2136901:1026
-  - границы, в пределах которых разрешается строительство объектов капитального строительства (при условии выполнения требований к отступам стен зданий, строений, сооружений от границ земельного участка)
- 1-6 - номера характерных точек красных линий
-  - красные линии, определенные в составе проекта планировки территории, утвержденного постановлением Правительства Санкт-Петербурга от 13.07.2011 №1022
-  - границы зоны планируемого размещения объектов капитального строительства в соответствии с постановлением Правительства Санкт-Петербурга от 13.07.2011 №1022

Земельный участок полностью расположен в границах:

- расчетной зоны максимального равного уровня звука 65дБА аэродрома Левашово
- зоны ограничения строительства по высоте аэродрома Левашово



Чертеж градостроительного плана земельного участка разработан на топографической основе, выполненной "Трест ГРИИ" в 2008 г., М 1:2000

В границах земельного участка могут находиться зарегистрированные в государственном кадастре недвижимости объекты капитального строительства без описания границ и объекты капитального строительства, не учтенные (или сведения о которых не получены в установленный срок) в государственном кадастре недвижимости на дату подготовки градостроительного плана земельного участка.

В границах земельного участка могут находиться зоны с особыми условиями использования, не учтенные в государственном кадастре недвижимости на дату подготовки градостроительного плана земельного участка.

						РФ-78-1-85-000-2022-0321				
						Санкт-Петербург, внутригородское муниципальное образование Санкт-Петербурга поселок Песочный, Центральная улица, участок 12				
Изм.	Кол.уч.	Лист	№ док.	Подпись	Дата	Градостроительный план земельного участка		Стадия	Лист	Листов
Спец.ОГП		Смолина В.В.			03.02.2022				1	1
						Чертеж градостроительного плана M1:500		Комитет по градостроительству и архитектуре		

2. Информация о градостроительном регламенте либо требованиях к назначению, параметрам и размещению объекта капитального строительства на земельном участке, на который действие градостроительного регламента не распространяется или для которого градостроительный регламент не устанавливается

Земельный участок расположен в территориальной зоне ТЗЖ2 - жилая зона среднеэтажных и многоэтажных многоквартирных жилых домов, расположенных вне территории исторически сложившихся районов центральной части Санкт-Петербурга, с включением объектов социально-культурного и коммунально-бытового назначения, связанных с проживанием граждан, а также объектов инженерной инфраструктуры.

Установлен градостроительный регламент (градостроительные регламенты применяются к правоотношениям, возникшим после вступления их в силу).

В границах одного земельного участка допускается с соблюдением градостроительных регламентов, строительных, экологических, санитарно-гигиенических, противопожарных и иных правил, нормативов размещение двух и более объектов капитального строительства с основными, условно разрешенными и вспомогательными видами использования.

В границах одного земельного участка, в составе одного объекта капитального строительства допускается с соблюдением градостроительных регламентов, строительных, экологических, санитарно-гигиенических, противопожарных и иных правил, нормативов размещение двух и более разрешенных видов использования (основных, условно разрешенных и вспомогательных).

Размещение объектов основных и условно разрешенных видов использования, в отношении которых устанавливаются санитарно-защитные зоны, допускается в соответствии с санитарно-эпидемиологическими правилами и нормативами.

Отнесение объектов, не перечисленных в классификаторе видов разрешенного использования земельных участков, утвержденном в соответствии с действующим законодательством, к объектам основных или условно разрешенных видов использования земельных участков, осуществляется Комиссией по землепользованию и застройке Санкт-Петербурга, созданной постановлением Правительства Санкт-Петербурга от 16.05.2006 №560 "О Комиссии по землепользованию и застройке Санкт-Петербурга".

Вестибюли метрополитена и киоски вентиляционных шахт метрополитена, а также диспетчерские (конечные) станции и отстойно-разворотные кольца пассажирского транспорта могут располагаться в любой территориальной зоне при условии соблюдения требований действующего законодательства к размещению таких объектов.

Использование видов разрешенного использования "железнодорожные пути" (код 7.1.1), "внеуличный транспорт" (код 7.6) и "улично-дорожная сеть" (код 12.0.1) допускается без отдельного указания в градостроительном регламенте соответствующей территориальной зоны, если иное не предусмотрено федеральным законодательством.

Строительство и реконструкция объектов капитального строительства в случаях, предусмотренных законодательством Российской Федерации о социальной защите инвалидов, без приспособления указанных объектов для беспрепятственного доступа к ним инвалидов и использования их инвалидами не допускаются, независимо от того, к какому виду разрешенного использования относятся такие объекты.

Жилые дома размещаются на земельных участках с видами разрешенного использования "малоэтажная многоквартирная жилая застройка" (код 2.1.1), "среднеэтажная жилая застройка" (код 2.5), "многоэтажная жилая застройка (высотная застройка)" (код 2.6) при возможности их обеспечения объектами обслуживания жилой застройки с кодами 3.4.1 (поликлиники) и 3.5.1 (детские сады, школы).

Размещение объектов обслуживания жилой застройки нежилого назначения во встроенных, пристроенных и встроенно-пристроенных помещениях многоквартирного дома допускается только в случае, если указанные объекты имеют обособленный вход для посетителей, подъезд и места для стоянки (размещения) индивидуального автотранспорта и при условии соблюдения строительных, экологических, санитарно-гигиенических,

противопожарных и иных правил, нормативов.³⁹⁰

Общая площадь встроенных, пристроенных и встроенно-пристроенных помещений многоквартирного дома, занимаемых объектами обслуживания жилой застройки нежилого назначения, за исключением площади машино-мест, не может превышать 15% от общей площади помещений соответствующих многоквартирных домов, относящихся к виду разрешенного использования "малоэтажная многоквартирная жилая застройка" (код 2.1.1).

Общая площадь встроенных, пристроенных и встроенно-пристроенных помещений многоквартирного дома, занимаемых объектами обслуживания жилой застройки нежилого назначения, за исключением площади машино-мест, не может превышать 20% от общей площади помещений соответствующих многоквартирных домов, относящихся к виду разрешенного использования "среднеэтажная жилая застройка" (код 2.5).

Общая площадь встроенных, пристроенных и встроенно-пристроенных помещений многоквартирного дома, занимаемых объектами обслуживания жилой застройки нежилого назначения, за исключением площади машино-мест, не может превышать 15% от общей площади помещений соответствующих многоквартирных домов, относящихся к виду разрешенного использования "многоэтажная жилая застройка (высотная застройка)" (код 2.6).

Помещения при квартирах или индивидуальных жилых домах, рассчитанные на индивидуальную трудовую деятельность, допускаются при соблюдении действующих нормативов.

Размещение во встроенных, пристроенных и встроенно-пристроенных помещениях многоквартирного дома объектов обслуживания жилой застройки с кодом 3.5.1 (детских садов) допускается только в случае, если указанные объекты обеспечены необходимой в соответствии с Правилами долей озеленения, а также детскими (игровыми) и хозяйственной площадками, для которых могут быть образованы или использованы отдельные земельные участки в пределах квартала.

Площадь детских (игровых) и хозяйственной площадок для объектов обслуживания жилой застройки с кодом 3.5.1 (детских садов), размещаемых во встроенных, пристроенных и встроенно-пристроенных помещениях многоквартирного дома, определяется исходя из вместимости: не менее 24 кв. м на 1 место.

Детские (игровые) площадки допускается размещать за пределами земельного участка, на котором размещен многоквартирный дом со встроенными, пристроенными и встроенно-пристроенными помещениями объекта обслуживания жилой застройки с кодом 3.5.1 (детского сада) в границах квартала, но на расстоянии не более 300 м от указанного объекта обслуживания жилой застройки, если в соответствии с документацией по планировке территории в границах квартала предусмотрена организация детской (игровой) площадки в границах образуемого земельного участка для размещения зеленых насаждений в соответствии с пунктом 1.9.9 раздела 1 Приложения №7 к Правилам. При этом площадь детской (игровой) площадки не должна превышать 20% площади образуемого земельного участка для размещения зеленых насаждений.

Гостиницы, в которых более 10% номеров/апартаментов имеют зоны, предназначенные для приготовления пищи, соответствующие СП 54.13330.2016 "СНиП 31-01-2003 "Здания жилые многоквартирные", размещаются на земельных участках в границах соответствующих территориальных зон, градостроительными регламентами которых предусмотрен вид разрешенного использования "гостиничное обслуживание" (код 4.7), при возможности их обеспечения объектами обслуживания жилой застройки с кодами 3.4.1 (поликлиники) и 3.5.1 (детские сады, школы), в соответствии с требованиями, установленными Правилами к размещению объектов, относящихся соответственно к видам разрешенного использования "малоэтажная многоквартирная жилая застройка" (код 2.1.1), "среднеэтажная жилая застройка" (код 2.5), "многоэтажная жилая застройка (высотная застройка)" (код 2.6), а также иными требованиями к размещению объектов жилой застройки в соответствии с действующим законодательством.

Возможность обеспечения объектами обслуживания жилой застройки подтверждается наличием одного из следующих документов:

утвержденной документации по планировке территории, в составе которой предусмотрено

размещение объектов обслуживания жилой застройки с кодами 3.4.1 и 3.5.1 при условии, что данные объекты включены в Адресную инвестиционную программу либо создание указанных объектов подтверждается документом, из которого следуют обязательства физических или юридических лиц по созданию таких объектов;

утвержденной Адресной инвестиционной программы, предусматривающей размещение объектов обслуживания, жилой застройки с кодами 3.4.1 и 3.5.1;

документа, подтверждающего обязательства физического или юридического лица по созданию объектов обслуживания жилой застройки с кодами 3.4.1 и 3.5.1;

Выдача разрешения на строительство объектов капитального строительства в сфере жилищного строительства осуществляется при наличии решения о согласовании архитектурно-градостроительного облика объекта, предоставленного в порядке, установленном законом Санкт-Петербурга.

Выдача разрешения на строительство объектов капитального строительства в сфере строительства объектов капитального строительства нежилого назначения осуществляется при наличии решения о согласовании архитектурно-градостроительного облика объекта, предоставленного в порядке, установленном законом Санкт-Петербурга.

В случае если земельный участок и объект капитального строительства расположены в границах зон с особыми условиями использования территорий и иных зон, установленных в соответствии с законодательством Российской Федерации, правовой режим использования и застройки указанного земельного участка определяется градостроительными регламентами и совокупностью ограничений, установленных в соответствии с законодательством Российской Федерации.

Если установленные в порядке, предусмотренном действующим законодательством, ограничения относятся к одному и тому же параметру (требованию), применению подлежат более строгие ограничения.

Земельные участки или объекты капитального строительства, виды разрешенного использования, предельные (минимальные и (или) максимальные) размеры и предельные параметры которых не соответствуют градостроительному регламенту, могут использоваться без установления срока приведения их в соответствие с градостроительным регламентом, за исключением случаев, если использование таких земельных участков и объектов капитального строительства опасно для жизни или здоровья человека, для окружающей среды, объектов культурного наследия.

Реконструкция указанных в предыдущем абзаце объектов капитального строительства может осуществляться только путем приведения таких объектов в соответствие с градостроительным регламентом или путем уменьшения их несоответствия предельным параметрам разрешенного строительства, реконструкции. Изменение видов разрешенного использования указанных земельных участков и объектов капитального строительства может осуществляться путем приведения их в соответствие с видами разрешенного использования земельных участков и объектов капитального строительства, установленными градостроительным регламентом.

Проекты планировки территории, проекты планировки с проектами межевания территории, утвержденные до вступления в силу Правил (изменений в Правила) применяются без приведения в соответствие с Правилами (изменениями в Правила), если иное не установлено законом Санкт-Петербурга.

При противоречии с Правилами проектов планировки территории, проектов планировки с проектами межевания территории, утвержденных до вступления в силу Правил (изменений в Правила) применительно к территориям, в отношении которых до 01.03.2015 заключен договор аренды для комплексного освоения территории в целях жилищного строительства, в течение срока действия указанного договора применяются проекты планировки территории, проекты планировки с проектами межевания территории без приведения в соответствие с Правилами (изменениями в Правила), если иное не установлено законом Санкт-Петербурга.

При противоречии с Правилами проектов планировки территории, проектов планировки с проектами межевания территории, утвержденных до вступления в силу Правил (изменений в Правила) применительно к территориям, в отношении которых заключены договоры о

развитии застроенных территорий в течение ³⁹²срока действия указанных договоров применяются проекты планировки территории, проекты планировки с проектами межевания территории без приведения в соответствие с Правилами (изменениями в Правила), если иное не установлено законом Санкт-Петербурга.

Утвержденные до вступления в силу Правил (изменений в Правила) проекты планировки территории, а равно проекты планировки с проектами межевания территории в границах территорий, в которых предусматривается осуществление комплексного развития территории в соответствии с приложением №6 к Правилам, признаются недействующими, за исключением случаев, предусмотренных в следующем абзаце, и не учитываются при подготовке документации по планировке территории в целях комплексного развития территории, осуществляемого в соответствии с Градостроительным кодексом Российской Федерации.

Разрешения на строительство, выданные до вступления в силу Правил (изменений в Правила), действуют в период срока, указанного в разрешениях на строительство, а также в случае продления сроков их действия или переоформления переуступки прав на строительство иным лицам в соответствии с действующим законодательством вплоть до их изменения, истечения сроков их действия или наступления иных обстоятельств, прекращающих их действие.

Со дня утверждения документации по планировке территории в целях комплексного развития территории ранее утвержденная документация по планировке территории признается утратившей силу.

Разрешения на условно разрешенный вид использования и разрешения на отклонение от предельных параметров, выданные до вступления в силу Правил (изменений в Правила), действуют пять лет и не подлежат продлению за исключением случаев, когда разрешения на условно разрешенный вид использования, разрешения на отклонение от предельных параметров учтены в параметрах застройки территории в составе утвержденных и действующих проектов планировки территории, а равно проектов планировки с проектами межевания территории, если в соответствии с разрешением на условно разрешенный вид использования был утвержден акт о выборе земельного участка до 01.03.2015 в пределах срока его действия, а также случаев, когда указанные разрешения учтены в период срока их действия при выдаче разрешения на строительство. В случае если указанные разрешения учтены в период срока их действия при выдаче разрешения на строительство, такие разрешения действуют в пределах срока действия разрешения на строительство.

Соблюдение требований градостроительного регламента в части обеспечения жилых домов, размещаемых на земельных участках с видами разрешенного использования «малоэтажная многоквартирная жилая застройка» (код 2.1.1), «среднеэтажная жилая застройка» (код 2.5), «многоэтажная жилая застройка (высотная застройка)» (код 2.6), а также гостиниц, в которых более 10% номеров/апартаментов имеют зоны, предназначенные для приготовления пищи, соответствующие СП 54.13330.2016 «СНиП 31-01-2003 Здания жилые многоквартирные», объектами обслуживания жилой застройки с кодами 3.4.1 (поликлиники) и 3.5.1 (детские сады, школы), определяется Градостроительной комиссией Санкт-Петербурга в соответствии с постановлением Правительства Санкт-Петербурга от 24.05.2021 №314.

2.1. Реквизиты акта органа государственной власти субъекта Российской Федерации, органа местного самоуправления, содержащего градостроительный регламент либо реквизиты акта федерального органа государственной власти, органа государственной власти субъекта Российской Федерации, органа местного самоуправления, иной организации, определяющего в соответствии с федеральными законами порядок использования земельного участка, на который действие градостроительного регламента не распространяется или для которого градостроительный регламент не устанавливается

Постановление Правительства Санкт-Петербурга от 21.06.2016 №524 «О правилах землепользования и застройки Санкт-Петербурга» (везде и далее - Правила).

2.2. Информация о видах разрешенного использования земельного участка

<i>Код</i>	<i>Вид использования</i>
ОСНОВНЫЕ ВИДЫ РАЗРЕШЕННОГО ИСПОЛЬЗОВАНИЯ ЗЕМЕЛЬНОГО УЧАСТКА	
2.5	Среднеэтажная жилая застройка
2.6	Многоэтажная жилая застройка (высотная застройка)

В соответствии с постановлением Правительства Санкт-Петербурга от 13.07.2011 №1022 "Об утверждении проекта планировки территории, ограниченной границей Курортного района, проектируемым проездом №1, продолжением Школьной ул., местным проездом, Ленинградской ул., Краснофлотской ул., в пос. Песочном Курортного района" функциональное назначение объектов капитального строительства - многоквартирный дом.

ВСПОМОГАТЕЛЬНЫЕ ВИДЫ РАЗРЕШЕННОГО ИСПОЛЬЗОВАНИЯ ЗЕМЕЛЬНОГО УЧАСТКА:

1. Дополнительно по отношению к основным видам разрешенного использования и условно разрешенным видам использования земельных участков и объектов капитального строительства и только совместно с ними могут применяться вспомогательные виды разрешенного использования, в случае, если объекты, относящиеся к вспомогательным видам разрешенного использования, связаны, в том числе технологически, с объектами, относящимися к основным и(или) условно разрешенным видам использования, и обеспечивают использование объектов, относящихся к основным и(или) условно разрешенным видам использования.

Вспомогательные виды разрешенного использования выбираются при соблюдении строительных, экологических, санитарно-гигиенических, противопожарных и иных правил, нормативов из числа:

основных видов разрешенного использования, установленных градостроительным регламентом соответствующей территориальной зоны, в случае, если площадь помещений зданий, строений и сооружений, занимаемых объектами вспомогательных видов разрешенного использования, не превышает 700 кв. м;

условно разрешенных видов использования, установленных градостроительным регламентом соответствующей территориальной зоны (за исключением видов разрешенного использования, предусмотренных кодами 2.1, 2.1.1, 2.2, 2.3, 2.5, 2.6), при соблюдении одного из следующих условий:

1.1. Суммарная доля площади помещений зданий, строений и сооружений, занимаемых объектами вспомогательных видов разрешенного использования, расположенных на одном земельном участке, не должна превышать 30% общей площади помещений зданий, строений и сооружений на данном земельном участке, включая подземную часть, за исключением случаев, предусмотренных в пункте 2 настоящего раздела.

1.2. Часть площади земельного участка, занимаемая отдельно стоящими объектами вспомогательных видов разрешенного использования, с относящимся к ним озеленением, местами для стоянки (размещения) индивидуального автотранспорта, иными параметрами разрешенного строительства, необходимыми в соответствии с действующим законодательством элементами инженерного обеспечения и благоустройства, не должна превышать 15% общей площади соответствующего земельного участка, за исключением случаев, предусмотренных в пункте 2 настоящего раздела.

Для видов объектов, относящихся к видам разрешенного использования "обеспечение спортивно-зрелищных мероприятий" (код 5.1.1), "обеспечение занятий спортом в помещениях" (код 5.1.2), "площадки для занятий спортом" (код 5.1.3), "оборудованные площадки для занятий спортом" (код 5.1.4), "водный спорт" (код 5.1.5), "авиационный спорт" (код 5.1.6), "спортивные базы" (код 5.1.7), указанный показатель не должен превышать 10% от общей площади земельного участка.

2. В границах территориальных зон ³⁹⁴Т1Ж1, Т1Ж2-1, Т1Ж2-2 для видов разрешенного использования "для индивидуального жилищного строительства" (код 2.1) и "ведение садоводства" (код 13.2) вспомогательные виды разрешенного использования из числа условно разрешенных видов использования, установленных градостроительными регламентами указанных территориальных зон, могут применяться при соблюдении следующих условий:

2.1. Суммарная доля площади помещений зданий, строений и сооружений, занимаемых объектами вспомогательных видов разрешенного использования, расположенных на одном земельном участке, не должна превышать 40% общей площади помещений зданий, строений и сооружений на данном земельном участке, включая подземную часть.

2.2. Часть площади земельного участка, занимаемая объектами вспомогательных видов разрешенного использования, не должна превышать 35% общей площади соответствующего земельного участка, а также относящимся к ним озеленением, местами для стоянки (размещения) индивидуального автотранспорта, иными необходимыми в соответствии с действующим законодательством элементами инженерно-технического обеспечения и благоустройства.

3. Соблюдение условий, предусмотренных в пунктах 1 и 2 настоящего раздела, в случае размещения объектов основных и(или) условно разрешенных видов использования одновременно с вспомогательными видами разрешенного использования должно быть подтверждено в составе проектной документации.

Соблюдение условий, предусмотренных в пунктах 1 и 2 настоящего раздела, в иных случаях обеспечивается лицом, осуществляющим строительство.

4. Расчет озеленения земельного участка в целях размещения объектов вспомогательных видов разрешенного использования осуществляется в соответствии с пунктом 1.9.7 раздела 1 Приложения №7 к Правилам.

2.3. Предельные (минимальные и (или) максимальные) размеры земельного участка и предельные параметры разрешенного строительства, реконструкции объекта капитального строительства, установленные градостроительным регламентом для территориальной зоны, в которой расположен земельный участок:

Предельные (минимальные и (или) максимальные) размеры земельных участков, в том числе их площадь			Минимальные отступы от границ земельного участка в целях определения мест допустимого размещения зданий, строений, сооружений, за пределами которых запрещено строительство зданий, строений, сооружений	Предельное количество этажей и (или) предельная высота зданий, строений, сооружений	Максимальный процент застройки в границах земельного участка, определяемый как отношение суммарной площади земельного участка, которая может быть застроена, ко всей площади земельного участка	Требования к архитектурным решениям объектов капитального строительства, расположенным в границах территории исторического поселения федерального или регионального значения	Иные показатели
1	2	3	4	5	6	7	8
Длина, м	Ширина, м	Площадь, м ² или га					
Без ограничений, см. п. 13 настоящего подраздела	Без ограничений, см. п. 13 настоящего подраздела	См. п. 1, 13 настоящего подраздела	См. п. 3 настоящего подраздела	См. п. 5-6 настоящего подраздела	Без ограничений, см. п. 13 настоящего подраздела	-	См. п. 2, 4, 7-12 настоящего подраздела

1. Минимальная площадь земельных участков устанавливается в соответствии с пунктом 1.4.2 раздела 1 Приложения №7 к Правилам:

Предельный размер земельного участка не может быть менее площади, занимаемой существующим или размещаемым в его границах объектом капитального строительства и обеспечивающей соблюдение установленных Правилами предельных параметров разрешенного строительства, реконструкции объектов капитального строительства, в том числе минимальной доли озеленения земельных участков, минимального количества мест для стоянки (размещения) индивидуального автотранспорта в границах земельного участка, а также соблюдение строительных, экологических, санитарно-гигиенических, противопожарных и иных правил, нормативов.

2. Максимальное значение коэффициента использования территории устанавливается в соответствии с пунктами 1.5.1 - 1.5.7 раздела 1 Приложения №7 к Правилам.

3. Минимальные отступы зданий, строений, сооружений от границ земельного участка устанавливаются в соответствии с пунктами 1.6.1 - 1.6.6 раздела 1 Приложения №7 к Правилам:

3.1. Минимальные отступы стен зданий, строений и сооружений без окон и иных светопрозрачных конструкций, обеспечивающих соблюдение санитарных требований, дверных и иных проемов от границ земельных участков - 0 м.

3.2. Минимальные отступы стен зданий, строений и сооружений с окнами, иными светопрозрачными конструкциями, обеспечивающими соблюдение санитарных требований, дверными и иными проемами от границ земельных участков определяются следующим образом:

по границам смежных земельных участков или по границам территорий, на которых

земельные участки не образованы, не менее ³⁸⁶10 м;

в случае если земельный участок является смежным с территориями (земельными участками), расположенными в границах территориальных зон, градостроительными регламентами которых не установлены виды разрешенного использования, предусматривающие размещение объектов капитального строительства, минимальный отступ от границ такого земельного участка не менее 3 м.

3.3. Минимальные отступы от границ земельных участков стен зданий, строений и сооружений по границам земельных участков, совпадающих с улицами и (или) красными линиями указанных улиц, устанавливаются:

для жилых домов с квартирами на первом этаже, выходящими на магистральные улицы, - 6 м.

для жилых домов с квартирами на первом этаже, выходящими на прочие улицы, - 3 м.

для прочих зданий - 0 м.

3.4. Минимальные отступы от границ земельных участков стен зданий, строений и сооружений, совпадающих с внутриквартальными проездами и (или) красными линиями указанных проездов, определяются по следующей формуле:

$L \text{ отступа} = 10 - L \text{ проезда} / 2$,

где:

L проезда - ширина проезда и (или) ширина проезда в красных линиях в метрах,

L отступа - величина отступа от внутриквартального проезда и (или) внутриквартального проезда в красных линиях в метрах.

В случае если в результате расчета величина отступа составляет 0 метров или имеет отрицательное значение, размещение зданий, строений, сооружений допускается с отступом от границ земельного участка - 0 м.

Для целей применения настоящего пункта ширина проезда определяется на основании топографической карты-схемы со сроком выполнения не позднее трех лет на дату расчета, содержащейся в проектной документации, либо на основании красных линий, утвержденных в установленном порядке.

Требования пунктов 3.1. - 3.4. настоящего раздела не применяются в случае реконструкции зданий, строений и сооружений без изменения местоположения объекта капитального строительства в границах земельного участка (в границах существующего фундамента) при условии соблюдения иных предельных параметров разрешенного строительства, реконструкции объектов капитального строительства, установленных Правилами.

4. Максимальные выступы за красную линию (за исключением красных линий внутриквартальных проездов) частей зданий, строений и сооружений допускаются в отношении балконов, эркеров, козырьков и выше 3,5 м от поверхности земли. При этом суммарная ширина всех эркеров в каждом этаже не должна превышать 30% ширины фасада здания, выходящего на красную линию, в этом этаже.

5. Максимальное количество этажей надземной части зданий, строений, сооружений на земельном участке не устанавливается.

6. Максимальная высота зданий, строений, сооружений на земельном участке устанавливается в соответствии с пунктами 1.8.1 - 1.8.7 раздела 1 Приложения №7 к Правилам.

При определении максимальной высоты зданий, строений и сооружений не учитываются антенны, молниеотводы и другие инженерные устройства, не оказывающие влияния на безопасность здания, строения, сооружения и не перечисленные во втором, четвертом и пятом абзацах пункта 1.8.6.1 раздела 1 Приложения №7 к Правилам, а также во втором, третьем и восьмом абзацах пункта 1.8.6.2 раздела 1 Приложения №7 к Правилам в составе инженерного оборудования.

Максимальная высота промышленных дымовых труб, дымовых труб котельных, за

исключением инженерного оборудования,³⁹⁷ предусмотренного в пунктах 1.8.6.1 и 1.8.6.2 раздела 1 Приложения №7 к Правилам, вытяжных башен, градирен с несущими стволами из кирпича, железобетона, металла и композиционных материалов, обеспечивающих эффективное рассеивание дымовых газов различной температуры, влажности и агрессивности до допустимых действующими гигиеническими нормами пределов концентрации на уровне земли в соответствии с требованиями экологии, необходимым разряжением на уровне ввода газохода и (или) требованиями безопасности полетов воздушного транспорта, в градостроительных регламентах не устанавливается.

Для целей применения настоящего пункта под промышленными дымовыми трубами, вытяжными башнями, градирнями понимаются высотные сооружения промышленных предприятий, предусмотренные СП 43.13330.2012 «СНиП 2.09.03-85 «Сооружения промышленных предприятий».

Максимальная высота зданий, строений и сооружений - 33/36 м:

33 - максимальная высота зданий, строений и сооружений, расположенных по фронту застройки и в глубине квартала, в метрах по вертикали относительно дневной поверхности земли до наивысшей отметки конструктивного элемента здания, строения, сооружения (парапета плоской кровли, карниза, конька или фронтона скатной крыши, купола, башни, шпиля), включая инженерное оборудование, выполненное в капитальных конструкциях (вентиляционные шахты (камеры), дымовые трубы, машинные помещения лифтов, крышные котельные), а также выходы на кровлю;

36 - максимальная высота зданий, строений и сооружений, расположенных по фронту застройки и в глубине квартала, в метрах по вертикали относительно дневной поверхности земли до наивысшей отметки конструктивного элемента здания, строения, сооружения для размещения инженерного оборудования, выполненного в капитальных конструкциях (вентиляционные шахты (камеры), дымовые трубы, машинные помещения лифтов, крышные котельные), а также выходов на кровлю.

Применение высоты (36 м) допускается исключительно для размещения объектов, указанных в предыдущем абзаце при одновременном соблюдении следующих условий:

суммарная доля площади занимаемой объектами, указанными в абзаце третьем настоящего пункта, составляет не более 25% от площади кровли (крыши) здания, строения, сооружения;

высота указанных объектов определяется от высоты 33 м.

Отклонение от высоты 33/36 м не допускается.

7. Максимальная общая площадь объектов капитального строительства нежилого назначения на земельных участках не устанавливается. Общая площадь объектов капитального строительства нежилого назначения, относящихся к условно разрешенным видам использования, устанавливается в разрешении на условно разрешенный вид использования, выдаваемом в порядке, установленном действующим законодательством.

8. Максимальный класс опасности (в соответствии с санитарно-эпидемиологическими правилами) объектов капитального строительства, размещаемых на земельном участке, - V.

9. Минимальная площадь озеленения земельного участка устанавливается в соответствии с пунктами 1.9.1 - 1.9.10 раздела 1 Приложения №7 к Правилам.

10. Минимальное количество мест для стоянки (размещения) индивидуального автотранспорта на земельных участках устанавливается в соответствии с пунктами 1.10.1 - 1.10.9 раздела 1 Приложения №7 к Правилам.

11. Минимальное количество мест на погрузочно-разгрузочных площадках на земельном участке устанавливается в соответствии с пунктами 1.11.1 - 1.11.3 раздела 1 Приложения №7 к

12. Минимальное количество мест для хранения велосипедного транспорта на земельном участке устанавливается в соответствии с пунктами 1.13.1 - 1.13.5 раздела 1 Приложения №7 к Правилам.

13. Максимальный размер земельных участков, в том числе их площадь, и максимальный процент застройки в границах земельного участка не подлежит установлению.

Постановлением Правительства Санкт-Петербурга от 13.07.2011 №1022 "Об утверждении проекта планировки территории, ограниченной границей Курортного района, проектируемым проездом №1, продолжением Школьной ул., местным проездом, Ленинградской ул., Краснофлотской ул., в пос. Песочном Курортного района" определены следующие характеристики планируемого развития территории, параметры застройки:

- номер земельного участка - 608 (формируемый земельный участок, планируемый для предоставления физическим и юридическим лицам для строительства, расположенный в границах зоны планируемого размещения объектов капитального строительства);
- функциональное назначение объекта капитального строительства - многоквартирный дом;
- площадь земельного участка - 0,11 га;
- максимальная общая площадь объекта капитального строительства - 2275 кв.м.

2.4. Требования к назначению, параметрам и размещению объекта капитального строительства на земельном участке, на который действие градостроительного регламента не распространяется или для которого градостроительный регламент не устанавливается (за исключением случая, предусмотренного пунктом 7.1 части 3 статьи 57.3 Градостроительного кодекса Российской Федерации):

			Требования к параметрам объекта капитального строительства			Требования к размещению объектов капитального строительства	
			Предельное количество этажей и (или) предельная высота зданий, строений, сооружений	Максимальный процент застройки в границах земельного участка, определяемый как отношение суммарной площади земельного участка, которая может быть застроена, ко всей площади земельного участка	Иные требования к параметрам объекта капитального строительства	Минимальные отступы от границ земельного участка в целях определения мест допустимого размещения зданий, строений, сооружений, за пределами которых запрещено строительство зданий, строений, сооружений	Иные требования к размещению объектов капитального строительства
1	2	3	4	5	6	7	8
Причины отнесения земельного участка к виду земельного участка, на который действие градостроительного регламента не распространяется или для которого градостроительный регламент не устанавливается	Реквизиты акта, регулирующего использование земельного участка	Требования к использованию земельного участка					
-	-	-	-	-	-	-	-

2.5. Предельные параметры разрешенного строительства, реконструкции объекта капитального строительства, установленные положением об особо охраняемых природных территориях, в случае выдачи градостроительного плана земельного участка в отношении земельного участка, расположенного в границах особо охраняемой природной территории:

Причины отнесения земельного участка к виду земельного участка для которого градостроительный регламент не устанавливается	Реквизиты Положения об особо охраняемой природной территории	Реквизиты утвержденной документации по планировке территории	Зонирование особо охраняемой природной территории (да/нет)								
			Функциональная зона	Виды разрешенного использования земельного участка		Требования к параметрам объекта капитального строительства			Требования к размещению объектов капитального строительства		
				Основные виды разрешенного использования	Вспомогательные виды разрешенного использования	Предельное количество этажей и (или) предельная высота зданий, сооружений	Максимальный процент застройки в границах земельного участка, определяемый как отношение суммарной площади земельного участка, которая может быть застроена, ко всей площади земельного участка	Иные требования к параметрам объекта капитального строительства	Минимальные отступы от границ земельного участка в целях определения мест допустимого размещения зданий, сооружений, за пределами которых запрещено строительство зданий, сооружений	Иные требования к размещению объектов капитального строительства	
1	2	3	4	5	6	7	8	9	10	11	
-	-	-	-	-	-	-	-	-	-	-	-

3. Информация о расположенных в границах земельного участка объектах капитального строительства и объектах культурного наследия

3.1. Объекты капитального строительства

Не имеется

3.2. Объекты, включенные в единый государственный реестр объектов культурного наследия (памятников истории и культуры) народов Российской Федерации

Не имеется

4. Информация о расчетных показателях минимально допустимого уровня обеспеченности территории объектами коммунальной, транспортной, социальной инфраструктур и расчетных показателях максимально допустимого уровня территориальной доступности указанных объектов для населения в случае, если земельный участок расположен в границах территории, в отношении которой предусматривается осуществление деятельности по комплексному развитию территории:

Не заполняется

5. Информация об ограничениях использования земельного участка, в том числе если земельный участок полностью или частично расположен в границах зон с особыми условиями использования территорий

1. Зона ограничения строительства по высоте аэродрома Левашово:

Земельный участок полностью расположен в границах зоны с особыми условиями использования территории.

Ограничения использования земельных участков и объектов капитального строительства в области использования воздушного пространства устанавливаются в целях обеспечения безопасности полетов воздушных судов Санкт-Петербургского авиационного узла в соответствии с Воздушным кодексом Российской Федерации и принимаемыми в соответствии с ним нормативными правовыми актами Российской Федерации.

Ограничения использования земельных участков и объектов капитального строительства в области использования воздушного пространства до установления приаэродромных территорий в порядке, предусмотренном Воздушным кодексом Российской Федерации, действуют в границах полос воздушных подходов, границах зон ограничения строительства по высоте и границах расчетной зоны максимального равного уровня шума, сведения о которых размещены на официальных сайтах уполномоченных органов в информационно-телекоммуникационной сети "Интернет" в соответствии с федеральным законом.

До установления приаэродромных территорий в порядке, предусмотренном Воздушным кодексом Российской Федерации, архитектурно-строительное проектирование, строительство, реконструкция объектов капитального строительства, размещение радиотехнических и иных объектов, которые могут угрожать безопасности полетов воздушных судов, оказывать негативное воздействие на здоровье человека и окружающую среду, создавать помехи в работе радиотехнического оборудования, установленного на аэродроме, объектов радиолокации и радионавигации, предназначенных для обеспечения полетов воздушных судов, в границах полос воздушных подходов на аэродромах, санитарно-защитных зон аэродромов должно осуществляться при условии согласования размещения этих объектов в порядке, установленном федеральным законом.

Размещение линий связи и линий электропередачи, сооружений различного назначения вне района аэродрома (вертодрома), если их истинная высота превышает 50 метров, согласовываются с территориальным органом Федерального агентства воздушного транспорта.

2. Расчетная зона максимального ⁴⁰¹равного уровня звука 65дБА аэродрома Левашово: Земельный участок полностью расположен в границах зоны с особыми условиями использования территории.

Ограничения использования земельных участков и объектов капитального строительства в области использования воздушного пространства устанавливаются в целях обеспечения безопасности полетов воздушных судов Санкт-Петербургского авиационного узла в соответствии с Воздушным кодексом Российской Федерации и принимаемыми в соответствии с ним нормативными правовыми актами Российской Федерации.

Ограничения использования земельных участков и объектов капитального строительства в области использования воздушного пространства до установления приаэродромных территорий в порядке, предусмотренном Воздушным кодексом Российской Федерации, действуют в границах полос воздушных подходов, границах зон ограничения строительства по высоте и границах расчетной зоны максимального равного уровня шума, сведения о которых размещены на официальных сайтах уполномоченных органов в информационно-телекоммуникационной сети "Интернет" в соответствии с федеральным законом.

До установления приаэродромных территорий в порядке, предусмотренном Воздушным кодексом Российской Федерации, архитектурно-строительное проектирование, строительство, реконструкция объектов капитального строительства, размещение радиотехнических и иных объектов, которые могут угрожать безопасности полетов воздушных судов, оказывать негативное воздействие на здоровье человека и окружающую среду, создавать помехи в работе радиотехнического оборудования, установленного на аэродроме, объектов радиолокации и радионавигации, предназначенных для обеспечения полетов воздушных судов, в границах полос воздушных подходов на аэродромах, санитарно-защитных зон аэродромов должно осуществляться при условии согласования размещения этих объектов в порядке, установленном федеральным законом.

Размещение линий связи и линий электропередачи, сооружений различного назначения вне района аэродрома (вертодрома), если их истинная высота превышает 50 метров, согласовываются с территориальным органом Федерального агентства воздушного транспорта.

6. Информация о границах зон с особыми условиями использования территорий, если земельный участок полностью или частично расположен в границах таких зон:

Наименование зоны с особыми условиями использования территории с указанием объекта, в отношении которого установлена такая зона	Перечень координат характерных точек в системе координат, используемой для ведения Единого государственного реестра недвижимости		
	Обозначение (номер) характерной точки	X	Y
Зона ограничения строительства по высоте аэродрома Левашово	-	-	-
Расчетная зона максимального равного уровня звука 65дБА аэродрома Левашово	-	-	-

7. Информация о границах публичных сервитутов

Информация отсутствует

8. Номер и (или) наименование элемента планировочной структуры, в границах которого расположен земельный участок

В соответствии с постановлением Правительства Санкт-Петербурга от 13.07.2011 №1022 "Об утверждении проекта планировки территории, ограниченной границей Курортного

района, проектируемым проездом №1, ⁴⁰²продолжением Школьной ул., местным проездом, Ленинградской ул., Краснофлотской ул., в пос. Песочном Курортного района" земельный участок расположен в квартале 42.

9. Информация о возможности подключения (технологического присоединения) объектов капитального строительства к сетям инженерно-технического обеспечения (за исключением сетей электроснабжения), определяемая с учетом программ комплексного развития систем коммунальной инфраструктуры поселения, муниципального округа, городского округа (при их наличии), в состав которой входят сведения о максимальной нагрузке в возможных точках подключения (технологического присоединения) к таким сетям, а также сведения об организации, представившей данную информацию

ГУП "Водоканал Санкт-Петербурга", информация о возможности подключения (технологического присоединения) планируемого к строительству или реконструкции объекта капитального строительства к сетям водоснабжения, водоотведения от 27.01.2022 №исх-00908/48:

Водоснабжение

Подача воды питьевого качества из централизованной системы холодного водоснабжения (максимальная подключаемая нагрузка) общим расходом 2,083 куб.м/час (50,00 куб.м/сут), а также на нужды пожаротушения (в том числе из резервуаров запаса воды с установкой их на территории земельного участка заказчика в случае необходимости) возможна.

Точка подключения на границе земельного участка.

Водоотведение

Сброс бытовых сточных вод (максимальная подключаемая нагрузка) общим расходом 0,833 куб.м/час (20,00 куб.м/сут) в сети бытовой канализации возможен.

Точка подключения на границе земельного участка.

Сброс поверхностных сточных вод с кровли и прилегающей территории и дренажных вод может быть осуществлен самостоятельно в соответствии с законодательством Российской Федерации.

Точка подключения на границе земельного участка.

10. Реквизиты нормативных правовых актов субъекта Российской Федерации, муниципальных правовых актов, устанавливающих требования к благоустройству территории

Закон Санкт-Петербурга «О благоустройстве в Санкт-Петербурге» от 25.12.2015 №891-180.

11. Информация о красных линиях:

Обозначение (номер) характерной точки	Перечень координат характерных точек в системе координат, используемой для ведения Единого государственного реестра недвижимости	
	X	Y
1	114350.38	105736.19
2	114361.78	105706.71
3	114331.92	105695.06
4	114329.61	105695.11
5	114328.03	105696.78
6	114317.81	105723.49

Материалы и результаты инженерных изысканий на дату выдачи ГПЗУ отсутствуют (или содержат сведения, отнесенные федеральными законами к категории ограниченного доступа).

Сведения о характерных точках границы земельного участка.

Обозначение (номер) характерной точки	Перечень координат характерных точек в системе координат, используемой для ведения Единого государственного реестра недвижимости	
	X	Y
1	114328.03	105696.78
2	114328.1	105696.61
3	114328.18	105696.44
4	114328.28	105696.27
5	114328.38	105696.12
6	114328.5	105695.97
7	114328.62	105695.82
8	114328.75	105695.69
9	114328.89	105695.56
10	114329.04	105695.44
11	114329.2	105695.34
12	114329.36	105695.24
13	114329.53	105695.15
14	114329.7	105695.07
15	114329.88	105695.01
16	114330.06	105694.96
17	114330.24	105694.91
18	114330.43	105694.88
19	114330.62	105694.86
20	114330.81	105694.86
21	114331	105694.86
22	114331.19	105694.88
23	114331.37	105694.91
24	114331.56	105694.95
25	114331.74	105695
26	114331.92	105695.06
27	114361.78	105706.71
28	114350.38	105736.19
29	114317.81	105723.49

Приложение 9

Сведения об экспертах

Сведения об экспертах:

Фамилия, имя, отчество	Городилов Андрей Юрьевич
Образование	высшее
Специальность	история, археология
Ученая степень (звание)	-
Стаж работы	17 лет
Место работы и должность	н.с. ИИМК РАН
Реквизиты аттестации	Государственный эксперт по проведению историко-культурной экспертизы (приказ Министерства культуры Российской Федерации № 219 от 27.02.2019 г. «Об утверждении статуса аттестованного эксперта по проведению государственной историко-культурной экспертизы» (п. 34)) Объекты экспертизы: <ul style="list-style-type: none"> - выявленные объекты культурного наследия в целях обоснования целесообразности включения данных объектов в реестр; - документы, обосновывающие включение объектов культурного наследия в реестр.
Фамилия, имя, отчество	Лазаретов Игорь Павлович
Образование	высшее
Специальность	история
Ученая степень (звание)	кандидат исторических наук
Стаж работы	35 лет
Место работы и должность	ст.н.с. ИИМК РАН
Реквизиты аттестации	Государственный эксперт по проведению историко-культурной экспертизы (приказ Министерства культуры Российской Федерации № 1537 от 17.09.2021 г. «Об утверждении статуса аттестованного эксперта по проведению государственной историко-культурной экспертизы» (п. 13)) Объекты экспертизы: <ul style="list-style-type: none"> - выявленные объекты культурного наследия в целях обоснования целесообразности включения данных объектов в реестр; - документы, обосновывающие включение объектов культурного наследия в реестр; - документы, обосновывающие исключение объектов культурного наследия из реестра;

	<ul style="list-style-type: none"> - земли, подлежащие воздействию земляных, строительных, мелиоративных, хозяйственных работ, предусмотренных статьей 25 Лесного кодекса Российской Федерации работ по использованию лесов (за исключением работ, указанных в пунктах 3, 4 и 7 части 1 статьи 25 Лесного кодекса Российской Федерации) и иных работ, в случае, если орган охраны объектов культурного наследия не имеет данных об отсутствии на указанных землях объектов культурного наследия, включенных в реестр, выявленных объектов культурного наследия либо объектов, обладающих признаками объекта культурного наследия; - документация, за исключением научных отчетов о выполненных археологических полевых работах, содержащая результаты исследований, в соответствии с которыми определяется наличие или отсутствие объектов, обладающих признаками объекта культурного наследия, на земельных участках, подлежащих воздействию земляных, строительных, мелиоративных, хозяйственных работ, работ по использованию лесов и иных работ; - документация или разделы документации, обосновывающие меры по обеспечению сохранности объекта культурного наследия, включенного в реестр, выявленного объекта культурного наследия либо объекта, обладающего признаками объекта культурного наследия, при проведении земляных, мелиоративных, хозяйственных работ, указанных в настоящей статье работ по использованию лесов и иных работ в границах территории объекта культурного наследия либо на земельном участке, непосредственно связанном с земельным участком в границах территории объекта культурного наследия
Фамилия, имя, отчество	Поляков Андрей Владимирович
Образование	высшее
Специальность	история
Ученая степень (звание)	доктор исторических наук
Стаж работы	21 год
Место работы и должность	ст.н.с. ИИМК РАН, директор ИИМК РАН
Реквизиты аттестации	Государственный эксперт по проведению историко-культурной экспертизы (приказ Министерства культуры Российской Федерации № 1668 от 11.10.2021 г. «Об утверждении статуса аттестованного эксперта по проведению

	<p>государственной историко-культурной экспертизы» (п. 23))</p> <p>Объекты экспертизы:</p> <ul style="list-style-type: none">- выявленные объекты культурного наследия в целях обоснования целесообразности включения данных объектов в реестр;- документы, обосновывающие включение объектов культурного наследия в реестр;- документы, обосновывающие исключение объектов культурного наследия из реестра;- земли, подлежащие воздействию земляных, строительных, мелиоративных, хозяйственных работ, предусмотренных статьей 25 Лесного кодекса Российской Федерации работ по использованию лесов (за исключением работ, указанных в пунктах 3, 4 и 7 части 1 статьи 25 Лесного кодекса Российской Федерации) и иных работ, в случае, если указанные земли расположены в границах территорий, утвержденных в соответствии с пунктом 34.2 пункта 1 статьи 9 Федерального закона;- документация или разделы документации, обосновывающие меры по обеспечению сохранности объекта культурного наследия, включенного в реестр, выявленного объекта культурного наследия либо объекта, обладающего признаками объекта культурного наследия, при проведении земляных, мелиоративных, хозяйственных работ, указанных в настоящей статье работ, указанных в статье 30 Федерального закона работ по использованию лесов и иных работ в границах территории объекта культурного наследия либо на земельном участке, непосредственно связанном с земельным участком в границах территории объекта культурного наследия;- документация, за исключением научных отчетов о выполненных археологических полевых работах, содержащая результаты исследований, в соответствии с которыми определяется наличие или отсутствие объектов, обладающих признаками объекта культурного наследия, на земельных участках, подлежащих воздействию земляных, строительных, мелиоративных, хозяйственных
--	--

	работ, указанных в статье 30 Федерального закона работ по использованию лесов и иных работ;
Фамилия, имя, отчество	Садыков Тимур Рашитович
Образование	высшее
Специальность	история
Ученая степень (звание)	-
Стаж работы	11 лет
Место работы и должность	и.о. м.н.с. ИИМК РАН
Реквизиты аттестации	Государственный эксперт по проведению историко-культурной экспертизы (приказ Министерства культуры Российской Федерации № 235 от 01.03.2022 г. «Об утверждении статуса аттестованного эксперта по проведению государственной историко-культурной экспертизы» (п. 25)) Объекты экспертизы: <ul style="list-style-type: none"> - выявленные объекты культурного наследия в целях обоснования целесообразности включения данных объектов в реестр; - документы, обосновывающие включение объектов культурного наследия в реестр;
Фамилия, имя, отчество	Соловьев Сергей Львович
Образование	высшее
Специальность	история
Ученая степень (звание)	кандидат исторических наук
Стаж работы	44 года
Место работы и должность	и.о. ст.н.с. ИИМК РАН
Реквизиты аттестации	Государственный эксперт по проведению историко-культурной экспертизы (приказ Министерства культуры Российской Федерации № 235 от 01.03.2022 г. «Об утверждении статуса аттестованного эксперта по проведению государственной историко-культурной экспертизы» (п. 26)) Объекты экспертизы: <ul style="list-style-type: none"> - выявленные объекты культурного наследия в целях обоснования целесообразности включения данных объектов в реестр;

	<ul style="list-style-type: none"> - документы, обосновывающие включение объектов культурного наследия в реестр; - документы, обосновывающие исключение объектов культурного наследия из реестра; - земли, подлежащие воздействию земляных, строительных, мелиоративных, хозяйственных работ, предусмотренных статьей 25 Лесного кодекса Российской Федерации работ по использованию лесов (за исключением работ, указанных в пунктах 3, 4 и 7 части 1 статьи 25 Лесного кодекса Российской Федерации) и иных работ, в случае, если указанные земли расположены в границах территорий, утвержденных в соответствии с пунктом 34.2 пункта 1 статьи 9 Федерального закона; - документация или разделы документации, обосновывающие меры по обеспечению сохранности объекта культурного наследия, включенного в реестр, выявленного объекта культурного наследия либо объекта, обладающего признаками объекта культурного наследия, при проведении земляных, мелиоративных, хозяйственных работ, указанных в настоящей статье работ, указанных в статье 30 Федерального закона работ по использованию лесов и иных работ в границах территории объекта культурного наследия либо на земельном участке, непосредственно связанном с земельным участком в границах территории объекта культурного наследия; - документация, за исключением научных отчетов о выполненных археологических полевых работах, содержащая результаты исследований, в соответствии с которыми определяется наличие или отсутствие объектов, обладающих признаками объекта культурного наследия, на земельных участках, подлежащих воздействию земляных, строительных, мелиоративных, хозяйственных работ, указанных в статье 30 Федерального закона работ по использованию лесов и иных работ
Фамилия, имя, отчество	Субботин Андрей Викторович
Образование	высшее
Специальность	история
Ученая степень (звание)	кандидат исторических наук

Стаж работы	46 лет
Место работы и должность	ст.н.с. ИИМК РАН
Реквизиты аттестации	<p>Государственный эксперт по проведению историко-культурной экспертизы (приказ Министерства культуры Российской Федерации № 1668 от 11.10.2021 г. «Об утверждении статуса аттестованного эксперта по проведению государственной историко-культурной экспертизы» (п. 26))</p> <p>Объекты экспертизы:</p> <ul style="list-style-type: none"> - выявленные объекты культурного наследия в целях обоснования целесообразности включения данных объектов в реестр; - документы, обосновывающие включение объектов культурного наследия в реестр; - документы, обосновывающие исключение объектов культурного наследия из реестра; - земли, подлежащие воздействию земляных, строительных, мелиоративных, хозяйственных работ, предусмотренных статьей 25 Лесного кодекса Российской Федерации работ по использованию лесов (за исключением работ, указанных в пунктах 3, 4 и 7 части 1 статьи 25 Лесного кодекса Российской Федерации) и иных работ, в случае, если указанные земли расположены в границах территорий, утвержденных в соответствии с пунктом 34.2 пункта 1 статьи 9 Федерального закона; - документация или разделы документации, обосновывающие меры по обеспечению сохранности объекта культурного наследия, включенного в реестр, выявленного объекта культурного наследия либо объекта, обладающего признаками объекта культурного наследия, при проведении земляных, мелиоративных, хозяйственных работ, указанных в настоящей статье работ, указанных в статье 30 Федерального закона работ по использованию лесов и иных работ в границах территории объекта культурного наследия либо на земельном участке, непосредственно связанном с земельным участком в границах территории объекта культурного наследия;

	- документация, за исключением научных отчетов о выполненных археологических полевых работах, содержащая результаты исследований, в соответствии с которыми определяется наличие или отсутствие объектов, обладающих признаками объекта культурного наследия, на земельных участках, подлежащих воздействию земляных, строительных, мелиоративных, хозяйственных работ, указанных в статье 30 Федерального закона работ по использованию лесов и иных работ
Фамилия, имя, отчество	Тарасов Алексей Юрьевич
Образование	высшее
Специальность	история, археология
Ученая степень (звание)	кандидат исторических наук
Стаж работы	20 лет
Место работы и должность	н.с. ИИМК РАН
Реквизиты аттестации	<p>Государственный эксперт по проведению историко-культурной экспертизы (приказ Министерства культуры Российской Федерации № 997 от 17.07.2019 г. «Об утверждении статуса аттестованного эксперта по проведению государственной историко-культурной экспертизы» (п. 29))</p> <p>Объекты экспертизы:</p> <ul style="list-style-type: none"> - выявленные объекты культурного наследия в целях обоснования целесообразности включения данных объектов в реестр; - земли, подлежащие воздействию земляных, строительных, мелиоративных, хозяйственных работ, предусмотренных статьей 25 Лесного кодекса Российской Федерации работ по использованию лесов (за исключением работ, указанных в пунктах 3, 4 и 7 части 1 статьи 25 Лесного кодекса Российской Федерации) и иных работ, в случае, если указанные земли расположены в границах территорий, утвержденных в соответствии с пунктом 34.2 статьи 9 Федерального закона № 73-ФЗ; - документы, обосновывающие включение объектов культурного наследия в реестр; - документы, обосновывающие исключение объектов культурного наследия из реестра; - документация, за исключением научных отчетов о выполненных археологических полевых работах, содержащая результаты исследований, в соответствии с которыми определяется наличие или

	<p>отсутствие объектов, обладающих признаками объекта культурного наследия, на земельных участках, подлежащих воздействию земляных, строительных, мелиоративных, хозяйственных работ, указанных в статье 30 Федерального закона N2 73-ФЗ работ по использованию лесов и иных работ;</p> <ul style="list-style-type: none">- документация или разделы документации, обосновывающие меры по обеспечению сохранности объекта культурного наследия, включенного в реестр, выявленного объекта культурного наследия либо объекта, обладающего признаками объекта культурного наследия, при проведении земляных, мелиоративных, хозяйственных работ, указанных в настоящей статье работ по использованию лесов и иных работ в границах территории объекта культурного наследия либо на земельном участке, непосредственно связанном с земельным участком в границах территории объекта культурного наследия.
--	--

Приложение 10

**Выдержки из приказа № 997 от 17.07.2019 г.
«Об утверждении статуса аттестованного эксперта по
проведению государственной историко-культурной
экспертизы»**



МИНИСТЕРСТВО КУЛЬТУРЫ
РОССИЙСКОЙ ФЕДЕРАЦИИ

ПРИКАЗ

17 июня 2019

Москва

№ 997

Об аттестации экспертов по проведению государственной историко-культурной экспертизы

В соответствии с Федеральным законом от 25 июня 2002 г. № 73-ФЗ «Об объектах культурного наследия (памятниках истории и культуры) народов Российской Федерации», с пунктом 9 Положения о государственной историко-культурной экспертизе, утвержденного постановлением Правительства Российской Федерации от 15 июля 2009 г. № 569, Положением о порядке аттестации экспертов по проведению государственной историко-культурной экспертизы, утвержденным приказом Минкультуры России от 26 августа 2010 г. № 563 (в редакции приказа Минкультуры России от 17 октября 2011 г. № 1003), руководствуясь Положением об аттестационной комиссии Минкультуры России, утвержденным приказом Минкультуры России от 29 декабря 2011 г. № 1276, протоколом заседания аттестационной комиссии Минкультуры России от 25 июня 2019 г., п р и к а з ы в а ю:

1. Аттестовать экспертов по проведению государственной историко-культурной экспертизы согласно приложению к настоящему приказу.

2. Департаменту государственной охраны культурного наследия (Р.А.Рыбало) обеспечить размещение информации об аттестованных экспертах на официальном сайте Минкультуры России в сети Интернет.

3. Контроль за исполнением настоящего приказа оставляю за собой.

Заместитель Министра



С.Г.Обрывалин

Приложение

Утверждено приказом
Министерства культуры
Российской Федерации

от «17» июля 2019 г. № 997

Аттестованные эксперты по проведению
государственной историко-культурной экспертизы

№ п/п	Фамилия, имя, отчество соискателя	Объекты экспертизы
1.	Авксентьева Ольга Николаевна	<ul style="list-style-type: none"> - выявленные объекты культурного наследия в целях обоснования целесообразности включения данных объектов в реестр; - документы, обосновывающие включение объектов культурного наследия в реестр; - документы, обосновывающие изменение категории историко-культурного значения объекта культурного наследия; - проекты зон охраны объекта культурного наследия; - проектная документация на проведение работ по сохранению объектов культурного наследия; - документация или разделы документации, обосновывающие меры по обеспечению сохранности объекта культурного наследия, включенного в реестр, выявленного объекта культурного наследия либо объекта, обладающего признаками объекта культурного наследия, при проведении земляных, мелиоративных, хозяйственных работ, указанных в статье 30 Федерального закона от 25.06.2002 № 73-ФЗ «Об объектах культурного наследия (памятниках истории и культуры) народов Российской Федерации» (далее – Федеральный закон № 73-ФЗ) работ по использованию лесов и иных работ в границах территории объекта культурного наследия либо на земельном участке,

		земельным участком в границах территории объекта культурного наследия.
28.	Старцева Татьяна Сергеевна	<ul style="list-style-type: none"> - выявленные объекты культурного наследия в целях обоснования целесообразности включения данных объектов в реестр; - документы, обосновывающие включение объектов культурного наследия в реестр; - документы, обосновывающие исключение объектов культурного наследия из реестра; - документы, обосновывающие изменение категории историко-культурного значения объекта культурного наследия; - документы, обосновывающие отнесение объекта культурного наследия к историко-культурным заповедникам, особо ценным объектам культурного наследия народов Российской Федерации либо объектам всемирного культурного и природного наследия; - проектная документация на проведение работ по сохранению объектов культурного наследия; - документация или разделы документации, обосновывающие меры по обеспечению сохранности объекта культурного наследия, включенного в реестр, выявленного объекта культурного наследия либо объекта, обладающего признаками объекта культурного наследия, при проведении земляных, мелиоративных, хозяйственных работ, указанных в статье 30 Федерального закона № 73-ФЗ работ по использованию лесов и иных работ в границах территории объекта культурного наследия либо на земельном участке, непосредственно связанном с земельным участком в границах территории объекта культурного наследия.
29.	Тарасов Алексей Юрьевич	<ul style="list-style-type: none"> - выявленные объекты культурного наследия в целях обоснования целесообразности включения данных объектов в реестр; - земли, подлежащие воздействию земляных, строительных, мелиоративных, хозяйственных работ, предусмотренных статьей 25 Лесного кодекса Российской Федерации работ по использованию лесов (за исключением работ, указанных в пунктах 3, 4 и 7 части 1 статьи 25 Лесного кодекса Российской Федерации) и иных

		<p>работ, в случае, если указанные земли расположены в границах территорий, утвержденных в соответствии с пунктом 34.2 пункта 1 статьи 9 Федерального закона № 73-ФЗ;</p> <ul style="list-style-type: none"> - документы, обосновывающие включение объектов культурного наследия в реестр; - документы, обосновывающие исключение объектов культурного наследия из реестра; - документация, за исключением научных отчетов о выполненных археологических полевых работах, содержащая результаты исследований, в соответствии с которыми определяется наличие или отсутствие объектов, обладающих признаками объекта культурного наследия, на земельных участках, подлежащих воздействию земляных, строительных, мелиоративных, хозяйственных работ, указанных в статье 30 Федерального закона № 73-ФЗ работ по использованию лесов и иных работ; - документация или разделы документации, обосновывающие меры по обеспечению сохранности объекта культурного наследия, включенного в реестр, выявленного объекта культурного наследия либо объекта, обладающего признаками объекта культурного наследия, при проведении земляных, мелиоративных, хозяйственных работ, указанных в статье 30 Федерального закона № 73-ФЗ работ по использованию лесов и иных работ в границах территории объекта культурного наследия либо на земельном участке, непосредственно связанном с земельным участком в границах территории объекта культурного наследия.
30.	Титова Светлана Валентиновна	<ul style="list-style-type: none"> - документы, обосновывающие изменение категории историко-культурного значения объекта культурного наследия.
31.	Тихонов Виктор Евгеньевич	<ul style="list-style-type: none"> - выявленные объекты культурного наследия в целях обоснования целесообразности включения данных объектов в реестр; - документы, обосновывающие включение объектов культурного наследия в реестр; - документы, обосновывающие исключение объектов культурного наследия из реестра;

		<p>признаками объекта культурного наследия, при проведении земляных, мелиоративных, хозяйственных работ, указанных в статье 30 Федерального закона № 73-ФЗ работ по использованию лесов и иных работ в границах территории объекта культурного наследия либо на земельном участке, непосредственно связанном с земельным участком в границах территории объекта культурного наследия.</p>
37.	Яндовский Виктор Эдуардович	<ul style="list-style-type: none"> - выявленные объекты культурного наследия в целях обоснования целесообразности включения данных объектов в реестр; - документы, обосновывающие включение объектов культурного наследия в реестр; - документы, обосновывающие изменение категории историко-культурного значения объекта культурного наследия; - документы, обосновывающие отнесение объекта культурного наследия к историко-культурным заповедникам, особо ценным объектам культурного наследия народов Российской Федерации либо объектам всемирного культурного и природного наследия; - проекты зон охраны объекта культурного наследия; - проектная документация на проведение работ по сохранению объектов культурного наследия. - документация, обосновывающая границы защитной зоны объекта культурного наследия.
38.	Яровой Илья Юрьевич	<ul style="list-style-type: none"> - выявленные объекты культурного наследия в целях обоснования целесообразности включения данных объектов в реестр; - документы, обосновывающие включение объектов культурного наследия в реестр; - документы, обосновывающие исключение объектов культурного наследия из реестра; - документы, обосновывающие изменение категории историко-культурного значения объекта культурного наследия; - документы, обосновывающие отнесение объекта культурного наследия к историко-культурным заповедникам, особо ценным объектам культурного наследия народов Российской Федерации

		<p>Федерации либо объектам всемирного культурного и природного наследия;</p> <ul style="list-style-type: none">- документация, за исключением научных отчетов о выполненных археологических полевых работах, содержащая результаты исследований, в соответствии с которыми определяется наличие или отсутствие объектов, обладающих признаками объекта культурного наследия, на земельных участках, подлежащих воздействию земляных, строительных, мелиоративных, хозяйственных работ, указанных в статье 30 Федерального закона № 73-ФЗ работ по использованию лесов и иных работ;- документация или разделы документации, обосновывающие меры по обеспечению сохранности объекта культурного наследия, включенного в реестр, выявленного объекта культурного наследия либо объекта, обладающего признаками объекта культурного наследия, при проведении земляных, мелиоративных, хозяйственных работ, указанных в статье 30 Федерального закона № 73-ФЗ работ по использованию лесов и иных работ в границах территории объекта культурного наследия либо на земельном участке, непосредственно связанном с земельным участком в границах территории объекта культурного наследия.
--	--	---

Приложение 11

**Выдержки из приказа № 1537 от 17.09.2021 г г.
«Об утверждении статуса аттестованного эксперта по
проведению государственной историко-культурной
экспертизы»**



**МИНИСТЕРСТВО КУЛЬТУРЫ
РОССИЙСКОЙ ФЕДЕРАЦИИ**

ПРИКАЗ

от 17 сентября 2021 г.

Москва

№ 1537

**Об аттестации экспертов по проведению государственной
историко-культурной экспертизы**

В соответствии с Федеральным законом от 25 июня 2002 г. № 73-ФЗ «Об объектах культурного наследия (памятниках истории и культуры) народов Российской Федерации», пунктом 9 Положения о государственной историко-культурной экспертизе, утвержденного постановлением Правительства Российской Федерации от 15 июля 2009 г. № 569, Положением о порядке аттестации экспертов по проведению государственной историко-культурной экспертизы, утвержденным приказом Минкультуры России от 26 августа 2010 г. № 563 (в редакции приказа Минкультуры России от 17 октября 2011 г. № 1003), руководствуясь Положением об аттестационной комиссии Минкультуры России, утвержденным приказом Минкультуры России от 29 декабря 2011 г. № 1276, протоколом заседания аттестационной комиссии Министерства культуры Российской Федерации по аттестации экспертов по проведению государственной историко-культурной экспертизы от 03 сентября 2021 г., п р и к а з ы в а ю:

1. Аттестовать экспертов по проведению государственной историко-культурной экспертизы согласно приложению к настоящему приказу.

2. Департаменту государственной охраны культурного наследия (Р.А.Рыбало) обеспечить размещение информации об аттестованных экспертах на официальном сайте Минкультуры России в сети Интернет.

3. Контроль за исполнением настоящего приказа оставляю за собой.

Первый заместитель Министра



С.Г.Обрывалин

Приложение
к приказу Министерства культуры
Российской Федерации
от «19» сентября 2021 г.
№ 1537

Аттестованные эксперты по проведению
государственной историко-культурной экспертизы

№ п/ п	Фамилия, имя, отчество сонскателя	Решение о присвоении статуса аттестованного эксперта:
1.	Аврутов Юрий Иосифович	<ul style="list-style-type: none"> - выявленные объекты культурного наследия в целях обоснования целесообразности включения данных объектов в реестр; - документы, обосновывающие включение объектов культурного наследия в реестр; - документы, обосновывающие исключение объектов культурного наследия из реестра; - документы, обосновывающие изменение категории историко-культурного значения объекта культурного наследия; - документы, обосновывающие отнесение объекта культурного наследия к историко-культурным заповедникам, особо ценным объектам культурного наследия народов Российской Федерации либо объектам всемирного культурного и природного наследия; - проектная документация на проведение работ по сохранению объектов культурного наследия; - документация или разделы документации, обосновывающие меры по обеспечению сохранности объекта культурного наследия, включенного в реестр, выявленного объекта культурного наследия либо объекта, обладающего признаками объекта культурного наследия, при проведении земляных, мелиоративных, хозяйственных работ, указанных в статье 30 Федерального закона работ по использованию лесов и иных работ в границах территории объекта культурного наследия либо на земельном участке, непосредственно связанном с земельным участком в границах территории объекта культурного наследия;

		<ul style="list-style-type: none"> - проектная документация на проведение работ по сохранению объектов культурного наследия; - документация или разделы документации, обосновывающие меры по обеспечению сохранности объекта культурного наследия, включенного в реестр, выявленного объекта культурного наследия либо объекта, обладающего признаками объекта культурного наследия, при проведении земляных, мелиоративных, хозяйственных работ, указанных в статье 30 Федерального закона работ по использованию лесов и иных работ в границах территории объекта культурного наследия либо на земельном участке, непосредственно связанном с земельным участком в границах территории объекта культурного наследия.
13.	Лазаретов Игорь Павлович	<ul style="list-style-type: none"> - выявленные объекты культурного наследия в целях обоснования целесообразности включения данных объектов в реестр; - документы, обосновывающие включение объектов культурного наследия в реестр; - документы, обосновывающие исключение объектов культурного наследия из реестра; - земли, подлежащие воздействию земляных, строительных, мелиоративных, хозяйственных работ, предусмотренных статьей 25 Лесного кодекса Российской Федерации работ по использованию лесов (за исключением работ, указанных в пунктах 3, 4 и 7 части 1 статьи 25 Лесного кодекса Российской Федерации) и иных работ, в случае, если указанные земли расположены в границах территорий, утвержденных в соответствии с пунктом 34.2 пункта 1 статьи 9 Федерального закона; - документация или разделы документации, обосновывающие меры по обеспечению сохранности объекта культурного наследия, включенного в реестр, выявленного объекта культурного наследия либо объекта, обладающего признаками объекта культурного наследия, при проведении земляных, мелиоративных, хозяйственных работ, указанных в статье 30 Федерального закона работ по использованию лесов и иных работ в границах территории объекта культурного наследия либо на земельном участке, непосредственно связанном с земельным участком в границах территории объекта культурного наследия;

		<ul style="list-style-type: none"> - документация, за исключением научных отчетов о выполненных археологических полевых работах, содержащая результаты исследований, в соответствии с которыми определяется наличие или отсутствие объектов, обладающих признаками объекта культурного наследия, на земельных участках, подлежащих воздействию земляных, строительных, мелиоративных, хозяйственных работ, указанных в статье 30 Федерального закона работ по использованию лесов и иных работ.
14.	Лапшин Андрей Сергеевич	<ul style="list-style-type: none"> - выявленные объекты культурного наследия в целях обоснования целесообразности включения данных объектов в реестр; - документы, обосновывающие включение объектов культурного наследия в реестр; - земли, подлежащие воздействию земляных, строительных, мелиоративных, хозяйственных работ, предусмотренных статьей 25 Лесного кодекса Российской Федерации работ по использованию лесов (за исключением работ, указанных в пунктах 3, 4 и 7 части 1 статьи 25 Лесного кодекса Российской Федерации) и иных работ, в случае, если указанные земли расположены в границах территорий, утвержденных в соответствии с пунктом 34.2 пункта 1 статьи 9 Федерального закона; - документация, за исключением научных отчетов о выполненных археологических полевых работах, содержащая результаты исследований, в соответствии с которыми определяется наличие или отсутствие объектов, обладающих признаками объекта культурного наследия, на земельных участках, подлежащих воздействию земляных, строительных, мелиоративных, хозяйственных работ, указанных в статье 30 Федерального закона работ по использованию лесов и иных работ.
15.	Малихова Наталья Геннадьевна	<ul style="list-style-type: none"> - проектная документация на проведение работ по сохранению объектов культурного наследия; - документация или разделы документации, обосновывающие меры по обеспечению сохранности объекта культурного наследия, включенного в реестр, выявленного объекта культурного наследия либо объекта, обладающего признаками объекта культурного наследия, при проведении земляных, мелиоративных, хозяйственных работ, указанных в статье 30 Федерального закона работ по

Приложение 12

**Выдержки из приказа № 1668 от 11.10.2021 г.
«Об утверждении статуса аттестованного эксперта по
проведению государственной историко-культурной
экспертизы»**



**МИНИСТЕРСТВО КУЛЬТУРЫ
РОССИЙСКОЙ ФЕДЕРАЦИИ**

ПРИКАЗ

от 11 октября 2021 г.

Москва

№ 1668

**Об аттестации экспертов по проведению государственной
историко-культурной экспертизы**

В соответствии с Федеральным законом от 25 июня 2002 г. № 73-ФЗ «Об объектах культурного наследия (памятниках истории и культуры) народов Российской Федерации», пунктом 9 Положения о государственной историко-культурной экспертизе, утвержденного постановлением Правительства Российской Федерации от 15 июля 2009 г. № 569, Положением о порядке аттестации экспертов по проведению государственной историко-культурной экспертизы, утвержденным приказом Минкультуры России от 26 августа 2010 г. № 563 (в редакции приказа Минкультуры России от 17 октября 2011 г. № 1003), руководствуясь Положением об аттестационной комиссии Минкультуры России, утвержденным приказом Минкультуры России от 29 декабря 2011 г. № 1276, протоколом заседания аттестационной комиссии Министерства культуры Российской Федерации по аттестации экспертов по проведению государственной историко-культурной экспертизы от 29 сентября 2021 г.,
п р и к а з ы в а ю:

1. Аттестовать экспертов по проведению государственной историко-культурной экспертизы согласно приложению к настоящему приказу.

2. Департаменту государственной охраны культурного наследия (Р.А.Рыбало) обеспечить размещение информации об аттестованных экспертах на официальном сайте Минкультуры России в сети Интернет.

3. Контроль за исполнением настоящего приказа оставляю за собой.

Первый заместитель Министра



С.Г.Обрывалин

Приложение
к приказу Министерства культуры
Российской Федерации
от « 11 » *сентября* 2021 г.
№ *1668*

Аттестованные эксперты по проведению
государственной историко-культурной экспертизы

№ п/ п	Фамилия, имя, отчество соискателя	Решение о присвоении статуса аттестованного эксперта:
1.	Абуханов Абдурахман Залимханович	<ul style="list-style-type: none"> - выявленные объекты культурного наследия в целях обоснования целесообразности включения данных объектов в реестр; - документы, обосновывающие включение объектов культурного наследия в реестр; - проектная документация на проведение работ по сохранению объектов культурного наследия; - документация или разделы документации, обосновывающие меры по обеспечению сохранности объекта культурного наследия, включенного в реестр, выявленного объекта культурного наследия либо объекта, обладающего признаками объекта культурного наследия, при проведении земляных, мелиоративных, хозяйственных работ, указанных в статье 30 Федерального закона от 25.06.2002 № 73-ФЗ «Об объектах культурного наследия (памятниках истории и культуры) народов Российской Федерации» (далее – Федеральный закон) работ по использованию лесов и иных работ в границах территории объекта культурного наследия либо на земельном участке, непосредственно связанном с земельным участком в границах территории объекта культурного наследия.
2.	Аксенов Виктор Викторович	<ul style="list-style-type: none"> - выявленные объекты культурного наследия в целях обоснования целесообразности включения данных объектов в реестр; - документы, обосновывающие включение объектов культурного наследия в реестр; - документы, обосновывающие изменение категории историко-культурного значения объекта культурного наследия; - проектная документация на проведение работ по сохранению объектов культурного наследия;

		<ul style="list-style-type: none"> - документы, обосновывающие включение объектов культурного наследия в реестр; - документы, обосновывающие изменение категории историко-культурного значения объекта культурного наследия; - документы, обосновывающие отнесение объекта культурного наследия к историко-культурным заповедникам, особо ценным объектам культурного наследия народов Российской Федерации либо объектам всемирного культурного и природного наследия; - проектная документация на проведение работ по сохранению объектов культурного наследия.
23.	Поляков Андрей Владимирович	<ul style="list-style-type: none"> - выявленные объекты культурного наследия в целях обоснования целесообразности включения данных объектов в реестр; - документы, обосновывающие включение объектов культурного наследия в реестр; - документы, обосновывающие исключение объектов культурного наследия из реестра; - земли, подлежащие воздействию земляных, строительных, мелиоративных, хозяйственных работ, предусмотренных статьей 25 Лесного кодекса Российской Федерации работ по использованию лесов (за исключением работ, указанных в пунктах 3, 4 и 7 части 1 статьи 25 Лесного кодекса Российской Федерации) и иных работ, в случае, если указанные земли расположены в границах территорий, утвержденных в соответствии с пунктом 34.2 пункта 1 статьи 9 Федерального закона; - документация или разделы документации, обосновывающие меры по обеспечению сохранности объекта культурного наследия, включенного в реестр, выявленного объекта культурного наследия либо объекта, обладающего признаками объекта культурного наследия, при проведении земляных, мелиоративных, хозяйственных работ, указанных в статье 30 Федерального закона работ по использованию лесов и иных работ в границах территории объекта культурного наследия либо на земельном участке, непосредственно связанном с земельным участком в границах территории объекта культурного наследия; - документация, за исключением научных отчетов о выполненных археологических полевых работах, содержащая результаты исследований, в соответствии с которыми определяется наличие или отсутствие

		объектов, обладающих признаками объекта культурного наследия, на земельных участках, подлежащих воздействию земляных, строительных, мелиоративных, хозяйственных работ, указанных в статье 30 Федерального закона работ по использованию лесов и иных работ.
24.	Прямухин Алексей Николаевич	<ul style="list-style-type: none">- выявленные объекты культурного наследия в целях обоснования целесообразности включения данных объектов в реестр;- документы, обосновывающие включение объектов культурного наследия в реестр;- земли, подлежащие воздействию земляных, строительных, мелиоративных, хозяйственных работ, предусмотренных статьей 25 Лесного кодекса Российской Федерации работ по использованию лесов (за исключением работ, указанных в пунктах 3, 4 и 7 части 1 статьи 25 Лесного кодекса Российской Федерации) и иных работ, в случае, если указанные земли расположены в границах территорий, утвержденных в соответствии с пунктом 34.2 пункта 1 статьи 9 Федерального закона;- документация или разделы документации, обосновывающие меры по обеспечению сохранности объекта культурного наследия, включенного в реестр, выявленного объекта культурного наследия либо объекта, обладающего признаками объекта культурного наследия, при проведении земляных, мелиоративных, хозяйственных работ, указанных в статье 30 Федерального закона работ по использованию лесов и иных работ в границах территории объекта культурного наследия либо на земельном участке, непосредственно связанном с земельным участком в границах территории объекта культурного наследия;- документация, за исключением научных отчетов о выполненных археологических полевых работах, содержащая результаты исследований, в соответствии с которыми определяется наличие или отсутствие объектов, обладающих признаками объекта культурного наследия, на земельных участках, подлежащих воздействию земляных, строительных, мелиоративных, хозяйственных работ, указанных в статье 30 Федерального закона работ по использованию лесов и иных работ.

25.	Сахновский Виктор Александрович	<ul style="list-style-type: none">- выявленные объекты культурного наследия в целях обоснования целесообразности включения данных объектов в реестр;- документы, обосновывающие включение объектов культурного наследия в реестр;- проектная документация на проведение работ по сохранению объектов культурного наследия;- документация или разделы документации, обосновывающие меры по обеспечению сохранности объекта культурного наследия, включенного в реестр, выявленного объекта культурного наследия либо объекта, обладающего признаками объекта культурного наследия, при проведении земляных, мелиоративных, хозяйственных работ, указанных в статье 30 Федерального закона работ по использованию лесов и иных работ в границах территории объекта культурного наследия либо на земельном участке, непосредственно связанном с земельным участком в границах территории объекта культурного наследия.
26.	Субботин Андрей Викторович	<ul style="list-style-type: none">- выявленные объекты культурного наследия в целях обоснования целесообразности включения данных объектов в реестр;- документы, обосновывающие включение объектов культурного наследия в реестр;- документы, обосновывающие исключение объектов культурного наследия из реестра;- земли, подлежащие воздействию земляных, строительных, мелиоративных, хозяйственных работ, предусмотренных статьей 25 Лесного кодекса Российской Федерации работ по использованию лесов (за исключением работ, указанных в пунктах 3, 4 и 7 части 1 статьи 25 Лесного кодекса Российской Федерации) и иных работ, в случае, если указанные земли расположены в границах территорий, утвержденных в соответствии с пунктом 34.2 пункта 1 статьи 9 Федерального закона;- документация или разделы документации, обосновывающие меры по обеспечению сохранности объекта культурного наследия, включенного в реестр, выявленного объекта культурного наследия либо объекта, обладающего признаками объекта культурного наследия, при проведении земляных, мелиоративных, хозяйственных работ, указанных в статье 30 Федерального закона работ по использованию лесов и иных работ в границах территории объекта культурного

		<p>наследия либо на земельном участке, непосредственно связанном с земельным участком в границах территории объекта культурного наследия;</p> <ul style="list-style-type: none"> - документация, за исключением научных отчетов о выполненных археологических полевых работах, содержащая результаты исследований, в соответствии с которыми определяется наличие или отсутствие объектов, обладающих признаками объекта культурного наследия, на земельных участках, подлежащих воздействию земляных, строительных, мелиоративных, хозяйственных работ, указанных в статье 30 Федерального закона работ по использованию лесов и иных работ.
27.	Сурков Алексей Владимирович	<ul style="list-style-type: none"> - выявленные объекты культурного наследия в целях обоснования целесообразности включения данных объектов в реестр; - документы, обосновывающие включение объектов культурного наследия в реестр; - документация или разделы документации, обосновывающие меры по обеспечению сохранности объекта культурного наследия, включенного в реестр, выявленного объекта культурного наследия либо объекта, обладающего признаками объекта культурного наследия, при проведении земляных, мелиоративных, хозяйственных работ, указанных в статье 30 Федерального закона работ по использованию лесов и иных работ в границах территории объекта культурного наследия либо на земельном участке, непосредственно связанном с земельным участком в границах территории объекта культурного наследия; - документация, за исключением научных отчетов о выполненных археологических полевых работах, содержащая результаты исследований, в соответствии с которыми определяется наличие или отсутствие объектов, обладающих признаками объекта культурного наследия, на земельных участках, подлежащих воздействию земляных, строительных, мелиоративных, хозяйственных работ, указанных в статье 30 Федерального закона работ по использованию лесов и иных работ.
28.	Тарновский Владимир Викторович	<ul style="list-style-type: none"> - выявленные объекты культурного наследия в целях обоснования целесообразности включения данных объектов в реестр; - документы, обосновывающие включение объектов культурного наследия в реестр;

Приложение 13

**Выдержки из приказа № 219 от 27.02.2019 г.
«Об утверждении статуса аттестованного эксперта по
проведению государственной историко-культурной
экспертизы»**



**МИНИСТЕРСТВО КУЛЬТУРЫ
РОССИЙСКОЙ ФЕДЕРАЦИИ**

ПРИКАЗ

27 февраля 2019г.

Москва

№ 219

Об аттестации экспертов по проведению государственной историко-культурной экспертизы

В соответствии с Федеральным законом от 25 июня 2002 г. № 73-ФЗ «Об объектах культурного наследия (памятниках истории и культуры) народов Российской Федерации», с пунктом 9 Положения о государственной историко-культурной экспертизе, утвержденного постановлением Правительства Российской Федерации от 15 июля 2009 г. № 569, Положением о порядке аттестации экспертов по проведению государственной историко-культурной экспертизы, утвержденным приказом Минкультуры России от 26 августа 2010 г. № 563 (в редакции приказа Минкультуры России от 17 октября 2011 г. № 1003), руководствуясь Положением об аттестационной комиссии Минкультуры России, утвержденным приказом Минкультуры России от 29 декабря 2011 г. № 1276, протоколом заседания аттестационной комиссии Минкультуры России от 07 февраля 2019 г., п р и к а з ы в а ю:

1. Аттестовать экспертов по проведению государственной историко-культурной экспертизы согласно приложению.

2. Департаменту государственной охраны культурного наследия (Р.А.Рыбало) обеспечить размещение информации об аттестованных экспертах на официальном сайте Минкультуры России в сети Интернет.

3. Контроль за исполнением настоящего приказа оставляю за собой.

Заместитель Министра



С.Г.Обрывалин


Приложение

Утверждено приказом
Министерства культуры
Российской Федерации

от «24» февраля 2019 г. № 219

**Аттестованные эксперты по проведению
государственной историко-культурной экспертизы**

№ п/п	Фамилия, имя, отчество соискателя	Объекты экспертизы
1.	Барышева Ирина Владимировна	<ul style="list-style-type: none"> - проектная документация на проведение работ по сохранению объектов культурного наследия; - документация или разделы документации, обосновывающие меры по обеспечению сохранности объекта культурного наследия, включенного в реестр, выявленного объекта культурного наследия либо объекта, обладающего признаками объекта культурного наследия, при проведении земляных, мелиоративных, хозяйственных работ, указанных в настоящей статье работ по использованию лесов и иных работ в границах территории объекта культурного наследия либо на земельном участке, непосредственно связанном с земельным участком в границах территории объекта культурного наследия.
2.	Бахарсва Наталия Николаевна	<ul style="list-style-type: none"> - выявленные объекты культурного наследия в целях обоснования целесообразности включения данных объектов в реестр; - документы, обосновывающие включение объектов культурного наследия в реестр; - документы, обосновывающие изменение категории историко-культурного значения объекта культурного наследия; - проекты зон охраны объекта культурного наследия;

		<p>в границах территорий, утвержденных в соответствии с пунктом 34.2 пункта 1 статьи 9 настоящего Федерального закона;</p> <ul style="list-style-type: none"> - документы, обосновывающие включение объектов культурного наследия в реестр; - документация, за исключением научных отчетов о выполненных археологических полевых работах, содержащая результаты исследований, в соответствии с которыми определяется наличие или отсутствие объектов, обладающих признаками объекта культурного наследия, на земельных участках, подлежащих воздействию земляных, строительных, мелиоративных, хозяйственных работ, указанных в настоящей статье работ по использованию лесов и иных работ.
5.	<p> Андрей Юрьевич</p>	<ul style="list-style-type: none"> - выявленные объекты культурного наследия в целях обоснования целесообразности включения данных объектов в реестр; - документы, обосновывающие включение объектов культурного наследия в реестр.
6.	<p>Дмитриев Виктор Викторович</p>	<ul style="list-style-type: none"> - выявленные объекты культурного наследия в целях обоснования целесообразности включения данных объектов в реестр; - документы, обосновывающие включение объектов культурного наследия в реестр; - документы, обосновывающие исключение объектов культурного наследия из реестра; - документы, обосновывающие изменение категории историко-культурного значения объекта культурного наследия; - документы, обосновывающие отнесение объекта культурного наследия к историко-культурным заповедникам, особо ценным объектам культурного наследия народов Российской Федерации либо объектам всемирного культурного и природного наследия; - проекты зон охраны объекта культурного наследия; - проектная документация на проведение работ по сохранению объектов культурного наследия; - документация или разделы документации, обосновывающие меры по обеспечению сохранности объекта культурного наследия,

Приложение 14

**Выдержки из приказа № 235 от 01.03.2022 г.
«Об утверждении статуса аттестованного эксперта по
проведению государственной историко-культурной
экспертизы»**



**МИНИСТЕРСТВО КУЛЬТУРЫ
РОССИЙСКОЙ ФЕДЕРАЦИИ**

ПРИКАЗ

от 1 марта 2022

Москва

№ 235

**Об аттестации экспертов по проведению государственной
историко-культурной экспертизы**

В соответствии с Федеральным законом от 25 июня 2002 г. № 73-ФЗ «Об объектах культурного наследия (памятниках истории и культуры) народов Российской Федерации», пунктом 9 Положения о государственной историко-культурной экспертизе, утвержденного постановлением Правительства Российской Федерации от 15 июля 2009 г. № 569, Положением о порядке аттестации экспертов по проведению государственной историко-культурной экспертизы, утвержденным приказом Минкультуры России от 26 августа 2010 г. № 563 (в редакции приказа Минкультуры России от 17 октября 2011 г. № 1003), руководствуясь Положением об аттестационной комиссии Минкультуры России, утвержденным приказом Минкультуры России от 29 декабря 2011 г. № 1276, протоколом заседания аттестационной комиссии Министерства культуры Российской Федерации по аттестации экспертов по проведению государственной историко-культурной экспертизы от 17 февраля 2022 г.,
п р и к а з ы в а ю:

1. Аттестовать экспертов по проведению государственной историко-культурной экспертизы согласно приложению к настоящему приказу.

2. Департаменту государственной охраны культурного наследия (Р.А.Рыбало) обеспечить размещение информации об аттестованных экспертах на официальном сайте Минкультуры России в сети Интернет.

3. Контроль за исполнением настоящего приказа оставляю за собой.

Первый заместитель Министра



С.Г.Обрывалин

Приложение
к приказу Министерства культуры
Российской Федерации
от « 1 » сентября 2022 г.
№ 235

Аттестованные эксперты по проведению
государственной историко-культурной экспертизы

№ п/ п	Фамилия, имя, отчество соискателя	Решение о присвоении статуса аттестованного эксперта:
1.	Мялк Анна Вадимовна	<ul style="list-style-type: none"> - выявленные объекты культурного наследия в целях обоснования целесообразности включения данных объектов в реестр; - документы, обосновывающие включение объектов культурного наследия в реестр; - документы, обосновывающие исключение объектов культурного наследия из реестра; - документы, обосновывающие изменение категории историко-культурного значения объекта культурного наследия; - документы, обосновывающие отнесение объекта культурного наследия к историко-культурным заповедникам, особо ценным объектам культурного наследия народов Российской Федерации либо объектам всемирного культурного и природного наследия; - проектная документация на проведение работ по сохранению объектов культурного наследия; - документация или разделы документации, обосновывающие меры по обеспечению сохранности объекта культурного наследия, включенного в реестр, выявленного объекта культурного наследия либо объекта, обладающего признаками объекта культурного наследия, при проведении земляных, мелиоративных, хозяйственных работ, указанных в статье 30 Федерального закона от 25.06.2002 № 73-ФЗ «Об объектах культурного наследия (памятниках истории и культуры) народов Российской Федерации» (далее – Федеральный закон) работ по использованию лесов и иных работ в границах территории объекта культурного наследия либо на земельном участке, непосредственно

		связанном с земельным участком в границах территории объекта культурного наследия; - проекты зон охраны объекта культурного наследия; - документация, обосновывающая границы защитной зоны объекта культурного наследия.
24.	Рубель Александр Андреевич	- проекты зон охраны объекта культурного наследия.
25.	Садыков Тимур Рашитович	- выявленные объекты культурного наследия в целях обоснования целесообразности включения данных объектов в реестр; - документы, обосновывающие включение объектов культурного наследия в реестр.
26.	Соловьев Сергей Львович	- выявленные объекты культурного наследия в целях обоснования целесообразности включения данных объектов в реестр; - земли, подлежащие воздействию земляных, строительных, мелиоративных, хозяйственных работ, предусмотренных статьей 25 Лесного кодекса Российской Федерации работ по использованию лесов (за исключением работ, указанных в пунктах 3, 4 и 7 части 1 статьи 25 Лесного кодекса Российской Федерации) и иных работ, в случае, если указанные земли расположены в границах территорий, утвержденных в соответствии с пунктом 34.2 пункта 1 статьи 9 Федерального закона; - документы, обосновывающие включение объектов культурного наследия в реестр; - документы, обосновывающие исключение объектов культурного наследия из реестра; - документация, за исключением научных отчетов о выполненных археологических полевых работах, содержащая результаты исследований, в соответствии с которыми определяется наличие или отсутствие объектов, обладающих признаками объекта культурного наследия, на земельных участках, подлежащих воздействию земляных, строительных, мелиоративных, хозяйственных работ, указанных в статье 30 Федерального закона работ по использованию лесов и иных работ; - документация или разделы документации, обосновывающие меры по обеспечению сохранности объекта культурного наследия, включенного в реестр, выявленного объекта культурного наследия либо

		объекта, обладающего признаками объекта культурного наследия, при проведении земляных, мелиоративных, хозяйственных работ, указанных в статье 30 Федерального закона работ по использованию лесов и иных работ в границах территории объекта культурного наследия либо на земельном участке, непосредственно связанном с земельным участком в границах территории объекта культурного наследия.
27.	Шумилова Ольга Викторовна	- проектная документация на проведение работ по сохранению объектов культурного наследия.
28.	Юдин Александр Иванович	<ul style="list-style-type: none"> - выявленные объекты культурного наследия в целях обоснования целесообразности включения данных объектов в реестр; - земли, подлежащие воздействию земляных, строительных, мелиоративных, хозяйственных работ, предусмотренных статьей 25 Лесного кодекса Российской Федерации работ по использованию лесов (за исключением работ, указанных в пунктах 3, 4 и 7 части 1 статьи 25 Лесного кодекса Российской Федерации) и иных работ, в случае, если указанные земли расположены в границах территорий, утвержденных в соответствии с пунктом 34.2 пункта 1 статьи 9 Федерального закона; - документы, обосновывающие включение объектов культурного наследия в реестр; - документы, обосновывающие исключение объектов культурного наследия из реестра; - документация, за исключением научных отчетов о выполненных археологических полевых работах, содержащая результаты исследований, в соответствии с которыми определяется наличие или отсутствие объектов, обладающих признаками объекта культурного наследия, на земельных участках, подлежащих воздействию земляных, строительных, мелиоративных, хозяйственных работ, указанных в статье 30 Федерального закона работ по использованию лесов и иных работ; - документация или разделы документации, обосновывающие меры по обеспечению сохранности объекта культурного наследия, включенного в реестр, выявленного объекта культурного наследия либо объекта, обладающего признаками объекта культурного наследия, при проведении земляных, мелиоративных, хозяйственных работ, указанных в статье 30

		Федерального закона работ по использованию лесов и иных работ в границах территории объекта культурного наследия либо на земельном участке, непосредственно связанном с земельным участком в границах территории объекта культурного наследия.
--	--	--
