



ФЕДЕРАЛЬНОЕ ГОСУДАРСТВЕННОЕ БЮДЖЕТНОЕ УЧРЕЖДЕНИЕ НАУКИ
ИНСТИТУТ ИСТОРИИ МАТЕРИАЛЬНОЙ КУЛЬТУРЫ
РОССИЙСКОЙ АКАДЕМИИ НАУК (ИИМК РАН)

Дворцовая наб., 18, лит. А, Санкт-Петербург, 191186
тел. +7 (812) 5715092, факс +7 (812) 5716271, Эл. почта: admin@archeo.ru
ОКПО: 02698499, ОГРН: 1027809188527, ИНН: 7825004658, КПП: 784101001

УТВЕРЖДАЮ

Заместитель директора ИИМК РАН
Соловьева Н.Ф.

«23» декабря 2022 г.

Акт государственной историко-культурной экспертизы земельного участка, подлежащего воздействию земляных, строительных, мелиоративных и (или) хозяйственных работ, предусмотренных статьей 25 Лесного кодекса Российской Федерации работ по использованию лесов (за исключением работ, указанных в пунктах 3, 4 и 7 части 1 статьи 25 Лесного кодекса Российской Федерации) и иных работ в случае, если федеральный орган охраны объектов культурного наследия и орган охраны объектов культурного наследия субъекта Российской Федерации не имеют данных об отсутствии на указанных землях объектов археологического наследия, включенных в реестр, и выявленных объектов археологического наследия (земельного участка по объекту: «Реконструкция тепловых сетей отопления и ГВС от групповой котельной в пос. Шушары, Пулковское шоссе, д. 42, лит. А»)

Заказчик: ООО «ЦИИВС»

г. Санкт-Петербург, Пушкинский район, пос. Шушары
2022

Акт государственной историко-культурной экспертизы земельного участка, подлежащего воздействию земляных, строительных, мелиоративных и (или) хозяйственных работ, предусмотренных статьей 25 Лесного кодекса Российской Федерации работ по использованию лесов (за исключением работ, указанных в пунктах 3, 4 и 7 части 1 статьи 25 Лесного кодекса Российской Федерации) и иных работ в случае, если федеральный орган охраны объектов культурного наследия и орган охраны объектов культурного наследия субъекта Российской Федерации не имеют данных об отсутствии на указанных землях объектов археологического наследия, включенных в реестр, и выявленных объектов археологического наследия (земельного участка по объекту: «Реконструкция тепловых сетей отопления и ГВС от групповой котельной в пос. Шушары, Пулковское шоссе, д. 42, лит. А»)

Настоящий акт государственной историко-культурной экспертизы составлен в соответствии с Положением о государственной историко-культурной экспертизе, утвержденным постановлением Правительства Российской Федерации от 15 июля 2009 г. № 569.

Дата начала проведения экспертизы: «14» ноября 2022 г.

Дата окончания экспертизы: «23» декабря 2022 г.

Место проведения экспертизы: г. Санкт-Петербург, Пушкинский район, пос. Шушары

Заказчик экспертизы: ООО «ЦИИВС»

Юридический адрес: 194362, г. Санкт-Петербург, Парголово, ул. Ленина, д. 52, к. 2, лит. А, пом. 1-Н
ИНН 7802284381 / КПП 780201001
Электронная почта: info@ciivs.ru
Тел.: (812) 292-68-78

Сведения об экспертной организации:

Полное наименование	Федеральное государственное бюджетное учреждение науки Институт истории материальной культуры Российской академии наук
Краткое наименование	ИИМК РАН
Организационно-правовая форма	Федеральное государственное бюджетное учреждение науки
Ведомственная	Министерство науки и высшего образования

принадлежность	Российской Федерации
Адрес	Российская Федерация, 191186, Санкт-Петербург, Дворцовая наб. 18, лит. А
Реквизиты	ИНН 7825004658 КПП 784101001 ОГРН: 1027809188527 ОКПО: 0269849 ОКВЭД 72.20

На основании пп. б) п.7 Положения о государственной историко-культурной экспертизе, утвержденного постановлением Правительства Российской Федерации от 15 июля 2009 г. № 569 (в редакции от 27.04.2017) ИИМК РАН соответствует требованию в части кадрового состава, как юридическое лицо, привлекаемое в качестве эксперта (см. Приложение 9).

Сведения об эксперте:

Фамилия, имя, отчество	Субботин Андрей Викторович
Образование	высшее
Специальность	история
Ученая степень (звание)	кандидат исторических наук
Стаж работы	46 лет
Место работы и должность	ст.н.с. ИИМК РАН
Реквизиты аттестации	Государственный эксперт по проведению историко-культурной экспертизы (приказ Министерства культуры Российской Федерации № 1668 от 11.10.2021 г. «Об утверждении статуса аттестованного эксперта по проведению государственной историко-культурной экспертизы» (п. 2б)) Объекты экспертизы: <ul style="list-style-type: none"> - выявленные объекты культурного наследия в целях обоснования целесообразности включения данных объектов в реестр; - документы, обосновывающие включение объектов культурного наследия в реестр; - документы, обосновывающие исключение объектов культурного наследия из реестра; - земли, подлежащие воздействию земляных, строительных, мелиоративных, хозяйственных работ, предусмотренных статьей 25 Лесного кодекса Российской Федерации работ по использованию

	<p>лесов (за исключением работ, указанных в пунктах 3, 4 и 7 части 1 статьи 25 Лесного кодекса Российской Федерации) и иных работ, в случае, если указанные земли расположены в границах территорий, утвержденных в соответствии с пунктом 34.2 пункта 1 статьи 9 Федерального закона;</p> <ul style="list-style-type: none"> - документация или разделы документации, обосновывающие меры по обеспечению сохранности объекта культурного наследия, включенного в реестр, выявленного объекта культурного наследия либо объекта, обладающего признаками объекта культурного наследия, при проведении земляных, мелиоративных, хозяйственных работ, указанных в настоящей статье работ, указанных в статье 30 Федерального закона работ по использованию лесов и иных работ в границах территории объекта культурного наследия либо на земельном участке, непосредственно связанном с земельным участком в границах территории объекта культурного наследия; - документация, за исключением научных отчетов о выполненных археологических полевых работах, содержащая результаты исследований, в соответствии с которыми определяется наличие или отсутствие объектов, обладающих признаками объекта культурного наследия, на земельном участке, подлежащих воздействию земляных, строительных, мелиоративных, хозяйственных работ, указанных в статье 30 Федерального закона работ по использованию лесов и иных работ.
--	---

В соответствии с законодательством Российской Федерации эксперт несет ответственность за достоверность сведений, изложенных в заключении экспертизы.

Эксперт Субботин А.В.

Отношения к заказчику

Экспертная организация:

- не участвует в разработке проектной документации на строительство, расширение, реконструкцию, техническое перевооружение, консервацию и ликвидацию, и иное хозяйственное освоение объекта или объектов, в отношении которых проводится экспертиза, или подобной проектной документации;
- не участвует в проектировании или конструировании, изготовлении, поставке, монтаже, ремонте, покупке, владении, эксплуатации или обслуживании

технических устройств, применяемых на объекте или других объектах, в отношении которых проводится экспертиза, или подобных конкурентных технических устройств;

- не участвует в проектировании или конструировании, строительстве, ремонте, покупке, владении, эксплуатации или обслуживании зданий и сооружений на объекте или других объектах, в отношении которых проводится экспертиза, или подобных конкурентных зданий и сооружений;
- не имеет с заказчиком отношений общего владения; не имеет с заказчиком конфликта интересов;
- не подлежит непосредственной отчетности тому же вышестоящему управляющему органу, что и заказчик экспертизы;
- не выполняет функции официального представителя заказчика.

Эксперт:

- не имеет родственных связей с заказчиком (его должностными лицами, работниками);
- не состоит в трудовых отношениях с заказчиком;
- не имеет долговых или иных имущественных обязательств перед заказчиком (его должностным лицом или работником), а также заказчик (его должностное лицо или работник) не имеет долговых или иных имущественных обязательств перед экспертом;
- не владеет ценными бумагами, акциями (долями участия, паями в уставных (складочных) капиталах) заказчика;
- не заинтересован в результатах исследований и решений, вытекающих из заключения экспертизы, с целью получения выгоды в виде денег, ценностей, иного имущества, услуг имущественного характера или имущественных прав для себя или третьих лиц.

Основание проведения государственной историко-культурной экспертизы

1. Федеральный закон от 25.06.2002 № 73-ФЗ «Об объектах культурного наследия (памятниках истории и культуры) народов Российской Федерации».

2. Положение о государственной историко-культурной экспертизе, утвержденное Постановлением Правительства РФ от 15.07.2009 № 569 и последующие дополнениями к нему.

3. Дополнительное соглашение № 112 от 14 ноября 2022 года к договору № 183/10/2018 от 18 октября 2018 года между ИИМК РАН и Заказчиком.

4. Письмо Комитета по государственному контролю, использованию и охране памятников истории и культуры Правительства Санкт-Петербурга № 01-43-24028/22-0-1 от 05 октября 2022 г.

Цель и объекты экспертизы

Цель экспертизы: определение наличия или отсутствия объектов археологического наследия, включенных в реестр, и выявленных объектов археологического наследия, на земельном участке по объекту: «Реконструкция тепловых сетей отопления и ГВС от групповой котельной в пос. Шушары, Пулковское шоссе, д. 42, лит. А», подлежащем воздействию земляных, строительных, мелиоративных, хозяйственных работ, предусмотренных статьей 25 Лесного кодекса Российской Федерации работ по использованию лесов (за исключением работ, указанных в пунктах 3, 4 и 7 части 1 статьи 25 Лесного кодекса Российской Федерации) и иных работ.

Объект экспертизы: земельный участок по объекту: «Реконструкция тепловых сетей отопления и ГВС от групповой котельной в пос. Шушары, Пулковское шоссе, д. 42, лит. А», подлежащий воздействию земляных, строительных, мелиоративных, хозяйственных работ, предусмотренных статьей 25 Лесного кодекса Российской Федерации работ по использованию лесов (за исключением работ, указанных в пунктах 3, 4 и 7 части 1 статьи 25 Лесного кодекса Российской Федерации) и иных работ.

Перечень документов, представленных Заказчиком

- Копия письма Комитета по государственному контролю, использованию и охране памятников истории и культуры Правительства Санкт-Петербурга № 01-43-24028/22-0-1 от 05 октября 2022 г.
- Схема расположения земельного участка на кадастровой карте территории
- Копия письма ООО «ЦИИВС» № 78-10-3903 от 23.12.2022 г. с обоснованием отсутствия градостроительного плана земельного участка.
- Копия Выписки из Единого государственного реестра недвижимости об объекте недвижимости № 99/2022/512895193 от 20.12.2022.

Перечень документов и материалов, привлекаемых при проведении экспертизы, а также использованной для нее специальной, технической и справочной литературы

1. Основы законодательства Российской Федерации о культуре, утв. Верховным Советом РФ 9 октября 1992 г. N 3612-1.
2. Федеральный закон РФ от 25 июня 2002 г. №73-ФЗ "Об объектах культурного наследия (памятниках истории и культуры) народов Российской Федерации".
3. Положение о государственной историко-культурной экспертизе, утв. Постановлением Правительства от 15 июля 2009 г. № 569.
4. Правила выдачи, приостановления и прекращения действия разрешений (открытых листов) на проведение работ по выявлению и изучению объектов археологического наследия, утвержденные Постановлением Правительства Российской Федерации от 20.02.2014 № 127.
5. Положение о порядке проведения археологических полевых работ и составления научной отчетной документации, утвержденное постановлением Бюро Отделения историко-филологических наук Российской академии наук от 20.06.2018 № 32.
6. Приказ Министерства культуры Российской Федерации от 1 сентября 2015 г. N 2328 "Об утверждении перечня отдельных сведений об объектах археологического наследия, которые не подлежат опубликованию".
7. Закон Санкт-Петербурга от 12.7.2007 N 333-64 «Об охране объектов культурного наследия в Санкт-Петербурге».
8. Закон Санкт-Петербурга от 19 января 2009 г. №820-7 "О границах объединенных зон охраны объектов культурного наследия, расположенных на территории Санкт-Петербурга, режимах использования земель и требованиях к градостроительным регламентам в границах указанных зон".
9. СП 42.13330.2011 Градостроительство. Планировка и застройка городских и сельских поселений. Актуализированная редакция СНиП 2.07.01-89.
10. Положение о едином государственном реестре объектов культурного наследия (памятников истории и культуры) народов Российской Федерации, утвержденное приказом Министерства культуры Российской Федерации от 30.10.2011 № 954.
11. Алексеева С.В., Балашов Е.А., Владимирович А.Г. и др. Топонимическая Энциклопедия Санкт-Петербурга. К трехсотлетию Санкт-Петербурга. СПб. 2002.
12. Большая топонимическая энциклопедия Санкт-Петербурга. СПб. 2013.
13. Глезеров С. Е. Исторические районы Петербурга от А до Я. М. 2010.
14. Городские имена сегодня и вчера: Петербургская топонимика / сост. С. В. Алексеева, А. Г. Владимирович, А. Д. Ерофеев и др. — 2-е изд., перераб. и доп. СПб. 1997.
15. Даринский А.В. География Ленинграда. Л. 1982.

16. Исаченко Г.А., Резников А.И. Ландшафты Санкт-Петербурга: эволюция, динамика, разнообразие. «Биосфера». 2014. Т. 6. № 3. С. 231-249.

17. Коробко А.А. Инженерно-геологический анализ и оценка условий строительства и эксплуатации сооружений различного назначения в пределах предглинтовой низменности (Санкт-Петербургский регион). Диссертация на соискание ученой степени кандидата геолого-минералогических наук. Санкт-Петербург. 2015 г.

18. Мещанинов М. Ю. Храмы Царского Села, Павловска и их ближайших окрестностей: Краткий исторический справочник. СПб. 2007.

19. Описание Санкт-Петербургской губернии по уездам и станам. СПб. 1838.

20. Переписная оброчная книга вотской пятины, 1500 года. Вторая половина // Новгородские писцовые книги, изданные археографической комиссией. СПб. 1868.

21. Семенова Г.В. История окрестностей Царского Села и Павловска. Л. 1990.

22. Семенова Г.В. Кузьмино Большое / Три века Санкт-Петербурга. Энциклопедия. Девятнадцатый век. Кн. 3. К-Л. 1990.

23. Семенцов С.В. Развитие Приневья и Приладожья в VIII-XVII вв. – основа создания Санкт-Петербурга и всей Санкт-Петербургской агломерации// Елагинские чтения. Выпуск 1. СПб. Изд-во «Остров». 2003.

24. Сорокин П. Е. О системе расселения в Приневье в допетровское время // Сельская Русь в IX–XVI вв. М. 2008. С. 351-362.

Сведения об обстоятельствах, повлиявших на процесс проведения и результаты экспертизы

Обстоятельства, повлиявшие на процесс проведения и результаты экспертизы, отсутствуют.

Сведения о проведенных исследованиях

В процессе государственной историко-культурной экспертизы:

- проведены полевые научно-исследовательские археологические работы (разведки);
- подготовлен отчет о проведении полевых научно-исследовательских археологических работ;
- выполнен анализ действующего законодательства в сфере охраны культурного наследия;
- выполнен анализ документов и материалов, полученных для проведения экспертизы по объекту с формулировкой выводов;

- оформлены результаты государственной историко-культурной экспертизы в виде Акта.

Факты и сведения, выявленные и установленные в результате проведенных исследований

Исследуемый участок расположен в западной части Пушкинского района, в исторической местности Пулковское у Варшавской линии Царскосельской железной дороги.

Историко-культурное научное археологическое обследование (разведки) с целью проведения государственной историко-культурной экспертизы земельного участка по объекту: «Реконструкция тепловых сетей отопления и ГВС от групповой котельной в пос. Шушары, Пулковское шоссе, д. 42, лит. А», проводилось в декабре 2022 г. сотрудниками археологической экспедиции Центра спасательной археологии ИИМК РАН под руководством д.и.н. Полякова Андрея Владимировича. Работы осуществлялись на основании дополнительного соглашения № 112 от 14 ноября 2022 года к договору № 183/10/2018 от 18 октября 2018 года, заключенного между ИИМК РАН и ООО «ЦИИВС» и разрешения Открытого Листа № 3273-2021 от 16 декабря 2021 г., выданного Полякову Андрею Владимировичу на право проведения археологических полевых работ в Адмиралтейском, Василеостровском, Выборгском, Красногвардейском, Московском, Петроградском, Петродворцовом, Пушкинском и Центральном районах г. Санкт-Петербурга. Срок действия открытого листа: с 16 декабря 2021 г. по 10 декабря 2022 г.

Исследования проводились во исполнение требований Федерального закона № 73-ФЗ от 25 июня 2002 года «Об объектах культурного наследия (памятниках истории и культуры) народов Российской Федерации».

Границы участка, подлежащего археологическому обследованию, предоставлены ООО «ЦИИВС». Объемы изыскательских работ определялись исходя из протяженности земельного участка на основании исходных материалов, представленных Заказчиком работ, с учетом существующих методических рекомендаций. При проведении исследований эксперт опирался на предоставленные ООО «ЦИИВС» документы, сведения и картографические материалы, а также открытые данные, предоставляемые федеральными и региональными органами власти: Публичная кадастровая карта (<http://pkk5.rosreestr.ru>), Геоинформационная система Санкт-Петербурга (<http://rgis.spb.ru>). В документах, представленных Заказчиком для проведения экспертизы, несоответствий не выявлено.

До начала полевых археологических работ ИИМК РАН были выполнены историко-библиографические изыскания и анализ опубликованных данных по территории, расположенной вблизи земельного участка на предмет наличия объектов археологического наследия и археологической изученности территории. Результаты данных исследований представлены в полном научно-техническом отчете (Прил. 3).

Топонимика исследуемого района

Пушкинский район – административно-территориальная единица в юго-восточной части Санкт-Петербурга. Своё название район получил по местоположению административного центра, городу Пушкин.

Шушары – посёлок, внутригородское муниципальное образование в составе Пушкинского района. Название «Шушары» происходит от фин. Suosaari – «остров среди болота».

История освоения Пушкинского района Санкт-Петербурга

Первые археологические свидетельства заселения территорий, входящих в пределы современного Санкт-Петербурга, известны в районе Лахты и Сестрорецкого разлива, и датируются периодом неолита и раннего железного века.

Заселение и хозяйственное освоение территории современного города началось задолго до строительства Санкт-Петербурга. Племена, жившие в районе южного берега Финского залива, в том числе воль и ижора, вошли в IX в. в состав Новгородского государства. Территория будущего Санкт-Петербурга в новгородские времена находилась на землях Никольско-Ижорского и Спасско-Городненского погостов Ореховского уезда, входившего в состав Водской пятины. Писцовая книга 1500 г. свидетельствует о том, что крестьяне выращивали рожь, овес, ячмень и лен. Было развито скотоводство, в некоторых погостах существенную роль играла охота. Рыбная ловля была развита в местностях, лежащих по берегам реки Невы. В XV веке с формированием централизованного Русского государства, к Московским землям были присоединены новгородские земли, в том числе Водская пятина. «Освоение невских берегов – одна из проблем истории русского Северо-запада. Известно, что, начиная с VIII–X вв., по Неве, проходил международный водный путь, связывавший Восточную Европу с Балтийским регионом. Однако, на ее побережье практически не известны следы оседлости этого времени. Не выявлены здесь и археологические памятники более позднего времени – вплоть до XIV столетия» (Сорокин 2008: 351).

Данные земли долгие годы были ареной борьбы Руси (позднее Российской империи) со странами Западной Европы за право выхода к Балтийскому морю. В XVI веке в ходе Ливонской войны в 1583 году от России были отторгнуты города Ям, Копорье, Ивангород и Корела вместе с уездами. По итогам следующего этапа

войны, закончившегося Тявзинским миром в 1595 г., Россия вернула все утраченные территории, кроме Нарвы с уездами. В годы польско-шведской интервенции в начале XVII в. шведы захватили весь Невско-Ладожский бассейн. По итогам договора между Россией и Швецией, Россия оказалась полностью отрезанной от Балтийского моря. Учитывая важное стратегическое значение Невы, шведы составили план строительства укреплений. В 1611 году в устье реки Охты была заложена крепость Ниеншанц, а напротив город Ниен. В соответствии с политическими интересами Швеции началась колонизация Невского края. Особым манифестом шведское правительство приглашало на жительство шведских подданных, главным образом дворян, а также немцев и финнов. «Архивные данные показывают, что шведское правительство проводило политику вытеснения православного населения, более 90% которого бежало в Россию. На их место в 1630-1640-х гг. были привезены десятки тысяч финнов из Финляндии, которые заселили опустевшие селения и стали финнами-ингерманландцами. С этого времени традиционные древние славянские наименования рек, территорий, селений в Ингерманландии были заменены на финские» (Семенцов 2003:3).

Вотская пятина включала в свой состав 5 городов и 63 погоста. Местность, где возникло Саарское село (позднее город Пушкин), принадлежала Никольскому Ижорскому погосту. Центр погоста находился на месте нынешнего села Ижоры. По писцовым книгам 1500 года в Никольско — Ижорский погост, как административную единицу, входило 4 села и 328 деревень.

Возникновение поселения Сарица предположительно относится ко времени московского владения краем после того, как князь московский Иоанн III в 1501 году изменил древние новгородские порядки, отдав многие земли и вотчины новгородских граждан своим служилым людям. Топоним Сарица предположительно происходит от вепского «sari» — ручей. Впервые топоним встречается в «Переписной окладной книге Вотской пятины. Во времена заселения этих земель шведами происходит трансформация названия Сарица в Сааримойс (от фин. saari — остров, трансформированного по созвучию с вепск. sari, и mois — поместье, усадьба, мыза). Параллельно появилось название Сарицгоф (швед. Saritzhov — саарская усадьба).

Большая часть Пушкинского района лежала в пределах Славянского прихода Ижорского погоста Нотебургского лена. Восточная часть находилась на территории Ижорского прихода одноименного погоста, западная – в Дудергофском погосте. Деревни располагались преимущественно по берегам рек- Кузьминки, Славянки и их притоков. Деревни были приписаны к административно-хозяйственным центрам — мызам.

После изгнания шведов из этого района Пётр I подарил мызу А. Д. Меншикову, а в 1710 году Сарская мыза была подарена Екатерине I. В

царствование Елизаветы Петровны Царское село стало императорской резиденцией, вокруг которой сложилось поселение.

Пулковское

Исторический район в Пушкинском районе Санкт-Петербурга. Является частью местности Пулково. А также входит в границы внутригородского муниципального образования «Посёлок Шушары».

До основания Петербурга здесь была мыза Пуркола, к которой по межеванию в 1711 году было приписано 10 финских деревень. С 1714 года она стала называться Пулково (или Пулково), с 1740-х — Пулковская слобода, с середины XIX века — село Большое Пулково.

В 1930-х годах в селе было создано пулковское отделение совхоза «Шушары».

В годы Великой Отечественной войны Большое Пулково, будучи расположенным на вершине Пулковского увала (Пулковских высотах), оказалось полностью уничтожено.

В 1997 году район вошёл в состав посёлка Шушары, который в свою очередь в этом же году вошёл в состав Санкт-Петербурга, таким образом Пулковское стало его частью.

Шушары

Деревня Шушары (Сусара), впервые упоминается на «Географическом чертеже Ижорской земли» Адриана Шонбека 1705 года. Название «Шушары» происходит от фин. Suosaari — «остров среди болота». Первоначально деревня располагалась там, где сейчас расположен совхоз Ленсоветовский.

В начале XIX века болота в рассматриваемом районе были осушены, и на их месте появились луга и поля. Деревни данного округа расширялись. В 1852 году Шушары получили статус поселка городского типа.

В 1930-е гг. при организации совхоза «Шушары» его центральная усадьба была размещена у ж/д станция Средняя (открыта в 1838 году), которая с 1931 года, стала именоваться Шушары, туда же переместился и поселок.

В 1932 году в Шушарском национальном сельсовете насчитывалось 257 дворов с населением 1196 жителей. Русских — 30 дворов с населением 143 человека. Финнов — 227 дворов с населением 1053 человека.

По данным 1933 года деревня Шушары являлась административным центром Шушарского финского национального сельсовета Ленинградского Пригородного района Ленинградской области, в который входили 5 населённых пунктов: деревни Большие Гарры, Малые Гарры, Николаевская, Суссары, Шушары

В 1958 году Шушары получили статус посёлка городского типа.

В 1997 году в состав посёлка была включена территория, принадлежавшая совхозам «Шушары», «Детскосельский» и «Ленсоветовский», с несколькими населёнными пунктами, включая «Пулковское отделение совхоза Шушары». Жилая

и промышленная застройка привела к появлению большого числа новых топонимов. В этом же году согласно закону Санкт-Петербурга от 23 июня 1997 года № 112-36 посёлок городского типа «Шушары», утратил статус самостоятельного населённого пункта и вошёл в состав города федерального значения Санкт-Петербург, став его территориальной единицей в составе Пушкинского района Санкт-Петербурга.

Кузьминские деревни

Слобода Большое Кузьмино появилась в начале XVIII века, когда по приказу Петра I из суздальских владений его супруги Екатерины Алексеевны были переведены в “Саарскую мызу” сотни крестьянских семей для строительства первого дворца и разбивки парка перед ним. Впервые деревня Кузьмино упоминается в числе остальных финских приписных к мызе Пулково при межевании 1711 года.

Слобода или село Большое Кузьмино делилось на пять частей, а также выставок — Редкое, Верхнее.

В 1780-е гг. часть населения села Кузьмино из-за большой скученности построек была переселена во вновь образованную деревню Александровку.

В годы Великой Отечественной войны на территории деревни Верхнее Кузьмино шли бои. Из воспоминаний бойца 1-го батальона 1-го полка ЛАНО Юрия Павловича Губина: 22 октября 1941. На окраине деревни Верхнее Кузьмино весь день шел сильный бой. Из воспоминаний "В тот холодный, серый день 22 октября наш полк навязал немцам бой за деревню Верхнее Кузьмино. Окрестные деревни горели. Горела и эта. Две роты нашего батальона ворвались в немецкие траншеи, забросали их гранатами, и немцы побежали. На их плечах наши солдаты ворвались в деревню, заняли ее. Через час немцы пошли в контратаку. Весь день шел бой..." 28 ноября 1941. Немцы оставили Верхнее Кузьмино, которое сразу же заняло подразделение советских войск (стрелковая рота 13-й стрелковой дивизии). 6 декабря 1941. Сильный бой на северной окраине Редкого Кузьмина.

Деревня Верхняя и Редкое Кузьмино были утрачены в годы войны и не восстанавливались.

Анализ картографического материала

Первые картографические данные о заселении территории Приневья отражаются в шведских картах XVII начала XVIII вв. На плане Беренгейма 1676 г. исследуемый участок расположен южнее мызы Pulkola.

На карте окрестностей Санкт-Петербурга, составленной под руководством генерал-лейтенанта Шуберта, отмечена деревня Среднее Кузьмино и Большое Пулково, участок обследования расположен севернее деревни Среднее Кузьмино, в непосредственной близости от тракта Санкт-Петербург – Царское Село.

На военно-топографических картах середины-второй половины XIX в. исследуемый участок расположен у линии железной дороги на возделываемых полях восточнее севернее деревни Верхнее Кузьмино.

На карте РККА на территории от Ленинграда (Санкт-Петербурга) и местности к северу и востоку до города Великого Новгорода. 1941 года издания и состоянием местности на 1931 – 1937 годы, участок обследования также расположен на неосвоенной территории.

Археологические изыскания на территории Санкт-Петербурга

Значимость культурного слоя исторических городов Северо-Запада начинают понимать в начале XX в. Н.К. Рерих отмечал это в отношении Великого Новгорода. Во второй половине XX века, после масштабных археологических раскопок начинают приниматься местные законы об охране археологического культурного слоя. Интерес археологов к культурному слою города Санкт-Петербурга появился не так давно. Работы, связанные с археологическими изысканиями в городе, были направлены на реставрацию памятников архитектуры. В числе первых археологов, обратившихся к археологическому изучению Петербурга в 1960–1980-х годах, следует назвать А.Д. Грача, Г.С. Лебедева, В.А. Коренцвита.

В 1990-х годах происходят перемены, археологические раскопки в городе и его окрестностях, становятся регулярными. Работы ведутся по программе «Археология Санкт-Петербурга», которая предусматривает изучение, сохранение и использование археологических объектов и культурного слоя на территории города.

Важным результатом археологических исследований последних лет является планомерное вхождение археологии Санкт-Петербурга в научный обиход. Она стала достоянием городской культуры. В 90-е годы Санкт-Петербургской археологической экспедицией инициируется программа изучения, сохранения и использования объектов археологического наследия Санкт-Петербурга.

Вследствие чего, на основе разведочных раскопок и систематического наблюдения за земляными и строительными работами, в городе собрана и систематизирована значительная по объему информация о мощности и состоянии культурных напластований в центральных и окраинных районах города. Продолжает формироваться информационная база об археологических объектах и культурном слое на территории Санкт-Петербурга.

Таким образом, на основании анализа картографического материала, архивных и литературных источников, были сделаны следующие выводы:

- непосредственно на территории исследуемого участка объекты археологического наследия ранее не фиксировались;
- поселения шведского времени начали существовать в районе обследования не позднее начала XVII в.;

- район участка обследования расположен на территории, относящийся с XVIII в. к деревням Редкое и Верхнее Кузьмино;
- известные памятники археологии находятся на значительном удалении от участка обследования.

Полевые археологические работы на участке обследования проводились в соответствии с методическими указаниями и требованиями «Положения о порядке проведения археологических полевых работ и составления научной отчетной документации», утвержденного постановлением Бюро Отделения историко-филологических наук Российской академии наук от 20 июня 2018 № 32.

Было проведено натурное обследование территории земельного участка по объекту: «Реконструкция тепловых сетей отопления и ГВС от групповой котельной в пос. Шушары, Пулковское шоссе, д. 42, лит. А», с визуальным осмотром местности с целью поиска памятников археологии, выраженных в рельефе местности.

Натурные полевые исследования проводились в виде осуществления пеших маршрутов на территории участка обследования. Вся исследуемая площадь была разбита на неравные квадраты со сторонами не более 20 метров и пройдена пешими маршрутами по линии сетки квадратов. Все участки детально фиксировались (фото, описание, привязка к карте). При прохождении маршрутов с целью обнаружения выходов культурного слоя и артефактов осматривались встречающиеся обнажения грунта естественного и антропогенного происхождения.

На перспективных для обнаружения памятников археологии участках производилась закладка шурфов, ориентированных по сторонам света, направленных на поиск культурного слоя и древних артефактов. Количество и места расположения шурфов были обусловлены геоморфологическим состоянием местности и степенью освоенности обследуемой территории, и определялось с таким расчетом, чтобы обеспечить полное выявление и определение границ всех объектов археологического наследия, попадающих в пределы обследуемых земельных участков, с учетом историко-библиографических изысканий и существующих методических рекомендаций 1 шурф на 1 км (при обследовании линейных земельных участков). В ходе работ был заложен 1 разведывательный шурф размерами 2х2 м общей площадью 4 кв. м.

Разборка грунта в процессе шурфовки производилась вручную по стратиграфическим слоям с разнородными культурными прослойками и соответствующим им общим планиграфическим горизонтам фиксации. Для выявления структуры плотных поверхностей и удаления грунта в стесненных условиях при расчистке использовались щетки, кисти и совки. Глубина шурфов включала всю толщу напластований, осуществлялась контрольная прокопка верхней части археологически стерильного слоя, подстилающего почвенный горизонт

(материка). Проводилась полная фотографическая фиксация обнаруженных объектов, а также всего процесса шурфовочных работ. Все шурфы по окончании работ были засыпаны, почвенное и дерновое покрытие восстановлено.

Все разведочные шурфы, документировались, в том числе фотографически, и фиксировались дневниковыми записями. Все высотные отметки на планах и разрезах представлены в Балтийской системе высот (далее БС).

Для картирования рекогносцировочных шурфов, выявленных объектов и общевидовых фотографий ландшафтной ситуации использованы имеющиеся в распоряжении экспедиции растровые карты масштаба 1:50000 и 1:100000 в формате JPG, а также топографический план масштаба 1:500 в формате DWG, предоставленный заказчиком. Чертежи планов и стратиграфических профилей были выполнены при помощи системы автоматизированного проектирования и черчения (САПР) с использованием методов фотограмметрии. Привязка шурфов на участке землеотвода к системе мировых координат произведена с помощью портативных приборов глобального позиционирования Garmin MONTANA. Географические координаты (широта, долгота), определенные в зависимости от внешних условий приема с точностью 5-20 м с помощью встроенных в геоинформационную систему QGIS программных алгоритмов переведены в местную систему координат МСК-1964.

Основные этапы работ фиксировались с помощью цифровых фотоаппаратов с разрешением не менее 5 Мрх. Для указания масштаба и ориентации по сторонам света при фотографировании использовался набор телескопических реек длиной 4 м с сантиметровыми делениями, двухцветная стрелка «север».

Объект исследования является линейным и находится на территории, расположенной в южной части Санкт-Петербурга, в западной части Пушкинского района.

Исследуемый участок расположен в границах жилого комплекса по адресу: Российская Федерация, г. Санкт-Петербург, поселок Шушары, территория Пулковское, тепловая сеть, д. 29 литера А, д. 30 литера А, д. 31 литера А, д. 32 литера А, д. 33 литера А, д. 34 литера А, д. 42 литера А): (Кадастровый номер: 78:42:0000000:4312. Линейный объект общей протяженностью 610 м).

Объект ограничен с северо-востока Пулковским шоссе, и улицей Пулковской с северо-запада.

Рельеф местности, в которой находится территория обследования, спланированный относительно ровный. Вся исследуемая трасса находится в границах полосы отвода подземных коммуникаций.

Согласно топографическому плану, подземные инженерные коммуникации на участке обследования представлены канализацией, теплосетью, газопроводом, водопроводом, электрическими кабелями и телефонными сетями.

По результатам визуального осмотра территории зафиксировано:

- основной участок трассы пролегает во внутреннем пространстве жилого комплекса, дневная поверхность представлена газоном и грунтовыми дорожками.

- в юго-западной, восточной и северной частях участка обследования трасса проходит по заасфальтированной территории.

- в ходе осмотра доступных участков трассы, признаков наличия культурного слоя выявлено не было.

На основании визуального осмотра невозможно сделать вывод о потенциальном наличии археологических объектов культурного наследия.

В этих условиях было принято решение заложить шурф в месте свободном от подземных коммуникаций, и где, соответственно, выше вероятность обнаружения непотревоженных слоев. Всего в ходе работ был заложен один шурф размерами 2х2 м с целью выявления культурного слоя на территории обследования.

Шурф 1 заложен в центральной части исследуемой трассы. Дневная поверхность шурфа представлена газоном.

Фактические размеры шурфа – 2,2 х 2 м.

Высотные отметки дневной поверхности до начала работ – около 55,89 м БС.

Разборка культурных напластований проводилась до уровня фиксации подстилающих геологических слоев (материковой поверхности). Максимальная глубина исследований – 93 см.

Были зафиксированы: планиграфия, разрезы стенок шурфа и прослежена следующая стратиграфия напластований:

1. Светло-коричневая супесь (дерновый слой) (современная дневная поверхность), мощностью 0,03-0,06 м.

2. Коричневая супесь 0,07 – 0,50 м.

3. В южной стенке прослеживается траншея, заполнение - песок 0,33-0,67 м.

4. Светло-коричневый суглинок 0.50-0,93 м.

На уровне 0,93 м от уровня дневной поверхности зафиксирована материковая поверхность. Материк сложен плотным серым суглинком.

Во время зачистки по матерiku, шурф стал быстро заполняться грунтовыми водами, уровень стояния которых в это время года, примерно, соответствует высотным отметкам материковой поверхности. Предприняты попытки откачки воды, которые не увенчались успехом. Фиксация производилась по уровню грунтовых вод.

Культурный слой в заложенном шурфе не зафиксирован, археологические находки не найдены.

В результате проведенного археологического обследования земельного участка по объекту: «Реконструкция тепловых сетей отопления и ГВС от групповой котельной в пос. Шушары, Пулковское шоссе, д. 42, лит. А» зафиксировано отсутствие остатков наземных древних сооружений, артефактов, имеющих историко-культурную ценность, культурного слоя или иных следов пребывания здесь человека в древности, которые можно было бы отнести к объектам археологического наследия. Результаты проведенных в рамках государственной историко-культурной экспертизы археологических полевых работ отражены в полном научно-техническом отчете (Прил. 3).

Обоснования вывода экспертизы

1. В соответствии с заключением уполномоченного органа охраны объектов культурного наследия (письмо Комитета по государственному контролю, использованию и охране памятников истории и культуры Правительства Санкт-Петербурга № 01-43-24028/22-0-1 от 05 октября 2022 г.) в пределах границ вышеуказанного земельного участка **отсутствуют** объекты (выявленные объекты) культурного наследия; объекты культурного наследия, включенные в Единый государственный реестр объектов культурного наследия (памятников истории и культуры) народов Российской Федерации, а также защитная зона объектов культурного наследия.

К границам участка непосредственно **не примыкают** объекты (выявленные объекты) культурного наследия.

2. Согласно проведенным историко-архивным исследованиям на территории земельного участка по объекту: «Реконструкция тепловых сетей отопления и ГВС от групповой котельной в пос. Шушары, Пулковское шоссе, д. 42, лит. А», объекты, которые можно было бы отнести к объектам археологического наследия, **отсутствуют**.

3. В соответствии со статьей 45-1 Федерального закона от 25.06.2002 №73-ФЗ «Об объектах культурного наследия (памятниках истории и культуры) народов Российской Федерации» на территории земельного участка по объекту: «Реконструкция тепловых сетей отопления и ГВС от групповой котельной в пос. Шушары, Пулковское шоссе, д. 42, лит. А», проведены археологические полевые работы в форме археологической разведки. Работы выполнены в соответствии с методическими указаниями и требованиями «Положения о порядке проведения археологических полевых работ и составления научной отчетной документации»,

утвержденного постановлением Бюро Отделения историко-филологических наук Российской академии наук от 20 июня 2018 № 32 и иных нормативно-правовых актов в сфере охраны объектов культурного наследия и хорошо документированы. Результаты обследования отражены в полном научно-техническом отчете. В ходе проведенных в рамках государственной историко-культурной экспертизы археологических полевых работ объектов археологического наследия **не обнаружено.**

4. Представленные материалы исчерпывающие и доказывают археологическую изученность земельного участка по объекту: «Реконструкция тепловых сетей отопления и ГВС от групповой котельной в пос. Шушары, Пулковское шоссе, д. 42, лит. А».

Вывод экспертизы

Экспертом сделан вывод о возможности (положительное заключение) проведения земляных, строительных, мелиоративных и (или) хозяйственных работ, предусмотренных статьей 25 Лесного кодекса Российской Федерации работ по использованию лесов и иных работ на земельном участке по объекту: «Реконструкция тепловых сетей отопления и ГВС от групповой котельной в пос. Шушары, Пулковское шоссе, д. 42, лит. А», в связи с отсутствием выявленных объектов археологического наследия на указанном земельном участке, подлежащем воздействию земляных, строительных, мелиоративных и (или) хозяйственных работ, предусмотренных статьей 25 Лесного кодекса Российской Федерации работ по использованию лесов и иных работ.

Перечень приложений к экспертизе:

Приложение 1 Копия Технического задания к дополнительному соглашению № 112 от 14 ноября 2022 года к договору № 183/10/2018 от 18 октября 2018 года.

Приложение 2 Копия письма Комитета по государственному контролю, использованию и охране памятников истории и культуры Правительства Санкт-Петербурга № 01-43-24028/22-0-1 от 05 октября 2022 г.

Приложение 3 Копия Полного научно-технического отчета о выполнении научно-исследовательских археологических работ в виде историко-культурного научного археологического обследования (разведки) с целью проведения государственной историко-культурной экспертизы земельного участка по объекту: «Реконструкция тепловых сетей отопления и ГВС от групповой

котельной в пос. Шушары, Пулковское шоссе, д. 42, лит. А», выполненного Центром спасательной археологии ИИМК РАН.

Приложение 4 Схема расположения земельного участка на кадастровой карте территории.

Приложение 5 Копия письма ООО «ЦИИВС» № 78-10-3903 от 23.12.2022 г. с обоснованием отсутствия градостроительного плана земельного участка.

Приложение 6 Копия Выписки из Единого государственного реестра недвижимости об объекте недвижимости № 99/2022/512895193 от 20.12.2022.

Приложение 7 Копия справки № 14102/33 – 125.5-37 от 14.12.2022 г.

Приложение 8 Копия доверенности № 14102/33-161.5-704 от 22.12.2021 г.

Приложение 9 Сведения об экспертах.

Приложение 10 Выдержки из приказа № 997 от 17.07.2019 г. «Об утверждении статуса аттестованного эксперта по проведению государственной историко-культурной экспертизы».

Приложение 11 Выдержки из приказа № 1537 от 17.09.2021 г. «Об утверждении статуса аттестованного эксперта по проведению государственной историко-культурной экспертизы».

Приложение 12 Выдержки из приказа № 1668 от 11.10.2021 г. «Об утверждении статуса аттестованного эксперта по проведению государственной историко-культурной экспертизы».

Приложение 13 Выдержки из приказа № 219 от 27.02.2019 г. «Об утверждении статуса аттестованного эксперта по проведению государственной историко-культурной экспертизы».

Приложение 14 Выдержки из приказа № 235 от 01.03.2022 г. «Об утверждении статуса аттестованного эксперта по проведению государственной историко-культурной экспертизы».

Эксперт Субботин А.В.

Руководитель археологических исследований Поляков А.В.

«23» декабря 2022 г.

Документ подписан усиленными квалифицированными электронными подписями в соответствии с п. 22 Положения о Государственной историко-культурной экспертизе, утвержденного постановлением Правительства от 15 июля 2009 г. № 569

Приложение 1

**Копия Технического задания к дополнительному соглашению
№ 112 от 14 ноября 2022 года к договору № 183/10/2018 от 18
октября 2018 года**

Приложение №1
К Дополнительному соглашению № 112
от 14.11.2022
к Договору № 183/10/2018
от 18.10.2018

ТЕХНИЧЕСКОЕ ЗАДАНИЕ

на проведение научно-исследовательских работ в виде археологических разведок и подготовку акта государственной историко-культурной экспертизы земельного участка по объекту: «Реконструкция тепловых сетей отопления и ГВС от групповой котельной в пос. Шушары, Пулковское шоссе, д. 42, лит. А»

1.1. Наименование работ: проведение научно-исследовательских работ в виде археологических разведок и подготовку акта государственной историко-культурной экспертизы земельного участка по объекту: «Реконструкция тепловых сетей отопления и ГВС от групповой котельной в пос. Шушары, Пулковское шоссе, д. 42, лит. А»

1.2. Заказчик: ООО «ЦИИВС»

1.3. Исполнитель: ИИМК РАН

1.4. Стадия работ: Рабочий проект

1.5. Район исследования – СПб, Пушкинский район.

1.6. Протяженность: 610 м.

1.7. Основание: Письмо КГИОП № 01-43-24028/22-0-1 от 05.10.2022.

2. Объект экспертизы: земельный участок по объекту: «Реконструкция тепловых сетей отопления и ГВС от групповой котельной в пос. Шушары, Пулковское шоссе, д. 42, лит. А»

3. Основная нормативно-техническая документация

3.1. Основы законодательства Российской Федерации о культуре, утв. Верховным Советом РФ 9 октября 1992 г. N 3612-1;

3.2. Гражданский Кодекс РФ;

3.3. Федеральный закон РФ от 25 июня 2002 г. №73-ФЗ "Об объектах культурного наследия (памятниках истории и культуры) народов Российской Федерации";

3.4. Федеральный закон от 10 января 2002 г. №7-ФЗ "Об охране окружающей среды";

3.5. Положение о государственной историко-культурной экспертизе, утв. Постановлением Правительства от 15 июля 2009 г. №569;

3.6. Правила выдачи, приостановления и прекращения действия разрешений (открытых листов) на проведение работ по выявлению и изучению объектов археологического наследия, утв. Постановлением Правительства РФ от 20.02.2014 N 127;

3.7. Положение о порядке проведения археологических полевых работ и составления научной отчетной документации, утв. постановлением Бюро Отделения историко-филологических наук Российской академии наук от 20 июля 2018 г. № 32;

3.8. Приказ Министерства культуры Российской Федерации от 1 сентября 2015 г. N 2328 "Об утверждении перечня отдельных сведений об объектах археологического наследия, которые не подлежат опубликованию"



4. Состав работ

4.1 Получение разрешения (открытый лист) на право проведения археологических работ.

4.2. Архивно-библиографические исследования, составление исторической справки и создание ситуационного плана.

4.2.1. Проведение архивных исследований, касающихся сведений о наличии археологических памятников в обследуемой зоне.

4.2.2. Визуальное обследование участка исследований.

4.2.3. Составление краткой исторической справки.

4.3. Археологическое обследование участка:

4.3.1. Выявление памятников археологии на основании наличия подъемного материала, особенностей рельефа и иных данных.

4.3.2. Привязка обнаруженных памятников к территории застройки.

4.3.3. Описание ландшафтной характеристики расположения обнаруженных памятников и фиксируемых нарушений поверхности объекта.

4.3.4. Разбивка археологических шурфов – 1 шурф.

4.3.5. Фотофиксация в процессе подготовки к закладке шурфов.

4.3.6. Выборка культурных напластований из шурфов по слоям, с трехмерной фиксацией находок на плане шурфа.

4.3.7. Выявление археологического материала в культурном слое.

4.3.8. Изучение культурного слоя в процессе закладки шурфов с зачисткой профилей для получения вертикальных разрезов.

4.3.9. Фотофиксация процесса работ, отдельных находок и скоплений материала *in situ*.

4.3.10. Фото- и графо- фиксация профилей стенок шурфов и обнаруженных ям.

4.3.11. Отбор археологического материала из заполнения ям и сооружений, полевая консервация вещевого материала.

4.3.12. Вычерчивание профилей шурфов, текстуальное описание стратиграфии, культурного слоя, материка и иных объектов в шурфах.

4.3.13. Ведение полевой документации.

4.4. Камеральные работы.

4.4.1. Очистка или мытье находок, при необходимости оперативная первичная консервация предметов из разрушающихся материалов

4.4.2. Статистическая обработка массовых находок. Шифровка находок.

4.4.3. Составление полевых описей индивидуальных и массовых находок.

4.4.4. Зарисовка находок.

4.4.5. Фотографирование находок.

При необходимости:

4.4.6. Определение остеологического материала и отбор образцов в коллекцию

4.4.7. Определение зерен и семян.

4.4.8. Определение пород образцов древесины.

4.4.9. Дендрохронологический и радиоуглеродный анализ образцов.

4.4.10. Атрибуция нумизматических находок.

4.4.11. Атрибуция воинских и других знаков.

4.4.12. Эпиграфический анализ находок с надписями.

4.4.13. Атрибуция изделий с клеймами изготовителей.



4.5. Подготовка коллекций к передаче на постоянное хранение в Государственный музейный фонд

4.6. Написание полного научно-технического отчёта.

4.7. Подготовка акта государственной историко-культурной экспертизы земельного участка.

4.8. Передача акта государственной историко-культурной экспертизы в региональный орган охраны объектов культурного наследия.

5. Отчетная документация.

5.1. Полный научно-технический отчет в 1 экземпляре на электронном носителе; акт государственной историко-культурной экспертизы земельного участка в 1 экземпляре на электронном носителе.

5.2. Отчетная документация предоставляется в формате Adobe Acrobat (*.pdf). Графические материалы предоставляются в формате Adobe Acrobat (*.pdf), dwg.

6. Требования к выполнению работ.

6.1. Отчетная документация должна соответствовать требованиям “Положения о порядке проведения археологических полевых работ и составления научной отчетной документации” от 20 июля 2018 года №32.

7. Сроки выполнения работы:

Согласно календарному плану.

Генеральный директор



С. А. Макеев

Заместитель Директора

М. П.



Н.Ф. Соловьёва



Приложение 2

**Копия письма Комитета по государственному контролю,
использованию и охране памятников истории и культуры
Правительства Санкт-Петербурга № 01-43-24028/22-0-1 от 05
октября 2022 г**



ПРАВИТЕЛЬСТВО САНКТ-ПЕТЕРБУРГА

**КОМИТЕТ ПО ГОСУДАРСТВЕННОМУ
КОНТРОЛЮ, ИСПОЛЬЗОВАНИЮ
И ОХРАНЕ ПАМЯТНИКОВ
ИСТОРИИ И КУЛЬТУРЫ
(КГИОП)**

пл. Ломоносова, д.1, Санкт-Петербург, 191023
Тел. (812) 315-43-03, (812) 571-64-31, факс (812) 710-42-45
E-mail: kgiop@gov.spb.ru
<https://www.gov.spb.ru>, <http://kgiop.ru/>

**Генеральному директору
ООО «Гибкие Технологии»**

Николаеву А.Н.

askoshelev@yandex.ru

№01-43-24028/22-0-1 от 05.10.2022

№ 01-43-24028/22-0-0 от 13.09.2022

На № 1309-157 от 13.09.2022

В ответ на Ваше обращение КГИОП сообщает, что земельный участок по объекту: **«Реконструкция тепловых сетей отопления и ГВС от групповой котельной в пос. Шушары, Пулковское шоссе, д. 42, лит. А»** (согласно приложенной к запросу схеме) расположен в границах:

- единой зоны регулирования застройки и хозяйственной деятельности (участок ЗРЗ(42)03) объектов культурного наследия.
- единой зоны регулирования застройки и хозяйственной деятельности (участок ЗРЗ(42)05) объектов культурного наследия.

Закон Санкт-Петербурга от 19.01.2009 № 820-7 (в редакции, вступившей в силу 01.08.2021) "О границах объединенных зон охраны объектов культурного наследия, расположенных на территории Санкт-Петербурга, режимах использования земель и требованиях к градостроительным регламентам в границах указанных зон".

В пределах границ вышеуказанного земельного участка отсутствуют объекты (выявленные объекты) культурного наследия; объекты культурного наследия, включенные в Единый государственный реестр объектов культурного наследия (памятников истории и культуры) народов Российской Федерации, а также защитная зона объектов культурного наследия.

К границам участка непосредственно не примыкают объекты (выявленные объекты) культурного наследия.

16.06.2021 г. опубликован приказ Министерства культуры Российской Федерации (далее – Минкультуры России) от 30.10.2020 №1295 «Об утверждении предмета охраны, границ территории и требований к градостроительным регламентам в границах территории исторического поселения федерального значения город Санкт-Петербург» (далее – историческое поселение).

Земельный участок расположен вне границ территории исторического поселения, утвержденного вышеуказанным приказом Минкультуры России.

КГИОП не располагает сведениями о наличии либо отсутствии объектов, обладающих признаками объектов культурного наследия, на рассматриваемом

земельном участке. В связи с этим, а также в соответствии с требованиями ст. 30 Федерального закона № 73-ФЗ от 25.06.2002 г. «Об объектах культурного наследия (памятниках истории и культуры) народов Российской Федерации», требуется проведение государственной историко-культурной экспертизы земельного участка. Согласно требованиям п. 11.3 постановления Правительства Российской Федерации от 15.07.2009 № 569 «Об утверждении Положения о государственной историко-культурной экспертизе» государственная историко-культурная экспертиза земельного участка проводится путем археологической разведки.

Данное письмо носит информативный характер и не является разрешением на производство работ.

**Начальник Управления
государственного реестра
объектов культурного наследия**

**ДОКУМЕНТ ПОДПИСАН
ЭЛЕКТРОННОЙ ПОДПИСЬЮ**

Сертификат 024B14B300CDADF98D4864CFE996AF59AB
Владелец **Яковлев Петр Олегович**
Действителен с 26.10.2021 по 26.10.2022

П.О. Яковлев

Дьяконов Н.П.
(812)417-43-33
Долгушина М.И.
(812)417-43-46

Приложение 3

Копия Полного научно-технического отчета о выполнении научно-исследовательских археологических работ в виде историко-культурного научного археологического обследования (разведки) с целью проведения государственной историко-культурной экспертизы земельного участка по объекту: «Реконструкция тепловых сетей отопления и ГВС от групповой котельной в пос. Шушары, Пулковское шоссе, д. 42, лит. А», выполненного Центром спасательной археологии ИИМК РАН



ФЕДЕРАЛЬНОЕ ГОСУДАРСТВЕННОЕ БЮДЖЕТНОЕ УЧРЕЖДЕНИЕ НАУКИ
ИНСТИТУТ ИСТОРИИ МАТЕРИАЛЬНОЙ КУЛЬТУРЫ
РОССИЙСКОЙ АКАДЕМИИ НАУК (ИИМК РАН)

Экз. _____

ПОЛНЫЙ НАУЧНО-ТЕХНИЧЕСКИЙ ОТЧЕТ

**Историко-культурное научное археологическое обследование
(разведки) с целью проведения государственной историко-культурной
экспертизы земельного участка по объекту: «Реконструкция тепловых сетей
отопления и ГВС от групповой котельной в пос. Шушары, Пулковское
шоссе, д. 42, лит. А»**

Отв. исполнитель д.и.н. А. В. Поляков

Инв. № подл.	Подпись и дата	Взам. инв. №

Санкт-Петербург
2022

Российская академия наук
ИНСТИТУТ ИСТОРИИ МАТЕРИАЛЬНОЙ КУЛЬТУРЫ
(ИИМК РАН)

УДК: 902.21(470.23-25)
ББК: 63.4(2)
Инв.№ _____

Гриф. _____
Экз. _____

ПРИНЯТО К СВЕДЕНИЮ:
ООО «ЦИИВС»

« ____ » _____ 2022 г.

УТВЕРЖДАЮ:
Зам. Директора ИИМК РАН
к.и.н. _____
Н.Ф. Соловьева
« ____ » _____ 2022 г.



ПОЛНЫЙ НАУЧНО-ТЕХНИЧЕСКИЙ ОТЧЕТ

ИСТОРИКО-КУЛЬТУРНОЕ НАУЧНОЕ АРХЕОЛОГИЧЕСКОЕ
ОБСЛЕДОВАНИЕ (РАЗВЕДКИ) С ЦЕЛЮ ПРОВЕДЕНИЯ
ГОСУДАРСТВЕННОЙ ИСТОРИКО-КУЛЬТУРНОЙ ЭКСПЕРТИЗЫ
ЗЕМЕЛЬНОГО УЧАСТКА ПО ОБЪЕКТУ: «РЕКОНСТРУКЦИЯ ТЕПЛОВЫХ
СЕТЕЙ ОТОПЛЕНИЯ И ГВС ОТ ГРУППОВОЙ КОТЕЛЬНОЙ В ПОС.
ШУШАРЫ, ПУЛКОВСКОЕ ШОССЕ, Д. 42, ЛИТ. А»

183/10/2018-ДС112-2022-ТО

Объект по адресу: г. Санкт-Петербург, Пушкинский район, пос. Шушары, Пулковское шоссе, д. 42, лит. А
Основание: Дополнительное соглашение № 112 от 14 ноября 2022 года к договору № 183/10/2018 от 18 октября 2018 года
Заказчик: ООО «ЦИИВС»
Исполнитель: ИИМК РАН

Отв. исполнитель _____ д.и.н. А.В. Поляков

Санкт-Петербург
2022

Подп. и дата	
Взам. инв. №	
Инв. № дубл.	
Подп. и дата	
Инв. № подл.	

СПИСОК ИСПОЛНИТЕЛЕЙ

Руководитель работ,

д.и.н.

А. В. Поляков

Заместитель руководителя:

и.о. мл. науч. сотр.

В.А. Васильев (ведение
полевого дневника,
фотографическая фиксация,
подготовка иллюстративного
материала, историческая
справка, чертежи)

Сотрудники:

мл. науч. сотр.

М.И. Бажин

лаборант

В.А. Корепин

лаборант

Н.А. Кубло

лаборант

С.С. Ярослав

лаборант

А.А. Гуцин

Подп. и дата	
Взам. инв. №	
Инв. № дубл.	
Подп. и дата	
Инв. № подл.	

Ли	Изм.	№ докум.	Подп.	Дата

183/10/2018-ДС112-2022-ТО

Лист

2

РЕФЕРАТ

Отчет 58 с., 33 рис., 14 источников, 2 прил.

САНКТ-ПЕТЕРБУРГ, ПУШКИНСКИЙ РАЙОН, ПОСЕЛОК ШУШАРЫ,
ПУЛКОВСКОЕ ШОССЕ, ШУРФ, АРХЕОЛОГИЧЕСКАЯ РАЗВЕДКА.

Отчет содержит результаты археологической разведки, произведенной в декабре 2022 года на земельном участке по объекту: «Реконструкция тепловых сетей отопления и ГВС от групповой котельной в пос. Шушары, Пулковское шоссе, д. 42, лит. А».

Протяженность земельного участка – 610 м.

Работы проведены на основании Открытого листа № 3273-2021, выданного Министерством культуры РФ 16 декабря 2021 г. на имя Полякова А.В. (приложение А).

Цель исследований заключалась в определении наличия или отсутствия объектов культурного, в том числе и археологического, наследия, включенных в реестр, выявленных объектов культурного наследия, либо объектов, обладающих признаками объекта культурного наследия, на обследуемом земельном участке.

В ходе полевых археологических работ произведен натурный осмотр участка, заложен 1 шурф размерами 2х2 м, с целью выявления культурного слоя на территории обследования.

На обследованном участке объекты археологического наследия и признаки наличия объектов археологического наследия не обнаружены, культурный слой отсутствует.

Инв. № подл.	Подп. и дата					
	Инв. № дубл.	Взам. инв. №				
		Подп. и дата				
		Инв. № подл.				
		Подп. и дата				
183/10/2018-ДС112-2022-ТО					Лист	
Ли	Изм.	№ докум.	Подп.	Дата	3	

СОДЕРЖАНИЕ

НОРМАТИВНО-ПРАВОВАЯ БАЗА	5
ОПРЕДЕЛЕНИЯ И СОКРАЩЕНИЯ	7
ВВЕДЕНИЕ	9
1. ИСТОРИЧЕСКАЯ СПРАВКА.....	11
1.1. Топонимика исследуемого района	11
1.2. История освоения Пушкинского района Санкт-Петербурга.....	11
1.3. Анализ картографического материала.....	16
1.4. Археологические изыскания на территории Санкт-Петербурга.....	16
2. ФИЗИКО-ГЕОГРАФИЧЕСКАЯ ХАРАКТЕРИСТИКА РАЙОНА РАБОТ	18
3. МЕТОДИКА ПОЛЕВЫХ ИССЛЕДОВАНИЙ.....	21
4. ПОЛЕВЫЕ ИССЛЕДОВАНИЯ	24
ЗАКЛЮЧЕНИЕ	27
СПИСОК ИСТОЧНИКОВ И ЛИТЕРАТУРЫ.....	29
СПИСОК ИЛЛЮСТРАЦИЙ	30
АЛЬБОМ ИЛЛЮСТРАЦИЙ.....	34
ПРИЛОЖЕНИЕ А. КОПИЯ ОТКРЫТОГО ЛИСТА.....	56
ПРИЛОЖЕНИЕ Б. КОПИЯ ПИСЬМА КГИОП	57

Подп. и дата					
Взам. инв. №					
Инв. № дубл.					
Подп. и дата					
Инв. № подл.					
Лит	Изм.	№ докум.	Подп.	Дата	183/10/2018-ДС112-2022-ТО-С
Утв.		Соловьева Н.Ф.		23.12	
					Лит
					Лист
					Листов
					4
					58
Полный научно-технический отчет					ИИМК РАН

9. Методические рекомендации по заполнению паспорта объекта культурного наследия (утверждены приказом Росохранкультуры от 21.06.2010 г. № 100);

10. Постановление правительства Российской Федерации от 20 февраля 2014 г. № 127 «Об утверждении правил выдачи, приостановления и прекращения действия разрешений (открытых листов) на проведение работ по выявлению и изучению объектов археологического наследия»;

11. Методика определения границ территорий объектов археологического наследия (рекомендована письмом Министерства культуры Российской Федерации от 27.01.2012 № 12-01-39/05-АБ);

12. Закон Санкт-Петербурга о границах зон охраны объектов культурного наследия на территории Санкт-Петербурга и режимах использования земель в границах указанных зон и о внесении изменений в закон Санкт-Петербурга «О генеральном плане Санкт-Петербурга и границах зон охраны объектов культурного наследия на территории Санкт-Петербурга» от 19 января 2009 года N 820-7.

Инв. № подл.	Подп. и дата				
	Взам. инв. №				
Инв. № дубл.	Подп. и дата				
	Инв. № подл.				
183/10/2018-ДС112-2022-ТО					Лист
					6
Ли	Изм.	№ докум.	Подп.	Дата	

ВВЕДЕНИЕ

В декабре 2022 года археологической экспедицией Центра спасательной археологии ИИМК РАН было произведено историко-культурное научное археологическое обследование (разведки) с целью проведения государственной историко-культурной экспертизы земельного участка по объекту: «Реконструкция тепловых сетей отопления и ГВС от групповой котельной в пос. Шушары, Пулковское шоссе, д. 42, лит. А» (рис. 1-2).

Протяженность обследуемого земельного участка – 610 м.

Работы осуществлялись на основании дополнительного соглашения № 112 от 14 ноября 2022 года к договору № 183/10/2018 от 18 октября 2018 года, заключенного между ИИМК РАН и ООО «ЦИИВС», а также Открытого Листа № 3273-2021 от 16 декабря 2021 г., выданного Полякову Андрею Владимировичу на право проведения археологических полевых работ в Адмиралтейском, Василеостровском, Выборгском, Красногвардейском, Московском, Петроградском, Петродворцовом, Пушкинском и Центральном районах г. Санкт-Петербурга. Срок действия открытого листа: с 16 декабря 2021 г. по 10 декабря 2022 г. (приложение А).

Согласно письму КГИОП № 01-43-24028/22-0-1 от 05 октября 2022 г., в пределах границ вышеуказанного земельного участка **отсутствуют** объекты (выявленные объекты) культурного наследия; объекты культурного наследия, включенные в Единый государственный реестр объектов культурного наследия (памятников истории и культуры) народов Российской Федерации, а также защитная зона объектов культурного наследия (приложение Б).

К границам участка непосредственно **не примыкают** объекты (выявленные объекты) культурного наследия.

В данной ситуации археологические исследования являются необходимым условием проведения строительных (земляных) работ, согласно требованиям Федерального закона от 25.06.2002 №73-ФЗ «Об объектах культурного наследия (памятниках истории и культуры) народов Российской Федерации».

183/10/2018-ДС112-2022-ТО

Лист

9

Инд. № подл.	Подп. и дата	Инд. № дубл.	Взам. инв. №	Подп. и дата	Инд. № подл.						
						Ли	Изм.	№ докум.	Подп.	Дата	

До начала полевых археологических работ была собрана историко-библиографическая информация, подготовлен комплект ситуационных планов, исторических фотоснимков и карт с нанесенными на них границами участка обследования (рис. 3-6).

Цель проведения работ на участке обследования – определение наличия или отсутствия объектов культурного, в том числе и археологического, наследия, включенных в реестр, выявленных объектов культурного наследия, либо объектов, обладающих признаками объекта культурного наследия, на обследуемом земельном участке.

Задача археологических исследований на участке обследования заключалась в выявлении, фиксации и исследовании остатков археологических (исторических) памятников, культурных слоев, конструкций и сооружений, массовых и индивидуальных находок путем визуального обследования и заложения разведывательных археологических шурфов (археологические разведки).

В ходе полевых археологических работ произведен натурный осмотр участка, заложен 1 шурф размерами 2х2, площадью 4 м. кв., с целью выявления культурного слоя на территории обследования.

В результате проведенных работ объектов культурного (археологического) наследия не выявлено. Объекты, обладающие признаками объекта культурного наследия, отсутствуют. Значимый культурный слой не зафиксирован.

Инв. № подл.	Подп. и дата					
	Взам. инв. №					
	Инв. № дубл.					
	Подп. и дата					
	Инв. № подл.					
Ли	Изм.	№ докум.	Подп.	Дата	183/10/2018-ДС112-2022-ТО	Лист 10

Возникновение поселения Сарица предположительно относится ко времени московского владения краем после того, как князь московский Иоанн III в 1501 году изменил древние новгородские порядки, отдав многие земли и вотчины новгородских граждан своим служилым людям. Топоним Сарица предположительно происходит от вепского «sari» — ручей. Впервые топоним встречается в «Переписной окладной книге Вотской пятины. Во времена заселения этих земель шведами происходит трансформация названия Сарица в Сааримойс (от фин. saari — остров, трансформированного по созвучию с вепск. sari, и mois — поместье, усадьба, мыза). Параллельно появилось название Сарицгоф (швед. Saritzhov — саарская усадьба).

Большая часть Пушкинского района лежала в пределах Славянского прихода Ижорского погоста Нотебургского лена. Восточная часть находилась на территории Ижорского прихода одноименного погоста, западная — в Дудергофском погосте. Деревни располагались преимущественно по берегам рек- Кузьминки, Славянки и их притоков. Деревни были приписаны к административно-хозяйственным центрам — мызам.

После изгнания шведов из этого района Пётр I подарил мызу А. Д. Меншикову, а в 1710 году Сарская мыза была подарена Екатерине I. В царствование Елизаветы Петровны Царское село стало императорской резиденцией, вокруг которой сложилось поселение.

Пулковское

Исторический район в Пушкинском районе Санкт-Петербурга. Является частью местности Пулково. А также входит в границы внутригородского муниципального образования «Посёлок Шушары».

До основания Петербурга здесь была мыза Пуркола, к которой по межеванию в 1711 году было приписано 10 финских деревень. С 1714 года она стала называться Пулкова (или Пулково), с 1740-х — Пулковская слобода, с середины XIX века — село Большое Пулково.

В 1930-х годах в селе было создано пулковское отделение совхоза «Шушары».

183/10/2018-ДС112-2022-ТО

Лист

13

Подп. и дата
Взам. инв. №
Инв. № дубл.
Подп. и дата
Инв. № подл.

Ли	Изм.	№ докум.	Подп.	Дата

В годы Великой Отечественной войны Большое Пулковское, будучи расположенным на вершине Пулковского увала (Пулковских высотах), оказалось полностью уничтожено.

В 1997 году район вошёл в состав посёлка Шушары, который в свою очередь в этом же году вошёл в состав Санкт-Петербурга, таким образом Пулковское стало его частью.

Шушары

Деревня Шушары (Сусара), впервые упоминается на «Географическом чертеже Ижорской земли» Адриана Шонбека 1705 года. Название «Шушары» происходит от фин. Suosaari — «остров среди болота». Первоначально деревня располагалась там, где сейчас расположен совхоз Ленсоветовский.

В начале XIX века болота в рассматриваемом районе были осушены, и на их месте появились луга и поля. Деревни данного округа расширились. В 1852 году Шушары получили статус поселка городского типа.

В 1930-е гг. при организации совхоза «Шушары» его центральная усадьба была размещена у ж/д станция Средняя (открыта в 1838 году), которая с 1931 года, стала именоваться Шушары, туда же переместился и поселок.

В 1932 году в Шушарском национальном сельсовете насчитывалось 257 дворов с населением 1196 жителей. Русских — 30 дворов с населением 143 человека. Финнов — 227 дворов с населением 1053 человека.

По данным 1933 года деревня Шушары являлась административным центром Шушарского финского национального сельсовета Ленинградского Пригородного района Ленинградской области, в который входили 5 населённых пунктов: деревни Большие Гарры, Малые Гарры, Николаевская, Суссары, Шушары

В 1958 году Шушары получили статус посёлка городского типа.

В 1997 году в состав посёлка была включена территория, принадлежавшая совхозам «Шушары», «Детскосельский» и «Ленсоветовский», с несколькими населёнными пунктами, включая «Пулковское отделение совхоза Шушары». Жилая и промышленная застройка привела к появлению большого числа новых

Инд. № подл.	Подп. и дата	Инд. № дубл.	Взам. инв. №	Инд. № инв.	Подп. и дата	Ли	Изм.	№ докум.	Подп.	Дата	183/10/2018-ДС112-2022-ТО	Лист
	14											

топонимов. В этом же году согласно закону Санкт-Петербурга от 23 июня 1997 года № 112-36 посёлок городского типа «Шушары», утратил статус самостоятельного населённого пункта и вошёл в состав города федерального значения Санкт-Петербург, став его территориальной единицей в составе Пушкинского района Санкт-Петербурга.

Кузьминские деревни

Слобода Большое Кузьмино появилась в начале XVIII века, когда по приказу Петра I из суздальских владений его супруги Екатерины Алексеевны были переведены в “Саарскую мызу” сотни крестьянских семей для строительства первого дворца и разбивки парка перед ним. Впервые деревня Кузьмино упоминается в числе остальных финских приписных к мызе Пулково при межевании 1711 года.

Слобода или село Большое Кузьмино делилось на пять частей, а также выставок — Редкое, Верхнее.

В 1780-е гг. часть населения села Кузьмино из-за большой скученности построек была переселена во вновь образованную деревню Александровку.

В годы Великой Отечественной войны на территории деревни Верхнее Кузьмино шли бои. Из воспоминаний бойца 1-го батальона 1-го полка ЛАНО Юрия Павловича Губина: 22 октября 1941. На окраине деревни Верхнее Кузьмино весь день шел сильный бой. Из воспоминаний "В тот холодный, серый день 22 октября наш полк навязал немцам бой за деревню Верхнее Кузьмино. Окрестные деревни горели. Горела и эта. Две роты нашего батальона ворвались в немецкие траншеи, забросали их гранатами, и немцы побежали. На их плечах наши солдаты ворвались в деревню, заняли ее. Через час немцы пошли в контратаку. Весь день шел бой..." 28 ноября 1941. Немцы оставили Верхнее Кузьмино, которое сразу же заняло подразделение советских войск (стрелковая рота 13-й стрелковой дивизии). 6 декабря 1941. Сильный бой на северной окраине Редкого Кузьмина.

Деревня Верхняя и Редкое Кузьмино были утрачены в годы войны и не восстанавливались.

Ивл. № подл.	Подп. и дата					
	Взам. ивл. №					
	Ивл. № дубл.					
	Подп. и дата					
	Ивл. № подл.					
Ли	Изм.	№ докум.	Подп.	Дата	183/10/2018-ДС112-2022-ТО	Лист 15

1.3. Анализ картографического материала

Первые картографические данные о заселении территории Приневья отражаются в шведских картах XVII начала XVIII вв. На плане Беренгейма 1676 г. исследуемый участок расположен южнее мызы Pulkola (рис. 3).

На карте окрестностей Санкт-Петербурга, составленной под руководством генерал-лейтенанта Шуберта, отмечена деревня Среднее Кузьмино и Большое Пулково, участок обследования расположен севернее деревни Среднее Кузьмино, в непосредственной близости от тракта Санкт-Петербург – Царское Село (рис. 4).

На военно-топографических картах середины-второй половины XIX в. исследуемый участок расположен у линии железной дороги на возделываемых полях восточнее севернее деревни Верхнее Кузьмино (рис. 5).

На карте РККА на территории от Ленинграда (Санкт-Петербурга) и местности к северу и востоку до города Великого Новгорода. 1941 года издания и состоянием местности на 1931 – 1937 годы, участок обследования также расположен на неосвоенной территории (рис. 6).

1.4. Археологические изыскания на территории Санкт-Петербурга

Значимость культурного слоя исторических городов Северо-Запада начинают понимать в начале XX в. Н.К. Рерих отмечал это в отношении Великого Новгорода. Во второй половине XX века, после масштабных археологических раскопок начинают приниматься местные законы об охране археологического культурного слоя. Интерес археологов к культурному слою города Санкт-Петербурга появился не так давно. Работы, связанные с археологическими изысканиями в городе, были направлены на реставрацию памятников архитектуры. В числе первых археологов, обратившихся к археологическому изучению Петербурга в 1960–1980-х годах, следует назвать А.Д. Грача, Г.С. Лебедева, В.А. Коренцвита.

В 1990-х годах происходят перемены, археологические раскопки в городе и его окрестностях, становятся регулярными. Работы ведутся по программе «Археология Санкт-Петербурга», которая предусматривает изучение,

Изм. № подл.	Подп. и дата					
	Взам. инв. №					
	Изм. № дубл.					
	Подп. и дата					
	Изм. № подл.					
Ли	Изм.	№ докум.	Подп.	Дата	183/10/2018-ДС112-2022-ТО	Лист 16

малыми абсолютными высотами от 0 до 27 м над уровнем моря), наклоненных в сторону Финского залива и Ладожского озера. В системе террас можно выделить следующие уровни: 0-9 м; 9-16 м; 16 -23 м; 23-27 м. Переходы между террасами обычно выражен в виде четких уступов, высотой от 1-2 м до 5-6 м или в виде пологих склонов. (Коробко, 2015, С. 13, 17).

Первоначальный облик Предглинтовой и Приневской низменностей частично изменён антропогенным воздействием, в частности плотной городской застройкой, сельскохозяйственной деятельностью и транспортными коммуникациями.

На территории Предглинтовой низменности полностью или частично расположены: Кировский, Красносельский, Московский, Колпинский, Пушкинский, Петродворцовый, Фрунзенский и Невский районы Санкт-Петербурга, а также Ломоносовский и Тосненский районы Ленинградской области.

Для обследуемого региона характерен умеренно холодный влажный климат, а многочисленные водоёмы (Финский залив, Ладожское озеро и др) придают ему черты морского. Зимы сравнительно мягкие, сильные морозы сменяются оттепелями; лето умеренно теплое, временами прохладное.

Ландшафт, в пределах которого расположен участок обследования, и прилегающая территория представляет собой окультуренные равнины на различных по составу бескарбонатных грунтах, с сельскохозяйственными угодьями, мелколиственными лесами и парками (Исаченко, Резников, 2014, С. 232, Рис. 2).

Все реки Пушкинского района относятся к бассейну реки Невы. Ближайшим к территории обследования объектом гидрографии является река Кузьминка, впадающая в р. Славянка, левый приток р. Невы. Кузьминка течет с запада на восток, огибая Пулковские высоты с юга. Исток реки находится к западу от города Пушкин в заболоченном лесу близ Кондакопшино, а устье в поселке Петро-Славянка, в 5,4 км от берега Невы. Длина водотока – 22 км.

Инв. № подл.	Подп. и дата					
	Взам. инв. №					
	Инв. № дубл.					
	Подп. и дата					
	Инв. № подл.					
Ли	Изм.	№ докум.	Подп.	Дата	183/10/2018-ДС112-2022-ТО	Лист 19

К северу и северо-западу от участка обследования с юго-запада на северо-восток протекает река Пулковка. Исток реки расположен на Пулковских высотах, устье – впадение в р. Волковка. Таким образом, участок обследования, расположен на водоразделе рек Кузьминка и Пулковка.

Пушкинский район расположен в южной части Санкт-Петербурга и граничит с Фрунзенским, Московским, Колпинским районами, Тосненским районом Ленинградской области, Гатчинским районом Ленинградской области, Ломоносовским районом Ленинградской области. В настоящее время Пушкинский район занимает территорию 24 032,6 Га. Средняя протяжённость района составляет: с юга на север –21 км, с востока на запад –21 км.

Инв. № подл.	Подп. и дата				
	Взам. инв. №				
Инв. № дубл.	Подп. и дата				
	Инв. № подл.				
183/10/2018-ДС112-2022-ТО					Лист
					20
Ли	Изм.	№ докум.	Подп.	Дата	

- рекультивацию шурфов.

Применялся стандартный набор методов, используемых при археологических разведках: предварительные архивно-библиографические изыскания, визуальный осмотр местности, осмотр обнажений культурного слоя, поиск подъемного материала, шурфовка. В качестве осевой линии использовались границы проектируемого объекта, предоставленные заказчиком. Все участки детально фиксировались (фото, описание, привязка к карте).

При прохождении маршрутов с целью обнаружения выходов культурного слоя и артефактов осматривались встречающиеся обнажения грунта естественного и антропогенного происхождения. На перспективных для обнаружения памятников археологии участках производилась закладка шурфов, ориентированного по сторонам света, направленного на поиск культурного слоя и древних артефактов. Количество и место расположения шурфов было обусловлено геоморфологическим состоянием местности и степенью освоенности обследуемой территории, и определялось с таким расчетом, чтобы обеспечить полное выявление и определение границ всех объектов археологического наследия, попадающих в пределы обследуемых земельных участков, с учетом существующих методических рекомендаций 1 шурф на 1 км (при обследовании линейных объектов). Шурфы закладывались на перспективных для обнаружения памятников археологии местах, исключая хозяйственно-освоенные участки трассы. В ходе работ был заложен 1 разведывательный шурф размерами 2х2 м общей площадью 4 кв. м. Разборка грунта в процессе шурфовки производилась вручную по стратиграфическим слоям с разнородными культурными прослойками и соответствующим им общим планиграфическим горизонтам фиксации. Для выявления структуры плотных поверхностей и удаления грунта в стесненных условиях при расчистке использовались щетки, кисти и совки. Глубина шурфа включала всю толщу напластований до материка. Разведочные шурфы документировались, в том числе фотографически, и фиксировались дневниковыми записями. При фиксации находок и объектов в культурном слое, вычерчивании планов

Ивл. № подл	Подп. и дата	Ивл. № дубл.	Взам. ивл. №	Подп. и дата	183/10/2018-ДС112-2022-ТО					Лист		
										22		
					Ли	Изм.	№ докум.	Подп.	Дата			

горизонтов съятия, профилей бортов шурфов и разрезов использовалась разработанная в ИИМК РАН в 2010 г. методика электронной фиксации и совмещённый с ней программный комплекс. Чертежи планов и стратиграфических профилей были выполнены при помощи системы автоматизированного проектирования и черчения (САПР) с использованием методов фотограмметрии. Для картирования рекогносцировочных шурфов, выявленных объектов и общевидовых фотографий ландшафтной ситуации использованы имеющиеся в распоряжении экспедиции растровые карты масштаба 1:50000 и 1:100000 в формате JPG, а также топографический план масштаба 1:500 в формате DWG, предоставленный заказчиком. Привязка шурфов, зачисток и зондажей на участках землеотводов к системе мировых координат произведена с помощью портативных приборов глобального позиционирования Garmin Montana. Географические координаты (широта, долгота), определенные в зависимости от внешних условий приема с точностью 5-20 м, даются в формате градусы-минуты-секунды Long/Lat dd°mm'ss,ss" (WGS-84). С помощью встроенных в геоинформационную систему QGIS программных алгоритмов переведены в местную систему координат МСК-1964. Основные этапы работ фиксировались с помощью цифровых фотоаппаратов с разрешением не менее 5 Мрх. Для указания масштаба и ориентации по сторонам света при фотографировании использовался набор телескопических реек длиной 4 м с сантиметровыми делениями, двухцветная стрелка «север». После окончания разведочных работ все шурфы рекультивировались, что подтверждается фотографически.

Инва. № подл.	Подп. и дата				
	Взам. инв. №				
	Инва. № дубл.				
	Подп. и дата				
	Инва. № подл.				
Ли	Изм.	№ докум.	Подп.	Дата	
183/10/2018-ДС112-2022-ТО					Лист
					23

4. ПОЛЕВЫЕ ИССЛЕДОВАНИЯ

Объект исследования является линейным и находится на территории, расположенной в южной части Санкт-Петербурга, в западной части Пушкинского района (рис. 1-2).

Исследуемый участок расположен в границах жилого комплекса по адресу: Российская Федерация, г. Санкт-Петербург, поселок Шушары, территория Пулковское, тепловая сеть, д. 29 литера А, д. 30 литера А, д. 31 литера А, д. 32 литера А, д. 33 литера А, д. 34 литера А, д. 42 литера А): (Кадастровый номер: 78:42:0000000:4312. Линейный объект общей протяженностью 610 м).

Объект ограничен с северо-востока Пулковским шоссе, и улицей Пулковской с северо-запада.

Рельеф местности, в которой находится территория обследования, спланированный относительно ровный. Вся исследуемая трасса находится в границах полосы отвода подземных коммуникаций.

Согласно топографическому плану (рис. 17), подземные инженерные коммуникации на участке обследования представлены канализацией, теплосетью, газопроводом, водопроводом, электрическими кабелями и телефонными сетями.

По результатам визуального осмотра территории зафиксировано:

- основной участок трассы пролегает во внутреннем пространстве жилого комплекса, дневная поверхность представлена газоном и грунтовыми дорожками.

- в юго-западной, восточной и северной частях участка обследования трасса проходит по заасфальтированной территории.

- в ходе осмотра доступных участков трассы, признаков наличия культурного слоя выявлено не было.

На основании визуального осмотра невозможно сделать вывод о потенциальном наличии археологических объектов культурного наследия.

В этих условиях было принято решение заложить шурф в месте свободном от подземных коммуникаций, и где, соответственно, выше вероятность

Подп. и дата	
Взам. инв. №	
Инв. № дубл.	
Подп. и дата	
Инв. № подл.	

Ли	Изм.	№ докум.	Подп.	Дата

183/10/2018-ДС112-2022-ТО

Лист

24

обнаружения непотревоженных слоев. Всего в ходе работ был заложен один шурф размерами 2х2 м с целью выявления культурного слоя на территории обследования.

Шурф 1 заложен в центральной части исследуемой трассы. Дневная поверхность шурфа представлена газоном.

Фактические размеры шурфа – 2,2 х 2 м.

Высотные отметки дневной поверхности до начала работ – около 55,89 м БС.

Координаты поворотных точек шурфа 1:

№ПТ	МСК-1964		WGS-84	
	N	E	N	E
1	74777.495	116423.384	59.760699052	30.362173578
2	74779.495	116423.384	59.760717004	30.362173772
3	74777.495	116421.384	59.760699150	30.362137993
4	74777.495	116423.384	59.760699052	30.362173578

Разборка культурных напластований проводилась до уровня фиксации подстилающих геологических слоев (материковой поверхности). Максимальная глубина исследований – 93 см.

Были зафиксированы: планиграфия, разрезы стенок шурфа и прослежена следующая стратиграфия напластований:

1. Светло-коричневая супесь (дерновый слой) (современная дневная поверхность), мощностью 0,03-0,06 м.
2. Коричневая супесь 0,07 – 0,50 м.
3. В южной стенке прослеживается траншея, заполнение - песок 0,33-0,67 м.
4. Светло-коричневый суглинок 0.50-0,93 м.

На уровне 0,93 м от уровня дневной поверхности зафиксирована материковая поверхность. Материк сложен плотным серым суглинком.

Во время зачистки по матерiku, шурф стал быстро заполняться грунтовыми водами, уровень стояния которых в это время года, примерно,

Подп. и дата	
Взам. инв. №	
Инв. № дубл.	
Подп. и дата	
Инв. № подл.	

Ли	Изм.	№ докум.	Подп.	Дата

183/10/2018-ДС112-2022-ТО

Лист

25

соответствует высотным отметкам материковой поверхности. Предприняты попытки откачки воды, которые не увенчались успехом. Фиксация производилась по уровню грунтовых вод.

Инв. № подл.	Подп. и дата			
	Взам. инв. №			
Инв. № дубл.	Подп. и дата			
	Инв. № подл.			
183/10/2018-ДС112-2022-ТО				
Ли	Изм.	№ докум.	Подп.	Дата
				Лист
				26

ЗАКЛЮЧЕНИЕ

В ходе выполнения научно-исследовательских археологических работ в виде историко-культурного научного археологического обследования (археологические разведки) с целью проведения государственной историко-культурной экспертизы земельного участка по объекту: «Реконструкция тепловых сетей отопления и ГВС от групповой котельной в пос. Шушары, Пулковское шоссе, д. 42, лит. А» в декабре 2022 года был обследован земельный участок общей протяженностью 610 м и проведены следующие работы:

1. Составление исторической справки по результатам архивно-библиографических и научных изысканий;
2. В рамках визуального обследования была произведена фотофиксация современного состояния застройки и окружающей территории;
3. В ходе проведения археологического обследования заложен 1 шурф размерами 2х2 м, общей площадью 4 кв. м.

Стратиграфия шурфа представлена образующими современную дневную поверхность, перекрывающими подсыпками, нивелирующими и поднимающими уровень дневной поверхности относительно предыдущего этапа освоения территории слоями, образующими современную дневную поверхность. Архитектурные конструкции и иные объекты, обладающие признаками археологического объекта культурного наследия, не обнаружены. Значимый культурный слой отсутствует.

В связи с наличием многочисленных подземных коммуникаций и с учетом строительной истории участка обследования можно с уверенностью предположить, что обнаружение культурного слоя на других участках обследуемой территории также маловероятно по причине наличия многочисленных газо-, электро- и гидрокоммуникаций.

Таким образом, на территории земельного участка по объекту: «Реконструкция тепловых сетей отопления и ГВС от групповой котельной в пос. Шушары, Пулковское шоссе, д. 42, лит. А», объекты культурного наследия, включенные в Единый Государственный реестр памятников истории культуры

Инва. № подл.
Подп. и дата
Инва. № дубл.
Взам. инв. №
Подп. и дата
Инва. № подл.

Ли	Изм.	№ докум.	Подп.	Дата

183/10/2018-ДС112-2022-ТО

Лист

27

Российской Федерации, отсутствуют. В ходе работы объектов культурного (археологического) наследия не выявлено. Объекты, обладающие признаками объекта культурного наследия, отсутствуют. Значимый культурный слой не зафиксирован.



А.В. Поляков, д.и.н.

Инв. № подл	Подп. и дата				Инв. № дубл.	Взам. инв. №	Подп. и дата	Инв. № подл	Лист
	Ли	Изм.	№ докум.	Подп.					
									183/10/2018-ДС112-2022-ТО

СПИСОК ИЛЛЮСТРАЦИЙ

Рис. 1. СПб 2022, Пушкинский район «Реконструкция тепловых сетей отопления и ГВС от групповой котельной в пос. Шушары, Пулковское шоссе, д. 42, лит. А». Участок обследования на карте Санкт-Петербурга (Google карта).

Рис. 2. СПб 2022, Пушкинский район «Реконструкция тепловых сетей отопления и ГВС от групповой котельной в пос. Шушары, Пулковское шоссе, д. 42, лит. А». Участок обследования на карте района (Google -карта).

Рис. 3. СПб 2022, Пушкинский район «Реконструкция тепловых сетей отопления и ГВС от групповой котельной в пос. Шушары, Пулковское шоссе, д. 42, лит. А». Месторасположение участка обследования на фрагменте карты «бывших губерний Иван-Города, Яма, Капорья и Нэтеборга», авторства Бергенгейма 1676 г.

Рис. 4. СПб 2022, Пушкинский район «Реконструкция тепловых сетей отопления и ГВС от групповой котельной в пос. Шушары, Пулковское шоссе, д. 42, лит. А». Месторасположение участка обследования на фрагменте карты окрестностей Санкт-Петербурга генерал-лейтенанта Шуберта.

Рис. 5. СПб 2022, Пушкинский район «Реконструкция тепловых сетей отопления и ГВС от групповой котельной в пос. Шушары, Пулковское шоссе, д. 42, лит. А». Месторасположение участка обследования на фрагменте военно-топографическая карте-верстовке окрестностей Санкт-Петербурга.

Рис. 6. СПб 2022, Пушкинский район «Реконструкция тепловых сетей отопления и ГВС от групповой котельной в пос. Шушары, Пулковское шоссе, д. 42, лит. А». Месторасположение участка обследования на фрагменте карты РККА на территории от Ленинграда (Санкт-Петербурга) и местности к северу и востоку до города Великого Новгорода.

Рис. 7. СПб 2022, Пушкинский район «Реконструкция тепловых сетей отопления и ГВС от групповой котельной в пос. Шушары, Пулковское шоссе, д. 42, лит. А». Точка фотофиксации 1. Вид на запад.

Рис. 8. СПб 2022, Пушкинский район «Реконструкция тепловых сетей отопления и ГВС от групповой котельной в пос. Шушары, Пулковское шоссе, д. 42, лит. А». Точка фотофиксации 2. Вид на восток.

Инв. № подл.	Подп. и дата					Лист
	Взам. инв. №					
Инв. № дубл.	Подп. и дата					Лист
	Взам. инв. №					
Инв. № подл.	Подп. и дата					Лист
	Взам. инв. №					
Ли	Изм.	№ докум.	Подп.	Дата	183/10/2018-ДС112-2022-ТО	

Рис. 9. СПб 2022, Пушкинский район «Реконструкция тепловых сетей отопления и ГВС от групповой котельной в пос. Шушары, Пулковское шоссе, д. 42, лит. А». Точка фотофиксации 3. Вид на северо-запад.

Рис. 10. СПб 2022, Пушкинский район «Реконструкция тепловых сетей отопления и ГВС от групповой котельной в пос. Шушары, Пулковское шоссе, д. 42, лит. А». Точка фотофиксации 4. Вид на юг.

Рис. 11. СПб 2022, Пушкинский район «Реконструкция тепловых сетей отопления и ГВС от групповой котельной в пос. Шушары, Пулковское шоссе, д. 42, лит. А». Точка фотофиксации 5. Вид на север.

Рис. 12. СПб 2022, Пушкинский район «Реконструкция тепловых сетей отопления и ГВС от групповой котельной в пос. Шушары, Пулковское шоссе, д. 42, лит. А». Точка фотофиксации 6. Вид на северо-восток.

Рис. 13. СПб 2022, Пушкинский район «Реконструкция тепловых сетей отопления и ГВС от групповой котельной в пос. Шушары, Пулковское шоссе, д. 42, лит. А». Точка фотофиксации 7. Вид на юго-запад.

Рис. 14. СПб 2022, Пушкинский район «Реконструкция тепловых сетей отопления и ГВС от групповой котельной в пос. Шушары, Пулковское шоссе, д. 42, лит. А». Точка фотофиксации 8. Вид на юго-запад.

Рис. 15. СПб 2022, Пушкинский район «Реконструкция тепловых сетей отопления и ГВС от групповой котельной в пос. Шушары, Пулковское шоссе, д. 42, лит. А». Точка фотофиксации 9. Вид на северо-восток.

Рис. 16. СПб 2022, Пушкинский район «Реконструкция тепловых сетей отопления и ГВС от групповой котельной в пос. Шушары, Пулковское шоссе, д. 42, лит. А». Точка фотофиксации 10. Вид на северо-запад.

Рис. 17. СПб 2022, Пушкинский район «Реконструкция тепловых сетей отопления и ГВС от групповой котельной в пос. Шушары, Пулковское шоссе, д. 42, лит. А». Топографический план участка обследования с показанием месторасположения шурфа и точек съемки 1:1500.

Рис. 18. СПб 2022, Пушкинский район «Реконструкция тепловых сетей отопления и ГВС от групповой котельной в пос. Шушары, Пулковское шоссе, д. 42, лит. А». Топографический план участка обследования с показанием месторасположения шурфа 1:200.

Инв. № подл.	Подп. и дата	Инв. № дубл.	Взам. инв. №	Подп. и дата	Ли	Изм.	№ докум.	Подп.	Дата	183/10/2018-ДС112-2022-ТО	Лист
											31

Рис. 19. СПб 2022, Пушкинский район «Реконструкция тепловых сетей отопления и ГВС от групповой котельной в пос. Шушары, Пулковское шоссе, д. 42, лит. А». Общий вид до начала работ. Вид с юга.

Рис. 20. СПб 2022, Пушкинский район «Реконструкция тепловых сетей отопления и ГВС от групповой котельной в пос. Шушары, Пулковское шоссе, д. 42, лит. А». Шурф 1. Вид шурфа 1 до начала работ. Вид с запада.

Рис. 21. СПб 2022, Пушкинский район «Реконструкция тепловых сетей отопления и ГВС от групповой котельной в пос. Шушары, Пулковское шоссе, д. 42, лит. А». Шурф 1. Фиксация по уровню грунтовых вод. Вид на восток.

Рис. 22. СПб 2022, Пушкинский район «Реконструкция тепловых сетей отопления и ГВС от групповой котельной в пос. Шушары, Пулковское шоссе, д. 42, лит. А». Шурф 1. Фиксация по уровню грунтовых вод. Восточная стенка.

Рис. 23. СПб 2022, Пушкинский район «Реконструкция тепловых сетей отопления и ГВС от групповой котельной в пос. Шушары, Пулковское шоссе, д. 42, лит. А». Шурф 1. Фиксация по уровню грунтовых вод. Вид на север.

Рис. 24. СПб 2022, Пушкинский район «Реконструкция тепловых сетей отопления и ГВС от групповой котельной в пос. Шушары, Пулковское шоссе, д. 42, лит. А». Шурф 1. Фиксация по уровню грунтовых вод. Северная стенка.

Рис. 25. СПб 2022, Пушкинский район «Реконструкция тепловых сетей отопления и ГВС от групповой котельной в пос. Шушары, Пулковское шоссе, д. 42, лит. А». Шурф 1. Фиксация по уровню грунтовых вод. Вид на запад.

Рис. 26. СПб 2022, Пушкинский район «Реконструкция тепловых сетей отопления и ГВС от групповой котельной в пос. Шушары, Пулковское шоссе, д. 42, лит. А». Шурф 1. Фиксация по уровню грунтовых вод. Западная стенка.

Рис. 27. СПб 2022, Пушкинский район «Реконструкция тепловых сетей отопления и ГВС от групповой котельной в пос. Шушары, Пулковское шоссе, д. 42, лит. А». Шурф 1. Фиксация по уровню грунтовых вод. Вид на юг.

Рис. 28. СПб 2022, Пушкинский район «Реконструкция тепловых сетей отопления и ГВС от групповой котельной в пос. Шушары, Пулковское шоссе, д. 42, лит. А». Шурф 1. Фиксация по уровню грунтовых вод. Южная стенка.

Рис. 29. СПб 2022, Пушкинский район «Реконструкция тепловых сетей отопления и ГВС от групповой котельной в пос. Шушары, Пулковское шоссе, д. 42, лит. А». Шурф 1. Фото рекультивированного шурфа. Вид с запада.

Подп. и дата
Взам. инв. №
Инв. № дубл.
Подп. и дата
Инв. № подл.

Ли	Изм.	№ докум.	Подп.	Дата

183/10/2018-ДС112-2022-ТО

Лист

32

Рис. 30. СПб 2022, Пушкинский район «Реконструкция тепловых сетей отопления и ГВС от групповой котельной в пос. Шушары, Пулковское шоссе, д. 42, лит. А». Шурф 1. Чертежи. Условные обозначения.

Рис. 31. СПб 2022, Пушкинский район «Реконструкция тепловых сетей отопления и ГВС от групповой котельной в пос. Шушары, Пулковское шоссе, д. 42, лит. А». Шурф 1. Чертежи. Планиграфия.

Рис. 32. СПб 2022, Пушкинский район «Реконструкция тепловых сетей отопления и ГВС от групповой котельной в пос. Шушары, Пулковское шоссе, д. 42, лит. А». Шурф 1. Чертежи. Стратиграфия восточной и южной стенок.

Рис. 33. СПб 2022, Пушкинский район «Реконструкция тепловых сетей отопления и ГВС от групповой котельной в пос. Шушары, Пулковское шоссе, д. 42, лит. А». Шурф 1. Чертежи. Стратиграфия западной и северной стенок.

Инв. № подл	Подп. и дата				
	Взам. инв. №				
Инв. № дубл.	Подп. и дата				
	Инв. № подл				
Ли	Изм.	№ докум.	Подп.	Дата	Лист 33
183/10/2018-ДС112-2022-ТО					

АЛЬБОМ ИЛЛЮСТРАЦИЙ

Инев. № подп.	Подп. и дата	Инев. № дубл.	Взам. инв. №	Подп. и дата
---------------	--------------	---------------	--------------	--------------

Ли	Изм.	№ докум.	Подп.	Дата
----	------	----------	-------	------

183/10/2018-ДС112-2022-ТО



Рис. 1. СПб 2022, Пушкинский район «Реконструкция тепловых сетей отопления и ГВС от групповой котельной в пос. Шушары, Пулковское шоссе, д. 42, лит. А». Участок обследования на карте Санкт-Петербурга (Google-карта).



Рис. 2. СПб 2022, Пушкинский район «Реконструкция тепловых сетей отопления и ГВС от групповой котельной в пос. Шушары, Пулковское шоссе, д. 42, лит. А». Участок обследования на карте района (Google -карта).

Иньв. № подл.	Подп. и дата
Иньв. № дубл.	Взам. инв. №
Иньв. № подл.	Подп. и дата
Иньв. № подл.	Подп. и дата

Ли	Изм.	№ докум.	Подп.	Дата

183/10/2018-ДС112-2022-ТО

Лист

35



Рис. 3. СПб 2022, Пушкинский район «Реконструкция тепловых сетей отопления и ГВС от групповой котельной в пос. Шушары, Пулковское шоссе, д. 42, лит. А». Месторасположение участка обследования на фрагменте карты «бывших губерний Иван-Города, Яма, Капорья и Нэтеборга», авторства Бергенгейма 1676 г.

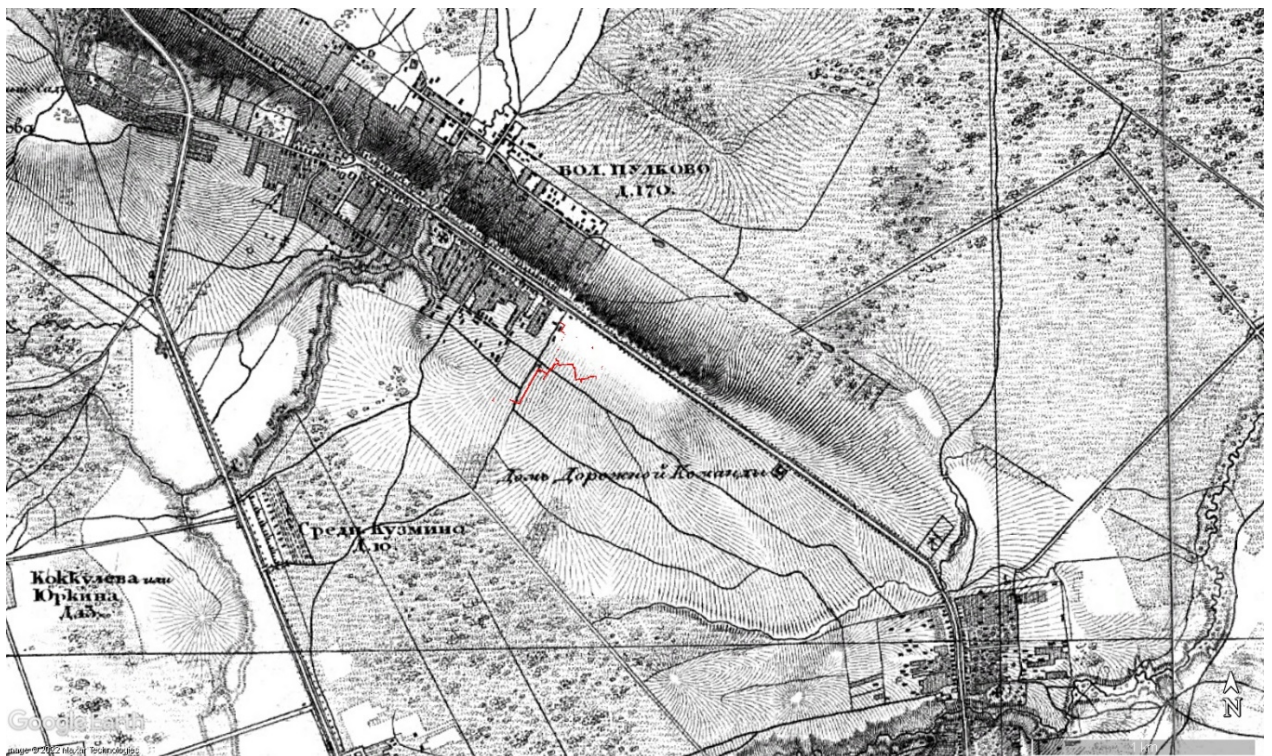


Рис. 4. СПб 2022, Пушкинский район «Реконструкция тепловых сетей отопления и ГВС от групповой котельной в пос. Шушары, Пулковское шоссе, д. 42, лит. А». Месторасположение участка обследования на фрагменте топографической карты окрестностей Санкт-Петербурга Шуберта.

Инва. № подл.	Подп. и дата
Инва. № дубл.	Взам. инв. №
Инва. № подл.	Подп. и дата
Инва. № подл.	Подп. и дата

Ли	Изм.	№ докум.	Подп.	Дата
----	------	----------	-------	------

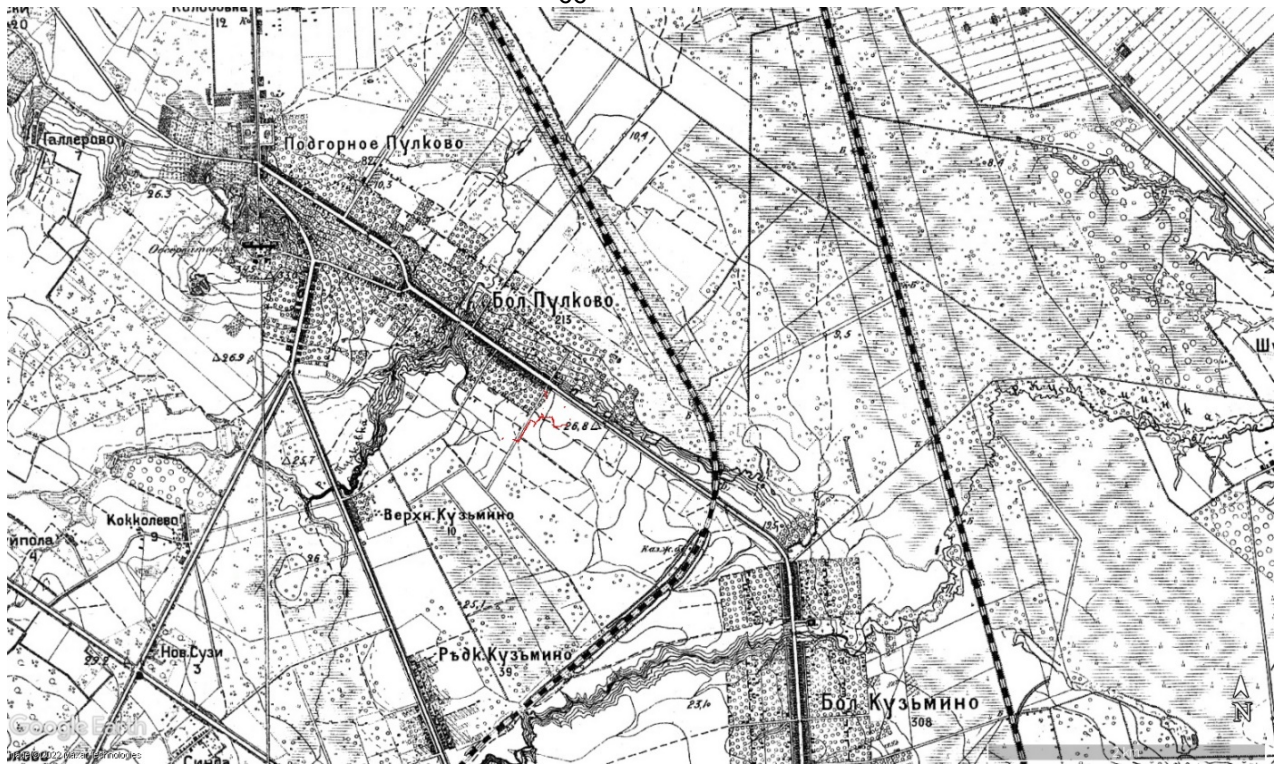


Рис. 5. СПб 2022, Пушкинский район «Реконструкция тепловых сетей отопления и ГВС от групповой котельной в пос. Шушары, Пулковское шоссе, д. 42, лит. А». Месторасположение участка обследования на фрагменте военно-топографической карте-верстовке окрестностей Санкт-Петербурга.

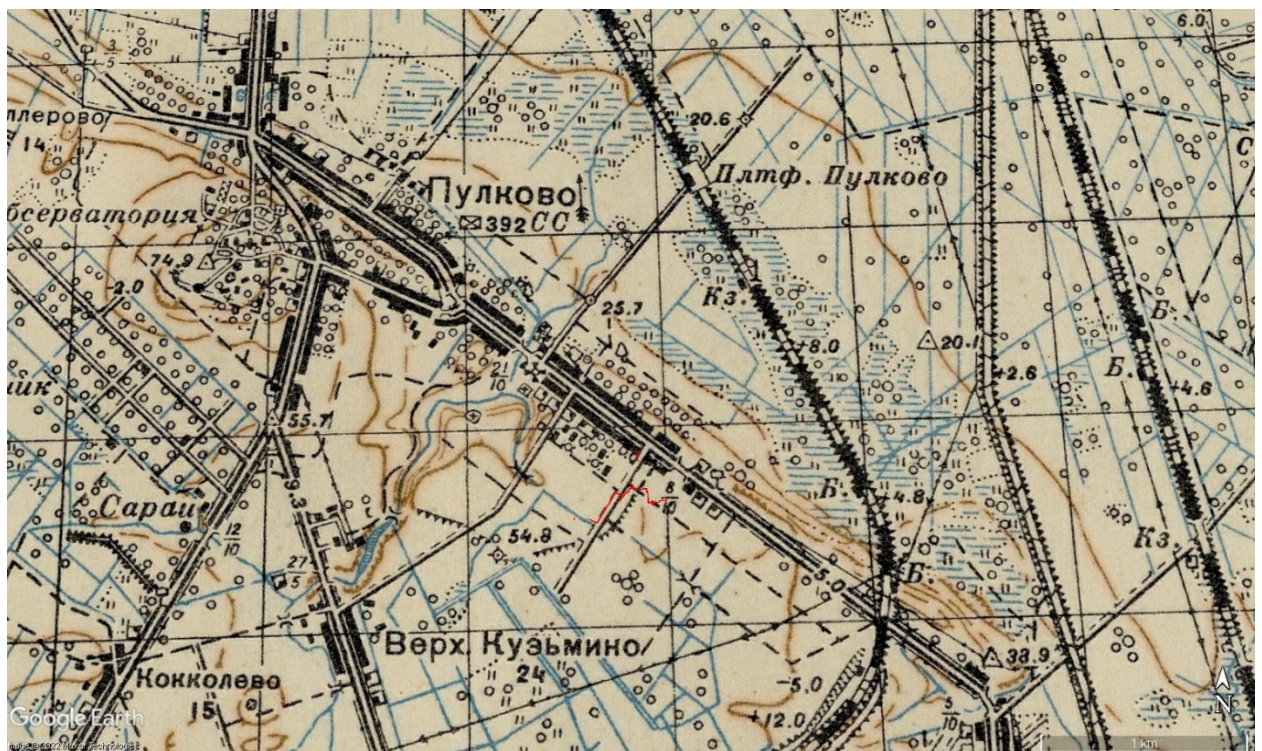


Рис. 6. СПб 2022, Пушкинский район «Реконструкция тепловых сетей отопления и ГВС от групповой котельной в пос. Шушары, Пулковское шоссе, д. 42, лит. А». Месторасположение участка обследования на фрагменте детальной карты РККА от Великого Новгорода до Ленинграда.

Изм. № подл.	Подп. и дата
Изм. № дубл.	Взам. инв. №
Изм. № подл.	Подп. и дата
Изм. № подл.	Подп. и дата

Ли	Изм.	№ докум.	Подп.	Дата
----	------	----------	-------	------



Рис. 7. СПб 2022, Пушкинский район «Реконструкция тепловых сетей отопления и ГВС от групповой котельной в пос. Шушары, Пулковское шоссе, д. 42, лит. А». Точка фотофиксации 1. Вид на запад.

Инва. № подп	Подп. и дата
Инва. № дубл.	Взам. инв. №
Подп. и дата	Подп. и дата

Ли	Изм.	№ докум.	Подп.	Дата

183/10/2018-ДС112-2022-ТО

Лист

38



Рис. 8. СПб 2022, Пушкинский район «Реконструкция тепловых сетей отопления и ГВС от групповой котельной в пос. Шушары, Пулковское шоссе, д. 42, лит. А». Точка фотофиксации 2. Вид на восток.



Рис. 9. СПб 2022, Пушкинский район «Реконструкция тепловых сетей отопления и ГВС от групповой котельной в пос. Шушары, Пулковское шоссе, д. 42, лит. А». Точка фотофиксации 3. Вид на северо-запад.

Инва. № подл.	Подп. и дата
Инва. № дубл.	Взам. инв. №
Инва. № инв. №	Подп. и дата
Инва. № подл.	Инва. № инв. №

Ли	Изм.	№ докум.	Подп.	Дата

183/10/2018-ДС112-2022-ТО

Лист

39



Рис. 10. СПб 2022, Пушкинский район «Реконструкция тепловых сетей отопления и ГВС от групповой котельной в пос. Шушары, Пулковское шоссе, д. 42, лит. А». Точка фотофиксации 4. Вид на юг.



Рис. 11. СПб 2022, Пушкинский район «Реконструкция тепловых сетей отопления и ГВС от групповой котельной в пос. Шушары, Пулковское шоссе, д. 42, лит. А». Точка фотофиксации 5. Вид на север

Инва. № подл.	Подп. и дата
Инва. № дубл.	Взам. инв. №
Инва. № инв.	Подп. и дата
Инва. № подл.	Подп. и дата

Ли	Изм.	№ докум.	Подп.	Дата

183/10/2018-ДС112-2022-ТО

Лист

40




Рис. 12. СПб 2022, Пушкинский район «Реконструкция тепловых сетей отопления и ГВС от групповой котельной в пос. Шушары, Пулковское шоссе, д. 42, лит. А». Точка фотофиксации 6. Вид на северо-восток.




Рис. 13. СПб 2022, Пушкинский район «Реконструкция тепловых сетей отопления и ГВС от групповой котельной в пос. Шушары, Пулковское шоссе, д. 42, лит. А». Точка фотофиксации 7. Вид на юго-запад.

Инва. № подл.	Подп. и дата
Инва. № дубл.	Взам. инв. №
Подп. и дата	
Инва. № подл.	

Ли	Изм.	№ докум.	Подп.	Дата

183/10/2018-ДС112-2022-ТО

Лист

41



Рис. 14. СПб 2022, Пушкинский район «Реконструкция тепловых сетей отопления и ГВС от групповой котельной в пос. Шушары, Пулковское шоссе, д. 42, лит. А». Точка фотофиксации 8. Вид на юго-запад.




Рис. 15. СПб 2022, Пушкинский район «Реконструкция тепловых сетей отопления и ГВС от групповой котельной в пос. Шушары, Пулковское шоссе, д. 42, лит. А». Точка фотофиксации 9. Вид на северо-восток.

Инва. № подл.	Подп. и дата
Инва. № дубл.	Взам. инв. №
Инва. № инв.	Подп. и дата
Инва. № подл.	Инва. № инв.

Ли	Изм.	№ докум.	Подп.	Дата

183/10/2018-ДС112-2022-ТО

Лист

42



Рис. 16. СПб 2022, Пушкинский район «Реконструкция тепловых сетей отопления и ГВС от групповой котельной в пос. Шушары, Пулковское шоссе, д. 42, лит. А». Точка фотофиксации 10. Вид на северо-запад.

Инь. № подп	Подп. и дата				
	Взам. инв. №				
Инь. № дубл.	Инь. № дубл.				
	Подп. и дата				
Инь. № подп	Подп. и дата				
	Взам. инв. №				
Ли	Изм.	№ докум.	Подп.	Дата	Лист 43
183/10/2018-ДС112-2022-ТО					

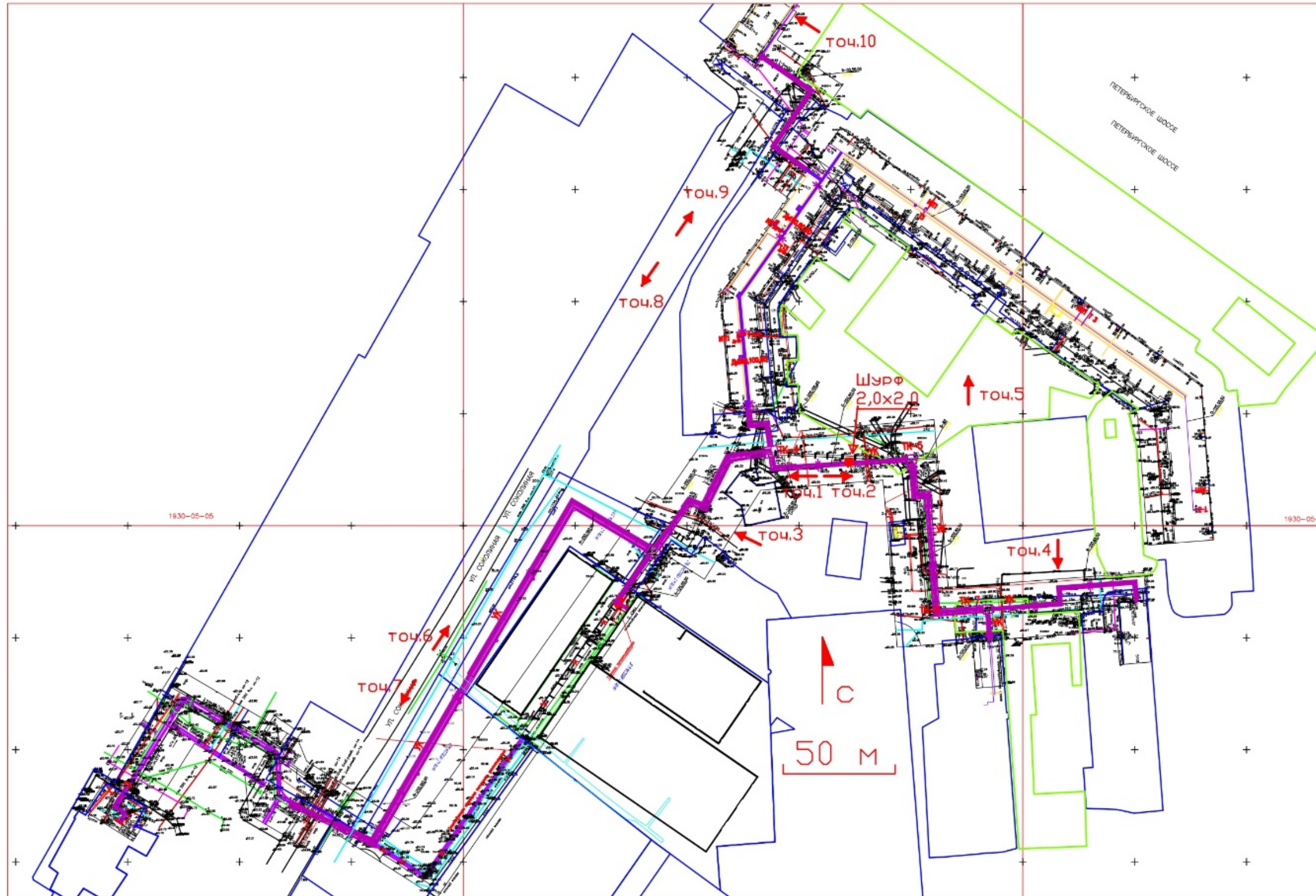


Рис. 17. СПб 2022, Пушкинский район «Реконструкция тепловых сетей отопления и ГВС от групповой котельной в пос. Шушары, Пулковское шоссе, д. 42, лит. А». Топографический план участка обследования с показанием месторасположения шурфа и точек съемки 1:1500.

Подп. и дата

Взам. инв. №

Инв. № дубл.

Подп. и дата

Инв. № подл.

Ли	Изм.	№ докум.	Подп.	Дата

183/10/2018-ДС112-2022-ТО

Лист

44



Рис. 19. СПб 2022, Пушкинский район «Реконструкция тепловых сетей отопления и ГВС от групповой котельной в пос. Шушары, Пулковское шоссе, д. 42, лит. А». Общий вид до начала работ. Вид с юга.



Рис. 20. СПб 2022, Пушкинский район «Реконструкция тепловых сетей отопления и ГВС от групповой котельной в пос. Шушары, Пулковское шоссе, д. 42, лит. А». Шурф 1. Вид шурфа 1 до начала работ. Вид с запада

Инва. № подп	Подп. и дата	Взам. инв. №	Подп. и дата
Инва. № дубл.			

Ли	Изм.	№ докум.	Подп.	Дата
----	------	----------	-------	------



Рис. 21. СПб 2022, Пушкинский район «Реконструкция тепловых сетей отопления и ГВС от групповой котельной в пос. Шушары, Пулковское шоссе, д. 42, лит. А». Шурф 1. Фиксация по уровню грунтовых вод. Вид на восток.



Рис. 22. СПб 2022, Пушкинский район «Реконструкция тепловых сетей отопления и ГВС от групповой котельной в пос. Шушары, Пулковское шоссе, д. 42, лит. А». Шурф 1. Фиксация по уровню грунтовых вод. Восточная стенка.

Инва. № подп	Подп. и дата
Инва. № дубл.	Взам. инв. №
Подп. и дата	Подп. и дата

Ли	Изм.	№ докум.	Подп.	Дата
----	------	----------	-------	------

183/10/2018-ДС112-2022-ТО

Лист

47



Рис. 23. СПб 2022, Пушкинский район «Реконструкция тепловых сетей отопления и ГВС от групповой котельной в пос. Шушары, Пулковское шоссе, д. 42, лит. А». Шурф 1. Фиксация по уровню грунтовых вод. Вид на север.



Рис. 24. СПб 2022, Пушкинский район «Реконструкция тепловых сетей отопления и ГВС от групповой котельной в пос. Шушары, Пулковское шоссе, д. 42, лит. А». Шурф 1. Фиксация по уровню грунтовых вод. Северная стенка.

Подп. и дата
Взам. инв. №
Инв. № дубл.
Подп. и дата
Инв. № подл.

Ли	Изм.	№ докум.	Подп.	Дата
----	------	----------	-------	------



Рис. 25. СПб 2022, Пушкинский район «Реконструкция тепловых сетей отопления и ГВС от групповой котельной в пос. Шушары, Пулковское шоссе, д. 42, лит. А». Шурф 1. Фиксация по уровню грунтовых вод. Вид на запад.



Рис. 26. СПб 2022, Пушкинский район «Реконструкция тепловых сетей отопления и ГВС от групповой котельной в пос. Шушары, Пулковское шоссе, д. 42, лит. А». Шурф 1. Фиксация по уровню грунтовых вод. Западная стенка.

Подп. и дата
Взам. инв. №
Инв. № дубл.
Подп. и дата
Инв. № подл.

Ли	Изм.	№ докум.	Подп.	Дата
----	------	----------	-------	------

183/10/2018-ДС112-2022-ТО

Лист

49



Рис. 27. СПб 2022, Пушкинский район «Реконструкция тепловых сетей отопления и ГВС от групповой котельной в пос. Шушары, Пулковское шоссе, д. 42, лит. А». Шурф 1. Фиксация по уровню грунтовых вод. Вид на юг.



Рис. 28. СПб 2022, Пушкинский район «Реконструкция тепловых сетей отопления и ГВС от групповой котельной в пос. Шушары, Пулковское шоссе, д. 42, лит. А». Шурф 1. Фиксация по уровню грунтовых вод. Южная стенка.

Подп. и дата
Взам. инв. №
Инв. № дубл.
Подп. и дата
Инв. № подп

Ли	Изм.	№ докум.	Подп.	Дата
----	------	----------	-------	------

183/10/2018-ДС112-2022-ТО

Лист

50



Рис. 29. СПб 2022, Пушкинский район «Реконструкция тепловых сетей отопления и ГВС от групповой котельной в пос. Шушары, Пулковское шоссе, д. 42, лит. А». Шурф 1. Фото рекультивированного шурфа. Вид с запада.

Инва. № подп	Подп. и дата	Инва. № дубл.	Взам. инв. №	Подп. и дата

Ли	Изм.	№ докум.	Подп.	Дата

183/10/2018-ДС112-2022-ТО

Лист

51

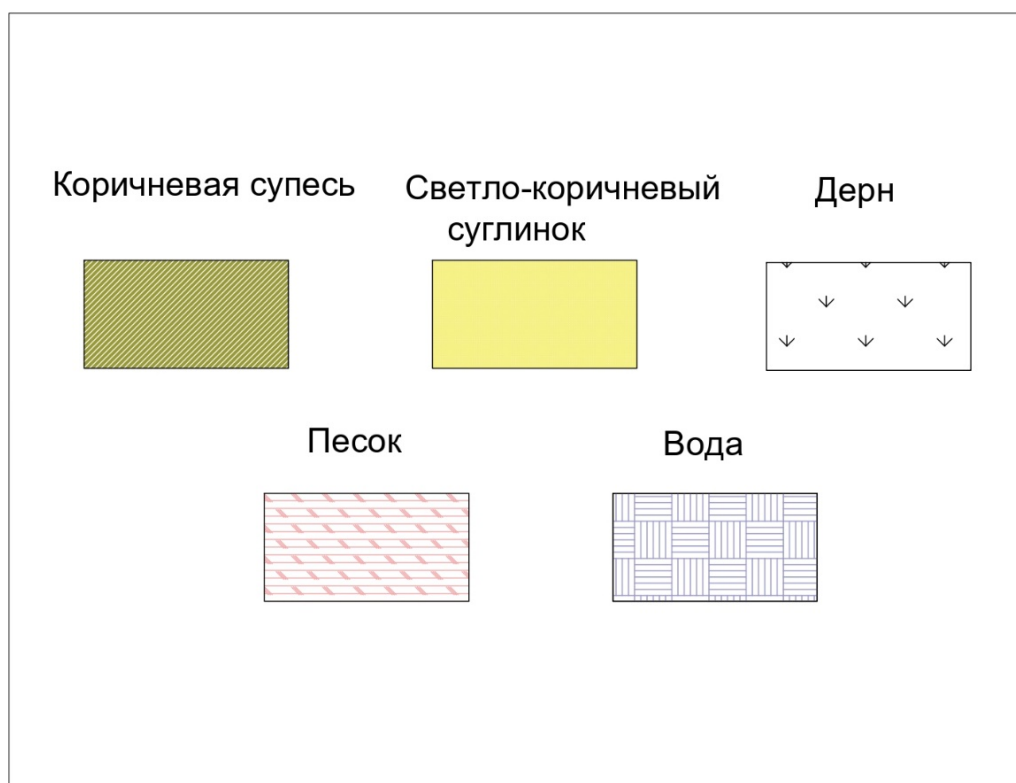


Рис. 30. СПб 2022, Пушкинский район «Реконструкция тепловых сетей отопления и ГВС от групповой котельной в пос. Шушары, Пулковское шоссе, д. 42, лит. А». Шурф 1. Чертежи. Условные обозначения.

Инв. № подл.	Подп. и дата	Инв. № дубл.	Взам. инв. №	Подп. и дата	Ли	Изм.	№ докум.	Подп.	Дата	183/10/2018-ДС112-2022-ТО	Лист
											52

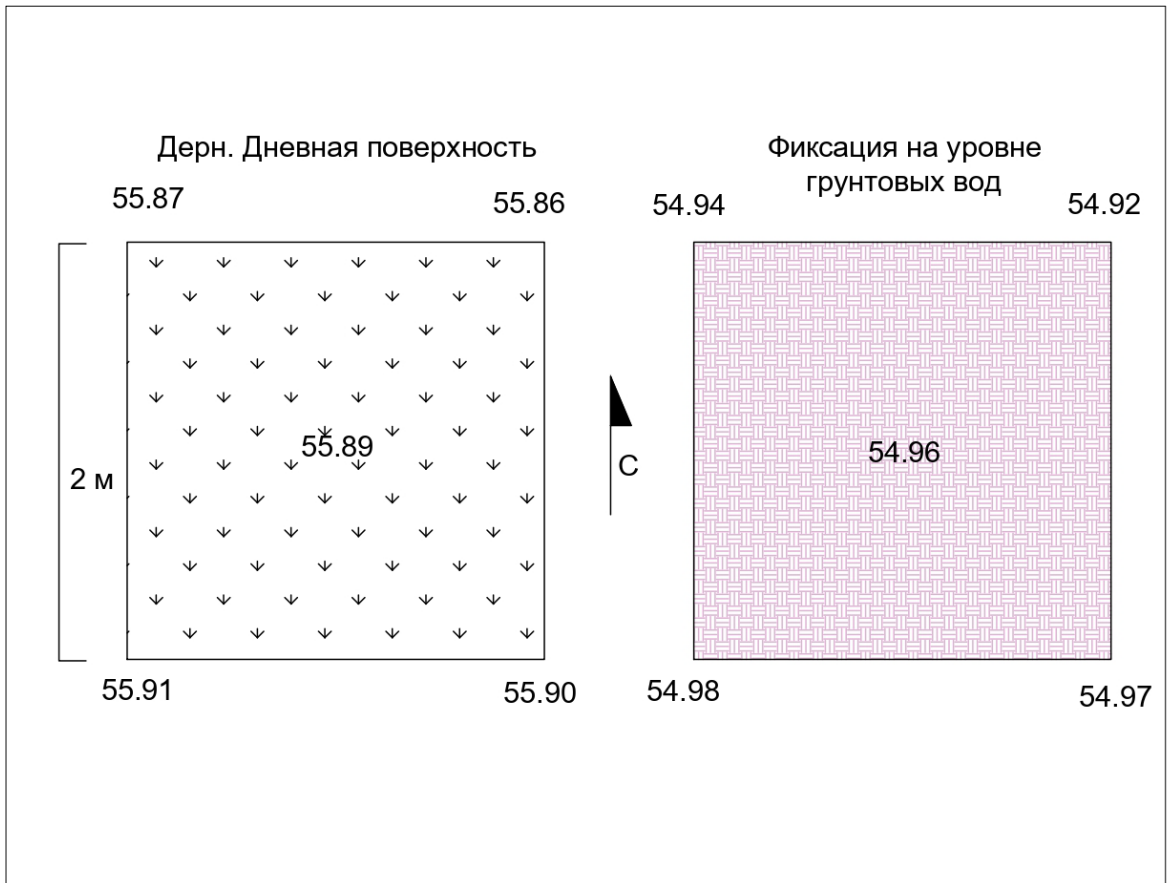


Рис. 31. СПб 2022, Пушкинский район «Реконструкция тепловых сетей отопления и ГВС от групповой котельной в пос. Шушары, Пулковское шоссе, д. 42, лит. А». Шурф 1. Чертежи. Планиграфия.

Инва. № подп.	Подп. и дата
Инва. № дубл.	Взам. инв. №
Инва. № подп.	Подп. и дата
Инва. № подп.	Подп. и дата

Ли	Изм.	№ докум.	Подп.	Дата

183/10/2018-ДС112-2022-ТО

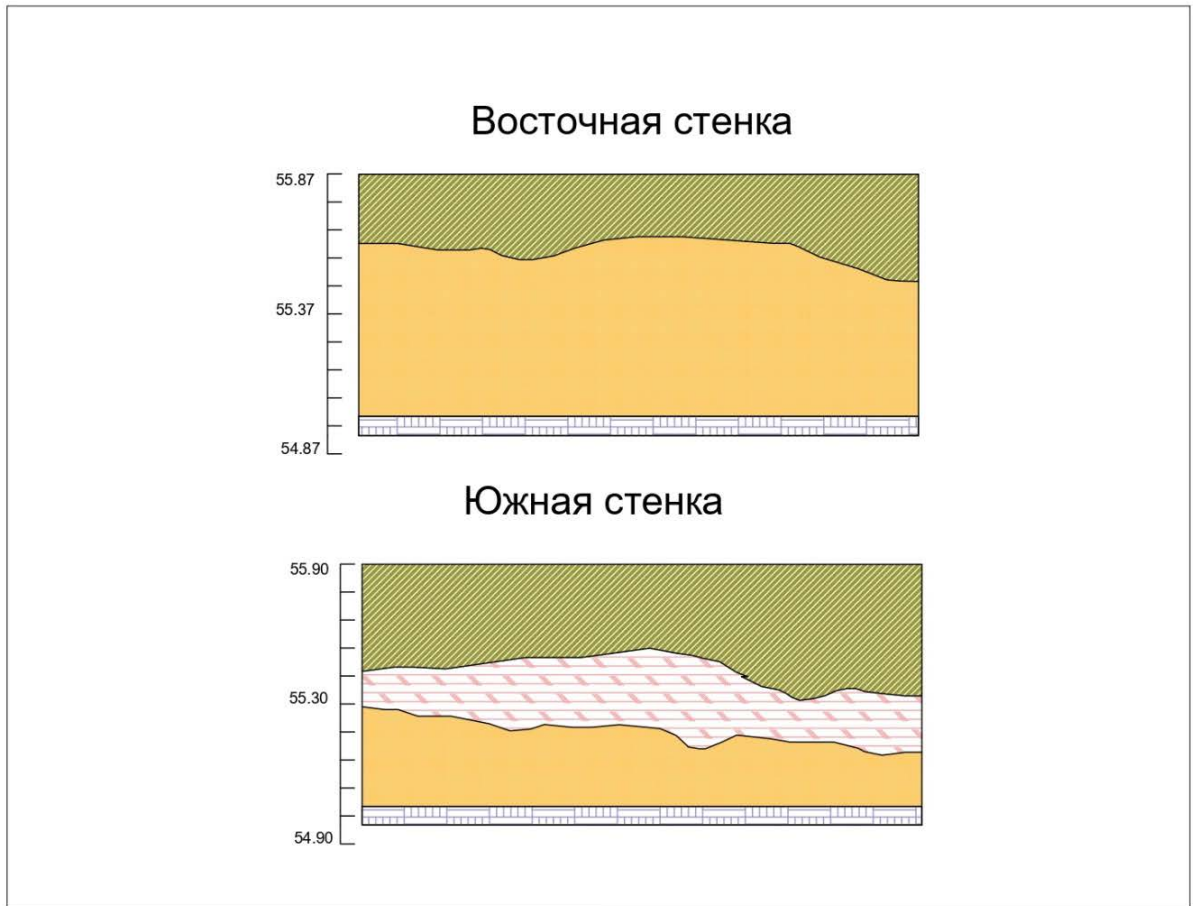


Рис. 32. СПб 2022, Пушкинский район «Реконструкция тепловых сетей отопления и ГВС от групповой котельной в пос. Шушары, Пулковское шоссе, д. 42, лит. А». Шурф 1. Чертежи. Стратиграфия восточной и южной стенок.

Инва. № подл.	Подп. и дата	Взам. инв. №	Инва. № дубл.	Подп. и дата	Инва. № подл.
Ли	Изм.	№ докум.	Подп.	Дата	
183/10/2018-ДС112-2022-ТО					Лист
					54

ПРИЛОЖЕНИЕ Б. КОПИЯ ПИСЬМА КГИОП



ПРАВИТЕЛЬСТВО САНКТ-ПЕТЕРБУРГА

**КОМИТЕТ ПО ГОСУДАРСТВЕННОМУ
КОНТРОЛЮ, ИСПОЛЬЗОВАНИЮ
И ОХРАНЕ ПАМЯТНИКОВ
ИСТОРИИ И КУЛЬТУРЫ
(КГИОП)**

пл. Ломоносова, д.1, Санкт-Петербург, 191023
Тел. (812) 315-43-03, (812) 571-64-31, факс (812) 710-42-45
E-mail: kgiop@gov.spb.ru
<https://www.gov.spb.ru>, <http://kgiop.ru/>

Генеральному директору
ООО «Гибкие Технологии»

Николаеву А.Н.

askoshelev@yandex.ru

№01-43-24028/22-0-1 от 05.10.2022

№ 01-43-24028/22-0-0 от 13.09.2022

На № 1309-157 от 13.09.2022

В ответ на Ваше обращение КГИОП сообщает, что земельный участок по объекту: **«Реконструкция тепловых сетей отопления и ГВС от групповой котельной в пос. Шушары, Пулковское шоссе, д. 42, лит. А»** (согласно приложенной к запросу схеме) расположен в границах:

- единой зоны регулирования застройки и хозяйственной деятельности (участок ЗРЗ(42)03) объектов культурного наследия.
- единой зоны регулирования застройки и хозяйственной деятельности (участок ЗРЗ(42)05) объектов культурного наследия.

Закон Санкт-Петербурга от 19.01.2009 № 820-7 (в редакции, вступившей в силу 01.08.2021) "О границах объединенных зон охраны объектов культурного наследия, расположенных на территории Санкт-Петербурга, режимах использования земель и требованиях к градостроительным регламентам в границах указанных зон".

В пределах границ вышеуказанного земельного участка отсутствуют объекты (выявленные объекты) культурного наследия; объекты культурного наследия, включенные в Единый государственный реестр объектов культурного наследия (памятников истории и культуры) народов Российской Федерации, а также защитная зона объектов культурного наследия.

К границам участка непосредственно не примыкают объекты (выявленные объекты) культурного наследия.

16.06.2021 г. опубликован приказ Министерства культуры Российской Федерации (далее – Минкультуры России) от 30.10.2020 №1295 «Об утверждении предмета охраны, границ территории и требований к градостроительным регламентам в границах территории исторического поселения федерального значения город Санкт-Петербург» (далее – историческое поселение).

Земельный участок расположен вне границ территории исторического поселения, утвержденного вышеуказанным приказом Минкультуры России.

КГИОП не располагает сведениями о наличии либо отсутствии объектов, обладающих признаками объектов культурного наследия, на рассматриваемом

земельном участке. В связи с этим, а также в соответствии с требованиями ст. 30 Федерального закона № 73-ФЗ от 25.06.2002 г. «Об объектах культурного наследия (памятниках истории и культуры) народов Российской Федерации», требуется проведение государственной историко-культурной экспертизы земельного участка. Согласно требованиям п. 11.3 постановления Правительства Российской Федерации от 15.07.2009 № 569 «Об утверждении Положения о государственной историко-культурной экспертизе» государственная историко-культурная экспертиза земельного участка проводится путем археологической разведки.

Данное письмо носит информативный характер и не является разрешением на производство работ.

**Начальник Управления
государственного реестра
объектов культурного наследия**

ДОКУМЕНТ ПОДПИСАН
ЭЛЕКТРОННОЙ ПОДПИСЬЮ

Сертификат 024B14B300CDADF98D4984CFE8966AF59AB
Владелец Яковлев Петр Олегович
Действителен с 26.10.2021 по 26.10.2022

П.О. Яковлев

Дьяконов Н.П.
(812)417-43-33
Долгушина М.И.
(812)417-43-46

Приложение 4

**Схема расположения земельного участка на кадастровой карте
территории**

Приложение 5

**Копия письма ООО «ЦИИВС» № 78-10-3903 от 23.12.2022 г. с
обоснованием отсутствия градостроительного плана
земельного участка**



ЦЕНТР
ИНЖЕНЕРНЫХ
ИЗЫСКАНИЙ
В СТРОИТЕЛЬСТВЕ

ООО «ЦИИВС»

Тел: (812)2926878
Тел: (499)3713778
email: info@ciivs.ru

ИНН 7802284381
КПП 780201001
ОГРН 1157847099189
БИК 044525999
Лицензия МК РФ №05055
194362, г. Санкт-Петербург, п. Парголово, тер.
Михайловка, ул. Ленина, д. 52, литера А, корп. 2, пом.
1-Н

Заместителю директора
ФГБУН «Институт истории
материальной культуры»
Российской академии наук

Н.Ф. Соловьевой

Исходящий: №78-10-3903 от 23.12.2022 г.

Уважаемая Наталья Федоровна!

В целях проведения научно-исследовательского археологического обследования территории объекта «Реконструкция тепловых сетей отопления и ГВС от групповой котельной в пос. Шушары, Пулковское шоссе, д. 42, лит. А», сообщаем следующее:

1. Объект «Реконструкция тепловых сетей отопления и ГВС от групповой котельной в пос. Шушары, Пулковское шоссе, д. 42, лит. А» является линейным объектом (п. 10.1 ст. 1 «Градостроительный кодекс Российской Федерации» от 29.12.2004 №190-ФЗ);
2. В соответствии с ч. 5, п. 3 ст. 41 Градостроительного кодекса Российской Федерации для линейных объектов подготовка документации по планировке территории в целях размещения объекта капитального строительства является обязательной (за исключением случая, если размещение линейного объекта планируется осуществлять на землях или земельных участках, находящихся в государственной или муниципальной собственности, и для размещения такого линейного объекта не требуются предоставление земельных участков, находящихся в государственной или муниципальной собственности, и установление сервитутов). В соответствии с п. 4 ст. 41 Градостроительного кодекса Российской Федерации видами документации по планировке территории являются проект планировки территории и проект межевания территории, градостроительный план земельного участка не является документацией по планировке территории и не разрабатывается.

Генеральный директор

Макеев С. А.

Исполнитель:
Пастух Вероника
(812) 950 74 64

Приложение 9

Сведения об экспертах

Сведения об экспертах:

Фамилия, имя, отчество	Городилов Андрей Юрьевич
Образование	высшее
Специальность	история, археология
Ученая степень (звание)	-
Стаж работы	17 лет
Место работы и должность	н.с. ИИМК РАН
Реквизиты аттестации	Государственный эксперт по проведению историко-культурной экспертизы (приказ Министерства культуры Российской Федерации № 219 от 27.02.2019 г. «Об утверждении статуса аттестованного эксперта по проведению государственной историко-культурной экспертизы» (п. 34)) Объекты экспертизы: <ul style="list-style-type: none"> - выявленные объекты культурного наследия в целях обоснования целесообразности включения данных объектов в реестр; - документы, обосновывающие включение объектов культурного наследия в реестр.
Фамилия, имя, отчество	Лазаретов Игорь Павлович
Образование	высшее
Специальность	история
Ученая степень (звание)	кандидат исторических наук
Стаж работы	35 лет
Место работы и должность	ст.н.с. ИИМК РАН
Реквизиты аттестации	Государственный эксперт по проведению историко-культурной экспертизы (приказ Министерства культуры Российской Федерации № 1537 от 17.09.2021 г. «Об утверждении статуса аттестованного эксперта по проведению государственной историко-культурной экспертизы» (п. 13)) Объекты экспертизы: <ul style="list-style-type: none"> - выявленные объекты культурного наследия в целях обоснования целесообразности включения данных объектов в реестр; - документы, обосновывающие включение объектов культурного наследия в реестр; - документы, обосновывающие исключение объектов культурного наследия из реестра;

	<ul style="list-style-type: none"> - земли, подлежащие воздействию земляных, строительных, мелиоративных, хозяйственных работ, предусмотренных статьей 25 Лесного кодекса Российской Федерации работ по использованию лесов (за исключением работ, указанных в пунктах 3, 4 и 7 части 1 статьи 25 Лесного кодекса Российской Федерации) и иных работ, в случае, если орган охраны объектов культурного наследия не имеет данных об отсутствии на указанных землях объектов культурного наследия, включенных в реестр, выявленных объектов культурного наследия либо объектов, обладающих признаками объекта культурного наследия; - документация, за исключением научных отчетов о выполненных археологических полевых работах, содержащая результаты исследований, в соответствии с которыми определяется наличие или отсутствие объектов, обладающих признаками объекта культурного наследия, на земельных участках, подлежащих воздействию земляных, строительных, мелиоративных, хозяйственных работ, работ по использованию лесов и иных работ; - документация или разделы документации, обосновывающие меры по обеспечению сохранности объекта культурного наследия, включенного в реестр, выявленного объекта культурного наследия либо объекта, обладающего признаками объекта культурного наследия, при проведении земляных, мелиоративных, хозяйственных работ, указанных в настоящей статье работ по использованию лесов и иных работ в границах территории объекта культурного наследия либо на земельном участке, непосредственно связанном с земельным участком в границах территории объекта культурного наследия
Фамилия, имя, отчество	Поляков Андрей Владимирович
Образование	высшее
Специальность	история
Ученая степень (звание)	доктор исторических наук
Стаж работы	21 год
Место работы и должность	ст.н.с. ИИМК РАН, директор ИИМК РАН
Реквизиты аттестации	Государственный эксперт по проведению историко-культурной экспертизы (приказ Министерства культуры Российской Федерации № 1668 от 11.10.2021 г. «Об утверждении статуса аттестованного эксперта по проведению

	<p>государственной историко-культурной экспертизы» (п. 23))</p> <p>Объекты экспертизы:</p> <ul style="list-style-type: none">- выявленные объекты культурного наследия в целях обоснования целесообразности включения данных объектов в реестр;- документы, обосновывающие включение объектов культурного наследия в реестр;- документы, обосновывающие исключение объектов культурного наследия из реестра;- земли, подлежащие воздействию земляных, строительных, мелиоративных, хозяйственных работ, предусмотренных статьей 25 Лесного кодекса Российской Федерации работ по использованию лесов (за исключением работ, указанных в пунктах 3, 4 и 7 части 1 статьи 25 Лесного кодекса Российской Федерации) и иных работ, в случае, если указанные земли расположены в границах территорий, утвержденных в соответствии с пунктом 34.2 пункта 1 статьи 9 Федерального закона;- документация или разделы документации, обосновывающие меры по обеспечению сохранности объекта культурного наследия, включенного в реестр, выявленного объекта культурного наследия либо объекта, обладающего признаками объекта культурного наследия, при проведении земляных, мелиоративных, хозяйственных работ, указанных в настоящей статье работ, указанных в статье 30 Федерального закона работ по использованию лесов и иных работ в границах территории объекта культурного наследия либо на земельном участке, непосредственно связанном с земельным участком в границах территории объекта культурного наследия;- документация, за исключением научных отчетов о выполненных археологических полевых работах, содержащая результаты исследований, в соответствии с которыми определяется наличие или отсутствие объектов, обладающих признаками объекта культурного наследия, на земельных участках, подлежащих воздействию земляных, строительных, мелиоративных, хозяйственных
--	--

	работ, указанных в статье 30 Федерального закона работ по использованию лесов и иных работ;
Фамилия, имя, отчество	Садыков Тимур Рашитович
Образование	высшее
Специальность	история
Ученая степень (звание)	-
Стаж работы	11 лет
Место работы и должность	и.о. м.н.с. ИИМК РАН
Реквизиты аттестации	Государственный эксперт по проведению историко-культурной экспертизы (приказ Министерства культуры Российской Федерации № 235 от 01.03.2022 г. «Об утверждении статуса аттестованного эксперта по проведению государственной историко-культурной экспертизы» (п. 25)) Объекты экспертизы: <ul style="list-style-type: none"> - выявленные объекты культурного наследия в целях обоснования целесообразности включения данных объектов в реестр; - документы, обосновывающие включение объектов культурного наследия в реестр;
Фамилия, имя, отчество	Соловьев Сергей Львович
Образование	высшее
Специальность	история
Ученая степень (звание)	кандидат исторических наук
Стаж работы	44 года
Место работы и должность	и.о. ст.н.с. ИИМК РАН
Реквизиты аттестации	Государственный эксперт по проведению историко-культурной экспертизы (приказ Министерства культуры Российской Федерации № 235 от 01.03.2022 г. «Об утверждении статуса аттестованного эксперта по проведению государственной историко-культурной экспертизы» (п. 26)) Объекты экспертизы: <ul style="list-style-type: none"> - выявленные объекты культурного наследия в целях обоснования целесообразности включения данных объектов в реестр;

	<ul style="list-style-type: none"> - документы, обосновывающие включение объектов культурного наследия в реестр; - документы, обосновывающие исключение объектов культурного наследия из реестра; - земли, подлежащие воздействию земляных, строительных, мелиоративных, хозяйственных работ, предусмотренных статьей 25 Лесного кодекса Российской Федерации работ по использованию лесов (за исключением работ, указанных в пунктах 3, 4 и 7 части 1 статьи 25 Лесного кодекса Российской Федерации) и иных работ, в случае, если указанные земли расположены в границах территорий, утвержденных в соответствии с пунктом 34.2 пункта 1 статьи 9 Федерального закона; - документация или разделы документации, обосновывающие меры по обеспечению сохранности объекта культурного наследия, включенного в реестр, выявленного объекта культурного наследия либо объекта, обладающего признаками объекта культурного наследия, при проведении земляных, мелиоративных, хозяйственных работ, указанных в настоящей статье работ, указанных в статье 30 Федерального закона работ по использованию лесов и иных работ в границах территории объекта культурного наследия либо на земельном участке, непосредственно связанном с земельным участком в границах территории объекта культурного наследия; - документация, за исключением научных отчетов о выполненных археологических полевых работах, содержащая результаты исследований, в соответствии с которыми определяется наличие или отсутствие объектов, обладающих признаками объекта культурного наследия, на земельных участках, подлежащих воздействию земляных, строительных, мелиоративных, хозяйственных работ, указанных в статье 30 Федерального закона работ по использованию лесов и иных работ
Фамилия, имя, отчество	Субботин Андрей Викторович
Образование	высшее
Специальность	история
Ученая степень (звание)	кандидат исторических наук

Стаж работы	46 лет
Место работы и должность	ст.н.с. ИИМК РАН
Реквизиты аттестации	<p>Государственный эксперт по проведению историко-культурной экспертизы (приказ Министерства культуры Российской Федерации № 1668 от 11.10.2021 г. «Об утверждении статуса аттестованного эксперта по проведению государственной историко-культурной экспертизы» (п. 26))</p> <p>Объекты экспертизы:</p> <ul style="list-style-type: none"> - выявленные объекты культурного наследия в целях обоснования целесообразности включения данных объектов в реестр; - документы, обосновывающие включение объектов культурного наследия в реестр; - документы, обосновывающие исключение объектов культурного наследия из реестра; - земли, подлежащие воздействию земляных, строительных, мелиоративных, хозяйственных работ, предусмотренных статьей 25 Лесного кодекса Российской Федерации работ по использованию лесов (за исключением работ, указанных в пунктах 3, 4 и 7 части 1 статьи 25 Лесного кодекса Российской Федерации) и иных работ, в случае, если указанные земли расположены в границах территорий, утвержденных в соответствии с пунктом 34.2 пункта 1 статьи 9 Федерального закона; - документация или разделы документации, обосновывающие меры по обеспечению сохранности объекта культурного наследия, включенного в реестр, выявленного объекта культурного наследия либо объекта, обладающего признаками объекта культурного наследия, при проведении земляных, мелиоративных, хозяйственных работ, указанных в настоящей статье работ, указанных в статье 30 Федерального закона работ по использованию лесов и иных работ в границах территории объекта культурного наследия либо на земельном участке, непосредственно связанном с земельным участком в границах территории объекта культурного наследия;

	- документация, за исключением научных отчетов о выполненных археологических полевых работах, содержащая результаты исследований, в соответствии с которыми определяется наличие или отсутствие объектов, обладающих признаками объекта культурного наследия, на земельных участках, подлежащих воздействию земляных, строительных, мелиоративных, хозяйственных работ, указанных в статье 30 Федерального закона работ по использованию лесов и иных работ
Фамилия, имя, отчество	Тарасов Алексей Юрьевич
Образование	высшее
Специальность	история, археология
Ученая степень (звание)	кандидат исторических наук
Стаж работы	20 лет
Место работы и должность	н.с. ИИМК РАН
Реквизиты аттестации	<p>Государственный эксперт по проведению историко-культурной экспертизы (приказ Министерства культуры Российской Федерации № 997 от 17.07.2019 г. «Об утверждении статуса аттестованного эксперта по проведению государственной историко-культурной экспертизы» (п. 29))</p> <p>Объекты экспертизы:</p> <ul style="list-style-type: none"> - выявленные объекты культурного наследия в целях обоснования целесообразности включения данных объектов в реестр; - земли, подлежащие воздействию земляных, строительных, мелиоративных, хозяйственных работ, предусмотренных статьей 25 Лесного кодекса Российской Федерации работ по использованию лесов (за исключением работ, указанных в пунктах 3, 4 и 7 части 1 статьи 25 Лесного кодекса Российской Федерации) и иных работ, в случае, если указанные земли расположены в границах территорий, утвержденных в соответствии с пунктом 34.2 статьи 9 Федерального закона № 73-ФЗ; - документы, обосновывающие включение объектов культурного наследия в реестр; - документы, обосновывающие исключение объектов культурного наследия из реестра; - документация, за исключением научных отчетов о выполненных археологических полевых работах, содержащая результаты исследований, в соответствии с которыми определяется наличие или

	<p>отсутствие объектов, обладающих признаками объекта культурного наследия, на земельных участках, подлежащих воздействию земляных, строительных, мелиоративных, хозяйственных работ, указанных в статье 30 Федерального закона N2 73-ФЗ работ по использованию лесов и иных работ;</p> <ul style="list-style-type: none">- документация или разделы документации, обосновывающие меры по обеспечению сохранности объекта культурного наследия, включенного в реестр, выявленного объекта культурного наследия либо объекта, обладающего признаками объекта культурного наследия, при проведении земляных, мелиоративных, хозяйственных работ, указанных в настоящей статье работ по использованию лесов и иных работ в границах территории объекта культурного наследия либо на земельном участке, непосредственно связанном с земельным участком в границах территории объекта культурного наследия.
--	--

Приложение 10

**Выдержки из приказа № 997 от 17.07.2019 г.
«Об утверждении статуса аттестованного эксперта по
проведению государственной историко-культурной
экспертизы»**



МИНИСТЕРСТВО КУЛЬТУРЫ
РОССИЙСКОЙ ФЕДЕРАЦИИ

ПРИКАЗ

17 июня 2019

Москва

№ 997

Об аттестации экспертов по проведению государственной историко-культурной экспертизы

В соответствии с Федеральным законом от 25 июня 2002 г. № 73-ФЗ «Об объектах культурного наследия (памятниках истории и культуры) народов Российской Федерации», с пунктом 9 Положения о государственной историко-культурной экспертизе, утвержденного постановлением Правительства Российской Федерации от 15 июля 2009 г. № 569, Положением о порядке аттестации экспертов по проведению государственной историко-культурной экспертизы, утвержденным приказом Минкультуры России от 26 августа 2010 г. № 563 (в редакции приказа Минкультуры России от 17 октября 2011 г. № 1003), руководствуясь Положением об аттестационной комиссии Минкультуры России, утвержденным приказом Минкультуры России от 29 декабря 2011 г. № 1276, протоколом заседания аттестационной комиссии Минкультуры России от 25 июня 2019 г., п р и к а з ы в а ю:

1. Аттестовать экспертов по проведению государственной историко-культурной экспертизы согласно приложению к настоящему приказу.

2. Департаменту государственной охраны культурного наследия (Р.А.Рыбало) обеспечить размещение информации об аттестованных экспертах на официальном сайте Минкультуры России в сети Интернет.

3. Контроль за исполнением настоящего приказа оставляю за собой.

Заместитель Министра



С.Г.Обрывалин

Приложение

Утверждено приказом
Министерства культуры
Российской Федерации

от «11» июля 2019 г. № 997

Аттестованные эксперты по проведению
государственной историко-культурной экспертизы

№ п/п	Фамилия, имя, отчество соискателя	Объекты экспертизы
1.	Авксентьева Ольга Николаевна	<ul style="list-style-type: none"> - выявленные объекты культурного наследия в целях обоснования целесообразности включения данных объектов в реестр; - документы, обосновывающие включение объектов культурного наследия в реестр; - документы, обосновывающие изменение категории историко-культурного значения объекта культурного наследия; - проекты зон охраны объекта культурного наследия; - проектная документация на проведение работ по сохранению объектов культурного наследия; - документация или разделы документации, обосновывающие меры по обеспечению сохранности объекта культурного наследия, включенного в реестр, выявленного объекта культурного наследия либо объекта, обладающего признаками объекта культурного наследия, при проведении земляных, мелиоративных, хозяйственных работ, указанных в статье 30 Федерального закона от 25.06.2002 № 73-ФЗ «Об объектах культурного наследия (памятниках истории и культуры) народов Российской Федерации» (далее – Федеральный закон № 73-ФЗ) работ по использованию лесов и иных работ в границах территории объекта культурного наследия либо на земельном участке,

		земельным участком в границах территории объекта культурного наследия.
28.	Старцева Татьяна Сергеевна	<ul style="list-style-type: none"> - выявленные объекты культурного наследия в целях обоснования целесообразности включения данных объектов в реестр; - документы, обосновывающие включение объектов культурного наследия в реестр; - документы, обосновывающие исключение объектов культурного наследия из реестра; - документы, обосновывающие изменение категории историко-культурного значения объекта культурного наследия; - документы, обосновывающие отнесение объекта культурного наследия к историко-культурным заповедникам, особо ценным объектам культурного наследия народов Российской Федерации либо объектам всемирного культурного и природного наследия; - проектная документация на проведение работ по сохранению объектов культурного наследия; - документация или разделы документации, обосновывающие меры по обеспечению сохранности объекта культурного наследия, включенного в реестр, выявленного объекта культурного наследия либо объекта, обладающего признаками объекта культурного наследия, при проведении земляных, мелиоративных, хозяйственных работ, указанных в статье 30 Федерального закона № 73-ФЗ работ по использованию лесов и иных работ в границах территории объекта культурного наследия либо на земельном участке, непосредственно связанном с земельным участком в границах территории объекта культурного наследия.
29.	Тарасов Алексей Юрьевич	<ul style="list-style-type: none"> - выявленные объекты культурного наследия в целях обоснования целесообразности включения данных объектов в реестр; - земли, подлежащие воздействию земляных, строительных, мелиоративных, хозяйственных работ, предусмотренных статьей 25 Лесного кодекса Российской Федерации работ по использованию лесов (за исключением работ, указанных в пунктах 3, 4 и 7 части 1 статьи 25 Лесного кодекса Российской Федерации) и иных

		<p>работ, в случае, если указанные земли расположены в границах территорий, утвержденных в соответствии с пунктом 34.2 пункта 1 статьи 9 Федерального закона № 73-ФЗ;</p> <ul style="list-style-type: none"> - документы, обосновывающие включение объектов культурного наследия в реестр; - документы, обосновывающие исключение объектов культурного наследия из реестра; - документация, за исключением научных отчетов о выполненных археологических полевых работах, содержащая результаты исследований, в соответствии с которыми определяется наличие или отсутствие объектов, обладающих признаками объекта культурного наследия, на земельных участках, подлежащих воздействию земляных, строительных, мелиоративных, хозяйственных работ, указанных в статье 30 Федерального закона № 73-ФЗ работ по использованию лесов и иных работ; - документация или разделы документации, обосновывающие меры по обеспечению сохранности объекта культурного наследия, включенного в реестр, выявленного объекта культурного наследия либо объекта, обладающего признаками объекта культурного наследия, при проведении земляных, мелиоративных, хозяйственных работ, указанных в статье 30 Федерального закона № 73-ФЗ работ по использованию лесов и иных работ в границах территории объекта культурного наследия либо на земельном участке, непосредственно связанном с земельным участком в границах территории объекта культурного наследия.
30.	Титова Светлана Валентиновна	<ul style="list-style-type: none"> - документы, обосновывающие изменение категории историко-культурного значения объекта культурного наследия.
31.	Тихонов Виктор Евгеньевич	<ul style="list-style-type: none"> - выявленные объекты культурного наследия в целях обоснования целесообразности включения данных объектов в реестр; - документы, обосновывающие включение объектов культурного наследия в реестр; - документы, обосновывающие исключение объектов культурного наследия из реестра;

		<p>признаками объекта культурного наследия, при проведении земляных, мелиоративных, хозяйственных работ, указанных в статье 30 Федерального закона № 73-ФЗ работ по использованию лесов и иных работ в границах территории объекта культурного наследия либо на земельном участке, непосредственно связанном с земельным участком в границах территории объекта культурного наследия.</p>
37.	Яндовский Виктор Эдуардович	<ul style="list-style-type: none"> - выявленные объекты культурного наследия в целях обоснования целесообразности включения данных объектов в реестр; - документы, обосновывающие включение объектов культурного наследия в реестр; - документы, обосновывающие изменение категории историко-культурного значения объекта культурного наследия; - документы, обосновывающие отнесение объекта культурного наследия к историко-культурным заповедникам, особо ценным объектам культурного наследия народов Российской Федерации либо объектам всемирного культурного и природного наследия; - проекты зон охраны объекта культурного наследия; - проектная документация на проведение работ по сохранению объектов культурного наследия. - документация, обосновывающая границы защитной зоны объекта культурного наследия.
38.	Яровой Илья Юрьевич	<ul style="list-style-type: none"> - выявленные объекты культурного наследия в целях обоснования целесообразности включения данных объектов в реестр; - документы, обосновывающие включение объектов культурного наследия в реестр; - документы, обосновывающие исключение объектов культурного наследия из реестра; - документы, обосновывающие изменение категории историко-культурного значения объекта культурного наследия; - документы, обосновывающие отнесение объекта культурного наследия к историко-культурным заповедникам, особо ценным объектам культурного наследия народов Российской Федерации либо объектам всемирного культурного и природного наследия.

		<p>Федерации либо объектам всемирного культурного и природного наследия;</p> <ul style="list-style-type: none">- документация, за исключением научных отчетов о выполненных археологических полевых работах, содержащая результаты исследований, в соответствии с которыми определяется наличие или отсутствие объектов, обладающих признаками объекта культурного наследия, на земельных участках, подлежащих воздействию земляных, строительных, мелиоративных, хозяйственных работ, указанных в статье 30 Федерального закона № 73-ФЗ работ по использованию лесов и иных работ;- документация или разделы документации, обосновывающие меры по обеспечению сохранности объекта культурного наследия, включенного в реестр, выявленного объекта культурного наследия либо объекта, обладающего признаками объекта культурного наследия, при проведении земляных, мелиоративных, хозяйственных работ, указанных в статье 30 Федерального закона № 73-ФЗ работ по использованию лесов и иных работ в границах территории объекта культурного наследия либо на земельном участке, непосредственно связанном с земельным участком в границах территории объекта культурного наследия.
--	--	---

Приложение 11

**Выдержки из приказа № 1537 от 17.09.2021 г г.
«Об утверждении статуса аттестованного эксперта по
проведению государственной историко-культурной
экспертизы»**



**МИНИСТЕРСТВО КУЛЬТУРЫ
РОССИЙСКОЙ ФЕДЕРАЦИИ**

ПРИКАЗ

от 17 сентября 2021 г.

Москва

№ 1537

**Об аттестации экспертов по проведению государственной
историко-культурной экспертизы**

В соответствии с Федеральным законом от 25 июня 2002 г. № 73-ФЗ «Об объектах культурного наследия (памятниках истории и культуры) народов Российской Федерации», пунктом 9 Положения о государственной историко-культурной экспертизе, утвержденного постановлением Правительства Российской Федерации от 15 июля 2009 г. № 569, Положением о порядке аттестации экспертов по проведению государственной историко-культурной экспертизы, утвержденным приказом Минкультуры России от 26 августа 2010 г. № 563 (в редакции приказа Минкультуры России от 17 октября 2011 г. № 1003), руководствуясь Положением об аттестационной комиссии Минкультуры России, утвержденным приказом Минкультуры России от 29 декабря 2011 г. № 1276, протоколом заседания аттестационной комиссии Министерства культуры Российской Федерации по аттестации экспертов по проведению государственной историко-культурной экспертизы от 03 сентября 2021 г.,
п р и к а з ы в а ю:

1. Аттестовать экспертов по проведению государственной историко-культурной экспертизы согласно приложению к настоящему приказу.

2. Департаменту государственной охраны культурного наследия (Р.А.Рыбало) обеспечить размещение информации об аттестованных экспертах на официальном сайте Минкультуры России в сети Интернет.

3. Контроль за исполнением настоящего приказа оставляю за собой.

Первый заместитель Министра



С.Г.Обрывалин

Приложение
к приказу Министерства культуры
Российской Федерации
от «17» сентября 2021 г.
№ 1537

**Аттестованные эксперты по проведению
государственной историко-культурной экспертизы**

№ п/ п	Фамилия, имя, отчество соискателя	Решение о присвоении статуса аттестованного эксперта:
1.	Аврутов Юрий Иосифович	<ul style="list-style-type: none"> - выявленные объекты культурного наследия в целях обоснования целесообразности включения данных объектов в реестр; - документы, обосновывающие включение объектов культурного наследия в реестр; - документы, обосновывающие исключение объектов культурного наследия из реестра; - документы, обосновывающие изменение категории историко-культурного значения объекта культурного наследия; - документы, обосновывающие отнесение объекта культурного наследия к историко-культурным заповедникам, особо ценным объектам культурного наследия народов Российской Федерации либо объектам всемирного культурного и природного наследия; - проектная документация на проведение работ по сохранению объектов культурного наследия; - документация или разделы документации, обосновывающие меры по обеспечению сохранности объекта культурного наследия, включенного в реестр, выявленного объекта культурного наследия либо объекта, обладающего признаками объекта культурного наследия, при проведении земляных, мелиоративных, хозяйственных работ, указанных в статье 30 Федерального закона работ по использованию лесов и иных работ в границах территории объекта культурного наследия либо на земельном участке, непосредственно связанном с земельным участком в границах территории объекта культурного наследия;

		<ul style="list-style-type: none"> - проектная документация на проведение работ по сохранению объектов культурного наследия; - документация или разделы документации, обосновывающие меры по обеспечению сохранности объекта культурного наследия, включенного в реестр, выявленного объекта культурного наследия либо объекта, обладающего признаками объекта культурного наследия, при проведении земляных, мелиоративных, хозяйственных работ, указанных в статье 30 Федерального закона работ по использованию лесов и иных работ в границах территории объекта культурного наследия либо на земельном участке, непосредственно связанном с земельным участком в границах территории объекта культурного наследия.
13.	Лазаретов Игорь Павлович	<ul style="list-style-type: none"> - выявленные объекты культурного наследия в целях обоснования целесообразности включения данных объектов в реестр; - документы, обосновывающие включение объектов культурного наследия в реестр; - документы, обосновывающие исключение объектов культурного наследия из реестра; - земли, подлежащие воздействию земляных, строительных, мелиоративных, хозяйственных работ, предусмотренных статьей 25 Лесного кодекса Российской Федерации работ по использованию лесов (за исключением работ, указанных в пунктах 3, 4 и 7 части 1 статьи 25 Лесного кодекса Российской Федерации) и иных работ, в случае, если указанные земли расположены в границах территорий, утвержденных в соответствии с пунктом 34.2 пункта 1 статьи 9 Федерального закона; - документация или разделы документации, обосновывающие меры по обеспечению сохранности объекта культурного наследия, включенного в реестр, выявленного объекта культурного наследия либо объекта, обладающего признаками объекта культурного наследия, при проведении земляных, мелиоративных, хозяйственных работ, указанных в статье 30 Федерального закона работ по использованию лесов и иных работ в границах территории объекта культурного наследия либо на земельном участке, непосредственно связанном с земельным участком в границах территории объекта культурного наследия;

		<ul style="list-style-type: none"> - документация, за исключением научных отчетов о выполненных археологических полевых работах, содержащая результаты исследований, в соответствии с которыми определяется наличие или отсутствие объектов, обладающих признаками объекта культурного наследия, на земельных участках, подлежащих воздействию земляных, строительных, мелиоративных, хозяйственных работ, указанных в статье 30 Федерального закона работ по использованию лесов и иных работ.
14.	Лапшин Андрей Сергеевич	<ul style="list-style-type: none"> - выявленные объекты культурного наследия в целях обоснования целесообразности включения данных объектов в реестр; - документы, обосновывающие включение объектов культурного наследия в реестр; - земли, подлежащие воздействию земляных, строительных, мелиоративных, хозяйственных работ, предусмотренных статьей 25 Лесного кодекса Российской Федерации работ по использованию лесов (за исключением работ, указанных в пунктах 3, 4 и 7 части 1 статьи 25 Лесного кодекса Российской Федерации) и иных работ, в случае, если указанные земли расположены в границах территорий, утвержденных в соответствии с пунктом 34.2 пункта 1 статьи 9 Федерального закона; - документация, за исключением научных отчетов о выполненных археологических полевых работах, содержащая результаты исследований, в соответствии с которыми определяется наличие или отсутствие объектов, обладающих признаками объекта культурного наследия, на земельных участках, подлежащих воздействию земляных, строительных, мелиоративных, хозяйственных работ, указанных в статье 30 Федерального закона работ по использованию лесов и иных работ.
15.	Малихова Наталья Геннадьевна	<ul style="list-style-type: none"> - проектная документация на проведение работ по сохранению объектов культурного наследия; - документация или разделы документации, обосновывающие меры по обеспечению сохранности объекта культурного наследия, включенного в реестр, выявленного объекта культурного наследия либо объекта, обладающего признаками объекта культурного наследия, при проведении земляных, мелиоративных, хозяйственных работ, указанных в статье 30 Федерального закона работ по

Приложение 12

**Выдержки из приказа № 1668 от 11.10.2021 г.
«Об утверждении статуса аттестованного эксперта по
проведению государственной историко-культурной
экспертизы»**



**МИНИСТЕРСТВО КУЛЬТУРЫ
РОССИЙСКОЙ ФЕДЕРАЦИИ**

ПРИКАЗ

от 11 октября 2021

Москва

№ 1668

**Об аттестации экспертов по проведению государственной
историко-культурной экспертизы**

В соответствии с Федеральным законом от 25 июня 2002 г. № 73-ФЗ «Об объектах культурного наследия (памятниках истории и культуры) народов Российской Федерации», пунктом 9 Положения о государственной историко-культурной экспертизе, утвержденного постановлением Правительства Российской Федерации от 15 июля 2009 г. № 569, Положением о порядке аттестации экспертов по проведению государственной историко-культурной экспертизы, утвержденным приказом Минкультуры России от 26 августа 2010 г. № 563 (в редакции приказа Минкультуры России от 17 октября 2011 г. № 1003), руководствуясь Положением об аттестационной комиссии Минкультуры России, утвержденным приказом Минкультуры России от 29 декабря 2011 г. № 1276, протоколом заседания аттестационной комиссии Министерства культуры Российской Федерации по аттестации экспертов по проведению государственной историко-культурной экспертизы от 29 сентября 2021 г.,
п р и к а з ы в а ю:

1. Аттестовать экспертов по проведению государственной историко-культурной экспертизы согласно приложению к настоящему приказу.

2. Департаменту государственной охраны культурного наследия (Р.А.Рыбало) обеспечить размещение информации об аттестованных экспертах на официальном сайте Минкультуры России в сети Интернет.

3. Контроль за исполнением настоящего приказа оставляю за собой.

Первый заместитель Министра



С.Г.Обрывалин

Приложение
к приказу Министерства культуры
Российской Федерации
от « 11 » сентября 2021 г.
№ 1668

Аттестованные эксперты по проведению
государственной историко-культурной экспертизы

№ п/ п	Фамилия, имя, отчество соискателя	Решение о присвоении статуса аттестованного эксперта:
1.	Абуханов Абдурахман Залимханович	<ul style="list-style-type: none"> - выявленные объекты культурного наследия в целях обоснования целесообразности включения данных объектов в реестр; - документы, обосновывающие включение объектов культурного наследия в реестр; - проектная документация на проведение работ по сохранению объектов культурного наследия; - документация или разделы документации, обосновывающие меры по обеспечению сохранности объекта культурного наследия, включенного в реестр, выявленного объекта культурного наследия либо объекта, обладающего признаками объекта культурного наследия, при проведении земляных, мелиоративных, хозяйственных работ, указанных в статье 30 Федерального закона от 25.06.2002 № 73-ФЗ «Об объектах культурного наследия (памятниках истории и культуры) народов Российской Федерации» (далее – Федеральный закон) работ по использованию лесов и иных работ в границах территории объекта культурного наследия либо на земельном участке, непосредственно связанном с земельным участком в границах территории объекта культурного наследия.
2.	Аксенов Виктор Викторович	<ul style="list-style-type: none"> - выявленные объекты культурного наследия в целях обоснования целесообразности включения данных объектов в реестр; - документы, обосновывающие включение объектов культурного наследия в реестр; - документы, обосновывающие изменение категории историко-культурного значения объекта культурного наследия; - проектная документация на проведение работ по сохранению объектов культурного наследия;

		<ul style="list-style-type: none"> - документы, обосновывающие включение объектов культурного наследия в реестр; - документы, обосновывающие изменение категории историко-культурного значения объекта культурного наследия; - документы, обосновывающие отнесение объекта культурного наследия к историко-культурным заповедникам, особо ценным объектам культурного наследия народов Российской Федерации либо объектам всемирного культурного и природного наследия; - проектная документация на проведение работ по сохранению объектов культурного наследия.
23.	Поляков Андрей Владимирович	<ul style="list-style-type: none"> - выявленные объекты культурного наследия в целях обоснования целесообразности включения данных объектов в реестр; - документы, обосновывающие включение объектов культурного наследия в реестр; - документы, обосновывающие исключение объектов культурного наследия из реестра; - земли, подлежащие воздействию земляных, строительных, мелиоративных, хозяйственных работ, предусмотренных статьей 25 Лесного кодекса Российской Федерации работ по использованию лесов (за исключением работ, указанных в пунктах 3, 4 и 7 части 1 статьи 25 Лесного кодекса Российской Федерации) и иных работ, в случае, если указанные земли расположены в границах территорий, утвержденных в соответствии с пунктом 34.2 пункта 1 статьи 9 Федерального закона; - документация или разделы документации, обосновывающие меры по обеспечению сохранности объекта культурного наследия, включенного в реестр, выявленного объекта культурного наследия либо объекта, обладающего признаками объекта культурного наследия, при проведении земляных, мелиоративных, хозяйственных работ, указанных в статье 30 Федерального закона работ по использованию лесов и иных работ в границах территории объекта культурного наследия либо на земельном участке, непосредственно связанном с земельным участком в границах территории объекта культурного наследия; - документация, за исключением научных отчетов о выполненных археологических полевых работах, содержащая результаты исследований, в соответствии с которыми определяется наличие или отсутствие

		объектов, обладающих признаками объекта культурного наследия, на земельных участках, подлежащих воздействию земляных, строительных, мелиоративных, хозяйственных работ, указанных в статье 30 Федерального закона работ по использованию лесов и иных работ.
24.	Прямухин Алексей Николаевич	<ul style="list-style-type: none">- выявленные объекты культурного наследия в целях обоснования целесообразности включения данных объектов в реестр;- документы, обосновывающие включение объектов культурного наследия в реестр;- земли, подлежащие воздействию земляных, строительных, мелиоративных, хозяйственных работ, предусмотренных статьями 25 Лесного кодекса Российской Федерации работ по использованию лесов (за исключением работ, указанных в пунктах 3, 4 и 7 части 1 статьи 25 Лесного кодекса Российской Федерации) и иных работ, в случае, если указанные земли расположены в границах территорий, утвержденных в соответствии с пунктом 34.2 пункта 1 статьи 9 Федерального закона;- документация или разделы документации, обосновывающие меры по обеспечению сохранности объекта культурного наследия, включенного в реестр, выявленного объекта культурного наследия либо объекта, обладающего признаками объекта культурного наследия, при проведении земляных, мелиоративных, хозяйственных работ, указанных в статье 30 Федерального закона работ по использованию лесов и иных работ в границах территории объекта культурного наследия либо на земельном участке, непосредственно связанном с земельным участком в границах территории объекта культурного наследия;- документация, за исключением научных отчетов о выполненных археологических полевых работах, содержащая результаты исследований, в соответствии с которыми определяется наличие или отсутствие объектов, обладающих признаками объекта культурного наследия, на земельных участках, подлежащих воздействию земляных, строительных, мелиоративных, хозяйственных работ, указанных в статье 30 Федерального закона работ по использованию лесов и иных работ.

25.	Сахновский Виктор Александрович	<ul style="list-style-type: none">- выявленные объекты культурного наследия в целях обоснования целесообразности включения данных объектов в реестр;- документы, обосновывающие включение объектов культурного наследия в реестр;- проектная документация на проведение работ по сохранению объектов культурного наследия;- документация или разделы документации, обосновывающие меры по обеспечению сохранности объекта культурного наследия, включенного в реестр, выявленного объекта культурного наследия либо объекта, обладающего признаками объекта культурного наследия, при проведении земляных, мелиоративных, хозяйственных работ, указанных в статье 30 Федерального закона работ по использованию лесов и иных работ в границах территории объекта культурного наследия либо на земельном участке, непосредственно связанном с земельным участком в границах территории объекта культурного наследия.
26.	Субботин Андрей Викторович	<ul style="list-style-type: none">- выявленные объекты культурного наследия в целях обоснования целесообразности включения данных объектов в реестр;- документы, обосновывающие включение объектов культурного наследия в реестр;- документы, обосновывающие исключение объектов культурного наследия из реестра;- земли, подлежащие воздействию земляных, строительных, мелиоративных, хозяйственных работ, предусмотренных статьей 25 Лесного кодекса Российской Федерации работ по использованию лесов (за исключением работ, указанных в пунктах 3, 4 и 7 части 1 статьи 25 Лесного кодекса Российской Федерации) и иных работ, в случае, если указанные земли расположены в границах территорий, утвержденных в соответствии с пунктом 34.2 пункта 1 статьи 9 Федерального закона;- документация или разделы документации, обосновывающие меры по обеспечению сохранности объекта культурного наследия, включенного в реестр, выявленного объекта культурного наследия либо объекта, обладающего признаками объекта культурного наследия, при проведении земляных, мелиоративных, хозяйственных работ, указанных в статье 30 Федерального закона работ по использованию лесов и иных работ в границах территории объекта культурного

		<p>наследия либо на земельном участке, непосредственно связанном с земельным участком в границах территории объекта культурного наследия;</p> <ul style="list-style-type: none"> - документация, за исключением научных отчетов о выполненных археологических полевых работах, содержащая результаты исследований, в соответствии с которыми определяется наличие или отсутствие объектов, обладающих признаками объекта культурного наследия, на земельных участках, подлежащих воздействию земляных, строительных, мелиоративных, хозяйственных работ, указанных в статье 30 Федерального закона работ по использованию лесов и иных работ.
27.	Сурков Алексей Владимирович	<ul style="list-style-type: none"> - выявленные объекты культурного наследия в целях обоснования целесообразности включения данных объектов в реестр; - документы, обосновывающие включение объектов культурного наследия в реестр; - документация или разделы документации, обосновывающие меры по обеспечению сохранности объекта культурного наследия, включенного в реестр, выявленного объекта культурного наследия либо объекта, обладающего признаками объекта культурного наследия, при проведении земляных, мелиоративных, хозяйственных работ, указанных в статье 30 Федерального закона работ по использованию лесов и иных работ в границах территории объекта культурного наследия либо на земельном участке, непосредственно связанном с земельным участком в границах территории объекта культурного наследия; - документация, за исключением научных отчетов о выполненных археологических полевых работах, содержащая результаты исследований, в соответствии с которыми определяется наличие или отсутствие объектов, обладающих признаками объекта культурного наследия, на земельных участках, подлежащих воздействию земляных, строительных, мелиоративных, хозяйственных работ, указанных в статье 30 Федерального закона работ по использованию лесов и иных работ.
28.	Тарновский Владимир Викторович	<ul style="list-style-type: none"> - выявленные объекты культурного наследия в целях обоснования целесообразности включения данных объектов в реестр; - документы, обосновывающие включение объектов культурного наследия в реестр;

Приложение 13

**Выдержки из приказа № 219 от 27.02.2019 г.
«Об утверждении статуса аттестованного эксперта по
проведению государственной историко-культурной
экспертизы»**



**МИНИСТЕРСТВО КУЛЬТУРЫ
РОССИЙСКОЙ ФЕДЕРАЦИИ**

ПРИКАЗ

27 февраля 2019г.

Москва

№ 219

Об аттестации экспертов по проведению государственной историко-культурной экспертизы

В соответствии с Федеральным законом от 25 июня 2002 г. № 73-ФЗ «Об объектах культурного наследия (памятниках истории и культуры) народов Российской Федерации», с пунктом 9 Положения о государственной историко-культурной экспертизе, утвержденного постановлением Правительства Российской Федерации от 15 июля 2009 г. № 569, Положением о порядке аттестации экспертов по проведению государственной историко-культурной экспертизы, утвержденным приказом Минкультуры России от 26 августа 2010 г. № 563 (в редакции приказа Минкультуры России от 17 октября 2011 г. № 1003), руководствуясь Положением об аттестационной комиссии Минкультуры России, утвержденным приказом Минкультуры России от 29 декабря 2011 г. № 1276, протоколом заседания аттестационной комиссии Минкультуры России от 07 февраля 2019 г., п р и к а з ы в а ю:

1. Аттестовать экспертов по проведению государственной историко-культурной экспертизы согласно приложению.

2. Департаменту государственной охраны культурного наследия (Р.А.Рыбало) обеспечить размещение информации об аттестованных экспертах на официальном сайте Минкультуры России в сети Интернет.

3. Контроль за исполнением настоящего приказа оставляю за собой.

Заместитель Министра



С.Г.Обрывалин

П р и л о ж е н и е

Утверждено приказом
Министерства культуры
Российской Федерации

от «24» февраля 2019 г. № 219

**Аттестованные эксперты по проведению
государственной историко-культурной экспертизы**

№ п/п	Фамилия, имя, отчество соискателя	Объекты экспертизы
1.	Барышева Ирина Владимировна	<ul style="list-style-type: none"> - проектная документация на проведение работ по сохранению объектов культурного наследия; - документация или разделы документации, обосновывающие меры по обеспечению сохранности объекта культурного наследия, включенного в реестр, выявленного объекта культурного наследия либо объекта, обладающего признаками объекта культурного наследия, при проведении земляных, мелиоративных, хозяйственных работ, указанных в настоящей статье работ по использованию лесов и иных работ в границах территории объекта культурного наследия либо на земельном участке, непосредственно связанном с земельным участком в границах территории объекта культурного наследия.
2.	Бахарева Наталия Николаевна	<ul style="list-style-type: none"> - выявленные объекты культурного наследия в целях обоснования целесообразности включения данных объектов в реестр; - документы, обосновывающие включение объектов культурного наследия в реестр; - документы, обосновывающие изменение категории историко-культурного значения объекта культурного наследия; - проекты зон охраны объекта культурного наследия;

		<p>в границах территорий, утвержденных в соответствии с пунктом 34.2 пункта 1 статьи 9 настоящего Федерального закона;</p> <ul style="list-style-type: none"> - документы, обосновывающие включение объектов культурного наследия в реестр; - документация, за исключением научных отчетов о выполненных археологических полевых работах, содержащая результаты исследований, в соответствии с которыми определяется наличие или отсутствие объектов, обладающих признаками объекта культурного наследия, на земельных участках, подлежащих воздействию земляных, строительных, мелиоративных, хозяйственных работ, указанных в настоящей статье работ по использованию лесов и иных работ.
5.	Городилов Андрей Юрьевич	<ul style="list-style-type: none"> - выявленные объекты культурного наследия в целях обоснования целесообразности включения данных объектов в реестр; - документы, обосновывающие включение объектов культурного наследия в реестр.
6.	Дмитриев Виктор Викторович	<ul style="list-style-type: none"> - выявленные объекты культурного наследия в целях обоснования целесообразности включения данных объектов в реестр; - документы, обосновывающие включение объектов культурного наследия в реестр; - документы, обосновывающие исключение объектов культурного наследия из реестра; - документы, обосновывающие изменение категории историко-культурного значения объекта культурного наследия; - документы, обосновывающие отнесение объекта культурного наследия к историко-культурным заповедникам, особо ценным объектам культурного наследия народов Российской Федерации либо объектам всемирного культурного и природного наследия; - проекты зон охраны объекта культурного наследия; - проектная документация на проведение работ по сохранению объектов культурного наследия; - документация или разделы документации, обосновывающие меры по обеспечению сохранности объекта культурного наследия,

Приложение 14

**Выдержки из приказа № 235 от 01.03.2022 г.
«Об утверждении статуса аттестованного эксперта по
проведению государственной историко-культурной
экспертизы»**



**МИНИСТЕРСТВО КУЛЬТУРЫ
РОССИЙСКОЙ ФЕДЕРАЦИИ**

ПРИКАЗ

от 1 марта 2022

Москва

№ 235

**Об аттестации экспертов по проведению государственной
историко-культурной экспертизы**

В соответствии с Федеральным законом от 25 июня 2002 г. № 73-ФЗ «Об объектах культурного наследия (памятниках истории и культуры) народов Российской Федерации», пунктом 9 Положения о государственной историко-культурной экспертизе, утвержденного постановлением Правительства Российской Федерации от 15 июля 2009 г. № 569, Положением о порядке аттестации экспертов по проведению государственной историко-культурной экспертизы, утвержденным приказом Минкультуры России от 26 августа 2010 г. № 563 (в редакции приказа Минкультуры России от 17 октября 2011 г. № 1003), руководствуясь Положением об аттестационной комиссии Минкультуры России, утвержденным приказом Минкультуры России от 29 декабря 2011 г. № 1276, протоколом заседания аттестационной комиссии Министерства культуры Российской Федерации по аттестации экспертов по проведению государственной историко-культурной экспертизы от 17 февраля 2022 г.,
п р и к а з ы в а ю:

1. Аттестовать экспертов по проведению государственной историко-культурной экспертизы согласно приложению к настоящему приказу.

2. Департаменту государственной охраны культурного наследия (Р.А.Рыбало) обеспечить размещение информации об аттестованных экспертах на официальном сайте Минкультуры России в сети Интернет.

3. Контроль за исполнением настоящего приказа оставляю за собой.

Первый заместитель Министра



С.Г.Обрывалин

Приложение
к приказу Министерства культуры
Российской Федерации
от « 1 » мая 2022 г.
№ 235

Аттестованные эксперты по проведению
государственной историко-культурной экспертизы

№ п/ п	Фамилия, имя, отчество соискателя	Решение о присвоении статуса аттестованного эксперта:
1.	Мялк Анна Вадимовна	<ul style="list-style-type: none"> - выявленные объекты культурного наследия в целях обоснования целесообразности включения данных объектов в реестр; - документы, обосновывающие включение объектов культурного наследия в реестр; - документы, обосновывающие исключение объектов культурного наследия из реестра; - документы, обосновывающие изменение категории историко-культурного значения объекта культурного наследия; - документы, обосновывающие отнесение объекта культурного наследия к историко-культурным заповедникам, особо ценным объектам культурного наследия народов Российской Федерации либо объектам всемирного культурного и природного наследия; - проектная документация на проведение работ по сохранению объектов культурного наследия; - документация или разделы документации, обосновывающие меры по обеспечению сохранности объекта культурного наследия, включенного в реестр, выявленного объекта культурного наследия либо объекта, обладающего признаками объекта культурного наследия, при проведении земляных, мелиоративных, хозяйственных работ, указанных в статье 30 Федерального закона от 25.06.2002 № 73-ФЗ «Об объектах культурного наследия (памятниках истории и культуры) народов Российской Федерации» (далее – Федеральный закон) работ по использованию лесов и иных работ в границах территории объекта культурного наследия либо на земельном участке, непосредственно

		<p>связанном с земельным участком в границах территории объекта культурного наследия;</p> <ul style="list-style-type: none"> - проекты зон охраны объекта культурного наследия; - документация, обосновывающая границы защитной зоны объекта культурного наследия.
24.	Рубель Александр Андреевич	<ul style="list-style-type: none"> - проекты зон охраны объекта культурного наследия.
25.	Садыков Тимур Рашитович	<ul style="list-style-type: none"> - выявленные объекты культурного наследия в целях обоснования целесообразности включения данных объектов в реестр; - документы, обосновывающие включение объектов культурного наследия в реестр.
26.	Соловьев Сергей Львович	<ul style="list-style-type: none"> - выявленные объекты культурного наследия в целях обоснования целесообразности включения данных объектов в реестр; - земли, подлежащие воздействию земляных, строительных, мелиоративных, хозяйственных работ, предусмотренных статьей 25 Лесного кодекса Российской Федерации работ по использованию лесов (за исключением работ, указанных в пунктах 3, 4 и 7 части 1 статьи 25 Лесного кодекса Российской Федерации) и иных работ, в случае, если указанные земли расположены в границах территорий, утвержденных в соответствии с пунктом 34.2 пункта 1 статьи 9 Федерального закона; - документы, обосновывающие включение объектов культурного наследия в реестр; - документы, обосновывающие исключение объектов культурного наследия из реестра; - документация, за исключением научных отчетов о выполненных археологических полевых работах, содержащая результаты исследований, в соответствии с которыми определяется наличие или отсутствие объектов, обладающих признаками объекта культурного наследия, на земельных участках, подлежащих воздействию земляных, строительных, мелиоративных, хозяйственных работ, указанных в статье 30 Федерального закона работ по использованию лесов и иных работ; - документация или разделы документации, обосновывающие меры по обеспечению сохранности объекта культурного наследия, включенного в реестр, выявленного объекта культурного наследия либо

		объекта, обладающего признаками объекта культурного наследия, при проведении земляных, мелиоративных, хозяйственных работ, указанных в статье 30 Федерального закона работ по использованию лесов и иных работ в границах территории объекта культурного наследия либо на земельном участке, непосредственно связанном с земельным участком в границах территории объекта культурного наследия.
27.	Шумилова Ольга Викторовна	- проектная документация на проведение работ по сохранению объектов культурного наследия.
28.	Юдин Александр Иванович	<ul style="list-style-type: none">- выявленные объекты культурного наследия в целях обоснования целесообразности включения данных объектов в реестр;- земли, подлежащие воздействию земляных, строительных, мелиоративных, хозяйственных работ, предусмотренных статьей 25 Лесного кодекса Российской Федерации работ по использованию лесов (за исключением работ, указанных в пунктах 3, 4 и 7 части 1 статьи 25 Лесного кодекса Российской Федерации) и иных работ, в случае, если указанные земли расположены в границах территорий, утвержденных в соответствии с пунктом 34.2 пункта 1 статьи 9 Федерального закона;- документы, обосновывающие включение объектов культурного наследия в реестр;- документы, обосновывающие исключение объектов культурного наследия из реестра;- документация, за исключением научных отчетов о выполненных археологических полевых работах, содержащая результаты исследований, в соответствии с которыми определяется наличие или отсутствие объектов, обладающих признаками объекта культурного наследия, на земельных участках, подлежащих воздействию земляных, строительных, мелиоративных, хозяйственных работ, указанных в статье 30 Федерального закона работ по использованию лесов и иных работ;- документация или разделы документации, обосновывающие меры по обеспечению сохранности объекта культурного наследия, включенного в реестр, выявленного объекта культурного наследия либо объекта, обладающего признаками объекта культурного наследия, при проведении земляных, мелиоративных, хозяйственных работ, указанных в статье 30

		Федерального закона работ по использованию лесов и иных работ в границах территории объекта культурного наследия либо на земельном участке, непосредственно связанном с земельным участком в границах территории объекта культурного наследия.
--	--	--
