



ФЕДЕРАЛЬНОЕ ГОСУДАРСТВЕННОЕ БЮДЖЕТНОЕ УЧРЕЖДЕНИЕ НАУКИ  
**ИНСТИТУТ ИСТОРИИ МАТЕРИАЛЬНОЙ КУЛЬТУРЫ**  
РОССИЙСКОЙ АКАДЕМИИ НАУК (ИИМК РАН)

---

Дворцовая наб., 18, лит. А, Санкт-Петербург, 191186  
тел. +7 (812) 5715092, факс +7 (812) 5716271, Эл. почта: [admin@archeo.ru](mailto:admin@archeo.ru)  
ОКПО: 02698499, ОГРН: 1027809188527, ИНН: 7825004658, КПП: 784101001

УТВЕРЖДАЮ

Заместитель директора ИИМК РАН  
Соловьева Н.Ф.

«18» января 2023 г.

**Акт государственной историко-культурной экспертизы земельного участка, подлежащего воздействию земляных, строительных, мелиоративных и (или) хозяйственных работ, предусмотренных статьей 25 Лесного кодекса Российской Федерации работ по использованию лесов (за исключением работ, указанных в пунктах 3, 4 и 7 части 1 статьи 25 Лесного кодекса Российской Федерации) и иных работ в случае, если федеральный орган охраны объектов культурного наследия и орган охраны объектов культурного наследия субъекта Российской Федерации не имеют данных об отсутствии на указанных землях объектов археологического наследия, включенных в реестр, и выявленных объектов археологического наследия (земельного участка, предназначенного для объекта: «Дошкольная образовательная организация на 220 мест» по адресу: г. Санкт-Петербург, Московское шоссе, участок 176, (юго-западнее пересечения с Дунайским проспектом) (кадастровый номер: 78:14:0007691:9436))**

**Заказчик: ЗАО «ЛенТИСИЗ»**

г. Санкт-Петербург,  
Московский район  
2023

**Акт государственной историко-культурной экспертизы земельного участка, подлежащего воздействию земляных, строительных, мелиоративных и (или) хозяйственных работ, предусмотренных статьей 25 Лесного кодекса Российской Федерации работ по использованию лесов (за исключением работ, указанных в пунктах 3, 4 и 7 части 1 статьи 25 Лесного кодекса Российской Федерации) и иных работ в случае, если федеральный орган охраны объектов культурного наследия и орган охраны объектов культурного наследия субъекта Российской Федерации не имеют данных об отсутствии на указанных землях объектов археологического наследия, включенных в реестр, и выявленных объектов археологического наследия (земельного участка, предназначенного для объекта: «Дошкольная образовательная организация на 220 мест» по адресу: г. Санкт-Петербург, Московское шоссе, участок 176, (юго-западнее пересечения с Дунайским проспектом) (кадастровый номер: 78:14:0007691:9436))**

Настоящий акт государственной историко-культурной экспертизы составлен в соответствии с Положением о государственной историко-культурной экспертизе, утвержденным постановлением Правительства Российской Федерации от 15 июля 2009 г. № 569.

**Дата начала проведения экспертизы:** «13» октября 2022 г.

**Дата окончания экспертизы:** «18» января 2023 г.

**Место проведения экспертизы:** г. Санкт-Петербург, Московский район, Московское шоссе, участок 176

**Заказчик экспертизы:** ЗАО «ЛЕНТИСИЗ»

Юридический адрес: 190031, Санкт-Петербург, набережная реки Фонтанки, 113, лит. А

ИНН 7826692767 / КПП 783801001

ОГРН 1027810276746

Тел.: (812) 310-75-67

Email: info@lentisiz.ru

**Сведения об экспертной организации:**

<b>Полное наименование</b>	<b>Федеральное государственное бюджетное учреждение науки Институт истории материальной культуры Российской академии наук</b>
<b>Краткое наименование</b>	<b>ИИМК РАН</b>

<b>Организационно-правовая форма</b>	Федеральное государственное бюджетное учреждение науки
<b>Ведомственная принадлежность</b>	Министерство науки и высшего образования Российской Федерации
<b>Адрес</b>	Российская Федерация, 191186, Санкт-Петербург, Дворцовая наб. 18, лит. А
<b>Реквизиты</b>	ИНН 7825004658 КПП 784101001 ОГРН: 1027809188527 ОКПО: 0269849 ОКВЭД 72.20

На основании пп. б) п.7 Положения о государственной историко-культурной экспертизе, утвержденного постановлением Правительства Российской Федерации от 15 июля 2009 г. № 569 (в редакции от 27.04.2017) ИИМК РАН соответствует требованию в части кадрового состава, как юридическое лицо, привлекаемое в качестве эксперта (см. Приложение 9).

#### Сведения об эксперте:

<b>Фамилия, имя, отчество</b>	<b>Субботин Андрей Викторович</b>
<b>Образование</b>	высшее
<b>Специальность</b>	история
<b>Ученая степень (звание)</b>	кандидат исторических наук
<b>Стаж работы</b>	46 лет
<b>Место работы и должность</b>	ст.н.с. ИИМК РАН
<b>Реквизиты аттестации</b>	Государственный эксперт по проведению историко-культурной экспертизы (приказ Министерства культуры Российской Федерации № 1668 от 11.10.2021 г. «Об утверждении статуса аттестованного эксперта по проведению государственной историко-культурной экспертизы» (п. 26)) Объекты экспертизы: <ul style="list-style-type: none"> <li>- выявленные объекты культурного наследия в целях обоснования целесообразности включения данных объектов в реестр;</li> <li>- документы, обосновывающие включение объектов культурного наследия в реестр;</li> <li>- документы, обосновывающие исключение объектов культурного наследия из реестра;</li> <li>- земли, подлежащие воздействию земляных,</li> </ul>

	<p>строительных, мелиоративных, хозяйственных работ, предусмотренных статьей 25 Лесного кодекса Российской Федерации работ по использованию лесов (за исключением работ, указанных в пунктах 3, 4 и 7 части 1 статьи 25 Лесного кодекса Российской Федерации) и иных работ, в случае, если указанные земли расположены в границах территорий, утвержденных в соответствии с пунктом 34.2 пункта 1 статьи 9 Федерального закона;</p> <ul style="list-style-type: none"> <li>- документация или разделы документации, обосновывающие меры по обеспечению сохранности объекта культурного наследия, включенного в реестр, выявленного объекта культурного наследия либо объекта, обладающего признаками объекта культурного наследия, при проведении земляных, мелиоративных, хозяйственных работ, указанных в настоящей статье работ, указанных в статье 30 Федерального закона работ по использованию лесов и иных работ в границах территории объекта культурного наследия либо на земельном участке, непосредственно связанном с земельным участком в границах территории объекта культурного наследия;</li> <li>- документация, за исключением научных отчетов о выполненных археологических полевых работах, содержащая результаты исследований, в соответствии с которыми определяется наличие или отсутствие объектов, обладающих признаками объекта культурного наследия, на земельном участке, подлежащих воздействию земляных, строительных, мелиоративных, хозяйственных работ, указанных в статье 30 Федерального закона работ по использованию лесов и иных работ.</li> </ul>
--	------------------------------------------------------------------------------------------------------------------------------------------------------------------------------------------------------------------------------------------------------------------------------------------------------------------------------------------------------------------------------------------------------------------------------------------------------------------------------------------------------------------------------------------------------------------------------------------------------------------------------------------------------------------------------------------------------------------------------------------------------------------------------------------------------------------------------------------------------------------------------------------------------------------------------------------------------------------------------------------------------------------------------------------------------------------------------------------------------------------------------------------------------------------------------------------------------------------------------------------------------------------------------------------------------------------------------------------------------------------------------------------------------------------------------------------------------------------------------------------------------------------------------------------------------------------------------------------

В соответствии с законодательством Российской Федерации эксперт несет ответственность за достоверность сведений, изложенных в заключении экспертизы.

Эксперт Субботин А.В.

### Отношения к заказчику

#### Экспертная организация:

- не участвует в разработке проектной документации на строительство, расширение, реконструкцию, техническое перевооружение, консервацию и ликвидацию, и иное хозяйственное освоение объекта или объектов, в отношении которых проводится экспертиза, или подобной проектной

документации;

- не участвует в проектировании или конструировании, изготовлении, поставке, монтаже, ремонте, покупке, владении, эксплуатации или обслуживании технических устройств, применяемых на объекте или других объектах, в отношении которых проводится экспертиза, или подобных конкурентных технических устройств;
- не участвует в проектировании или конструировании, строительстве, ремонте, покупке, владении, эксплуатации или обслуживании зданий и сооружений на объекте или других объектах, в отношении которых проводится экспертиза, или подобных конкурентных зданий и сооружений;
- не имеет с заказчиком отношений общего владения; не имеет с заказчиком конфликта интересов;
- не подлежит непосредственной отчетности тому же вышестоящему управляющему органу, что и заказчик экспертизы;
- не выполняет функции официального представителя заказчика.

#### **Эксперт:**

- не имеет родственных связей с заказчиком (его должностными лицами, работниками);
- не состоит в трудовых отношениях с заказчиком;
- не имеет долговых или иных имущественных обязательств перед заказчиком (его должностным лицом или работником), а также заказчик (его должностное лицо или работник) не имеет долговых или иных имущественных обязательств перед экспертом;
- не владеет ценными бумагами, акциями (долями участия, паями в уставных (складочных) капиталах) заказчика;
- не заинтересован в результатах исследований и решений, вытекающих из заключения экспертизы, с целью получения выгоды в виде денег, ценностей, иного имущества, услуг имущественного характера или имущественных прав для себя или третьих лиц.

#### **Основание проведения государственной историко-культурной экспертизы**

1. Федеральный закон от 25.06.2002 № 73-ФЗ «Об объектах культурного наследия (памятниках истории и культуры) народов Российской Федерации».

2. Положение о государственной историко-культурной экспертизе, утвержденное Постановлением Правительства РФ от 15.07.2009 № 569 и последующие дополнения к нему.

3. Договор № 324-22/АРХ от 13 октября 2022 года между ИИМК РАН и Заказчиком.

4. Письмо Комитета по государственному контролю, использованию и охране памятников истории и культуры Правительства Санкт-Петербурга № 01-43-10488/22-0-1 от 21.04.2022 г.

### **Цель и объекты экспертизы**

**Цель экспертизы:** определение наличия или отсутствия объектов археологического наследия, включенных в реестр, и выявленных объектов археологического наследия, на земельном участке, предназначенном для объекта: «Дошкольная образовательная организация на 220 мест» по адресу: г. Санкт-Петербург, Московское шоссе, участок 176, (юго-западнее пересечения с Дунайским проспектом) (кадастровый номер: 78:14:0007691:9436), подлежащем воздействию земляных, строительных, мелиоративных, хозяйственных работ, предусмотренных статьей 25 Лесного кодекса Российской Федерации работ по использованию лесов (за исключением работ, указанных в пунктах 3, 4 и 7 части 1 статьи 25 Лесного кодекса Российской Федерации) и иных работ.

**Объект экспертизы:** земельный участок, предназначенный для объекта: «Дошкольная образовательная организация на 220 мест» по адресу: г. Санкт-Петербург, Московское шоссе, участок 176, (юго-западнее пересечения с Дунайским проспектом) (кадастровый номер: 78:14:0007691:9436), подлежащий воздействию земляных, строительных, мелиоративных, хозяйственных работ, предусмотренных статьей 25 Лесного кодекса Российской Федерации работ по использованию лесов (за исключением работ, указанных в пунктах 3, 4 и 7 части 1 статьи 25 Лесного кодекса Российской Федерации) и иных работ.

### **Перечень документов, представленных Заказчиком**

- Копия письма Комитета по государственному контролю, использованию и охране памятников истории и культуры Правительства Санкт-Петербурга № 01-43-10488/22-0-1 от 21.04.2022 г.

- Схема расположения земельного участка на кадастровой карте территории.

- Копия письма ЗАО «ЛенТИСИЗ» № 02/324-22КК/2 с обоснованием отсутствия градостроительного плана земельного участка.

- Копия Выписки из Единого государственного реестра недвижимости об объекте недвижимости № 99/2022/463082326 от 22.04.2022.

**Перечень документов и материалов, привлекаемых при проведении экспертизы, а также использованной для нее специальной, технической и справочной литературы**

1. Основы законодательства Российской Федерации о культуре, утв. Верховным Советом РФ 9 октября 1992 г. N 3612-1.
2. Федеральный закон РФ от 25 июня 2002 г. №73-ФЗ "Об объектах культурного наследия (памятниках истории и культуры) народов Российской Федерации".
3. Положение о государственной историко-культурной экспертизе, утв. Постановлением Правительства от 15 июля 2009 г. № 569.
4. Правила выдачи, приостановления и прекращения действия разрешений (открытых листов) на проведение работ по выявлению и изучению объектов археологического наследия, утвержденные Постановлением Правительства Российской Федерации от 20.02.2014 № 127.
5. Положение о порядке проведения археологических полевых работ и составления научной отчетной документации, утвержденное постановлением Бюро Отделения историко-филологических наук Российской академии наук от 20.06.2018 № 32.
6. Приказ Министерства культуры Российской Федерации от 1 сентября 2015 г. N 2328 "Об утверждении перечня отдельных сведений об объектах археологического наследия, которые не подлежат опубликованию".
7. Закон Санкт-Петербурга от 12.7.2007 N 333-64 «Об охране объектов культурного наследия в Санкт-Петербурге».
8. Закон Санкт-Петербурга от 19 января 2009 г. №820-7 "О границах объединенных зон охраны объектов культурного наследия, расположенных на территории Санкт-Петербурга, режимах использования земель и требованиях к градостроительным регламентам в границах указанных зон".
9. СП 42.13330.2011 Градостроительство. Планировка и застройка городских и сельских поселений. Актуализированная редакция СНиП 2.07.01-89.
10. Положение о едином государственном реестре объектов культурного наследия (памятников истории и культуры) народов Российской Федерации, утвержденное приказом Министерства культуры Российской Федерации от 30.10.2011 № 954.
11. Алексеева С.В., Балашов Е.А., Владимирович А.Г. и др. Топонимическая Энциклопедия Санкт-Петербурга. К трехсотлетию Санкт-Петербурга. СПб. 2002.
12. Антонов Б.И. Мосты Санкт-Петербурга. СПб. 2002.
13. Векслер А.Ф. Старо-Невский проспект. М.: ЗАО Центрполиграф, 2009
14. Глезеров С.Е. Исторические районы от А до Я. СПб. 2013.

15. Горбачевич К.С., Хабло Е.П. Почему так названы? О происхождении названий улиц, площадей, островов, рек и мостов Санкт-Петербурга. СПб. 2002.

16. Кепсу С. Петербург до Петербурга. История устья Невы до основания города Петра. СПб. 2000.

17. Малиновский К.В. Санкт-Петербург XVIII века. СПб. 2008.

18. Сорокин П.Е. О системе расселения в Приневье в допетровское время //Сельская Русь в IX–XVI вв. М. 2008.

### **Сведения об обстоятельствах, повлиявших на процесс проведения и результаты экспертизы**

Обстоятельства, повлиявшие на процесс проведения и результаты экспертизы, отсутствуют.

### **Сведения о проведенных исследованиях**

В процессе государственной историко-культурной экспертизы:

- проведены полевые научно-исследовательские археологические работы (разведки);
- подготовлен отчет о проведении полевых научно-исследовательских археологических работ;
- выполнен анализ действующего законодательства в сфере охраны культурного наследия;
- выполнен анализ документов и материалов, полученных для проведения экспертизы по объекту с формулировкой выводов;
- оформлены результаты государственной историко-культурной экспертизы в виде Акта.

### **Факты и сведения, выявленные и установленные в результате проведенных исследований**

Участок обследования, предназначенный для объекта: «Дошкольная образовательная организация на 220 мест» по адресу: г. Санкт-Петербург, Московское шоссе, участок 176, (юго-западнее пересечения с Дунайским проспектом) (кадастровый номер: 78:14:0007691:9436), расположен в южной части Московского района г. Санкт-Петербург.

Общая площадь участка обследования составила 0,8 га.

В ходе полевых археологических работ произведен натурный осмотр



территории.

Участок обследования имеет многоугольную форму и расположен на пустыре между домами: Среднерогатская улица, 14к1, 12к1 с запада и Среднерогатская улица, 16к2 с юга. Вдоль западной и южной границы участка расположены отвалы грунта. Высотные отметки вирируются от 18,35 м БС до 16,79 м БС.

Историко-культурное научное археологическое обследование (разведки) с целью проведения государственной историко-культурной экспертизы земельного участка, предназначенного для объекта: «Дошкольная образовательная организация на 220 мест» по адресу: г. Санкт-Петербург, Московское шоссе, участок 176, (юго-западнее пересечения с Дунайским проспектом) (кадастровый номер: 78:14:0007691:9436), проводилось в декабре 2022 г. сотрудниками археологической экспедиции Отдела охранной археологии ИИМК РАН под руководством д.и.н. Полякова Андрея Владимировича. Работы осуществлялись на основании договора № 324-22/АРХ от 13 октября 2022 г., заключенного между ИИМК РАН и ЗАО «ЛенТИСИЗ» и разрешения Открытого листа № 3273-2021 от 16 декабря 2021 г., выданного на имя Полякова Андрея Владимировича на право проведения археологических разведок с осуществлением локальных земляных работ на территории Адмиралтейского, Василеостровского, Выборгского, Красногвардейского, Московского, Петроградского, Петродворцового, Пушкинского и Центрального районов г. Санкт-Петербурга в целях выявления объектов археологического наследия, уточнения сведений о них и планирования мероприятий по обеспечению их сохранности. Срок действия открытого листа: с 16 декабря 2021 г. по 10 декабря 2022 г.

Исследования проводились во исполнение требований Федерального закона № 73-ФЗ от 25 июня 2002 года «Об объектах культурного наследия (памятниках истории и культуры) народов Российской Федерации».

Границы участка, подлежащего археологическому обследованию, предоставлены ЗАО «ЛенТИСИЗ». Объемы изыскательских работ определялись исходя из площади/протяженности земельного участка на основании исходных материалов, представленных Заказчиком работ, с учетом существующих методических рекомендаций. При проведении исследований эксперт опирался на предоставленные ЗАО «ЛенТИСИЗ» документы, сведения и картографические материалы, а также открытые данные, предоставляемые федеральными и региональными органами власти: Публичная кадастровая карта (<http://pkk5.rosreestr.ru>), Геоинформационная система Санкт-Петербурга (<http://rgis.spb.ru>). В документах, представленных Заказчиком для проведения экспертизы, несоответствий не выявлено.

До начала полевых археологических работ ИИМК РАН были выполнены историко-библиографические изыскания и анализ опубликованных данных по территории, расположенной вблизи земельного участка на предмет наличия объектов археологического наследия и археологической изученности территории. Результаты данных исследований представлены в полном научно-техническом отчете (Прил. 3).

#### *Топонимика района обследования*

Московский район – административно-территориальная единица Санкт-Петербурга. Район расположен в южной части города, на востоке граничит с Фрунзенским районом, на западе с Кировским и Красносельским районами, на юге и юго-западе с Пушкинским районом.

Московский проспект – магистральная улица Санкт-Петербурга, протянувшаяся на 9,3 км от Сенной площади до площади Победы. Первоначально, на месте нынешнего Московского проспекта, в первой четверти XVIII в. проходила дорога ведущая к Сарской мызе (Царское Село). В 1776-1800-е гг. часть нынешнего проспекта от Сенной площади до р. Фонтанки называлась Обуховская улица, а от р. Фонтанки до Средней Рогатки (ныне Площадь Победы) в 1800-х г. Царкосельская дорога. С 1804 по 1878 Обуховская улица стала именоваться Обуховским проспектом, а от Фонтанки до Загородного канала (Обводный канал) Царкосельским проспектом, дальнейшая часть называлась дорогой в Москву. В первой половине XIX в. отрезок от р. Фонтанки до Лиговского канала (ныне Лиговский проспект) и позже до Московских ворот стал называться Царкосельским проспектом, дальнейшая часть дороги именовалась Московским шоссе. С 1882 года, отрезок от реки Фонтанки до Московских ворот, а с 1888 до Рощинской улицы стал именоваться Забалканским проспектом, с 1918 по 1950-е гг. Забалканский проспект был переименован в Международный проспект. До 1926 года проспект пересекал Лиговский канал. Восточная сторона канала была засыпана в 1926 году, в 1965-1969 годах засыпана и западная сторона. С 1952 г Сенная площадь получила название Площадь Мира, а участок дороги от неё до Средне Рогатки (позже Площадь Победы) стал именоваться Проспектом имени Сталина. С 1956 г. по настоящее время дорога от Площади мира (с 1992 года — Сенная площадь) до площади победы стала именоваться Московским проспектом.

Пулковское шоссе – шоссе в Московском районе Санкт-Петербурга протяжённостью 12,6 км, проходит от площади Победы до Волхонского шоссе, далее продолжается Киевским шоссе. Раньше именовалось Киевским шоссе, в 1974 г. шоссе было переименовано в Пулковское – оно проходит по Пулковскому меридиану.

Московское шоссе – магистральная улица Санкт-Петербурга, начальный отрезок дороги на Москву, (современная трасса М10, Е105 «Россия»). В XVIII в. от тракта, ведущего к Сарской мызе (Царское Село) на месте где сейчас располагается Московское шоссе проходила дорога ведущая в Новгород и Москву. Данное направление называлось, соответственно, Большая Московская дорога и Новгородская дорога. В XIX веке Царскосельская дорога в пределах Петербургской губернии стала называться Московским шоссе. С 1830-х годов до 1950 года Московским шоссе называлось прямолинейное продолжение Обуховского (с 1878 Забалканского, и с 1918 Международного) проспекта за административной границей города. Соответственно, в 1878 году начало Московского шоссе переместилось от Новомосковского моста через Обводный канал к Московским воротам, а в 1910-е годы – к железнодорожному путепроводу Путиловской ветви за Рощинской улицей. В 1950 году проспект Сталина объединил Международный проспект и прямолинейно продолжающий его участок Московского шоссе на отрезке от путепровода до развилки у Средней Рогатки (нынешняя площадь Победы). С этого времени и по настоящее время началом Московского шоссе является площадь Победы, к которой оно примыкает под углом около 45° относительно Московского проспекта, отходя от него на юго-восток.

Средняя Рогатка – исторический район (до 1958 г. – посёлок) на юге Санкт-Петербурга между станциями метро «Московская» и «Звездная». Административно входит в состав Московского района. На западе граничит с Предпортовой, на юге с Пулковско и на востоке с Купчино. Средняя Рогатка получила своё название оттого, что тут находился шлагбаум, или, как тогда говорили, рогатка, и караульная будка с будочником. Таких рогаток на пути находилось три: первая в районе Московских ворот («ближняя»), вторая («средняя») – на месте Площади Победы и третья («дальняя») – на прудовой мельничной плотине под Пулковской горой

Дунайский проспект – магистральная улица Санкт-Петербурга, протянувшаяся на 7,2 км от Предпортовой улицы (продолжая Кубинскую) до Софийской улицы. Проспект был назван Дунайским в 1968 г., потому что пересекает улицы, носящие имена столиц государств, по территории которых протекает река Дунай, – Белградскую, Будапештскую и Бухарестскую.

#### *История освоения и застройки района обследования*

Первые археологические свидетельства заселения территорий, входящих в пределы современного Санкт-Петербурга, известны в районе Лахты и Сестрорецкого разлива, и датируются периодом неолита и раннего железного века.

Племена, жившие в районе южного берега Финского залива, в том числе воль и ижора, вошли в IX в. в состав Новгородского государства. Территория будущего Санкт-Петербурга в новгородские времена находилась на землях Никольско-

Ижорского и Спасско-Городненского погостов Ореховского уезда, входившего в состав Вотской пятины. Писцовая книга 1500 г. свидетельствует о том, что крестьяне выращивали рожь, овес, ячмень и лен. Было развито скотоводство, в некоторых погостах существенную роль играла охота. Рыбная ловля была развита в местностях, лежащих по берегам реки Невы. В XV веке с формированием централизованного Русского государства, к Московским землям были присоединены новгородские, в том числе Вотская пятина. «Освоение невских берегов – одна из проблем истории русского Северо-запада. Известно, что, начиная с VIII–X вв., по Неве, проходил международный водный путь, связывавший Восточную Европу с Балтийским регионом. Однако на ее побережье практически не известны следы оседлости этого времени. Не выявлены здесь и археологические памятники более позднего времени – вплоть до XIV столетия» (Сорокин 2008: 351). Тем ни менее Санкт-Петербург возник не на пустом месте, с середины XV в. известны поселения на территории современного города и его окрестностей. «Планировка современного Санкт-Петербурга и его пригородной зоны в значительной мере основывается на существовавшей веками стабильной системе поселений и дорог. Многие допетербургские дороги стали городскими улицами, а древние селения были первоначальной основой создания городских слобод, кварталов и усадеб. Санкт-Петербург создан на основе предшествовавшей ему системы расселения, стабильно существовавшей в древнерусские, новгородские, московские, шведские времена» (Семенцов 2003:20).

В XV в. острова дельты Невы относились к двум погостам Ореховецкого уезда Водской пятины - Спасско Городненскому и Никольскому Ижерскому.

С конца XVI в. земли от Финского залива до Ладожского озера фактически перешли под управление Швеции. Территории Приневья были поделены на лены – Нотеборгский, Копорский и Корельский. В этот период происходил массовый отток православного населения на территорию России. На опустевшие земли приходило финское и шведское население, осваиваясь в заброшенных русских селениях. По опубликованным материалам Сауло Кепсу и по данным шведских описей и землемерных документов видно, что если до середины 1640-х - 1650-х гг. большинство поселений сохраняло традиционные русские названия, то с 1650-х - 1660-х годов осуществлялись многочисленные замены старинных топонимов и гидронимов на новые, в основном финские. Проведенные в 1670-1680-е гг. шведским правительством землемерные работы демонстрируют освоенность этих земель.

На левом берегу Невы, на месте Александро-Невской Лавры, стояла деревня Вихтери. До постройки Обводного канала река Монастырка была продолжением реки Волковки (Чёрной речки, Сутелайоки). Следующей деревней, в районе Слободской улицы была деревня Хаапаси.

С началом Северной войны в 1703 году, российская армия во главе с князем Б.П. Шереметьевым захватывает крепость Ниеншанц. Понимая важность захваченных территорий, Петр I принимает решение об укреплении границ и 16 (27) мая 1703 на землях Ингерманландии, на Заячьем острове (фин. Jänisaari), была заложена крепость «Санкт-Петербург». В 1721 году Северная война была окончена и земли Приневья окончательно перешли к Российской империи.

«Санкт-Петербург и его пригородная зона со времен Петра I впитали в себя структуру селений и дорог XV-XVII вв. Конфигурация реальной застройки Санкт-Петербурга петровской поры во многом преемственно совпадает с конфигурацией освоенных территорий допетровского периода, стала основой всего последующего развития столичного города» (Семенцов 2003:22). Существующая в настоящее время улично - дорожная система Санкт-Петербургской агломерации также восходит к дорожной системе, известной, по крайней мере, с XVII в.

Когда-то въехать в город можно было только через заставу. Так назывались контрольные пункты, учрежденные в начале XVIII в. на главных дорогах при въезде в Петербург, с заграждениями и караулом. На заставах осуществлялись проверка грузов, багажа и документов пассажиров, взимание пошлин, имелись специальные регистрационные книги, в которые записывались фамилии всех покидавших город и въезжавших в него.

Здесь должны были также «препятствовать проходу злонамеренных людей» – беглых солдат и крепостных, пытавшихся уйти из Петербурга, извозчиков, нарушавших царский указ о привозе на каждой подводе трех камней для мощения петербургских улиц, а также тех городских жителей, которые хотели выехать без разрешения. Покидать столицу и отсутствовать в ней дозволялось лишь «с запиской от Сената, только чтоб не более пяти месяцев».

Возле каждой заставы в особых зданиях – гауптвахтах – находились воинские караулы, а дороги перегораживались шлагбаумами и рогатками.

Первая, или ближняя, рогатка находилась у теперешних Московских ворот, а дальняя, третья, – возле мельничной плотины у подножия Пулковской горы. А поскольку еще одна застава-рогатка находилась между ними (там, где сейчас находится площадь Победы), она и получила название средней. Так и местность вокруг получила название Средних Рогаток (с 1762 г.). Параллельно, с 1765 г., употреблялось наименование Средняя Рогатка, просуществовавшая в дальнейшем два века.

В 1714 г. возле Средней Рогатки, на пересечении дорог из Петербурга в Москву и из Петербурга в Сарскую мызу (Царское Село), построили одноэтажный деревянный путевой дворец из 8 комнат для отдыха «августейших особ». В 1740-х гг. взамен обветшавшего деревянного дворца возвели новый, но тоже деревянный и

одноэтажный. Его собрали из фрагментов конфискованного дома Миниха на Васильевском острове, стоявшего на углу набережной Невы и 12-й линии.

Спустя еще десять лет напротив него, на западной стороне дороги, по проекту архитектора Растрелли соорудили каменный путевой дворец. Отделку дворца завершили ко дню приезда Елизаветы Петровны из Москвы в Петербург в мае 1754 г.

При императоре Павле этот путевой дворец упразднили и сделали из него почтовую станцию. В 1830-х гг. его приспособили под гостиницу с рестораном, а во второй половине XIX в. использовали под фабрику красок.

По дорожному столбу близ дворца местность носила также название «Три руки», а затем «Четыре руки». Указатель появился в середине XVIII в. после того, как в 1744 г. вышел указ Сената о «столблении» Царскосельской дороги. Столб изображал три руки, указывавшие направление трех дорог – на Петербург, Царское Село и Москву, на Петергоф и Ригу. В народе столб, а также перекресток-развилка рядом с ним, получили название «три руки».

В XIX в. под почтовый тракт на Москву стали использовать дорогу от Средней Рогатки до Ям-Ижоры, минуя таким образом Царское Село. Поскольку появилась четвертая дорога, местность стали именовать «четыре руки». Название это бытовало очень долго. Так, в известном путеводителе по дачным местностям В.К. Симанского «Куда ехать на дачу?», изданном в 1892 г., говорилось: «Четыре руки (Средняя рогатка), бывшая почтовая станция, на бывшем Московском шоссе; в 11 верстах от столицы. Название свое получила от четырех столбов с рисунками рук, указывавших на дороги: в Москву, Петербург, Петергоф и Ригу».

В 1766 г. недалеко от Средней Рогатки (вдоль начала нынешнего Пулковского шоссе) появилась одна из первых близ Петербурга немецких колоний. Здесь была выделена земля 22 семействам немецких переселенцев из Бранденбурга и Вюртемберга. Отводом земли и обустройством колонии, носившей поначалу название «колония 22-х» (*Zweiundzwanziger Kolonie*), занимался инженер И.Ф. Лильенталь. По месту расположения колония стала называться Среднерогатской. Спустя сто лет, в 1868 г., выходцы из этого поселения обосновали неподалеку еще одну, «дочернюю» колонию, получившую название «Малая».

В первые годы колонисты, причисленные к Ново-Саратовскому приходу, молились в отдельном доме, а в 1840 г. в Среднерогатской колонии появилась деревянная кирха на 175 мест. При церкви имелись школа на 105 учеников и небольшое сельское кладбище. По состоянию на 1892 г. в немецкой колонии Средняя Рогатка насчитывалось 50 дворов и 571 душа обоего пола. Еще одной достопримечательностью здешних мест служил фонтан, установленный в 1809 г. близ Среднерогатской колонии по проекту архитектора Тома де Томона. Его фасадную часть украшала высеченная в камне маска Нептуна. Со временем фонтан

потерял свое значение, и в 1935 г. его перенесли в сквер перед западным фасадом Казанского собора. Кстати, в том же году, 23 сентября, закрыли лютеранскую кирху в немецкой колонии.

Среднерогатская колония, или, как ее чаще называли, деревня Колония, оказалась полностью уничтоженной в годы Великой Отечественной войны. Немецкое население отсюда депортировали, как и из других немецких колоний внутри блокадного кольца.

Во время блокады Средняя Рогатка оказалась в непосредственной близости от линии фронта, проходившей за Пулковскими высотами. Здесь был сформирован мощный узел сопротивления – с железобетонными надолбами, дотами, противотанковым рвом и минными полями. Через Среднюю Рогатку проходила одна из трех полос внешней обороны Ленинграда, которая начиналась у Финского залива и доходила до села Рыбацкого. А в 1945 г. именно на Средней Рогатке, у въезда в город, воздвигли одну из трех триумфальных арок, через которые в Ленинград возвращались воины-победители.

В ноябре 1949 г. Среднюю Рогатку украсил один из четырех памятников Сталину, появившихся практически одновременно на четырех въездах в город. Здесь был самый ответственный въезд в город – со стороны Москвы. Автором этого памятника вождю, как и еще двух монументов, у Балтийского вокзала и в Невском районе, был известный скульптор Н.В. Томский. Напротив памятника Сталину в декабре 1950 г. установили памятник В.И. Ленину. В 1962 г. на карте города появилась площадь Победы, а в 1968 г., в связи с подготовкой к реконструкции площади, памятник В.И. Ленину перенесли в город Зеленогорск. Там его заново открыли 26 августа 1969 г.

В жертву грандиозному величественному ансамблю на площади Победы (его авторы – архитекторы В.А. Каменский, С.Б. Сперанский, скульптор М.К. Аникушин), ставшему одной из визитных карточек Ленинграда, принесли, к сожалению, старинный путевой дворец. Волею судьбы он попал в территорию, отведенную для сооружения памятника и организации транспортной развязки вокруг него. В 1971 г. дворец разобрали, а мастерски выполненные резные украшения дворца передали в Музей истории города.

Между Пулковским и Московским шоссе и Дунайским проспектом, в 1972 – 1980 гг. на месте садов и огородов возник парк Городов-героев. В северной части парка сохранили доты времен Великой Отечественной войны, ставшие историческими реликвиями.

Практически на границе парка Городов-героев, у пересечения Пулковского шоссе и Дунайского проспекта, возведен новый жилой комплекс под названием «Пулковский посад».

### *Анализ картографического материала*

Первые картографические данные о заселении территории Приневья и берегов Невы и притоков отражаются в шведских картах XVII начала XVIII вв. Одной из самых известных карт того времени считается карта, составленная в 1827 г. под руководством Генерал-майора Шуберта по материалам, найденным в Шведских архивах. Авторство карты принадлежит Штабс-капитану генерального штаба Бергенгейму. Состояние местности и все названия карты даны по состоянию на 1676 г. На данной карте вблизи участка обследования поселения не расположены.

На топографической карте окрестностей Санкт-Петербурга 1831 г., авторства генерал-майора Шуберта, к западу от участка обследования располагается Среднерогатская колония и относящиеся к колонии кладбище. На месте участка обследования расположены поля и огороды.

На топографической карте частей Санкт-Петербургской и Выборгской губерний 1867 г. ситуация не меняется.

На карте района маневров центра Санкт-Петербургской губернии 1913 г. ситуация не меняется.

На детальной карте РККА Ленинграда и окрестностей 1930-1941 гг. к северо-востоку от участка обследования отображена застройка «Мясокомбината». В остальном ситуация не меняется.

Таким образом, на основании анализа картографического материала, архивных и литературных источников, были сделаны следующие выводы:

- В ходе архивно-библиографических исследований установлено, что непосредственно на территории исследуемого участка объекты археологического наследия ранее не фиксировались.
- Согласно историческим картам и данным письменных источников, со второй половины XVIII в., к западу от участка обследования находилась одна из первых близ Петербурга немецких колоний (Среднерогатская колония) и кладбище этой колонии, однако, на месте участка обследования располагались поля и огороды, вплоть до современной застройки.

Полевые археологические работы на участке обследования проводились в соответствии с методическими указаниями и требованиями «Положения о порядке проведения археологических полевых работ и составления научной отчетной документации», утвержденного постановлением Бюро Отделения историко-филологических наук Российской академии наук от 20 июня 2018 № 32.

Было проведено натурное обследование территории земельного участка, предназначенного для объекта: «Дошкольная образовательная организация на 220 мест» по адресу: г. Санкт-Петербург, Московское шоссе, участок 176, (юго-западнее



пересечения с Дунайским проспектом) (кадастровый номер: 78:14:0007691:9436), с визуальным осмотром местности с целью поиска памятников археологии, выраженных в рельефе местности.

Натурные полевые исследования проводились в виде осуществления пеших маршрутов и закладки археологических шурфов. Вся исследуемая площадь была разбита на неравные квадраты со сторонами не более 20 метров и пройдена пешими маршрутами по линии сетки квадратов. Все участки детально фиксировались (фото, описание, привязка к карте). При прохождении маршрутов с целью обнаружения выходов культурного слоя и артефактов осматривались встречающиеся обнажения грунта естественного и антропогенного происхождения.

На перспективных для обнаружения памятников археологии участках производилась закладка шурфов, ориентированных по сторонам света, направленных на поиск культурного слоя и древних артефактов. Количество и места расположения шурфов были обусловлены геоморфологическим состоянием местности и степенью освоенности обследуемой территории, и определялось с таким расчетом, чтобы обеспечить полное выявление и определение границ всех объектов археологического наследия, попадающих в пределы обследуемых земельных участков, с учетом историко-библиографических изысканий и существующих методических рекомендаций 1 шурф на 1 га.

Всего в границах обследования для выявления объектов археологического наследия был заложен 1 шурф размерами 2х2 м, общей площадью 4 кв. м.

Разборка грунта в процессе шурфовки производилась вручную по стратиграфическим слоям с разнородными культурными прослойками и соответствующим им общим планиграфическим горизонтам фиксации. Для выявления структуры плотных поверхностей и удаления грунта в стесненных условиях при расчистке использовались щетки, кисти и совки. Глубина шурфов включала всю толщу напластований, осуществлялась контрольная прокопка верхней части археологически стерильного слоя, подстилающего почвенный горизонт (материка). Проводилась полная фотографическая фиксация обнаруженных объектов, а также всего процесса шурфовочных работ. Все шурфы по окончании работ были засыпаны, почвенное и дерновое покрытие восстановлено.

Все разведочные шурфы, документировались, в том числе фотографически, и фиксировались дневниковыми записями. При фиксации находок и объектов в культурном слое, вычерчивании планов горизонтов снятия, профилей бортов шурфов, и их разрезов, использовалась разработанная в ИИМК РАН в 2010 г. методика электронной фиксации и совмещённый с ней программный комплекс. Чертежи планов и стратиграфических профилей были выполнены при помощи системы автоматизированного проектирования и черчения (САПР) с

использованием методов фотограмметрии. Все высотные отметки на планах и разрезах представлены в Балтийской системе высот (далее БС).

Для картирования рекогносцировочных шурфов, выявленных объектов и общеизвестных фотографий ландшафтной ситуации использованы имеющиеся в распоряжении экспедиции растровые карты масштаба 1:50000 и 1:100000 в формате JPG, а также топографический план масштаба 1:500 в формате DWG, предоставленный заказчиком. Привязка шурфов на участке землеотвода к системе мировых координат произведена с помощью портативных приборов глобального позиционирования Garmin MONTANA. Географические координаты (широта, долгота), определенные в зависимости от внешних условий приема с точностью 5-20 м с помощью встроенных в геоинформационную систему QGIS программных алгоритмов переведены в местную систему координат МСК-1964.

Основные этапы работ фиксировались с помощью цифровых фотоаппаратов с разрешением не менее 5 Мрх. Для указания масштаба и ориентации по сторонам света при фотографировании использовался набор телескопических реек длиной 4 м с сантиметровыми делениями, двухцветная стрелка «север».

В ходе полевых археологических работ произведен натурный осмотр участка, заложен 1 шурф размерами 2х2 м, общей площадью 4 кв. м., с целью выявления культурного слоя на территории обследования.

### **Шурф 1**

Шурф 1 заложен в центральной части участка обследования.

Дневная поверхность шурфа ровная, покрыта дерном, находилась на отметке 17,24-17,20 м БС.

Размеры шурфа составили 2х2 м, максимальная глубина – 1,77 м, площадь – 4 м.кв., ориентация С-Ю.

В ходе работ после снятия дерна и техногенной засыпки, на глубине 15,47-15,48 м БС был зачищен материк, представленный светло-серым суглинком.

Стратиграфия стенок представлена следующими слоями:

1. Дерн – мощность до 0,06 м.
2. Темно-серая мешаная супесь со строительным мусором (техноген) – мощность до 1,71 м.
3. Светло-серый суглинок (материк).

По окончанию земляных работ шурф был рекультивирован.

По результатам проведенных работ можно сделать следующие выводы:

На участке обследования объекты археологического наследия и признаки наличия объектов археологического наследия не обнаружены. Культурный слой и значимые археологические находки отсутствуют.

Стратиграфия шурфа представлена переотложенными техногенными слоями.

В результате проведенного археологического обследования земельного участка, предназначенного для объекта: «Дошкольная образовательная организация на 220 мест» по адресу: г. Санкт-Петербург, Московское шоссе, участок 176, (юго-западнее пересечения с Дунайским проспектом) (кадастровый номер: 78:14:0007691:9436), зафиксировано отсутствие остатков наземных древних сооружений, артефактов, имеющих историко-культурную ценность, культурного слоя или иных следов пребывания здесь человека в древности, которые можно было бы отнести к объектам археологического наследия. Результаты проведенных в рамках государственной историко-культурной экспертизы археологических полевых работ отражены в полном научно-техническом отчете (Прил. 3).

### **Обоснования вывода экспертизы**

1. В соответствии с заключением уполномоченного органа охраны объектов культурного наследия (письмо Комитета по государственному контролю, использованию и охране памятников истории и культуры Правительства Санкт-Петербурга № 01-43-10488/22-0-1 от 21.04.2022 г.), КГИОП сообщает, что земельный участок, предназначенный для объекта: «Дошкольная образовательная организация на 220 мест» по адресу: г. Санкт-Петербург, Московское шоссе, участок 176, (юго-западнее пересечения с Дунайским проспектом) (кадастровый номер: 78:14:0007691:9436) расположен **в границах:**

- **вне зон** охраны объектов культурного наследия.

Закон Санкт-Петербурга от 19.01.2009 № 820-7 (в редакции, вступившей в силу 01.08.2021) "О границах объединенных зон охраны объектов культурного наследия, расположенных на территории Санкт-Петербурга, режимах использования земель и требованиях к градостроительным регламентам в границах указанных зон".

В пределах границ вышеуказанного земельного участка **отсутствуют** объекты (выявленные объекты) культурного наследия; объекты культурного наследия, включенные в Единый государственный реестр объектов культурного наследия (памятников истории и культуры) народов Российской Федерации, а также защитная зона объектов культурного наследия.

К границам участка непосредственно **не примыкают** объекты (выявленные объекты) культурного наследия.

16.06.2021 г. опубликован приказ Министерства культуры Российской Федерации от 30.10.2020 №1295 «Об утверждении предмета охраны, границ территории и требований к градостроительным регламентам в границах территории исторического поселения федерального значения город Санкт-Петербург».

Земельный участок расположен **вне границ** территории исторического поселения, утвержденного вышеуказанным приказом Минкультуры России.

КГИОП **не располагает** сведениями о наличии либо отсутствии объектов, обладающих признаками объектов культурного наследия, на рассматриваемом земельном участке.

2. Согласно проведенным историко-архивным исследованиям на территории земельного участка, предназначенного для объекта: «Дошкольная образовательная организация на 220 мест» по адресу: г. Санкт-Петербург, Московское шоссе, участок 176, (юго-западнее пересечения с Дунайским проспектом) (кадастровый номер: 78:14:0007691:9436) объекты, которые можно было бы отнести к объектам археологического наследия, **отсутствуют**.

3. В соответствии со статьей 45-1 Федерального закона от 25.06.2002 №73-ФЗ «Об объектах культурного наследия (памятниках истории и культуры) народов Российской Федерации» на территории земельного участка, предназначенного для объекта: «Дошкольная образовательная организация на 220 мест» по адресу: г. Санкт-Петербург, Московское шоссе, участок 176, (юго-западнее пересечения с Дунайским проспектом) (кадастровый номер: 78:14:0007691:9436), проведены археологические полевые работы в форме археологической разведки. Работы выполнены в соответствии с методическими указаниями и требованиями «Положения о порядке проведения археологических полевых работ и составления научной отчетной документации», утвержденного постановлением Бюро Отделения историко-филологических наук Российской академии наук от 20 июня 2018 № 32 и иных нормативно-правовых актов в сфере охраны объектов культурного наследия и хорошо документированы. Результаты обследования отражены в полном научно-техническом отчете. В ходе проведенных в рамках государственной историко-культурной экспертизы археологических полевых работ объектов археологического наследия **не обнаружено**.

4. Представленные материалы исчерпывающие и доказывают археологическую изученность земельного участка, предназначенного для объекта: «Дошкольная образовательная организация на 220 мест» по адресу: г. Санкт-Петербург, Московское шоссе, участок 176, (юго-западнее пересечения с Дунайским проспектом) (кадастровый номер: 78:14:0007691:9436).

## Вывод экспертизы

Экспертом сделан вывод о возможности (положительное заключение) проведения земляных, строительных, мелиоративных и (или) хозяйственных работ, предусмотренных статьей 25 Лесного кодекса Российской Федерации работ по использованию лесов и иных работ на земельном участке, предназначенном для объекта: «Дошкольная образовательная организация на 220 мест» по адресу: г. Санкт-Петербург, Московское шоссе, участок 176, (юго-западнее пересечения с Дунайским проспектом) (кадастровый номер: 78:14:0007691:9436), в связи с отсутствием выявленных объектов археологического наследия на указанном земельном участке, подлежащем воздействию земляных, строительных, мелиоративных и (или) хозяйственных работ, предусмотренных статьей 25 Лесного кодекса Российской Федерации работ по использованию лесов и иных работ.

### *Перечень приложений к экспертизе:*

- Приложение 1* Копия Технического задания к договору № 324-22/АРХ от 13 октября 2022 года.
- Приложение 2* Копия письма Комитета по государственному контролю, использованию и охране памятников истории и культуры Правительства Санкт-Петербурга № 01-43-10488/22-0-1 от 21.04.2022 г.
- Приложение 3* Копия Полного научно-технического отчета о выполнении научно-исследовательских археологических работ в виде историко-культурного научного археологического обследования (разведки) с целью проведения государственной историко-культурной экспертизы земельного участка, предназначенного для объекта: «Дошкольная образовательная организация на 220 мест» по адресу: г. Санкт-Петербург, Московское шоссе, участок 176, (юго-западнее пересечения с Дунайским проспектом) (кадастровый номер: 78:14:0007691:9436), выполненного Отделом охранной археологии ИИМК РАН.
- Приложение 4* Схема расположения земельного участка на кадастровой карте территории.
- Приложение 5* Копия письма ЗАО «ЛЕНТИСИЗ» № 02/324-22КК/2 с обоснованием отсутствия градостроительного плана земельного участка.
- Приложение 6* Копия Выписки из Единого государственного реестра недвижимости об объекте недвижимости № 99/2022/463082326 от 22.04.2022.
- Приложение 7* Копия справки № 14102/33 – 125.5-37 от 18.01.2023 г.
- Приложение 8* Копия доверенности № 14102/33-161.5-5 от 09.01.2023 г.

*Приложение 9* Сведения об экспертах.

*Приложение 10* Выдержки из приказа № 997 от 17.07.2019 г. «Об утверждении статуса аттестованного эксперта по проведению государственной историко-культурной экспертизы».

*Приложение 11* Выдержки из приказа № 1537 от 17.09.2021 г. «Об утверждении статуса аттестованного эксперта по проведению государственной историко-культурной экспертизы».

*Приложение 12* Выдержки из приказа № 1668 от 11.10.2021 г. «Об утверждении статуса аттестованного эксперта по проведению государственной историко-культурной экспертизы».

*Приложение 13* Выдержки из приказа № 219 от 27.02.2019 г. «Об утверждении статуса аттестованного эксперта по проведению государственной историко-культурной экспертизы».

*Приложение 14* Выдержки из приказа № 235 от 01.03.2022 г. «Об утверждении статуса аттестованного эксперта по проведению государственной историко-культурной экспертизы».

**Эксперт Субботин А.В.**

**Руководитель археологических исследований Поляков А.В.**

«18» января 2023 г.

*Документ подписан усиленными квалифицированными электронными подписями в соответствии с п. 22 Положения о Государственной историко-культурной экспертизе, утвержденного постановлением Правительства от 15 июля 2009 г. № 569*

*Приложение 1*

**Копия Технического задания к договору № 324-22/АРХ  
от 13 октября 2022 года**

Приложение №1  
к Договору №324-22/АРХ  
от 13.10.2022 г.

## ТЕХНИЧЕСКОЕ ЗАДАНИЕ

на проведение научно-исследовательских работ в виде археологических разведок и подготовку акта государственной историко-культурной экспертизы земельного участка, предназначенного для объекта: «Дошкольная образовательная организация на 220 мест» по адресу: г. Санкт-Петербург, Московское шоссе, участок 176, (юго-западнее пересечения с Дунайским проспектом) (кадастровый номер: 78:14:0007691:9436)

### 1. Общие положения

1.1. Наименование Работ: проведение научно-исследовательских работ в виде археологических разведок и подготовку акта государственной историко-культурной экспертизы земельного участка, предназначенного для объекта: «Дошкольная образовательная организация на 220 мест» по адресу: г. Санкт-Петербург, Московское шоссе, участок 176, (юго-западнее пересечения с Дунайским проспектом) (кадастровый номер: 78:14:0007691:9436)

1.2. Заказчик: ЗАО «ЛенГИСИЗ»

1.3. Исполнитель: ИИМК РАН

1.4. Стадия работ: проектная.

1.5. Район исследования: СПб, Московский район

1.6. Основание выполнения работ: письмо КГИОП №01-43-10488/22-0-1 от 21.04.22

1.7. Площадь земельного участка: 0,8 Га.

2. **Объект экспертизы:** земельный участок, предназначенный для объекта: «Дошкольная образовательная организация на 220 мест» по адресу: г. Санкт-Петербург, Московское шоссе, участок 176, (юго-западнее пересечения с Дунайским проспектом) (кадастровый номер: 78:14:0007691:9436)

### 3. Основная нормативно-техническая документация

3.1. Федеральный закон РФ "Об объектах культурного наследия (памятниках истории и культуры) народов Российской Федерации" от 25 июня 2002 года N 73-ФЗ.

3.2. Федеральный закон №7-ФЗ от 10.01.2002 г «Об охране окружающей среды».

3.3. Постановление Правительства РФ от 12.09.2015 N 972 "Об утверждении Положения о зонах охраны объектов культурного наследия (памятников истории и культуры) народов Российской Федерации и о признании утратившими силу отдельных положений нормативных правовых актов Правительства Российской Федерации";

3.4. Постановление Правительства РФ от 15.07.2009 г. № 569 «Об утверждении Положения о государственной историко-культурной экспертизе»;

3.5. Положение о порядке проведения археологических полевых работ и составления научной отчетной документации (утверждено постановлением Бюро Отделения историко-филологических наук Российской академии наук от 20 июня 2018 г. №32).

### 4. Состав работ

#### Первый этап:

4.1. Получение разрешения (открытый лист) на право проведения археологических работ.

4.2. Архивно-библиографические исследования, составление исторической справки и создание ситуационного плана.

Заказчик



Исполнитель





- 4.2.1. Проведение архивных исследований, касающихся сведений о наличии археологических памятников в обследуемой зоне.
  - 4.2.2. Визуальное обследование участка исследований.
  - 4.2.3. Составление краткой исторической справки.
  - 4.3. Археологическое обследование участка:
    - 4.3.1. Выявление памятников археологии на основании наличия подъемного материала, особенностей рельефа и иных данных.
    - 4.3.2. Привязка обнаруженных памятников к территории застройки.
    - 4.3.3. Описание ландшафтной характеристики расположения обнаруженных памятников и фиксируемых нарушений поверхности объекта.
    - 4.3.4. Разбивка археологических шурфов - 1 шурф.
    - 4.3.5. Фотофиксация в процессе подготовки к закладке шурфов.
    - 4.3.6. Выборка культурных напластований из шурфов по слоям, с трехмерной фиксацией находок на плане шурфа.
    - 4.3.7. Выявление археологического материала в культурном слое.
    - 4.3.8. Изучение культурного слоя в процессе закладки шурфов с зачисткой профилей для получения вертикальных разрезов.
    - 4.3.9. Фотофиксация процесса работ, отдельных находок и скоплений материала *in situ*.
    - 4.3.10. Фото- и графо- фиксация профилей стенок шурфов и обнаруженных ям.
    - 4.3.11. Отбор археологического материала из заполнения ям и сооружений, полевая консервация вещевого материала.
    - 4.3.12. Вычерчивание профилей шурфов, текстуальное описание стратиграфии, культурного слоя, материка и иных объектов в шурфах.
    - 4.3.13. Ведение полевой документации.
  - 4.4. Камеральные работы.
    - 4.4.1. Очистка или мытье находок, при необходимости оперативная первичная консервация предметов из разрушающихся материалов
    - 4.4.2. Статистическая обработка массовых находок. Шифровка находок.
    - 4.4.3. Составление полевых описей индивидуальных и массовых находок.
    - 4.4.4. Зарисовка находок.
    - 4.4.5. Фотографирование находок.При необходимости:
    - 4.4.6. Определение остеологического материала и отбор образцов в коллекцию
    - 4.4.7. Определение зерен и семян.
    - 4.4.8. Определение пород образцов древесины.
    - 4.4.9. Дендрохронологический и радиоуглеродный анализ образцов.
    - 4.4.10. Атрибуция нумизматических находок.
    - 4.4.11. Атрибуция воинских и других знаков.
    - 4.4.12. Эпиграфический анализ находок с надписями.
    - 4.4.13. Атрибуция изделий с клеймами изготовителей.
  - 4.5. Подготовка коллекций к передаче на постоянное хранение в Государственный музейный фонд
  - 4.6. Написание полного научно-технического отчёта.
  - 4.7. Уведомление об окончании первого этапа.
- Второй этап:**
- 4.8. Подготовка акта государственной историко-культурной экспертизы земельного участка.
  - 4.9. Передача акта государственной историко-культурной экспертизы в региональный орган охраны объектов культурного наследия.

## 5. Отчетная документация.

Заказчик



Исполнитель



5.1. Полный научно-технический отчет в 1 экземпляре на электронном носителе;  
Акт государственной историко-культурной экспертизы земельного участка в 1 экземпляре на электронном носителе;

копия сопроводительного письма в региональный орган охраны объектов культурного наследия о передаче акта государственной историко-культурной экспертизы в 1 экземпляре на бумажном носителе.

5.2. Отчетная документация предоставляется в электронном виде в формате Adobe Acrobat (\*.pdf).

## 6. Требования к выполнению работ.

6.1. Отчетная документация должна соответствовать требованиям «Положения о порядке проведения археологических полевых работ и составления научной отчетной документации», утвержденного постановлением бюро Отделения историко-филологических наук Российской академии наук от «20» июня 2018 г. №32 и Положения о государственной историко-культурной экспертизе (утв. Постановлением Правительства №569 от 15 июля 2009 г.)

Генеральный директор ЗАО «ЛЕНТИСИЗ»

  
/Н.Н. Олейник/  
М.П.  


Заместитель Директора ИИМК РАН

  
/Н.Ф. Соловьёва/  
М.П.  


Заказчик



Исполнитель



*Приложение 2*

**Копия письма Комитета по государственному контролю,  
использованию и охране памятников истории и культуры  
Правительства Санкт-Петербурга № 01-43-10488/22-0-1 от  
21.04.2022 г**



ПРАВИТЕЛЬСТВО САНКТ-ПЕТЕРБУРГА

**КОМИТЕТ ПО ГОСУДАРСТВЕННОМУ  
КОНТРОЛЮ, ИСПОЛЬЗОВАНИЮ  
И ОХРАНЕ ПАМЯТНИКОВ  
ИСТОРИИ И КУЛЬТУРЫ  
(КГИОП)**

пл. Ломоносова, д.1, Санкт-Петербург, 191023  
Тел. (812) 315-43-03, (812) 571-64-31, факс (812) 710-42-45  
E-mail: kgiop@gov.spb.ru  
<https://www.gov.spb.ru>, <http://kgiop.ru/>

Директору  
ООО «ЛиК»  
Галкину О.М.

[office@liklab.ru](mailto:office@liklab.ru)

№01-43-10488/22-0-1 от 21.04.2022

№ 01-43-10488/22-0-0 от 19.04.2022

На № 548-3 от 19.04.2022

В ответ на Ваше обращение КГИОП сообщает, что земельный участок, предназначенный для объекта: **«Дошкольная образовательная организация на 220 мест»** по адресу: **г. Санкт-Петербург, Московское шоссе, участок 176, (юго-западнее пересечения с Дунайским проспектом)** (кадастровый номер: 78:14:0007691:9436) расположен в границах:

– вне зон охраны объектов культурного наследия.

Закон Санкт-Петербурга от 19.01.2009 № 820-7 (в редакции, вступившей в силу 01.08.2021) "О границах объединенных зон охраны объектов культурного наследия, расположенных на территории Санкт-Петербурга, режимах использования земель и требованиях к градостроительным регламентам в границах указанных зон".

В пределах границ вышеуказанного земельного участка отсутствуют объекты (выявленные объекты) культурного наследия; объекты культурного наследия, включенные в Единый государственный реестр объектов культурного наследия (памятников истории и культуры) народов Российской Федерации, а также защитная зона объектов культурного наследия.

К границам участка непосредственно не примыкают объекты (выявленные объекты) культурного наследия.

16.06.2021 г. опубликован приказ Министерства культуры Российской Федерации (далее – Минкультуры России) от 30.10.2020 №1295 «Об утверждении предмета охраны, границ территории и требований к градостроительным регламентам в границах территории исторического поселения федерального значения город Санкт-Петербург» (далее – историческое поселение).

Земельный участок расположен вне границ территории исторического поселения, утвержденного вышеуказанным приказом Минкультуры России.

КГИОП не располагает сведениями о наличии либо отсутствии объектов, обладающих признаками объектов культурного наследия, на рассматриваемом земельном участке. В связи с этим, а также в соответствии с требованиями ст. 30 Федерального закона № 73-ФЗ от 25.06.2002 г. «Об объектах культурного наследия (памятниках истории и культуры) народов Российской Федерации», требуется проведение государственной историко-культурной экспертизы земельного участка. Согласно требованиям п. 11.3 постановления Правительства Российской Федерации от 15.07.2009 № 569 «Об утверждении Положения о государственной историко-культурной экспертизе» государственная историко-культурная экспертиза земельного участка проводится путем археологической разведки.

Данное письмо носит информативный характер и не является разрешением на производство работ.

**Начальник Управления  
государственного реестра  
объектов культурного наследия**

**ДОКУМЕНТ ПОДПИСАН  
ЭЛЕКТРОННОЙ ПОДПИСЬЮ**

Сертификат 024B14B300CDADF98D4864CFE996AF59AB  
Владелец **Яковлев Петр Олегович**  
Действителен с 26.10.2021 по 26.10.2022

**П.О. Яковлев**

Ерёменко А.В.  
(812)417-43-33  
Петрова А.А.  
(812)417-43-46

*Приложение 3*

**Копия Полного научно-технического отчета о выполнении научно-исследовательских археологических работ в виде историко-культурного научного археологического обследования (разведки) с целью проведения государственной историко-культурной экспертизы земельного участка, предназначенного для объекта: «Дошкольная образовательная организация на 220 мест» по адресу: г. Санкт-Петербург, Московское шоссе, участок 176, (юго-западнее пересечения с Дунайским проспектом) (кадастровый номер: 78:14:0007691:9436), выполненного Отделом охранной археологии ИИМК РАН**



ФЕДЕРАЛЬНОЕ ГОСУДАРСТВЕННОЕ БЮДЖЕТНОЕ УЧРЕЖДЕНИЕ НАУКИ  
**ИНСТИТУТ ИСТОРИИ МАТЕРИАЛЬНОЙ КУЛЬТУРЫ**  
РОССИЙСКОЙ АКАДЕМИИ НАУК (ИИМК РАН)

---

Экз. \_\_\_\_\_

## **ПОЛНЫЙ НАУЧНО-ТЕХНИЧЕСКИЙ ОТЧЕТ**

Историко-культурное научное археологическое обследование (разведки) с целью проведения государственной историко-культурной экспертизы земельного участка, предназначенного для объекта: «Дошкольная образовательная организация на 220 мест» по адресу: г. Санкт-Петербург, Московское шоссе, участок 176, (юго-западнее пересечения с Дунайским проспектом) (кадастровый номер: 78:14:0007691:9436)

Отв. Исполнитель д.и.н. А.В. Поляков

Инв. № подл.	Подпись и дата	Взам. инв. №

Санкт-Петербург  
2022

Российская академия наук  
ИНСТИТУТ ИСТОРИИ МАТЕРИАЛЬНОЙ КУЛЬТУРЫ  
(ИИМК РАН)

УДК: 902.21(470.23-25)  
ББК: 63.4(2)  
Инв.№ \_\_\_\_\_

Гриф. \_\_\_\_\_  
Экз. \_\_\_\_\_

ПРИНЯТО К СВЕДЕНИЮ:

УТВЕРЖДАЮ:

ЗАО «ЛЕНТИСИЗ»

Зам. директора ИИМК РАН

« \_\_\_\_ » \_\_\_\_\_ 2022 г.

Н.Ф. Соловьева



« \_\_\_\_ » \_\_\_\_\_ 2022 г.

ПОЛНЫЙ НАУЧНО-ТЕХНИЧЕСКИЙ ОТЧЕТ

ИСТОРИКО-КУЛЬТУРНОЕ НАУЧНОЕ АРХЕОЛОГИЧЕСКОЕ  
ОБСЛЕДОВАНИЕ (РАЗВЕДКИ) С ЦЕЛЬЮ ПРОВЕДЕНИЯ  
ГОСУДАРСТВЕННОЙ ИСТОРИКО-КУЛЬТУРНОЙ ЭКСПЕРТИЗЫ  
ЗЕМЕЛЬНОГО УЧАСТКА, ПРЕДНАЗНАЧЕННОГО ДЛЯ ОБЪЕКТА:  
«ДОШКОЛЬНАЯ ОБРАЗОВАТЕЛЬНАЯ ОРГАНИЗАЦИЯ НА 220 МЕСТ» ПО  
АДРЕСУ: Г. САНКТ-ПЕТЕРБУРГ, МОСКОВСКОЕ ШОССЕ, УЧАСТОК 176,  
(ЮГО-ЗАПАДНЕЕ ПЕРЕСЕЧЕНИЯ С ДУНАЙСКИМ ПРОСПЕКТОМ)  
(КАДАСТРОВЫЙ НОМЕР: 78:14:0007691:9436)

324-22/АРХ-2022-ТО

Объект по адресу: г. Санкт-Петербург, Московский район, Московское шоссе, участок  
176, кадастровый номер земельного участка 78:14:0007691:9436

Основание: Договор № 324-22/АРХ от 13 октября 2022 г.

Заказчик: ЗАО «ЛЕНТИСИЗ»

Исполнитель: ИИМК РАН

Отв. исполнитель \_\_\_\_\_ д.и.н. А.В. Поляков

Санкт-Петербург  
2022

Подп. и дата
Взам. инв. №
Инв. № дубл.
Подп. и дата
Инв. № подл.



## СПИСОК ИСПОЛНИТЕЛЕЙ

Руководитель работ:

доктор исторических наук

А.В. Поляков

Заместитель руководителя:

мл. науч. сотр.

Н.А. Кубло (ведение полевого

дневника, фотографическая

фиксация, подготовка

иллюстративного материала,

подготовка исторической справки

и картографического материала,

написание текста отчета)

Соисполнители:

лаборанты

В.А. Васильев

Н.В. Попов

Инв. № подл.	Подп. и дата	Инв. № дубл.	Взам. инв. №	Подп. и дата	Лит	Изм.	№ докум.	Подп.	Дата	324-22/АРХ-2022-ТО	Лист
											2

## РЕФЕРАТ

Отчет 55 с., 28 рис., 8 источников, 2 прил.

САНКТ-ПЕТЕРБУРГ, МОСКОВСКИЙ РАЙОН, МОСКОВСКОЕ ШОССЕ,  
АРХЕОЛОГИЧЕСКАЯ РАЗВЕДКА, ШУРФ.

Отчет содержит результаты археологической разведки, произведенной в декабре 2022 г. на земельном участке, предназначенном для объекта: «Дошкольная образовательная организация на 220 мест» по адресу: г. Санкт-Петербург, Московское шоссе, участок 176, (юго-западнее пересечения с Дунайским проспектом) (кадастровый номер: 78:14:0007691:9436).

Работы проведены на основании Открытого Листа № 3273-2021 от 16 декабря 2021 г., выданного МК РФ на имя Полякова Андрея Владимировича. Срок действия открытого листа: с 16 декабря 2021 г. по 10 декабря 2022 г. (приложение Б).

Общая площадь участка обследования составила 0,8 га.

Цель исследований заключалась в определении наличия или отсутствия объектов культурного, в том числе и археологического, наследия, включенных в реестр, выявленных объектов культурного наследия, либо объектов, обладающих признаками объекта культурного наследия, на обследуемом земельном участке.


В ходе полевых археологических работ произведен натурный осмотр участка, заложен 1 шурф размерами 2х2 м, общей площадью 4 кв. м., с целью выявления культурного слоя на территории обследования.

Объекты культурного наследия, включенные в Единый Государственный реестр памятников истории культуры Российской Федерации, отсутствуют. В ходе работы объектов культурного (археологического) наследия не выявлено. Объекты, обладающие признаками объекта культурного наследия, отсутствуют. Значимый культурный слой не зафиксирован.

Инд. № подл.	Подп. и дата						
	Инд. № докл.	Взам. инв. №					
		Инд. № инв.	Подп. и дата				
			Инд. № подл.				
324-22/АРХ-2022-ТО					Лист		
Лит	Изм.	№ докум.	Подп.	Дата	3		

## СОДЕРЖАНИЕ

СПИСОК ИСПОЛНИТЕЛЕЙ .....	2
РЕФЕРАТ .....	3
НОРМАТИВНО-ПРАВОВАЯ БАЗА .....	5
ОПРЕДЕЛЕНИЯ И СОКРАЩЕНИЯ .....	7
ВВЕДЕНИЕ.....	9
1. ИСТОРИЧЕСКАЯ СПРАВКА .....	12
1.1 Топонимика района обследования .....	12
1.2 История освоения и застройки района обследования .....	14
1.3 Анализ картографического материала.....	19
1.4 Выводы .....	20
2. ФИЗИКО-ГЕОГРАФИЧЕСКАЯ ХАРАКТЕРИСТИКА РАЙОНА РАБОТ.....	21
3. МЕТОДИКА ПОЛЕВЫХ ИССЛЕДОВАНИЙ.....	26
4. ПОЛЕВЫЕ ИССЛЕДОВАНИЯ .....	29
ЗАКЛЮЧЕНИЕ .....	31
СПИСОК ИСТОЧНИКОВ И ЛИТЕРАТУРЫ.....	33
СПИСОК ИЛЛЮСТРАЦИЙ.....	34
АЛЬБОМ ИЛЛЮСТРАЦИЙ.....	36
ПРИЛОЖЕНИЕ А. КОПИЯ ПИСЬМА КОМИТЕТА ПО ГОСУДАРСТВЕННОМУ КОНТРОЛЮ, ИСПОЛЬЗОВАНИЮ И ОХРАНЕ ПАМЯТНИКОВ ИСТОРИИ И КУЛЬТУРЫ ПРАВИТЕЛЬСТВА САНКТ-ПЕТЕРБУРГА .....	53
ПРИЛОЖЕНИЕ Б. КОПИЯ ОТКРЫТОГО ЛИСТА.....	55

Подп. и дата					
Взам. инв. №					
Инв. № дубл.					
Подп. и дата					
Инв. № подл.					
<b>324-22/АРХ-2022-ТО-С</b>					
	Лит	Изм.	№ докум.	Подп.	Дата
	Разраб.		А.В. Поляков		16.12
	Утв.		Н.Ф. Соловьева		16.12
Полный научно-технический отчет					
	Лит	Лист	Листов		
		4	55		
ИИМК РАН					

## НОРМАТИВНО-ПРАВОВАЯ БАЗА

Настоящие исследования проводились во исполнение требований ст. 28 Федерального закона № 73-ФЗ от 25 июня 2002 «Об объектах культурного наследия (памятниках истории и культуры) народов Российской Федерации» на основании следующих нормативно-правовых актов:

1. Федеральный Закон РФ "Об объектах культурного наследия (памятниках истории и культуры) народов Российской Федерации" от 25 июня 2002 года № 73-ФЗ;

2. Федеральный Закон РФ "Об охране окружающей природной среды" от 10.01.2002 № 7-ФЗ;

3. Постановление Совета министров СССР "Об охране и использовании памятников истории и культуры" от 16 сентября 1982 г. № 875;

4. Инструкция о порядке учета, обеспечения сохранности, содержания, использования и реставрации недвижимых памятников истории и культуры, утвержденная Приказом Министерства культуры СССР от 13 мая 1986 г. № 203;

5. Инструкция по экологическому обоснованию хозяйственной и иной деятельности Минприроды РФ, утвержденная приказом Минприроды от 29.12.1995 г. № 539;

6. Положение о порядке проведения археологических полевых работ и составления научной отчетной документации, по форме утвержденного постановлением бюро Отделения историко-филологических наук Российской академии наук от «20» июня 2018 г. № 32.;

7. Положение о едином государственном реестре объектов культурного наследия (памятников истории и культуры) народов Российской Федерации (утверждено приказом Министерства культуры РФ от 03.12.2011 № 954);

8. Положение о государственной историко-культурной экспертизе (утверждено Постановлением Правительства Российской Федерации от 15.07.2009 № 569);

Подп. и дата						324-22/АРХ-2022-ТО	Лист
Взам. инв. №							5
Инв. № дубл.							
Подп. и дата							
Инв. № подл.							
Лит	Изм.	№ докум.	Подп.	Дата			

9. Методические рекомендации по заполнению паспорта объекта культурного наследия (утверждены приказом Росохранкультуры от 21.06.2010 г. № 87);

10. Постановление правительства Российской Федерации от 20 февраля 2014 г. № 127 «Об утверждении правил выдачи, приостановления и прекращения действия разрешений (открытых листов) на проведение работ по выявлению и изучению объектов археологического наследия»;

11. Методика определения границ территорий объектов археологического наследия (рекомендована письмом Министерства культуры Российской Федерации от 27.01.2012 № 12-01-39/05-АБ);

12. Закон Санкт-Петербурга о границах зон охраны объектов культурного наследия на территории Санкт-Петербурга и режимах использования земель в границах указанных зон и о внесении изменений в закон Санкт-Петербурга «О генеральном плане Санкт-Петербурга и границах зон охраны объектов культурного наследия на территории Санкт-Петербурга» от 19 января 2009 года N 820-7.

Инв. № подл.	Подп. и дата	Инв. № дубл.	Взам. инв. №	Подп. и дата	Лист
Лист	Изм.	№ докум.	Подп.	Дата	

## ОПРЕДЕЛЕНИЯ И СОКРАЩЕНИЯ

В настоящем научно-техническом отчёте применяются следующие термины с соответствующими определениями:

**археологические разведки** – проведение на поверхности земли или под водой научных исследований объектов археологического наследия без осуществления земляных работ либо с осуществлением локальных земляных работ с общей площадью не более 20 м<sup>2</sup> на каждом объекте археологического наследия с исследованием культурного слоя путем заложения шурфов или без таковых, в том числе с полным или частичным изъятием археологических предметов в целях выявления объектов археологического наследия, уточнения сведений о них и (или) планирования мероприятий по обеспечению их сохранности;

**культурный слой** – слой в земле или под водой, содержащий следы существования человека, время возникновения которых превышает 100 лет и включающий археологические предметы;

**поврежденный культурный слой** – культурный слой, нарушенный, перемещенный, переотложенный в результате природных процессов, либо антропогенного вмешательства последних 100 лет (обратной засыпки траншей или строительных котлованов ранее откопанным культурным слоем, размыва берегов водоемов, в том числе искусственных и иных подобных процессов);

**объект археологического наследия** – частично или полностью скрытые в земле или под водой следы существования человека в прошлых эпохах (включая все связанные с такими следами археологические предметы и культурные слои), основным или одним из основных источников информации, о которых являются археологические раскопки или находки;

**археологические предметы** – движимые вещи, основным или одним из основных источников информации о которых, независимо от обстоятельств их обнаружения, являются археологические раскопки, или находки, в том числе предметы, обнаруженные в результате таких раскопок или находок;

**археологический шурф** – прямоугольное в плане разведочное вскрытие грунта, площадь которого может варьировать от 1 до 20 кв. метров;

Инв. № подл.	Подп. и дата	Инв. № дубл.	Взам. инв. №	Подп. и дата	Лист
Лит	Изм.	№ докум.	Подп.	Дата	

**разрешение (открытый лист)** – документ, выдаваемый федеральным органом охраны объектов культурного наследия на основании заключения Российской академии наук и подтверждающий право на проведение одного из видов археологических полевых работ (археологических разведок, археологических раскопок, археологических наблюдений).

**Используемые сокращения:**

БС – Балтийская система высот 1977 г.

ИА РАН – Институт археологии Российской академии наук

ИИМК РАН – Институт истории материальной культуры Российской академии наук

ИИМК – Институт истории материальной культуры

ИКЭ – Историко-культурная экспертиза

МК РФ – Министерство Культуры Российской Федерации

НИЦ – Научно-исследовательский центр

ОАН – Объект археологического наследия

ОКН – Объект культурного наследия

РАН – Российская академия наук

С, В, Ю, З – Север, восток, юг, запад

ФЗ – Федеральный Закон

Инв. № подл.						Лист
Инв. № подл.	324-22/АРХ-2022-ТО					8
	Лит	Изм.	№ докум.	Подп.	Дата	

В декабре 2022 г. сотрудниками Отдела охранной археологии ИИМК РАН было произведено историко-культурное научное археологическое обследование (разведки) с целью проведения государственной историко-культурной экспертизы земельного участка, предназначенного для объекта: «Дошкольная образовательная организация на 220 мест» по адресу: г. Санкт-Петербург, Московское шоссе, участок 176, (юго-западнее пересечения с Дунайским проспектом) (кадастровый номер: 78:14:0007691:9436).

Работы осуществлялись на основании договора № 324-22/АРХ от 13 октября 2022 г., заключенным между ИИМК РАН и ЗАО «ЛЕНТИСИЗ», а также на основании ст. 28 Федерального закона № 73-ФЗ от 25 июня 2002 «Об объектах культурного наследия (памятниках истории и культуры) народов Российской Федерации», а также Открытого листа № 3273-2021, выданного МК РФ на имя Полякова Андрея Владимировича на право проведения археологических разведок с осуществлением локальных земляных работ на территории Адмиралтейского, Василеостровского, Выборгского, Красногвардейского, Московского, Петроградского, Петродворцового, Пушкинского и Центрального районов г. Санкт-Петербурга в целях выявления объектов археологического наследия, уточнения сведений о них и планирования мероприятий по обеспечению их сохранности. Срок действия открытого листа: с 16 декабря 2021 г. по 10 декабря 2022 г. (приложение Б).

В соответствии с письмом Комитета по государственному контролю, использованию и охране памятников истории и культуры Правительства Санкт-Петербурга № 01-43-10488/22-0-1 от 21.04.2022 г., КГИОП сообщает, что земельный участок, предназначенный для объекта: «Дошкольная образовательная организация на 220 мест» по адресу: г. Санкт-Петербург, Московское шоссе, участок 176, (юго-западнее пересечения с Дунайским проспектом) (кадастровый номер: 78:14:0007691:9436) расположен в границах:

- вне зон охраны объектов культурного наследия.

Подп. и дата
Взам. инв. №
Инв. № дубл.
Подп. и дата
Инв. № подл.

Лит	Изм.	№ докум.	Подп.	Дата	324-22/АРХ-2022-ТО	Лист
						9



Закон Санкт-Петербурга от 19.01.2009 № 820-7 (в редакции, вступившей в силу 01.08.2021) "О границах объединенных зон охраны объектов культурного наследия, расположенных на территории Санкт-Петербурга, режимах использования земель и требованиях к градостроительным регламентам в границах указанных зон".

В пределах границ вышеуказанного земельного участка отсутствуют объекты (выявленные объекты) культурного наследия; объекты культурного наследия, включенные в Единый государственный реестр объектов культурного наследия (памятников истории и культуры) народов Российской Федерации, а также защитная зона объектов культурного наследия.

К границам участка непосредственно не примыкают объекты (выявленные объекты) культурного наследия.

16.06.2021 г. опубликован приказ Министерства культуры Российской Федерации от 30.10.2020 №1295 «Об утверждении предмета охраны, границ территории и требований к градостроительным регламентам в границах территории исторического поселения федерального значения город Санкт-Петербург».

Земельный участок расположен вне границ территории исторического поселения, утвержденного вышеуказанным приказом Минкультуры России.

КГИОП не располагает сведениями о наличии либо отсутствии объектов, обладающих признаками объектов культурного наследия, на рассматриваемом земельном участке.

Цель проведения разведки на участке обследования – определение наличия или отсутствия объектов культурного, в том числе и археологического наследия, включенных в реестр, выявленных объектов культурного наследия, либо объектов, обладающих признаками объекта культурного наследия.

Задача археологических исследований на участке обследования заключалась в выявлении, фиксации и исследовании остатков археологических (исторических) памятников, культурных слоев, конструкций и сооружений, массовых и индивидуальных находок путем визуального обследования и

Инв. № подл.	Подп. и дата	Инв. № дубл.	Взам. инв. №	Подп. и дата	Лист
Лист	Изм.	№ докум.	Подп.	Дата	

заложения разведывательных археологических шурфов (археологические разведки).

До начала полевых археологических работ была собрана историко-библиографическая информация, подготовлен комплект ситуационных планов, исторических карт с нанесенными на них границами участка обследования (рис. 5-9).

Общая площадь участка обследования составила 0,8 га.

В ходе полевых археологических работ произведен натурный осмотр участка, заложен 1 шурф размерами 2х2 м, общей площадью 4 кв. м., с целью выявления культурного слоя на территории обследования.

Объекты культурного наследия, включенные в Единый Государственный реестр памятников истории культуры Российской Федерации, отсутствуют. В ходе работы объектов культурного (археологического) наследия не выявлено. Объекты, обладающие признаками объекта культурного наследия, отсутствуют. Значимый культурный слой не зафиксирован.

Инв. № подл.	Подп. и дата					Лист
	Взам. инв. №					
	Инв. № дубл.					
	Подп. и дата					
					324-22/АРХ-2022-ТО	11
Лит	Изм.	№ докум.	Подп.	Дата		

## 1. ИСТОРИЧЕСКАЯ СПРАВКА

Участок обследования расположен в южной части Московского района г. Санкт-Петербург (рис. 1-4).

### 1.1 Топонимика района обследования

Московский район – административно-территориальная единица Санкт-Петербурга. Район расположен в южной части города, на востоке граничит с Фрунзенским районом, на западе с Кировским и Красносельским районами, на юге и юго-западе с Пушкинским районом.

Московский проспект – магистральная улица Санкт-Петербурга, протянувшаяся на 9,3 км от Сенной площади до площади Победы. Первоначально, на месте нынешнего Московского проспекта, в первой четверти XVIII в. проходила дорога ведущая к Сарской мызе (Царское Село). В 1776-1800-е гг. часть нынешнего проспекта от Сенной площади до р. Фонтанки называлась Обуховская улица, а от р. Фонтанки до Средней Рогатки (ныне Площадь Победы) в 1800-х г. Царкосельская дорога. С 1804 по 1878 Обуховская улица стала именоваться Обуховским проспектом, а от Фонтанки до Загородного канала (Обводный канал) Царкосельским проспектом, дальнейшая часть называлась дорогой в Москву. В первой половине XIX в. отрезок от р. Фонтанки до Лиговского канала (ныне Лиговский проспект) и позже до Московских ворот стал называться Царкосельским проспектом, дальнейшая часть дороги именовалась Московским шоссе. С 1882 года, отрезок от реки Фонтанки до Московских ворот, а с 1888 до Рощинской улицы стал именоваться Забалканским проспектом, с 1918 по 1950-е гг. Забалканский проспект был переименован в Международный проспект. До 1926 года проспект пересекал Лиговский канал. Восточная сторона канала была засыпана в 1926 году, в 1965-1969 годах засыпана и западная сторона. С 1952 г Сенная площадь получила название Площадь Мира, а участок дороги от неё до Средне Рогатки (позже Площадь Победы) стал именоваться Проспектом имени Сталина. С 1956 г. по настоящее время дорога от Площади мира (с 1992 года — Сенная площадь) до площади победы стала именоваться Московским проспектом.

Инв. № подл.	Подп. и дата	Инв. № дубл.	Взам. инв. №	Подп. и дата	Инв. № подл.	Лист
	Лист					
324-22/АРХ-2022-ТО						

Пулковское шоссе – шоссе в Московском районе Санкт-Петербурга протяжённостью 12,6 км, проходит от площади Победы до Волхонского шоссе, далее продолжается Киевским шоссе. Раньше именовалось Киевским шоссе, в 1974 г. шоссе было переименовано в Пулковское – оно проходит по Пулковскому меридиану.

Московское шоссе – магистральная улица Санкт-Петербурга, начальный отрезок дороги на Москву, (современная трасса М10, Е105 «Россия»). В XVIII в. от тракта, ведущего к Сарской мызе (Царское Село) на месте где сейчас располагается Московское шоссе проходила дорога ведущая в Новгород и Москву. Данное направление называлось, соответственно, Большая Московская дорога и Новгородская дорога. В XIX веке Царскосельская дорога в пределах Петербургской губернии стала называться Московским шоссе. С 1830-х годов до 1950 года Московским шоссе называлось прямолинейное продолжение Обуховского (с 1878 Забалканского, и с 1918 Международного) проспекта за административной границей города. Соответственно, в 1878 году начало Московского шоссе переместилось от Новомосковского моста через Обводный канал к Московским воротам, а в 1910-е годы – к железнодорожному путепроводу Путиловской ветви за Рощинской улицей. В 1950 году проспект Сталина объединил Международный проспект и прямолинейно продолжающий его участок Московского шоссе на отрезке от путепровода до развилки у Средней Рогатки (нынешняя площадь Победы). С этого времени и по настоящее время началом Московского шоссе является площадь Победы, к которой оно примыкает под углом около 45° относительно Московского проспекта, отходя от него на юго-восток.

Средняя Рогатка – исторический район (до 1958 г. – посёлок) на юге Санкт-Петербурга между станциями метро «Московская» и «Звездная». Административно входит в состав Московского района. На западе граничит с Предпортовой, на юге с Пулково и на востоке с Купчино. Средняя Рогатка получила своё название оттого, что тут находился шлагбаум, или, как тогда говорили, рогатка, и караульная будка с будочником. Таких рогаток на пути находилось три: первая в районе Московских ворот («ближняя»), вторая

Инв. № подл.	Подп. и дата	Инв. № дубл.	Взам. инв. №	Подп. и дата	Лист
Лист	Изм.	№ докум.	Подп.	Дата	

(«средняя») – на месте Площади Победы и третья («дальняя») – на прудовой мельничной плотине под Пулковской горой

Дунайский проспект – магистральная улица Санкт-Петербурга, протянувшаяся на 7,2 км от Предпортовой улицы (продолжая Кубинскую) до Софийской улицы. Проспект был назван Дунайским в 1968 г., потому что пересекает улицы, носящие имена столиц государств, по территории которых протекает река Дунай, – Белградскую, Будапештскую и Бухарестскую.

## 1.2 История освоения и застройки района обследования

Первые археологические свидетельства заселения территорий, входящих в пределы современного Санкт-Петербурга, известны в районе Лахты и Сестрорецкого разлива, и датируются периодом неолита и раннего железного века.

Племена, жившие в районе южного берега Финского залива, в том числе воль и ижора, вошли в IX в. в состав Новгородского государства. Территория будущего Санкт-Петербурга в новгородские времена находилась на землях Никольско-Ижорского и Спасско-Городненского погостов Ореховского уезда, входившего в состав Вотской пятины. Писцовая книга 1500 г. свидетельствует о том, что крестьяне выращивали рожь, овес, ячмень и лен. Было развито скотоводство, в некоторых погостах существенную роль играла охота. Рыбная ловля была развита в местностях, лежащих по берегам реки Невы. В XV веке с формированием централизованного Русского государства, к Московским землям были присоединены новгородские, в том числе Вотская пятина. «Освоение невских берегов – одна из проблем истории русского Северо-запада. Известно, что, начиная с VIII–X вв., по Неве, проходил международный водный путь, связывавший Восточную Европу с Балтийским регионом. Однако на ее побережье практически не известны следы оседлости этого времени. Не выявлены здесь и археологические памятники более позднего времени – вплоть до XIV столетия» (Сорокин 2008: 351). Тем ни менее Санкт-Петербург возник не на пустом месте, с середины XV в. известны поселения на территории современного города и его окрестностей. «Планировка современного Санкт-Петербурга и его пригородной

Инв. № подл.	Подп. и дата	Инв. № дубл.	Взам. инв. №	Подп. и дата	Лист
Лит	Изм.	№ докум.	Подп.	Дата	

зоны в значительной мере основывается на существовавшей веками стабильной системе поселений и дорог. Многие допетербургские дороги стали городскими улицами, а древние селения были первоначальной основой создания городских слобод, кварталов и усадеб. Санкт-Петербург создан на основе предшествовавшей ему системы расселения, стабильно существовавшей в древнерусские, новгородские, московские, шведские времена» (Семенцов 2003:20).

В XV в. острова дельты Невы относились к двум погостам Ореховецкого уезда Водской пятины - Спасско Городненскому и Никольскому Ижерскому.

С конца XVI в. земли от Финского залива до Ладожского озера фактически перешли под управление Швеции. Территории Приневья были поделены на лены – Нотеборгский, Копорский и Корельский. В этот период происходил массовый отток православного населения на территорию России. На опустевшие земли приходило финское и шведское население, осваиваясь в заброшенных русских селениях. По опубликованным материалам Сауло Кепсу и по данным шведских описей и землемерных документов видно, что если до середины 1640-х - 1650-х гг. большинство поселений сохраняло традиционные русские названия, то с 1650-х - 1660-х годов осуществлялись многочисленные замены старинных топонимов и гидронимов на новые, в основном финские. Проведенные в 1670-1680-е гг. шведским правительством землемерные работы демонстрируют освоенность этих земель.

На левом берегу Невы, на месте Александро-Невской Лавры, стояла деревня Вихтери. До постройки Обводного канала река Монастырка была продолжением реки Волковки (Чёрной речки, Сутелайоки). Следующей деревней, в районе Слободской улицы была деревня Хаапаси.

С началом Северной войны в 1703 году, российская армия во главе с князем Б.П. Шереметьевым захватывает крепость Ниеншанц. Понимая важность захваченных территорий, Петр I принимает решение об укреплении границ и 16 (27) мая 1703 на землях Ингерманландии, на Заячьем острове (фин. Jänisaari), была заложена крепость «Санкт Питербурх». В 1721 году Северная война была окончена и земли Приневья окончательно перешли к Российской империи.

Инв. № подл.	Подп. и дата					324-22/АРХ-2022-ТО	Лист 15
	Взм. инв. №						
	Инв. № дубл.						
	Подп. и дата						
	Лит	Изм.	№ докум.	Подп.	Дата		

«Санкт-Петербург и его пригородная зона со времен Петра I впитали в себя структуру селений и дорог XV-XVII вв. Конфигурация реальной застройки Санкт-Петербурга петровской поры во многом преемственно совпадает с конфигурацией освоенных территорий допетровского периода, стала основой всего последующего развития столичного города» (Семенцов 2003:22). Существующая в настоящее время улично - дорожная система Санкт-Петербургской агломерации также восходит к дорожной системе, известной, по крайней мере, с XVII в.

Когда-то въехать в город можно было только через заставу. Так назывались контрольные пункты, учрежденные в начале XVIII в. на главных дорогах при въезде в Петербург, с заграждениями и караулом. На заставах осуществлялись проверка грузов, багажа и документов пассажиров, взимание пошлин, имелись специальные регистрационные книги, в которые записывались фамилии всех покидавших город и въезжавших в него.

Здесь должны были также «препятствовать проходу злонамеренных людей» – беглых солдат и крепостных, пытавшихся уйти из Петербурга, извозчиков, нарушавших царский указ о привозе на каждой подводе трех камней для мощения петербургских улиц, а также тех городских жителей, которые хотели выехать без разрешения. Покидать столицу и отсутствовать в ней дозволялось лишь «с запиской от Сената, только чтоб не более пяти месяцев».

Возле каждой заставы в особых зданиях – гауптвахтах – находились воинские караулы, а дороги перегораживались шлагбаумами и рогатками.

Первая, или ближняя, рогатка находилась у теперешних Московских ворот, а дальняя, третья, – возле мельничной плотины у подножия Пулковской горы. А поскольку еще одна застава-рогатка находилась между ними (там, где сейчас находится площадь Победы), она и получила название средней. Так и местность вокруг получила название Средних Рогаток (с 1762 г.). Параллельно, с 1765 г., употреблялось наименование Средняя Рогатка, просуществовавшая в дальнейшем два века.

В 1714 г. возле Средней Рогатки, на пересечении дорог из Петербурга в Москву и из Петербурга в Сарскую мызу (Царское Село), построили одноэтажный

Инв. № подл.	Подп. и дата	Инв. № дубл.	Взам. инв. №	Подп. и дата	Лист
Лист	Изм.	№ докум.	Подп.	Дата	

деревянный путевой дворец из 8 комнат для отдыха «августейших особ». В 1740-х гг. взамен обветшавшего деревянного дворца возвели новый, но тоже деревянный и одноэтажный. Его собрали из фрагментов конфискованного дома Миниха на Васильевском острове, стоявшего на углу набережной Невы и 12-й линии.

Спустя еще десять лет напротив него, на западной стороне дороги, по проекту архитектора Растрелли соорудили каменный путевой дворец. Отделку дворца завершили ко дню приезда Елизаветы Петровны из Москвы в Петербург в мае 1754 г.

При императоре Павле этот путевой дворец упразднили и сделали из него почтовую станцию. В 1830-х гг. его приспособили под гостиницу с рестораном, а во второй половине XIX в. использовали под фабрику красок.

По дорожному столбу близ дворца местность носила также название «Три руки», а затем «Четыре руки». Указатель появился в середине XVIII в. после того, как в 1744 г. вышел указ Сената о «столблении» Царскосельской дороги. Столб изображал три руки, указывавшие направление трех дорог – на Петербург, Царское Село и Москву, на Петергоф и Ригу. В народе столб, а также перекресток-развилка рядом с ним, получили название «три руки».

В XIX в. под почтовый тракт на Москву стали использовать дорогу от Средней Рогатки до Ям-Ижоры, минуя таким образом Царское Село. Поскольку появилась четвертая дорога, местность стали именовать «четыре руки». Название это бытовало очень долго. Так, в известном путеводителе по дачным местностям В.К. Симанского «Куда ехать на дачу?», изданном в 1892 г., говорилось: «Четыре руки (Средняя рогатка), бывшая почтовая станция, на бывшем Московском шоссе; в 11 верстах от столицы. Название свое получила от четырех столбов с рисунками рук, указывавших на дороги: в Москву, Петербург, Петергоф и Ригу».

В 1766 г. недалеко от Средней Рогатки (вдоль начала нынешнего Пулковского шоссе) появилась одна из первых близ Петербурга немецких колоний. Здесь была выделена земля 22 семействам немецких переселенцев из Бранденбурга и Вюртемберга. Отводом земли и обустройством колонии, носившей поначалу название «колония 22-х» (Zweiundzwanziger Kolonie),

Инв. № подл.	Подп. и дата
	Взам. инв. №
Инв. № дубл.	Подп. и дата
	Инв. № подл.

Лист	Изм.	№ докум.	Подп.	Дата
------	------	----------	-------	------

324-22/АРХ-2022-ТО

Лист

17



занимался инженер И.Ф. Лильенталь. По месту расположения колония стала называться Среднерогатской. Спустя сто лет, в 1868 г., выходцы из этого поселения обосновали неподалеку еще одну, «дочернюю» колонию, получившую название «Малая».

В первые годы колонисты, причисленные к Ново-Саратовскому приходу, молились в отдельном доме, а в 1840 г. в Среднерогатской колонии появилась деревянная кирха на 175 мест. При церкви имелись школа на 105 учеников и небольшое сельское кладбище. По состоянию на 1892 г. в немецкой колонии Средняя Рогатка насчитывалось 50 дворов и 571 душа обоего пола. Еще одной достопримечательностью здешних мест служил фонтан, установленный в 1809 г. близ Среднерогатской колонии по проекту архитектора Тома де Томона. Его фасадную часть украшала высеченная в камне маска Нептуна. Со временем фонтан потерял свое значение, и в 1935 г. его перенесли в сквер перед западным фасадом Казанского собора. Кстати, в том же году, 23 сентября, закрыли лютеранскую кирху в немецкой колонии.

Среднерогатская колония, или, как ее чаще называли, деревня Колония, оказалась полностью уничтоженной в годы Великой Отечественной войны. Немецкое население отсюда депортировали, как и из других немецких колоний внутри блокадного кольца.

Во время блокады Средняя Рогатка оказалась в непосредственной близости от линии фронта, проходившей за Пулковскими высотами. Здесь был сформирован мощный узел сопротивления – с железобетонными надолбами, дотами, противотанковым рвом и минными полями. Через Среднюю Рогатку проходила одна из трех полос внешней обороны Ленинграда, которая начиналась у Финского залива и доходила до села Рыбацкого. А в 1945 г. именно на Средней Рогатке, у въезда в город, воздвигли одну из трех триумфальных арок, через которые в Ленинград возвращались воины-победители.

В ноябре 1949 г. Среднюю Рогатку украсил один из четырех памятников Сталину, появившихся практически одновременно на четырех въездах в город. Здесь был самый ответственный въезд в город – со стороны Москвы. Автором этого памятника вождю, как и еще двух монументов, у Балтийского вокзала и в

Инв. № подл.	Подп. и дата	Инв. № дубл.	Взам. инв. №	Подп. и дата	Лист
Лист	Изм.	№ докум.	Подп.	Дата	

Невском районе, был известный скульптор Н.В. Томский. Напротив памятника Сталину в декабре 1950 г. установили памятник В.И. Ленину. В 1962 г. на карте города появилась площадь Победы, а в 1968 г., в связи с подготовкой к реконструкции площади, памятник В.И. Ленину перенесли в город Зеленогорск. Там его заново открыли 26 августа 1969 г.

В жертву грандиозному величественному ансамблю на площади Победы (его авторы – архитекторы В.А. Каменский, С.Б. Сперанский, скульптор М.К. Аникушин), ставшему одной из визитных карточек Ленинграда, принесли, к сожалению, старинный путевой дворец. Волею судьбы он попал в территорию, отведенную для сооружения памятника и организации транспортной развязки вокруг него. В 1971 г. дворец разобрали, а мастерски выполненные резные украшения дворца передали в Музей истории города.

Между Пулковским и Московским шоссе и Дунайским проспектом, в 1972 – 1980 гг. на месте садов и огородов возник парк Городов-героев. В северной части парка сохранили доты времен Великой Отечественной войны, ставшие историческими реликвиями.

Практически на границе парка Городов-героев, у пересечения Пулковского шоссе и Дунайского проспекта, возведен новый жилой комплекс под названием «Пулковский посад».

### 1.3 Анализ картографического материала

Первые картографические данные о заселении территории Приневья и берегов Невы и притоков отражаются в шведских картах XVII начала XVIII вв. Одной из самых известных карт того времени считается карта, составленная в 1827 г. под руководством Генерал-майора Шуберта по материалам, найденным в Шведских архивах. Авторство карты принадлежит Штабс-капитану генерального штаба Бергенгейму. Состояние местности и все названия карты даны по состоянию на 1676 г. На данной карте вблизи участка обследования поселения не расположены (рис. 5).

На топографической карте окрестностей Санкт-Петербурга 1831 г., авторства генерал-майора Шуберта, к западу от участка обследования

Инв. № подл.	Подп. и дата	Инв. № дубл.	Взам. инв. №	Подп. и дата	Лист
Лит	Изм.	№ докум.	Подп.	Дата	

располагается Среднерогатская колония и относящиеся к колонии кладбище. На месте участка обследования расположены поля и огороды (рис. 6).

На топографической карте частей Санкт-Петербургской и Выборгской губерний 1867 г. ситуация не меняется (рис.7).

На карте района маневров центра Санкт-Петербургской губернии 1913 г. ситуация не меняется (рис. 8).

На детальной карте РККА Ленинграда и окрестностей 1930-1941 гг. к северо-востоку от участка обследования отображена застройка «Мясокомбината». В остальном ситуация не меняется (рис. 9).

#### 1.4 Выводы

Таким образом, на основании анализа картографического материала, архивных и литературных источников, были сделаны следующие выводы:

- В ходе архивно-библиографических исследований установлено, что непосредственно на территории исследуемого участка объекты археологического наследия ранее не фиксировались.
- Согласно историческим картам и данным письменных источников, во второй половине XVIII в., к западу от участка обследования находилась одна из первых близ Петербурга немецких колоний (Среднерогатская колония) и кладбище этой колонии, однако, на месте участка обследования располагались поля и огороды, вплоть до современной застройки.

Инв. № подл.	Подп. и дата				Лист	
	Взам. инв. №					20
Инв. № дубл.	Подп. и дата				324-22/АРХ-2022-ТО	
	Взам. инв. №					
Инв. № подл.		Лит	Изм.	№ докум.	Подп.	Дата

## 2. ФИЗИКО-ГЕОГРАФИЧЕСКАЯ ХАРАКТЕРИСТИКА РАЙОНА РАБОТ

Санкт-Петербург расположен на северо-западе России, в пределах Приневской низменности, на прилегающем к устью реки Невы побережье Невской губы Финского залива и на многочисленных островах Невской дельты. Площадь территории города — 1439 кв. км, из них территория высокоплотной, почти сплошной застройки составляет 650 кв. км.

Геологическое строение территории Санкт-Петербурга обусловлено положением на стыке Балтийского кристаллического щита и Русской плиты. На всей территории развита мощная толща (до 1200 – 1300 м) верхнепротерозойских и палеозойских осадочных пород, образующая осадочный чехол Русской плиты. Они залегают наклонно, со слабым падением под углом 10 - 20' к юго-востоку и образуют северо-западное крыло гигантской пологой вогнутой складки – Московской синеклизы (впадины). Древние породы перекрыты плащом четвертичных отложений различной мощности (местами более 200 м). Четвертичные отложения продолжают накапливаться в наше время.

В четвертичный период территория города неоднократно покрывалась материковыми льдами, деятельность которых сформировала современный рельеф. Рельеф области сформировался в результате длительного взаимодействия внутренних и внешних сил. Историю формирования области условно делят на три этапа:

1 этап - в доледниковое время вследствие неравномерного тектонического поднятия сформировался денудационно–тектонический рельеф;

2 этап - в четвертичное время территория несколько раз покрывалась ледниками, которые неоднократно стаивали;

3 этап - после стаивания последнего ледникового покрова и спуска озерно-ледниковых водоемов (последние 8 – 9 тысяч лет) развитие рельефа происходило под влиянием эрозионно-аккумулятивной деятельности рек, абразии и аккумуляции озерных и морских водоемов, эоловой деятельности, карстовых процессов и морфообразования. Значительное поднятие северного побережья Ладожского озера вызвало перемещение водных масс к югу и затопление южного

Инв. № подл.	Подп. и дата							
	Взам. инв. №							
	Инв. № дубл.							
	Подп. и дата							
	Инв. № подл.							
324-22/АРХ-2022-ТО								Лист
Лит	Изм.	№ докум.	Подп.	Дата				21

побережья этого озера. Результатом такой трансгрессии явилось возникновение реки Невы (4,5 – 5 тыс. лет назад) м.

До основания Санкт-Петербурга значительная часть территории была заболочена и покрыта лесами.

Почти вся территория Санкт-Петербурга расположена на плоской низкой равнине, имеющей множество древних морских террас. Одна из наиболее известных — Литориновая, начинающаяся в районе станции метро «Автово» и протянувшаяся вдоль проспекта Стачек и всего Петергофского шоссе. Называется по названию Литоринового моря, существовавшего на месте современной Балтики около 7,5—4 тысяч лет назад. На территории центральной части города выделены три террасы Литоринового моря, уступами спускающиеся к Финскому заливу. Каждая из террас имела отличия в строении почвенного покрова и его компонентном составе. Исторический центр города расположен на первой, наиболее низкой, Литориновой морской террасе, которая расчленена рукавами реки Невы, образующими с островами обширную дельту. Почвообразование в дельте реки Невы отличалось высокой динамичностью, связанной с гидрологическим режимом реки и периодическими наводнениями. Каждое затопление открывало новую стадию в развитии почв, определяя специфику процессов синлитогенного почвообразования. В естественном почвенном покрове дельты Невы абсолютно доминировали аллювиальные серогумусовые глеевые почвы. В пределах города террасы сильно изменены человеком, пронизаны улицами с интенсивным движением.

Средняя высота центра города над уровнем моря 5 м. Северные районы имеют высоту от 1 (болота Юнтоловского заказника) до 40 м (Поклонная гора). Южные районы — от 5 до 18 м. И только в южных и кое-где в северных пригородах средняя высота рельефа составляет 50-60 м. Наивысшая точка в границах города находится на Дудергофских высотах и составляет 176 м. Самая низкая сухопутная точка находится в Кронштадте — Доковый бассейн со среднегодовой отметкой уровня воды в 11,4 м ниже нуля Кронштадтского футштока.

Инд. № подл.	Подп. и дата
Инд. № докл.	Взм. инв. №
Инд. № подл.	Подп. и дата
Инд. № подл.	Подп. и дата

Лит	Изм.	№ докум.	Подп.	Дата
-----	------	----------	-------	------

324-22/АРХ-2022-ТО

Лист

22

В палеозое вся эта территория была покрыта морями. Осадочные отложения того времени — песчаники, пески, глины, известняки — покрывают мощной толщей (свыше 200 метров) кристаллический фундамент, состоящий из гранитов, гнейсов и диабазов. Современный рельеф образовался в результате деятельности ледникового покрова (последнее Валдайское оледенение было 12 тысяч лет назад). После отступления ледника образовалось Литориновое море, уровень которого был на 7—9 м выше современного. 4 тысячи лет назад море отступило и образовалась долина реки Невы. Долина сложена озёрно-ледниковыми и постледниковыми отложениями. Последние 2,5 тысячи лет рельеф почти не менялся.

На наиболее возвышенных местах находились небольшие ареалы аллювиальных почв, в профиле которых заметны признаки альфегумусового процесса и подзолообразования.

В прибрежной зоне в результате деятельности прибоя и русловых процессов реки Невы береговая линия на протяжении тысячелетий постоянно изменялась, появлялись и исчезали мелкие заливы, острова меняли свою форму, увеличивались в размерах.

В краевых, как правило, западных, частях островов процессы абразии берега водами реки Невы и Финского залива препятствовали образованию полноразвитых аллювиальных почв. Здесь формировались слаборазвитые маршевые почвы.

Климат Петербурга умеренный, переходный от умеренно-континентального к умеренно-морскому. Такой тип климата объясняется географическим положением и атмосферной циркуляцией характерной для Ленинградской области. Это обуславливается сравнительно небольшим количеством поступающего на земную поверхность и в атмосферу солнечного тепла.

Из-за небольшого количества солнечного тепла влага испаряется медленно. За год в Санкт-Петербурге бывает в среднем 62 солнечных дня. Поэтому, на протяжении большей части года преобладают дни с облачной, пасмурной погодой, рассеянным освещением. В городе наблюдаются так называемые Белые

Подп. и дата
Взам. инв. №
Инв. № дубл.
Подп. и дата
Инв. № подл.

Лит	Изм.	№ докум.	Подп.	Дата

324-22/АРХ-2022-ТО

Лист

23

ночи, наступающие 25—26 мая, когда солнце опускается за горизонт не более чем на 9°, и вечерние сумерки практически сливаются с утренними. Заканчиваются белые ночи 16—17 июля. В общей сложности продолжительность белых ночей более 50 дней.

Для города характерна частая смена воздушных масс, обусловленная в значительной степени циклонической деятельностью. Летом преобладают западные и северо-западные ветры, зимой западные и юго-западные.

Общая протяжённость всех водотоков на территории Санкт-Петербурга достигает 282 км, а их водная поверхность составляет около 7 % всей площади. За время существования Санкт-Петербурга гидрологическая сеть города претерпела существенные изменения. Строительство города в низком болотистом месте потребовало сооружения каналов и прудов для осушения. Вынутая при этом земля использовалась для повышения поверхности. В конце XIX века дельта Невы состояла из 48 рек и каналов, образующих 101 остров. С течением времени по мере строительства города многие водоёмы теряли своё первоначальное значение, загрязнялись и засыпались. В XX веке в результате засыпки каналов, проток и рукавов число островов сократилось до 42-х.

Основная водная магистраль города — река Нева, которая впадает в Невскую губу Финского залива, относящегося к Балтийскому морю. Наиболее значительны рукава дельты: Большая и Малая Нева, Большая, Средняя и Малая Невки, Фонтанка, Мойка, Екатерингофка, Крестовка, Карповка, Ждановка, Смоленка, Пряжка, Кронверкский пролив; каналы — Морской канал, Обводный канал, канал Грибоедова, Крюков канал. Основные притоки Невы в черте города: слева — Ижора, Славянка, Мурзинка, справа — Охта, Чёрная речка. Крупнейшие острова в дельте Невы: Васильевский, Петроградский, Крестовский, Декабристов; крупнейший остров в Финском заливе — Котлин. Значительная часть территории Санкт-Петербурга расположена на высотах, не превышающих 1,2—3 м над уровнем моря. Эти районы города подвержены опасности наводнений, связанных главным образом с ветровым нагоном вод в восточной части Финского залива.

Через водные объекты города перекинуто около 800 мостов, в том числе 218 пешеходных.

Инв. № подл.	Подп. и дата	Инв. № дубл.	Взам. инв. №	Подп. и дата	Лист
Лист	Изм.	№ докум.	Подп.	Дата	

Зелёные насаждения Санкт-Петербурга и пригородов вместе с водной поверхностью занимают около 40 % городской территории. Общая площадь зелёных насаждений превышает 31 тысячу га, в их числе 68 парков, 166 садов, 730 скверов, 232 бульвара, 750 озеленённых улиц. Парки города расположены в различных ландшафтных условиях: на нижней и верхней террасах побережья Финского залива (парки Стрельны, Петергофа и Ломоносова), моренной равнине (парки города Пушкина), камовых Холмах (Шуваловский парк, Осинвая Роща). Основу ряда парков составляют естественные леса, до сих пор сохранившие свой породный состав (Сосновка, Удельный парк). На окраинах города сохранились лесные массивы, оставшиеся от подзоны южной тайги: Юнтоловский заказник, Ржевский лесопарк, лесные островки вдоль реки Охты, Таллинского шоссе, между рекой Невой и железной дорогой на Москву.

Инв. № подл.	Подп. и дата	Инв. № дубл.	Взам. инв. №	Подп. и дата	Лист
Лит	Изм.	№ докум.	Подп.	Дата	25



### 3. МЕТОДИКА ПОЛЕВЫХ ИССЛЕДОВАНИЙ

В рамках работ по проведению историко-культурного научного археологического обследования (разведки) с целью проведения государственной историко-культурной экспертизы земельного участка, предназначенного для объекта: «Дошкольная образовательная организация на 220 мест» по адресу: г. Санкт-Петербург, Московское шоссе, участок 176, (юго-западнее пересечения с Дунайским проспектом) (кадастровый номер: 78:14:0007691:9436), проводилось визуальное обследование объекта и закладка археологических шурфов.

Полевые археологические исследования проводились в соответствии с методическими указаниями и требованиями «Положения о порядке проведения археологических полевых работ и составления научной отчетной документации», утвержденного постановлением Бюро Отделения историко-филологических наук Российской академии наук от 20 июня 2018 г. № 32.

Основная задача проведения археологических исследований на площади планируемого строительства и окружающей территории заключалась в выявлении и фиксации археологических (исторических) памятников, культурных слоев, конструкций и сооружений, сборе и исследовании археологического материала.

Полевые работы включали в себя:

- визуальный осмотр указанной в договоре территории, поиск подъемного материала;
- описание исследуемой территории и ее фотофиксация;
- разбивку археологических шурфов;
- привязка археологических шурфов к ситуационному плану исследуемой территории;
- выборку культурных напластований из шурфов по слоям;
- выявление и изучение археологического материала по слоям;
- фотофиксацию процесса работ;
- фотофиксацию стенок и планиграфии шурфов;
- описание ландшафтной характеристики обнаруженных объектов и фиксацию их современного состояния;

Инд. № подл.	Подп. и дата	Инд. № дубл.	Взам. инв. №	Подп. и дата						Лист
					324-22/АРХ-2022-ТО					26
					Лит	Изм.	№ докum.	Подп.	Дата	

- ведение полевой документации;
- рекультивацию шурфов.

Применялся стандартный набор методов, используемых при археологических разведках: предварительные архивно-библиографические изыскания, визуальный осмотр местности, осмотр обнажений культурного слоя, поиск подъемного материала, шурфовка.

Натурные полевые исследования проводились в виде осуществления пеших маршрутов на территории участка обследования. Вся исследуемая площадь была разбита на неравные квадраты со сторонами не более 20 метров и пройдена пешими маршрутами по линии сетки квадратов. Все участки детально фиксировались (фото, описание, привязка к карте). При прохождении маршрутов с целью обнаружения выходов культурного слоя и артефактов осматривались встречающиеся обнажения грунта естественного и антропогенного происхождения.

На перспективных для обнаружения памятников археологии участках производилась закладка шурфов, ориентированных по сторонам света, направленных на поиск культурного слоя и древних артефактов. Количество и места расположения шурфов были обусловлены геоморфологическим состоянием местности и степенью освоенности обследуемой территории, и определялось с таким расчетом, чтобы обеспечить полное выявление и определение границ всех объектов археологического наследия, попадающих в пределы обследуемых земельных участков, с учетом историко-библиографических изысканий и существующих методических рекомендаций 1 шурф на 1 га.

Всего в границах обследования для выявления объектов археологического наследия был заложен 1 шурф размерами 2х2 м, общей площадью 4 кв. м.

Разборка грунта в процессе шурфовки производилась вручную по стратиграфическим слоям с разнородными культурными прослойками и соответствующим им общим планиграфическим горизонтам фиксации. Для выявления структуры плотных поверхностей и удаления грунта в стесненных условиях при расчистке использовались щетки, кисти и совки. Глубина шурфов включала всю толщу напластований, осуществлялась контрольная прокопка

Подп. и дата	
Взам. инв. №	
Инв. № дубл.	
Подп. и дата	
Инв. № подл.	

Лист	Изм.	№ докum.	Подп.	Дата

324-22/АРХ-2022-ТО

Лист

27

верхней части археологически стерильного слоя, подстилающего почвенный горизонт (материка). Проводилась полная фотографическая фиксация обнаруженных объектов, а также всего процесса шурфовочных работ. Все шурфы по окончании работ были засыпаны, почвенное и дерновое покрытие восстановлено.

Все разведочные шурфы, документировались, в том числе фотографически, и фиксировались дневниковыми записями. При фиксации находок и объектов в культурном слое, вычерчивании планов горизонтов съятия, профилей бортов шурфов и разрезов использовалась разработанная в ИИМК РАН в 2010 г. методика электронной фиксации и совмещённый с ней программный комплекс. Чертежи планов и стратиграфических профилей были выполнены при помощи системы автоматизированного проектирования и черчения (САПР) с использованием методов фотограмметрии. Все высотные отметки на планах и разрезах представлены в Балтийской системе высот (далее БС).

Для картирования рекогносцировочных шурфов, выявленных объектов и общевидовых фотографий ландшафтной ситуации использованы имеющиеся в распоряжении экспедиции растровые карты масштаба 1:50000 и 1:100000 в формате JPG, а также топографический план масштаба 1:500 в формате DWG, предоставленный заказчиком. Привязка шурфа на участке землеотвода к системе мировых координат произведена с помощью портативных приборов глобального позиционирования Garmin MONTANA. Географические координаты (широта, долгота), определенные в зависимости от внешних условий приема с точностью 5-20 м с помощью встроенных в геоинформационную систему QGIS программных алгоритмов переведены в местную систему координат МСК-1964.

Основные этапы работ фиксировались с помощью цифровых фотоаппаратов с разрешением не менее 5 Мрх. Для указания масштаба и ориентации по сторонам света при фотографировании использовался набор телескопических реек длиной 4 м с сантиметровыми делениями, двухцветная стрелка «север».

Инв. № подл.	Подп. и дата	Инв. № дубл.	Взам. инв. №	Подп. и дата	324-22/АРХ-2022-ТО					Лист		
										28		
					Лит	Изм.	№ докum.	Подп.	Дата			

#### 4. ПОЛЕВЫЕ ИССЛЕДОВАНИЯ

Участок обследования, предназначенный для объекта: «Дошкольная образовательная организация на 220 мест» по адресу: г. Санкт-Петербург, Московское шоссе, участок 176, (юго-западнее пересечения с Дунайским проспектом) (кадастровый номер: 78:14:0007691:9436), расположен в южной части Московского района г. Санкт-Петербург (рис. 1-4).

Общая площадь участка обследования составила 0,8 га.

В ходе полевых археологических работ произведен натурный осмотр территории (рис. 3, 10-19).

Участок обследования имеет многоугольную форму и расположен на пустыре между домами: Среднерогатская улица, 14к1, 12к1 с запада и Среднерогатская улица, 16к2 с юга. Вдоль западной и южной границы участка расположены отвалы грунта. Высотные отметки вирируются от 18,35 м БС до 16,79 м БС.

В ходе полевых археологических работ произведен натурный осмотр участка, заложен 1 шурф размерами 2х2 м, общей площадью 4 кв. м., с целью выявления культурного слоя на территории обследования.

#### Шурф 1 (рис. 4, 20-28)

Шурф 1 заложен в центральной части участка обследования.

Дневная поверхность шурфа ровная, покрыта дерном, находилась на отметке 17,24-17,20 м БС (рис. 20, 26).

Координаты поворотных точек шурфа 1

№ точки	МСК-1964		WGS 84	
	N	E	N	E
1	81802.59	115132.64	59.823815954	30.339848353
2	81800.59	115132.64	59.823798002	30.339848170
3	81800.59	115134.64	59.823797910	30.339883822
4	81802.59	115134.64	59.823815862	30.339884005

Размеры шурфа составили 2х2 м, максимальная глубина – 1,77 м, площадь – 4 м.кв., ориентация С-Ю.

Подп. и дата  
 Взм. инв. №  
 Инв. № дубл.  
 Подп. и дата  
 Инв. № подл.

Лит	Изм.	№ докум.	Подп.	Дата

324-22/АРХ-2022-ТО

Лист

29

В ходе работ после снятия дерна и техногенной засыпки, на глубине 15,47-15,48 м БС был зачищен материк, представленный светло-серым суглинком (рис. 21, 26).

Стратиграфия стенок представлена следующими слоями (рис. 22-25, 27):

1. Дерн – мощность до 0,06 м.
2. Темно-серая мешаная супесь со строительным мусором (техноген) – мощность до 1,71 м.
3. Светло-серый суглинок (материк).

По окончанию земляных работ шурф был рекультивирован (рис. 28).

Инв. № подл.	Подп. и дата	Инв. № дубл.	Взам. инв. №	Подп. и дата	Лит	Изм.	№ докум.	Подп.	Дата	324-22/АРХ-2022-ТО	Лист
											30

**ЗАКЛЮЧЕНИЕ**

В ходе выполнения научно-исследовательских археологических работ в виде историко-культурного научного археологического обследования (разведки) с целью проведения государственной историко-культурной экспертизы земельного участка, предназначенного для объекта: «Дошкольная образовательная организация на 220 мест» по адресу: г. Санкт-Петербург, Московское шоссе, участок 176, (юго-западнее пересечения с Дунайским проспектом) (кадастровый номер: 78:14:0007691:9436), были проведены следующие работы:

1. Составление исторической справки по результатам архивно-библиографических и научных изысканий;
2. Обследование земельного участка общей площадью 0,8 га.
3. В рамках визуального обследования была произведена фотофиксация современного состояния объекта и окружающей территории;
4. В ходе проведения археологического обследования заложен 1 шурф размерами 2х2 м, общей площадью 4 кв. м.

**По результатам проведенных работ можно сделать следующие выводы:**

На участке обследования объекты археологического наследия и признаки наличия объектов археологического наследия не обнаружены. Культурный слой и значимые археологические находки отсутствуют.

Стратиграфия шурфа представлена переотложенными техногенными слоями.

Таким образом, на территории участка обследования, предназначенного для объекта: «Дошкольная образовательная организация на 220 мест» по адресу: г. Санкт-Петербург, Московское шоссе, участок 176, (юго-западнее пересечения с Дунайским проспектом) (кадастровый номер: 78:14:0007691:9436), объекты культурного наследия, включенные в Единый Государственный реестр памятников истории культуры Российской Федерации, отсутствуют. В ходе работы объектов культурного (археологического) наследия не выявлено.

Инв. № подл.	Подп. и дата								
	Взам. инв. №								
	Инв. № дубл.								
	Подп. и дата								
	Инв. № подл.								
Лит	Изм.	№ докум.	Подп.	Дата	324-22/АРХ-2022-ТО				Лист
									31

Объекты, обладающие признаками объекта культурного наследия, отсутствуют.  
Значимый культурный слой не зафиксирован.



д.и.н. А.В. Поляков

Инв. № подл	Подп. и дата	Инв. № дц/л	Взам. инв. №	Подп. и дата	324-22/АРХ-2022-ТО					Лист
										32
Лит	Изм.	№ докцм.	Подп.	Дата						

## СПИСОК ИСТОЧНИКОВ И ЛИТЕРАТУРЫ

1. Алексеева С.В., Балашов Е.А., Владимирович А.Г. и др. Топонимическая Энциклопедия Санкт-Петербурга. К трехсотлетию Санкт-Петербурга. СПб. 2002.
2. Антонов Б.И. Мосты Санкт-Петербурга. СПб. 2002.
3. Векслер А.Ф. Старо-Невский проспект. М.: ЗАО Центрполиграф, 2009
4. Глезеров С.Е. Исторические районы от А до Я. СПб. 2013.
5. Горбачевич К.С., Хабло Е.П. Почему так названы? О происхождении названий улиц, площадей, островов, рек и мостов Санкт-Петербурга. СПб. 2002.
6. Кепсу С. Петербург до Петербурга. История устья Невы до основания города Петра. СПб. 2000.
7. Малиновский К.В. Санкт-Петербург XVIII века. СПб. 2008.
8. Сорокин П.Е. О системе расселения в Приневье в допетровское время //Сельская Русь в IX–XVI вв. М. 2008.

Инв. № подл.	Подп. и дата	Инв. № дубл.	Взам. инв. №	Подп. и дата	Лит	Изм.	№ докум.	Подп.	Дата	324-22/АРХ-2022-ТО	Лист
											33



## СПИСОК ИЛЛЮСТРАЦИЙ

Рис. 1. Санкт-Петербург, Московское шоссе, участок 176, (юго-западнее пересечения с Дунайским проспектом) (кадастровый номер: 78:14:0007691:9436). Место обследования на карте (Bing)

Рис. 2. Санкт-Петербург, Московское шоссе, участок 176, (юго-западнее пересечения с Дунайским проспектом) (кадастровый номер: 78:14:0007691:9436). Участок обследования на карте (Bing)

Рис. 3. Санкт-Петербург, Московское шоссе, участок 176, (юго-западнее пересечения с Дунайским проспектом) (кадастровый номер: 78:14:0007691:9436). Территория обследования на спутниковой карте (Yandex) с показанием точек съемки

Рис. 4. Санкт-Петербург, Московское шоссе, участок 176, (юго-западнее пересечения с Дунайским проспектом) (кадастровый номер: 78:14:0007691:9436). Топографический план участка обследования с местом расположения шурфа.

Рис. 5. Расположение участка обследования на фрагменте карты бывших губерний Иван-Города, Яма, Капорья и Нэтеборга авторства Бергенгейма, 1676 г.

Рис. 6. Расположение участка обследования на фрагменте топографической карты окрестностей Санкт-Петербурга генерал майора Шуберта, 1831 г.

Рис. 7. Расположение участка обследования на фрагменте топографической карты частей Санкт-Петербургской и Выборгской губерний, 1867 г.

Рис. 8. Расположение участка обследования на фрагменте карты района маневров. Центр Санкт-Петербургской губернии, 1913 г.

Рис. 9. Расположение участка обследования на фрагменте детальной карты РККА Ленинграда и окрестностей, 1941 г.

Рис. 10. Санкт-Петербург, Московское шоссе, участок 176, (юго-западнее пересечения с Дунайским проспектом) (кадастровый номер: 78:14:0007691:9436). Общий вид участка обследования. Точка съемки 1. Вид на северо-запад

Рис. 11. Санкт-Петербург, Московское шоссе, участок 176, (юго-западнее пересечения с Дунайским проспектом) (кадастровый номер: 78:14:0007691:9436). Общий вид участка обследования. Точка съемки 1. Вид на юго-запад

Рис. 12. Санкт-Петербург, Московское шоссе, участок 176, (юго-западнее пересечения с Дунайским проспектом) (кадастровый номер: 78:14:0007691:9436). Общий вид участка обследования. Точка съемки 2. Вид на северо-запад

Рис. 13. Санкт-Петербург, Московское шоссе, участок 176, (юго-западнее пересечения с Дунайским проспектом) (кадастровый номер: 78:14:0007691:9436). Общий вид участка обследования. Точка съемки 3. Вид на северо-восток

Рис. 14. Санкт-Петербург, Московское шоссе, участок 176, (юго-западнее пересечения с Дунайским проспектом) (кадастровый номер: 78:14:0007691:9436). Общий вид участка обследования. Точка съемки 4. Вид на юг

Рис. 15. Санкт-Петербург, Московское шоссе, участок 176, (юго-западнее пересечения с Дунайским проспектом) (кадастровый номер: 78:14:0007691:9436). Общий вид участка обследования. Точка съемки 4. Вид на восток

Рис. 16. Санкт-Петербург, Московское шоссе, участок 176, (юго-западнее пересечения с Дунайским проспектом) (кадастровый номер: 78:14:0007691:9436). Общий вид участка обследования. Точка съемки 4. Вид на север

Подп. и дата	Взам. инв. №	Инв. № дубл.	Подп. и дата	Инв. № подл.						
Лист	Изм.	№ докум.	Подп.	Дата	324-22/АРХ-2022-ТО					Лист
										34

Рис. 17. Санкт-Петербург, Московское шоссе, участок 176, (юго-западнее пересечения с Дунайским проспектом) (кадастровый номер: 78:14:0007691:9436). Общий вид участка обследования. Точка съемки 4. Вид на запад

Рис. 18. Санкт-Петербург, Московское шоссе, участок 176, (юго-западнее пересечения с Дунайским проспектом) (кадастровый номер: 78:14:0007691:9436). Общий вид участка обследования. Точка съемки 5. Вид на юго-восток

Рис. 19. Санкт-Петербург, Московское шоссе, участок 176, (юго-западнее пересечения с Дунайским проспектом) (кадастровый номер: 78:14:0007691:9436). Общий вид участка обследования. Точка съемки 6. Вид на юг

Рис. 20. Санкт-Петербург, Московское шоссе, участок 176, (юго-западнее пересечения с Дунайским проспектом) (кадастровый номер: 78:14:0007691:9436). Шурф 1. Фотофиксация до начала работ. Вид на север

Рис. 21. Санкт-Петербург, Московское шоссе, участок 176, (юго-западнее пересечения с Дунайским проспектом) (кадастровый номер: 78:14:0007691:9436). Шурф 1. Фиксация по слою светло-серого суглинка (материк). Уровень прекращения работ. Вид на восток

Рис. 22. Санкт-Петербург, Московское шоссе, участок 176, (юго-западнее пересечения с Дунайским проспектом) (кадастровый номер: 78:14:0007691:9436). Шурф 1. Фотофиксация стратиграфии северной стенки

Рис. 23. Санкт-Петербург, Московское шоссе, участок 176, (юго-западнее пересечения с Дунайским проспектом) (кадастровый номер: 78:14:0007691:9436). Шурф 1. Фотофиксация стратиграфии восточной стенки

Рис. 24. Санкт-Петербург, Московское шоссе, участок 176, (юго-западнее пересечения с Дунайским проспектом) (кадастровый номер: 78:14:0007691:9436). Шурф 1. Фотофиксация стратиграфии южной стенки

Рис. 25. Санкт-Петербург, Московское шоссе, участок 176, (юго-западнее пересечения с Дунайским проспектом) (кадастровый номер: 78:14:0007691:9436). Шурф 1. Фотофиксация стратиграфии западной стенки

Рис. 26. Санкт-Петербург, Московское шоссе, участок 176, (юго-западнее пересечения с Дунайским проспектом) (кадастровый номер: 78:14:0007691:9436). Шурф 1.

1. План по уровню дневной поверхности. 2. План по уровню светло-серого суглинка (материк).

Рис. 27. Санкт-Петербург, Московское шоссе, участок 176, (юго-западнее пересечения с Дунайским проспектом) (кадастровый номер: 78:14:0007691:9436). Шурф 1. Чертеж стратиграфии шурфа

Рис. 28. Санкт-Петербург, Московское шоссе, участок 176, (юго-западнее пересечения с Дунайским проспектом) (кадастровый номер: 78:14:0007691:9436). Шурф 1. Фотофиксация после рекультивации. Вид на север

Инв. № подл.	Подп. и дата	Инв. № докл.	Взам. инв. №	Подп. и дата	Лист
					324-22/АРХ-2022-ТО
					35
	Лист	Изм.	№ докум.	Подп.	Дата

67  
АЛЬБОМ ИЛЛЮСТРАЦИЙ

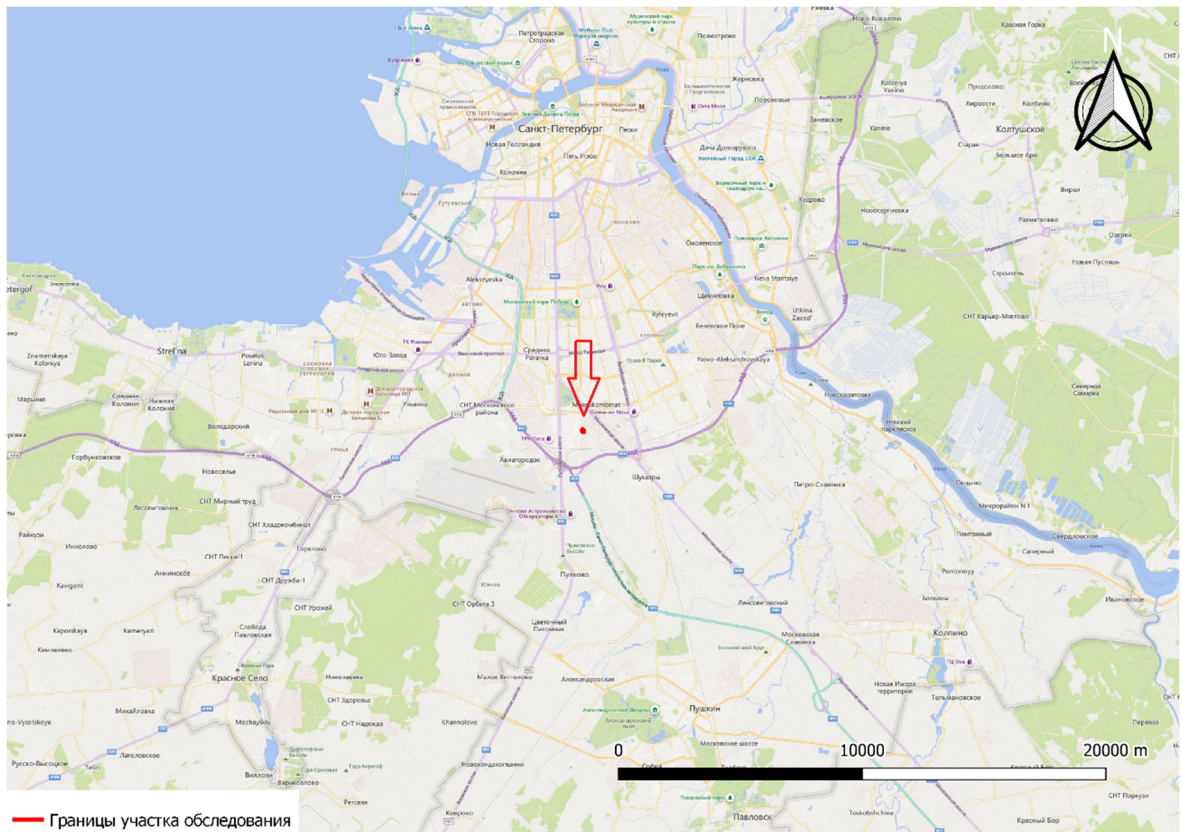


Рис. 1. Санкт-Петербург, Московское шоссе, участок 176, (юго-западнее пересечения с Дунайским проспектом) (кадастровый номер: 78:14:0007691:9436). Место обследования на карте (Bing)

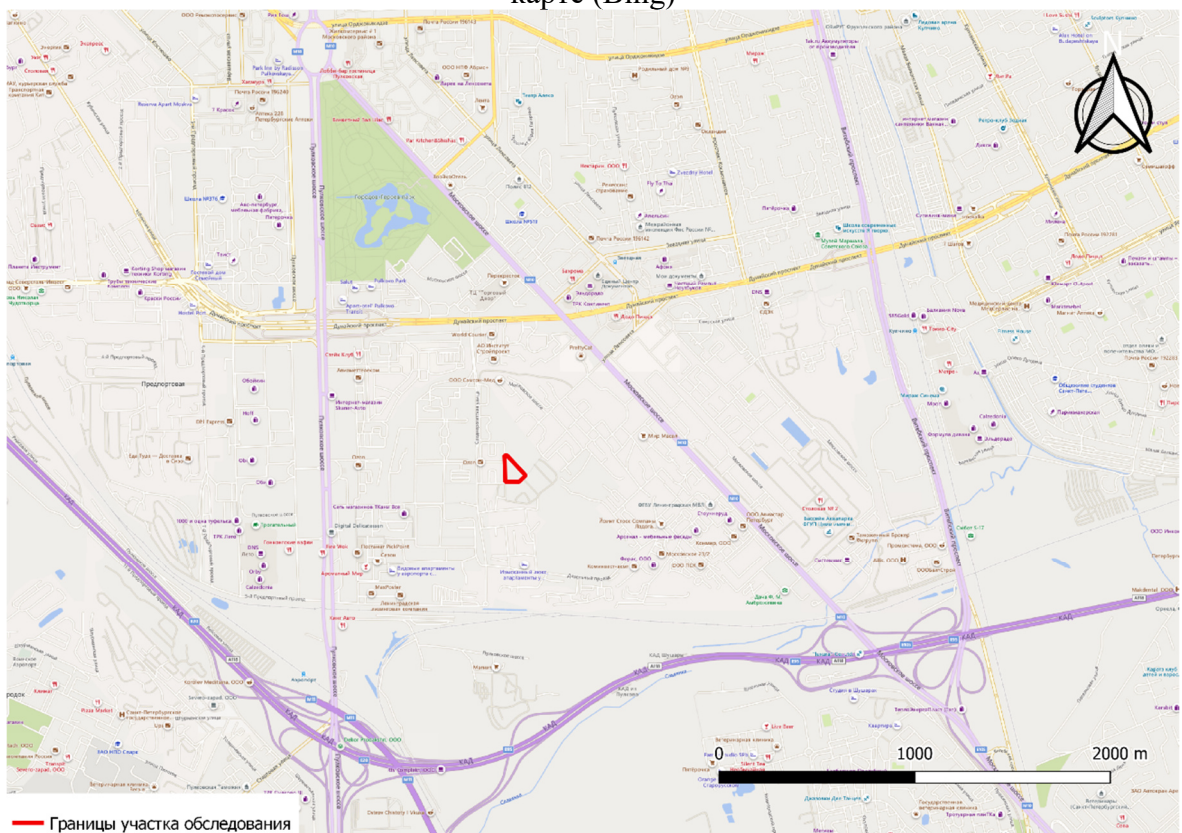


Рис. 2. Санкт-Петербург, Московское шоссе, участок 176, (юго-западнее пересечения с Дунайским проспектом) (кадастровый номер: 78:14:0007691:9436). Участок обследования на карте (Bing)

Подп. и дата  
Взам. инв. №  
Инв. № дубл.  
Подп. и дата  
Инв. № подл.



- Границы участка обследования
- Точка съемки

Рис. 3. Санкт-Петербург, Московское шоссе, участок 176, (юго-западнее пересечения с Дунайским проспектом) (кадастровый номер: 78:14:0007691:9436). Территория обследования на спутниковой карте (Yandex) с показанием точек съемки

Инв. № подл.	Подп. и дата	Взам. инв. №	Подп. и дата
Инв. № дубл.			

Лит	Изм.	№ докум.	Подп.	Дата					

324-22/APX-2022-TO

Лист

37

Инв. № подл.	Подп. и дата
Инв. № дил.	Подп. и дата
Взам. инв. №	Подп. и дата

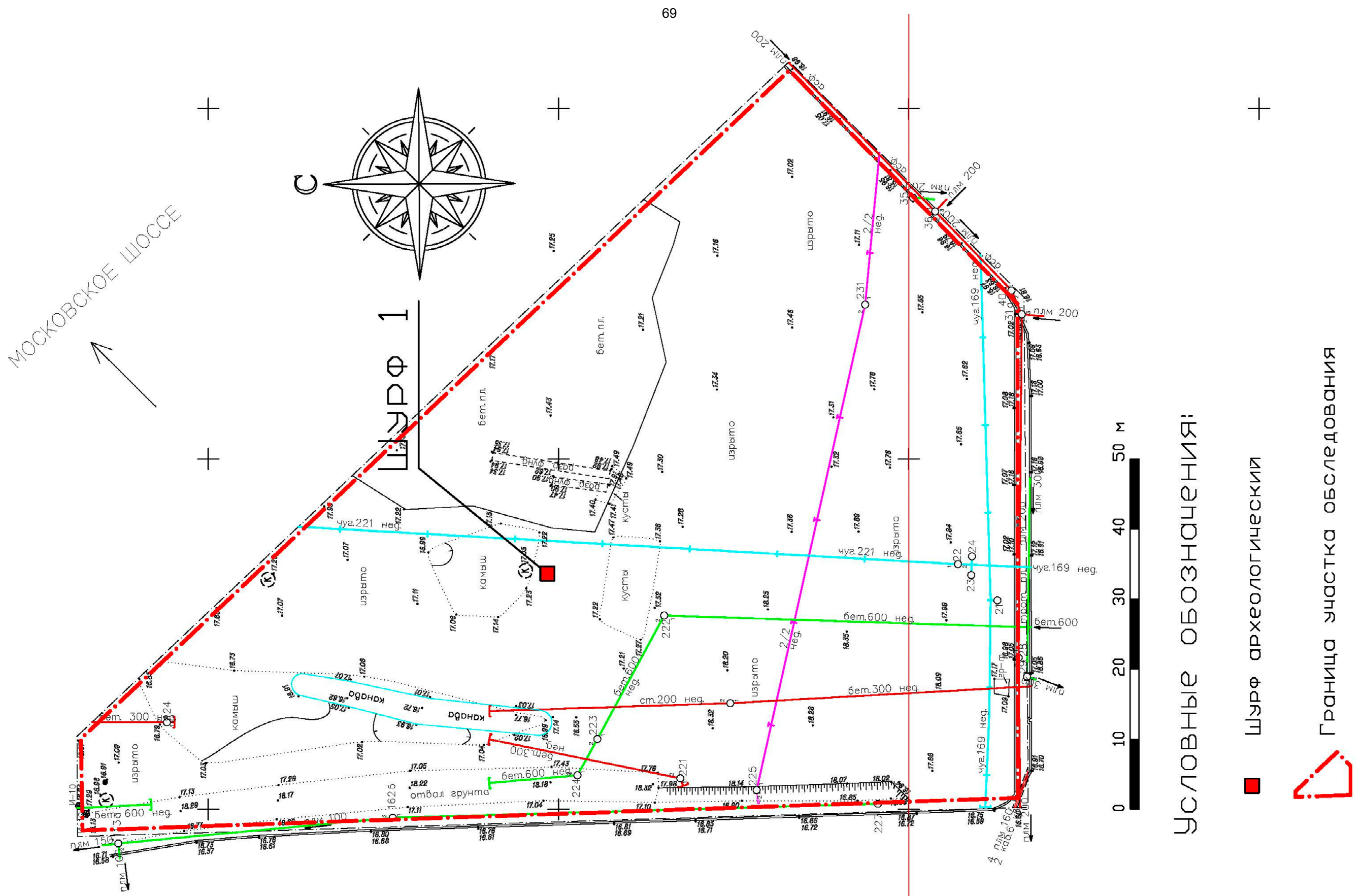


Рис. 4. Санкт-Петербург, Московское шоссе, участок 176, (юго-западнее пересечения с Дунайским проспектом) (кадастровый номер: 78:14:0007691:9436). Топографический план участка обследования с местом расположения шурфа.

Лист	Изм.	№ докум.	Подп.	Дата

324-22/АРХ-2022-ТО

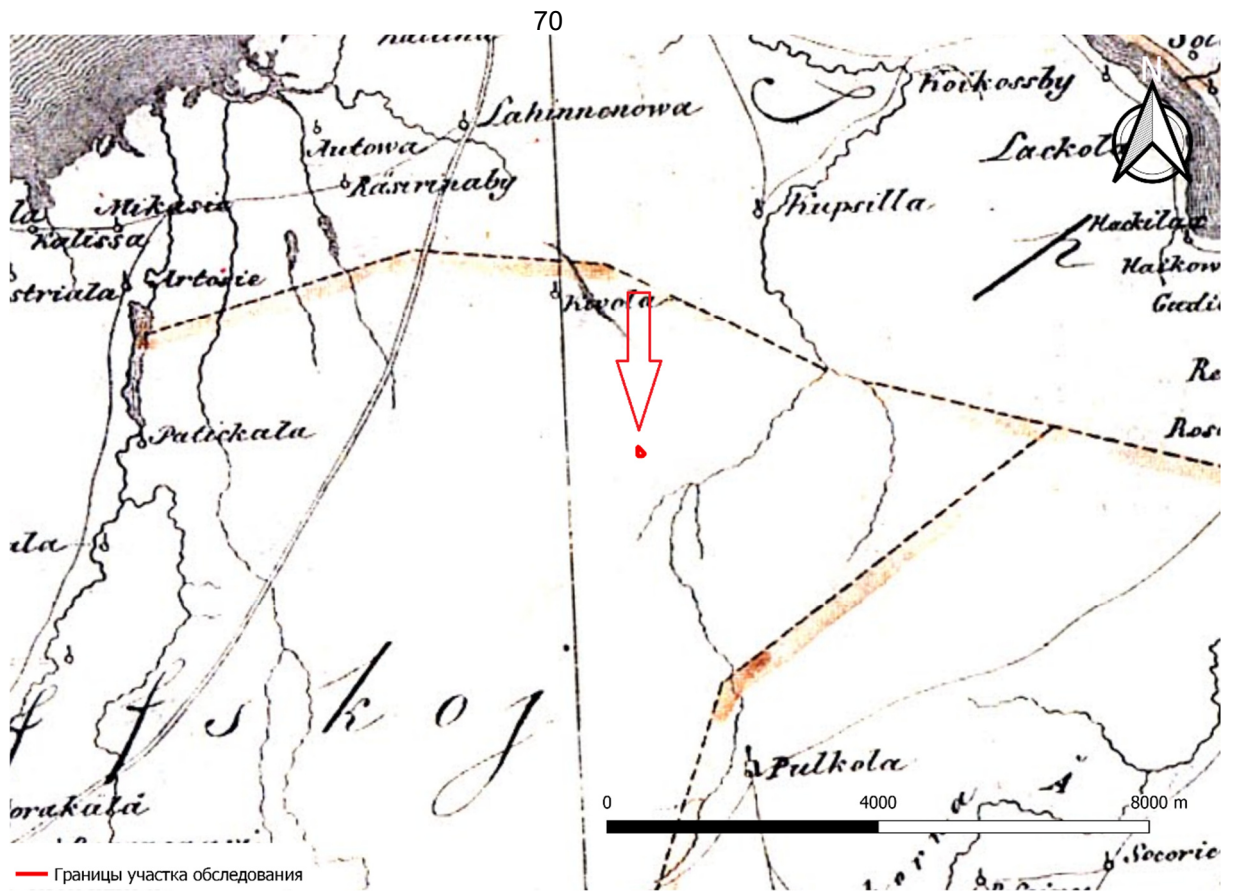


Рис. 5. Расположение участка обследования на фрагменте карты бывших губерний Иван-Города, Яма, Капорья и Нэтеборга авторства Бергенгейма, 1676 г.

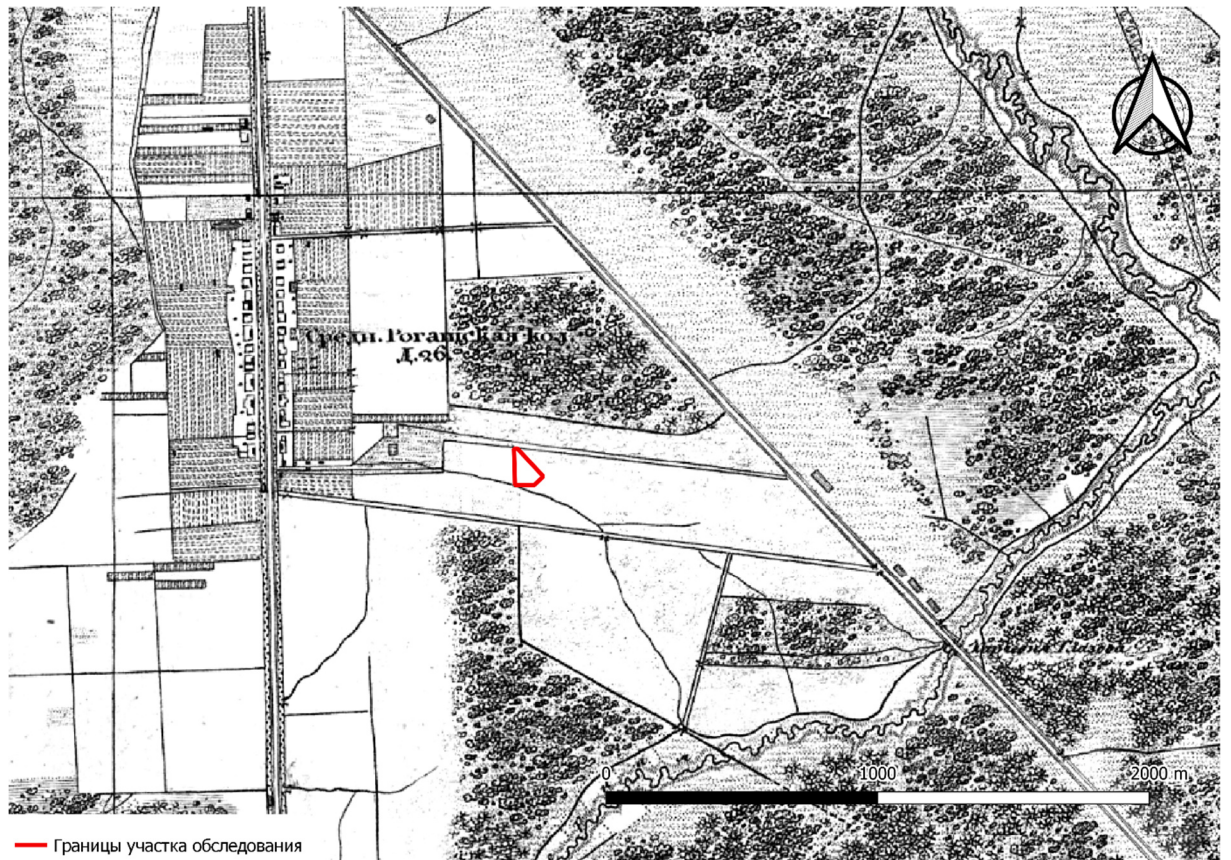
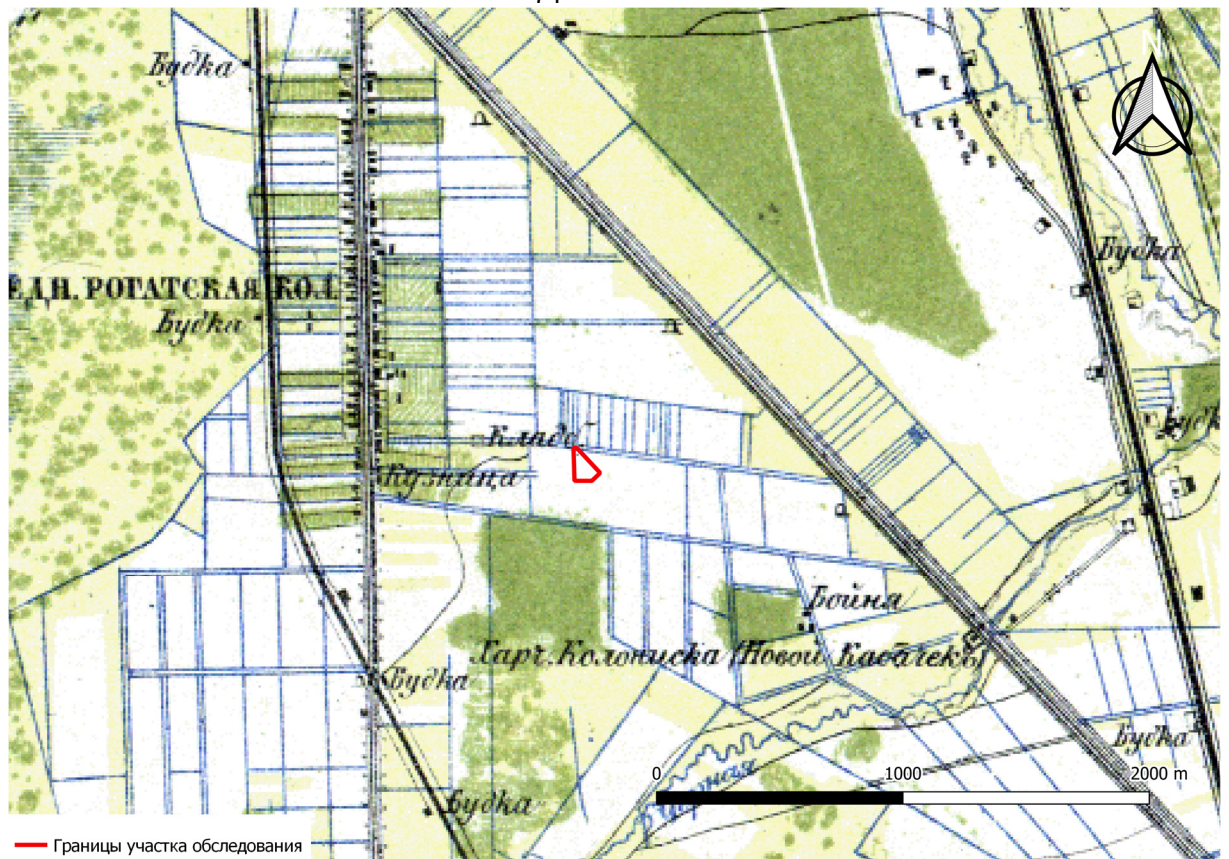


Рис. 6. Расположение участка обследования на фрагменте топографической карты окрестностей Санкт-Петербурга генерал майора Шуберта, 1831 г.

Инв. № подл.	Подп. и дата
Инв. № дубл.	Взам. инв. №
Инв. № подл.	Подп. и дата
Инв. № подл.	Подп. и дата

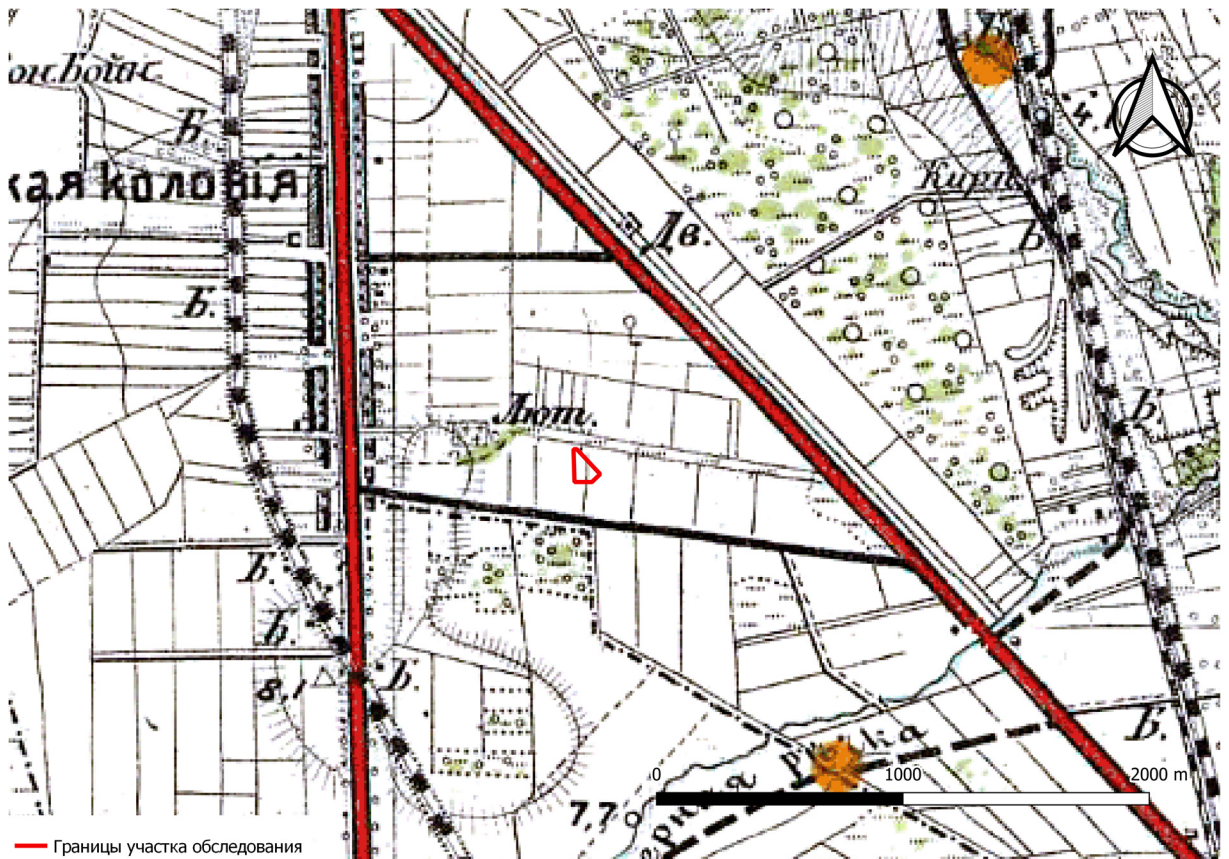
Лит	Изм.	№ докум.	Подп.	Дата

324-22/APX-2022-70



— Границы участка обследования

Рис. 7. Расположение участка обследования на фрагменте топографической карты частей Санкт-Петербургской и Выборгской губерний, 1867 г.



— Границы участка обследования

Рис. 8. Расположение участка обследования на фрагменте карты района маневров. Центр Санкт-Петербургской губернии, 1913 г.

Подп. и дата	
Взам. инв. №	
Инв. № дубл.	
Подп. и дата	
Инв. № подл.	

Лит	Изм.	№ докум.	Подп.	Дата



— Границы участка обследования

Рис. 9. Расположение участка обследования на фрагменте детальной карты РККА Ленинграда и окрестностей, 1941 г.

Инв. № подл.	Подп. и дата	Инв. № дубл.	Взам. инв. №	Подп. и дата						Лист	
											41
Инв. № подл.	Подп. и дата	Инв. № дубл.	Взам. инв. №	Подп. и дата	Лит	Изм.	№ докум.	Подп.	Дата	324-22/АРХ-2022-ТО	





Рис. 10. Санкт-Петербург, Московское шоссе, участок 176, (юго-западнее пересечения с Дунайским проспектом) (кадастровый номер: 78:14:0007691:9436). Общий вид участка обследования. Точка съемки 1. Вид на северо-запад



Рис. 11. Санкт-Петербург, Московское шоссе, участок 176, (юго-западнее пересечения с Дунайским проспектом) (кадастровый номер: 78:14:0007691:9436). Общий вид участка обследования. Точка съемки 1. Вид на юго-запад

Подп. и дата
Взам. инв. №
Инв. № дубл.
Подп. и дата
Инв. № подл.

Лит	Изм.	№ докум.	Подп.	Дата

324-22/АРХ-2022-ТО

Лист

42



Рис. 12. Санкт-Петербург, Московское шоссе, участок 176, (юго-западнее пересечения с Дунайским проспектом) (кадастровый номер: 78:14:0007691:9436). Общий вид участка обследования. Точка съемки 2. Вид на северо-запад



Рис. 13. Санкт-Петербург, Московское шоссе, участок 176, (юго-западнее пересечения с Дунайским проспектом) (кадастровый номер: 78:14:0007691:9436). Общий вид участка обследования. Точка съемки 3. Вид на северо-восток

Подп. и дата
Взам. инв. №
Инв. № дубл.
Подп. и дата
Инв. № подл.

Лит	Изм.	№ докум.	Подп.	Дата

324-22/АРХ-2022-ТО

Лист

43



Рис. 14. Санкт-Петербург, Московское шоссе, участок 176, (юго-западнее пересечения с Дунайским проспектом) (кадастровый номер: 78:14:0007691:9436). Общий вид участка обследования. Точка съемки 4. Вид на юг



Рис. 15. Санкт-Петербург, Московское шоссе, участок 176, (юго-западнее пересечения с Дунайским проспектом) (кадастровый номер: 78:14:0007691:9436). Общий вид участка обследования. Точка съемки 4. Вид на восток

Подп. и дата
Взам. инв. №
Инв. № дубл.
Подп. и дата
Инв. № подл.

Лит	Изм.	№ докум.	Подп.	Дата

324-22/АРХ-2022-ТО

Лист

44



Рис. 16. Санкт-Петербург, Московское шоссе, участок 176, (юго-западнее пересечения с Дунайским проспектом) (кадастровый номер: 78:14:0007691:9436). Общий вид участка обследования. Точка съемки 4. Вид на север



Рис. 17. Санкт-Петербург, Московское шоссе, участок 176, (юго-западнее пересечения с Дунайским проспектом) (кадастровый номер: 78:14:0007691:9436). Общий вид участка обследования. Точка съемки 4. Вид на запад

Подп. и дата
Взам. инв. №
Инв. № дубл.
Подп. и дата
Инв. № подл.

Лит	Изм.	№ докум.	Подп.	Дата

324-22/АРХ-2022-ТО

Лист

45



Рис. 18. Санкт-Петербург, Московское шоссе, участок 176, (юго-западнее пересечения с Дунайским проспектом) (кадастровый номер: 78:14:0007691:9436). Общий вид участка обследования. Точка съемки 5. Вид на юго-восток



Рис. 19. Санкт-Петербург, Московское шоссе, участок 176, (юго-западнее пересечения с Дунайским проспектом) (кадастровый номер: 78:14:0007691:9436). Общий вид участка обследования. Точка съемки 6. Вид на юг

Подп. и дата
Взам. инв. №
Инв. № дубл.
Подп. и дата
Инв. № подл.

Лит	Изм.	№ докум.	Подп.	Дата
-----	------	----------	-------	------

324-22/АРХ-2022-ТО

Лист

46



Рис. 20. Санкт-Петербург, Московское шоссе, участок 176, (юго-западнее пересечения с Дунайским проспектом) (кадастровый номер: 78:14:0007691:9436). Шурф 1. Фотофиксация до начала работ. Вид на север



Рис. 21. Санкт-Петербург, Московское шоссе, участок 176, (юго-западнее пересечения с Дунайским проспектом) (кадастровый номер: 78:14:0007691:9436). Шурф 1. Фиксация по слою светло-серого суглинка (материк). Уровень прекращения работ. Вид на восток

Инв. № подл.	Подп. и дата
Инв. № дубл.	Взам. инв. №
Подп. и дата	
Инв. № подл.	

Лит	Изм.	№ докум.	Подп.	Дата

324-22/АРХ-2022-ТО

Лист

47



Рис. 22. Санкт-Петербург, Московское шоссе, участок 176, (юго-западнее пересечения с Дунайским проспектом) (кадастровый номер: 78:14:0007691:9436). Шурф 1. Фотофиксация стратиграфии северной стенки



Рис. 23. Санкт-Петербург, Московское шоссе, участок 176, (юго-западнее пересечения с Дунайским проспектом) (кадастровый номер: 78:14:0007691:9436). Шурф 1. Фотофиксация стратиграфии восточной стенки

Инд. № подл.	Подп. и дата
Инд. № дубл.	Взам. инв. №
Подп. и дата	Подп. и дата
Инд. № подл.	Подп. и дата

Лит	Изм.	№ докум.	Подп.	Дата

324-22/АРХ-2022-ТО

Лист

48



Рис. 24. Санкт-Петербург, Московское шоссе, участок 176, (юго-западнее пересечения с Дунайским проспектом) (кадастровый номер: 78:14:0007691:9436). Шурф 1. Фотофиксация стратиграфии южной стенки



Рис. 25. Санкт-Петербург, Московское шоссе, участок 176, (юго-западнее пересечения с Дунайским проспектом) (кадастровый номер: 78:14:0007691:9436). Шурф 1. Фотофиксация стратиграфии западной стенки

Инва. № подл.	Подп. и дата
Инва. № дубл.	Взам. инв. №
Инва. № подл.	Подп. и дата
Инва. № подл.	Подп. и дата

Лит	Изм.	№ докум.	Подп.	Дата

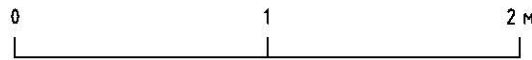

324-22/АРХ-2022-ТО

Лист

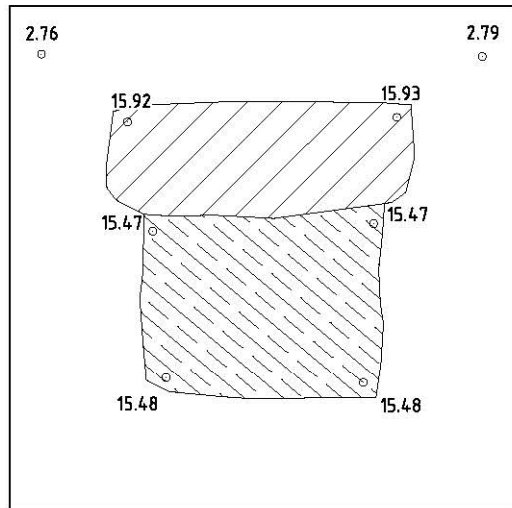
49



1.



2.



### Условные обозначения



Дерн



Темно-серая мешаная супесь со строительным мусором (техноген)



Светло-серый суглинок (материк)

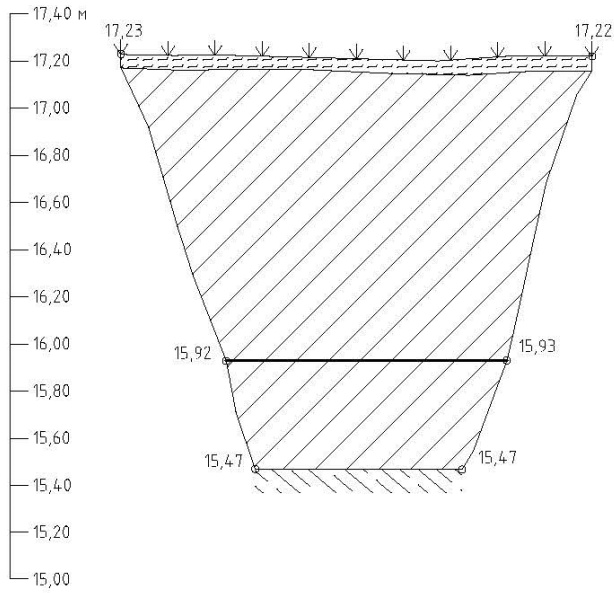
Рис. 26. Санкт-Петербург, Московское шоссе, участок 176, (юго-западнее пересечения с Дунайским проспектом) (кадастровый номер: 78:14:0007691:9436). Шурф 1.

1. План по уровню дневной поверхности. 2. План по уровню светло-серого суглинка (материк).

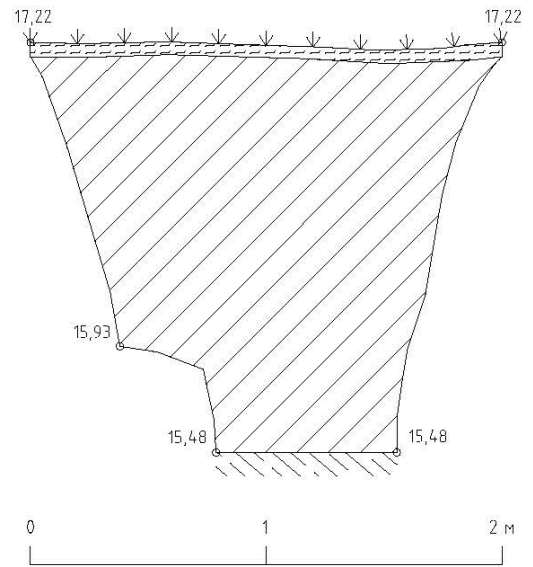
Подп. и дата
Взам. инв. №
Инв. № дубл.
Подп. и дата
Инв. № подл.

Лит	Изм.	№ докум.	Подп.	Дата

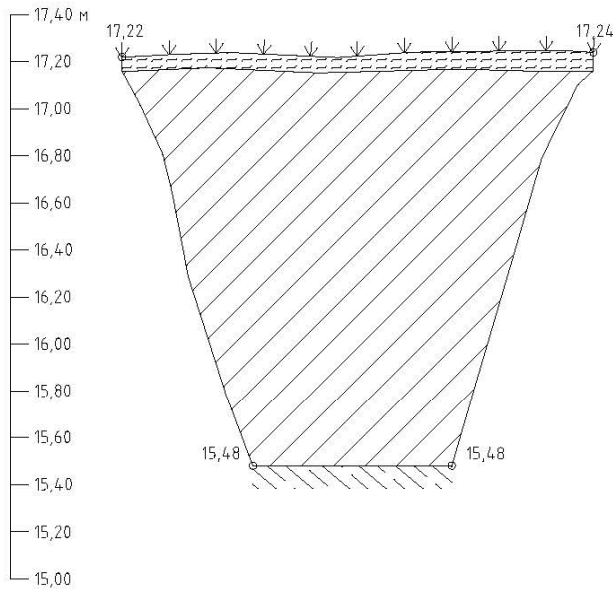
Северная стенка



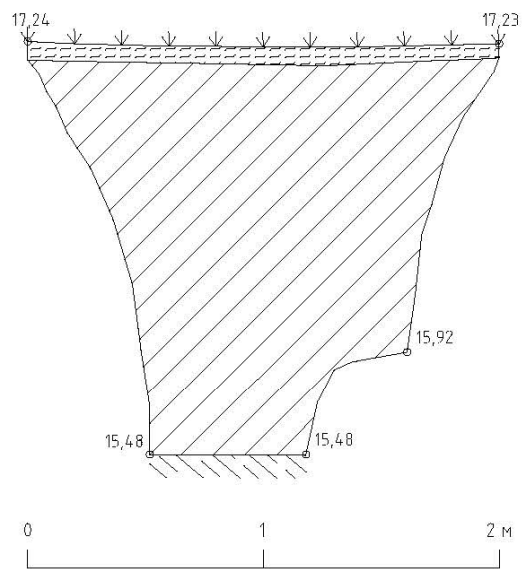
Восточная стенка



Южная стенка



Западная стенка



### Условные обозначения




-  Дерн
-  Темно-серая мешаная супесь со строительным мусором (техноген)
-  Светло-серый суглинок (материк)

Рис. 27. Санкт-Петербург, Московское шоссе, участок 176, (юго-западнее пересечения с Дунайским проспектом) (кадастровый номер: 78:14:0007691:9436). Шурф 1. Чертеж стратиграфии шурфа

Подп. и дата	
Взам. инв. №	
Инв. № дубл.	
Подп. и дата	
Инв. № подл.	

Лит	Изм.	№ докум.	Подп.	Дата



Рис. 28. Санкт-Петербург, Московское шоссе, участок 176, (юго-западнее пересечения с Дунайским проспектом) (кадастровый номер: 78:14:0007691:9436). Шурф 1. Фотофиксация после рекультивации. Вид на север

Инв. № подл.	Подп. и дата				Лист
	Взам. инв. №				
Инв. № дубл.	Подп. и дата				52
	Взам. инв. №				
<div style="text-align: center;">324-22/АРХ-2022-ТО</div>					
Лит	Изм.	№ докум.	Подп.	Дата	

**ПРИЛОЖЕНИЕ А. КОПИЯ ПИСЬМА КОМИТЕТА ПО  
ГОСУДАРСТВЕННОМУ КОНТРОЛЮ, ИСПОЛЬЗОВАНИЮ И ОХРАНЕ  
ПАМЯТНИКОВ ИСТОРИИ И КУЛЬТУРЫ ПРАВИТЕЛЬСТВА САНКТ-  
ПЕТЕРБУРГА**



ПРАВИТЕЛЬСТВО САНКТ-ПЕТЕРБУРГА

**КОМИТЕТ ПО ГОСУДАРСТВЕННОМУ  
КОНТРОЛЮ, ИСПОЛЬЗОВАНИЮ  
И ОХРАНЕ ПАМЯТНИКОВ  
ИСТОРИИ И КУЛЬТУРЫ  
(КГИОП)**

пл. Ломоносова, д.1, Санкт-Петербург, 191023  
Тел. (812) 315-43-03, (812) 571-64-31, факс (812) 710-42-45  
E-mail: [kgiop@gov.spb.ru](mailto:kgiop@gov.spb.ru)  
<https://www.gov.spb.ru>, <http://kgiop.ru/>

Директору  
ООО «ЛиК»  
Галкину О.М.

[office@liklab.ru](mailto:office@liklab.ru)

№01-43-10488/22-0-1 от 21.04.2022

№ 01-43-10488/22-0-0 от 19.04.2022

На № 548-3 от 19.04.2022

В ответ на Ваше обращение КГИОП сообщает, что земельный участок, предназначенный для объекта: **«Дошкольная образовательная организация на 220 мест»** по адресу: **г. Санкт-Петербург, Московское шоссе, участок 176, (юго-западнее пересечения с Дунайским проспектом)** (кадастровый номер: 78:14:0007691:9436) расположен в границах:

– вне зон охраны объектов культурного наследия.

Закон Санкт-Петербурга от 19.01.2009 № 820-7 (в редакции, вступившей в силу 01.08.2021) "О границах объединенных зон охраны объектов культурного наследия, расположенных на территории Санкт-Петербурга, режимах использования земель и требованиях к градостроительным регламентам в границах указанных зон".

В пределах границ вышеуказанного земельного участка отсутствуют объекты (выявленные объекты) культурного наследия; объекты культурного наследия, включенные в Единый государственный реестр объектов культурного наследия (памятников истории и культуры) народов Российской Федерации, а также защитная зона объектов культурного наследия.

К границам участка непосредственно не примыкают объекты (выявленные объекты) культурного наследия.


16.06.2021 г. опубликован приказ Министерства культуры Российской Федерации (далее – Минкультуры России) от 30.10.2020 №1295 «Об утверждении предмета охраны, границ территории и требований к градостроительным регламентам в границах территории исторического поселения федерального значения город Санкт-Петербург» (далее – историческое поселение).

Земельный участок расположен вне границ территории исторического поселения, утвержденного вышеуказанным приказом Минкультуры России.

КГИОП не располагает сведениями о наличии либо отсутствии объектов, обладающих признаками объектов культурного наследия, на рассматриваемом земельном участке. В связи с этим, а также в соответствии с требованиями ст. 30 Федерального закона № 73-ФЗ от 25.06.2002 г. «Об объектах культурного наследия (памятниках истории и культуры) народов Российской Федерации», требуется проведение государственной историко-культурной экспертизы земельного участка. Согласно требованиям п. 11.3 постановления Правительства Российской Федерации от 15.07.2009 № 569 «Об утверждении Положения о государственной историко-культурной экспертизе» государственная историко-культурная экспертиза земельного участка проводится путем археологической разведки.

Данное письмо носит информативный характер и не является разрешением на производство работ.

**Начальник Управления  
государственного реестра  
объектов культурного наследия**



**П.О. Яковлев**

Ерёменко А.В.  
(812)417-43-33  
Петрова А.А.  
(812)417-43-46

*Приложение 4*

**Схема расположения земельного участка на кадастровой карте  
территории**

88  
Схема земельного участка, предназначенного для объекта: «Дошкольная образовательная организация на 220 мест»  
по адресу: г. Санкт-Петербург, Московское шоссе, участок 176, (юго-западнее пересечения с Дунайским проспектом)  
(кадастровый номер: 78:14:0007691:9436) на публичной кадастровой карте РФ



*Приложение 5*

**Копия письма ЗАО «ЛенТИСИЗ» № 02/324-22КК/2 с  
обоснованием отсутствия градостроительного плана  
земельного участка**



**Закрытое акционерное общество  
«ЛенТИСИЗ»**  
ИНН 7826692767 / КПП 783801001  
ОГРН 1027810276746, ОКПО 02495945  
190031, Россия, Санкт-Петербург,  
наб.р. Фонтанки, д.113, лит А  
тел. 310-75-67; факс: 315-13-85  
e-mail: [info@lentisiz.ru](mailto:info@lentisiz.ru)  
[www.lentisiz.ru](http://www.lentisiz.ru)



**ЛенТИСИЗ**  
Инженерные изыскания  
Основан в 1962 г.

**Closed joint-stock company  
“LenTISIZ”,**  
INN 7826692767 / KPP 783801001  
OGRN 1027810276746, OKPO 02495945  
Embankment of Fontanka river, 113 A  
190031, St. Petersburg, Russia  
phon (990-7-812)-310-75-67; fax 315-13-85  
e-mail: [info@lentisiz.ru](mailto:info@lentisiz.ru)  
[www.lentisiz.ru](http://www.lentisiz.ru)

Исх. № 02/324-22КК/2  
от \_\_\_\_\_ 20\_\_ г

Заместителю директора по организационным  
вопросам  
ИИМК РАН  
Н.Ф. СОЛОВЬЕВОЙ

Уважаемая Наталья Федоровна!

На территории обследуемого Вами по договору земельного участка (по объекту: «Дошкольная образовательная организация на 220 мест» по адресу: г. Санкт-Петербург, Московское шоссе, участок 176, (юго-западнее пересечения с Дунайским проспектом) (кадастровый номер: 78:14:0007691:9436)) планируется строительство объекта капитального строительства. В соответствии с п. 2 ч. 3 ст. 41, ч. 4 ст. 57.3. Градостроительного кодекса РФ, предоставление градостроительного плана допускается только после утверждения документации по планировке территории, а именно, в соответствии с п. 1 ч. 4 ст. 41 Градостроительного кодекса РФ, проекта планировки территории.

Проект планировки территории возможно разработать после получения информации о наличии или отсутствии объектов культурного наследия при проведении государственной историко-культурной экспертизы земельного участка в соответствии с ч. 2 ст. 41.2., п. 5 ч. 4 ст. 42 Градостроительного кодекса РФ.

Поскольку в настоящее время акт государственной историко-культурной экспертизы земельного участка не разработан, предоставление градостроительного плана невозможно.

С уважением,  
Генеральный директор  
ЗАО «ЛенТИСИЗ»



 Н.Н.Олейник

Исп.: Березанская О.В.  
М.т.+7-911-125-77-43

*Приложение 9*

**Сведения об экспертах**

## Сведения об экспертах:

<b>Фамилия, имя, отчество</b>	<b>Городилов Андрей Юрьевич</b>
<b>Образование</b>	высшее
<b>Специальность</b>	история, археология
<b>Ученая степень (звание)</b>	-
<b>Стаж работы</b>	17 лет
<b>Место работы и должность</b>	н.с. ИИМК РАН
<b>Реквизиты аттестации</b>	Государственный эксперт по проведению историко-культурной экспертизы (приказ Министерства культуры Российской Федерации № 219 от 27.02.2019 г. «Об утверждении статуса аттестованного эксперта по проведению государственной историко-культурной экспертизы» (п. 34)) Объекты экспертизы: <ul style="list-style-type: none"> <li>- выявленные объекты культурного наследия в целях обоснования целесообразности включения данных объектов в реестр;</li> <li>- документы, обосновывающие включение объектов культурного наследия в реестр.</li> </ul>
<b>Фамилия, имя, отчество</b>	<b>Лазаретов Игорь Павлович</b>
<b>Образование</b>	высшее
<b>Специальность</b>	история
<b>Ученая степень (звание)</b>	кандидат исторических наук
<b>Стаж работы</b>	35 лет
<b>Место работы и должность</b>	ст.н.с. ИИМК РАН
<b>Реквизиты аттестации</b>	Государственный эксперт по проведению историко-культурной экспертизы (приказ Министерства культуры Российской Федерации № 1537 от 17.09.2021 г. «Об утверждении статуса аттестованного эксперта по проведению государственной историко-культурной экспертизы» (п. 13)) Объекты экспертизы: <ul style="list-style-type: none"> <li>- выявленные объекты культурного наследия в целях обоснования целесообразности включения данных объектов в реестр;</li> <li>- документы, обосновывающие включение объектов культурного наследия в реестр;</li> <li>- документы, обосновывающие исключение объектов культурного наследия из реестра;</li> </ul>

	<ul style="list-style-type: none"> <li>- земли, подлежащие воздействию земляных, строительных, мелиоративных, хозяйственных работ, предусмотренных статьей 25 Лесного кодекса Российской Федерации работ по использованию лесов (за исключением работ, указанных в пунктах 3, 4 и 7 части 1 статьи 25 Лесного кодекса Российской Федерации) и иных работ, в случае, если орган охраны объектов культурного наследия не имеет данных об отсутствии на указанных землях объектов культурного наследия, включенных в реестр, выявленных объектов культурного наследия либо объектов, обладающих признаками объекта культурного наследия;</li> <li>- документация, за исключением научных отчетов о выполненных археологических полевых работах, содержащая результаты исследований, в соответствии с которыми определяется наличие или отсутствие объектов, обладающих признаками объекта культурного наследия, на земельных участках, подлежащих воздействию земляных, строительных, мелиоративных, хозяйственных работ, работ по использованию лесов и иных работ;</li> <li>- документация или разделы документации, обосновывающие меры по обеспечению сохранности объекта культурного наследия, включенного в реестр, выявленного объекта культурного наследия либо объекта, обладающего признаками объекта культурного наследия, при проведении земляных, мелиоративных, хозяйственных работ, указанных в настоящей статье работ по использованию лесов и иных работ в границах территории объекта культурного наследия либо на земельном участке, непосредственно связанном с земельным участком в границах территории объекта культурного наследия</li> </ul>
<b>Фамилия, имя, отчество</b>	<b>Поляков Андрей Владимирович</b>
<b>Образование</b>	высшее
<b>Специальность</b>	история
<b>Ученая степень (звание)</b>	доктор исторических наук
<b>Стаж работы</b>	21 год
<b>Место работы и должность</b>	ст.н.с. ИИМК РАН, директор ИИМК РАН
<b>Реквизиты аттестации</b>	Государственный эксперт по проведению историко-культурной экспертизы (приказ Министерства культуры Российской Федерации № 1668 от 11.10.2021 г. «Об утверждении статуса аттестованного эксперта по проведению

	<p>государственной историко-культурной экспертизы» (п. 23))</p> <p>Объекты экспертизы:</p> <ul style="list-style-type: none"><li>- выявленные объекты культурного наследия в целях обоснования целесообразности включения данных объектов в реестр;</li><li>- документы, обосновывающие включение объектов культурного наследия в реестр;</li><li>- документы, обосновывающие исключение объектов культурного наследия из реестра;</li><li>- земли, подлежащие воздействию земляных, строительных, мелиоративных, хозяйственных работ, предусмотренных статьей 25 Лесного кодекса Российской Федерации работ по использованию лесов (за исключением работ, указанных в пунктах 3, 4 и 7 части 1 статьи 25 Лесного кодекса Российской Федерации) и иных работ, в случае, если указанные земли расположены в границах территорий, утвержденных в соответствии с пунктом 34.2 пункта 1 статьи 9 Федерального закона;</li><li>- документация или разделы документации, обосновывающие меры по обеспечению сохранности объекта культурного наследия, включенного в реестр, выявленного объекта культурного наследия либо объекта, обладающего признаками объекта культурного наследия, при проведении земляных, мелиоративных, хозяйственных работ, указанных в настоящей статье работ, указанных в статье 30 Федерального закона работ по использованию лесов и иных работ в границах территории объекта культурного наследия либо на земельном участке, непосредственно связанном с земельным участком в границах территории объекта культурного наследия;</li><li>- документация, за исключением научных отчетов о выполненных археологических полевых работах, содержащая результаты исследований, в соответствии с которыми определяется наличие или отсутствие объектов, обладающих признаками объекта культурного наследия, на земельных участках, подлежащих воздействию земляных, строительных, мелиоративных, хозяйственных</li></ul>
--	--------------------------------------------------------------------------------------------------------------------------------------------------------------------------------------------------------------------------------------------------------------------------------------------------------------------------------------------------------------------------------------------------------------------------------------------------------------------------------------------------------------------------------------------------------------------------------------------------------------------------------------------------------------------------------------------------------------------------------------------------------------------------------------------------------------------------------------------------------------------------------------------------------------------------------------------------------------------------------------------------------------------------------------------------------------------------------------------------------------------------------------------------------------------------------------------------------------------------------------------------------------------------------------------------------------------------------------------------------------------------------------------------------------------------------------------------------------------------------------------------------------------------------------------------------------------------------------------------------------------------------------------------------------------------------------------------------------------------------------------------------------------------------------------------------------------------------------------------------------------------------------------------------------------------------------------

	работ, указанных в статье 30 Федерального закона работ по использованию лесов и иных работ;
<b>Фамилия, имя, отчество</b>	<b>Садыков Тимур Рашитович</b>
<b>Образование</b>	высшее
<b>Специальность</b>	история
<b>Ученая степень (звание)</b>	-
<b>Стаж работы</b>	11 лет
<b>Место работы и должность</b>	и.о. м.н.с. ИИМК РАН
<b>Реквизиты аттестации</b>	Государственный эксперт по проведению историко-культурной экспертизы (приказ Министерства культуры Российской Федерации № 235 от 01.03.2022 г. «Об утверждении статуса аттестованного эксперта по проведению государственной историко-культурной экспертизы» (п. 25)) Объекты экспертизы: <ul style="list-style-type: none"> <li>- выявленные объекты культурного наследия в целях обоснования целесообразности включения данных объектов в реестр;</li> <li>- документы, обосновывающие включение объектов культурного наследия в реестр;</li> </ul>
<b>Фамилия, имя, отчество</b>	<b>Соловьев Сергей Львович</b>
<b>Образование</b>	высшее
<b>Специальность</b>	история
<b>Ученая степень (звание)</b>	кандидат исторических наук
<b>Стаж работы</b>	44 года
<b>Место работы и должность</b>	и.о. ст.н.с. ИИМК РАН
<b>Реквизиты аттестации</b>	Государственный эксперт по проведению историко-культурной экспертизы (приказ Министерства культуры Российской Федерации № 235 от 01.03.2022 г. «Об утверждении статуса аттестованного эксперта по проведению государственной историко-культурной экспертизы» (п. 26)) Объекты экспертизы: <ul style="list-style-type: none"> <li>- выявленные объекты культурного наследия в целях обоснования целесообразности включения данных объектов в реестр;</li> </ul>

	<ul style="list-style-type: none"> <li>- документы, обосновывающие включение объектов культурного наследия в реестр;</li> <li>- документы, обосновывающие исключение объектов культурного наследия из реестра;</li> <li>- земли, подлежащие воздействию земляных, строительных, мелиоративных, хозяйственных работ, предусмотренных статьями 25 Лесного кодекса Российской Федерации работ по использованию лесов (за исключением работ, указанных в пунктах 3, 4 и 7 части 1 статьи 25 Лесного кодекса Российской Федерации) и иных работ, в случае, если указанные земли расположены в границах территорий, утвержденных в соответствии с пунктом 34.2 пункта 1 статьи 9 Федерального закона;</li> <li>- документация или разделы документации, обосновывающие меры по обеспечению сохранности объекта культурного наследия, включенного в реестр, выявленного объекта культурного наследия либо объекта, обладающего признаками объекта культурного наследия, при проведении земляных, мелиоративных, хозяйственных работ, указанных в настоящей статье работ, указанных в статье 30 Федерального закона работ по использованию лесов и иных работ в границах территории объекта культурного наследия либо на земельном участке, непосредственно связанном с земельным участком в границах территории объекта культурного наследия;</li> <li>- документация, за исключением научных отчетов о выполненных археологических полевых работах, содержащая результаты исследований, в соответствии с которыми определяется наличие или отсутствие объектов, обладающих признаками объекта культурного наследия, на земельных участках, подлежащих воздействию земляных, строительных, мелиоративных, хозяйственных работ, указанных в статье 30 Федерального закона работ по использованию лесов и иных работ</li> </ul>
<b>Фамилия, имя, отчество</b>	<b>Субботин Андрей Викторович</b>
<b>Образование</b>	высшее
<b>Специальность</b>	история
<b>Ученая степень (звание)</b>	кандидат исторических наук

<b>Стаж работы</b>	46 лет
<b>Место работы и должность</b>	ст.н.с. ИИМК РАН
<b>Реквизиты аттестации</b>	<p>Государственный эксперт по проведению историко-культурной экспертизы (приказ Министерства культуры Российской Федерации № 1668 от 11.10.2021 г. «Об утверждении статуса аттестованного эксперта по проведению государственной историко-культурной экспертизы» (п. 26))</p> <p><b>Объекты экспертизы:</b></p> <ul style="list-style-type: none"> <li>- выявленные объекты культурного наследия в целях обоснования целесообразности включения данных объектов в реестр;</li> <li>- документы, обосновывающие включение объектов культурного наследия в реестр;</li> <li>- документы, обосновывающие исключение объектов культурного наследия из реестра;</li> <li>- земли, подлежащие воздействию земляных, строительных, мелиоративных, хозяйственных работ, предусмотренных статьей 25 Лесного кодекса Российской Федерации работ по использованию лесов (за исключением работ, указанных в пунктах 3, 4 и 7 части 1 статьи 25 Лесного кодекса Российской Федерации) и иных работ, в случае, если указанные земли расположены в границах территорий, утвержденных в соответствии с пунктом 34.2 пункта 1 статьи 9 Федерального закона;</li> <li>- документация или разделы документации, обосновывающие меры по обеспечению сохранности объекта культурного наследия, включенного в реестр, выявленного объекта культурного наследия либо объекта, обладающего признаками объекта культурного наследия, при проведении земляных, мелиоративных, хозяйственных работ, указанных в настоящей статье работ, указанных в статье 30 Федерального закона работ по использованию лесов и иных работ в границах территории объекта культурного наследия либо на земельном участке, непосредственно связанном с земельным участком в границах территории объекта культурного наследия;</li> </ul>



	- документация, за исключением научных отчетов о выполненных археологических полевых работах, содержащая результаты исследований, в соответствии с которыми определяется наличие или отсутствие объектов, обладающих признаками объекта культурного наследия, на земельных участках, подлежащих воздействию земляных, строительных, мелиоративных, хозяйственных работ, указанных в статье 30 Федерального закона работ по использованию лесов и иных работ
<b>Фамилия, имя, отчество</b>	<b>Тарасов Алексей Юрьевич</b>
<b>Образование</b>	высшее
<b>Специальность</b>	история, археология
<b>Ученая степень (звание)</b>	кандидат исторических наук
<b>Стаж работы</b>	20 лет
<b>Место работы и должность</b>	н.с. ИИМК РАН
<b>Реквизиты аттестации</b>	<p>Государственный эксперт по проведению историко-культурной экспертизы (приказ Министерства культуры Российской Федерации № 997 от 17.07.2019 г. «Об утверждении статуса аттестованного эксперта по проведению государственной историко-культурной экспертизы» (п. 29))</p> <p>Объекты экспертизы:</p> <ul style="list-style-type: none"> <li>- выявленные объекты культурного наследия в целях обоснования целесообразности включения данных объектов в реестр;</li> <li>- земли, подлежащие воздействию земляных, строительных, мелиоративных, хозяйственных работ, предусмотренных статьей 25 Лесного кодекса Российской Федерации работ по использованию лесов (за исключением работ, указанных в пунктах 3, 4 и 7 части 1 статьи 25 Лесного кодекса Российской Федерации) и иных работ, в случае, если указанные земли расположены в границах территорий, утверждённых в соответствии с пунктом 34.2 статьи 9 Федерального закона № 73-ФЗ;</li> <li>- документы, обосновывающие включение объектов культурного наследия в реестр;</li> <li>- документы, обосновывающие исключение объектов культурного наследия из реестра;</li> <li>- документация, за исключением научных отчетов о выполненных археологических полевых работах, содержащая результаты исследований, в соответствии с которыми определяется наличие или</li> </ul>

	<p>отсутствие объектов, обладающих признаками объекта культурного наследия, на земельных участках, подлежащих воздействию земляных, строительных, мелиоративных, хозяйственных работ, указанных в статье 30 Федерального закона N2 73-ФЗ работ по использованию лесов и иных работ;</p> <ul style="list-style-type: none"><li>- документация или разделы документации, обосновывающие меры по обеспечению сохранности объекта культурного наследия, включенного в реестр, выявленного объекта культурного наследия либо объекта, обладающего признаками объекта культурного наследия, при проведении земляных, мелиоративных, хозяйственных работ, указанных в настоящей статье работ по использованию лесов и иных работ в границах территории объекта культурного наследия либо на земельном участке, непосредственно связанном с земельным участком в границах территории объекта культурного наследия.</li></ul>
--	----------------------------------------------------------------------------------------------------------------------------------------------------------------------------------------------------------------------------------------------------------------------------------------------------------------------------------------------------------------------------------------------------------------------------------------------------------------------------------------------------------------------------------------------------------------------------------------------------------------------------------------------------------------------------------------------------------------------------------------------------------------------------------------------------------------------------------------------------------------------------------------------------------------------

*Приложение 10*

**Выдержки из приказа № 997 от 17.07.2019 г.  
«Об утверждении статуса аттестованного эксперта по  
проведению государственной историко-культурной  
экспертизы»**



МИНИСТЕРСТВО КУЛЬТУРЫ  
РОССИЙСКОЙ ФЕДЕРАЦИИ

## ПРИКАЗ

17 июня 2019

Москва

№ 997

### Об аттестации экспертов по проведению государственной историко-культурной экспертизы

В соответствии с Федеральным законом от 25 июня 2002 г. № 73-ФЗ «Об объектах культурного наследия (памятниках истории и культуры) народов Российской Федерации», с пунктом 9 Положения о государственной историко-культурной экспертизе, утвержденного постановлением Правительства Российской Федерации от 15 июля 2009 г. № 569, Положением о порядке аттестации экспертов по проведению государственной историко-культурной экспертизы, утвержденным приказом Минкультуры России от 26 августа 2010 г. № 563 (в редакции приказа Минкультуры России от 17 октября 2011 г. № 1003), руководствуясь Положением об аттестационной комиссии Минкультуры России, утвержденным приказом Минкультуры России от 29 декабря 2011 г. № 1276, протоколом заседания аттестационной комиссии Минкультуры России от 25 июня 2019 г., п р и к а з ы в а ю:

1. Аттестовать экспертов по проведению государственной историко-культурной экспертизы согласно приложению к настоящему приказу.

---

2. Департаменту государственной охраны культурного наследия (Р.А.Рыбало) обеспечить размещение информации об аттестованных экспертах на официальном сайте Минкультуры России в сети Интернет.

3. Контроль за исполнением настоящего приказа оставляю за собой.

Заместитель Министра



С.Г.Обрывалин

## Приложение

Утверждено приказом  
Министерства культуры  
Российской Федерации

от «11» июля 2019 г. № 997

Аттестованные эксперты по проведению  
государственной историко-культурной экспертизы

№ п/п	Фамилия, имя, отчество соискателя	Объекты экспертизы
1.	Авксентьева Ольга Николаевна	<ul style="list-style-type: none"> <li>- выявленные объекты культурного наследия в целях обоснования целесообразности включения данных объектов в реестр;</li> <li>- документы, обосновывающие включение объектов культурного наследия в реестр;</li> <li>- документы, обосновывающие изменение категории историко-культурного значения объекта культурного наследия;</li> <li>- проекты зон охраны объекта культурного наследия;</li> <li>- проектная документация на проведение работ по сохранению объектов культурного наследия;</li> <li>- документация или разделы документации, обосновывающие меры по обеспечению сохранности объекта культурного наследия, включенного в реестр, выявленного объекта культурного наследия либо объекта, обладающего признаками объекта культурного наследия, при проведении земляных, мелиоративных, хозяйственных работ, указанных в статье 30 Федерального закона от 25.06.2002 № 73-ФЗ «Об объектах культурного наследия (памятниках истории и культуры) народов Российской Федерации» (далее – Федеральный закон № 73-ФЗ) работ по использованию лесов и иных работ в границах территории объекта культурного наследия либо на земельном участке,</li> </ul>

		земельным участком в границах территории объекта культурного наследия.
28.	Старцева Татьяна Сергеевна	<ul style="list-style-type: none"> <li>- выявленные объекты культурного наследия в целях обоснования целесообразности включения данных объектов в реестр;</li> <li>- документы, обосновывающие включение объектов культурного наследия в реестр;</li> <li>- документы, обосновывающие исключение объектов культурного наследия из реестра;</li> <li>- документы, обосновывающие изменение категории историко-культурного значения объекта культурного наследия;</li> <li>- документы, обосновывающие отнесение объекта культурного наследия к историко-культурным заповедникам, особо ценным объектам культурного наследия народов Российской Федерации либо объектам всемирного культурного и природного наследия;</li> <li>- проектная документация на проведение работ по сохранению объектов культурного наследия;</li> <li>- документация или разделы документации, обосновывающие меры по обеспечению сохранности объекта культурного наследия, включенного в реестр, выявленного объекта культурного наследия либо объекта, обладающего признаками объекта культурного наследия, при проведении земляных, мелиоративных, хозяйственных работ, указанных в статье 30 Федерального закона № 73-ФЗ работ по использованию лесов и иных работ в границах территории объекта культурного наследия либо на земельном участке, непосредственно связанном с земельным участком в границах территории объекта культурного наследия.</li> </ul>
29.	Тарасов Алексей Юрьевич	<ul style="list-style-type: none"> <li>- выявленные объекты культурного наследия в целях обоснования целесообразности включения данных объектов в реестр;</li> <li>- земли, подлежащие воздействию земляных, строительных, мелиоративных, хозяйственных работ, предусмотренных статьей 25 Лесного кодекса Российской Федерации работ по использованию лесов (за исключением работ, указанных в пунктах 3, 4 и 7 части 1 статьи 25 Лесного кодекса Российской Федерации) и иных</li> </ul>

		<p>работ, в случае, если указанные земли расположены в границах территорий, утвержденных в соответствии с пунктом 34.2 пункта 1 статьи 9 Федерального закона № 73-ФЗ;</p> <ul style="list-style-type: none"> <li>- документы, обосновывающие включение объектов культурного наследия в реестр;</li> <li>- документы, обосновывающие исключение объектов культурного наследия из реестра;</li> <li>- документация, за исключением научных отчетов о выполненных археологических полевых работах, содержащая результаты исследований, в соответствии с которыми определяется наличие или отсутствие объектов, обладающих признаками объекта культурного наследия, на земельных участках, подлежащих воздействию земляных, строительных, мелиоративных, хозяйственных работ, указанных в статье 30 Федерального закона № 73-ФЗ работ по использованию лесов и иных работ;</li> <li>- документация или разделы документации, обосновывающие меры по обеспечению сохранности объекта культурного наследия, включенного в реестр, выявленного объекта культурного наследия либо объекта, обладающего признаками объекта культурного наследия, при проведении земляных, мелиоративных, хозяйственных работ, указанных в статье 30 Федерального закона № 73-ФЗ работ по использованию лесов и иных работ в границах территории объекта культурного наследия либо на земельном участке, непосредственно связанном с земельным участком в границах территории объекта культурного наследия.</li> </ul>
30.	Титова Светлана Валентиновна	<ul style="list-style-type: none"> <li>- документы, обосновывающие изменение категории историко-культурного значения объекта культурного наследия.</li> </ul>
31.	Тихонов Виктор Евгеньевич	<ul style="list-style-type: none"> <li>- выявленные объекты культурного наследия в целях обоснования целесообразности включения данных объектов в реестр;</li> <li>- документы, обосновывающие включение объектов культурного наследия в реестр;</li> <li>- документы, обосновывающие исключение объектов культурного наследия из реестра;</li> </ul>



		<p>признаками объекта культурного наследия, при проведении земляных, мелиоративных, хозяйственных работ, указанных в статье 30 Федерального закона № 73-ФЗ работ по использованию лесов и иных работ в границах территории объекта культурного наследия либо на земельном участке, непосредственно связанном с земельным участком в границах территории объекта культурного наследия.</p>
37.	Яндовский Виктор Эдуардович	<ul style="list-style-type: none"> <li>- выявленные объекты культурного наследия в целях обоснования целесообразности включения данных объектов в реестр;</li> <li>- документы, обосновывающие включение объектов культурного наследия в реестр;</li> <li>- документы, обосновывающие изменение категории историко-культурного значения объекта культурного наследия;</li> <li>- документы, обосновывающие отнесение объекта культурного наследия к историко-культурным заповедникам, особо ценным объектам культурного наследия народов Российской Федерации либо объектам всемирного культурного и природного наследия;</li> <li>- проекты зон охраны объекта культурного наследия;</li> <li>- проектная документация на проведение работ по сохранению объектов культурного наследия.</li> <li>- документация, обосновывающая границы защитной зоны объекта культурного наследия.</li> </ul>
38.	Яровой Илья Юрьевич	<ul style="list-style-type: none"> <li>- выявленные объекты культурного наследия в целях обоснования целесообразности включения данных объектов в реестр;</li> <li>- документы, обосновывающие включение объектов культурного наследия в реестр;</li> <li>- документы, обосновывающие исключение объектов культурного наследия из реестра;</li> <li>- документы, обосновывающие изменение категории историко-культурного значения объекта культурного наследия;</li> <li>- документы, обосновывающие отнесение объекта культурного наследия к историко-культурным заповедникам, особо ценным объектам культурного наследия народов Российской Федерации.</li> </ul>

		<p>Федерации либо объектам всемирного культурного и природного наследия;</p> <p>- документация, за исключением научных отчетов о выполненных археологических полевых работах, содержащая результаты исследований, в соответствии с которыми определяется наличие или отсутствие объектов, обладающих признаками объекта культурного наследия, на земельных участках, подлежащих воздействию земляных, строительных, мелиоративных, хозяйственных работ, указанных в статье 30 Федерального закона № 73-ФЗ работ по использованию лесов и иных работ;</p> <p>- документация или разделы документации, обосновывающие меры по обеспечению сохранности объекта культурного наследия, включенного в реестр, выявленного объекта культурного наследия либо объекта, обладающего признаками объекта культурного наследия, при проведении земляных, мелиоративных, хозяйственных работ, указанных в статье 30 Федерального закона № 73-ФЗ работ по использованию лесов и иных работ в границах территории объекта культурного наследия либо на земельном участке, непосредственно связанном с земельным участком в границах территории объекта культурного наследия.</p>
--	--	-------------------------------------------------------------------------------------------------------------------------------------------------------------------------------------------------------------------------------------------------------------------------------------------------------------------------------------------------------------------------------------------------------------------------------------------------------------------------------------------------------------------------------------------------------------------------------------------------------------------------------------------------------------------------------------------------------------------------------------------------------------------------------------------------------------------------------------------------------------------------------------------------------------------------------------------------------------------------------------------------------------------------------------------------------------------------------------------------------------------------------------------------------------------

---

*Приложение 11*

**Выдержки из приказа № 1537 от 17.09.2021 г г.  
«Об утверждении статуса аттестованного эксперта по  
проведению государственной историко-культурной  
экспертизы»**



**МИНИСТЕРСТВО КУЛЬТУРЫ  
РОССИЙСКОЙ ФЕДЕРАЦИИ**

**ПРИКАЗ**

от 17 сентября 2021 г.

Москва

№ 1537

**Об аттестации экспертов по проведению государственной  
историко-культурной экспертизы**

В соответствии с Федеральным законом от 25 июня 2002 г. № 73-ФЗ «Об объектах культурного наследия (памятниках истории и культуры) народов Российской Федерации», пунктом 9 Положения о государственной историко-культурной экспертизе, утвержденного постановлением Правительства Российской Федерации от 15 июля 2009 г. № 569, Положением о порядке аттестации экспертов по проведению государственной историко-культурной экспертизы, утвержденным приказом Минкультуры России от 26 августа 2010 г. № 563 (в редакции приказа Минкультуры России от 17 октября 2011 г. № 1003), руководствуясь Положением об аттестационной комиссии Минкультуры России, утвержденным приказом Минкультуры России от 29 декабря 2011 г. № 1276, протоколом заседания аттестационной комиссии Министерства культуры Российской Федерации по аттестации экспертов по проведению государственной историко-культурной экспертизы от 03 сентября 2021 г.,  
п р и к а з ы в а ю:

1. Аттестовать экспертов по проведению государственной историко-культурной экспертизы согласно приложению к настоящему приказу.

2. Департаменту государственной охраны культурного наследия (Р.А.Рыбало) обеспечить размещение информации об аттестованных экспертах на официальном сайте Минкультуры России в сети Интернет.

3. Контроль за исполнением настоящего приказа оставляю за собой.

Первый заместитель Министра



С.Г.Обрывалин

Приложение  
к приказу Министерства культуры  
Российской Федерации  
от «17» сентября 2021 г.  
№ 1537

**Аттестованные эксперты по проведению  
государственной историко-культурной экспертизы**

№ п/ п	Фамилия, имя, отчество соискателя	Решение о присвоении статуса аттестованного эксперта:
1.	Аврутов Юрий Иосифович	<ul style="list-style-type: none"> <li>- выявленные объекты культурного наследия в целях обоснования целесообразности включения данных объектов в реестр;</li> <li>- документы, обосновывающие включение объектов культурного наследия в реестр;</li> <li>- документы, обосновывающие исключение объектов культурного наследия из реестра;</li> <li>- документы, обосновывающие изменение категории историко-культурного значения объекта культурного наследия;</li> <li>- документы, обосновывающие отнесение объекта культурного наследия к историко-культурным заповедникам, особо ценным объектам культурного наследия народов Российской Федерации либо объектам всемирного культурного и природного наследия;</li> <li>- проектная документация на проведение работ по сохранению объектов культурного наследия;</li> <li>- документация или разделы документации, обосновывающие меры по обеспечению сохранности объекта культурного наследия, включенного в реестр, выявленного объекта культурного наследия либо объекта, обладающего признаками объекта культурного наследия, при проведении земляных, мелиоративных, хозяйственных работ, указанных в статье 30 Федерального закона работ по использованию лесов и иных работ в границах территории объекта культурного наследия либо на земельном участке, непосредственно связанном с земельным участком в границах территории объекта культурного наследия;</li> </ul>

		<ul style="list-style-type: none"> <li>- проектная документация на проведение работ по сохранению объектов культурного наследия;</li> <li>- документация или разделы документации, обосновывающие меры по обеспечению сохранности объекта культурного наследия, включенного в реестр, выявленного объекта культурного наследия либо объекта, обладающего признаками объекта культурного наследия, при проведении земляных, мелиоративных, хозяйственных работ, указанных в статье 30 Федерального закона работ по использованию лесов и иных работ в границах территории объекта культурного наследия либо на земельном участке, непосредственно связанном с земельным участком в границах территории объекта культурного наследия.</li> </ul>
13.	Лазаретов Игорь Павлович	<ul style="list-style-type: none"> <li>- выявленные объекты культурного наследия в целях обоснования целесообразности включения данных объектов в реестр;</li> <li>- документы, обосновывающие включение объектов культурного наследия в реестр;</li> <li>- документы, обосновывающие исключение объектов культурного наследия из реестра;</li> <li>- земли, подлежащие воздействию земляных, строительных, мелиоративных, хозяйственных работ, предусмотренных статьей 25 Лесного кодекса Российской Федерации работ по использованию лесов (за исключением работ, указанных в пунктах 3, 4 и 7 части 1 статьи 25 Лесного кодекса Российской Федерации) и иных работ, в случае, если указанные земли расположены в границах территорий, утвержденных в соответствии с пунктом 34.2 пункта 1 статьи 9 Федерального закона;</li> <li>- документация или разделы документации, обосновывающие меры по обеспечению сохранности объекта культурного наследия, включенного в реестр, выявленного объекта культурного наследия либо объекта, обладающего признаками объекта культурного наследия, при проведении земляных, мелиоративных, хозяйственных работ, указанных в статье 30 Федерального закона работ по использованию лесов и иных работ в границах территории объекта культурного наследия либо на земельном участке, непосредственно связанном с земельным участком в границах территории объекта культурного наследия;</li> </ul>

		<ul style="list-style-type: none"> <li>- документация, за исключением научных отчетов о выполненных археологических полевых работах, содержащая результаты исследований, в соответствии с которыми определяется наличие или отсутствие объектов, обладающих признаками объекта культурного наследия, на земельных участках, подлежащих воздействию земляных, строительных, мелиоративных, хозяйственных работ, указанных в статье 30 Федерального закона работ по использованию лесов и иных работ.</li> </ul>
14.	Лапшин Андрей Сергеевич	<ul style="list-style-type: none"> <li>- выявленные объекты культурного наследия в целях обоснования целесообразности включения данных объектов в реестр;</li> <li>- документы, обосновывающие включение объектов культурного наследия в реестр;</li> <li>- земли, подлежащие воздействию земляных, строительных, мелиоративных, хозяйственных работ, предусмотренных статьей 25 Лесного кодекса Российской Федерации работ по использованию лесов (за исключением работ, указанных в пунктах 3, 4 и 7 части 1 статьи 25 Лесного кодекса Российской Федерации) и иных работ, в случае, если указанные земли расположены в границах территорий, утвержденных в соответствии с пунктом 34.2 пункта 1 статьи 9 Федерального закона;</li> <li>- документация, за исключением научных отчетов о выполненных археологических полевых работах, содержащая результаты исследований, в соответствии с которыми определяется наличие или отсутствие объектов, обладающих признаками объекта культурного наследия, на земельных участках, подлежащих воздействию земляных, строительных, мелиоративных, хозяйственных работ, указанных в статье 30 Федерального закона работ по использованию лесов и иных работ.</li> </ul>
15.	Малихова Наталья Геннадьевна	<ul style="list-style-type: none"> <li>- проектная документация на проведение работ по сохранению объектов культурного наследия;</li> <li>- документация или разделы документации, обосновывающие меры по обеспечению сохранности объекта культурного наследия, включенного в реестр, выявленного объекта культурного наследия либо объекта, обладающего признаками объекта культурного наследия, при проведении земляных, мелиоративных, хозяйственных работ, указанных в статье 30 Федерального закона работ по</li> </ul>



*Приложение 12*

**Выдержки из приказа № 1668 от 11.10.2021 г.  
«Об утверждении статуса аттестованного эксперта по  
проведению государственной историко-культурной  
экспертизы»**



**МИНИСТЕРСТВО КУЛЬТУРЫ  
РОССИЙСКОЙ ФЕДЕРАЦИИ**

**ПРИКАЗ**

*от 11 октября 2021 г.*

Москва

№ 1668

**Об аттестации экспертов по проведению государственной  
историко-культурной экспертизы**

В соответствии с Федеральным законом от 25 июня 2002 г. № 73-ФЗ «Об объектах культурного наследия (памятниках истории и культуры) народов Российской Федерации», пунктом 9 Положения о государственной историко-культурной экспертизе, утвержденного постановлением Правительства Российской Федерации от 15 июля 2009 г. № 569, Положением о порядке аттестации экспертов по проведению государственной историко-культурной экспертизы, утвержденным приказом Минкультуры России от 26 августа 2010 г. № 563 (в редакции приказа Минкультуры России от 17 октября 2011 г. № 1003), руководствуясь Положением об аттестационной комиссии Минкультуры России, утвержденным приказом Минкультуры России от 29 декабря 2011 г. № 1276, протоколом заседания аттестационной комиссии Министерства культуры Российской Федерации по аттестации экспертов по проведению государственной историко-культурной экспертизы от 29 сентября 2021 г.,  
п р и к а з ы в а ю:

1. Аттестовать экспертов по проведению государственной историко-культурной экспертизы согласно приложению к настоящему приказу.

2. Департаменту государственной охраны культурного наследия (Р.А.Рыбало) обеспечить размещение информации об аттестованных экспертах на официальном сайте Минкультуры России в сети Интернет.

3. Контроль за исполнением настоящего приказа оставляю за собой.

Первый заместитель Министра



С.Г.Обрывалин

Приложение  
к приказу Министерства культуры  
Российской Федерации  
от « 11 » сентября 2021 г.  
№ 1668

Аттестованные эксперты по проведению  
государственной историко-культурной экспертизы

№ п/ п	Фамилия, имя, отчество соискателя	Решение о присвоении статуса аттестованного эксперта:
1.	Абуханов Абдурахман Залимханович	<ul style="list-style-type: none"> <li>- выявленные объекты культурного наследия в целях обоснования целесообразности включения данных объектов в реестр;</li> <li>- документы, обосновывающие включение объектов культурного наследия в реестр;</li> <li>- проектная документация на проведение работ по сохранению объектов культурного наследия;</li> <li>- документация или разделы документации, обосновывающие меры по обеспечению сохранности объекта культурного наследия, включенного в реестр, выявленного объекта культурного наследия либо объекта, обладающего признаками объекта культурного наследия, при проведении земляных, мелиоративных, хозяйственных работ, указанных в статье 30 Федерального закона от 25.06.2002 № 73-ФЗ «Об объектах культурного наследия (памятниках истории и культуры) народов Российской Федерации» (далее – Федеральный закон) работ по использованию лесов и иных работ в границах территории объекта культурного наследия либо на земельном участке, непосредственно связанном с земельным участком в границах территории объекта культурного наследия.</li> </ul>
2.	Аксенов Виктор Викторович	<ul style="list-style-type: none"> <li>- выявленные объекты культурного наследия в целях обоснования целесообразности включения данных объектов в реестр;</li> <li>- документы, обосновывающие включение объектов культурного наследия в реестр;</li> <li>- документы, обосновывающие изменение категории историко-культурного значения объекта культурного наследия;</li> <li>- проектная документация на проведение работ по сохранению объектов культурного наследия;</li> </ul>

		<ul style="list-style-type: none"> <li>- документы, обосновывающие включение объектов культурного наследия в реестр;</li> <li>- документы, обосновывающие изменение категории историко-культурного значения объекта культурного наследия;</li> <li>- документы, обосновывающие отнесение объекта культурного наследия к историко-культурным заповедникам, особо ценным объектам культурного наследия народов Российской Федерации либо объектам всемирного культурного и природного наследия;</li> <li>- проектная документация на проведение работ по сохранению объектов культурного наследия.</li> </ul>
23.	Поляков Андрей Владимирович	<ul style="list-style-type: none"> <li>- выявленные объекты культурного наследия в целях обоснования целесообразности включения данных объектов в реестр;</li> <li>- документы, обосновывающие включение объектов культурного наследия в реестр;</li> <li>- документы, обосновывающие исключение объектов культурного наследия из реестра;</li> <li>- земли, подлежащие воздействию земляных, строительных, мелиоративных, хозяйственных работ, предусмотренных статьей 25 Лесного кодекса Российской Федерации работ по использованию лесов (за исключением работ, указанных в пунктах 3, 4 и 7 части 1 статьи 25 Лесного кодекса Российской Федерации) и иных работ, в случае, если указанные земли расположены в границах территорий, утвержденных в соответствии с пунктом 34.2 пункта 1 статьи 9 Федерального закона;</li> <li>- документация или разделы документации, обосновывающие меры по обеспечению сохранности объекта культурного наследия, включенного в реестр, выявленного объекта культурного наследия либо объекта, обладающего признаками объекта культурного наследия, при проведении земляных, мелиоративных, хозяйственных работ, указанных в статье 30 Федерального закона работ по использованию лесов и иных работ в границах территории объекта культурного наследия либо на земельном участке, непосредственно связанном с земельным участком в границах территории объекта культурного наследия;</li> <li>- документация, за исключением научных отчетов о выполненных археологических полевых работах, содержащая результаты исследований, в соответствии с которыми определяется наличие или отсутствие</li> </ul>

		объектов, обладающих признаками объекта культурного наследия, на земельных участках, подлежащих воздействию земляных, строительных, мелиоративных, хозяйственных работ, указанных в статье 30 Федерального закона работ по использованию лесов и иных работ.
24.	Прямухин Алексей Николаевич	<ul style="list-style-type: none"><li>- выявленные объекты культурного наследия в целях обоснования целесообразности включения данных объектов в реестр;</li><li>- документы, обосновывающие включение объектов культурного наследия в реестр;</li><li>- земли, подлежащие воздействию земляных, строительных, мелиоративных, хозяйственных работ, предусмотренных статьей 25 Лесного кодекса Российской Федерации работ по использованию лесов (за исключением работ, указанных в пунктах 3, 4 и 7 части 1 статьи 25 Лесного кодекса Российской Федерации) и иных работ, в случае, если указанные земли расположены в границах территорий, утвержденных в соответствии с пунктом 34.2 пункта 1 статьи 9 Федерального закона;</li><li>- документация или разделы документации, обосновывающие меры по обеспечению сохранности объекта культурного наследия, включенного в реестр, выявленного объекта культурного наследия либо объекта, обладающего признаками объекта культурного наследия, при проведении земляных, мелиоративных, хозяйственных работ, указанных в статье 30 Федерального закона работ по использованию лесов и иных работ в границах территории объекта культурного наследия либо на земельном участке, непосредственно связанном с земельным участком в границах территории объекта культурного наследия;</li><li>- документация, за исключением научных отчетов о выполненных археологических полевых работах, содержащая результаты исследований, в соответствии с которыми определяется наличие или отсутствие объектов, обладающих признаками объекта культурного наследия, на земельных участках, подлежащих воздействию земляных, строительных, мелиоративных, хозяйственных работ, указанных в статье 30 Федерального закона работ по использованию лесов и иных работ.</li></ul>

25.	Сахновский Виктор Александрович	<ul style="list-style-type: none"><li>- выявленные объекты культурного наследия в целях обоснования целесообразности включения данных объектов в реестр;</li><li>- документы, обосновывающие включение объектов культурного наследия в реестр;</li><li>- проектная документация на проведение работ по сохранению объектов культурного наследия;</li><li>- документация или разделы документации, обосновывающие меры по обеспечению сохранности объекта культурного наследия, включенного в реестр, выявленного объекта культурного наследия либо объекта, обладающего признаками объекта культурного наследия, при проведении земляных, мелиоративных, хозяйственных работ, указанных в статье 30 Федерального закона работ по использованию лесов и иных работ в границах территории объекта культурного наследия либо на земельном участке, непосредственно связанном с земельным участком в границах территории объекта культурного наследия.</li></ul>
26.	Субботин Андрей Викторович	<ul style="list-style-type: none"><li>- выявленные объекты культурного наследия в целях обоснования целесообразности включения данных объектов в реестр;</li><li>- документы, обосновывающие включение объектов культурного наследия в реестр;</li><li>- документы, обосновывающие исключение объектов культурного наследия из реестра;</li><li>- земли, подлежащие воздействию земляных, строительных, мелиоративных, хозяйственных работ, предусмотренных статьей 25 Лесного кодекса Российской Федерации работ по использованию лесов (за исключением работ, указанных в пунктах 3, 4 и 7 части 1 статьи 25 Лесного кодекса Российской Федерации) и иных работ, в случае, если указанные земли расположены в границах территорий, утвержденных в соответствии с пунктом 34.2 пункта 1 статьи 9 Федерального закона;</li><li>- документация или разделы документации, обосновывающие меры по обеспечению сохранности объекта культурного наследия, включенного в реестр, выявленного объекта культурного наследия либо объекта, обладающего признаками объекта культурного наследия, при проведении земляных, мелиоративных, хозяйственных работ, указанных в статье 30 Федерального закона работ по использованию лесов и иных работ в границах территории объекта культурного</li></ul>

		<p>наследия либо на земельном участке, непосредственно связанном с земельным участком в границах территории объекта культурного наследия;</p> <ul style="list-style-type: none"> <li>- документация, за исключением научных отчетов о выполненных археологических полевых работах, содержащая результаты исследований, в соответствии с которыми определяется наличие или отсутствие объектов, обладающих признаками объекта культурного наследия, на земельных участках, подлежащих воздействию земляных, строительных, мелиоративных, хозяйственных работ, указанных в статье 30 Федерального закона работ по использованию лесов и иных работ.</li> </ul>
27.	Сурков Алексей Владимирович	<ul style="list-style-type: none"> <li>- выявленные объекты культурного наследия в целях обоснования целесообразности включения данных объектов в реестр;</li> <li>- документы, обосновывающие включение объектов культурного наследия в реестр;</li> <li>- документация или разделы документации, обосновывающие меры по обеспечению сохранности объекта культурного наследия, включенного в реестр, выявленного объекта культурного наследия либо объекта, обладающего признаками объекта культурного наследия, при проведении земляных, мелиоративных, хозяйственных работ, указанных в статье 30 Федерального закона работ по использованию лесов и иных работ в границах территории объекта культурного наследия либо на земельном участке, непосредственно связанном с земельным участком в границах территории объекта культурного наследия;</li> <li>- документация, за исключением научных отчетов о выполненных археологических полевых работах, содержащая результаты исследований, в соответствии с которыми определяется наличие или отсутствие объектов, обладающих признаками объекта культурного наследия, на земельных участках, подлежащих воздействию земляных, строительных, мелиоративных, хозяйственных работ, указанных в статье 30 Федерального закона работ по использованию лесов и иных работ.</li> </ul>
28.	Тарновский Владимир Викторович	<ul style="list-style-type: none"> <li>- выявленные объекты культурного наследия в целях обоснования целесообразности включения данных объектов в реестр;</li> <li>- документы, обосновывающие включение объектов культурного наследия в реестр;</li> </ul>



*Приложение 13*

**Выдержки из приказа № 219 от 27.02.2019 г.  
«Об утверждении статуса аттестованного эксперта по  
проведению государственной историко-культурной  
экспертизы»**



**МИНИСТЕРСТВО КУЛЬТУРЫ  
РОССИЙСКОЙ ФЕДЕРАЦИИ**

**ПРИКАЗ**

27 февраля 2019г.

Москва

№ 219

**Об аттестации экспертов по проведению государственной историко-культурной экспертизы**

В соответствии с Федеральным законом от 25 июня 2002 г. № 73-ФЗ «Об объектах культурного наследия (памятниках истории и культуры) народов Российской Федерации», с пунктом 9 Положения о государственной историко-культурной экспертизе, утвержденного постановлением Правительства Российской Федерации от 15 июля 2009 г. № 569, Положением о порядке аттестации экспертов по проведению государственной историко-культурной экспертизы, утвержденным приказом Минкультуры России от 26 августа 2010 г. № 563 (в редакции приказа Минкультуры России от 17 октября 2011 г. № 1003), руководствуясь Положением об аттестационной комиссии Минкультуры России, утвержденным приказом Минкультуры России от 29 декабря 2011 г. № 1276, протоколом заседания аттестационной комиссии Минкультуры России от 07 февраля 2019 г., п р и к а з ы в а ю:

1. Аттестовать экспертов по проведению государственной историко-культурной экспертизы согласно приложению.

2. Департаменту государственной охраны культурного наследия (Р.А.Рыбало) обеспечить размещение информации об аттестованных экспертах на официальном сайте Минкультуры России в сети Интернет.

3. Контроль за исполнением настоящего приказа оставляю за собой.

Заместитель Министра



С.Г.Обрывалин

## П р и л о ж е н и е

Утверждено приказом  
Министерства культуры  
Российской Федерации

от «24» февраля 2019 г. № 219

**Аттестованные эксперты по проведению  
государственной историко-культурной экспертизы**

№ п/п	Фамилия, имя, отчество соискателя	Объекты экспертизы
1.	Барышева Ирина Владимировна	<ul style="list-style-type: none"> <li>- проектная документация на проведение работ по сохранению объектов культурного наследия;</li> <li>- документация или разделы документации, обосновывающие меры по обеспечению сохранности объекта культурного наследия, включенного в реестр, выявленного объекта культурного наследия либо объекта, обладающего признаками объекта культурного наследия, при проведении земляных, мелиоративных, хозяйственных работ, указанных в настоящей статье работ по использованию лесов и иных работ в границах территории объекта культурного наследия либо на земельном участке, непосредственно связанном с земельным участком в границах территории объекта культурного наследия.</li> </ul>
2.	Бахарева Наталия Николаевна	<ul style="list-style-type: none"> <li>- выявленные объекты культурного наследия в целях обоснования целесообразности включения данных объектов в реестр;</li> <li>- документы, обосновывающие включение объектов культурного наследия в реестр;</li> <li>- документы, обосновывающие изменение категории историко-культурного значения объекта культурного наследия;</li> <li>- проекты зон охраны объекта культурного наследия;</li> </ul>

		<p>в границах территорий, утвержденных в соответствии с пунктом 34.2 пункта 1 статьи 9 настоящего Федерального закона;</p> <ul style="list-style-type: none"> <li>- документы, обосновывающие включение объектов культурного наследия в реестр;</li> <li>- документация, за исключением научных отчетов о выполненных археологических полевых работах, содержащая результаты исследований, в соответствии с которыми определяется наличие или отсутствие объектов, обладающих признаками объекта культурного наследия, на земельных участках, подлежащих воздействию земляных, строительных, мелиоративных, хозяйственных работ, указанных в настоящей статье работ по использованию лесов и иных работ.</li> </ul>
5.	Городилов Андрей Юрьевич	<ul style="list-style-type: none"> <li>- выявленные объекты культурного наследия в целях обоснования целесообразности включения данных объектов в реестр;</li> <li>- документы, обосновывающие включение объектов культурного наследия в реестр.</li> </ul>
6.	Дмитриев Виктор Викторович	<ul style="list-style-type: none"> <li>- выявленные объекты культурного наследия в целях обоснования целесообразности включения данных объектов в реестр;</li> <li>- документы, обосновывающие включение объектов культурного наследия в реестр;</li> <li>- документы, обосновывающие исключение объектов культурного наследия из реестра;</li> <li>- документы, обосновывающие изменение категории историко-культурного значения объекта культурного наследия;</li> <li>- документы, обосновывающие отнесение объекта культурного наследия к историко-культурным заповедникам, особо ценным объектам культурного наследия народов Российской Федерации либо объектам всемирного культурного и природного наследия;</li> <li>- проекты зон охраны объекта культурного наследия;</li> <li>- проектная документация на проведение работ по сохранению объектов культурного наследия;</li> <li>- документация или разделы документации, обосновывающие меры по обеспечению сохранности объекта культурного наследия,</li> </ul>

*Приложение 14*

**Выдержки из приказа № 235 от 01.03.2022 г.  
«Об утверждении статуса аттестованного эксперта по  
проведению государственной историко-культурной  
экспертизы»**



**МИНИСТЕРСТВО КУЛЬТУРЫ  
РОССИЙСКОЙ ФЕДЕРАЦИИ**

**ПРИКАЗ**

*от 1 марта 2022*

Москва

№ 235

**Об аттестации экспертов по проведению государственной  
историко-культурной экспертизы**

В соответствии с Федеральным законом от 25 июня 2002 г. № 73-ФЗ «Об объектах культурного наследия (памятниках истории и культуры) народов Российской Федерации», пунктом 9 Положения о государственной историко-культурной экспертизе, утвержденного постановлением Правительства Российской Федерации от 15 июля 2009 г. № 569, Положением о порядке аттестации экспертов по проведению государственной историко-культурной экспертизы, утвержденным приказом Минкультуры России от 26 августа 2010 г. № 563 (в редакции приказа Минкультуры России от 17 октября 2011 г. № 1003), руководствуясь Положением об аттестационной комиссии Минкультуры России, утвержденным приказом Минкультуры России от 29 декабря 2011 г. № 1276, протоколом заседания аттестационной комиссии Министерства культуры Российской Федерации по аттестации экспертов по проведению государственной историко-культурной экспертизы от 17 февраля 2022 г.,  
п р и к а з ы в а ю:

1. Аттестовать экспертов по проведению государственной историко-культурной экспертизы согласно приложению к настоящему приказу.

2. Департаменту государственной охраны культурного наследия (Р.А.Рыбало) обеспечить размещение информации об аттестованных экспертах на официальном сайте Минкультуры России в сети Интернет.

3. Контроль за исполнением настоящего приказа оставляю за собой.

Первый заместитель Министра



С.Г.Обрывалин



Приложение  
к приказу Министерства культуры  
Российской Федерации  
от « 1 » мая 2022 г.  
№ 235

Аттестованные эксперты по проведению  
государственной историко-культурной экспертизы

№ п/ п	Фамилия, имя, отчество соискателя	Решение о присвоении статуса аттестованного эксперта:
1.	Мялк Анна Вадимовна	<ul style="list-style-type: none"> <li>- выявленные объекты культурного наследия в целях обоснования целесообразности включения данных объектов в реестр;</li> <li>- документы, обосновывающие включение объектов культурного наследия в реестр;</li> <li>- документы, обосновывающие исключение объектов культурного наследия из реестра;</li> <li>- документы, обосновывающие изменение категории историко-культурного значения объекта культурного наследия;</li> <li>- документы, обосновывающие отнесение объекта культурного наследия к историко-культурным заповедникам, особо ценным объектам культурного наследия народов Российской Федерации либо объектам всемирного культурного и природного наследия;</li> <li>- проектная документация на проведение работ по сохранению объектов культурного наследия;</li> <li>- документация или разделы документации, обосновывающие меры по обеспечению сохранности объекта культурного наследия, включенного в реестр, выявленного объекта культурного наследия либо объекта, обладающего признаками объекта культурного наследия, при проведении земляных, мелиоративных, хозяйственных работ, указанных в статье 30 Федерального закона от 25.06.2002 № 73-ФЗ «Об объектах культурного наследия (памятниках истории и культуры) народов Российской Федерации» (далее – Федеральный закон) работ по использованию лесов и иных работ в границах территории объекта культурного наследия либо на земельном участке, непосредственно</li> </ul>

		<p>связанном с земельным участком в границах территории объекта культурного наследия;</p> <ul style="list-style-type: none"> <li>- проекты зон охраны объекта культурного наследия;</li> <li>- документация, обосновывающая границы защитной зоны объекта культурного наследия.</li> </ul>
24.	Рубель Александр Андреевич	<ul style="list-style-type: none"> <li>- проекты зон охраны объекта культурного наследия.</li> </ul>
25.	Садыков Тимур Рашитович	<ul style="list-style-type: none"> <li>- выявленные объекты культурного наследия в целях обоснования целесообразности включения данных объектов в реестр;</li> <li>- документы, обосновывающие включение объектов культурного наследия в реестр.</li> </ul>
26.	Соловьев Сергей Львович	<ul style="list-style-type: none"> <li>- выявленные объекты культурного наследия в целях обоснования целесообразности включения данных объектов в реестр;</li> <li>- земли, подлежащие воздействию земляных, строительных, мелиоративных, хозяйственных работ, предусмотренных статьей 25 Лесного кодекса Российской Федерации работ по использованию лесов (за исключением работ, указанных в пунктах 3, 4 и 7 части 1 статьи 25 Лесного кодекса Российской Федерации) и иных работ, в случае, если указанные земли расположены в границах территорий, утвержденных в соответствии с пунктом 34.2 пункта 1 статьи 9 Федерального закона;</li> <li>- документы, обосновывающие включение объектов культурного наследия в реестр;</li> <li>- документы, обосновывающие исключение объектов культурного наследия из реестра;</li> <li>- документация, за исключением научных отчетов о выполненных археологических полевых работах, содержащая результаты исследований, в соответствии с которыми определяется наличие или отсутствие объектов, обладающих признаками объекта культурного наследия, на земельных участках, подлежащих воздействию земляных, строительных, мелиоративных, хозяйственных работ, указанных в статье 30 Федерального закона работ по использованию лесов и иных работ;</li> <li>- документация или разделы документации, обосновывающие меры по обеспечению сохранности объекта культурного наследия, включенного в реестр, выявленного объекта культурного наследия либо</li> </ul>

		объекта, обладающего признаками объекта культурного наследия, при проведении земляных, мелиоративных, хозяйственных работ, указанных в статье 30 Федерального закона работ по использованию лесов и иных работ в границах территории объекта культурного наследия либо на земельном участке, непосредственно связанном с земельным участком в границах территории объекта культурного наследия.
27.	Шумилова Ольга Викторовна	- проектная документация на проведение работ по сохранению объектов культурного наследия.
28.	Юдин Александр Иванович	<ul style="list-style-type: none"><li>- выявленные объекты культурного наследия в целях обоснования целесообразности включения данных объектов в реестр;</li><li>- земли, подлежащие воздействию земляных, строительных, мелиоративных, хозяйственных работ, предусмотренных статьей 25 Лесного кодекса Российской Федерации работ по использованию лесов (за исключением работ, указанных в пунктах 3, 4 и 7 части 1 статьи 25 Лесного кодекса Российской Федерации) и иных работ, в случае, если указанные земли расположены в границах территорий, утвержденных в соответствии с пунктом 34.2 пункта 1 статьи 9 Федерального закона;</li><li>- документы, обосновывающие включение объектов культурного наследия в реестр;</li><li>- документы, обосновывающие исключение объектов культурного наследия из реестра;</li><li>- документация, за исключением научных отчетов о выполненных археологических полевых работах, содержащая результаты исследований, в соответствии с которыми определяется наличие или отсутствие объектов, обладающих признаками объекта культурного наследия, на земельных участках, подлежащих воздействию земляных, строительных, мелиоративных, хозяйственных работ, указанных в статье 30 Федерального закона работ по использованию лесов и иных работ;</li><li>- документация или разделы документации, обосновывающие меры по обеспечению сохранности объекта культурного наследия, включенного в реестр, выявленного объекта культурного наследия либо объекта, обладающего признаками объекта культурного наследия, при проведении земляных, мелиоративных, хозяйственных работ, указанных в статье 30</li></ul>

		Федерального закона работ по использованию лесов и иных работ в границах территории объекта культурного наследия либо на земельном участке, непосредственно связанном с земельным участком в границах территории объекта культурного наследия.
--	--	------------------------------------------------------------------------------------------------------------------------------------------------------------------------------------------------------------------------------------------------

---