



ФЕДЕРАЛЬНОЕ ГОСУДАРСТВЕННОЕ БЮДЖЕТНОЕ УЧРЕЖДЕНИЕ НАУКИ
ИНСТИТУТ ИСТОРИИ МАТЕРИАЛЬНОЙ КУЛЬТУРЫ
РОССИЙСКОЙ АКАДЕМИИ НАУК (ИИМК РАН)

Дворцовая наб., 18, лит. А, Санкт-Петербург, 191186
тел. +7 (812) 5715092, факс +7 (812) 5716271, Эл. почта: admin@archeo.ru
ОКПО: 02698499, ОГРН: 1027809188527, ИНН: 7825004658, КПП: 784101001

УТВЕРЖДАЮ

Заместитель директора ИИМК РАН

Соловьева Н.Ф.

«23» декабря 2022 г.

Акт государственной историко-культурной экспертизы земельного участка, подлежащего воздействию земляных, строительных, мелиоративных и (или) хозяйственных работ, предусмотренных статьей 25 Лесного кодекса Российской Федерации работ по использованию лесов (за исключением работ, указанных в пунктах 3, 4 и 7 части 1 статьи 25 Лесного кодекса Российской Федерации) и иных работ в случае, если федеральный орган охраны объектов культурного наследия и орган охраны объектов культурного наследия субъекта Российской Федерации не имеют данных об отсутствии на указанных землях объектов археологического наследия, включенных в реестр, и выявленных объектов археологического наследия (земельного участка по объекту: «Проезд от ул. Танкистов до административной границы Курортного района Санкт-Петербурга»)

Заказчик: ООО «ИнжДорГенПроект»

г. Санкт-Петербург, Курортный район
2022

Акт государственной историко-культурной экспертизы земельного участка, подлежащего воздействию земляных, строительных, мелиоративных и (или) хозяйственных работ, предусмотренных статьей 25 Лесного кодекса Российской Федерации работ по использованию лесов (за исключением работ, указанных в пунктах 3, 4 и 7 части 1 статьи 25 Лесного кодекса Российской Федерации) и иных работ в случае, если федеральный орган охраны объектов культурного наследия и орган охраны объектов культурного наследия субъекта Российской Федерации не имеют данных об отсутствии на указанных землях объектов археологического наследия, включенных в реестр, и выявленных объектов археологического наследия (земельного участка по объекту: «Проезд от ул. Танкистов до административной границы Курортного района Санкт-Петербурга»)

Настоящий акт государственной историко-культурной экспертизы составлен в соответствии с Положением о государственной историко-культурной экспертизе, утвержденным постановлением Правительства Российской Федерации от 15 июля 2009 г. № 569.

Дата начала проведения экспертизы: «20» сентября 2022 г.

Дата окончания экспертизы: «23» декабря 2022 г.

Место проведения экспертизы: г. Санкт-Петербург, Курортный район

Заказчик экспертизы: ООО «ИнжДорГенПроект»

Юридический адрес: 188685, Ленинградская обл., Всеволожский район, дер. Кирполье, ул. Пушкинская, д. 9

Почтовый адрес: 198095, г. Санкт-Петербург, ул. Шкапина, д. 50Б, оф. 301

ИНН 4703156464 / КПП 470301001

ОГРН 1184704008125

Электронная почта: info@idgp.ru

Тел.: 8 (812) 994-66-04

Сведения об экспертной организации:

Полное наименование	Федеральное государственное бюджетное учреждение науки Институт истории материальной культуры Российской академии наук
Краткое наименование	ИИМК РАН
Организационно-правовая форма	Федеральное государственное бюджетное учреждение науки

Ведомственная принадлежность	Министерство науки и высшего образования Российской Федерации
Адрес	Российская Федерация, 191186, Санкт-Петербург, Дворцовая наб. 18, лит. А
Реквизиты	ИНН 7825004658 КПП 784101001 ОГРН: 1027809188527 ОКПО: 0269849 ОКВЭД 72.20

На основании пп. б) п.7 Положения о государственной историко-культурной экспертизе, утвержденного постановлением Правительства Российской Федерации от 15 июля 2009 г. № 569 (в редакции от 27.04.2017) ИИМК РАН соответствует требованию в части кадрового состава, как юридическое лицо, привлекаемое в качестве эксперта (см. Приложение 9).

Сведения об эксперте:

Фамилия, имя, отчество	Субботин Андрей Викторович
Образование	высшее
Специальность	история
Ученая степень (звание)	кандидат исторических наук
Стаж работы	46 лет
Место работы и должность	ст.н.с. ИИМК РАН
Реквизиты аттестации	Государственный эксперт по проведению историко-культурной экспертизы (приказ Министерства культуры Российской Федерации № 1668 от 11.10.2021 г. «Об утверждении статуса аттестованного эксперта по проведению государственной историко-культурной экспертизы» (п. 2б)) Объекты экспертизы: <ul style="list-style-type: none"> - выявленные объекты культурного наследия в целях обоснования целесообразности включения данных объектов в реестр; - документы, обосновывающие включение объектов культурного наследия в реестр; - документы, обосновывающие исключение объектов культурного наследия из реестра; - земли, подлежащие воздействию земляных, строительных, мелиоративных, хозяйственных работ, предусмотренных статьей 25 Лесного кодекса

	<p>Российской Федерации работ по использованию лесов (за исключением работ, указанных в пунктах 3, 4 и 7 части 1 статьи 25 Лесного кодекса Российской Федерации) и иных работ, в случае, если указанные земли расположены в границах территорий, утвержденных в соответствии с пунктом 34.2 пункта 1 статьи 9 Федерального закона;</p> <ul style="list-style-type: none"> - документация или разделы документации, обосновывающие меры по обеспечению сохранности объекта культурного наследия, включенного в реестр, выявленного объекта культурного наследия либо объекта, обладающего признаками объекта культурного наследия, при проведении земляных, мелиоративных, хозяйственных работ, указанных в настоящей статье работ, указанных в статье 30 Федерального закона работ по использованию лесов и иных работ в границах территории объекта культурного наследия либо на земельном участке, непосредственно связанном с земельным участком в границах территории объекта культурного наследия; - документация, за исключением научных отчетов о выполненных археологических полевых работах, содержащая результаты исследований, в соответствии с которыми определяется наличие или отсутствие объектов, обладающих признаками объекта культурного наследия, на земельном участке, подлежащих воздействию земляных, строительных, мелиоративных, хозяйственных работ, указанных в статье 30 Федерального закона работ по использованию лесов и иных работ.
--	---

В соответствии с законодательством Российской Федерации эксперт несет ответственность за достоверность сведений, изложенных в заключении экспертизы.

Эксперт Субботин А.В.

Отношения к заказчику

Экспертная организация:

- не участвует в разработке проектной документации на строительство, расширение, реконструкцию, техническое перевооружение, консервацию и ликвидацию, и иное хозяйственное освоение объекта или объектов, в отношении которых проводится экспертиза, или подобной проектной документации;
- не участвует в проектировании или конструировании, изготовлении, поставке,

монтаже, ремонте, покупке, владении, эксплуатации или обслуживании технических устройств, применяемых на объекте или других объектах, в отношении которых проводится экспертиза, или подобных конкурентных технических устройств;

- не участвует в проектировании или конструировании, строительстве, ремонте, покупке, владении, эксплуатации или обслуживании зданий и сооружений на объекте или других объектах, в отношении которых проводится экспертиза, или подобных конкурентных зданий и сооружений;
- не имеет с заказчиком отношений общего владения; не имеет с заказчиком конфликта интересов;
- не подлежит непосредственной отчетности тому же вышестоящему управляющему органу, что и заказчик экспертизы;
- не выполняет функции официального представителя заказчика.

Эксперт:

- не имеет родственных связей с заказчиком (его должностными лицами, работниками);
- не состоит в трудовых отношениях с заказчиком;
- не имеет долговых или иных имущественных обязательств перед заказчиком (его должностным лицом или работником), а также заказчик (его должностное лицо или работник) не имеет долговых или иных имущественных обязательств перед экспертом;
- не владеет ценными бумагами, акциями (долями участия, паями в уставных (складочных) капиталах) заказчика;
- не заинтересован в результатах исследований и решений, вытекающих из заключения экспертизы, с целью получения выгоды в виде денег, ценностей, иного имущества, услуг имущественного характера или имущественных прав для себя или третьих лиц.

Основание проведения государственной историко-культурной экспертизы

1. Федеральный закон от 25.06.2002 № 73-ФЗ «Об объектах культурного наследия (памятниках истории и культуры) народов Российской Федерации».

2. Положение о государственной историко-культурной экспертизе, утвержденное Постановлением Правительства РФ от 15.07.2009 № 569 и последующие дополнениями к нему.

3. Договор № 210/09/2022 от 20 сентября 2022 года между ИИМК РАН и Заказчиком.

4. Письмо Комитета по государственному контролю, использованию и охране памятников истории и культуры Правительства Санкт-Петербурга № 01-43-15320/22-0-1 от 27 июня 2022 г.

Цель и объекты экспертизы

Цель экспертизы: определение наличия или отсутствия объектов археологического наследия, включенных в реестр, и выявленных объектов археологического наследия, на земельном участке по объекту: «Проезд от ул. Танкистов до административной границы Курортного района Санкт-Петербурга», подлежащем воздействию земляных, строительных, мелиоративных, хозяйственных работ, предусмотренных статьей 25 Лесного кодекса Российской Федерации работ по использованию лесов (за исключением работ, указанных в пунктах 3, 4 и 7 части 1 статьи 25 Лесного кодекса Российской Федерации) и иных работ.

Объект экспертизы: земельный участок по объекту: «Проезд от ул. Танкистов до административной границы Курортного района Санкт-Петербурга», подлежащий воздействию земляных, строительных, мелиоративных, хозяйственных работ, предусмотренных статьей 25 Лесного кодекса Российской Федерации работ по использованию лесов (за исключением работ, указанных в пунктах 3, 4 и 7 части 1 статьи 25 Лесного кодекса Российской Федерации) и иных работ.

Перечень документов, представленных Заказчиком

- Копия письма Комитета по государственному контролю, использованию и охране памятников истории и культуры Правительства Санкт-Петербурга № 01-43-15320/22-0-1 от 27 июня 2022 г.
- Схема расположения земельного участка на кадастровой карте территории.
- Копия письма ООО «ИнжДорГенПроект» №227 от 07.12.2022 г. с обоснованием отсутствия градостроительного плана земельного участка.
- Копии Выписок из Единого государственного реестра недвижимости об объектах недвижимости.

Перечень документов и материалов, привлекаемых при проведении экспертизы, а также использованной для нее специальной, технической и справочной литературы

1. Основы законодательства Российской Федерации о культуре, утв. Верховным Советом РФ 9 октября 1992 г. N 3612-1.
2. Федеральный закон РФ от 25 июня 2002 г. №73-ФЗ "Об объектах культурного наследия (памятниках истории и культуры) народов Российской Федерации".
3. Положение о государственной историко-культурной экспертизе, утв. Постановлением Правительства от 15 июля 2009 г. № 569.
4. Правила выдачи, приостановления и прекращения действия разрешений (открытых листов) на проведение работ по выявлению и изучению объектов археологического наследия, утвержденные Постановлением Правительства Российской Федерации от 20.02.2014 № 127.
5. Положение о порядке проведения археологических полевых работ и составления научной отчетной документации, утвержденное постановлением Бюро Отделения историко-филологических наук Российской академии наук от 20.06.2018 № 32.
6. Приказ Министерства культуры Российской Федерации от 1 сентября 2015 г. N 2328 "Об утверждении перечня отдельных сведений об объектах археологического наследия, которые не подлежат опубликованию".
7. Закон Санкт-Петербурга от 12.7.2007 N 333-64 «Об охране объектов культурного наследия в Санкт-Петербурге».
8. Закон Санкт-Петербурга от 19 января 2009 г. №820-7 "О границах объединенных зон охраны объектов культурного наследия, расположенных на территории Санкт-Петербурга, режимах использования земель и требованиях к градостроительным регламентам в границах указанных зон".
9. СП 42.13330.2011 Градостроительство. Планировка и застройка городских и сельских поселений. Актуализированная редакция СНиП 2.07.01-89.
10. Положение о едином государственном реестре объектов культурного наследия (памятников истории и культуры) народов Российской Федерации, утвержденное приказом Министерства культуры Российской Федерации от 30.10.2011 № 954.
11. Алексеева С.В., Балашов Е.А., Владимирович А.Г. и др. Топонимическая Энциклопедия Санкт-Петербурга. К трехсотлетию Санкт-Петербурга. СПб. 2002.
12. Балашов Е. А. Карельский перешеек. Земля неизведанная. Юго-Западный сектор. Ч.2. Уусикиркко (Поляны). СПб., 1998.
13. Большая топонимическая энциклопедия Санкт-Петербурга. СПб. 2013.
14. Герасимов Д.В. История изучения, хронология и периодизация памятников эпохи неолита юга Карельского перешейка //Археологическое наследие Санкт-Петербурга. СПб., 2003. Вып. 1. С. 12-24.
15. Глезеров С.Е. Исторические районы Петербурга от а до я. СПб. 2013.

16. Городские имена сегодня и вчера. Петербургская топонимика. СПб. 1997.
17. Даринский А.В. География Ленинграда. Л. 1982.
18. Переписная оброчная книга вотской пятины, 1500 года. Вторая половина // Новгородские писцовые книги, изданные археографической комиссией. СПб. 1868.
19. Семенцов С.В. Развитие Приневья и Приладожья в VIII-XVII вв. Основа создания Санкт-Петербурга и всей Санкт-Петербургской агломерации// Елагинские чтения. Выпуск 1. СПб. 2003.
20. Сорокин П.Е. О системе расселения в Приневье в допетровское время //Сельская Русь в IX–XVI вв. М. 2008.

Сведения об обстоятельствах, повлиявших на процесс проведения и результаты экспертизы

Обстоятельства, повлиявшие на процесс проведения и результаты экспертизы, отсутствуют.

Сведения о проведенных исследованиях

В процессе государственной историко-культурной экспертизы:

- проведены полевые научно-исследовательские археологические работы (разведки);
- подготовлен отчет о проведении полевых научно-исследовательских археологических работ;
- выполнен анализ действующего законодательства в сфере охраны культурного наследия;
- выполнен анализ документов и материалов, полученных для проведения экспертизы по объекту с формулировкой выводов;
- оформлены результаты государственной историко-культурной экспертизы в виде Акта.

Факты и сведения, выявленные и установленные в результате проведенных исследований

Обследуемый земельный участок находится в административных границах Курортного района города Санкт-Петербурга, с юга ограничен трассой улицы Танкистов, с севера – границей города Санкт-Петербурга и Ленинградской области.

Курортный район расположен в северо-западной части города на Северо-Восточном побережье Финского залива полосой средней ширины 15.6-2.6 км и длиной 44 км. Общая территория района составляет 26 791,77 га.

Обследуемая территория находится в границах правобережной части Приневской низменности. Благодаря длительной, начавшейся еще в XIX веке осушительной мелиорации, значительная часть территории превращена в сельскохозяйственные угодья; болот практически не осталось. Сохранившиеся леса представлены в основном смешанными, с мелколиственными древностями.

Историко-культурное научное археологическое обследование (разведки) с целью проведения государственной историко-культурной экспертизы земельного участка по объекту: «Проезд от ул. Танкистов до административной границы Курортного района Санкт-Петербурга», проводилось в сентябре 2022 г. сотрудниками археологической экспедиции Центра спасательной археологии ИИМК РАН под руководством Блохина Егора Константиновича. Работы осуществлялись на основании договора № 210/09/2022 от 20 сентября 2022 года, заключенного между ИИМК РАН и ООО «ИнжДорГенПроект» и разрешения Открытого листа № 0277-2022 от 8 апреля 2022 г., выданного на имя Блохина Егора Константиновича на право проведения археологических разведок с осуществлением локальных земляных работ на территории Калининского, Кировского, Колпинского, Красносельского, Кронштадтского, Курортного, Невского, Приморского и Фрунзенского районов г. Санкт-Петербурга в целях выявления объектов археологического наследия, уточнения сведений о них и планирования мероприятий по обеспечению их сохранности. Срок действия открытого листа: с 08 апреля 2022 г. по 28 февраля 2023 г.

Исследования проводились во исполнение требований Федерального закона № 73-ФЗ от 25 июня 2002 года «Об объектах культурного наследия (памятниках истории и культуры) народов Российской Федерации».

Границы участка, подлежащего археологическому обследованию, предоставлены ООО «ИнжДорГенПроект». Объемы изыскательских работ определялись исходя из протяженности земельного участка на основании исходных материалов, представленных Заказчиком работ, с учетом существующих методических рекомендаций. При проведении исследований эксперт опирался на предоставленные ООО «ИнжДорГенПроект» документы, сведения и картографические материалы, а также открытые данные, предоставляемые федеральными и региональными органами власти: Публичная кадастровая карта (<http://pkk5.rosreestr.ru>), Геоинформационная система Санкт-Петербурга

(<http://rgis.spb.ru>). В документах, представленных Заказчиком для проведения экспертизы, несоответствий не выявлено.

До начала полевых археологических работ ИИМК РАН были выполнены историко-библиографические изыскания и анализ опубликованных данных по территории, расположенной вблизи земельного участка на предмет наличия объектов археологического наследия и археологической изученности территории. Результаты данных исследований представлены в полном научно-техническом отчете (Прил. 3).

Первые археологические свидетельства заселения территорий, входящих в пределы современного Санкт-Петербурга, известны в районе Лахты и Сестрорецкого разлива, и датируются периодом неолита и раннего железного века.

В 1922 г. сотрудником Лахтинской экскурсионной станции профессором П.В. Виттенбургом была открыта стоянка в Лахте. В 1923г. Б.Ф. Земляковым на памятнике были проведены небольшие раскопки, площадь которых точно неизвестна, и описана стратиграфия памятника. Стоянка расположена в северной части пос. Ольгино Приморского р-на Петербурга, на верхней площадке террасы высотой 5-5,5 м. над уровнем моря. Находки залежали под почвенно-дерновым слоем, слоем серого слоистого песка мощностью 20-30 см. и тонкой углистой прослойкой толщиной в 2-3 мм., прослеженной по всей вскрытой площади. Связаны находки со слоями красно-бурого и лежащего под ним черного песка. Мощность культурного слоя составляла около 40 см., но местами увеличивалась до 90 см. Имеющиеся сейчас материалы Лахтинской стоянки представлены исключительно керамикой. Материалы хранятся в Государственном Эрмитаже (Герасимов 2003).

Племена, жившие в районе южного берега Финского залива, в том числе воль и ижора, вошли в IX в. в состав Новгородского государства. Территория будущего Санкт-Петербурга в новгородские времена находилась на землях Никольско-Ижорского и Спасско-Городненского погостов Ореховского уезда, входившего в состав Вотской пятины. Писцовая книга 1500 г. свидетельствует о том, что крестьяне выращивали рожь, овес, ячмень и лен. Было развито скотоводство, в некоторых погостах существенную роль играла охота. Рыбная ловля была развита в местностях, лежащих по берегам реки Невы. В XV веке с формированием централизованного Русского государства, к Московским землям были присоединены новгородские, в том числе Вотская пятина. «Освоение невых берегов – одна из проблем истории русского Северо-запада. Известно, что, начиная с VIII–X вв., по Неве, проходил международный водный путь, связывавший Восточную Европу с Балтийским регионом. Однако на ее побережье практически не известны следы оседлости этого времени. Не выявлены здесь и археологические памятники более позднего времени – вплоть до XIV столетия» (Сорокин 2008: 351).

Тем не менее Санкт-Петербург возник не на пустом месте, с середины XV в. известны поселения на территории современного города и его окрестностей. «Планировка современного Санкт-Петербурга и его пригородной зоны в значительной мере основывается на существовавшей веками стабильной системе поселений и дорог. Многие допетербургские дороги стали городскими улицами, а древние селения были первоначальной основой создания городских слобод, кварталов и усадеб. Санкт-Петербург создан на основе предшествовавшей ему системы расселения, стабильно существовавшей в древнерусские, новгородские, московские, шведские времена» (Семенцов 2003:20).

В XV в. острова дельты Невы относились к двум погостам Ореховецкого уезда Водской пятины - Спасско Городненскому и Никольскому Ижерскому.

В 7 км к северо-востоку от исследуемой территории располагалось селение Паркола, упоминаемое в Писцовой книге Водской пятины в 1500 году. В XVII веке здесь располагалась шведская мыза (обозначенная на картах 1662 года как Кабилуя), которую Пётр I подарил своей дочери Елизавете Петровне.

С конца XVI в. земли от Финского залива до Ладожского озера фактически перешли под управление Швеции. Территории Приневья были поделены на лены – Нотеборгский, Копорский и Корельский. В этот период происходил массовый отток православного населения на территорию России. На опустевшие земли приходило финское и шведское население, осваиваясь в заброшенных русских селениях. По опубликованным материалам Сауло Кепсу и по данным шведских описей и землемерных документов видно, что если до середины 1640-х - 1650-х гг. большинство поселений сохраняло традиционные русские названия, то с 1650-х - 1660-х гг. осуществлялись многочисленные замены старинных топонимов и гидронимов на новые, в основном финские. Проведенные в 1670-1680-е гг. шведским правительством землемерные работы демонстрируют освоенность этих земель. За время пребывания в составе Швеции население подверглось финнизации.

После окончания Северной войны ижорские земли вновь вошли в состав Российского государства. В 1703 г. на берегах Невы был основан город Санкт-Петербург.

После Северной войны, по условиям Ништадтского мирного договора 1721 г. Приневье и почти весь Карельский перешеек вошли в состав России.

Анализ картографического материала

При подготовке исторической справки были проработаны доступные картографические материалы XVII – XX веков. Для составления опорного плана были отобраны несколько из них, наиболее полно отображающие характер хозяйственной деятельности в разные исторические периоды исследуемого участка и прилегающих территорий.

На шведских планах конца XVII в. отображена система поселений на территории Санкт-Петербурга и окрестностей. «Карта бывших губерний Иван-Города, Яма, Капорья и Нэтеборга. Составленная по масштабу 1/210000 1827 года. Под присмотром Генерал-майора Шуберта Генерального штаба Штабс-Капитаном Бергенгеймом 1-м из материалов найденных в шведских архивах, показывающая разделение и состояние оною края в 1676 году» довольно плохо соотносится с современной топоосновой – участок обследования попадает на берег Финского залива.

Карты XVIII века также крайне плохо соотносятся с современной топоосновой для данной местности, привязка карт практически не дает значимых результатов. Так на карте 1745 года («Карта Ингерманландии и Карелии») в пределах территории обследования указана дорога вдоль русла реки Сестра, однако точная географическая привязка затруднительна.

Семитопографическая карта окружности Санкт-Петербурга и Карельского перешейка 1810 года, напротив – довольно подробно описывает прилегающую к участку обследования территорию. Упомянутый выше тракт на карте отсутствует. На «Топографической карте частей Санкт-Петербургской и Выборгской губерний» 1867 г. участок проектируемого объекта лежит в не дорог и населенных пунктов, строения отсутствуют. Аналогична ситуация и на «Карте района маневров центра Санкт-Петербургской губернии 1913 года. 2-х верстовка» 1913 года. На подробной финской довоенной карте севера Ленинградской области (составлена из листов финских топографических карт Карельского перешейка и Ладожской Карелии 1918-1944 годов) территория обследования также не освоена.

Таким образом, на основании анализа картографического материала, архивных и литературных источников, были сделаны следующие выводы:

- непосредственно на участке производства работ известные археологические объекты отсутствуют;
- обследуемая территория находится в границах правобережной части Приневской низменности. Благодаря начавшейся еще в XIX веке осушительной мелиорации, значительная часть территории превращена в сельскохозяйственные угодья;
- в пределах исследуемого участка возможно обнаружение памятников археологии, относящихся к периоду неолита и более поздним эпохам;
- территория обследования находилась вне зоны активного хозяйственного освоения до настоящего времени.

Полевые археологические работы на участке обследования проводились в соответствии с методическими указаниями и требованиями «Положения о порядке

проведения археологических полевых работ и составления научной отчетной документации», утвержденного постановлением Бюро Отделения историко-филологических наук Российской академии наук от 20 июня 2018 № 32.

Было проведено натурное обследование территории земельного участка по объекту: «Проезд от ул. Танкистов до административной границы Курортного района Санкт-Петербурга», с визуальным осмотром местности с целью поиска памятников археологии, выраженных в рельефе местности.

Натурные полевые исследования проводились в виде осуществления пеших маршрутов и закладки археологических шурфов. Маршруты осуществлялись на всем протяжении пешим порядком. В качестве осевой линии использовались границы проектируемого объекта, предоставленные заказчиком. Все участки детально фиксировались (фото, описание, привязка к карте). При прохождении маршрутов с целью обнаружения выходов культурного слоя и артефактов осматривались встречающиеся обнажения грунта естественного и антропогенного происхождения.

На перспективных для обнаружения памятников археологии участках производилась закладка шурфов, ориентированных по сторонам света, направленных на поиск культурного слоя и древних артефактов. Количество и места расположения шурфов были обусловлены геоморфологическим состоянием местности и степенью освоенности обследуемой территории, и определялось с таким расчетом, чтобы обеспечить полное выявление и определение границ всех объектов археологического наследия, попадающих в пределы обследуемых земельных участков, с учетом историко-библиографических изысканий и существующих методических рекомендаций 1 шурф на 1 км (при линейных обследованиях).

Всего в границах обследования для выявления объектов археологического наследия было заложено 8 шурфов размерами 1x1 м, общей площадью 8 кв. м.

Все археологические работы проводились при температуре выше 0° С (согласно ст. 3.23 «Положения о порядке проведения археологических полевых работ и составления научной отчетной документации», утвержденного постановлением Бюро Отделения историко-филологических наук Российской академии наук от 20 июня 2018 № 32).

Разборка грунта в процессе шурфовки производилась вручную по стратиграфическим слоям с разнородными культурными прослойками и соответствующим им общим планиграфическим горизонтам фиксации. Для выявления структуры плотных поверхностей и удаления грунта в стесненных условиях при расчистке использовались щетки, кисти и совки. Глубина шурфов включала всю толщу напластований, осуществлялась контрольная прокопка верхней части археологически стерильного слоя, подстилающего почвенный горизонт

(материка). Проводилась полная фотографическая фиксация обнаруженных объектов, а также всего процесса шурфовочных работ. Все шурфы по окончании работ были засыпаны, почвенное и дерновое покрытие восстановлено.

Все разведочные шурфы, документировались, в том числе фотографически, и фиксировались дневниковыми записями. Все высотные отметки на планах и разрезах представлены в Балтийской системе высот (далее БС).

Для картирования рекогносцировочных шурфов, выявленных объектов и общевидовых фотографий ландшафтной ситуации использованы имеющиеся в распоряжении экспедиции растровые карты масштаба 1:50000 и 1:100000 в формате JPG, а также топографический план масштаба 1:500 в формате DWG, предоставленный заказчиком. Привязка шурфов на участке землеотвода к системе мировых координат произведена с помощью портативных приборов глобального позиционирования Garmin MONTANA. Географические координаты (широта, долгота), определенные в зависимости от внешних условий приема с точностью 5-20 м с помощью встроенных в геоинформационную систему QGIS программных алгоритмов переведены в местную систему координат МСК-1964.

Основные этапы работ фиксировались с помощью цифровых фотоаппаратов с разрешением не менее 5 Мрх. Для указания масштаба и ориентации по сторонам света при фотографировании использовался набор телескопических реек длиной 4 м с сантиметровыми делениями, двухцветная стрелка «север».

Участок обследования расположен на территории Курортного района. Участок имеет подпрямоугольную форму. Протяженность объекта – 398 м, ширина полосы землеотвода – 50-55 м, площадь территории – 5,4 Га.

Письмом 01-43-15320/22-0-1 от 27.06.2022 года Комитет по государственному контролю, использованию и охране памятников истории и культуры Санкт-Петербурга уведомляет о том, что в пределах границ земельного участка отсутствуют объекты (выявленные объекты) культурного наследия; объекты культурного наследия, включенные в Единый государственный реестр объектов культурного наследия (памятников истории и культуры) народов Российской Федерации, а также защитная зона объектов культурного наследия, к границам участка непосредственно не примыкают объекты (выявленные объекты) культурного наследия, земельный участок расположен вне границ территории исторического поселения Санкт-Петербурга.

Участок с юга ограничен трассой улицы Танкистов, с севера – границей города Санкт-Петербурга и Ленинградской области. К западу и востоку расположены лесные массивы.

Рельеф местности практически лишен неровностей. Абсолютные отметки поверхности составляют от 16,0 до 16,5 м БС. В северной части по территории

участка проходит протока реки Сестра. Урез воды в протоке находится на отметках около 14,0 м БС.

Анализ топографической съемки местности, совмещенной со сводным планом сетей (предоставлены заказчиком производства работ) показывает, что на территории в границах полосы отвода отсутствуют подземные сети коммуникаций.

На первом этапе полевых исследований был проведен визуальный осмотр территории, произведена фотофиксация современного состояния.

В рамках проведения визуального обследования территория была поделена на условные квадраты со сторонами около 20 метров и пройдена пешими маршрутами, зафиксированы следующие характеристики местности:

1. В границах полосы землеотвода зафиксированы отдельные антропогенные (мелиоративные каналы) и естественные (корневища упавших деревьев, осыпи берега реки) нарушения грунта, которые были осмотрены на предмет поиска подъемного материала и признаков наличия культурного слоя. В северной части территорию пересекает грунтовая дорога с откосами и канавами водоотведения по краям.

2. Почвы на участке значительно подтоплены, песчаные и супесчаные, подзолистые. Южная часть территории на момент проведения обследования значительно подтоплена. Растительность на территории представлена возрастными хвойными и лиственными деревьями, преобладающие породы деревьев – сосна, ель, береза. В северной части вдоль берега реки Сестра – густой подлесок.

3. На территории отсутствуют капитальные и временные постройки.

4. Южная граница участка вплотную примыкает к склону насыпи улицы Танкистов.

По результатам визуального обследования были выбраны участки для закладки археологических шурфов. Шурфы закладывались на относительно ровных участках, свободных от растительности. Шурфы ориентированы по сторонам света и расположены таким образом, чтобы максимально охватить всю территорию обследования на разных высотных горизонталях. В разведочных шурфах отсутствовали признаки объектов археологического наследия, фотографически фиксировался только один борт. По завершении исследований проведена рекультивация шурфа.

Шурф 1

Археологический шурф заложен в северо-западной оконечности исследуемой территории, непосредственно на границе полосы землеотвода на краю террасы протоки реки Сестры.

Размеры шурфа – 1х1 м. Шурф ориентирован по сторонам света.

Высотные отметки центра шурфа до начала работ – около 16,2 м БС.

До начала производства работ площадка шурфа была задернована (дерновое покрытие образовано преимущественно мхами).

В ходе работ была зафиксирована следующая стратиграфия (по северной стенке):

1. Дерн – до 10 см.
2. Темно-серая гумусированная супесь (почвенный слой) – до 5 см.

3. Материк – коричневато-рыжий плотный песок с ожелезнением. Материк зафиксирован на отметке -15 см от уровня дневной поверхности. Материк прокопан на глубину 15 см по всей площади шурфа.

Общая глубина исследований – 30 см.

В заполнении шурфа археологические артефакты и признаки наличия культурного слоя не зафиксированы.

Шурф 2

Археологический шурф заложен в северо-западной оконечности исследуемой территории, непосредственно на границе полосы землеотвода на краю террасы протоки реки Сестры в 15 метрах к северо-востоку от шурфа 1.

Размеры шурфа – 1х1 м. Шурф ориентирован по сторонам света.

Высотные отметки центра шурфа до начала работ – около 16,3 м БС.

До начала производства работ площадка шурфа была задернована.

В ходе работ была зафиксирована следующая стратиграфия (по северной стенке):

1. Дерн – до 10 см.
2. Темно-серая гумусированная супесь (почвенный слой) – до 10 см.

3. Материк – белесый мелкозернистый песок с подзолом, в нижней части – рыжеватый песок с ожелезнением. Материк зафиксирован на отметке -20 см от уровня дневной поверхности. Материк прокопан на глубину 20 см по всей площади шурфа.

Общая глубина исследований – 40 см.

В заполнении шурфа археологические артефакты и признаки наличия культурного слоя не зафиксированы.

Шурф 3

Археологический шурф заложен в северной части территории в 17 метрах к юго-востоку от шурфа 2.

Размеры шурфа – 1х1 м. Шурф ориентирован по сторонам света.

Высотные отметки центра шурфа до начала работ – около 16,2 м БС.

До начала производства работ площадка шурфа была задернована (дерновое покрытие образовано преимущественно мхами).

В ходе работ была зафиксирована следующая стратиграфия (по северной стенке):

1. Дерн – до 10 см.

2. Темно-серая гумусированная супесь (почвенный слой) – до 10 см.

3. Материк – коричневато-рыжий плотный песок с ожелезнением. Материк зафиксирован на отметке -20 см от уровня дневной поверхности. Материк прокопан на глубину 20 см по всей площади шурфа.

Общая глубина исследований – 40 см.

В заполнении шурфа археологические артефакты и признаки наличия культурного слоя не зафиксированы.

Шурф 4

Археологический шурф заложен в центре полосы землеотвода на западном краю территории в 67 метрах к юго-востоку вдоль границы от шурфа 1.

Размеры шурфа – 1х1 м. Шурф ориентирован по сторонам света.

Высотные отметки центра шурфа до начала работ – около 16,5 м БС.

До начала производства работ площадка шурфа была задернована (дерновое покрытие образовано преимущественно мхами).

В ходе работ была зафиксирована следующая стратиграфия (по северной стенке):

1. Дерн – до 10 см.

2. Темно-серая гумусированная супесь (почвенный слой) – от 20 до 35 см.

3. Материк – плотная серо-желтая обводненная супесь. Материк зафиксирован на отметке -40 см от уровня дневной поверхности. Материк прокопан на глубину 5 см по всей площади шурфа.

Общая глубина исследований – 45 см.

В заполнении шурфа археологические артефакты и признаки наличия культурного слоя не зафиксированы.

Шурф 5

Археологический шурф заложен в центре полосы землеотвода на восточном краю территории на просеке, перпендикулярно пересекающей проектируемый объект.

Размеры шурфа – 1х1 м. Шурф ориентирован по сторонам света.

Высотные отметки центра шурфа до начала работ – около 16,1 м БС.

До начала производства работ площадка шурфа была задернована (дерновое покрытие образовано преимущественно мхами).

В ходе работ была зафиксирована следующая стратиграфия (по северной стенке):

1. Дерн – до 10 см.

2. Темно-серая гумусированная супесь (почвенный слой) – от 10 до 20 см.

3. Материк – плотный рыжевато-коричневый песок с ожелезнением. Материк зафиксирован на отметке -30 см от уровня дневной поверхности.

Общая глубина исследований – 30 см.

В заполнении шурфа археологические артефакты и признаки наличия культурного слоя не зафиксированы.

Шурф 6

Археологический шурф заложен в южной части территории на открытом подтопленном пространстве в 55 метрах от откоса насыпи улицы Танкистов.

Размеры шурфа – 1х1 м. Шурф ориентирован по сторонам света.

Высотные отметки центра шурфа до начала работ – около 16,3 м БС.

До начала производства работ площадка шурфа была задернована (дерновое покрытие образовано преимущественно мхами).

В ходе работ была зафиксирована следующая стратиграфия (по северной стенке):

1. Дёрн – до 5 см.
2. Темно-коричневая гумусированная супесь (почвенный слой) – до 35 см.
3. Материк – плотный рыжевато-коричневый песок с ожелезнением.

Материк зафиксирован на отметке -40 см от уровня дневной поверхности, прокопан на глубину 5 см по всей площади шурфа.

Общая глубина исследований – 45 см.

В заполнении шурфа археологические артефакты и признаки наличия культурного слоя не зафиксированы.

Шурф 7

Археологический шурф заложен в центре полосы землеотвода на западном краю территории на просеке, перпендикулярно пересекающей проектируемый объект в 50 метрах к юго-западу от шурфа 5.

Размеры шурфа – 1х1 м. Шурф ориентирован по сторонам света.

Высотные отметки центра шурфа до начала работ – около 16,5 м БС.

До начала производства работ площадка шурфа была задернована (дерновое покрытие образовано преимущественно мхами).

В ходе работ была зафиксирована следующая стратиграфия (по северной стенке):

1. Дёрн – до 10 см.
2. Темно-коричневая гумусированная супесь, близкая к торфу (почвенный слой) – от 20 до 45 см.
3. Материк – плотный рыжевато-коричневый песок с ожелезнением.

Материк зафиксирован на отметках от -25 до -55 см от уровня дневной поверхности.

Общая глубина исследований – 55 см.

В заполнении шурфа археологические артефакты и признаки наличия культурного слоя не зафиксированы.

Шурф 8

Археологический шурф заложен в центре северной части территории, на краю террасы протоки реки Сестры, в 28 метрах к востоку от шурфа 2 и 37 метрах к северо-востоку от шурфа 3.

Размеры шурфа – 1х1 м. Шурф ориентирован по сторонам света.

Высотные отметки центра шурфа до начала работ – около 16,3 м БС.

До начала производства работ площадка шурфа была задернована (дерновое покрытие образовано преимущественно мхами).

В ходе работ была зафиксирована следующая стратиграфия (по северной стенке):

1. Дёрн и почвенный слой – до 5 см.
2. Слоистая пачка мешаного материкового песка и супеси с угольками – до 30 см. Слой, по всей видимости, сформировался в процессе естественных оползней береговой линии.
3. Материк – плотная желтоватая супесь. Материк зафиксирован на отметке -35 см от уровня дневной поверхности. Материк прокопан на глубину 10 см по всей площади шурфа.

Общая глубина исследований – 45 см.

В заполнении шурфа археологические артефакты и признаки наличия культурного слоя не зафиксированы.

После завершения исследовательских работ шурфы были рекультивированы до уровня дневной поверхности на момент начала работ.

В результате проведенного археологического обследования земельного участка по объекту: «Проезд от ул. Танкистов до административной границы Курортного района Санкт-Петербурга» зафиксировано отсутствие остатков наземных древних сооружений, артефактов, имеющих историко-культурную ценность, культурного слоя или иных следов пребывания здесь человека в древности, которые можно было бы отнести к объектам археологического наследия. Результаты проведенных в рамках государственной историко-культурной экспертизы археологических полевых работ отражены в полном научно-техническом отчете (Прил. 3).

Обоснования вывода экспертизы

1. В соответствии с заключением уполномоченного органа охраны объектов культурного наследия (письмо Комитета по государственному контролю, использованию и охране памятников истории и культуры Правительства Санкт-Петербурга № 01-43-15320/22-0-1 от 27.06.2022 г.), земельный участок по объекту:

«Проезд от ул. Танкистов до административной границы Курортного района Санкт-Петербурга» расположен **вне зон охраны объектов культурного наследия**.

В пределах границ вышеуказанного земельного участка **отсутствуют** объекты (выявленные объекты) культурного наследия; объекты культурного наследия, включенные в Единый государственный реестр объектов культурного наследия (памятников истории и культуры) народов Российской Федерации, а также защитная зона объектов культурного наследия.

К границам участка непосредственно **не примыкают** объекты (выявленные объекты) культурного наследия. Земельный участок расположен **вне границ территории исторического поселения**, утвержденного приказом Минкультуры России № 1295 «Об утверждении предмета охраны, границ территории и требований к градостроительным регламентам в границах территории исторического поселения федерального значения город Санкт-Петербург» от 30.10.2020 г.

2. Согласно проведенным историко-архивным исследованиям на территории земельного участка по объекту: «Проезд от ул. Танкистов до административной границы Курортного района Санкт-Петербурга» объекты, которые можно было бы отнести к объектам археологического наследия, **отсутствуют**.

3. В соответствии со статьей 45-1 Федерального закона от 25.06.2002 №73-ФЗ «Об объектах культурного наследия (памятниках истории и культуры) народов Российской Федерации» на территории земельного участка по объекту: «Проезд от ул. Танкистов до административной границы Курортного района Санкт-Петербурга», проведены археологические полевые работы в форме археологической разведки. Работы выполнены в соответствии с методическими указаниями и требованиями «Положения о порядке проведения археологических полевых работ и составления научной отчетной документации», утвержденного постановлением Бюро Отделения историко-филологических наук Российской академии наук от 20 июня 2018 № 32 и иных нормативно-правовых актов в сфере охраны объектов культурного наследия и хорошо документированы. Результаты обследования отражены в полном научно-техническом отчете. В ходе проведенных в рамках государственной историко-культурной экспертизы археологических полевых работ объектов археологического наследия **не обнаружено**.

4. Представленные материалы исчерпывающие и доказывают археологическую изученность земельного участка по объекту: «Проезд от ул. Танкистов до административной границы Курортного района Санкт-Петербурга».

Вывод экспертизы

Экспертом сделан вывод о возможности (положительное заключение) проведения земляных, строительных, мелиоративных и (или) хозяйственных работ, предусмотренных статьей 25 Лесного кодекса Российской Федерации работ по использованию лесов и иных работ на земельном участке по объекту: «Проезд от ул. Танкистов до административной границы Курортного района Санкт-Петербурга», в связи с отсутствием выявленных объектов археологического наследия на указанном земельном участке, подлежащем воздействию земляных, строительных, мелиоративных и (или) хозяйственных работ, предусмотренных статьей 25 Лесного кодекса Российской Федерации работ по использованию лесов и иных работ.

Перечень приложений к экспертизе:

- Приложение 1* Копия Технического задания к договору № 210/09/2022 от 20 сентября 2022 года.
- Приложение 2* Копия письма Комитета по государственному контролю, использованию и охране памятников истории и культуры Правительства Санкт-Петербурга № 01-43-15320/22-0-1 от 27 июня 2022 г.
- Приложение 3* Копия Полного научно-технического отчета о выполнении научно-исследовательских археологических работ в виде историко-культурного научного археологического обследования (разведки) с целью проведения государственной историко-культурной экспертизы земельного участка по объекту: «Проезд от ул. Танкистов до административной границы Курортного района Санкт-Петербурга», выполненного Центром спасательной археологии ИИМК РАН.
- Приложение 4* Схема расположения земельного участка на кадастровой карте территории.
- Приложение 5* Копия письма ООО «ИнжДорГенПроект» №227 от 07.12.2022 г. с обоснованием отсутствия градостроительного плана земельного участка.
- Приложение 6* Копии Выписок из Единого государственного реестра недвижимости об объектах недвижимости.
- Приложение 7* Копия справки № 14102/33 – 125.5-22 от 15.12.2022 г.
- Приложение 8* Копия доверенности № 14102/33-161.5-704 от 22.12.2021 г.
- Приложение 9* Сведения об экспертах.
- Приложение 10* Выдержки из приказа № 997 от 17.07.2019 г. «Об утверждении статуса аттестованного эксперта по проведению государственной историко-культурной экспертизы».

Приложение 11 Выдержки из приказа № 1537 от 17.09.2021 г. «Об утверждении статуса аттестованного эксперта по проведению государственной историко-культурной экспертизы».

Приложение 12 Выдержки из приказа № 1668 от 11.10.2021 г. «Об утверждении статуса аттестованного эксперта по проведению государственной историко-культурной экспертизы».

Приложение 13 Выдержки из приказа № 219 от 27.02.2019 г. «Об утверждении статуса аттестованного эксперта по проведению государственной историко-культурной экспертизы».

Приложение 14 Выдержки из приказа № 235 от 01.03.2022 г. «Об утверждении статуса аттестованного эксперта по проведению государственной историко-культурной экспертизы».

Эксперт Субботин А.В.

Руководитель археологических исследований Блохин Е.К.

«23» декабря 2022 г.

Документ подписан усиленными квалифицированными электронными подписями в соответствии с п. 22 Положения о Государственной историко-культурной экспертизе, утвержденного постановлением Правительства от 15 июля 2009 г. № 569

Приложение 1

**Копия Технического задания к договору № 210/09/2022
от 20 сентября 2022 года**

Приложение №1
к Договору № 210/09/2022
от 20 сентября 2022 г.

ТЕХНИЧЕСКОЕ ЗАДАНИЕ

на проведение научно-исследовательских работ в виде археологических разведок и подготовку акта государственной историко-культурной экспертизы земельного участка по объекту: «Проезд от ул. Танкистов до административной границы Курортного района Санкт-Петербурга»

1. Общие положения

- 1.1. Наименование Работ: проведение научно-исследовательских работ в виде археологических разведок и подготовку акта государственной историко-культурной экспертизы земельного участка по объекту: «Проезд от ул. Танкистов до административной границы Курортного района Санкт-Петербурга»
- 1.2. Заказчик: ООО «ИДГП»
- 1.3. Исполнитель: ИИМК РАН
- 1.4. Стадия работ: проектная.
- 1.5. Район исследования: СПб, Курортный район.
- 1.6. Основание выполнения работ: письмо Комитета по государственному контролю, использованию и охране памятников истории и культуры №01-43-15320/22-0-1 от 27.06.22.
- 1.7. Протяженность объекта: 398 м.

2. Объект экспертизы: земельный участок по объекту: «Проезд от ул. Танкистов до административной границы Курортного района Санкт-Петербурга»

3. Основная нормативно-техническая документация

- 3.1. Федеральный закон РФ "Об объектах культурного наследия (памятниках истории и культуры) народов Российской Федерации" от 25 июня 2002 года N 73-ФЗ.
- 3.2. Федеральный закон №7-ФЗ от 10.01.2002 г «Об охране окружающей среды».
- 3.3. Постановление Правительства РФ от 12.09.2015 N 972 "Об утверждении Положения о зонах охраны объектов культурного наследия (памятников истории и культуры) народов Российской Федерации и о признании утратившими силу отдельных положений нормативных правовых актов Правительства Российской Федерации";
- 3.4. Постановление Правительства РФ от 15.07.2009 г. № 569 «Об утверждении Положения о государственной историко-культурной экспертизе»;
- 3.5. Положение о порядке проведения археологических полевых работ и составления научной отчетной документации (утверждено постановлением Бюро Отделения историко-филологических наук Российской академии наук от 20 июня 2018 г. №32).

4. Состав работ

Первый этап:

- 4.1. Получение разрешения (открытый лист) на право проведения археологических работ.
- 4.2. Архивно-библиографические исследования, составление исторической справки и создание ситуационного плана.
 - 4.2.1. Проведение архивных исследований, касающихся сведений о наличии археологических памятников в обследуемой зоне.
 - 4.2.2. Визуальное обследование участка исследований.
 - 4.2.3. Составление краткой исторической справки.
- 4.3. Археологическое обследование участка:

Заказчик



Исполнитель



4.3.1. Выявление памятников археологии на основании наличия подъемного материала, особенностей рельефа и иных данных.

4.3.2. Привязка обнаруженных памятников к территории застройки.

4.3.3. Описание ландшафтной характеристики расположения обнаруженных памятников и фиксируемых нарушений поверхности объекта.

4.3.4. Разбивка археологических шурфов - 2 шурфа.

4.3.5. Фотофиксация в процессе подготовки к закладке шурфов.

4.3.6. Выборка культурных напластований из шурфов по слоям, с трехмерной фиксацией находок на плане шурфа.

4.3.7. Выявление археологического материала в культурном слое.

4.3.8. Изучение культурного слоя в процессе закладки шурфов с зачисткой профилей для получения вертикальных разрезов.

4.3.9. Фотофиксация процесса работ, отдельных находок и скоплений материала *in situ*.

4.3.10. Фото- и графо- фиксация профилей стенок шурфов и обнаруженных ям.

4.3.11. Отбор археологического материала из заполнения ям и сооружений, полевая консервация вещевого материала.

4.3.12. Вычерчивание профилей шурфов, текстуальное описание стратиграфии, культурного слоя, материка и иных объектов в шурфах.

4.3.13. Ведение полевой документации.

4.4. Камеральные работы.

4.4.1. Очистка или мытье находок, при необходимости оперативная первичная консервация предметов из разрушающихся материалов

4.4.2. Статистическая обработка массовых находок. Шифровка находок.

4.4.3. Составление полевых описей индивидуальных и массовых находок.

4.4.4. Зарисовка находок.

4.4.5. Фотографирование находок.

При необходимости:

4.4.6. Определение остеологического материала и отбор образцов в коллекцию

4.4.7. Определение зерен и семян.

4.4.8. Определение пород образцов древесины.

4.4.9. Дендрохронологический и радиоуглеродный анализ образцов.

4.4.10. Атрибуция нумизматических находок.

4.4.11. Атрибуция воинских и других знаков.

4.4.12. Эпиграфический анализ находок с надписями.

4.4.13. Атрибуция изделий с клеймами изготовителей.

4.5. Подготовка коллекций к передаче на постоянное хранение в Государственный музейный фонд

4.6. Написание полного научно-технического отчёта.

4.7. Уведомление об окончании первого этапа.

Второй этап:

4.8. Подготовка акта государственной историко-культурной экспертизы земельного участка.

4.9. Передача акта государственной историко-культурной экспертизы в региональный орган охраны объектов культурного наследия.

5. Отчетная документация.

5.1. Полный научно-технический отчет в 1 экземпляре на электронном носителе;

Акт государственной историко-культурной экспертизы земельного участка в 1 экземпляре на электронном носителе;

копия сопроводительного письма в региональный орган охраны объектов культурного наследия о передаче акта государственной историко-культурной экспертизы в 1 экземпляре на бумажном носителе.

Заказчик



Исполнитель



5.2. Отчетная документация предоставляется в электронном виде в формате Adobe Acrobat (*.pdf).

6. Требования к выполнению работ.

6.1. Отчетная документация должна соответствовать требованиям «Положения о порядке проведения археологических полевых работ и составления научной отчетной документации», утвержденного постановлением бюро Отделения историко-филологических наук Российской академии наук от «20» июня 2018 г. №32 и Положения о государственной историко-культурной экспертизе (утв. Постановлением Правительства №569 от 15 июля 2009 г.)

Генеральный директор ООО «ИДГП»


/ С.О. Джапаридзе /
МП. 

Заместитель Директора ИИМК РАН


/ Н.Ф. Солотсева /
МП. 

Заказчик



Исполнитель



Приложение 2

**Копия письма Комитета по государственному контролю,
использованию и охране памятников истории и культуры
Правительства Санкт-Петербурга № 01-43-15320/22-0-1 от 27
июня 2022 г**



ПРАВИТЕЛЬСТВО САНКТ-ПЕТЕРБУРГА

**КОМИТЕТ ПО ГОСУДАРСТВЕННОМУ
КОНТРОЛЮ, ИСПОЛЬЗОВАНИЮ
И ОХРАНЕ ПАМЯТНИКОВ
ИСТОРИИ И КУЛЬТУРЫ
(КГИОП)**

пл. Ломоносова, д.1, Санкт-Петербург, 191023
Тел. (812) 315-43-03, (812) 571-64-31, факс (812) 710-42-45
E-mail: kgiop@gov.spb.ru
<https://www.gov.spb.ru>, <http://kgiop.ru/>

**Заместителю главного инженера
СПб ГКУ "Дирекция транспортного
строительства"**

Солодкой О.С.

№01-43-15320/22-0-1 от 27.06.2022

№ 01-43-15320/22-0-0 от 09.06.2022

На № 09-4836/22-0-0 от 09.06.2022

В ответ на Ваше обращение КГИОП сообщает, что земельный участок по объекту: **«Проезд от ул. Танкистов до административной границы Курортного района Санкт-Петербурга»** (согласно приложенной к запросу схеме) расположен в границах:

– вне зон охраны объектов культурного наследия.

Закон Санкт-Петербурга от 19.01.2009 № 820-7 (в редакции, вступившей в силу 01.08.2021) "О границах объединенных зон охраны объектов культурного наследия, расположенных на территории Санкт-Петербурга, режимах использования земель и требованиях к градостроительным регламентам в границах указанных зон".

В пределах границ вышеуказанного земельного участка отсутствуют объекты (выявленные объекты) культурного наследия; объекты культурного наследия, включенные в Единый государственный реестр объектов культурного наследия (памятников истории и культуры) народов Российской Федерации, а также защитная зона объектов культурного наследия.

К границам участка непосредственно не примыкают объекты (выявленные объекты) культурного наследия.

16.06.2021 г. опубликован приказ Министерства культуры Российской Федерации (далее – Минкультуры России) от 30.10.2020 №1295 «Об утверждении предмета охраны, границ территории и требований к градостроительным регламентам в границах территории исторического поселения федерального значения город Санкт-Петербург» (далее – историческое поселение).

Земельный участок расположен вне границ территории исторического поселения, утвержденного вышеуказанным приказом Минкультуры России.

КГИОП не располагает сведениями о наличии либо отсутствии объектов, обладающих признаками объектов культурного наследия, на рассматриваемом земельном участке. В связи с этим, а также в соответствии с требованиями ст. 30 Федерального закона № 73-ФЗ от 25.06.2002 г. «Об объектах культурного наследия (памятниках истории и культуры) народов Российской Федерации»,

требуется проведение государственной историко-культурной экспертизы земельного участка. Согласно требованиям п. 11.3 постановления Правительства Российской Федерации от 15.07.2009 № 569 «Об утверждении Положения о государственной историко-культурной экспертизе» государственная историко-культурная экспертиза земельного участка проводится путем археологической разведки.

Данное письмо носит информативный характер и не является разрешением на производство работ.

**Начальник Управления
государственного реестра
объектов культурного наследия**

**ДОКУМЕНТ ПОДПИСАН
ЭЛЕКТРОННОЙ ПОДПИСЬЮ**

Сертификат 024B14B300CDADF98D4864CFE996AF59AB
Владелец **Яковлев Петр Олегович**
Действителен с 26.10.2021 по 26.10.2022

П.О. Яковлев

Дьяконов Н.П.
(812)417-43-33
Петрова А.А.
(812)417-43-46

Приложение 3

Копия Полного научно-технического отчета о выполнении научно-исследовательских археологических работ в виде историко-культурного научного археологического обследования (разведки) с целью проведения государственной историко-культурной экспертизы земельного участка по объекту: «Проезд от ул. Танкистов до административной границы Курортного района Санкт-Петербурга», выполненного Центром спасательной археологии ИИМК РАН



ФЕДЕРАЛЬНОЕ ГОСУДАРСТВЕННОЕ БЮДЖЕТНОЕ УЧРЕЖДЕНИЕ НАУКИ
ИНСТИТУТ ИСТОРИИ МАТЕРИАЛЬНОЙ КУЛЬТУРЫ
РОССИЙСКОЙ АКАДЕМИИ НАУК (ИИМК РАН)

Экз. _____

ПОЛНЫЙ НАУ. НО-ТЕХНИЧЕСКИЙ ОТЧЕТ

**Историко-культурное научное археологическое обследование
(разведки) с целью проведения государственной историко-культурной
экспертизы земельного участка по объекту: «Проезд от ул. Танкистов до
административной границы Курортного района Санкт-Петербурга»**

Отв. исполнитель Е.К. Блохин

Инв. № подл.	Подпись и дата	Взам. инв. №

Санкт-Петербург
2022

Российская академия наук
ИНСТИТУТ ИСТОРИИ МАТЕРИАЛЬНОЙ КУЛЬТУРЫ
 (ИИМК РАН)

УДК: 902.21(470.23-25)

ББК: 63.4(2)

Инв.№ _____

Гриф. _____

Экз. _____

ПРИНЯТО К СВЕДЕНИЮ:

ООО «ИнжДорГенПроект»

« _____ » _____ 2022 г.


УТВЕРЖДАЮ:

Зам. Директора ИИМК РАН

к.и.н.

Н.Ф. Соловьева

« _____ » _____ 2022 г.



ПОЛНЫЙ НАУЧНО-ТЕХНИЧЕСКИЙ ОТЧЕТ

**ИСТОРИКО-КУЛЬТУРНОЕ НАУЧНОЕ АРХЕОЛОГИЧЕСКОЕ
 ОБСЛЕДОВАНИЕ (РАЗВЕДКИ) С ЦЕЛЬЮ ПРОВЕДЕНИЯ
 ГОСУДАРСТВЕННОЙ ИСТОРИКО-КУЛЬТУРНОЙ ЭКСПЕРТИЗЫ
 ЗЕМЕЛЬНОГО УЧАСТКА ПО ОБЪЕКТУ: «ПРОЕЗД ОТ УЛ. ТАНКИСТОВ ДО
 АДМИНИСТРАТИВНОЙ ГРАНИЦЫ КУРОРТНОГО РАЙОНА САНКТ-
 ПЕТЕРБУРГА»**

210/09/2022-2022-ТО

Объект по адресу: г. Санкт-Петербург, Курортный район
Основание: Договор № 210/09/2022 от 20 сентября 2022 года
Заказчик: ООО «ИнжДорГенПроект»
Исполнитель: ИИМК РАН

Отв. исполнитель  м.н.с. Е.К. Блохин

Санкт-Петербург
 2022

Подп. и дата	
Взам. инв. №	
Инв. № дубл.	
Подп. и дата	
Инв. № подл.	

СПИСОК ИСПОЛНИТЕЛЕЙ

Руководитель работ,

м.н.с.

Е.К. Блохин

Заместитель руководителя,

м.н.с.

А.М. Смирнов (подготовка
 исторической справки,
 фотофиксация, ведение
 полевого дневника, подготовка
 текста отчета)

Соисполнители:

лаборант

В.А. Агафонова

лаборант

А.А. Сидоренко

лаборант-чертежник

В.П. Макарова

Инв. № подл	Подп. и дата				
	Взам. инв. №				
	Инв. № дубл.				
	Подп. и дата				
<div style="display: flex; justify-content: space-between;"> 210/09/2022-2022-ТО Лист </div>					
Ли	Изм.	№ докум.	Подп.	Дата	2

РЕФЕРАТ

Отчет 90 с., 84 рис., 13 источников, 2 прил.

САНКТ-ПЕТЕРБУРГ, КУРОРТНЫЙ РАЙОН, УЛИЦА ТАНКИСТОВ,
ШОССЕ СКАНДИНАВИЯ, ШУРФ, АРХЕОЛОГИЧЕСКАЯ РАЗВЕДКА.

Отчет содержит результаты археологической разведки, произведенной в сентябре 2022 года на земельном участке по объекту: «Проезд от ул. Танкистов до административной границы Курортного района Санкт-Петербурга» (рис. 1-4).

Работы проведены на основании Открытого листа № 0277-2022, выданного Министерством культуры РФ 08 апреля 2022 г. на имя Блохина Егора Константиновича (приложение А).

Цель исследований заключалась в определении наличия или отсутствия объектов культурного, в том числе и археологического, наследия, включенных в реестр, выявленных объектов культурного наследия, либо объектов, обладающих признаками объекта культурного наследия, на обследуемом земельном участке.



В ходе полевых археологических работ произведен натурный осмотр участка, выполнен осмотр обнажений грунта, заложено 8 археологических шурфов размерами 1x1 м общей площадью 8 кв. м.

На обследованном участке объекты археологического наследия и признаки наличия объектов археологического наследия не обнаружены, культурный слой и подъемный материал не зафиксированы.

Инва. № подп	Подп. и дата					Лист
	Взам. инв. №					
	Инва. № дубл.					
	Подп. и дата					
210/09/2022-2022-ТО					3	
Ли	Изм.	№ докум.	Подп.	Дата		

СОДЕРЖАНИЕ

НОРМАТИВНО-ПРАВОВАЯ БАЗА	5
ОПРЕДЕЛЕНИЯ И СОКРАЩЕНИЯ	7
ВВЕДЕНИЕ	9
1. ИСТОРИЧЕСКАЯ СПРАВКА.....	12
1.1. Топонимика исследуемого района	12
1.2. История освоения района исследования	12
1.3. Анализ картографического материала.....	14
2. ФИЗИКО-ГЕОГРАФИЧЕСКАЯ ХАРАКТЕРИСТИКА РАЙОНА РАБОТ.....	16
3. МЕТОДИКА ПОЛЕВЫХ ИССЛЕДОВАНИЙ.....	22
4. ПОЛЕВЫЕ ИССЛЕДОВАНИЯ.....	25
ЗАКЛЮЧЕНИЕ.....	34
СПИСОК ИСТОЧНИКОВ И ЛИТЕРАТУРЫ.....	35
СПИСОК ИЛЛЮСТРАЦИЙ	36
АЛЬБОМ ИЛЛЮСТРАЦИЙ.....	40
ПРИЛОЖЕНИЕ А. КОПИЯ ОТКРЫТОГО ЛИСТА.....	88
ПРИЛОЖЕНИЕ Б. КОПИЯ ПИСЬМА КГИОП	89

Подп. и дата						210/09/2022-2022-ТО-С			
	Лит	Изм.	№ докум.	Подп.	Дата		Лит	Лист	Листов
Взам. инв. №	Разраб.		Блохин В.К.		11.10	Полный научно-технический отчет	4	90	
	Утв.		Соловьева Н.Ф.		17.10				
Инв. № дубл.						ИИМК РАН			
Подп. и дата									
Инв. № подл									

НОРМАТИВНО-ПРАВОВАЯ БАЗА

Настоящие исследования проводились во исполнение требований ст. 28 Федерального закона № 73-ФЗ от 25 июня 2002 «Об объектах культурного наследия (памятниках истории и культуры) народов Российской Федерации» на основании следующих нормативно-правовых актов:

1. Федеральный Закон РФ "Об объектах культурного наследия (памятниках истории и культуры) народов Российской Федерации" от 25 июня 2002 года № 73-ФЗ;

2. Федеральный Закон РФ "Об охране окружающей природной среды" от 10.01.2002 № 7-ФЗ;

3. Постановление Совета министров СССР "Об охране и использовании памятников истории и культуры" от 16 сентября 1982 г. № 865;

4. Инструкция о порядке учета, обеспечения сохранности, содержания, использования и реставрации недвижимых памятников истории и культуры, утвержденная Приказом Министерства культуры СССР от 13 мая 1986 г. № 203;

5. Инструкция по экологическому обоснованию хозяйственной и иной деятельности Минприроды РФ, утвержденная приказом Минприроды от 29.12.1995 г. № 539;

6. Положение о порядке проведения археологических полевых работ и составления научной отчетной документации, по форме утвержденного постановлением бюро Отделения историко-филологических наук Российской академии наук от «20» июня 2018 г. № 32.;

7. Положение о едином государственном реестре объектов культурного наследия (памятников истории и культуры) народов Российской Федерации (утверждено приказом Министерства культуры РФ от 03.12.2011 № 954);

8. Положение о государственной историко-культурной экспертизе (утверждено Постановлением Правительства Российской Федерации от 15.07.2009 № 569);

Инв. № подл.	Подп. и дата					Лист
	Взам. инв. №					
	Инв. № дубл.					
	Подп. и дата					
	Инв. № подл.					
Ли	Изм.	№ докум.	Подп.	Дата	210/09/2022-2022-ТО	5

9. Методические рекомендации по заполнению паспорта объекта культурного наследия (утверждены приказом Росохранкультуры от 21.06.2010 г. № 100);

10. Постановление правительства Российской Федерации от 20 февраля 2014 г. № 127 «Об утверждении правил выдачи, приостановления и прекращения действия разрешений (открытых листов) на проведение работ по выявлению и изучению объектов археологического наследия»;

11. Методика определения границ территорий объектов археологического наследия (рекомендована письмом Министерства культуры Российской Федерации от 27.01.2012 № 12-01-39/05-АБ);

12. Закон Санкт-Петербурга о границах зон охраны объектов культурного наследия на территории Санкт-Петербурга и режимах использования земель в границах указанных зон и о внесении изменений в закон Санкт-Петербурга «О генеральном плане Санкт-Петербурга и границах зон охраны объектов культурного наследия на территории Санкт-Петербурга» от 19 января 2009 года N 820-7.

Инв. № подл.	Подп. и дата				
	Взам. инв. №				
Инв. № дубл.	Подп. и дата				
	Инв. № подл.				
210/09/2022-2022-ТО					Лист
					6
Ли	Изм.	№ докум.	Подп.	Дата	

ОПРЕДЕЛЕНИЯ И СОКРАЩЕНИЯ

В настоящем научно-техническом отчёте применяются следующие термины с соответствующими определениями:

археологические разведки – проведение на поверхности земли или под водой научных исследований объектов археологического наследия без осуществления земляных работ либо с осуществлением локальных земляных работ с общей площадью не более 20 м² на каждом объекте археологического наследия с исследованием культурного слоя путем заложения шурфов или без таковых, в том числе с полным или частичным изъятием археологических предметов в целях выявления объектов археологического наследия, уточнения сведений о них и (или) планирования мероприятий по обеспечению их сохранности;

культурный слой – слой в земле или под водой, содержащий следы существования человека, время возникновения которых превышает 100 лет и включающий археологические предметы;

поврежденный культурный слой – культурный слой, нарушенный, перемещенный, переотложенный в результате природных процессов, либо антропогенного вмешательства последних 100 лет (обратной засыпки траншей или строительных котлованов ранее откопанным культурным слоем, размыва берегов водоемов, в том числе искусственных и иных подобных процессов);

объект археологического наследия – частично или полностью скрытые в земле или под водой следы существования человека в прошлых эпохах (включая все связанные с такими следами археологические предметы и культурные слои), основным или одним из основных источников информации, о которых являются археологические раскопки или находки;

археологические предметы – движимые вещи, основным или одним из основных источников информации, о которых, независимо от обстоятельств их обнаружения, являются археологические раскопки, или находки, в том числе предметы, обнаруженные в результате таких раскопок или находок;

Подп. и дата						210/09/2022-2022-ТО	Лист 7
Взам. инв. №							
Инв. № дубл.							
Подп. и дата							
Инв. № подл.							
Ли	Изм.	№ докум.	Подп.	Дата			

археологический шурф – прямоугольное в плане разведочное вскрытие грунта, площадь которого может варьировать от 1 до 20 кв. метров;

разрешение (открытый лист) – документ, выдаваемый федеральным органом охраны объектов культурного наследия на основании заключения Российской академии наук и подтверждающий право на проведение одного из видов археологических полевых работ (археологических разведок, археологических раскопок, археологических наблюдений).

Используемые сокращения:

БС – Балтийская система высот 1977 г.

ИА РАН – Институт археологии Российской академии наук

ИИМК РАН – Институт истории материальной культуры Российской академии наук

КГИОП – Комитет по государственному контролю, использованию и охране памятников истории и культуры

ОАН – Объект археологического наследия

ОКН – Объект культурного наследия

СПб – Санкт-Петербург

ФЗ – Федеральный Закон

Инв. № подл.	Подп. и дата	Инв. № дубл.	Взам. инв. №	Подп. и дата	Ли	Изм.	№ докум.	Подп.	Дата	210/09/2022-2022-ТО	Лист
											8

ВВЕДЕНИЕ

В сентябре 2022 года археологической экспедицией Центра спасательной археологии ИИМК РАН было произведено историко-культурное научное археологическое обследование (разведки) с целью проведения государственной историко-культурной экспертизы земельного участка по объекту: «Проезд от ул. Танкистов до административной границы Курортного района Санкт-Петербурга».

Протяженность обследуемого земельного участка – 398 м.

Работы осуществлялись на основании договора № 210/09/2022 от 20 сентября 2022 года, заключенного между ИИМК РАН и ООО «ИнжДорГенПроект», а также Открытого Листа № 0277-2022, выданного Министерством культуры РФ 08 апреля 2022 г. на имя Блохина Егора Константиновича на право проведения археологических полевых работ на территории Калининского, Кировского, Колпинского, Красносельского, Кронштадтского, Курортного, Невского, Приморского и Фрунзенского районов г. Санкт-Петербурга. Открытый лист выдан на период с 08 апреля 2022 года по 28 февраля 2023 года (приложение А).

Согласно письму КГИОП № 01-43-15320/22-0-1 от 27.06.2022 года (приложение Б), земельный участок по объекту: «Проезд от ул. Танкистов до административной границы Курортного района Санкт-Петербурга» расположен вне зон охраны объектов культурного наследия.

В пределах границ вышеуказанного земельного участка отсутствуют объекты (выявленные объекты) культурного наследия; объекты культурного наследия, включенные в Единый государственный реестр объектов культурного наследия (памятников истории и культуры) народов Российской Федерации, а также защитная зона объектов культурного наследия.

К границам участка непосредственно не примыкают объекты (выявленные объекты) культурного наследия. Земельный участок расположен вне границ территории исторического поселения, утвержденного приказом Минкультуры России № 1295 «Об утверждении предмета охраны, границ территории и

Подп. и дата		210/09/2022-2022-ТО			Лист
Взам. инв. №					9
Инв. № дубл.					
Подп. и дата					
Инв. № подл.					

На обследованном участке объекты археологического наследия и признаки наличия объектов археологического наследия не обнаружены.

Инв. № подл.	Подп. и дата				Инв. № дубл.	Взам. инв. №	Подп. и дата
Ли	Изм.	№ докум.	Подп.	Дата	210/09/2022-2022-ТО		
					11		

1. ИСТОРИЧЕСКАЯ СПРАВКА

Обследуемый земельный участок находится в административных границах Курортного района города Санкт-Петербурга, с юга ограничен трассой улицы Танкистов, с севера – границей города Санкт-Петербурга и Ленинградской области.

Обследуемая территория находится в границах правобережной части Приневской низменности. Благодаря длительной, начавшейся еще в XIX веке осушительной мелиорации, значительная часть территории превращена в сельскохозяйственные угодья; болот практически не осталось. Сохранившиеся леса представлены в основном смешанными, с мелколиственными древностями.

1.1. Топонимика исследуемого района

Курортный район расположен в северо-западной части города на Северо-Восточном побережье Финского залива полосой средней ширины 15.6-2.6 км и длиной 44 км. Общая территория района составляет 26 791,77 га.

1.2. История освоения района исследования

Первые археологические свидетельства заселения территорий, входящих в пределы современного Санкт-Петербурга, известны в районе Лахты и Сестрорецкого разлива, и датируются периодом неолита и раннего железного века.

В 1922 г. сотрудником Лахтинской экскурсионной станции профессором П.В. Виттенбургом была открыта стоянка в Лахте. В 1923г. Б.Ф. Земляковым на памятнике были проведены небольшие раскопки, площадь которых точно неизвестна, и описана стратиграфия памятника. Стоянка расположена в северной части пос. Ольгино Приморского р-на Петербурга, на верхней площадке террасы высотой 5-5,5 м. над уровнем моря. Находки залегали под почвенно-дерновым слоем, слоем серого слоистого песка мощностью 20-30 см. и тонкой углистой прослойкой толщиной в 2-3 мм., прослеженной по всей вскрытой площади. Связаны находки со слоями красно-бурого и лежащего под ним черного песка. Мощность культурного слоя составляла около 40 см., но местами увеличивалась до 90 см. Имеющиеся сейчас материалы Лахтинской стоянки представлены

Инв. № подл.	Подп. и дата					Лист
	Взам. инв. №					
	Инв. № дубл.					
	Подп. и дата					
	Инв. № подл.					
Ли	Изм.	№ докум.	Подп.	Дата	210/09/2022-2022-ТО	
					12	

исключительно керамикой. Материалы хранятся в Государственном Эрмитаже (Герасимов 2003).

Племена, жившие в районе южного берега Финского залива, в том числе водь и ижора, вошли в IX в. в состав Новгородского государства. Территория будущего Санкт-Петербурга в новгородские времена находилась на землях Никольско-Ижорского и Спасско-Городненского погостов Ореховского уезда, входившего в состав Вотской пятины. Писцовая книга 1500 г. свидетельствует о том, что крестьяне выращивали рожь, овес, ячмень и лен. Было развито скотоводство, в некоторых погостах существенную роль играла охота. Рыбная ловля была развита в местностях, лежащих по берегам реки Невы. В XV веке с формированием централизованного Русского государства, к Московским землям были присоединены новгородские, в том числе Вотская пятина. «Освоение невских берегов – одна из проблем истории русского Северо-запада. Известно, что, начиная с VIII–X вв., по Неве, проходил международный водный путь, связывавший Восточную Европу с Балтийским регионом. Однако на ее побережье практически не известны следы оседлости этого времени. Не выявлены здесь и археологические памятники более позднего времени – вплоть до XIV столетия» (Сорокин 2008: 351). Тем не менее Санкт-Петербург возник не на пустом месте, с середины XV в. известны поселения на территории современного города и его окрестностей. «Планировка современного Санкт-Петербурга и его пригородной зоны в значительной мере основывается на существовавшей веками стабильной системе поселений и дорог. Многие допетербургские дороги стали городскими улицами, а древние селения были первоначальной основой создания городских слобод, кварталов и усадеб. Санкт-Петербург создан на основе предшествовавшей ему системы расселения, стабильно существовавшей в древнерусские, новгородские, московские, шведские времена» (Семенцов 2003:20).

В XV в. острова дельты Невы относились к двум погостам Ореховецкого уезда Водской пятины - Спасско Городненскому и Никольскому Ижерскому.

Инв. № подл.	Подп. и дата					
	Взам. инв. №					
	Инв. № дубл.					
	Подп. и дата					
					210/09/2022-2022-ТО	Лист
Ли	Изм.	№ докум.	Подп.	Дата		
						13

В 7 км к северо-востоку от исследуемой территории располагалось селение Паркола, упоминаемое в Писцовой книге Водской пятины в 1500 году. В XVII веке здесь располагалась шведская мыза (обозначенная на картах 1662 года как Кабилуя), которую Пётр I подарил своей дочери Елизавете Петровне.

С конца XVI в. земли от Финского залива до Ладожского озера фактически перешли под управление Швеции. Территории Приневья были поделены на лены – Нотеборгский, Копорский и Корельский. В этот период происходил массовый отток православного населения на территорию России. На опустевшие земли приходило финское и шведское население, осваиваясь в заброшенных русских селениях. По опубликованным материалам Сауло Кепсу и по данным шведских описей и землемерных документов видно, что если до середины 1640-х - 1650-х гг. большинство поселений сохраняло традиционные русские названия, то с 1650-х - 1660-х гг. осуществлялись многочисленные замены старинных топонимов и гидронимов на новые, в основном финские. Проведенные в 1670-1680-е гг. шведским правительством землемерные работы демонстрируют освоенность этих земель. За время пребывания в составе Швеции население подверглось финнизации.

После окончания Северной войны ижорские земли вновь вошли в состав Российского государства. В 1703 г. на берегах Невы был основан город Санкт-Петербург.

После Северной войны, по условиям Ништадтского мирного договора 1721 г. Приневье и почти весь Карельский перешеек вошли в состав России.

1.3. Анализ картографического материала

При подготовке исторической справки были проработаны доступные картографические материалы XVII – XX веков. Для составления опорного плана были отобраны несколько из них, наиболее полно отображающие характер хозяйственной деятельности в разные исторические периоды исследуемого участка и прилегающих территорий (рис. 5-10).

На шведских планах конца XVII в. отображена система поселений на территории Санкт-Петербурга и окрестностей. «Карта бывших губерний Иван-

Ивл. № подл.	Подп. и дата					
	Взам. ивл. №					
	Ивл. № дубл.					
	Подп. и дата					
	Ивл. № подл.					
Ли	Изм.	№ докум.	Подп.	Дата	210/09/2022-2022-ТО	Лист
						14

Города, Яма, Капорья и Нэтеборга. Составленная по масштабу 1/210000 1827 года. Под присмотром Генерал-майора Шуберта Генерального штаба Штабс-Капитаном Бергенгеймом 1-м из материалов найденных в шведских архивах, показывающая разделение и состояние одного края в 1676 году» довольно плохо соотносится с современной топоосновой – участок обследования попадает на берег Финского залива (рис. 5).

Карты XVIII века также крайне плохо соотносятся с современной топоосновой для данной местности, привязка карт практически не дает значимых результатов. Так на карте 1745 года («Карта Ингерманландии и Карелии») в пределах территории обследования указана дорога вдоль русла реки Сестра, однако точная географическая привязка затруднительна (рис. 6).

Семитопографическая карта окружности Санкт-Петербурга и Карельского перешейка 1810 года, напротив – довольно подробно описывает прилегающую к участку обследования территорию (рис. 7). Упоминаемый выше тракт на карте отсутствует. На «Топографической карте частей Санкт-Петербургской и Выборгской губерний» 1867 г. участок проектируемого объекта лежит в не дорог и населенных пунктов, строения отсутствуют (рис. 8). Аналогична ситуация и на «Карте района маневров центра Санкт-Петербургской губернии 1913 года. 2-х верстовка» 1913 года (рис. 9). На подробной финской довоенной карте севера Ленинградской области (составлена из листов финских топографических карт Карельского перешейка и Ладужской Карелии 1918-1944 годов) территория обследования также не освоена (рис. 10).

Основные выводы по разделу «Историческая справка»:

В пределах исследуемого участка возможно обнаружение памятников археологии, относящихся к периоду неолита и более поздним эпохам.

Территория обследования (на основании анализа картографического материала) находилась вне зоны активного хозяйственного освоения до настоящего времени.

Ивл. № подл.	Подп. и дата				
	Взам. инв. №				
	Ивл. № дубл.				
	Подп. и дата				
					210/09/2022-2022-ТО
					Лист
					15
Ли	Изм.	№ докум.	Подп.	Дата	

2. ФИЗИКО-ГЕОГРАФИЧЕСКАЯ ХАРАКТЕРИСТИКА РАЙОНА РАБОТ

Санкт-Петербург расположен на северо-западе России, в пределах Приневской низменности, на прилегающем к устью реки Невы побережье Невской губы Финского залива и на многочисленных островах Невской дельты. Площадь территории города – 1439 кв. км, из них территория высокоплотной, почти сплошной застройки составляет 650 кв. км.

Геологическое строение территории Санкт-Петербурга обусловлено положением на стыке Балтийского кристаллического щита и Русской плиты. На всей территории развита мощная толща (до 1200 – 1300 м) верхнепротерозойских и палеозойских осадочных пород, образующая осадочный чехол Русской плиты. Они залегают наклонно, со слабым падением под углом 10 - 20° к юго-востоку и образуют северо-западное крыло гигантской пологой вогнутой складки – Московской синеклизы (впадины). Древние породы перекрыты плащом четвертичных отложений различной мощности (местами более 200 м). Четвертичные отложения продолжают накапливаться в наше время.

В четвертичный период территория города неоднократно покрывалась материковыми льдами, деятельность которых сформировала современный рельеф. Рельеф области сформировался в результате длительного взаимодействия внутренних и внешних сил. Историю формирования области условно делят на три этапа:

1 этап – в доледниковое время вследствие неравномерного тектонического поднятия сформировался денудационно–тектонический рельеф;

2 этап – в четвертичное время территория несколько раз покрывалась ледниками, которые неоднократно стаивали;

3 этап – после стаивания последнего ледникового покрова и спуска озерно-ледниковых водоемов (последние 8 – 9 тысяч лет) развитие рельефа происходило под влиянием эрозионно-аккумулятивной деятельности рек, абразии и аккумуляции озерных и морских водоемов, эоловой деятельности,

Изн. № подл.	Подп. и дата	Изн. № дубл.	Взам. изнв. №	Подп. и дата	Изн. № подл.	Ли	Изм.	№ докум.	Подп.	Дата	Лист	16
	210/09/2022-2022-ТО											

карстовых процессов и морфообразования. Значительное поднятие северного побережья Ладожского озера вызвало перемещение водных масс к югу и затопление южного побережья этого озера. Результатом такой трансгрессии явилось возникновение реки Невы (4,5 – 5 тыс. лет назад) м.

До основания Санкт-Петербурга значительная часть территории была заболочена и покрыта лесами.

Почти вся территория Санкт-Петербурга расположена на плоской низкой равнине, имеющей множество древних морских террас. Одна из наиболее известных – Литориновая, начинающаяся в районе станции метро «Автово» и протянувшаяся вдоль проспекта Стачек и всего Петергофского шоссе. Называется по названию Литоринового моря, существовавшего на месте современной Балтики около 7,5–4 тысяч лет назад. На территории центральной части города выделены три террасы Литоринового моря, уступами спускающиеся к Финскому заливу. Каждая из террас имела отличия в строении почвенного покрова и его компонентном составе. Исторический центр города расположен на первой, наиболее низкой, Литориновой морской террасе, которая расчленена рукавами реки Невы, образующими с островами обширную дельту. Почвообразование в дельте реки Невы отличалось высокой динамичностью, связанной с гидрологическим режимом реки и периодическими наводнениями. Каждое затопление открывало новую стадию в развитии почв, определяя специфику процессов синлитогенного почвообразования. В естественном почвенном покрове дельты Невы абсолютно доминировали аллювиальные серогумусовые глеевые почвы. В пределах города террасы сильно изменены человеком, пронизаны улицами с интенсивным движением.

Средняя высота центра города над уровнем моря 5 м. Северные районы имеют высоту от 1 (болота Юнтоловского заказника) до 40 м (Поклонная гора). Южные районы – от 5 до 18 м. И только в южных и кое-где в северных пригородах средняя высота рельефа составляет 50-60 м. Наивысшая точка в границах города находится на Дудергофских высотах и составляет 176 м. Самая низкая сухопутная точка находится в Кронштадте – Доковый бассейн со

Инв. № подл.	Подп. и дата	Инв. № дубл.	Взам. инв. №	Подп. и дата	Ли	Изм.	№ докум.	Подп.	Дата	210/09/2022-2022-ТО	Лист
											17

среднегодовой отметкой уровня воды в 11,4 м ниже нуля Кронштадтского футштока.

В палеозое вся эта территория была покрыта морями. Осадочные отложения того времени – песчаники, пески, глины, известняки – покрывают мощной толщей (свыше 200 метров) кристаллический фундамент, состоящий из гранитов, гнейсов и диабазов. Современный рельеф образовался в результате деятельности ледникового покрова (последнее Валдайское оледенение было 12 тысяч лет назад). После отступления ледника образовалось Литоринное море, уровень которого был на 7–9 м выше современного. 4 тысячи лет назад море отступило и образовалась долина реки Невы. Долина сложена озёрно-ледниковыми и постледниковыми отложениями. Последние 2,5 тысячи лет рельеф почти не менялся.

На наиболее возвышенных местах находились небольшие ареалы аллювиальных почв, в профиле которых заметны признаки альфегумусового процесса и подзолообразования.

В прибрежной зоне в результате деятельности прибоа и русловых процессов реки Невы береговая линия на протяжении тысячелетий постоянно изменялась, появлялись и исчезали мелкие заливы, острова меняли свою форму, увеличивались в размерах. В краевых, как правило, западных, частях островов процессы абразии берега водами реки Невы и Финского залива препятствовали образованию полноразвитых аллювиальных почв. Здесь формировались слаборазвитые маршевые почвы.

Климат Петербурга умеренный, переходный от умеренно-континентального к умеренно-морскому. Такой тип климата объясняется географическим положением и атмосферной циркуляцией характерной для Ленинградской области. Это обуславливается сравнительно небольшим количеством поступающего на земную поверхность и в атмосферу солнечного тепла.

Из-за небольшого количества солнечного тепла влага испаряется медленно. За год в Санкт-Петербурге бывает в среднем 62 солнечных дня.

Ивл. № подл.	Подп. и дата					
	Взам. ивл. №					
	Ивл. № дубл.					
	Подп. и дата					
	Ивл. № подл.					
Ли	Изм.	№ докум.	Подп.	Дата	210/09/2022-2022-ТО	Лист 18

Поэтому, на протяжении большей части года преобладают дни с облачной, пасмурной погодой, рассеянным освещением. В городе наблюдаются так называемые Белые ночи, наступающие 25–26 мая, когда солнце опускается за горизонт не более чем на 9°, и вечерние сумерки практически сливаются с утренними. Заканчиваются белые ночи 16–17 июля. В общей сложности продолжительность белых ночей более 50 дней.

Для города характерна частая смена воздушных масс, обусловленная в значительной степени циклонической деятельностью. Летом преобладают западные и северо-западные ветры, зимой западные и юго-западные.

Общая протяжённость всех водотоков на территории Санкт-Петербурга достигает 282 км, а их водная поверхность составляет около 7 % всей площади. За время существования Санкт-Петербурга гидрологическая сеть города претерпела существенные изменения. Строительство города в низком болотистом месте потребовало сооружения каналов и прудов для осушения. Вынутая при этом земля использовалась для повышения поверхности. В конце XIX века дельта Невы состояла из 48 рек и каналов, образующих 101 остров. С течением времени по мере строительства города многие водоёмы теряли своё первоначальное значение, загрязнялись и засыпались. В XX веке в результате засыпки каналов, проток и рукавов число островов сократилось до 42-х.

Основная водная магистраль города – река Нева, которая впадает в Невскую губу Финского залива, относящегося к Балтийскому морю. Наиболее значительны рукава дельты: Большая и Малая Нева, Большая, Средняя и Малая Невки, Фонтанка, Мойка, Екатерингофка, Крестовка, Карповка, Ждановка, Смоленка, Пряжка, Кронверкский пролив; каналы – Морской канал, Обводный канал, канал Грибоедова, Крюков канал. Основные притоки Невы в черте города: слева — Ижора, Славянка, Мурзинка, справа – Охта, Чёрная речка. Крупнейшие острова в дельте Невы: Васильевский, Петроградский, Крестовский, Декабристов; крупнейший остров в Финском заливе – Котлин. Значительная часть территории Санкт-Петербурга расположена на высотах, не превышающих 1,2–3 м над уровнем моря. Эти районы города подвержены

Ивл. № подл.	Подп. и дата	Ивл. № дубл.	Взам. ивл. №	Подп. и дата	Ли	Изм.	№ докум.	Подп.	Дата	Лист	210/09/2022-2022-ТО	19

опасности наводнений, связанных главным образом с ветровым нагоном вод в восточной части Финского залива.

Через водные объекты города перекинуто около 800 мостов, в том числе 218 пешеходных.

Зелёные насаждения Санкт-Петербурга и пригородов вместе с водной поверхностью занимают около 40 % городской территории. Общая площадь зелёных насаждений превышает 31 тысячу га, в их числе 68 парков, 166 садов, 730 скверов, 232 бульвара, 750 озеленённых улиц. Парки города расположены в различных ландшафтных условиях: на нижней и верхней террасах побережья Финского залива (парки Стрельны, Петергофа и Ломоносова), моренной равнине (парки города Пушкина), камовых Холмах (Шуваловский парк, Осинвая Роща). Основу ряда парков составляют естественные леса, до сих пор сохранившие свой породный состав (Сосновка, Удельный парк). На окраинах города сохранились лесные массивы, оставшиеся от подзоны южной тайги: Юнтоловский заказник, Ржевский лесопарк, лесные островки вдоль реки Охты, Таллинского шоссе, между рекой Невой и железной дорогой на Москву.

Курортный район является крупнейшим по территории районом Санкт-Петербурга (26 791,77 га). Расположен в северо-западной части города на Северо-Восточном побережье Финского залива полосой средней ширины 15.6–2.6 км и длиной 44 км.

В палеозое 300–400 миллионов лет назад вся эта территория была покрыта морем. Осадочные отложения того времени – пески, супеси, глины с линзами ила или торфа – покрывают мощной толщей (свыше 200 метров) кристаллический фундамент, состоящий из гранитов, гнейсов и диабазов. Современный рельеф образовался в результате деятельности ледникового покрова (последнее Валдайское оледенение было 12 тысяч лет назад). После отступления ледника образовалось Литориновое море, уровень которого был на 7–9 м выше современного. 4 тысячи лет назад море отступило, и мели Финского залива превратились в острова. Долина сложена озёрно-ледниковыми и

Инв. № подл.	Подп. и дата	Инв. № дубл.	Взам. инв. №	Подп. и дата	Ли	Изм.	№ докум.	Подп.	Дата	210/09/2022-2022-ТО	Лист
											20

постледниковыми отложениями. Последние 2,5 тысячи лет рельеф почти не менялся.

Климат умеренный и влажный, переходный от морского к континентальному. Продолжительность дня меняется от 5 часов 51 минуты 22 декабря до 18 часов 50 минут 22 июня. Для города характерна частая смена воздушных масс, обусловленная деятельностью циклонов, которые проходят вдоль Финского залива, что приводит к большой изменчивости погоды, особенно осенью и зимой. Зима умеренно мягкая, с преобладанием умеренно морозной, преимущественно облачной погоды. Снежный покров устанавливается во второй половине ноября и держится до середины апреля. Весна поздняя и затяжная. Лето умеренно тёплое, со сменой солнечных и дождливых дней. Осень пасмурная и туманная. Осадков около 650 мм в год, преимущественно в июне–августе. Средняя годовая относительная влажность воздуха около 80%, наибольшая в декабре (90%). Летом преобладают западные и северо-западные ветры, зимой западные и юго-западные. Финский залив, несмотря на мелководность, оказывает некоторое влияние на температурный режим территории. Летом, особенно в августе–сентябре, средняя температура воздуха здесь немного выше, чем в Санкт-Петербурге (на 0,5–0,8°), а зимой – ниже (на 0,5–0,6°). Несколько сильнее на побережье и ветры.

Большая часть территории покрыта хвойными лесами (сосновые и еловые) с примесью широколиственных пород и низинными болотами. Преобладают песчаные, на озёрных и аллювиальных песках – поверхностно-подзолистые в сочетании с торфянисто-подзолисто-глеевыми почвы.

Инд. № подл.	Подп. и дата					
	Взам. инв. №					
	Инд. № дубл.					
	Подп. и дата					
	Инд. № подл.					
Ли	Изм.	№ докум.	Подп.	Дата	210/09/2022-2022-ТО	Лист 21

3. МЕТОДИКА ПОЛЕВЫХ ИССЛЕДОВАНИЙ

В рамках работ по проведению научного обследования (археологическая разведка) земельного участка по объекту: «Проезд от ул. Танкистов до административной границы Курортного района Санкт-Петербурга» проводилось визуальное обследование объекта и закладка археологических шурфов (рис. 11-84).

Полевые археологические исследования проводились в соответствии с методическими указаниями и требованиями «Положения о порядке проведения археологических полевых работ и составления научной отчетной документации», утвержденного постановлением Бюро Отделения историко-филологических наук Российской академии наук от 20 июня 2018 г. № 32.

Основная задача проведения археологических исследований на площади планируемого строительства и окружающей территории заключалась в выявлении и фиксации археологических (исторических) памятников, культурных слоев, конструкций и сооружений, сборе и исследовании археологического материала.

Полевые работы включали в себя:

- визуальный осмотр указанной в договоре территории, поиск подъемного материала;
- описание исследуемой территории и ее фотофиксация;
- разбивку археологических шурфов;
- привязка археологических шурфов к ситуационному плану исследуемой территории;
- выборку культурных напластований из шурфов по слоям;
- выявление и изучение археологического материала по слоям;
- фотофиксацию процесса работ;
- фотофиксацию стенок и планиграфии шурфов;
- описание ландшафтной характеристики обнаруженных объектов и фиксация их современного состояния;
- ведение полевой документации;

Инв. № подл.	Подп. и дата					Лист
	Взам. инв. №					
	Инв. № дубл.					
	Подп. и дата					
					210/09/2022-2022-ТО	22
Ли	Изм.	№ докум.	Подп.	Дата		

- рекультивацию шурфов.

Применялся стандартный набор методов, используемых при археологических разведках: предварительные архивно-библиографические изыскания, визуальный осмотр местности, осмотр обнажений культурного слоя, поиск подъемного материала, шурфовка. В качестве осевой линии использовались границы проектируемого объекта, предоставленные заказчиком. Все участки детально фиксировались (фото, описание, привязка к карте).

При прохождении маршрутов с целью обнаружения выходов культурного слоя и артефактов осматривались встречающиеся обнажения грунта естественного и антропогенного происхождения. На перспективных для обнаружения памятников археологии участках производилась закладка шурфов, ориентированного по сторонам света, направленного на поиск культурного слоя и древних артефактов. Количество и место расположения шурфов было обусловлено геоморфологическим состоянием местности и степенью освоенности обследуемой территории, и определялось с таким расчетом, чтобы обеспечить полное выявление и определение границ всех объектов археологического наследия, попадающих в пределы обследуемых земельных участков, с учетом существующих методических рекомендаций 1 шурф на 1 км (при линейных обследованиях). Шурфы закладывались на перспективных для обнаружения памятников археологии местах, исключая хозяйственно-освоенные участки трассы. Размеры шурфов – 1х1 м. Разборка грунта в процессе шурфовки производилась вручную по стратиграфическим слоям с разнородными культурными прослойками и соответствующим им общим планиграфическим горизонтам фиксации. Для выявления структуры плотных поверхностей и удаления грунта в стесненных условиях при расчистке использовались щетки, кисти и совки. Глубина шурфа включала всю толщу напластований до материка. Все археологические работы проводились при температуре выше 0° С (согласно ст. 3.23 «Положения о порядке проведения археологических полевых работ и составления научной отчетной документации», утвержденного постановлением Бюро Отделения историко-филологических наук Российской академии наук от

Инв. № подл.	Подп. и дата					
	Инв. № дубл.	Взам. инв. №				
		Подп. и дата				
		Инв. № инв.				
		Инв. № подл.				
Ли	Изм.	№ докум.	Подп.	Дата	210/09/2022-2022-ТО	Лист 23

20 июня 2018 № 32). Разведочные шурфы документировались, в том числе фотографически, и фиксировались дневниковыми записями. Для картирования рекогносцировочных шурфов, выявленных объектов и общевидовых фотографий ландшафтной ситуации использованы имеющиеся в распоряжении экспедиции растровые карты масштаба 1:50000 и 1:100000 в формате JPG, а также топографический план масштаба 1:500 в формате DWG, предоставленный заказчиком. Чертежи планов и стратиграфических профилей были выполнены при помощи системы автоматизированного проектирования и черчения (САПР) с использованием методов фотограмметрии.

Привязка шурфов, зачисток и зондажей на участках землеотводов к системе мировых координат произведена с помощью портативных приборов глобального позиционирования Garmin Montana. Географические координаты (широта, долгота), определенные в зависимости от внешних условий приема с точностью 5-20 м, даются в формате градусы-минуты-секунды Long/Lat dd°mm'ss,ss" (WGS-84). С помощью встроенных в геоинформационную систему QGIS программных алгоритмов переведены в местную систему координат МСК-1964. Основные этапы работ фиксировались с помощью цифровых фотоаппаратов с разрешением не менее 5 Мрх. Для указания масштаба и ориентации по сторонам света при фотографировании использовался набор телескопических реек длиной 4 м с сантиметровыми делениями, двухцветная стрелка «север». После окончания разведочных работ все шурфы рекультивировались, что подтверждается фотографически.

Инва. № подп	Подп. и дата					
	Взам. инв. №					
	Инва. № дубл.					
	Подп. и дата					
	Инва. № подп					
Ли	Изм.	№ докум.	Подп.	Дата	210/09/2022-2022-ТО	Лист 24

4. ПОЛЕВЫЕ ИССЛЕДОВАНИЯ

Участок обследования расположен на территории Курортного района. Участок имеет подпрямоугольную форму. Протяженность объекта – 398 м, ширина полосы землеотвода – 50-55 м, площадь территории – 5,4 Га.

Письмом 01-43-15320/22-0-1 от 27.06.2022 года Комитет по государственному контролю, использованию и охране памятников истории и культуры Санкт-Петербурга уведомляет о том, что в пределах границ земельного участка отсутствуют объекты (выявленные объекты) культурного наследия; объекты культурного наследия, включенные в Единый государственный реестр объектов культурного наследия (памятников истории и культуры) народов Российской Федерации, а также защитная зона объектов культурного наследия, к границам участка непосредственно не примыкают объекты (выявленные объекты) культурного наследия, земельный участок расположен вне границ территории исторического поселения Санкт-Петербурга.

Участок с юга ограничен трассой улицы Танкистов, с севера – границей города Санкт-Петербурга и Ленинградской области. К западу и востоку расположены лесные массивы.

Рельеф местности практически лишен неровностей. Абсолютные отметки поверхности составляют от 16,0 до 16,5 м БС. В северной части по территории участка проходит протока реки Сестра. Урез воды в протоке находится на отметках около 14,0 м БС.

Анализ топографической съемки местности, совмещенной со сводным планом сетей (предоставлены заказчиком производства работ) показывает, что на территории в границах полосы отвода отсутствуют подземные сети коммуникаций.

На первом этапе полевых исследований был проведен визуальный осмотр территории, произведена фотофиксация современного состояния местности (рис. 3-4, 11-29).

Инд. № подл.	Подп. и дата				
	Взам. инв. №				
	Инд. № дубл.				
	Подп. и дата				
					210/09/2022-2022-ТО
Ли	Изм.	№ докум.	Подп.	Дата	Лист 25

Каталог координат точек фотофиксации территории

№ точки	МСК-1964 г. Санкт-Петербург		WGS84	
	1	E 94455.689	N 120725.699	N 60.173611
2	E 94452.846	N 120698.404	N 60.173366	E 29.970893
3	E 94474.790	N 120613.495	N 60.172604	E 29.971289
4	E 94618.716	N 120450.100	N 60.171138	E 29.973883
5	E 94528.978	N 120508.184	N 60.171659	E 29.972266
6	E 94514.445	N 120533.816	N 60.171889	E 29.972004
7	E 94455.689	N 120725.699	N 60.173611	E 29.970944

В рамках проведения визуального обследования территория была поделена на условные квадраты со сторонами около 20 метров и пройдена пешими маршрутами, зафиксированы следующие характеристики местности:

1. В границах полосы землеотвода зафиксированы отдельные антропогенные (мелиоративные каналы) и естественные (корневища упавших деревьев, осыпи берега реки) нарушения грунта, которые были осмотрены на предмет поиска подъемного материала и признаков наличия культурного слоя. В северной части территорию пересекает грунтовая дорога с откосами и канавами водоотведения по краям.

2. Почвы на участке значительно подтоплены, песчаные и супесчаные, подзолистые. Южная часть территории на момент проведения обследования значительно подтоплена. Растительность на территории представлена возрастными хвойными и лиственными деревьями, преобладающие породы деревьев – сосна, ель, береза. В северной части вдоль берега реки Сестра – густой подлесок.

3. На территории отсутствуют капитальные и временные постройки.

4. Южная граница участка вплотную примыкает к склону насыпи улицы Танкистов.

По результатам визуального обследования были выбраны участки для закладки археологических шурфов. Шурфы закладывались на относительно ровных участках, свободных от растительности. Шурфы ориентированы по

Подп. и дата	
Взам. инв. №	
Инв. № дубл.	
Подп. и дата	
Инв. № подл.	

Ли	Изм.	№ докум.	Подп.	Дата

210/09/2022-2022-ТО

Лист

26

сторонам света и расположены таким образом, чтобы максимально охватить всю территорию обследования на разных высотных горизонталях. В разведочных шурфах отсутствовали признаки объектов археологического наследия, фотографически фиксировался только один борт. По завершении исследований проведена рекультивация шурфа.

Координаты центра археологических шурфов:

Каталог координат археологических шурфов				
№ ШУРФА	МСК-1964 г. Санкт-Петербург		WGS84	
	ШУРФ 1	Е 94454.692	N 120605.259	N 60.172530
ШУРФ 2	Е 94460.638	N 120618.738	N 60.172651	Е 29.971034
ШУРФ 3	Е 94475.059	N 120593.218	N 60.172422	Е 29.971294
ШУРФ 4	Е 94496.578	N 120551.316	N 60.172046	Е 29.971682
ШУРФ 5	Е 94547.433	N 120569.901	N 60.172213	Е 29.972598
ШУРФ 6	Е 94618.716	N 120450.100	N 60.171138	Е 29.973883
ШУРФ 7	Е 94514.445	N 120533.816	N 60.171889	Е 29.972004
ШУРФ 8	Е 94485.732	N 120629.089	N 60.172744	Е 29.971486

Шурф 1 (рис. 3-4, 30-35).

Археологический шурф заложен в северо-западной оконечности исследуемой территории, непосредственно на границе полосы землеотвода на краю террасы протоки реки Сестры.

Размеры шурфа – 1х1 м. Шурф ориентирован по сторонам света.

Высотные отметки центра шурфа до начала работ – около 16,2 м БС.

До начала производства работ площадка шурфа была задернована (дерновое покрытие образовано преимущественно мхами).

В ходе работ была зафиксирована следующая стратиграфия (по северной стенке):

1. Дерн – до 10 см.
2. Темно-серая гумусированная супесь (почвенный слой) – до 5 см.
3. Материк – коричневатого-рыжий плотный песок с ожелезнением.

Материк зафиксирован на отметке -15 см от уровня дневной поверхности.

Материк прокопан на глубину 15 см по всей площади шурфа.

Изм.	№ докум.	Подп.	Дата	Инв. № подл.	Подп. и дата	Взам. инв. №	Подп. и дата	Инв. № дубл.	Изм.	№ докум.	Подп.	Дата	Лист	27

Общая глубина исследований – 30 см.

В заполнении шурфа археологические артефакты и признаки наличия культурного слоя не зафиксированы.

После завершения исследовательских работ шурф был рекультивирован до уровня дневной поверхности на момент начала работ.

Шурф 2 (рис. 3-4, 36-42).

Археологический шурф заложен в северо-западной оконечности исследуемой территории, непосредственно на границе полосы землеотвода на краю террасы протоки реки Сестры в 15 метрах к северо-востоку от шурфа 1.

Размеры шурфа – 1х1 м. Шурф ориентирован по сторонам света.

Высотные отметки центра шурфа до начала работ – около 16,3 м БС.

До начала производства работ площадка шурфа была задернована.

В ходе работ была зафиксирована следующая стратиграфия (по северной стенке):

1. Дерн – до 10 см.
2. Темно-серая гумусированная супесь (почвенный слой) – до 10 см.
3. Материк – белесый мелкозернистый песок с подзолом, в нижней части – рыжеватый песок с ожелезнением. Материк зафиксирован на отметке -20 см от уровня дневной поверхности. Материк прокопан на глубину 20 см по всей площади шурфа.

Общая глубина исследований – 40 см.

В заполнении шурфа археологические артефакты и признаки наличия культурного слоя не зафиксированы.

После завершения исследовательских работ шурф был рекультивирован до уровня дневной поверхности на момент начала работ.

Шурф 3 (рис. 3-4, 43-49).

Археологический шурф заложен в северной части территории в 17 метрах к юго-востоку от шурфа 2.

Размеры шурфа – 1х1 м. Шурф ориентирован по сторонам света.

Высотные отметки центра шурфа до начала работ – около 16,2 м БС.

Инва. № подл.	Подп. и дата	Инва. № дубл.	Взам. инв. №	Подп. и дата	Ли	Изм.	№ докум.	Подп.	Дата	210/09/2022-2022-ТО	Лист
											28

До начала производства работ площадка шурфа была задернована (дерновое покрытие образовано преимущественно мхами).

В ходе работ была зафиксирована следующая стратиграфия (по северной стенке):

1. Дерн – до 10 см.
2. Темно-серая гумусированная супесь (почвенный слой) – до 10 см.
3. Материк – коричневато-рыжий плотный песок с ожелезнением.

Материк зафиксирован на отметке -20 см от уровня дневной поверхности.

Материк прокопан на глубину 20 см по всей площади шурфа.

Общая глубина исследований – 40 см.

В заполнении шурфа археологические артефакты и признаки наличия культурного слоя не зафиксированы.

После завершения исследовательских работ шурф был рекультивирован до уровня дневной поверхности на момент начала работ.

Шурф 4 (рис. 3-4, 50-56).

Археологический шурф заложен в центре полосы землеотвода на западном краю территории в 67 метрах к юго-востоку вдоль границы от шурфа 1.

Размеры шурфа – 1x1 м. Шурф ориентирован по сторонам света.

Высотные отметки центра шурфа до начала работ – около 16,5 м БС.

До начала производства работ площадка шурфа была задернована (дерновое покрытие образовано преимущественно мхами).

В ходе работ была зафиксирована следующая стратиграфия (по северной стенке):

1. Дерн – до 10 см.
2. Темно-серая гумусированная супесь (почвенный слой) – от 20 до 35 см.

3. Материк – плотная серо-желтая обводненная супесь. Материк зафиксирован на отметке -40 см от уровня дневной поверхности. Материк прокопан на глубину 5 см по всей площади шурфа.

Общая глубина исследований – 45 см.

Инва. № подл.	Подп. и дата	Инва. № дубл.	Взам. инв. №	Подп. и дата	Ли	Изм.	№ докум.	Подп.	Дата	210/09/2022-2022-ТО	Лист
											29

В заполнении шурфа археологические артефакты и признаки наличия культурного слоя не зафиксированы.

После завершения исследовательских работ шурф был рекультивирован до уровня дневной поверхности на момент начала работ.

Шурф 5 (рис. 3-4, 57-63).

Археологический шурф заложен в центре полосы землеотвода на восточном краю территории на просеке, перпендикулярно пересекающей проектируемый объект.

Размеры шурфа – 1х1 м. Шурф ориентирован по сторонам света.

Высотные отметки центра шурфа до начала работ – около 16,1 м БС.

До начала производства работ площадка шурфа была задернована (дерновое покрытие образовано преимущественно мхами).

В ходе работ была зафиксирована следующая стратиграфия (по северной стенке):

1. Дерн – до 10 см.
2. Темно-серая гумусированная супесь (почвенный слой) – от 10 до 20 см.
3. Материк – плотный рыжевато-коричневый песок с ожелезнением.

Материк зафиксирован на отметке -30 см от уровня дневной поверхности.

Общая глубина исследований – 30 см.

В заполнении шурфа археологические артефакты и признаки наличия культурного слоя не зафиксированы.

После завершения исследовательских работ шурф был рекультивирован до уровня дневной поверхности на момент начала работ.

Шурф 6 (рис. 3-4, 64-70).

Археологический шурф заложен в южной части территории на открытом подтопленном пространстве в 55 метрах от откоса насыпи улицы Танкистов.

Размеры шурфа – 1х1 м. Шурф ориентирован по сторонам света.

Высотные отметки центра шурфа до начала работ – около 16,3 м БС.

Инв. № подл.	Подп. и дата	Инв. № дубл.	Взам. инв. №	Подп. и дата	Ли	Изм.	№ докум.	Подп.	Дата	210/09/2022-2022-ТО	Лист
											30

До начала производства работ площадка шурфа была задернована (дерновое покрытие образовано преимущественно мхами).

В ходе работ была зафиксирована следующая стратиграфия (по северной стенке):

1. Дерн – до 5 см.
2. Темно-коричневая гумусированная супесь (почвенный слой) – до 35 см.

3. Материк – плотный рыжевато-коричневый песок с ожелезнением. Материк зафиксирован на отметке -40 см от уровня дневной поверхности, прокопан на глубину 5 см по всей площади шурфа.

Общая глубина исследований – 45 см.

В заполнении шурфа археологические артефакты и признаки наличия культурного слоя не зафиксированы.

После завершения исследовательских работ шурф был рекультивирован до уровня дневной поверхности на момент начала работ.

Шурф 7 (рис. 3-4, 71-77).

Археологический шурф заложен в центре полосы землеотвода на западном краю территории на просеке, перпендикулярно пересекающей проектируемый объект в 50 метрах к юго-западу от шурфа 5.

Размеры шурфа – 1х1 м. Шурф ориентирован по сторонам света.

Высотные отметки центра шурфа до начала работ – около 16,5 м БС.

До начала производства работ площадка шурфа была задернована (дерновое покрытие образовано преимущественно мхами).

В ходе работ была зафиксирована следующая стратиграфия (по северной стенке):

1. Дерн – до 10 см.
2. Темно-коричневая гумусированная супесь, близкая к торфу (почвенный слой) – от 20 до 45 см.

Инва. № подл.	Подп. и дата	Инва. № дубл.	Взам. инв. №	Подп. и дата	Ли	Изм.	№ докум.	Подп.	Дата	210/09/2022-2022-ТО	Лист
											31

3. Материк – плотный рыжевато-коричневый песок с ожелезнением. Материк зафиксирован на отметках от -25 до -55 см от уровня дневной поверхности.

Общая глубина исследований – 55 см.

В заполнении шурфа археологические артефакты и признаки наличия культурного слоя не зафиксированы.

После завершения исследовательских работ шурф был рекультивирован до уровня дневной поверхности на момент начала работ.

Шурф 8 (рис. 3-4, рис. 78-84).

Археологический шурф заложен в центре северной части территории, на краю террасы протоки реки Сестры, в 28 метрах к востоку от шурфа 2 и 37 метрах к северо-востоку от шурфа 3.

Размеры шурфа – 1х1 м. Шурф ориентирован по сторонам света.

Высотные отметки центра шурфа до начала работ – около 16,3 м БС.

До начала производства работ площадка шурфа была задернована (дерновое покрытие образовано преимущественно мхами).

В ходе работ была зафиксирована следующая стратиграфия (по северной стенке):

1. Дерн и почвенный слой – до 5 см.

2. Слоистая пачка мешаного материкового песка и супеси с угольками – до 30 см. Слой, по всей видимости, сформировался в процессе естественных оползней береговой линии.

3. Материк – плотная желтоватая супесь. Материк зафиксирован на отметке -35 см от уровня дневной поверхности. Материк прокопан на глубину 10 см по всей площади шурфа.

Общая глубина исследований – 45 см.

В заполнении шурфа археологические артефакты и признаки наличия культурного слоя не зафиксированы.

После завершения исследовательских работ шурф был рекультивирован до уровня дневной поверхности на момент начала работ.

Инва. № подл.	Подп. и дата	Инва. № дубл.	Взам. инв. №	Подп. и дата	Инва. № инв.	Инва. № подл.	Ли	Изм.	№ докум.	Подп.	Дата	210/09/2022-2022-ТО	Лист
													32

Основные выводы по результатам производства шурфов:

1. Дерн на территории обследования характерен для лесных подтопляемых почв.
2. Культурные напластования возрастом более 100 лет *in situ* или в переотложенном виде на территории обследования не зафиксированы.
3. В почвенном слое фиксируются угли – по всей видимости, следы лесных пожаров.

Инва. № подл.					210/09/2022-2022-ТО	Лист
Подп. и дата						33
Инва. № дубл.						
Взам. инв. №						
Подп. и дата						
Инва. № дубл.						
Подп. и дата						
Инва. № подл.						
	Ли	Изм.	№ докум.	Подп.	Дата	

ЗАКЛЮЧЕНИЕ

В ходе выполнения научно-исследовательских археологических работ в виде историко-культурного научного археологического обследования (археологические разведки) с целью проведения государственной историко-культурной экспертизы земельного участка по объекту: «Проезд от ул. Танкистов до административной границы Курортного района Санкт-Петербурга» в сентябре 2022 года были проведены следующие работы:

1. Составление исторической справки по результатам архивно-библиографических и научных изысканий, анализа картографического материала;

2. Обследование участка землеотвода проектируемого строительства общей протяженностью 398 м. В рамках визуального обследования была произведена фотофиксация современного состояния объекта и окружающей территории;

3. В ходе проведения археологического обследования заложено 8 археологических шурфов размерами 1x1 м общей площадью 8 кв. м.

В результате проведенных работ можно сделать следующие выводы:

- на исследуемой территории в границах проектирования объектов культурного (археологического) наследия не выявлено;
- значимый культурный слой отсутствует;
- в непосредственной близости археологические объекты культурного наследия отсутствуют.

Таким образом, на территории земельного участка по объекту: «Проезд от ул. Танкистов до административной границы Курортного района Санкт-Петербурга», объекты культурного наследия, включенные в Единый Государственный реестр памятников истории культуры Российской Федерации, отсутствуют. В ходе работы объектов культурного (археологического) наследия не выявлено. Объекты, обладающие признаками объекта культурного наследия, отсутствуют. Значимый культурный слой не зафиксирован.



Е.К. Блохин, м.н.с.

Инв. № подл.	Подл. и дата	Взам. инв. №	Инв. № дубл.	Подл. и дата	Инв. № подл.	210/09/2022-2022-ТО	Лист
							34
Ли	Изм.	№ докум.	Подп.	Дата			

СПИСОК ИСТОЧНИКОВ И ЛИТЕРАТУРЫ

1. Алексеева С.В., Балашов Е.А., Владимирович А.Г. и др. Топонимическая Энциклопедия Санкт-Петербурга. К трехсотлетию Санкт-Петербурга. СПб. 2002.

2. Балашов Е. А. Карельский перешеек. Земля неизведанная. Юго-Западный сектор. Ч.2. Уусикиркко (Поляны). СПб., 1998.

3. Большая топонимическая энциклопедия Санкт-Петербурга. СПб. 2013.

4. Герасимов Д.В. История изучения, хронология и периодизация памятников эпохи неолита юга Карельского перешейка //Археологическое наследие Санкт-Петербурга. СПб., 2003. Вып. 1. -С. 12-24.

5. Глезеров С.Е. Исторические районы Петербурга от а до я. СПб. 2013.

6. Городские имена сегодня и вчера. Петербургская топонимика. СПб. 1997.

7. Даринский А.В. География Ленинграда. Л. 1982.

8. Переписная оброчная книга вотской пятины, 1500 года. Вторая половина // Новгородские писцовые книги, изданные археографической комиссией. СПб. 1868.

9. Семенцов С.В. Развитие Приневья и Приладожья в VIII-XVII вв. – основа создания Санкт-Петербурга и всей Санкт-петербургской агломерации// Елагинские чтения. Выпуск 1. СПб. 2003.

10. Сорокин П.Е. О системе расселения в Приневье в допетровское время //Сельская Русь в IX–XVI вв. М. 2008.

Электронные ресурсы:

1. <http://www.etomesto.ru/peterburg/>

2. www.citywalls.ru

3. <http://www.spbin.ru/> - электронная энциклопедия Санкт-Петербурга.

Подп. и дата						Лист 35
	Взам. инв. №					
		Инв. № дубл.				
Подп. и дата						
	Инв. № подл.					
Ли		Изм.	№ докум.	Подп.	Дата	

210/09/2022-2022-ТО

СПИСОК ИЛЛЮСТРАЦИЙ

Рис. 1. Курортный район, ул. Танкистов-2022. Участок производства работ на фрагменте карты г. Санкт-Петербурга.

Рис. 2. Курортный район, ул. Танкистов-2022. Участок производства работ на фрагменте карты г. Санкт-Петербурга.

Рис. 3. Курортный район, ул. Танкистов-2022. Участок обследования с указанием месторасположения точек съемки видовых фотографий и археологических шурфов на топографическом плане местности.

Рис. 4. Курортный район, ул. Танкистов-2022. Участок обследования с указанием месторасположения точек съемки видовых фотографий и археологических шурфов на фрагменте карты Санкт-Петербурга.

Рис. 5. Курортный район, ул. Танкистов-2022. Участок обследования на Карте бывших губерний Иван-Города, Яма, Капорья и Нэтеборга авторства Бергенгейма (обозначено синим).

Рис. 6. Курортный район, ул. Танкистов-2022. Участок обследования на Карте Ингерманландии и Карелии 1745 г. (обозначено синим).

Рис. 7. Курортный район, ул. Танкистов-2022. Участок обследования на Семитопографической карте окружности С.Петербурга и Карельского перешейка 1810 года (обозначено синим).

Рис. 8. Курортный район, ул. Танкистов-2022. Участок обследования на карте 1867 года (обозначено синим).

Рис. 9. Курортный район, ул. Танкистов-2022. Участок обследования на карте района маневров центра Санкт-Петербургской губернии 1913 года. 2-х верстовка. (обозначено синим).

Рис. 10. Курортный район, ул. Танкистов-2022. Участок обследования на финской довоенной топографической карте Карельского перешейка 1940 года.

Рис. 11. Курортный район, ул. Танкистов-2022. Точка фотофиксации 1, вид на юг.

Рис. 12. Курортный район, ул. Танкистов-2022. Точка фотофиксации 1, вид на восток.

Рис. 13. Курортный район, ул. Танкистов-2022. Точка фотофиксации 1, вид на запад.

Рис. 14. Курортный район, ул. Танкистов-2022. Точка фотофиксации 2, вид на север.

Рис. 15. Курортный район, ул. Танкистов-2022. Точка фотофиксации 3, вид на север.

Рис. 16. Курортный район, ул. Танкистов-2022. Точка фотофиксации 3, вид на юго-запад.

Рис. 17. Курортный район, ул. Танкистов-2022. Точка фотофиксации 3, вид на юг.

Рис. 18. Курортный район, ул. Танкистов-2022. Точка фотофиксации 3, вид на северо-восток.

Рис. 19. Курортный район, ул. Танкистов-2022. Точка фотофиксации 3, вид на юго-восток.

Рис. 20. Курортный район, ул. Танкистов-2022. Точка фотофиксации 4, вид на юго-восток.

Рис. 21. Курортный район, ул. Танкистов-2022. Точка фотофиксации 4, вид на северо-восток.

Рис. 22. Курортный район, ул. Танкистов-2022. Точка фотофиксации 4, вид на северо-запад.

Илл. №	Илл. № дубл.	Взам. инв. №	Подп. и дата						Лист	
Илл. № подл.	Подп. и дата	Илл. № дубл.	Взам. инв. №	Подп. и дата	210/09/2022-2022-ТО					36
Ли	Изм.	№ докум.	Подп.	Дата						

Рис. 23. Курортный район, ул. Танкистов-2022. Точка фотофиксации 4, вид на северо-восток.

Рис. 24. Курортный район, ул. Танкистов-2022. Точка фотофиксации 4, вид на юг.

Рис. 25. Курортный район, ул. Танкистов-2022. Точка фотофиксации 5, вид на северо-запад.

Рис. 26. Курортный район, ул. Танкистов-2022. Точка фотофиксации 5, вид на северо-восток.

Рис. 27. Курортный район, ул. Танкистов-2022. Точка фотофиксации 6, вид на юг.

Рис. 28. Курортный район, ул. Танкистов-2022. Точка фотофиксации 6, вид на север.

Рис. 29. Курортный район, ул. Танкистов-2022. Точка фотофиксации 6, вид на запад.

Рис. 30. Курортный район, ул. Танкистов-2022. Местоположение шурфа 1, вид на север.

Рис. 31. Курортный район, ул. Танкистов-2022. Шурф 1, фиксация по уровню окончания работ, вид на север.

Рис. 32. Курортный район, ул. Танкистов-2022. Шурф 1, фиксация по уровню окончания работ, вид на север.

Рис. 33. Курортный район, ул. Танкистов-2022. Шурф 1, фиксация по уровню окончания работ, вид на северо-запад.

Рис. 34. Курортный район, ул. Танкистов-2022. Шурф 1, северная стенка.

Рис. 35. Курортный район, ул. Танкистов-2022. Шурф 1, после рекультивации, вид на север.

Рис. 36. Курортный район, ул. Танкистов-2022. Местоположение шурфа 2, вид на север.

Рис. 37. Курортный район, ул. Танкистов-2022. Шурф 2, дневная поверхность до начала работ, вид на север.

Рис. 38. Курортный район, ул. Танкистов-2022. Шурф 2, фиксация по уровню окончания работ, вид на север.

Рис. 39. Курортный район, ул. Танкистов-2022. Шурф 2, фиксация по уровню окончания работ, вид на север.

Рис. 40. Курортный район, ул. Танкистов-2022. Шурф 2, фиксация по уровню окончания работ, вид на северо-запад.

Рис. 41. Курортный район, ул. Танкистов-2022. Шурф 2, северная стенка.

Рис. 42. Курортный район, ул. Танкистов-2022. Шурф 2, после рекультивации, вид на север.

Рис. 43. Курортный район, ул. Танкистов-2022. Местоположение шурфа 3, вид на север.

Рис. 44. Курортный район, ул. Танкистов-2022. Шурф 3, дневная поверхность до начала работ, вид на север.

Рис. 45. Курортный район, ул. Танкистов-2022. Шурф 3, фиксация по уровню окончания работ, вид на север.

Рис. 46. Курортный район, ул. Танкистов-2022. Шурф 3, фиксация по уровню окончания работ, вид на север.

Рис. 47. Курортный район, ул. Танкистов-2022. Шурф 3, фиксация по уровню окончания работ, вид на северо-запад.

Рис. 48. Курортный район, ул. Танкистов-2022. Шурф 3, северная стенка.

Рис. 49. Курортный район, ул. Танкистов-2022. Шурф 3, после рекультивации, вид на север.

Рис. 50. Курортный район, ул. Танкистов-2022. Местоположение шурфа 4, вид на север.

Подп. и дата	
Взам. инв. №	
Инв. № дубл.	
Подп. и дата	
Инв. № подл.	

Ли	Изм.	№ докум.	Подп.	Дата	210/09/2022-2022-ТО	Лист
						37

Рис. 51. Курортный район, ул. Танкистов-2022. Шурф 4, дневная поверхность до начала работ, вид на север.

Рис. 52. Курортный район, ул. Танкистов-2022. Шурф 4, фиксация по уровню окончания работ, вид на север.

Рис. 53. Курортный район, ул. Танкистов-2022. Шурф 4, фиксация по уровню окончания работ, вид на север.

Рис. 54. Курортный район, ул. Танкистов-2022. Шурф 4, фиксация по уровню окончания работ, вид на северо-запад.

Рис. 55. Курортный район, ул. Танкистов-2022. Шурф 4, северная стенка.

Рис. 56. Курортный район, ул. Танкистов-2022. Шурф 4, после рекультивации, вид на север.

Рис. 57. Курортный район, ул. Танкистов-2022. Местоположение шурфа 5, вид на север.

Рис. 58. Курортный район, ул. Танкистов-2022. Шурф 5, дневная поверхность до начала работ, вид на север.

Рис. 59. Курортный район, ул. Танкистов-2022. Шурф 5, фиксация по уровню окончания работ, вид на север.

Рис. 60. Курортный район, ул. Танкистов-2022. Шурф 5, фиксация по уровню окончания работ, вид на север.

Рис. 61. Курортный район, ул. Танкистов-2022. Шурф 5, фиксация по уровню окончания работ, вид на северо-запад.

Рис. 62. Курортный район, ул. Танкистов-2022. Шурф 5, северная стенка.

Рис. 63. Курортный район, ул. Танкистов-2022. Шурф 5, после рекультивации, вид на север.

Рис. 64. Курортный район, ул. Танкистов-2022. Местоположение шурфа 6, вид на север.

Рис. 65. Курортный район, ул. Танкистов-2022. Шурф 6, дневная поверхность до начала работ, вид на север.

Рис. 66. Курортный район, ул. Танкистов-2022. Шурф 6, фиксация по уровню окончания работ, вид на север.

Рис. 67. Курортный район, ул. Танкистов-2022. Шурф 6, фиксация по уровню окончания работ, вид на север.

Рис. 68. Курортный район, ул. Танкистов-2022. Шурф 6, фиксация по уровню окончания работ, вид на северо-запад.

Рис. 69. Курортный район, ул. Танкистов-2022. Шурф 6, северная стенка.

Рис. 70. Курортный район, ул. Танкистов-2022. Шурф 6, после рекультивации, вид на север.

Рис. 71. Курортный район, ул. Танкистов-2022. Местоположение шурфа 7, вид на север.

Рис. 72. Курортный район, ул. Танкистов-2022. Шурф 7, дневная поверхность до начала работ, вид на север.

Рис. 73. Курортный район, ул. Танкистов-2022. Шурф 7, фиксация по уровню окончания работ, вид на север.

Рис. 74. Курортный район, ул. Танкистов-2022. Шурф 7, фиксация по уровню окончания работ, вид на север.

Рис. 75. Курортный район, ул. Танкистов-2022. Шурф 7, фиксация по уровню окончания работ, вид на северо-запад.

Рис. 76. Курортный район, ул. Танкистов-2022. Шурф 7, северная стенка.

Инв. № подл.	Подп. и дата	Инв. № дубл.	Взам. инв. №	Подп. и дата	Ли	Изм.	№ докум.	Подп.	Дата	210/09/2022-2022-ТО	Лист
											38

Рис. 77. Курортный район, ул. Танкистов-2022. Шурф 7, после рекультивации, вид на север.

Рис. 78. Курортный район, ул. Танкистов-2022. Местоположение шурфа 8, вид на север.

Рис. 79. Курортный район, ул. Танкистов-2022. Шурф 8, дневная поверхность до начала работ, вид на север.

Рис. 80. Курортный район, ул. Танкистов-2022. Шурф 8, фиксация по уровню окончания работ, вид на север.

Рис. 81. Курортный район, ул. Танкистов-2022. Шурф 8, фиксация по уровню окончания работ, вид на север.

Рис. 82. Курортный район, ул. Танкистов-2022. Шурф 8, фиксация по уровню окончания работ, вид на северо-запад.

Рис. 83. Курортный район, ул. Танкистов-2022. Шурф 8, северная стенка.

Рис. 84. Курортный район, ул. Танкистов-2022. Шурф 8, после рекультивации, вид на север.

Инв. № подл.	Подп. и дата				
	Взам. инв. №				
Инв. № дубл.	Подп. и дата				
	Инв. № подл.				
210/09/2022-2022-ТО					Лист
Ли	Изм.	№ докум.	Подп.	Дата	39

АЛЬБОМ ИЛЛЮСТРАЦИЙ

Инв. № подл.	Подп. и дата	Инв. № дубл.	Взам. инв. №	Подп. и дата	210/09/2022-2022-ТО					Лист				
														40
Ли	Изм.	№ докум.	Подп.	Дата										

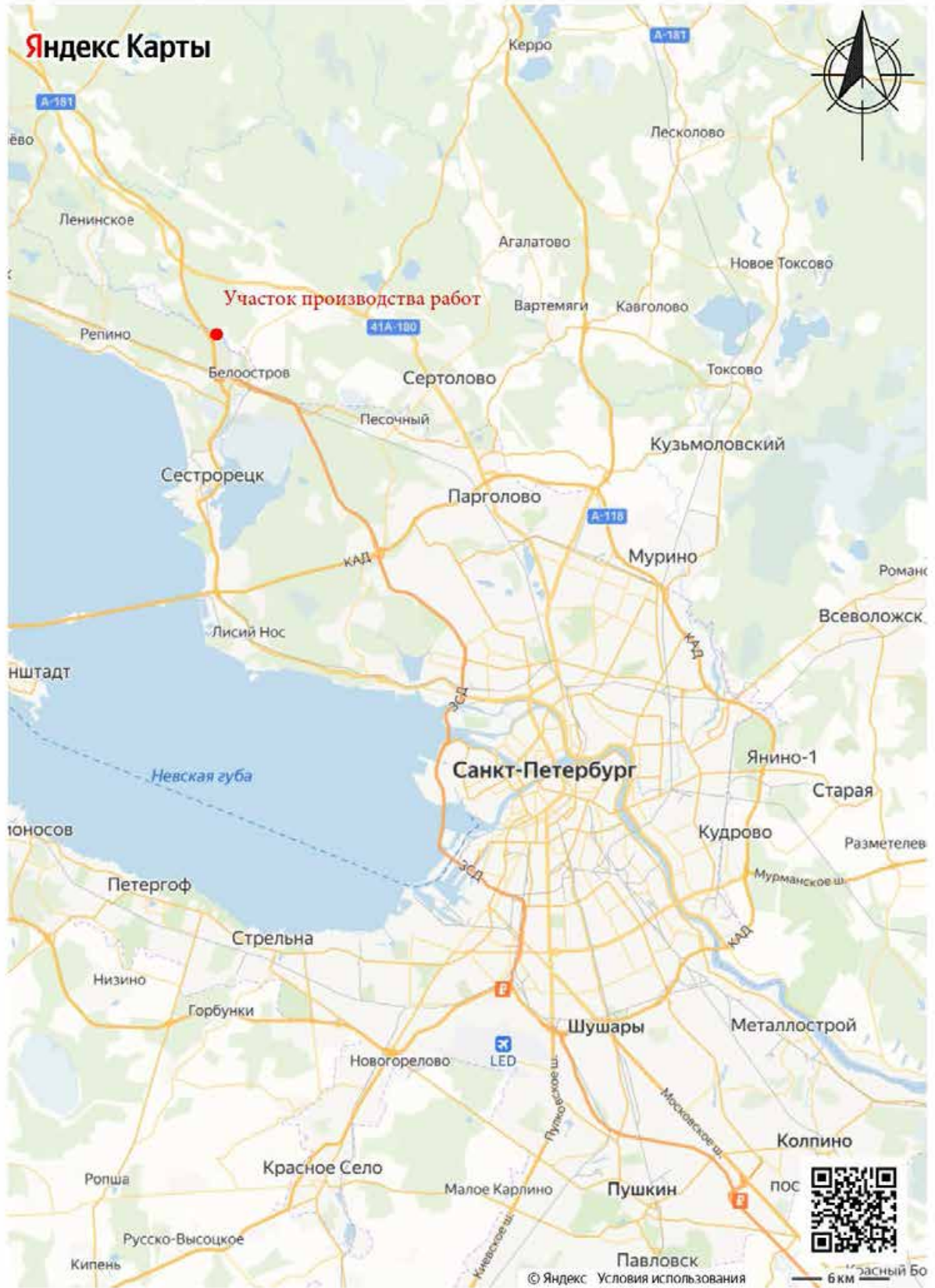


Рис. 1. Курортный район, ул. Танкистов-2022. Участок производства работ на фрагменте карты г. Санкт-Петербурга.

Подп. и дата
Взам. инв. №
Инв. № дубл.
Подп. и дата
Инв. № подл.

Ли	Изм.	№ докум.	Подп.	Дата
----	------	----------	-------	------

210/09/2022-2022-ТО

Лист

41

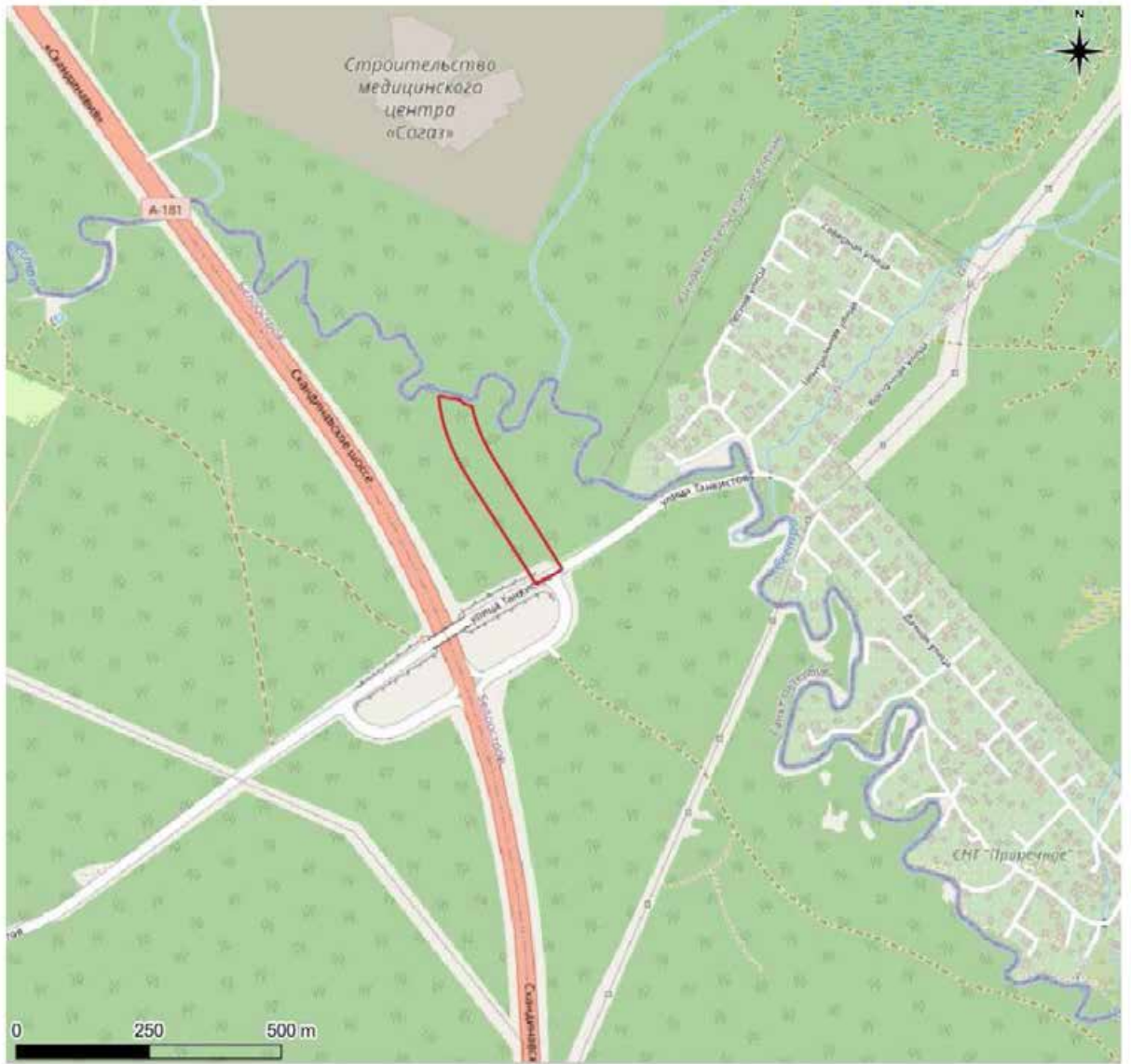


Рис. 2. Курортный район, ул. Танкистов-2022. Участок производства работ на фрагменте карты г. Санкт-Петербурга.

Инва. № подл.	Подп. и дата
Инва. № дубл.	Взам. инв. №
Инва. № подл.	Подп. и дата
Инва. № подл.	Подп. и дата

Ли	Изм.	№ докум.	Подп.	Дата

210/09/2022-2022-ТО

Лист

42

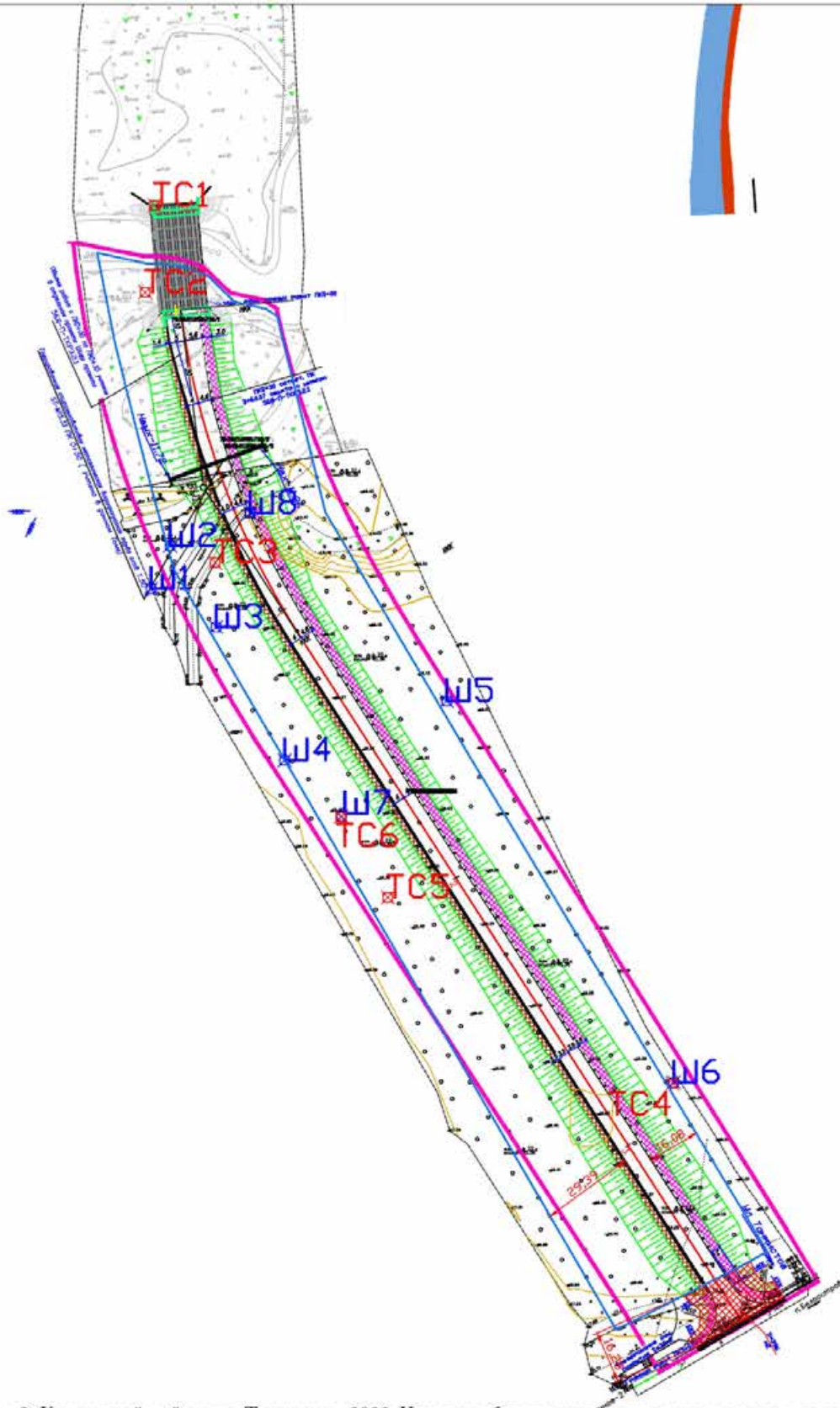


Рис. 3. Курортный район, ул. Танкистов-2022. Участок обследования с указанием месторасположения точек съемки видовых фотографий и археологических шурфов на топографическом плане местности.

Рис. 3. Курортный район, ул. Танкистов-2022. Участок обследования с указанием месторасположения точек съемки видовых фотографий и археологических шурфов на топографическом плане местности.

Подп. и дата	
Взам. инв. №	
Инв. № дубл.	
Подп. и дата	
Инв. № подл.	

Ли	Изм.	№ докум.	Подп.	Дата

210/09/2022-2022-ТО

Лист

43

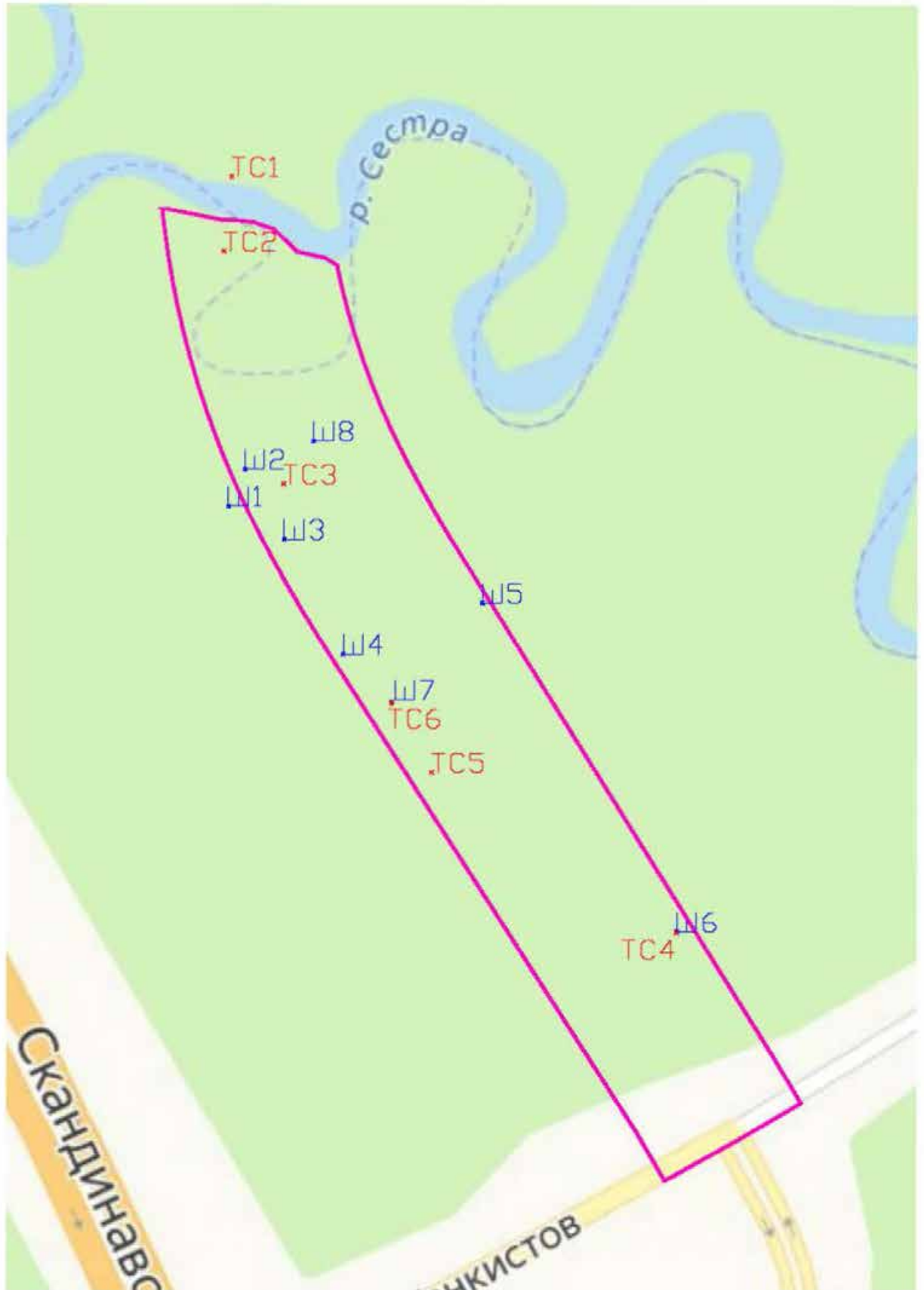


Рис. 4. Курортный район, ул. Танкистов-2022. Участок обследования с указанием месторасположения точек съемки видовых фотографий и археологических шурфов на фрагменте карты Санкт-Петербурга.

Инва. № подл.	Подп. и дата
Инва. № дубл.	Взам. инв. №
Подп. и дата	Подп. и дата
Инва. № подл.	Подп. и дата

Ли	Изм.	№ докум.	Подп.	Дата

210/09/2022-2022-ТО

Лист

44

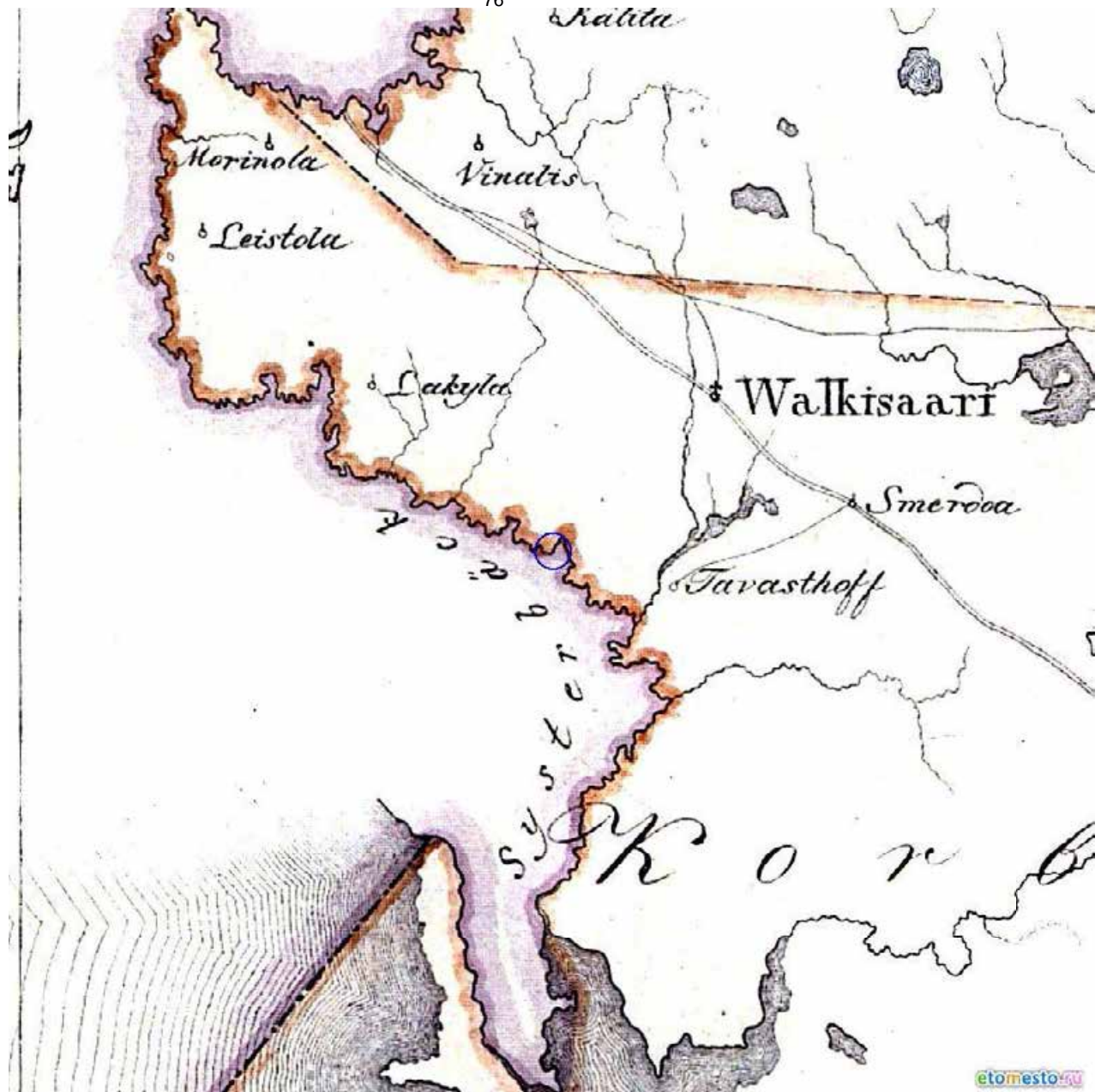


Рис. 5. Курортный район, ул. Танкистов-2022. Участок обследования на Карте бывших губерний Иван-Города, Яма, Капорья и Нэтеборга авторства Бергенгейма (обозначено синим).

Инва. № подл.	Подп. и дата
Инва. № дубл.	Взам. инв. №
Инва. № подл.	Подп. и дата
Инва. № подл.	Подп. и дата

Ли	Изм.	№ докум.	Подп.	Дата

210/09/2022-2022-ТО



Рис. 6. Курортный район, ул. Танкистов-2022. Участок обследования на Карте Ингерманландии и Карелии 1745 г. (обозначено синим).

Подп. и дата
Взам. инв. №
Инв. № дубл.
Подп. и дата
Инв. № подл.

Ли	Изм.	№ докум.	Подп.	Дата

210/09/2022-2022-ТО

Лист

46

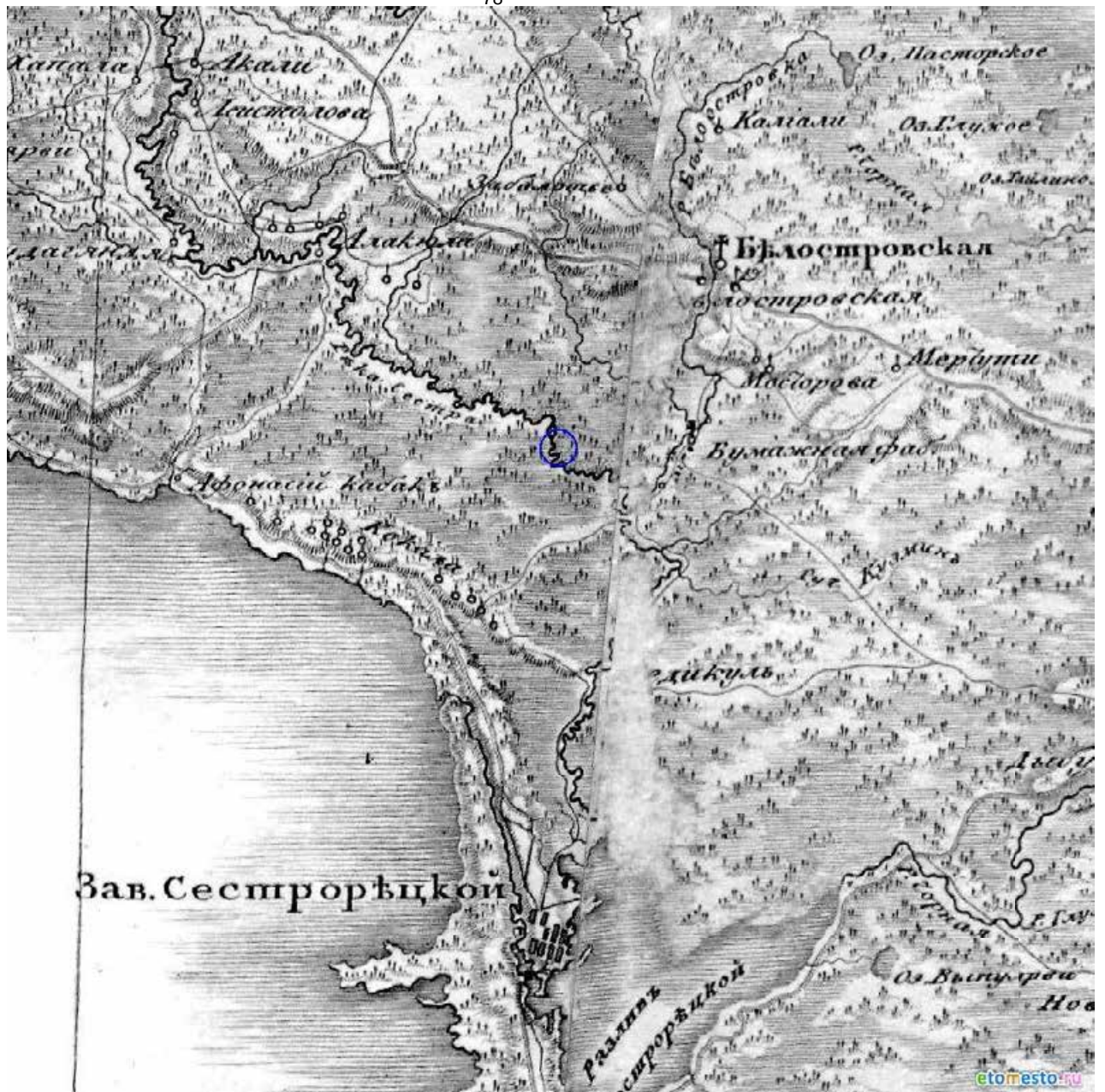


Рис. 7. Курортный район, ул. Танкистов-2022. Участок обследования на Семитопографической карте окружности С.Петербурга и Карельского перешейка 1810 года (обозначено синим).

Инва. № подл.	Подп. и дата
Инва. № дубл.	Взам. инв. №
Инва. № подл.	Подп. и дата
Инва. № подл.	Инва. № дубл.
Инва. № подл.	Подп. и дата
Инва. № подл.	Подп. и дата

Ли	Изм.	№ докум.	Подп.	Дата

210/09/2022-2022-ТО

Лист

47

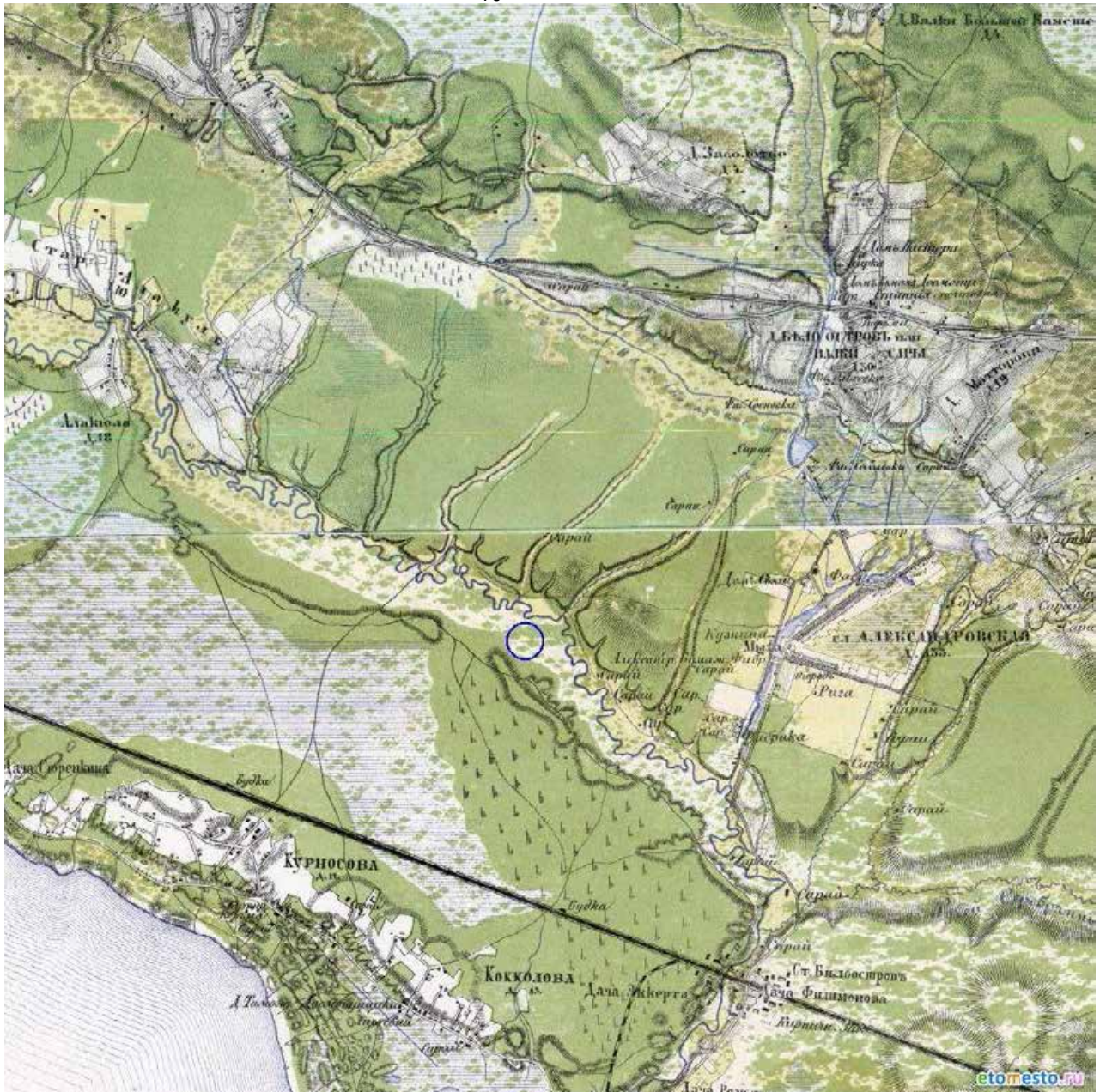


Рис. 8. Курортный район, ул. Танкистов-2022. Участок обследования на карте 1867 года (обозначено синим).

Ив. № подл.	Подп. и дата
Ив. № дубл.	Взам. инв. №
Подп. и дата	Подп. и дата
Ив. № подл.	Ив. № дубл.
Ли	Изм.
№ докум.	Подп.
Дата	Дата

210/09/2022-2022-ТО

Лист

48

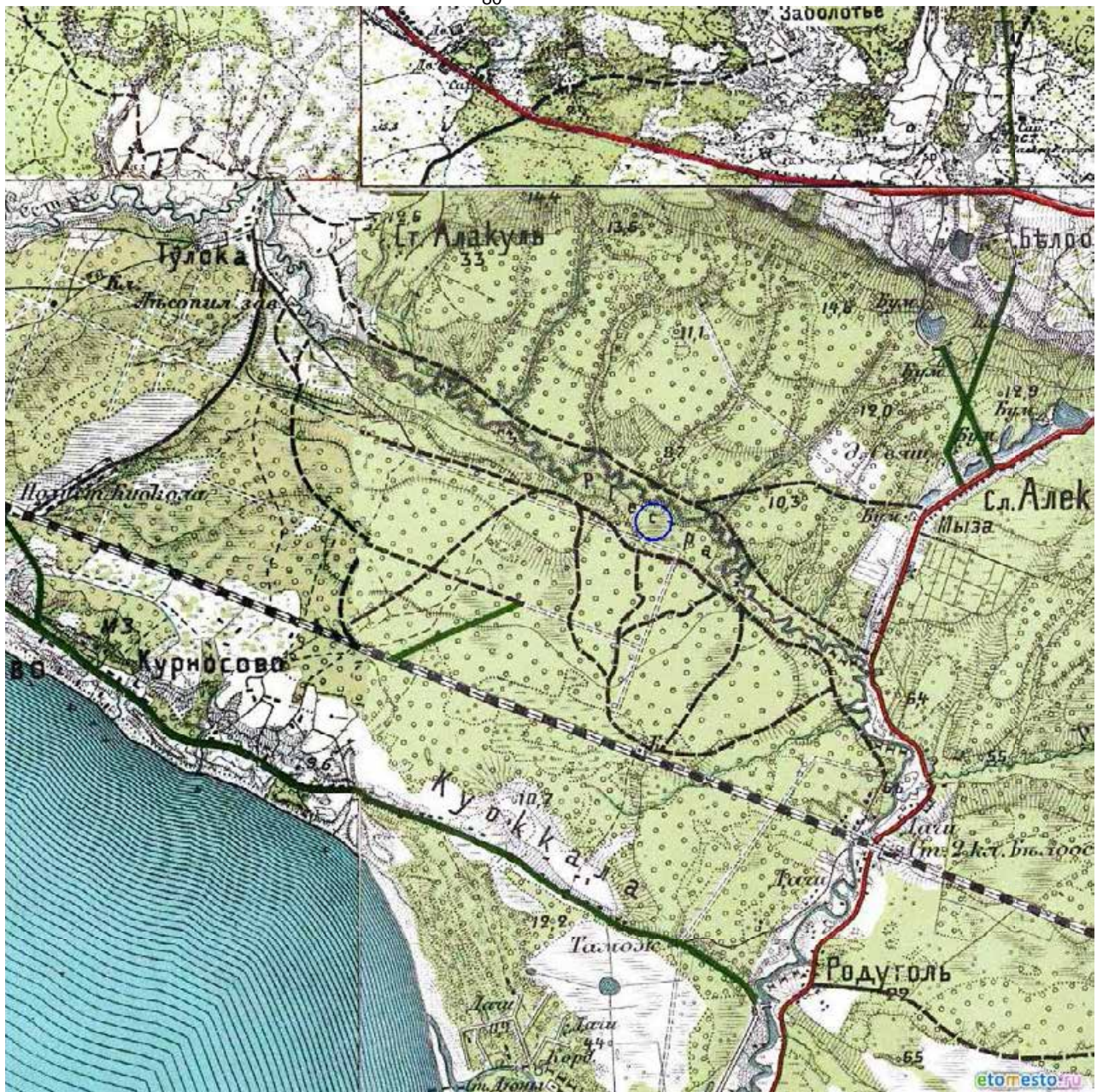


Рис. 9. Курортный район, ул. Танкистов-2022. Участок обследования на карте района маневров центра Санкт-Петербургской губернии 1913 года. 2-х верстовка (обозначено синим).

Инва. № подл.	Подп. и дата
Инва. № дубл.	Взам. инв. №
Инва. № подл.	Подп. и дата
Инва. № подл.	Подп. и дата

Ли	Изм.	№ докум.	Подп.	Дата

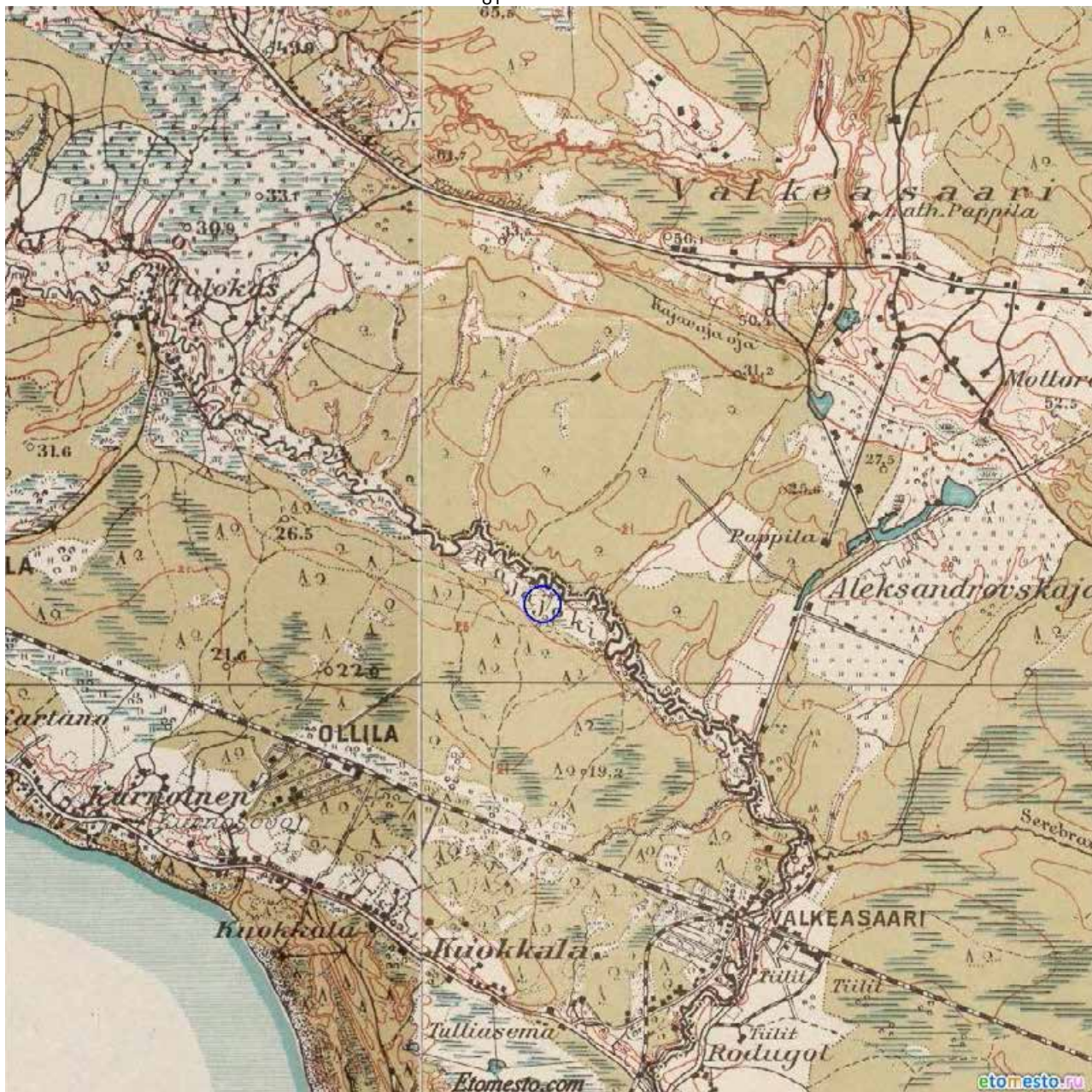


Рис. 10. Курортный район, ул. Танкистов-2022. Участок обследования на финской довоенной топографической карте Карельского перешейка 1940 года.

Инд. № подл.	Подп. и дата	Инд. № дубл.	Взам. инв. №	Подп. и дата					
Инд. № подл.	Подп. и дата	Инд. № дубл.	Взам. инв. №	Подп. и дата					
Ли	Изм.	№ докум.	Подп.	Дата	210/09/2022-2022-ТО				
					Лист				
					50				



Рис. 11. Курортный район, ул. Танкистов-2022. Точка фотофиксации 1, вид на юг.



Рис. 12. Курортный район, ул. Танкистов-2022. Точка фотофиксации 1, вид на восток.

Инва. № подл.	Подп. и дата
Инва. № дубл.	Взам. инв. №
Инва. № подл.	Подп. и дата

Ли	Изм.	№ докум.	Подп.	Дата
----	------	----------	-------	------

210/09/2022-2022-ТО

Лист

51



Рис. 13. Курортный район, ул. Танкистов-2022. Точка фотофиксации 1, вид на запад.



Рис. 14. Курортный район, ул. Танкистов-2022. Точка фотофиксации 2, вид на север.

Инва. № подл.	Подп. и дата
Инва. № дубл.	Взам. инв. №
Инва. № подл.	Подп. и дата
Инва. № подл.	Подп. и дата

Ли	Изм.	№ докум.	Подп.	Дата

210/09/2022-2022-ТО

Лист

52



Рис. 15. Курортный район, ул. Танкистов-2022. Точка фотофиксации 3, вид на север.



Рис. 16. Курортный район, ул. Танкистов-2022. Точка фотофиксации 3, вид на юго-запад.

Инва. № подп	Подп. и дата
Инва. № дубл.	Взам. инв. №
Инва. № дубл.	Подп. и дата
Инва. № дубл.	Подп. и дата

Ли	Изм.	№ докум.	Подп.	Дата
----	------	----------	-------	------

210/09/2022-2022-ТО

Лист

53



Рис. 17. Курортный район, ул. Танкистов-2022. Точка фотофиксации 3, вид на юг.



Рис. 18. Курортный район, ул. Танкистов-2022. Точка фотофиксации 3, вид на северо-восток.

Инва. № подп	Подп. и дата
Инва. № дубл.	Взам. инв. №
Подп. и дата	Подп. и дата

Ли	Изм.	№ докум.	Подп.	Дата

210/09/2022-2022-ТО

Лист

54



Рис. 19. Курортный район, ул. Танкистов-2022. Точка фотофиксации 3, вид на юго-восток.



Рис. 20. Курортный район, ул. Танкистов-2022. Точка фотофиксации 4, вид на юго-восток.

Инва. № подл.	Подп. и дата
Инва. № дубл.	Взам. инв. №
Инва. № подл.	Подп. и дата
Инва. № подл.	Подп. и дата

Ли	Изм.	№ докум.	Подп.	Дата
----	------	----------	-------	------

210/09/2022-2022-ТО

Лист

55



Рис. 21. Курортный район, ул. Танкистов-2022. Точка фотофиксации 4, вид на северо-восток.



Рис. 22. Курортный район, ул. Танкистов-2022. Точка фотофиксации 4, вид на северо-запад.

Подп. и дата
Взам. инв. №
Инв. № дубл.
Подп. и дата
Инв. № подл.

Ли	Изм.	№ докум.	Подп.	Дата

210/09/2022-2022-ТО

Лист

56



Рис. 23. Курортный район, ул. Танкистов-2022. Точка фотофиксации 4, вид на северо-восток.



Рис. 24. Курортный район, ул. Танкистов-2022. Точка фотофиксации 4, вид на юг.

Подп. и дата
Взам. инв. №
Инв. № дубл.
Подп. и дата
Инв. № подл.

Ли	Изм.	№ докум.	Подп.	Дата
----	------	----------	-------	------

210/09/2022-2022-ТО

Лист

57



Рис. 25. Курортный район, ул. Танкистов-2022. Точка фотофиксации 5, вид на северо-запад.



Рис. 26. Курортный район, ул. Танкистов-2022. Точка фотофиксации 5, вид на северо-восток.

Инва. № подп	Подп. и дата
Инва. № дубл.	Взам. инв. №
Подп. и дата	Подп. и дата

Ли	Изм.	№ докум.	Подп.	Дата
----	------	----------	-------	------

210/09/2022-2022-ТО

Лист

58



Рис. 27. Курортный район, ул. Танкистов-2022. Точка фотофиксации 6, вид на юг.



Рис. 28. Курортный район, ул. Танкистов-2022. Точка фотофиксации 6, вид на север.

Инва. № подп	Подп. и дата
Инва. № дубл.	Взам. инв. №
Инва. № подп	Подп. и дата
Инва. № подп	Подп. и дата

Ли	Изм.	№ докум.	Подп.	Дата

210/09/2022-2022-ТО

Лист

59



Рис. 29. Курортный район, ул. Танкистов-2022. Точка фотофиксации 6, вид на запад.



Рис. 30. Курортный район, ул. Танкистов-2022. Местоположение шурфа 1, вид на север.

Инва. № подп	Подп. и дата
Инва. № дубл.	Взам. инв. №
Подп. и дата	Подп. и дата

Ли	Изм.	№ докум.	Подп.	Дата

210/09/2022-2022-ТО

Лист

60



Рис. 31. Курортный район, ул. Танкистов-2022. Шурф 1, фиксация по уровню окончания работ, вид на север.



Рис. 32. Курортный район, ул. Танкистов-2022. Шурф 1, фиксация по уровню окончания работ, вид на север.

Ивл. № подл.	Подп. и дата
Ивл. № дубл.	Взам. ивл. №
Подп. и дата	
Ивл. № подл.	

Ли	Изм.	№ докум.	Подп.	Дата

210/09/2022-2022-ТО

Лист

61



Рис. 33. Курортный район, ул. Танкистов-2022. Шурф 1, фиксация по уровню окончания работ, вид на северо-запад.



Рис. 34. Курортный район, ул. Танкистов-2022. Шурф 1, северная стенка.

Инва. № подп	Подп. и дата
Инва. № дубл.	Взам. инв. №
Подп. и дата	Подп. и дата

Ли	Изм.	№ докум.	Подп.	Дата
----	------	----------	-------	------

210/09/2022-2022-ТО

Лист

62



Рис. 35. Курортный район, ул. Танкистов-2022. Шурф 1, после рекультивации, вид на север.



Рис. 36. Курортный район, ул. Танкистов-2022. Местоположение шурфа 2, вид на север.

Инва. № подп	Подп. и дата
Инва. № дубл.	Взам. инв. №
Инва. № инв.	Подп. и дата
Инва. № инв.	Подп. и дата

Ли	Изм.	№ докум.	Подп.	Дата

210/09/2022-2022-ТО

Лист

63



Рис. 37. Курортный район, ул. Танкистов-2022. Шурф 2, дневная поверхность до начала работ, вид на север.



Рис. 38. Курортный район, ул. Танкистов-2022. Шурф 2, фиксация по уровню окончания работ, вид на север.

Инва. № подп	Подп. и дата	Взам. инв. №	Подп. и дата
Инва. № дубл.	Инва. № дубл.		

Ли	Изм.	№ докум.	Подп.	Дата

210/09/2022-2022-ТО

Лист

64



Рис. 39. Курортный район, ул. Танкистов-2022. Шурф 2, фиксация по уровню окончания работ, вид на север.



Рис. 40. Курортный район, ул. Танкистов-2022. Шурф 2, фиксация по уровню окончания работ, вид на северо-запад.

Ивл. № подл	Подп. и дага	Взам. ивл. №	Подп. и дага
Ивл. № дубл.			

Ли	Изм.	№ докум.	Подп.	Дата

210/09/2022-2022-ТО



Рис. 41. Курортный район, ул. Танкистов-2022. Шурф 2, северная стенка.



Рис. 42. Курортный район, ул. Танкистов-2022. Шурф 2, после рекультивации, вид на север.

Инва. № подп	Подп. и дата
Инва. № дубл.	Взам. инв. №
Инва. № дубл.	Подп. и дата

Ли	Изм.	№ докум.	Подп.	Дата

210/09/2022-2022-ТО



Рис. 43. Курортный район, ул. Танкистов-2022. Местоположение шурфа 3, вид на север.



Рис. 44. Курортный район, ул. Танкистов-2022. Шурф 3, дневная поверхность до начала работ, вид на север.

Инва. № подл.	Подп. и дата
Инва. № дубл.	Взам. инв. №
Инва. № подл.	Подп. и дата
Инва. № подл.	Подп. и дата

Ли	Изм.	№ докум.	Подп.	Дата
----	------	----------	-------	------

210/09/2022-2022-ТО

Лист

67



Рис. 45. Курортный район, ул. Танкистов-2022. Шурф 3, фиксация по уровню окончания работ, вид на север.



Рис. 46. Курортный район, ул. Танкистов-2022. Шурф 3, фиксация по уровню окончания работ, вид на север.

Инва. № подп	Подп. и дата
Инва. № дубл.	Взам. инв. №
Подп. и дата	Подп. и дата

Ли	Изм.	№ докум.	Подп.	Дата
----	------	----------	-------	------

210/09/2022-2022-ТО

Лист

68



Рис. 47. Курортный район, ул. Танкистов-2022. Шурф 3, фиксация по уровню окончания работ, вид на северо-запад.



Рис. 48. Курортный район, ул. Танкистов-2022. Шурф 3, северная стенка.

Инва. № подп	Подп. и дата	Взам. инв. №	Подп. и дата
Инва. № дубл.			
Инва. № подп	Подп. и дата	Взам. инв. №	Подп. и дата
Инва. № дубл.			

Ли	Изм.	№ докум.	Подп.	Дата

210/09/2022-2022-ТО

Лист

69



Рис. 49. Курортный район, ул. Танкистов-2022. Шурф 3, после рекультивации, вид на север.



Рис. 50. Курортный район, ул. Танкистов-2022. Местоположение шурфа 4, вид на север.

Инва. № подп	Подп. и дата
Инва. № дубл.	Взам. инв. №
Инва. № дубл.	Взам. инв. №
Инва. № дубл.	Взам. инв. №

Ли	Изм.	№ докум.	Подп.	Дата

210/09/2022-2022-ТО



Рис. 51. Курортный район, ул. Танкистов-2022. Шурф 4, дневная поверхность до начала работ, вид на север.



Рис. 52. Курортный район, ул. Танкистов-2022. Шурф 4, фиксация по уровню окончания работ, вид на север.

Инва. № подл.	Подп. и дата
Инва. № дубл.	Взам. инв. №
Подп. и дата	Подп. и дата
Инва. № подл.	Подп. и дата

Ли	Изм.	№ докум.	Подп.	Дата
----	------	----------	-------	------

210/09/2022-2022-ТО

Лист

71



Рис. 53. Курортный район, ул. Танкистов-2022. Шурф 4, фиксация по уровню окончания работ, вид на север.



Рис. 54. Курортный район, ул. Танкистов-2022. Шурф 4, фиксация по уровню окончания работ, вид на северо-запад.

Инва. № подп	Подп. и дата
Инва. № дубл.	Взам. инв. №
Подп. и дата	Подп. и дата

Ли	Изм.	№ докум.	Подп.	Дата
----	------	----------	-------	------

210/09/2022-2022-ТО



Рис. 55. Курортный район, ул. Танкистов-2022. Шурф 4, северная стенка.



Рис. 56. Курортный район, ул. Танкистов-2022. Шурф 4, после рекультивации, вид на север.

Инва. № подп	Подп. и дата
Инва. № дубл.	Взам. инв. №
Подп. и дата	Подп. и дата

Ли	Изм.	№ докум.	Подп.	Дата

210/09/2022-2022-ТО



Рис. 57. Курортный район, ул. Танкистов-2022. Местоположение шурфа 5, вид на север.



Рис. 58. Курортный район, ул. Танкистов-2022. Шурф 5, дневная поверхность до начала работ, вид на север.

Инва. № подп.	Подп. и дата
Инва. № дубл.	Взам. инв. №
Инва. № дубл.	Подп. и дата
Инва. № дубл.	Подп. и дата

Ли	Изм.	№ докум.	Подп.	Дата

210/09/2022-2022-ТО

Лист

74



Рис. 59. Курортный район, ул. Танкистов-2022. Шурф 5, фиксация по уровню окончания работ, вид на север.



Рис. 60. Курортный район, ул. Танкистов-2022. Шурф 5, фиксация по уровню окончания работ, вид на север.

Инва. № подп	Подп. и дата	Взам. инв. №	Подп. и дата
Инва. № дубл.			
Подп. и дата			

Ли	Изм.	№ докум.	Подп.	Дата

210/09/2022-2022-ТО

Лист

75



Рис. 61. Курортный район, ул. Танкистов-2022. Шурф 5, фиксация по уровню окончания работ, вид на северо-запад.



Рис. 62. Курортный район, ул. Танкистов-2022. Шурф 5, северная стенка.

Ивл. № подл	Подп. и дата
Ивл. № дубл.	Взам. инв. №
Ивл. № инв.	Подп. и дата
Ивл. № инв.	Подп. и дата

Ли	Изм.	№ докум.	Подп.	Дата

210/09/2022-2022-ТО



Рис. 63. Курортный район, ул. Танкистов-2022. Шурф 5, после рекультивации, вид на север.



Рис. 64. Курортный район, ул. Танкистов-2022. Местоположение шурфа 6, вид на север.

Инва. № подп	Подп. и дата
Инва. № дубл.	Взам. инв. №
Инва. № подп	Подп. и дата

Ли	Изм.	№ докум.	Подп.	Дата
----	------	----------	-------	------

210/09/2022-2022-ТО

Лист

77



Рис. 65. Курортный район, ул. Танкистов-2022. Шурф 6, дневная поверхность до начала работ, вид на север.



Рис. 66. Курортный район, ул. Танкистов-2022. Шурф 6, фиксация по уровню окончания работ, вид на север.

Ивл. № подл	Подп. и дата	Ивл. № дубл.	Взам. ивл. №	Подп. и дата

Ли	Изм.	№ докум.	Подп.	Дата

210/09/2022-2022-ТО

Лист

78



Рис. 67. Курортный район, ул. Танкистов-2022. Шурф 6, фиксация по уровню окончания работ, вид на север.



Рис. 68. Курортный район, ул. Танкистов-2022. Шурф 6, фиксация по уровню окончания работ, вид на северо-запад.

Инва. № подп	Подп. и дата	Взам. инв. №	Подп. и дата
Инва. № дубл.			

Ли	Изм.	№ докум.	Подп.	Дата

210/09/2022-2022-ТО



Рис. 69. Курортный район, ул. Танкистов-2022. Шурф 6, северная стенка.



Рис. 70. Курортный район, ул. Танкистов-2022. Шурф 6, после рекультивации, вид на север.

Инва. № подп	Подп. и дата
Инва. № дубл.	Взам. инв. №
Инва. № дубл.	Подп. и дата
Инва. № дубл.	Подп. и дата

Ли	Изм.	№ докум.	Подп.	Дата

210/09/2022-2022-ТО



Рис. 71. Курортный район, ул. Танкистов-2022. Местоположение шурфа 7, вид на север.



Рис. 72. Курортный район, ул. Танкистов-2022. Шурф 7, дневная поверхность до начала работ, вид на север.

Инва. № подп	Подп. и дата
Инва. № дубл.	Взам. инв. №
Подп. и дата	Подп. и дата

Ли	Изм.	№ докум.	Подп.	Дата
----	------	----------	-------	------

210/09/2022-2022-ТО

Лист

81



Рис. 73. Курортный район, ул. Танкистов-2022. Шурф 7, фиксация по уровню окончания работ, вид на север.



Рис. 74. Курортный район, ул. Танкистов-2022. Шурф 7, фиксация по уровню окончания работ, вид на север.

Инва. № подп	Подп. и дата
Инва. № дубл.	Взам. инв. №
Инва. № дубл.	Подп. и дата
Инва. № дубл.	Подп. и дата

Ли	Изм.	№ докум.	Подп.	Дата

210/09/2022-2022-ТО



Рис. 75. Курортный район, ул. Танкистов-2022. Шурф 7, фиксация по уровню окончания работ, вид на северо-запад.



Рис. 76. Курортный район, ул. Танкистов-2022. Шурф 7, северная стенка.

Инва. № подп	Подп. и дата
Инва. № дубл.	Взам. инв. №
Инва. № дубл.	Подп. и дата
Инва. № дубл.	Подп. и дата

Ли	Изм.	№ докум.	Подп.	Дата

210/09/2022-2022-ТО



Рис. 77. Курортный район, ул. Танкистов-2022. Шурф 7, после рекультивации, вид на север.



Рис. 78. Курортный район, ул. Танкистов-2022. Местоположение шурфа 8, вид на север.

Инва. № подп	Подп. и дата
Инва. № дубл.	Взам. инв. №
Инва. № инв.	Подп. и дата

Ли	Изм.	№ докум.	Подп.	Дата

210/09/2022-2022-ТО



Рис. 79. Курортный район, ул. Танкистов-2022. Шурф 8, дневная поверхность до начала работ, вид на север.



Рис. 80. Курортный район, ул. Танкистов-2022. Шурф 8, фиксация по уровню окончания работ, вид на север.

Ивл. № подл.	Подп. и дата
Ивл. № дубл.	Взам. ивл. №
Ивл. № подл.	Подп. и дата
Ивл. № подл.	Подп. и дата

Ли	Изм.	№ докум.	Подп.	Дата
----	------	----------	-------	------

210/09/2022-2022-ТО

Лист

85



Рис. 81. Курортный район, ул. Танкистов-2022. Шурф 8, фиксация по уровню окончания работ, вид на север.



Рис. 82. Курортный район, ул. Танкистов-2022. Шурф 8, фиксация по уровню окончания работ, вид на северо-запад.

Инва. № подп	Подп. и дата
Инва. № дубл.	Взам. инв. №
Инва. № дубл.	Подп. и дата
Инва. № дубл.	Подп. и дата

Ли	Изм.	№ докум.	Подп.	Дата

210/09/2022-2022-ТО



Рис. 83. Курортный район, ул. Танкистов-2022. Шурф 8, северная стенка.



Рис. 84. Курортный район, ул. Танкистов-2022. Шурф 8, после рекультивации, вид на север.

Инва. № подп	Подп. и дата
Инва. № дубл.	Взам. инв. №
Инва. № дубл.	Подп. и дата

Ли	Изм.	№ докум.	Подп.	Дата

210/09/2022-2022-ТО

ПРИЛОЖЕНИЕ Б. КОПИЯ ПИСЬМА КГИОП



ПРАВИТЕЛЬСТВО САНКТ-ПЕТЕРБУРГА

КОМИТЕТ ПО ГОСУДАРСТВЕННОМУ
КОНТРОЛЮ, ИСПОЛЬЗОВАНИЮ
И ОХРАНЕ ПАМЯТНИКОВ
ИСТОРИИ И КУЛЬТУРЫ
(КГИОП)

пл. Ломоносова, д.1, Санкт-Петербург, 191023
Тел. (812) 315-43-03, (812) 571-64-31, факс (812) 710-42-45
E-mail: kgiop@gov.spb.ru
<https://www.gov.spb.ru>, <http://kgiop.ru/>

Заместителю главного инженера
СПб ГКУ "Дирекция транспортного
строительства"

Солодкой О.С.

№01-43-15320/22-0-1 от 27.06.2022

№ 01-43-15320/22-0-0 от 09.06.2022

На № 09-4836/22-0-0 от 09.06.2022

В ответ на Ваше обращение КГИОП сообщает, что земельный участок по объекту: **«Проезд от ул. Танкистов до административной границы Курортного района Санкт-Петербурга»** (согласно приложенной к запросу схеме) расположен в границах:

– вне зон охраны объектов культурного наследия.

Закон Санкт-Петербурга от 19.01.2009 № 820-7 (в редакции, вступившей в силу 01.08.2021) "О границах объединенных зон охраны объектов культурного наследия, расположенных на территории Санкт-Петербурга, режимах использования земель и требованиях к градостроительным регламентам в границах указанных зон".

В пределах границ вышеуказанного земельного участка отсутствуют объекты (выявленные объекты) культурного наследия; объекты культурного наследия, включенные в Единый государственный реестр объектов культурного наследия (памятников истории и культуры) народов Российской Федерации, а также защитная зона объектов культурного наследия.

К границам участка непосредственно не примыкают объекты (выявленные объекты) культурного наследия.

16.06.2021 г. опубликован приказ Министерства культуры Российской Федерации (далее – Минкультуры России) от 30.10.2020 №1295 «Об утверждении предмета охраны, границ территории и требований к градостроительным регламентам в границах территории исторического поселения федерального значения город Санкт-Петербург» (далее – историческое поселение).

Земельный участок расположен вне границ территории исторического поселения, утвержденного вышеуказанным приказом Минкультуры России.

КГИОП не располагает сведениями о наличии либо отсутствии объектов, обладающих признаками объектов культурного наследия, на рассматриваемом земельном участке. В связи с этим, а также в соответствии с требованиями ст. 30 Федерального закона № 73-ФЗ от 25.06.2002 г. «Об объектах культурного наследия (памятниках истории и культуры) народов Российской Федерации»,

требуется проведение государственной историко-культурной экспертизы земельного участка. Согласно требованиям п. 11.3 постановления Правительства Российской Федерации от 15.07.2009 № 569 «Об утверждении Положения о государственной историко-культурной экспертизе» государственная историко-культурная экспертиза земельного участка проводится путем археологической разведки.

Данное письмо носит информативный характер и не является разрешением на производство работ.

**Начальник Управления
государственного реестра
объектов культурного наследия**

ДОКУМЕНТ ПОДПИСАН
ЭЛЕКТРОННОЙ ПОДПИСЬЮ

Сертификат 024B14B300CDADF99D4864CFE966AF59AB
Владелец Яковлев Петр Олегович
Действителен с 26.10.2021 по 26.10.2022

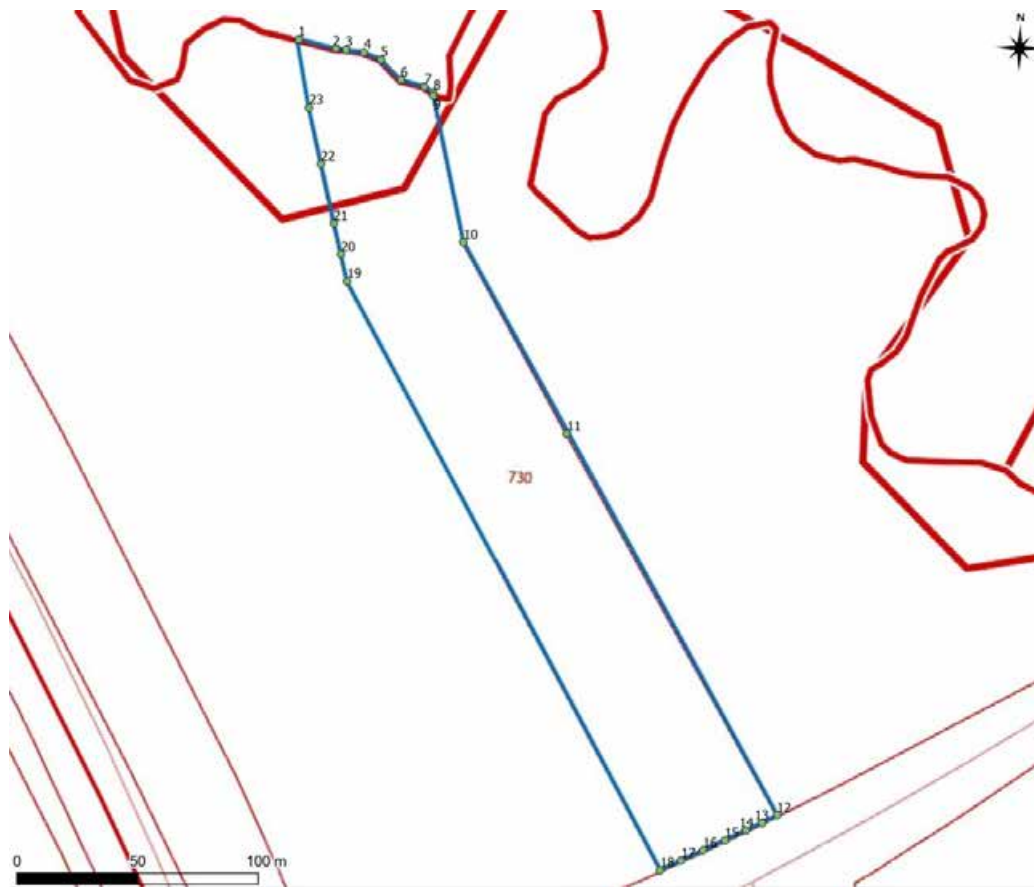
П.О. Яковлев

Дьяконов Н.П.
(812)417-43-33
Петрова А.А.
(812)417-43-46

Приложение 4

**Схема расположения земельного участка на кадастровой карте
территории**


Схема земельного участка по объекту: «Проезд от ул. Танкистов до административной границы Курортного района Санкт-Петербурга» на публичной кадастровой карте РФ



N	Y	X
1	94437.76	120710.77
2	94453.63	120707.38
3	94457.43	120707.4
4	94465.13	120706.38
5	94472.26	120703.76
6	94480.73	120695.45
7	94490.7	120693.17
8	94494.57	120690.66
9	94494.66	120689.29
10	94509.36	120629.26
11	94555.15	120551.6
12	94648.06	120396.91
13	94641.86	120393.5
14	94635.65	120390.14
15	94626.84	120385.65
16	94618	120381.16
17	94609.15	120376.67
18	94600.58	120372.38
19	94461.73	120611.39
20	94458.77	120622.27
21	94455.24	120635.02
22	94448.99	120659.46
23	94443.28	120682.69

Приложение 5

**Копия письма ООО «ИнжДорГенПроект» №227 от 07.12.2022 г.
с обоснованием отсутствия градостроительного плана
земельного участка**



ОБЩЕСТВО С ОГРАНИЧЕННОЙ ОТВЕТСТВЕННОСТЬЮ
«ИНЖДОРГЕНПРОЕКТ»

Юридический адрес:
188685, Ленинградская область, Всеволожский район, д. Кирполье, ул.
Пушкинская, д.9
Почтовый/ фактический адрес: 198095, г. Санкт-Петербург, ул.
Шкапина, д. 50Б, офис 301
ОГРН 1184704008125, ИНН 4703156464, КПП 470301001

Тел: 8 (812) 994-66-04
E-mail:
idgp.idgp@yandex.ru

Исх. №227 от «07» декабря 2022г.

Заместителю директора
ФГБУН «Институт истории
материальной культуры»
Российской академии наук

Соловьевой Н. Ф.

ooa@archeo.ru

Уважаемая Наталья Федоровна!

В целях проведения научно-исследовательского археологического обследования территории объекта «Проезд от ул. Танкистов до административной границы Курортного района Санкт-Петербурга» сообщаем следующее:

1. Объект «Проезд от ул. Танкистов до административной границы Курортного района Санкт-Петербурга» является линейным объектом (п. 10.1 ст. 1 «Градостроительный кодекс Российской Федерации» от 29.12.2004 №190-ФЗ);
2. В соответствии с ч. 5, п. 3 ст. 41 Градостроительного кодекса Российской Федерации для линейных объектов подготовка документации по планировке территории в целях размещения объекта капитального строительства является обязательной (за исключением случая, если размещение линейного объекта планируется осуществлять на землях или земельных участках, находящихся в государственной или муниципальной собственности, и для размещения такого линейного объекта не требуются предоставление земельных участков, находящихся в государственной или муниципальной собственности, и установление сервитутов). В соответствии с п. 4 ст. 41 Градостроительного кодекса Российской Федерации видами документации по планировке территории являются проект планировки территории и проект межевания территории, градостроительный план земельного участка не является документацией по планировке территории и не разрабатывается.

Генеральный директор

Джапаридзе С.О.

Приложение 9

Сведения об экспертах

Сведения об экспертах:

Фамилия, имя, отчество	Городилов Андрей Юрьевич
Образование	высшее
Специальность	история, археология
Ученая степень (звание)	-
Стаж работы	17 лет
Место работы и должность	н.с. ИИМК РАН
Реквизиты аттестации	Государственный эксперт по проведению историко-культурной экспертизы (приказ Министерства культуры Российской Федерации № 219 от 27.02.2019 г. «Об утверждении статуса аттестованного эксперта по проведению государственной историко-культурной экспертизы» (п. 34)) Объекты экспертизы: <ul style="list-style-type: none"> - выявленные объекты культурного наследия в целях обоснования целесообразности включения данных объектов в реестр; - документы, обосновывающие включение объектов культурного наследия в реестр.
Фамилия, имя, отчество	Лазаретов Игорь Павлович
Образование	высшее
Специальность	история
Ученая степень (звание)	кандидат исторических наук
Стаж работы	35 лет
Место работы и должность	ст.н.с. ИИМК РАН
Реквизиты аттестации	Государственный эксперт по проведению историко-культурной экспертизы (приказ Министерства культуры Российской Федерации № 1537 от 17.09.2021 г. «Об утверждении статуса аттестованного эксперта по проведению государственной историко-культурной экспертизы» (п. 13)) Объекты экспертизы: <ul style="list-style-type: none"> - выявленные объекты культурного наследия в целях обоснования целесообразности включения данных объектов в реестр; - документы, обосновывающие включение объектов культурного наследия в реестр; - документы, обосновывающие исключение объектов культурного наследия из реестра;

	<ul style="list-style-type: none"> - земли, подлежащие воздействию земляных, строительных, мелиоративных, хозяйственных работ, предусмотренных статьей 25 Лесного кодекса Российской Федерации работ по использованию лесов (за исключением работ, указанных в пунктах 3, 4 и 7 части 1 статьи 25 Лесного кодекса Российской Федерации) и иных работ, в случае, если орган охраны объектов культурного наследия не имеет данных об отсутствии на указанных землях объектов культурного наследия, включенных в реестр, выявленных объектов культурного наследия либо объектов, обладающих признаками объекта культурного наследия; - документация, за исключением научных отчетов о выполненных археологических полевых работах, содержащая результаты исследований, в соответствии с которыми определяется наличие или отсутствие объектов, обладающих признаками объекта культурного наследия, на земельных участках, подлежащих воздействию земляных, строительных, мелиоративных, хозяйственных работ, работ по использованию лесов и иных работ; - документация или разделы документации, обосновывающие меры по обеспечению сохранности объекта культурного наследия, включенного в реестр, выявленного объекта культурного наследия либо объекта, обладающего признаками объекта культурного наследия, при проведении земляных, мелиоративных, хозяйственных работ, указанных в настоящей статье работ по использованию лесов и иных работ в границах территории объекта культурного наследия либо на земельном участке, непосредственно связанном с земельным участком в границах территории объекта культурного наследия
Фамилия, имя, отчество	Поляков Андрей Владимирович
Образование	высшее
Специальность	история
Ученая степень (звание)	доктор исторических наук
Стаж работы	21 год
Место работы и должность	ст.н.с. ИИМК РАН, директор ИИМК РАН
Реквизиты аттестации	Государственный эксперт по проведению историко-культурной экспертизы (приказ Министерства культуры Российской Федерации № 1668 от 11.10.2021 г. «Об утверждении статуса аттестованного эксперта по проведению

	<p>государственной историко-культурной экспертизы» (п. 23))</p> <p>Объекты экспертизы:</p> <ul style="list-style-type: none">- выявленные объекты культурного наследия в целях обоснования целесообразности включения данных объектов в реестр;- документы, обосновывающие включение объектов культурного наследия в реестр;- документы, обосновывающие исключение объектов культурного наследия из реестра;- земли, подлежащие воздействию земляных, строительных, мелиоративных, хозяйственных работ, предусмотренных статьей 25 Лесного кодекса Российской Федерации работ по использованию лесов (за исключением работ, указанных в пунктах 3, 4 и 7 части 1 статьи 25 Лесного кодекса Российской Федерации) и иных работ, в случае, если указанные земли расположены в границах территорий, утвержденных в соответствии с пунктом 34.2 пункта 1 статьи 9 Федерального закона;- документация или разделы документации, обосновывающие меры по обеспечению сохранности объекта культурного наследия, включенного в реестр, выявленного объекта культурного наследия либо объекта, обладающего признаками объекта культурного наследия, при проведении земляных, мелиоративных, хозяйственных работ, указанных в настоящей статье работ, указанных в статье 30 Федерального закона работ по использованию лесов и иных работ в границах территории объекта культурного наследия либо на земельном участке, непосредственно связанном с земельным участком в границах территории объекта культурного наследия;- документация, за исключением научных отчетов о выполненных археологических полевых работах, содержащая результаты исследований, в соответствии с которыми определяется наличие или отсутствие объектов, обладающих признаками объекта культурного наследия, на земельных участках, подлежащих воздействию земляных, строительных, мелиоративных, хозяйственных
--	--

	работ, указанных в статье 30 Федерального закона работ по использованию лесов и иных работ;
Фамилия, имя, отчество	Садыков Тимур Рашитович
Образование	высшее
Специальность	история
Ученая степень (звание)	-
Стаж работы	11 лет
Место работы и должность	и.о. м.н.с. ИИМК РАН
Реквизиты аттестации	Государственный эксперт по проведению историко-культурной экспертизы (приказ Министерства культуры Российской Федерации № 235 от 01.03.2022 г. «Об утверждении статуса аттестованного эксперта по проведению государственной историко-культурной экспертизы» (п. 25)) Объекты экспертизы: <ul style="list-style-type: none"> - выявленные объекты культурного наследия в целях обоснования целесообразности включения данных объектов в реестр; - документы, обосновывающие включение объектов культурного наследия в реестр;
Фамилия, имя, отчество	Соловьев Сергей Львович
Образование	высшее
Специальность	история
Ученая степень (звание)	кандидат исторических наук
Стаж работы	44 года
Место работы и должность	и.о. ст.н.с. ИИМК РАН
Реквизиты аттестации	Государственный эксперт по проведению историко-культурной экспертизы (приказ Министерства культуры Российской Федерации № 235 от 01.03.2022 г. «Об утверждении статуса аттестованного эксперта по проведению государственной историко-культурной экспертизы» (п. 26)) Объекты экспертизы: <ul style="list-style-type: none"> - выявленные объекты культурного наследия в целях обоснования целесообразности включения данных объектов в реестр;

	<ul style="list-style-type: none"> - документы, обосновывающие включение объектов культурного наследия в реестр; - документы, обосновывающие исключение объектов культурного наследия из реестра; - земли, подлежащие воздействию земляных, строительных, мелиоративных, хозяйственных работ, предусмотренных статьей 25 Лесного кодекса Российской Федерации работ по использованию лесов (за исключением работ, указанных в пунктах 3, 4 и 7 части 1 статьи 25 Лесного кодекса Российской Федерации) и иных работ, в случае, если указанные земли расположены в границах территорий, утвержденных в соответствии с пунктом 34.2 пункта 1 статьи 9 Федерального закона; - документация или разделы документации, обосновывающие меры по обеспечению сохранности объекта культурного наследия, включенного в реестр, выявленного объекта культурного наследия либо объекта, обладающего признаками объекта культурного наследия, при проведении земляных, мелиоративных, хозяйственных работ, указанных в настоящей статье работ, указанных в статье 30 Федерального закона работ по использованию лесов и иных работ в границах территории объекта культурного наследия либо на земельном участке, непосредственно связанном с земельным участком в границах территории объекта культурного наследия; - документация, за исключением научных отчетов о выполненных археологических полевых работах, содержащая результаты исследований, в соответствии с которыми определяется наличие или отсутствие объектов, обладающих признаками объекта культурного наследия, на земельных участках, подлежащих воздействию земляных, строительных, мелиоративных, хозяйственных работ, указанных в статье 30 Федерального закона работ по использованию лесов и иных работ
Фамилия, имя, отчество	Субботин Андрей Викторович
Образование	высшее
Специальность	история
Ученая степень (звание)	кандидат исторических наук

Стаж работы	46 лет
Место работы и должность	ст.н.с. ИИМК РАН
Реквизиты аттестации	<p>Государственный эксперт по проведению историко-культурной экспертизы (приказ Министерства культуры Российской Федерации № 1668 от 11.10.2021 г. «Об утверждении статуса аттестованного эксперта по проведению государственной историко-культурной экспертизы» (п. 26))</p> <p>Объекты экспертизы:</p> <ul style="list-style-type: none"> - выявленные объекты культурного наследия в целях обоснования целесообразности включения данных объектов в реестр; - документы, обосновывающие включение объектов культурного наследия в реестр; - документы, обосновывающие исключение объектов культурного наследия из реестра; - земли, подлежащие воздействию земляных, строительных, мелиоративных, хозяйственных работ, предусмотренных статьей 25 Лесного кодекса Российской Федерации работ по использованию лесов (за исключением работ, указанных в пунктах 3, 4 и 7 части 1 статьи 25 Лесного кодекса Российской Федерации) и иных работ, в случае, если указанные земли расположены в границах территорий, утвержденных в соответствии с пунктом 34.2 пункта 1 статьи 9 Федерального закона; - документация или разделы документации, обосновывающие меры по обеспечению сохранности объекта культурного наследия, включенного в реестр, выявленного объекта культурного наследия либо объекта, обладающего признаками объекта культурного наследия, при проведении земляных, мелиоративных, хозяйственных работ, указанных в настоящей статье работ, указанных в статье 30 Федерального закона работ по использованию лесов и иных работ в границах территории объекта культурного наследия либо на земельном участке, непосредственно связанном с земельным участком в границах территории объекта культурного наследия;

	- документация, за исключением научных отчетов о выполненных археологических полевых работах, содержащая результаты исследований, в соответствии с которыми определяется наличие или отсутствие объектов, обладающих признаками объекта культурного наследия, на земельных участках, подлежащих воздействию земляных, строительных, мелиоративных, хозяйственных работ, указанных в статье 30 Федерального закона работ по использованию лесов и иных работ
Фамилия, имя, отчество	Тарасов Алексей Юрьевич
Образование	высшее
Специальность	история, археология
Ученая степень (звание)	кандидат исторических наук
Стаж работы	20 лет
Место работы и должность	н.с. ИИМК РАН
Реквизиты аттестации	<p>Государственный эксперт по проведению историко-культурной экспертизы (приказ Министерства культуры Российской Федерации № 997 от 17.07.2019 г. «Об утверждении статуса аттестованного эксперта по проведению государственной историко-культурной экспертизы» (п. 29))</p> <p>Объекты экспертизы:</p> <ul style="list-style-type: none"> - выявленные объекты культурного наследия в целях обоснования целесообразности включения данных объектов в реестр; - земли, подлежащие воздействию земляных, строительных, мелиоративных, хозяйственных работ, предусмотренных статьей 25 Лесного кодекса Российской Федерации работ по использованию лесов (за исключением работ, указанных в пунктах 3, 4 и 7 части 1 статьи 25 Лесного кодекса Российской Федерации) и иных работ, в случае, если указанные земли расположены в границах территорий, утверждённых в соответствии с пунктом 34.2 статьи 9 Федерального закона № 73-ФЗ; - документы, обосновывающие включение объектов культурного наследия в реестр; - документы, обосновывающие исключение объектов культурного наследия из реестра; - документация, за исключением научных отчетов о выполненных археологических полевых работах, содержащая результаты исследований, в соответствии с которыми определяется наличие или

	<p>отсутствие объектов, обладающих признаками объекта культурного наследия, на земельных участках, подлежащих воздействию земляных, строительных, мелиоративных, хозяйственных работ, указанных в статье 30 Федерального закона N2 73-ФЗ работ по использованию лесов и иных работ;</p> <ul style="list-style-type: none">- документация или разделы документации, обосновывающие меры по обеспечению сохранности объекта культурного наследия, включенного в реестр, выявленного объекта культурного наследия либо объекта, обладающего признаками объекта культурного наследия, при проведении земляных, мелиоративных, хозяйственных работ, указанных в настоящей статье работ по использованию лесов и иных работ в границах территории объекта культурного наследия либо на земельном участке, непосредственно связанном с земельным участком в границах территории объекта культурного наследия.
--	--

Приложение 10

**Выдержки из приказа № 997 от 17.07.2019 г.
«Об утверждении статуса аттестованного эксперта по
проведению государственной историко-культурной
экспертизы»**



МИНИСТЕРСТВО КУЛЬТУРЫ
РОССИЙСКОЙ ФЕДЕРАЦИИ

ПРИКАЗ

17 июня 2019

Москва

№ 997

Об аттестации экспертов по проведению государственной историко-культурной экспертизы

В соответствии с Федеральным законом от 25 июня 2002 г. № 73-ФЗ «Об объектах культурного наследия (памятниках истории и культуры) народов Российской Федерации», с пунктом 9 Положения о государственной историко-культурной экспертизе, утвержденного постановлением Правительства Российской Федерации от 15 июля 2009 г. № 569, Положением о порядке аттестации экспертов по проведению государственной историко-культурной экспертизы, утвержденным приказом Минкультуры России от 26 августа 2010 г. № 563 (в редакции приказа Минкультуры России от 17 октября 2011 г. № 1003), руководствуясь Положением об аттестационной комиссии Минкультуры России, утвержденным приказом Минкультуры России от 29 декабря 2011 г. № 1276, протоколом заседания аттестационной комиссии Минкультуры России от 25 июня 2019 г., п р и к а з ы в а ю:

1. Аттестовать экспертов по проведению государственной историко-культурной экспертизы согласно приложению к настоящему приказу.

2

2. Департаменту государственной охраны культурного наследия (Р.А.Рыбало) обеспечить размещение информации об аттестованных экспертах на официальном сайте Минкультуры России в сети Интернет.

3. Контроль за исполнением настоящего приказа оставляю за собой.

Заместитель Министра



С.Г.Обрывалин

Приложение

Утверждено приказом
Министерства культуры
Российской Федерации

от «17» июля 2019 г. № 997

Аттестованные эксперты по проведению
государственной историко-культурной экспертизы

№ п/п	Фамилия, имя, отчество соискателя	Объекты экспертизы
1.	Авксентьева Ольга Николаевна	<ul style="list-style-type: none"> - выявленные объекты культурного наследия в целях обоснования целесообразности включения данных объектов в реестр; - документы, обосновывающие включение объектов культурного наследия в реестр; - документы, обосновывающие изменение категории историко-культурного значения объекта культурного наследия; - проекты зон охраны объекта культурного наследия; - проектная документация на проведение работ по сохранению объектов культурного наследия; - документация или разделы документации, обосновывающие меры по обеспечению сохранности объекта культурного наследия, включенного в реестр, выявленного объекта культурного наследия либо объекта, обладающего признаками объекта культурного наследия, при проведении земляных, мелиоративных, хозяйственных работ, указанных в статье 30 Федерального закона от 25.06.2002 № 73-ФЗ «Об объектах культурного наследия (памятниках истории и культуры) народов Российской Федерации» (далее – Федеральный закон № 73-ФЗ) работ по использованию лесов и иных работ в границах территории объекта культурного наследия либо на земельном участке,

		земельным участком в границах территории объекта культурного наследия.
28.	Старцева Татьяна Сергеевна	<ul style="list-style-type: none"> - выявленные объекты культурного наследия в целях обоснования целесообразности включения данных объектов в реестр; - документы, обосновывающие включение объектов культурного наследия в реестр; - документы, обосновывающие исключение объектов культурного наследия из реестра; - документы, обосновывающие изменение категории историко-культурного значения объекта культурного наследия; - документы, обосновывающие отнесение объекта культурного наследия к историко-культурным заповедникам, особо ценным объектам культурного наследия народов Российской Федерации либо объектам всемирного культурного и природного наследия; - проектная документация на проведение работ по сохранению объектов культурного наследия; - документация или разделы документации, обосновывающие меры по обеспечению сохранности объекта культурного наследия, включенного в реестр, выявленного объекта культурного наследия либо объекта, обладающего признаками объекта культурного наследия, при проведении земляных, мелиоративных, хозяйственных работ, указанных в статье 30 Федерального закона № 73-ФЗ работ по использованию лесов и иных работ в границах территории объекта культурного наследия либо на земельном участке, непосредственно связанном с земельным участком в границах территории объекта культурного наследия.
29.	Тарасов Алексей Юрьевич	<ul style="list-style-type: none"> - выявленные объекты культурного наследия в целях обоснования целесообразности включения данных объектов в реестр; - земли, подлежащие воздействию земляных, строительных, мелиоративных, хозяйственных работ, предусмотренных статьей 25 Лесного кодекса Российской Федерации работ по использованию лесов (за исключением работ, указанных в пунктах 3, 4 и 7 части 1 статьи 25 Лесного кодекса Российской Федерации) и иных

		<p>работ, в случае, если указанные земли расположены в границах территорий, утвержденных в соответствии с пунктом 34.2 пункта 1 статьи 9 Федерального закона № 73-ФЗ;</p> <ul style="list-style-type: none"> - документы, обосновывающие включение объектов культурного наследия в реестр; - документы, обосновывающие исключение объектов культурного наследия из реестра; - документация, за исключением научных отчетов о выполненных археологических полевых работах, содержащая результаты исследований, в соответствии с которыми определяется наличие или отсутствие объектов, обладающих признаками объекта культурного наследия, на земельных участках, подлежащих воздействию земляных, строительных, мелиоративных, хозяйственных работ, указанных в статье 30 Федерального закона № 73-ФЗ работ по использованию лесов и иных работ; - документация или разделы документации, обосновывающие меры по обеспечению сохранности объекта культурного наследия, включенного в реестр, выявленного объекта культурного наследия либо объекта, обладающего признаками объекта культурного наследия, при проведении земляных, мелиоративных, хозяйственных работ, указанных в статье 30 Федерального закона № 73-ФЗ работ по использованию лесов и иных работ в границах территории объекта культурного наследия либо на земельном участке, непосредственно связанном с земельным участком в границах территории объекта культурного наследия.
30.	Титова Светлана Валентиновна	<ul style="list-style-type: none"> - документы, обосновывающие изменение категории историко-культурного значения объекта культурного наследия.
31.	Тихонов Виктор Евгеньевич	<ul style="list-style-type: none"> - выявленные объекты культурного наследия в целях обоснования целесообразности включения данных объектов в реестр; - документы, обосновывающие включение объектов культурного наследия в реестр; - документы, обосновывающие исключение объектов культурного наследия из реестра;

		<p>признаками объекта культурного наследия, при проведении земляных, мелиоративных, хозяйственных работ, указанных в статье 30 Федерального закона № 73-ФЗ работ по использованию лесов и иных работ в границах территории объекта культурного наследия либо на земельном участке, непосредственно связанном с земельным участком в границах территории объекта культурного наследия.</p>
37.	Яндовский Виктор Эдуардович	<ul style="list-style-type: none"> - выявленные объекты культурного наследия в целях обоснования целесообразности включения данных объектов в реестр; - документы, обосновывающие включение объектов культурного наследия в реестр; - документы, обосновывающие изменение категории историко-культурного значения объекта культурного наследия; - документы, обосновывающие отнесение объекта культурного наследия к историко-культурным заповедникам, особо ценным объектам культурного наследия народов Российской Федерации либо объектам всемирного культурного и природного наследия; - проекты зон охраны объекта культурного наследия; - проектная документация на проведение работ по сохранению объектов культурного наследия. - документация, обосновывающая границы защитной зоны объекта культурного наследия.
38.	Яровой Илья Юрьевич	<ul style="list-style-type: none"> - выявленные объекты культурного наследия в целях обоснования целесообразности включения данных объектов в реестр; - документы, обосновывающие включение объектов культурного наследия в реестр; - документы, обосновывающие исключение объектов культурного наследия из реестра; - документы, обосновывающие изменение категории историко-культурного значения объекта культурного наследия; - документы, обосновывающие отнесение объекта культурного наследия к историко-культурным заповедникам, особо ценным объектам культурного наследия народов Российской Федерации

		<p>Федерации либо объектам всемирного культурного и природного наследия;</p> <ul style="list-style-type: none">- документация, за исключением научных отчетов о выполненных археологических полевых работах, содержащая результаты исследований, в соответствии с которыми определяется наличие или отсутствие объектов, обладающих признаками объекта культурного наследия, на земельных участках, подлежащих воздействию земляных, строительных, мелиоративных, хозяйственных работ, указанных в статье 30 Федерального закона № 73-ФЗ работ по использованию лесов и иных работ;- документация или разделы документации, обосновывающие меры по обеспечению сохранности объекта культурного наследия, включенного в реестр, выявленного объекта культурного наследия либо объекта, обладающего признаками объекта культурного наследия, при проведении земляных, мелиоративных, хозяйственных работ, указанных в статье 30 Федерального закона № 73-ФЗ работ по использованию лесов и иных работ в границах территории объекта культурного наследия либо на земельном участке, непосредственно связанном с земельным участком в границах территории объекта культурного наследия.
--	--	---

Приложение 11

**Выдержки из приказа № 1537 от 17.09.2021 г г.
«Об утверждении статуса аттестованного эксперта по
проведению государственной историко-культурной
экспертизы»**



**МИНИСТЕРСТВО КУЛЬТУРЫ
РОССИЙСКОЙ ФЕДЕРАЦИИ**

ПРИКАЗ

от 17 сентября 2021 г.

Москва

№ 1537

**Об аттестации экспертов по проведению государственной
историко-культурной экспертизы**

В соответствии с Федеральным законом от 25 июня 2002 г. № 73-ФЗ «Об объектах культурного наследия (памятниках истории и культуры) народов Российской Федерации», пунктом 9 Положения о государственной историко-культурной экспертизе, утвержденного постановлением Правительства Российской Федерации от 15 июля 2009 г. № 569, Положением о порядке аттестации экспертов по проведению государственной историко-культурной экспертизы, утвержденным приказом Минкультуры России от 26 августа 2010 г. № 563 (в редакции приказа Минкультуры России от 17 октября 2011 г. № 1003), руководствуясь Положением об аттестационной комиссии Минкультуры России, утвержденным приказом Минкультуры России от 29 декабря 2011 г. № 1276, протоколом заседания аттестационной комиссии Министерства культуры Российской Федерации по аттестации экспертов по проведению государственной историко-культурной экспертизы от 03 сентября 2021 г., п р и к а з ы в а ю:

1. Аттестовать экспертов по проведению государственной историко-культурной экспертизы согласно приложению к настоящему приказу.

2. Департаменту государственной охраны культурного наследия (Р.А.Рыбало) обеспечить размещение информации об аттестованных экспертах на официальном сайте Минкультуры России в сети Интернет.

3. Контроль за исполнением настоящего приказа оставляю за собой.

Первый заместитель Министра



С.Г.Обрывалин

Приложение
к приказу Министерства культуры
Российской Федерации
от «19» сентября 2021 г.
№ 1537

**Аттестованные эксперты по проведению
государственной историко-культурной экспертизы**

№ п/ п	Фамилия, имя, отчество сонскателя	Решение о присвоении статуса аттестованного эксперта:
1.	Аврутов Юрий Иосифович	<ul style="list-style-type: none"> - выявленные объекты культурного наследия в целях обоснования целесообразности включения данных объектов в реестр; - документы, обосновывающие включение объектов культурного наследия в реестр; - документы, обосновывающие исключение объектов культурного наследия из реестра; - документы, обосновывающие изменение категории историко-культурного значения объекта культурного наследия; - документы, обосновывающие отнесение объекта культурного наследия к историко-культурным заповедникам, особо ценным объектам культурного наследия народов Российской Федерации либо объектам всемирного культурного и природного наследия; - проектная документация на проведение работ по сохранению объектов культурного наследия; - документация или разделы документации, обосновывающие меры по обеспечению сохранности объекта культурного наследия, включенного в реестр, выявленного объекта культурного наследия либо объекта, обладающего признаками объекта культурного наследия, при проведении земляных, мелиоративных, хозяйственных работ, указанных в статье 30 Федерального закона работ по использованию лесов и иных работ в границах территории объекта культурного наследия либо на земельном участке, непосредственно связанном с земельным участком в границах территории объекта культурного наследия;

		<ul style="list-style-type: none"> - проектная документация на проведение работ по сохранению объектов культурного наследия; - документация или разделы документации, обосновывающие меры по обеспечению сохранности объекта культурного наследия, включенного в реестр, выявленного объекта культурного наследия либо объекта, обладающего признаками объекта культурного наследия, при проведении земляных, мелиоративных, хозяйственных работ, указанных в статье 30 Федерального закона работ по использованию лесов и иных работ в границах территории объекта культурного наследия либо на земельном участке, непосредственно связанном с земельным участком в границах территории объекта культурного наследия.
13.	Лазаретов Игорь Павлович	<ul style="list-style-type: none"> - выявленные объекты культурного наследия в целях обоснования целесообразности включения данных объектов в реестр; - документы, обосновывающие включение объектов культурного наследия в реестр; - документы, обосновывающие исключение объектов культурного наследия из реестра; - земли, подлежащие воздействию земляных, строительных, мелиоративных, хозяйственных работ, предусмотренных статьей 25 Лесного кодекса Российской Федерации работ по использованию лесов (за исключением работ, указанных в пунктах 3, 4 и 7 части 1 статьи 25 Лесного кодекса Российской Федерации) и иных работ, в случае, если указанные земли расположены в границах территорий, утвержденных в соответствии с пунктом 34.2 пункта 1 статьи 9 Федерального закона; - документация или разделы документации, обосновывающие меры по обеспечению сохранности объекта культурного наследия, включенного в реестр, выявленного объекта культурного наследия либо объекта, обладающего признаками объекта культурного наследия, при проведении земляных, мелиоративных, хозяйственных работ, указанных в статье 30 Федерального закона работ по использованию лесов и иных работ в границах территории объекта культурного наследия либо на земельном участке, непосредственно связанном с земельным участком в границах территории объекта культурного наследия;

		<ul style="list-style-type: none"> - документация, за исключением научных отчетов о выполненных археологических полевых работах, содержащая результаты исследований, в соответствии с которыми определяется наличие или отсутствие объектов, обладающих признаками объекта культурного наследия, на земельных участках, подлежащих воздействию земляных, строительных, мелиоративных, хозяйственных работ, указанных в статье 30 Федерального закона работ по использованию лесов и иных работ.
14.	Лапшин Андрей Сергеевич	<ul style="list-style-type: none"> - выявленные объекты культурного наследия в целях обоснования целесообразности включения данных объектов в реестр; - документы, обосновывающие включение объектов культурного наследия в реестр; - земли, подлежащие воздействию земляных, строительных, мелиоративных, хозяйственных работ, предусмотренных статьей 25 Лесного кодекса Российской Федерации работ по использованию лесов (за исключением работ, указанных в пунктах 3, 4 и 7 части 1 статьи 25 Лесного кодекса Российской Федерации) и иных работ, в случае, если указанные земли расположены в границах территорий, утвержденных в соответствии с пунктом 34.2 пункта 1 статьи 9 Федерального закона; - документация, за исключением научных отчетов о выполненных археологических полевых работах, содержащая результаты исследований, в соответствии с которыми определяется наличие или отсутствие объектов, обладающих признаками объекта культурного наследия, на земельных участках, подлежащих воздействию земляных, строительных, мелиоративных, хозяйственных работ, указанных в статье 30 Федерального закона работ по использованию лесов и иных работ.
15.	Малихова Наталья Геннадьевна	<ul style="list-style-type: none"> - проектная документация на проведение работ по сохранению объектов культурного наследия; - документация или разделы документации, обосновывающие меры по обеспечению сохранности объекта культурного наследия, включенного в реестр, выявленного объекта культурного наследия либо объекта, обладающего признаками объекта культурного наследия, при проведении земляных, мелиоративных, хозяйственных работ, указанных в статье 30 Федерального закона работ по

Приложение 12

**Выдержки из приказа № 1668 от 11.10.2021 г.
«Об утверждении статуса аттестованного эксперта по
проведению государственной историко-культурной
экспертизы»**



**МИНИСТЕРСТВО КУЛЬТУРЫ
РОССИЙСКОЙ ФЕДЕРАЦИИ**

ПРИКАЗ

от 14 октября 2021 г.

Москва

№ 1668

**Об аттестации экспертов по проведению государственной
историко-культурной экспертизы**

В соответствии с Федеральным законом от 25 июня 2002 г. № 73-ФЗ «Об объектах культурного наследия (памятниках истории и культуры) народов Российской Федерации», пунктом 9 Положения о государственной историко-культурной экспертизе, утвержденного постановлением Правительства Российской Федерации от 15 июля 2009 г. № 569, Положением о порядке аттестации экспертов по проведению государственной историко-культурной экспертизы, утвержденным приказом Минкультуры России от 26 августа 2010 г. № 563 (в редакции приказа Минкультуры России от 17 октября 2011 г. № 1003), руководствуясь Положением об аттестационной комиссии Минкультуры России, утвержденным приказом Минкультуры России от 29 декабря 2011 г. № 1276, протоколом заседания аттестационной комиссии Министерства культуры Российской Федерации по аттестации экспертов по проведению государственной историко-культурной экспертизы от 29 сентября 2021 г.,
п р и к а з ы в а ю:

1. Аттестовать экспертов по проведению государственной историко-культурной экспертизы согласно приложению к настоящему приказу.

2. Департаменту государственной охраны культурного наследия (Р.А.Рыбало) обеспечить размещение информации об аттестованных экспертах на официальном сайте Минкультуры России в сети Интернет.

3. Контроль за исполнением настоящего приказа оставляю за собой.

Первый заместитель Министра



С.Г.Обрывалин

Приложение
к приказу Министерства культуры
Российской Федерации
от « 11 » *сентября* 2021 г.
№ *1668*

Аттестованные эксперты по проведению
государственной историко-культурной экспертизы

№ п/ п	Фамилия, имя, отчество соискателя	Решение о присвоении статуса аттестованного эксперта:
1.	Абуханов Абдурахман Залимханович	<ul style="list-style-type: none"> - выявленные объекты культурного наследия в целях обоснования целесообразности включения данных объектов в реестр; - документы, обосновывающие включение объектов культурного наследия в реестр; - проектная документация на проведение работ по сохранению объектов культурного наследия; - документация или разделы документации, обосновывающие меры по обеспечению сохранности объекта культурного наследия, включенного в реестр, выявленного объекта культурного наследия либо объекта, обладающего признаками объекта культурного наследия, при проведении земляных, мелиоративных, хозяйственных работ, указанных в статье 30 Федерального закона от 25.06.2002 № 73-ФЗ «Об объектах культурного наследия (памятниках истории и культуры) народов Российской Федерации» (далее – Федеральный закон) работ по использованию лесов и иных работ в границах территории объекта культурного наследия либо на земельном участке, непосредственно связанном с земельным участком в границах территории объекта культурного наследия.
2.	Аксенов Виктор Викторович	<ul style="list-style-type: none"> - выявленные объекты культурного наследия в целях обоснования целесообразности включения данных объектов в реестр; - документы, обосновывающие включение объектов культурного наследия в реестр; - документы, обосновывающие изменение категории историко-культурного значения объекта культурного наследия; - проектная документация на проведение работ по сохранению объектов культурного наследия;

		<ul style="list-style-type: none"> - документы, обосновывающие включение объектов культурного наследия в реестр; - документы, обосновывающие изменение категории историко-культурного значения объекта культурного наследия; - документы, обосновывающие отнесение объекта культурного наследия к историко-культурным заповедникам, особо ценным объектам культурного наследия народов Российской Федерации либо объектам всемирного культурного и природного наследия; - проектная документация на проведение работ по сохранению объектов культурного наследия.
23.	Поляков Андрей Владимирович	<ul style="list-style-type: none"> - выявленные объекты культурного наследия в целях обоснования целесообразности включения данных объектов в реестр; - документы, обосновывающие включение объектов культурного наследия в реестр; - документы, обосновывающие исключение объектов культурного наследия из реестра; - земли, подлежащие воздействию земляных, строительных, мелиоративных, хозяйственных работ, предусмотренных статьей 25 Лесного кодекса Российской Федерации работ по использованию лесов (за исключением работ, указанных в пунктах 3, 4 и 7 части 1 статьи 25 Лесного кодекса Российской Федерации) и иных работ, в случае, если указанные земли расположены в границах территорий, утвержденных в соответствии с пунктом 34.2 пункта 1 статьи 9 Федерального закона; - документация или разделы документации, обосновывающие меры по обеспечению сохранности объекта культурного наследия, включенного в реестр, выявленного объекта культурного наследия либо объекта, обладающего признаками объекта культурного наследия, при проведении земляных, мелиоративных, хозяйственных работ, указанных в статье 30 Федерального закона работ по использованию лесов и иных работ в границах территории объекта культурного наследия либо на земельном участке, непосредственно связанном с земельным участком в границах территории объекта культурного наследия; - документация, за исключением научных отчетов о выполненных археологических полевых работах, содержащая результаты исследований, в соответствии с которыми определяется наличие или отсутствие

		<p>объектов, обладающих признаками объекта культурного наследия, на земельных участках, подлежащих воздействию земляных, строительных, мелиоративных, хозяйственных работ, указанных в статье 30 Федерального закона работ по использованию лесов и иных работ.</p>
24.	Прямухин Алексей Николаевич	<ul style="list-style-type: none"> - выявленные объекты культурного наследия в целях обоснования целесообразности включения данных объектов в реестр; - документы, обосновывающие включение объектов культурного наследия в реестр; - земли, подлежащие воздействию земляных, строительных, мелиоративных, хозяйственных работ, предусмотренных статьей 25 Лесного кодекса Российской Федерации работ по использованию лесов (за исключением работ, указанных в пунктах 3, 4 и 7 части 1 статьи 25 Лесного кодекса Российской Федерации) и иных работ, в случае, если указанные земли расположены в границах территорий, утвержденных в соответствии с пунктом 34.2 пункта 1 статьи 9 Федерального закона; - документация или разделы документации, обосновывающие меры по обеспечению сохранности объекта культурного наследия, включенного в реестр, выявленного объекта культурного наследия либо объекта, обладающего признаками объекта культурного наследия, при проведении земляных, мелиоративных, хозяйственных работ, указанных в статье 30 Федерального закона работ по использованию лесов и иных работ в границах территории объекта культурного наследия либо на земельном участке, непосредственно связанном с земельным участком в границах территории объекта культурного наследия; - документация, за исключением научных отчетов о выполненных археологических полевых работах, содержащая результаты исследований, в соответствии с которыми определяется наличие или отсутствие объектов, обладающих признаками объекта культурного наследия, на земельных участках, подлежащих воздействию земляных, строительных, мелиоративных, хозяйственных работ, указанных в статье 30 Федерального закона работ по использованию лесов и иных работ.

25.	Сахновский Виктор Александрович	<ul style="list-style-type: none">- выявленные объекты культурного наследия в целях обоснования целесообразности включения данных объектов в реестр;- документы, обосновывающие включение объектов культурного наследия в реестр;- проектная документация на проведение работ по сохранению объектов культурного наследия;- документация или разделы документации, обосновывающие меры по обеспечению сохранности объекта культурного наследия, включенного в реестр, выявленного объекта культурного наследия либо объекта, обладающего признаками объекта культурного наследия, при проведении земляных, мелиоративных, хозяйственных работ, указанных в статье 30 Федерального закона работ по использованию лесов и иных работ в границах территории объекта культурного наследия либо на земельном участке, непосредственно связанном с земельным участком в границах территории объекта культурного наследия.
26.	Субботин Андрей Викторович	<ul style="list-style-type: none">- выявленные объекты культурного наследия в целях обоснования целесообразности включения данных объектов в реестр;- документы, обосновывающие включение объектов культурного наследия в реестр;- документы, обосновывающие исключение объектов культурного наследия из реестра;- земли, подлежащие воздействию земляных, строительных, мелиоративных, хозяйственных работ, предусмотренных статьей 25 Лесного кодекса Российской Федерации работ по использованию лесов (за исключением работ, указанных в пунктах 3, 4 и 7 части 1 статьи 25 Лесного кодекса Российской Федерации) и иных работ, в случае, если указанные земли расположены в границах территорий, утвержденных в соответствии с пунктом 34.2 пункта 1 статьи 9 Федерального закона;- документация или разделы документации, обосновывающие меры по обеспечению сохранности объекта культурного наследия, включенного в реестр, выявленного объекта культурного наследия либо объекта, обладающего признаками объекта культурного наследия, при проведении земляных, мелиоративных, хозяйственных работ, указанных в статье 30 Федерального закона работ по использованию лесов и иных работ в границах территории объекта культурного

		<p>наследия либо на земельном участке, непосредственно связанном с земельным участком в границах территории объекта культурного наследия;</p> <ul style="list-style-type: none"> - документация, за исключением научных отчетов о выполненных археологических полевых работах, содержащая результаты исследований, в соответствии с которыми определяется наличие или отсутствие объектов, обладающих признаками объекта культурного наследия, на земельных участках, подлежащих воздействию земляных, строительных, мелиоративных, хозяйственных работ, указанных в статье 30 Федерального закона работ по использованию лесов и иных работ.
27.	Сурков Алексей Владимирович	<ul style="list-style-type: none"> - выявленные объекты культурного наследия в целях обоснования целесообразности включения данных объектов в реестр; - документы, обосновывающие включение объектов культурного наследия в реестр; - документация или разделы документации, обосновывающие меры по обеспечению сохранности объекта культурного наследия, включенного в реестр, выявленного объекта культурного наследия либо объекта, обладающего признаками объекта культурного наследия, при проведении земляных, мелиоративных, хозяйственных работ, указанных в статье 30 Федерального закона работ по использованию лесов и иных работ в границах территории объекта культурного наследия либо на земельном участке, непосредственно связанном с земельным участком в границах территории объекта культурного наследия; - документация, за исключением научных отчетов о выполненных археологических полевых работах, содержащая результаты исследований, в соответствии с которыми определяется наличие или отсутствие объектов, обладающих признаками объекта культурного наследия, на земельных участках, подлежащих воздействию земляных, строительных, мелиоративных, хозяйственных работ, указанных в статье 30 Федерального закона работ по использованию лесов и иных работ.
28.	Тарновский Владимир Викторович	<ul style="list-style-type: none"> - выявленные объекты культурного наследия в целях обоснования целесообразности включения данных объектов в реестр; - документы, обосновывающие включение объектов культурного наследия в реестр;

Приложение 13

**Выдержки из приказа № 219 от 27.02.2019 г.
«Об утверждении статуса аттестованного эксперта по
проведению государственной историко-культурной
экспертизы»**



**МИНИСТЕРСТВО КУЛЬТУРЫ
РОССИЙСКОЙ ФЕДЕРАЦИИ**

ПРИКАЗ

27 февраля 2019г.

Москва

№ 219

Об аттестации экспертов по проведению государственной историко-культурной экспертизы

В соответствии с Федеральным законом от 25 июня 2002 г. № 73-ФЗ «Об объектах культурного наследия (памятниках истории и культуры) народов Российской Федерации», с пунктом 9 Положения о государственной историко-культурной экспертизе, утвержденного постановлением Правительства Российской Федерации от 15 июля 2009 г. № 569, Положением о порядке аттестации экспертов по проведению государственной историко-культурной экспертизы, утвержденным приказом Минкультуры России от 26 августа 2010 г. № 563 (в редакции приказа Минкультуры России от 17 октября 2011 г. № 1003), руководствуясь Положением об аттестационной комиссии Минкультуры России, утвержденным приказом Минкультуры России от 29 декабря 2011 г. № 1276, протоколом заседания аттестационной комиссии Минкультуры России от 07 февраля 2019 г., п р и к а з ы в а ю:

1. Аттестовать экспертов по проведению государственной историко-культурной экспертизы согласно приложению.

2. Департаменту государственной охраны культурного наследия (Р.А.Рыбало) обеспечить размещение информации об аттестованных экспертах на официальном сайте Минкультуры России в сети Интернет.

3. Контроль за исполнением настоящего приказа оставляю за собой.

Заместитель Министра



С.Г.Обрывалин


Приложение

Утверждено приказом
Министерства культуры
Российской Федерации

от «24» февраля 2019 г. № 219

**Аттестованные эксперты по проведению
государственной историко-культурной экспертизы**

№ п/п	Фамилия, имя, отчество соискателя	Объекты экспертизы
1.	Барышева Ирина Владимировна	<ul style="list-style-type: none"> - проектная документация на проведение работ по сохранению объектов культурного наследия; - документация или разделы документации, обосновывающие меры по обеспечению сохранности объекта культурного наследия, включенного в реестр, выявленного объекта культурного наследия либо объекта, обладающего признаками объекта культурного наследия, при проведении земляных, мелиоративных, хозяйственных работ, указанных в настоящей статье работ по использованию лесов и иных работ в границах территории объекта культурного наследия либо на земельном участке, непосредственно связанном с земельным участком в границах территории объекта культурного наследия.
2.	Бахарева Наталия Николаевна	<ul style="list-style-type: none"> - выявленные объекты культурного наследия в целях обоснования целесообразности включения данных объектов в реестр; - документы, обосновывающие включение объектов культурного наследия в реестр; - документы, обосновывающие изменение категории историко-культурного значения объекта культурного наследия; - проекты зон охраны объекта культурного наследия;

		<p>в границах территорий, утвержденных в соответствии с пунктом 34.2 пункта 1 статьи 9 настоящего Федерального закона;</p> <ul style="list-style-type: none"> - документы, обосновывающие включение объектов культурного наследия в реестр; - документация, за исключением научных отчетов о выполненных археологических полевых работах, содержащая результаты исследований, в соответствии с которыми определяется наличие или отсутствие объектов, обладающих признаками объекта культурного наследия, на земельных участках, подлежащих воздействию земляных, строительных, мелиоративных, хозяйственных работ, указанных в настоящей статье работ по использованию лесов и иных работ.
5.	<p> Андрей Юрьевич</p>	<ul style="list-style-type: none"> - выявленные объекты культурного наследия в целях обоснования целесообразности включения данных объектов в реестр; - документы, обосновывающие включение объектов культурного наследия в реестр.
6.	<p>Дмитриев Виктор Викторович</p>	<ul style="list-style-type: none"> - выявленные объекты культурного наследия в целях обоснования целесообразности включения данных объектов в реестр; - документы, обосновывающие включение объектов культурного наследия в реестр; - документы, обосновывающие исключение объектов культурного наследия из реестра; - документы, обосновывающие изменение категории историко-культурного значения объекта культурного наследия; - документы, обосновывающие отнесение объекта культурного наследия к историко-культурным заповедникам, особо ценным объектам культурного наследия народов Российской Федерации либо объектам всемирного культурного и природного наследия; - проекты зон охраны объекта культурного наследия; - проектная документация на проведение работ по сохранению объектов культурного наследия; - документация или разделы документации, обосновывающие меры по обеспечению сохранности объекта культурного наследия,

Приложение 14

**Выдержки из приказа № 235 от 01.03.2022 г.
«Об утверждении статуса аттестованного эксперта по
проведению государственной историко-культурной
экспертизы»**



**МИНИСТЕРСТВО КУЛЬТУРЫ
РОССИЙСКОЙ ФЕДЕРАЦИИ**

ПРИКАЗ

от 1 марта 2022

Москва

№ 235

**Об аттестации экспертов по проведению государственной
историко-культурной экспертизы**

В соответствии с Федеральным законом от 25 июня 2002 г. № 73-ФЗ «Об объектах культурного наследия (памятниках истории и культуры) народов Российской Федерации», пунктом 9 Положения о государственной историко-культурной экспертизе, утвержденного постановлением Правительства Российской Федерации от 15 июля 2009 г. № 569, Положением о порядке аттестации экспертов по проведению государственной историко-культурной экспертизы, утвержденным приказом Минкультуры России от 26 августа 2010 г. № 563 (в редакции приказа Минкультуры России от 17 октября 2011 г. № 1003), руководствуясь Положением об аттестационной комиссии Минкультуры России, утвержденным приказом Минкультуры России от 29 декабря 2011 г. № 1276, протоколом заседания аттестационной комиссии Министерства культуры Российской Федерации по аттестации экспертов по проведению государственной историко-культурной экспертизы от 17 февраля 2022 г.,
п р и к а з ы в а ю:

1. Аттестовать экспертов по проведению государственной историко-культурной экспертизы согласно приложению к настоящему приказу.

2. Департаменту государственной охраны культурного наследия (Р.А.Рыбало) обеспечить размещение информации об аттестованных экспертах на официальном сайте Минкультуры России в сети Интернет.

3. Контроль за исполнением настоящего приказа оставляю за собой.

Первый заместитель Министра



С.Г.Обрывалин

Приложение
к приказу Министерства культуры
Российской Федерации
от « 1 » сентября 2022 г.
№ 235

Аттестованные эксперты по проведению
государственной историко-культурной экспертизы

№ п/ п	Фамилия, имя, отчество соискателя	Решение о присвоении статуса аттестованного эксперта:
1.	Мялк Анна Вадимовна	<ul style="list-style-type: none"> - выявленные объекты культурного наследия в целях обоснования целесообразности включения данных объектов в реестр; - документы, обосновывающие включение объектов культурного наследия в реестр; - документы, обосновывающие исключение объектов культурного наследия из реестра; - документы, обосновывающие изменение категории историко-культурного значения объекта культурного наследия; - документы, обосновывающие отнесение объекта культурного наследия к историко-культурным заповедникам, особо ценным объектам культурного наследия народов Российской Федерации либо объектам всемирного культурного и природного наследия; - проектная документация на проведение работ по сохранению объектов культурного наследия; - документация или разделы документации, обосновывающие меры по обеспечению сохранности объекта культурного наследия, включенного в реестр, выявленного объекта культурного наследия либо объекта, обладающего признаками объекта культурного наследия, при проведении земляных, мелиоративных, хозяйственных работ, указанных в статье 30 Федерального закона от 25.06.2002 № 73-ФЗ «Об объектах культурного наследия (памятниках истории и культуры) народов Российской Федерации» (далее – Федеральный закон) работ по использованию лесов и иных работ в границах территории объекта культурного наследия либо на земельном участке, непосредственно

		<p>связанном с земельным участком в границах территории объекта культурного наследия;</p> <ul style="list-style-type: none"> - проекты зон охраны объекта культурного наследия; - документация, обосновывающая границы защитной зоны объекта культурного наследия.
24.	Рубель Александр Андреевич	<ul style="list-style-type: none"> - проекты зон охраны объекта культурного наследия.
25.	Садыков Тимур Рашитович	<ul style="list-style-type: none"> - выявленные объекты культурного наследия в целях обоснования целесообразности включения данных объектов в реестр; - документы, обосновывающие включение объектов культурного наследия в реестр.
26.	Соловьев Сергей Львович	<ul style="list-style-type: none"> - выявленные объекты культурного наследия в целях обоснования целесообразности включения данных объектов в реестр; - земли, подлежащие воздействию земляных, строительных, мелиоративных, хозяйственных работ, предусмотренных статьей 25 Лесного кодекса Российской Федерации работ по использованию лесов (за исключением работ, указанных в пунктах 3, 4 и 7 части 1 статьи 25 Лесного кодекса Российской Федерации) и иных работ, в случае, если указанные земли расположены в границах территорий, утвержденных в соответствии с пунктом 34.2 пункта 1 статьи 9 Федерального закона; - документы, обосновывающие включение объектов культурного наследия в реестр; - документы, обосновывающие исключение объектов культурного наследия из реестра; - документация, за исключением научных отчетов о выполненных археологических полевых работах, содержащая результаты исследований, в соответствии с которыми определяется наличие или отсутствие объектов, обладающих признаками объекта культурного наследия, на земельных участках, подлежащих воздействию земляных, строительных, мелиоративных, хозяйственных работ, указанных в статье 30 Федерального закона работ по использованию лесов и иных работ; - документация или разделы документации, обосновывающие меры по обеспечению сохранности объекта культурного наследия, включенного в реестр, выявленного объекта культурного наследия либо

		объекта, обладающего признаками объекта культурного наследия, при проведении земляных, мелиоративных, хозяйственных работ, указанных в статье 30 Федерального закона работ по использованию лесов и иных работ в границах территории объекта культурного наследия либо на земельном участке, непосредственно связанном с земельным участком в границах территории объекта культурного наследия.
27.	Шумилова Ольга Викторовна	- проектная документация на проведение работ по сохранению объектов культурного наследия.
28.	Юдин Александр Иванович	<ul style="list-style-type: none"> - выявленные объекты культурного наследия в целях обоснования целесообразности включения данных объектов в реестр; - земли, подлежащие воздействию земляных, строительных, мелиоративных, хозяйственных работ, предусмотренных статьей 25 Лесного кодекса Российской Федерации работ по использованию лесов (за исключением работ, указанных в пунктах 3, 4 и 7 части 1 статьи 25 Лесного кодекса Российской Федерации) и иных работ, в случае, если указанные земли расположены в границах территорий, утвержденных в соответствии с пунктом 34.2 пункта 1 статьи 9 Федерального закона; - документы, обосновывающие включение объектов культурного наследия в реестр; - документы, обосновывающие исключение объектов культурного наследия из реестра; - документация, за исключением научных отчетов о выполненных археологических полевых работах, содержащая результаты исследований, в соответствии с которыми определяется наличие или отсутствие объектов, обладающих признаками объекта культурного наследия, на земельных участках, подлежащих воздействию земляных, строительных, мелиоративных, хозяйственных работ, указанных в статье 30 Федерального закона работ по использованию лесов и иных работ; - документация или разделы документации, обосновывающие меры по обеспечению сохранности объекта культурного наследия, включенного в реестр, выявленного объекта культурного наследия либо объекта, обладающего признаками объекта культурного наследия, при проведении земляных, мелиоративных, хозяйственных работ, указанных в статье 30

		Федерального закона работ по использованию лесов и иных работ в границах территории объекта культурного наследия либо на земельном участке, непосредственно связанном с земельным участком в границах территории объекта культурного наследия.
--	--	--
