



ФЕДЕРАЛЬНОЕ ГОСУДАРСТВЕННОЕ БЮДЖЕТНОЕ УЧРЕЖДЕНИЕ НАУКИ  
**ИНСТИТУТ ИСТОРИИ МАТЕРИАЛЬНОЙ КУЛЬТУРЫ**  
РОССИЙСКОЙ АКАДЕМИИ НАУК (ИИМК РАН)

---

Дворцовая наб., 18, лит. А, Санкт-Петербург, 191186  
тел. +7 (812) 5715092, факс +7 (812) 5716271, Эл. почта: [admin@archeo.ru](mailto:admin@archeo.ru)  
ОКПО: 02698499, ОГРН: 1027809188527, ИНН: 7825004658, КПП: 784101001

УТВЕРЖДАЮ

Заместитель директора ИИМК РАН  
Соловьева Н.Ф.

«18» января 2023 г.

**Акт государственной историко-культурной экспертизы земельного участка, подлежащего воздействию земляных, строительных, мелиоративных и (или) хозяйственных работ, предусмотренных статьей 25 Лесного кодекса Российской Федерации работ по использованию лесов (за исключением работ, указанных в пунктах 3, 4 и 7 части 1 статьи 25 Лесного кодекса Российской Федерации) и иных работ в случае, если федеральный орган охраны объектов культурного наследия и орган охраны объектов культурного наследия субъекта Российской Федерации не имеют данных об отсутствии на указанных землях объектов археологического наследия, включенных в реестр, и выявленных объектов археологического наследия ((земельного участка по объекту: «Выполнение комплекса технологически и функционально связанных проектно-изыскательских и строительно-монтажных работ по строительству канализационных сетей для подключения многоквартирного дома со встроенно-пристроенным многоэтажным гаражом по адресу: Санкт-Петербург, Орлово-Денисовский проспект, участок 10, (юго-восточнее пересечения с Суздальским шоссе)»))**

**Заказчик: ООО «ВотерПрайсИнвест»**

г. Санкт-Петербург, Приморский район  
2023

**Акт государственной историко-культурной экспертизы земельного участка, подлежащего воздействию земляных, строительных, мелиоративных и (или) хозяйственных работ, предусмотренных статьей 25 Лесного кодекса Российской Федерации работ по использованию лесов (за исключением работ, указанных в пунктах 3, 4 и 7 части 1 статьи 25 Лесного кодекса Российской Федерации) и иных работ в случае, если федеральный орган охраны объектов культурного наследия и орган охраны объектов культурного наследия субъекта Российской Федерации не имеют данных об отсутствии на указанных землях объектов археологического наследия, включенных в реестр, и выявленных объектов археологического наследия ((земельного участка по объекту: «Выполнение комплекса технологически и функционально связанных проектно-изыскательских и строительно-монтажных работ по строительству канализационных сетей для подключения многоквартирного дома со встроенно-пристроенным многоэтажным гаражом по адресу: Санкт-Петербург, Орлово-Денисовский проспект, участок 10, (юго-восточнее пересечения с Суздальским шоссе)»))**

Настоящий акт государственной историко-культурной экспертизы составлен в соответствии с Положением о государственной историко-культурной экспертизе, утвержденным постановлением Правительства Российской Федерации от 15 июля 2009 г. № 569.

**Дата начала проведения экспертизы:** «26» сентября 2022 г.

**Дата окончания экспертизы:** «18» января 2023 г.

**Место проведения экспертизы:** г. Санкт-Петербург, Приморский район, Орлово-Денисовский проспект, участок 10

**Заказчик экспертизы:** ООО «ВотерПрайсИнвест»

Юридический/ Почтовый адрес: 196006, г. Санкт-Петербург, Московский проспект, дом 103, корпус 3, литер А, офис 206

ИНН 7810627096 / КПП 781001001

ОГРН 1167847442290

Электронная почта: waterprice@mail.ru

Телефон: 7 (812) 339-09-12

**Сведения об экспертной организации:**

<b>Полное наименование</b>	<b>Федеральное государственное бюджетное учреждение науки Институт истории материальной культуры Российской академии наук</b>
----------------------------	---

<b>Краткое наименование</b>	ИИМК РАН
<b>Организационно-правовая форма</b>	Федеральное государственное бюджетное учреждение науки
<b>Ведомственная принадлежность</b>	Министерство науки и высшего образования Российской Федерации
<b>Адрес</b>	Российская Федерация, 191186, Санкт-Петербург, Дворцовая наб. 18, лит. А
<b>Реквизиты</b>	ИНН 7825004658 КПП 784101001 ОГРН: 1027809188527 ОКПО: 0269849 ОКВЭД 72.20

На основании пп. б) п.7 Положения о государственной историко-культурной экспертизе, утвержденного постановлением Правительства Российской Федерации от 15 июля 2009 г. № 569 (в редакции от 27.04.2017) ИИМК РАН соответствует требованию в части кадрового состава, как юридическое лицо, привлекаемое в качестве эксперта (см. Приложение 9).

#### Сведения об эксперте:

<b>Фамилия, имя, отчество</b>	<b>Субботин Андрей Викторович</b>
<b>Образование</b>	высшее
<b>Специальность</b>	история
<b>Ученая степень (звание)</b>	кандидат исторических наук
<b>Стаж работы</b>	46 лет
<b>Место работы и должность</b>	ст.н.с. ИИМК РАН
<b>Реквизиты аттестации</b>	Государственный эксперт по проведению историко-культурной экспертизы (приказ Министерства культуры Российской Федерации № 1668 от 11.10.2021 г. «Об утверждении статуса аттестованного эксперта по проведению государственной историко-культурной экспертизы») (п. 26)) Объекты экспертизы: <ul style="list-style-type: none"> <li>- выявленные объекты культурного наследия в целях обоснования целесообразности включения данных объектов в реестр;</li> <li>- документы, обосновывающие включение объектов культурного наследия в реестр;</li> <li>- документы, обосновывающие исключение объектов культурного наследия из реестра;</li> </ul>

	<ul style="list-style-type: none"> <li>- земли, подлежащие воздействию земляных, строительных, мелиоративных, хозяйственных работ, предусмотренных статьей 25 Лесного кодекса Российской Федерации работ по использованию лесов (за исключением работ, указанных в пунктах 3, 4 и 7 части 1 статьи 25 Лесного кодекса Российской Федерации) и иных работ, в случае, если указанные земли расположены в границах территорий, утвержденных в соответствии с пунктом 34.2 пункта 1 статьи 9 Федерального закона;</li> <li>- документация или разделы документации, обосновывающие меры по обеспечению сохранности объекта культурного наследия, включенного в реестр, выявленного объекта культурного наследия либо объекта, обладающего признаками объекта культурного наследия, при проведении земляных, мелиоративных, хозяйственных работ, указанных в настоящей статье работ, указанных в статье 30 Федерального закона работ по использованию лесов и иных работ в границах территории объекта культурного наследия либо на земельном участке, непосредственно связанном с земельным участком в границах территории объекта культурного наследия;</li> <li>- документация, за исключением научных отчетов о выполненных археологических полевых работах, содержащая результаты исследований, в соответствии с которыми определяется наличие или отсутствие объектов, обладающих признаками объекта культурного наследия, на земельном участке, подлежащих воздействию земляных, строительных, мелиоративных, хозяйственных работ, указанных в статье 30 Федерального закона работ по использованию лесов и иных работ.</li> </ul>
--	--

В соответствии с законодательством Российской Федерации эксперт несет ответственность за достоверность сведений, изложенных в заключении экспертизы.

Эксперт Субботин А.В.

### Отношения к заказчику

#### Экспертная организация:

- не участвует в разработке проектной документации на строительство, расширение, реконструкцию, техническое перевооружение, консервацию и ликвидацию, и иное хозяйственное освоение объекта или объектов, в

отношении которых проводится экспертиза, или подобной проектной документации;

- не участвует в проектировании или конструировании, изготовлении, поставке, монтаже, ремонте, покупке, владении, эксплуатации или обслуживании технических устройств, применяемых на объекте или других объектах, в отношении которых проводится экспертиза, или подобных конкурентных технических устройств;
- не участвует в проектировании или конструировании, строительстве, ремонте, покупке, владении, эксплуатации или обслуживании зданий и сооружений на объекте или других объектах, в отношении которых проводится экспертиза, или подобных конкурентных зданий и сооружений;
- не имеет с заказчиком отношений общего владения; не имеет с заказчиком конфликта интересов;
- не подлежит непосредственной отчетности тому же вышестоящему управляющему органу, что и заказчик экспертизы;
- не выполняет функции официального представителя заказчика.

#### **Эксперт:**

- не имеет родственных связей с заказчиком (его должностными лицами, работниками);
- не состоит в трудовых отношениях с заказчиком;
- не имеет долговых или иных имущественных обязательств перед заказчиком (его должностным лицом или работником), а также заказчик (его должностное лицо или работник) не имеет долговых или иных имущественных обязательств перед экспертом;
- не владеет ценными бумагами, акциями (долями участия, паями в уставных (складочных) капиталах) заказчика;
- не заинтересован в результатах исследований и решений, вытекающих из заключения экспертизы, с целью получения выгоды в виде денег, ценностей, иного имущества, услуг имущественного характера или имущественных прав для себя или третьих лиц.

#### **Основание проведения государственной историко-культурной экспертизы**

1. Федеральный закон от 25.06.2002 № 73-ФЗ «Об объектах культурного наследия (памятниках истории и культуры) народов Российской Федерации».

2. Положение о государственной историко-культурной экспертизе, утвержденное Постановлением Правительства РФ от 15.07.2009 № 569 и последующие дополнения к нему.

3. Договор № 11/2022-СП от 26 сентября 2022 года между ИИМК РАН и Заказчиком.

4. Письмо Комитета по государственному контролю, использованию и охране памятников истории и культуры Правительства Санкт-Петербурга № 01-43-20516/22-0-1 от 24 августа 2022 г.

### **Цель и объекты экспертизы**

**Цель экспертизы:** определение наличия или отсутствия объектов археологического наследия, включенных в реестр, и выявленных объектов археологического наследия, на земельном участке по объекту: «Выполнение комплекса технологически и функционально связанных проектно-изыскательских и строительно-монтажных работ по строительству канализационных сетей для подключения многоквартирного дома со встроенно-пристроенным многоэтажным гаражом по адресу: Санкт-Петербург, Орлово-Денисовский проспект, участок 10, (юго-восточнее пересечения с Суздальским шоссе)», подлежащем воздействию земляных, строительных, мелиоративных, хозяйственных работ, предусмотренных статьей 25 Лесного кодекса Российской Федерации работ по использованию лесов (за исключением работ, указанных в пунктах 3, 4 и 7 части 1 статьи 25 Лесного кодекса Российской Федерации) и иных работ.

**Объект экспертизы:** земельный участок по объекту: «Выполнение комплекса технологически и функционально связанных проектно-изыскательских и строительно-монтажных работ по строительству канализационных сетей для подключения многоквартирного дома со встроенно-пристроенным многоэтажным гаражом по адресу: Санкт-Петербург, Орлово-Денисовский проспект, участок 10, (юго-восточнее пересечения с Суздальским шоссе)», подлежащий воздействию земляных, строительных, мелиоративных, хозяйственных работ, предусмотренных статьей 25 Лесного кодекса Российской Федерации работ по использованию лесов (за исключением работ, указанных в пунктах 3, 4 и 7 части 1 статьи 25 Лесного кодекса Российской Федерации) и иных работ.

### **Перечень документов, представленных Заказчиком**

- Копия письма Комитета по государственному контролю, использованию и охране памятников истории и культуры Правительства Санкт-Петербурга № 01-43-20516/22-0-1 от 24 августа 2022 г.

- Схема расположения земельного участка на кадастровой карте территории.
- Копия письма ООО «ВотерПрайсИнвест» № 4/23 от 09.01.2023 г. с обоснованием отсутствия градостроительного плана земельного участка.
- Копии Выписок из Единого государственного реестра недвижимости об объектах недвижимости.

**Перечень документов и материалов, привлекаемых при проведении экспертизы, а также использованной для нее специальной, технической и справочной литературы**

1. Основы законодательства Российской Федерации о культуре, утв. Верховным Советом РФ 9 октября 1992 г. N 3612-1.
2. Федеральный закон РФ от 25 июня 2002 г. №73-ФЗ "Об объектах культурного наследия (памятниках истории и культуры) народов Российской Федерации".
3. Положение о государственной историко-культурной экспертизе, утв. Постановлением Правительства от 15 июля 2009 г. № 569.
4. Правила выдачи, приостановления и прекращения действия разрешений (открытых листов) на проведение работ по выявлению и изучению объектов археологического наследия, утвержденные Постановлением Правительства Российской Федерации от 20.02.2014 № 127.
5. Положение о порядке проведения археологических полевых работ и составления научной отчетной документации, утвержденное постановлением Бюро Отделения историко-филологических наук Российской академии наук от 20.06.2018 № 32.
6. Приказ Министерства культуры Российской Федерации от 1 сентября 2015 г. N 2328 "Об утверждении перечня отдельных сведений об объектах археологического наследия, которые не подлежат опубликованию".
7. Закон Санкт-Петербурга от 12.7.2007 N 333-64 «Об охране объектов культурного наследия в Санкт-Петербурге».
8. Закон Санкт-Петербурга от 19 января 2009 г. №820-7 "О границах объединенных зон охраны объектов культурного наследия, расположенных на территории Санкт-Петербурга, режимах использования земель и требованиях к градостроительным регламентам в границах указанных зон".
9. СП 42.13330.2011 Градостроительство. Планировка и застройка городских и сельских поселений. Актуализированная редакция СНиП 2.07.01-89.
10. Положение о едином государственном реестре объектов культурного наследия (памятников истории и культуры) народов Российской Федерации,

утвержденное приказом Министерства культуры Российской Федерации от 30.10.2011 № 954.

11. Алексеева С.В., Балашов Е.А., Владимирович А.Г. и др. Топонимическая Энциклопедия Санкт-Петербурга. К трехсотлетию Санкт-Петербурга. СПб. 2002.

12. Большая топонимическая энциклопедия Санкт-Петербурга. СПб. 2013.

13. Герасимов Д.В. История изучения, хронология и периодизация памятников эпохи неолита юга Карельского перешейка //Археологическое наследие Санкт-Петербурга. - СПб., 2003. - Вып. 1. С. 12-24.

14. Глезеров С.Е. Исторические районы Петербурга от а до я. СПб. 2013.

15. Городские имена сегодня и вчера. Петербургская топонимика. СПб. 1997.

16. Даринский А.В. География Ленинграда. Л. 1982.

17. Переписная оброчная книга вотской пятины, 1500 года. Вторая половина // Новгородские писцовые книги, изданные археографической комиссией. СПб. 1868.

18. Семенцов С.В. Развитие Приневья и Приладожья в VIII-XVII вв. – основа создания Санкт-Петербурга и всей Санкт-петербургской агломерации// Елагинские чтения. Выпуск 1. СПб. 2003.

19. Сорокин П.Е. О системе расселения в Приневье в допетровское время //Сельская Русь в IX–XVI вв. М. 2008.

### **Сведения об обстоятельствах, повлиявших на процесс проведения и результаты экспертизы**

Обстоятельства, повлиявшие на процесс проведения и результаты экспертизы, отсутствуют.

### **Сведения о проведенных исследованиях**

В процессе государственной историко-культурной экспертизы:

- проведены полевые научно-исследовательские археологические работы (разведки);
- подготовлен отчет о проведении полевых научно-исследовательских археологических работ;
- выполнен анализ действующего законодательства в сфере охраны культурного наследия;
- выполнен анализ документов и материалов, полученных для проведения экспертизы по объекту с формулировкой выводов;
- оформлены результаты государственной историко-культурной экспертизы в виде Акта.



## **Факты и сведения, выявленные и установленные в результате проведенных исследований**

Историко-культурное научное археологическое обследование (разведки) с целью проведения государственной историко-культурной экспертизы земельного участка по объекту: «Выполнение комплекса технологически и функционально связанных проектно-изыскательских и строительно-монтажных работ по строительству канализационных сетей для подключения многоквартирного дома со встроенно-пристроенным многоэтажным гаражом по адресу: Санкт-Петербург, Орлово-Денисовский проспект, участок 10, (юго-восточнее пересечения с Суздальским шоссе)», проводилось в ноябре 2022 г. сотрудниками археологической экспедиции Центра спасательной археологии ИИМК РАН под руководством м.н.с. Блохина Егора Константиновича. Работы осуществлялись на основании договора № 11/2022-СП от 26 сентября 2022 года, заключенного между ИИМК РАН и ООО «ВотерПрайсИнвест» и разрешения – Открытого листа № 0277-2022 от 08 апреля 2022 года, выданного Министерством Культуры РФ на имя Блохина Егора Константиновича на право проведения археологических разведок с осуществлением локальных земляных работ на территории Калининского, Кировского, Колпинского, Красносельского, Кронштадтского, Курортного, Невского, Приморского и Фрунзенского районов г. Санкт-Петербурга в целях выявления объектов археологического наследия, уточнения сведений о них и планирования мероприятий по обеспечению их сохранности. Срок действия Открытого листа – с 08 апреля 2022 г. по 28 февраля 2023 г.

Исследования проводились во исполнение требований Федерального закона № 73-ФЗ от 25 июня 2002 года «Об объектах культурного наследия (памятниках истории и культуры) народов Российской Федерации».

Границы участка, подлежащего археологическому обследованию, предоставлены ООО «ВотерПрайсИнвест». Объемы изыскательских работ определялись исходя из протяженности земельного участка на основании исходных материалов, представленных Заказчиком работ, с учетом существующих методических рекомендаций. При проведении исследований эксперт опирался на предоставленные ООО «ВотерПрайсИнвест» документы, сведения и картографические материалы, а также открытые данные, предоставляемые федеральными и региональными органами власти: Публичная кадастровая карта (<http://pkk5.rosreestr.ru>), Геоинформационная система Санкт-Петербурга (<http://rgis.spb.ru>). В документах, представленных Заказчиком для проведения экспертизы, несоответствий не выявлено.

До начала полевых археологических работ ИИМК РАН были выполнены историко-библиографические изыскания и анализ опубликованных данных по территории, расположенной вблизи земельного участка на предмет наличия объектов археологического наследия и археологической изученности территории. Результаты данных исследований представлены в полном научно-техническом отчете (Прил. 3).

Первые археологические свидетельства заселения территорий, входящих в пределы современного Санкт-Петербурга, известны в районе Лахты и Сестрорецкого разлива, и датируются периодом неолита и раннего железного века.

В 1922 г. сотрудником Лахтинской экскурсионной станции профессором П.В. Виттенбургом была открыта стоянка в Лахте. В 1923г. Б.Ф. Земляковым на памятнике были проведены небольшие раскопки, площадь которых точно неизвестна, и описана стратиграфия памятника. Стоянка расположена в северной части пос. Ольгино Приморского р-на Петербурга, на верхней площадке террасы высотой 5-5,5 м. над уровнем моря. Находки залежали под почвенно-дерновым слоем, слоем серого слоистого песка мощностью 20-30 см. и тонкой углистой прослойкой толщиной в 2-3 мм, прослеженной по всей вскрытой площади. Связаны находки со слоями красnobурого и лежащего под ним черного песка. Мощность культурного слоя составляла около 40 см., но местами увеличивалась до 90 см. Имеющиеся сейчас материалы Лахтинской стоянки представлены исключительно керамикой. Материалы хранятся в Государственном Эрмитаже (Герасимов 2003).

Племена, жившие в районе южного берега Финского залива, в том числе воль и ижора, вошли в IX в. в состав Новгородского государства. Территория будущего Санкт-Петербурга в новгородские времена находилась на землях Никольско-Ижорского и Спасско-Городненского погостов Ореховского уезда, входившего в состав Вотской пятины. Писцовая книга 1500 г. свидетельствует о том, что крестьяне выращивали рожь, овес, ячмень и лен. Было развито скотоводство, в некоторых погостах существенную роль играла охота. Рыбная ловля была развита в местностях, лежащих по берегам реки Невы. В XV веке с формированием централизованного Русского государства, к Московским землям были присоединены новгородские, в том числе Вотская пятина. «Освоение невских берегов – одна из проблем истории русского Северо-запада. Известно, что, начиная с VIII–X вв., по Неве, проходил международный водный путь, связывавший Восточную Европу с Балтийским регионом. Однако на ее побережье практически не известны следы оседлости этого времени. Не выявлены здесь и археологические памятники более позднего времени – вплоть до XIV столетия» (Сорокин 2008: 351). Тем не менее, Санкт-Петербург возник не на пустом месте, с середины XV в. известны поселения на территории современного города и его окрестностей.

«Планировка современного Санкт-Петербурга и его пригородной зоны в значительной мере основывается на существовавшей веками стабильной системе поселений и дорог. Многие допетербургские дороги стали городскими улицами, а древние селения были первоначальной основой создания городских слобод, кварталов и усадеб. Санкт-Петербург создан на основе предшествовавшей ему системы расселения, стабильно существовавшей в древнерусские, новгородские, московские, шведские времена» (Семенцов 2003:20).

В XV в. острова дельты Невы относились к двум погостам Ореховецкого уезда Водской пятины - Спасско Городненскому и Никольскому Ижерскому.

Непосредственно вблизи исследуемой территории располагалось селение Паркола, упоминаемое в Писцовой книге Водской пятины в 1500 году. В XVII веке здесь располагалась шведская мыза (обозначенная на картах 1662 года как Кабилуя), которую Пётр I подарил своей дочери Елизавете Петровне.

С конца XVI в. земли от Финского залива до Ладожского озера фактически перешли под управление Швеции. Территории Приневья были поделены на лены – Нотеборгский, Копорский и Корельский. В этот период происходил массовый отток православного населения на территорию России. На опустевшие земли приходило финское и шведское население, осваиваясь в заброшенных русских селениях. По опубликованным материалам Сауло Кепсу и по данным шведских описей и землемерных документов видно, что если до середины 1640-х - 1650-х гг. большинство поселений сохраняло традиционные русские названия, то с 1650-1660-х гг. осуществлялись многочисленные замены старинных топонимов и гидронимов на новые, в основном финские. Проведенные в 1670-1680-е гг. шведским правительством землемерные работы демонстрируют освоённость этих земель. За время пребывания в составе Швеции население подверглось финнизации.

После окончания Северной войны ижорские земли вновь вошли в состав Российского государства. В 1703 г. на берегах Невы был основан город Санкт-Петербург.

После Северной войны, по условиям Нишадтского мирного договора 1721 г. Приневье и почти весь Карельский перешеек вошли в состав России. На берега парголовских озёр были переселены ремесленники из владими́ро-суздальских земель, что привело к появлению Суздальских слобод и новых названий озёр (Верхнее или Заднее Суздальское, Среднее Суздальское, Нижнее или Большое Суздальское). При Елизавете и Екатерине II многие земли в окрестностях были розданы приближенным к императорскому двору вельможам (Бестужеву-Рюмину, Шувалову, Орлову, Ланскому и др.).

Появление в 1870 г. железной дороги С.-Петербург – Выборг и железнодорожных станций Шувалово и Озерки вызвало новую волну дачного освоения территории. К западу от железной дороги были проложены 2

параллельные улицы, одна из которых получила название Ново-Орловской – по фамилии землевладельцев Орловых-Денисовых. В то время, когда появилась улица, местностью владели граф А. Ф. Орлов-Денисов-Никитин и его мать Е.А. Орлова-Денисова (урожденная Никитина). Существовавшая с середины 1870-х годов с востока от железной дороги Орловская улица стала именоваться Старо-Орловской.

**Ново-Орловский лесопарк (Новоорловский лесопарк, Новоорловский заказник)** – в начале XX в. территория заказника была почти полностью покрыта лесом, за исключением сенокосов и пастбищ на левобережье р. Каменки и безлесного участка в северо-западной части заказника, севернее нынешней Заповедной улицы. Участок русла р. Каменки ниже железнодорожного моста, протяженностью около 1 км, был спрямлен – возможно, в мелиоративных целях.

В 1932 г. все леса, расположенные в Пригородном районе Ленинградской области, были объединены в лесопарковую зону Ленинграда.

В 1920-1930-е гг. окружающая лесной массив территория подверглась сильным изменениям. Начали разрабатывать песчаные карьеры на водно-ледниковой гряде, пересекающей р. Каменку: Орловский карьер в юго-восточной части гряды, Шуваловский карьер – на левом берегу Каменки. Между двумя карьерами построили асфальтобетонный завод и другие предприятия; в результате к западу и юго-западу от лесного массива сформировалась промышленная зона. К северо-западу от Шуваловского карьера, на правом берегу Каменки был сооружен военный аэродром. К новым объектам были подведены железнодорожные ветки от железной дороги Ленинград-Выборг: одна из веток (к Шуваловскому карьеру и асфальтобетонному заводу) пересекла северную часть будущего заказника, другая (к Орловскому карьеру) прошла вдоль южной границы массива. Со стороны Шувалова к промышленным предприятиям проложили автомагистраль, получившую название Заповедной улицы. С востока и юго-востока к лесу вплотную примыкала одноэтажная (в основном деревянная) жилая застройка с садами и огородами.

В годы Великой Отечественной войны почти весь оставшийся лесной массив был вырублен для нужд обороны и населения блокадного Ленинграда. В настоящее время деревья старше 80 лет в Новоорловском заказнике отсутствуют; преобладающий возраст сосны 50-60 лет.

В 1955 г. на месте возобновляющихся на вырубках лесов был создан Новоорловский лесопарк пейзажной планировки, площадью 144 га. В конце 1950-х гг. территория лесопарка была покрыта сетью мелиоративных канав. В результате осушительной мелиорации практически прекратилось заболачивание, и резко увеличился прирост деревьев. В лесопарке была проложена дорожно-тропиночная сеть, проводились мероприятия по уходу за лесом.

**Орлово-Денисовский проспект.** Постановлением правительства Санкт-Петербурга № 717 от 12 августа 2014 года, новая проектируемая магистраль в

Приморском районе получила название Орлово-Денисовский проспект «по фамилии графов Орловых-Денисовых, владевших землей в этой местности, с целью сохранения названия, ранее существовавшего в этом районе (Орлово-Денисовская ул., ныне Ушковская ул.)». Из запланированных более чем 2 км магистрали, на конец 2022 года существуют лишь два небольших участка, общей протяженностью чуть более 200 метров. Первый участок отходит от Суздальского шоссе к жилой застройке и свободной экономической зоне «Новоорловская», второй — от Заповедной аллеи до улицы Академика Харитона, выделен из Заповедной улицы этим же постановлением. Застройка проспекта осуществляется многоэтажными домами – «коробками», в том числе башнями – «точками».

### **Анализ картографического материала**

При подготовке исторической справки были проработаны доступные картографические материалы XVII – XX веков. Для составления опорного плана были отобраны несколько из них, наиболее полно отображающие характер хозяйственной деятельности в разные исторические периоды исследуемого участка и прилегающих территорий.

На шведских планах конца XVII в. отображена система поселений на территории Санкт-Петербурга и окрестностей. На плане 1676 года авторства Беренгейма в районе исследуемой местности не отмечено каких-либо поселений. Ближайшие населенные пункты – Krog и Parkala находятся в 1,5 км к востоку и 3 км к северо-востоку соответственно.

На картах и планах XVIII в. («Карта части Ладожского озера и Финского залива с прилегающими землями» – авторства Ивана Гриммел 1730-го года) отмечено селение Паргола к северо-востоку от территории обследования.

На топографической карте Санкт-Петербургской губернии 1834 года (Пятиверстка, созданная под руководством Ф.Ф. Шуберта) исследуемая территория остается неосвоенной, тракт в сторону Выборга расположен восточнее.

На «Топографической карте частей Санкт-Петербургской и Выборгской губерний» 1867 г. трасса проектируемого объекта также находится на неосвоенной территории.

Свободна от застройки территория и на карте 1915 года, составленной Ю. Гашем.

Аналогичной ситуация оставалась и в послевоенное время. Новоорловский лесопарк и прилегающая территория не освоены, на месте участка производства работ обозначено болото.

Таким образом, на основании анализа картографического материала, архивных и литературных источников, были сделаны следующие выводы:

- непосредственно на территории исследуемого участка объекты археологического наследия ранее не фиксировались;
- регион проведения работ осваивался человеком с периода позднего Средневековья;
- в непосредственной близости от участка производства работ на основании картографического материала не существовало значимых населенных пунктов и хозяйственных объектов;
- территория производства работ была подтоплена (заболочена) вплоть до второй половины XX века и хозяйственно не осваивалась.

Полевые археологические работы на участке обследования проводились в соответствии с методическими указаниями и требованиями «Положения о порядке проведения археологических полевых работ и составления научной отчетной документации», утвержденного постановлением Бюро Отделения историко-филологических наук Российской академии наук от 20 июня 2018 № 32.

Было проведено натурное обследование территории земельного участка по объекту: «Выполнение комплекса технологически и функционально связанных проектно-изыскательских и строительно-монтажных работ по строительству канализационных сетей для подключения многоквартирного дома со встроенно-пристроенным многоэтажным гаражом по адресу: Санкт-Петербург, Орлово-Денисовский проспект, участок 10, (юго-восточнее пересечения с Суздальским шоссе)», с визуальным осмотром местности с целью поиска памятников археологии, выраженных в рельефе местности.

Натурные полевые исследования проводились в виде осуществления пеших маршрутов на территории участка обследования. В качестве осевой линии использовались границы проектируемого объекта, предоставленные заказчиком. Вся исследуемая площадь была разбита на неравные квадраты со сторонами не более 20 метров и пройдена пешими маршрутами по линии сетки квадратов. Все участки детально фиксировались (фото, описание, привязка к карте). При прохождении маршрутов с целью обнаружения выходов культурного слоя и артефактов осматривались встречающиеся обнажения грунта естественного и антропогенного происхождения.

На перспективных для обнаружения памятников археологии участках производилась закладка шурфов, ориентированных по сторонам света, направленных на поиск культурного слоя и древних артефактов. Количество и места расположения шурфов были обусловлены геоморфологическим состоянием местности и степенью освоенности обследуемой территории, и определялось с таким расчетом, чтобы обеспечить полное выявление и определение границ всех объектов археологического наследия, попадающих в пределы обследуемых

земельных участков, с учетом историко-библиографических изысканий и существующих методических рекомендаций 1 шурф на 1 км (при линейных обследованиях).

Всего в границах обследования для выявления объектов археологического наследия были заложены 4 шурфа размерами 1х1 м, общей площадью 4 кв. м.

Все археологические работы проводились при температуре выше 0° С (согласно ст. 3.23 «Положения о порядке проведения археологических полевых работ и составления научной отчетной документации», утвержденного постановлением Бюро Отделения историко-филологических наук Российской академии наук от 20 июня 2018 № 32).

Разборка грунта в процессе шурфовки производилась вручную по стратиграфическим слоям с разнородными культурными прослойками и соответствующим им общим планиграфическим горизонтам фиксации. Для выявления структуры плотных поверхностей и удаления грунта в стесненных условиях при расчистке использовались щетки, кисти и совки. Глубина шурфов включала всю толщу напластований, осуществлялась контрольная прокопка верхней части археологически стерильного слоя, подстилающего почвенный горизонт (материка). Проводилась полная фотографическая фиксация обнаруженных объектов, а также всего процесса шурфовочных работ. Все шурфы по окончании работ были засыпаны, почвенное и дерновое покрытие восстановлено.

Все разведочные шурфы, документировались, в том числе фотографически, и фиксировались дневниковыми записями. Все высотные отметки на планах и разрезах представлены в Балтийской системе высот (далее БС).

Для картирования рекогносцировочных шурфов, выявленных объектов и общевидовых фотографий ландшафтной ситуации использованы имеющиеся в распоряжении экспедиции растровые карты масштаба 1:50000 и 1:100000 в формате JPG, а также топографический план масштаба 1:500 в формате DWG, предоставленный заказчиком. Чертежи планов и стратиграфических профилей были выполнены при помощи системы автоматизированного проектирования и черчения (САПР) с использованием методов фотограмметрии. Привязка шурфов на участке землеотвода к системе мировых координат произведена с помощью портативных приборов глобального позиционирования Garmin MONTANA. Географические координаты (широта, долгота), определенные в зависимости от внешних условий приема с точностью 5-20 м с помощью встроенных в геоинформационную систему QGIS программных алгоритмов переведены в местную систему координат МСК-1964.

Основные этапы работ фиксировались с помощью цифровых фотоаппаратов с разрешением не менее 5 Мрх. Для указания масштаба и ориентации по сторонам

света при фотографировании использовался набор телескопических реек длиной 4 м с сантиметровыми делениями, двухцветная стрелка «север».

Участок археологического обследования по объекту: «Выполнение комплекса технологически и функционально связанных проектно-изыскательских и строительно-монтажных работ по строительству канализационных сетей для подключения многоквартирного дома со встроенно-пристроенным многоэтажным гаражом по адресу: Санкт-Петербург, Орлово-Денисовский проспект, участок 10, (юго-восточнее пересечения с Суздальским шоссе)» расположен в северной части Приморского района Санкт-Петербурга.

Участок представляет собой трассу Г-образной сложной формы из двух ниток канализационного коллектора, огибающую дом 17 корпус 1 с севера и запада и тянущуюся до центра дома № 15 комплекса «Заповедный парк».

Территория на момент проведения обследования хозяйственно освоена. Высотные отметки дневной поверхности в границах проектирования – от 20 до 21,5 м БС, перепады высот определяются антропогенным изменением ландшафта. На первом этапе работ территория в ходе пешего обхода была тщательно осмотрена, выполнена фотофиксация современного состояния территории.

Участок трассы севернее дома 17 проходит по полностью благоустроенной асфальтированной территории между существующими зданиями.

Участок западнее Орлово-Денисовского проспекта проходит по открытому ровному участку без благоустройства и растительности. Дерновый слой отсутствует, поверхность земли разъезжена строительной техникой.

Согласно сводному плану сетей, предоставленному заказчиком производства работ, вдоль трассы проектируемого объекта проходят пластиковые и стальные трубы водопровода.

По результатам визуального осмотра были выбраны места для закладки археологических шурфов. Шурфы №№ 2 и 3 были заложены непосредственно на трассе проектируемого объекта, шурф 1 – к северу от объекта в небольшой сосновой роще, которая немного (на высоту около метра) возвышается над окружающим рельефом, шурф №4 – к юго-западу от южной оконечности трассы объекта на открытом пространстве в поле. Шурфы №№ 1-4 были заложены с целью уточнения характера культурных напластований на участках, не затронутых ранее при строительных работах.

### **Шурф №1**

Шурф заложен в 40 метрах к северо-западу от поворота трассы на Орлово-Денисовский проспект в северной части на открытом ровном пространстве между деревьями в небольшой сосновой роще. Шурф был заложен с целью уточнения



характера грунта и культурных напластований на участке, не затронутом современным строительством и благоустройством.

Дневная поверхность шурфа №1 расположена на отметке 22,0 м БС и представлена естественным газоном.

При разборке и фиксации шурфа прослежена следующая стратиграфия (по северной стенке):

1. Дерн – около 5 см.
2. Слой темно-серой гумусированной супеси (почвенный слой) – до 15 см.
3. Материк – рыже-желтый песок с пятнами подзола – фиксируется на уровне -20 см от дневной поверхности. Материковые отложения разобраны по всей площади шурфа на 10 см.

Общая глубина исследований составила 30 см от уровня дневной поверхности. В заполнении шурфа археологические артефакты и значимый культурный слой не зафиксированы. После окончания работ шурф №1 был рекультивирован до уровня дневной поверхности на момент до начала работ.

### **Шурф №2**

Шурф по оси проектируемого объекта на отрезке к западу от Орлово-Денисовского проспекта на дне мелиоративной оплывшей канавы.

Дневная поверхность шурфа №2 расположена на отметке 20,5 м БС.

При разборке и фиксации шурфа прослежена следующая стратиграфия (по северной стенке):

1. Дерновый и почвенный слой практически отсутствует.
2. Пачка слоистых отложений материкового песка и супеси с прослойками гумуса мощностью до 45 см.
3. Слой темно-коричневого гумуса с древесными останками – до 35 см.
4. Материк – рыже-желтый песок с пятнами подзола – фиксируется на уровне -20 см от дневной поверхности.

Общая глубина исследований составила 80 см от уровня дневной поверхности. В заполнении шурфа археологические артефакты и значимый культурный слой не зафиксированы. После окончания работ шурф №2 был рекультивирован до уровня дневной поверхности на момент до начала работ.

### **Шурф №3**

Шурф заложен в 105 метрах к югу от шурфа 2 по оси проектируемого объекта.

Дневная поверхность шурфа №3 расположена на отметке 19,5 м БС и представлена естественным газоном.

При разборке и фиксации шурфа прослежена следующая стратиграфия (по северной стенке):

1. Дерн – около 5 см.
2. Слой темно-серой гумусированной супеси (почвенный слой) – до 25 см.
3. Материк – рыже-серый песок – фиксируется на уровне -30 см от дневной поверхности. Материковые отложения разобраны по всей площади шурфа на 10 см.

Общая глубина исследований составила 40 см от уровня дневной поверхности. В заполнении шурфа археологические артефакты и значимый культурный слой не зафиксированы. После окончания работ шурф №3 был рекультивирован до уровня дневной поверхности на момент до начала работ.

#### **Шурф №4**

Шурф заложен в 25 метрах к юго-западу от южной оконечности трассы проектируемого объекта на открытом участке – на краю сельскохозяйственного поля.

Дневная поверхность шурфа №4 расположена на отметке 18,5 м БС и представлена естественным газоном.

При разборке и фиксации шурфа прослежена следующая стратиграфия (по северной стенке):

1. Дерн – около 5 см.
2. Слой темно-серой гумусированной супеси (почвенный слой) – до 35 см.
3. Материк – светло-серый песок – фиксируется на уровне -40 см от дневной поверхности. Материковые отложения разобраны по всей площади шурфа на 5-10 см.

Общая глубина исследований составила 45 см от уровня дневной поверхности. В уровне материковой поверхности расположен горизонт грунтовых вод. В заполнении шурфа археологические артефакты и значимый культурный слой не зафиксированы.

После окончания работ шурф №3 был рекультивирован до уровня дневной поверхности на момент до начала работ.

В результате проведенного археологического обследования земельного участка по объекту: «Выполнение комплекса технологически и функционально связанных проектно-изыскательских и строительно-монтажных работ по строительству канализационных сетей для подключения многоквартирного дома со встроенно-пристроенным многоэтажным гаражом по адресу: Санкт-Петербург, Орлово-Денисовский проспект, участок 10, (юго-восточнее пересечения с Суздальским шоссе)» зафиксировано отсутствие остатков наземных древних сооружений, артефактов, имеющих историко-культурную ценность, культурного слоя или иных следов пребывания здесь человека в древности, которые можно было бы отнести к объектам археологического наследия. Результаты проведенных в

рамках государственной историко-культурной экспертизы археологических полевых работ отражены в полном научно-техническом отчете (Прил. 3).

### **Обоснования вывода экспертизы**

1. В соответствии с заключением уполномоченного органа охраны объектов культурного наследия (письмо Комитета по государственному контролю, использованию и охране памятников истории и культуры Правительства Санкт-Петербурга № 01-43-20516/22-0-1 от 24 августа 2022 г.) земельный участок по объекту: «Выполнение комплекса технологически и функционально связанных проектно-изыскательских и строительного-монтажных работ по строительству канализационных сетей для подключения многоквартирного дома со встроенно-пристроенным многоэтажным гаражом по адресу: Санкт-Петербург, Орлово-Денисовский проспект, участок 10, (юго-восточнее пересечения с Суздальским шоссе)» расположен **вне зон охраны объектов культурного наследия.**

В пределах границ вышеуказанного земельного участка **отсутствуют** объекты (выявленные объекты) культурного наследия; объекты культурного наследия, включенные в Единый государственный реестр объектов культурного наследия (памятников истории и культуры) народов Российской Федерации, а также защитная зона объектов культурного наследия. К границам участка непосредственно **не примыкают** объекты (выявленные объекты) культурного наследия.

2. Согласно проведенным историко-архивным исследованиям на территории земельного участка по объекту: «Выполнение комплекса технологически и функционально связанных проектно-изыскательских и строительного-монтажных работ по строительству канализационных сетей для подключения многоквартирного дома со встроенно-пристроенным многоэтажным гаражом по адресу: Санкт-Петербург, Орлово-Денисовский проспект, участок 10, (юго-восточнее пересечения с Суздальским шоссе)», объекты, которые можно было бы отнести к объектам археологического наследия, **отсутствуют.**

3. В соответствии со статьей 45-1 Федерального закона от 25.06.2002 №73-ФЗ «Об объектах культурного наследия (памятниках истории и культуры) народов Российской Федерации» на территории земельного участка по объекту: «Выполнение комплекса технологически и функционально связанных проектно-изыскательских и строительного-монтажных работ по строительству канализационных сетей для подключения многоквартирного дома со встроенно-пристроенным многоэтажным гаражом по адресу: Санкт-Петербург, Орлово-Денисовский проспект, участок 10, (юго-восточнее пересечения с Суздальским шоссе)», проведены археологические полевые работы в форме археологической

разведки. Работы выполнены в соответствии с методическими указаниями и требованиями «Положения о порядке проведения археологических полевых работ и составления научной отчетной документации», утвержденного постановлением Бюро Отделения историко-филологических наук Российской академии наук от 20 июня 2018 № 32 и иных нормативно-правовых актов в сфере охраны объектов культурного наследия и хорошо документированы. Результаты обследования отражены в полном научно-техническом отчете. В ходе проведенных в рамках государственной историко-культурной экспертизы археологических полевых работ объектов археологического наследия **не обнаружено**.

4. Представленные материалы исчерпывающие и доказывают археологическую изученность земельного участка по объекту: «Выполнение комплекса технологически и функционально связанных проектно-изыскательских и строительно-монтажных работ по строительству канализационных сетей для подключения многоквартирного дома со встроенно-пристроенным многоэтажным гаражом по адресу: Санкт-Петербург, Орлово-Денисовский проспект, участок 10, (юго-восточнее пересечения с Суздальским шоссе)».

#### **Вывод экспертизы**

**Экспертом сделан вывод о возможности (положительное заключение) проведения земляных, строительных, мелиоративных и (или) хозяйственных работ, предусмотренных статьей 25 Лесного кодекса Российской Федерации работ по использованию лесов и иных работ на земельном участке по объекту: «Выполнение комплекса технологически и функционально связанных проектно-изыскательских и строительно-монтажных работ по строительству канализационных сетей для подключения многоквартирного дома со встроенно-пристроенным многоэтажным гаражом по адресу: Санкт-Петербург, Орлово-Денисовский проспект, участок 10, (юго-восточнее пересечения с Суздальским шоссе)», в связи с отсутствием выявленных объектов археологического наследия на указанном земельном участке, подлежащем воздействию земляных, строительных, мелиоративных и (или) хозяйственных работ, предусмотренных статьей 25 Лесного кодекса Российской Федерации работ по использованию лесов и иных работ.**

*Перечень приложений к экспертизе:*

- Приложение 1* Копия Технического задания к договору № 11/2022-СП от 26 сентября 2022 года.
- Приложение 2* Копия письма Комитета по государственному контролю, использованию и охране памятников истории и культуры Правительства Санкт-Петербурга № 01-43-20516/22-0-1 от 24 августа 2022 г.
- Приложение 3* Копия Полного научно-технического отчета о выполнении научно-исследовательских археологических работ в виде историко-культурного научного археологического обследования (разведки) с целью проведения государственной историко-культурной экспертизы земельного участка по объекту: «Выполнение комплекса технологически и функционально связанных проектно-изыскательских и строительно-монтажных работ по строительству канализационных сетей для подключения многоквартирного дома со встроенно-пристроенным многоэтажным гаражом по адресу: Санкт-Петербург, Орлово-Денисовский проспект, участок 10, (юго-восточнее пересечения с Суздальским шоссе)», выполненного Центром спасательной археологии ИИМК РАН.
- Приложение 4* Схема расположения земельного участка на кадастровой карте территории.
- Приложение 5* Копия письма ООО «ВотерПрайсИнвест» № 4/23 от 09.01.2023 г. с обоснованием отсутствия градостроительного плана земельного участка.
- Приложение 6* Копии Выписок из Единого государственного реестра недвижимости об объектах недвижимости.
- Приложение 7* Копия справки № 14102/33 – 125.5-22 от 18.01.2023 г.
- Приложение 8* Копия доверенности № 14102/33-161.5-5 от 09.01.2023 г.
- Приложение 9* Сведения об экспертах.
- Приложение 10* Выдержки из приказа № 997 от 17.07.2019 г. «Об утверждении статуса аттестованного эксперта по проведению государственной историко-культурной экспертизы».
- Приложение 11* Выдержки из приказа № 1537 от 17.09.2021 г. «Об утверждении статуса аттестованного эксперта по проведению государственной историко-культурной экспертизы».
- Приложение 12* Выдержки из приказа № 1668 от 11.10.2021 г. «Об утверждении статуса аттестованного эксперта по проведению государственной историко-культурной экспертизы».
- Приложение 13* Выдержки из приказа № 219 от 27.02.2019 г. «Об утверждении статуса аттестованного эксперта по проведению государственной историко-культурной экспертизы».

*Приложение 14* Выдержки из приказа № 235 от 01.03.2022 г. «Об утверждении статуса аттестованного эксперта по проведению государственной историко-культурной экспертизы».

**Эксперт Субботин А.В.**

**Руководитель археологических исследований Блохин Е.К.**

«18» января 2023 г.

*Документ подписан усиленными квалифицированными электронными подписями в соответствии с п. 22 Положения о Государственной историко-культурной экспертизе, утвержденного постановлением Правительства от 15 июля 2009 г. № 569*

*Приложение 1*

**Копия Технического задания к договору № 11/2022-СП  
от 26 сентября 2022 года**

Приложение №1  
к Договору № 11/2022-СП  
от 26.09. 2022 г.

## ТЕХНИЧЕСКОЕ ЗАДАНИЕ

**на проведение научно-исследовательских работ в виде археологических разведок и подготовку акта государственной историко-культурной экспертизы земельного участка по объекту: «Выполнение комплекса технологически и функционально связанных проектно-изыскательских и строительно-монтажных работ по строительству канализационных сетей для подключения многоквартирного дома со встроенно-пристроенным многоэтажным гаражом по адресу: Санкт-Петербург, Орлово-Денисовский проспект, участок 10, (юго-восточнее пересечения с Суздальским шоссе)»**

### 1. Общие положения

1.1. Наименование Работ: проведение научно-исследовательских работ в виде археологических разведок и подготовку акта государственной историко-культурной экспертизы земельного участка по объекту: «Выполнение комплекса технологически и функционально связанных проектно-изыскательских и строительно-монтажных работ по строительству канализационных сетей для подключения многоквартирного дома со встроенно-пристроенным многоэтажным гаражом по адресу: Санкт-Петербург, Орлово-Денисовский проспект, участок 10, (юго-восточнее пересечения с Суздальским шоссе)»

1.2. Заказчик: ООО «ВотерПрайсИнвест»

1.3. Исполнитель: ИИМК РАН

1.4. Стадия работ: проектная.

1.5. Район исследования: СПб, Приморский район.

1.6. Основание выполнения работ: письмо Комитета по государственному контролю, использованию и охране памятников истории и культуры №01-43-20516/22-0-1 от 24.08.2022

1.7. Протяженность объекта: 261 м.

**2. Объект экспертизы:** земельный участок по объекту: «Выполнение комплекса технологически и функционально связанных проектно-изыскательских и строительно-монтажных работ по строительству канализационных сетей для подключения многоквартирного дома со встроенно-пристроенным многоэтажным гаражом по адресу: Санкт-Петербург, Орлово-Денисовский проспект, участок 10, (юго-восточнее пересечения с Суздальским шоссе)»

### 3. Основная нормативно-техническая документация

3.1. Федеральный закон РФ "Об объектах культурного наследия (памятниках истории и культуры) народов Российской Федерации" от 25 июня 2002 года N 73-ФЗ.

3.2. Федеральный закон №7-ФЗ от 10.01.2002 г «Об охране окружающей среды».

3.3. Постановление Правительства РФ от 12.09.2015 N 972 "Об утверждении Положения о зонах охраны объектов культурного наследия (памятников истории и культуры) народов Российской Федерации и о признании утратившими силу отдельных положений нормативных правовых актов Правительства Российской Федерации";

3.4. Постановление Правительства РФ от 15.07.2009 г. № 569 «Об утверждении Положения о государственной историко-культурной экспертизе»;

3.5. Положение о порядке проведения археологических полевых работ и составления научной отчетной документации (утверждено постановлением Бюро Отделения историко-филологических наук Российской академии наук от 20 июня 2018 г. №32).

### 4. Состав работ





**Первый этап:**

- 4.1 Получение разрешения (открытый лист) на право проведения археологических работ.
- 4.2. Архивно-библиографические исследования, составление исторической справки и создание ситуационного плана.
- 4.2.1. Проведение архивных исследований, касающихся сведений о наличии археологических памятников в обследуемой зоне.
- 4.2.2. Визуальное обследование участка исследований.
- 4.2.3. Составление краткой исторической справки.
- 4.3. Археологическое обследование участка:
- 4.3.1. Выявление памятников археологии на основании наличия подъемного материала, особенностей рельефа и иных данных.
- 4.3.2. Привязка обнаруженных памятников к территории застройки.
- 4.3.3. Описание ландшафтной характеристики расположения обнаруженных памятников и фиксируемых нарушений поверхности объекта.
- 4.3.4. Разбивка археологических шурфов - 1 шурф.
- 4.3.5. Фотофиксация в процессе подготовки к закладке шурфов.
- 4.3.6. Выборка культурных напластований из шурфов по слоям, с трехмерной фиксацией находок на плане шурфа.
- 4.3.7. Выявление археологического материала в культурном слое.
- 4.3.8 Изучение культурного слоя в процессе закладки шурфов с зачисткой профилей для получения вертикальных разрезов.
- 4.3.9. Фотофиксация процесса работ, отдельных находок и скоплений материала *in situ*.
- 4.3.10. Фото- и графо- фиксация профилей стенок шурфов и обнаруженных ям.
- 4.3.11. Отбор археологического материала из заполнения ям и сооружений, полевая консервация вещевого материала.
- 4.3.12. Вычерчивание профилей шурфов, текстуальное описание стратиграфии, культурного слоя, материка и иных объектов в шурфах.
- 4.3.13. Ведение полевой документации.
- 4.4. Камеральные работы.
- 4.4.1. Очистка или мытье находок, при необходимости оперативная первичная консервация предметов из разрушающихся материалов
- 4.4.2. Статистическая обработка массовых находок. Шифровка находок.
- 4.4.3. Составление полевых описей индивидуальных и массовых находок.
- 4.4.4. Зарисовка находок.
- 4.4.5. Фотографирование находок.
- При необходимости:
- 4.4.6. Определение остеологического материала и отбор образцов в коллекцию
- 4.4.7. Определение зерен и семян.
- 4.4.8. Определение пород образцов древесины.
- 4.4.9. Дендрохронологический и радиоуглеродный анализ образцов.
- 4.4.10. Атрибуция нумизматических находок.
- 4.4.11. Атрибуция воинских и других знаков.
- 4.4.12. Эпиграфический анализ находок с надписями.
- 4.4.13. Атрибуция изделий с клеймами изготовителей.
- 4.5. Подготовка коллекций к передаче на постоянное хранение в Государственный музейный фонд
- 4.6. Написание полного научно-технического отчёта.
- 4.7. Уведомление об окончании первого этапа.

**Второй этап:**

- 4.8. Подготовка акта государственной историко-культурной экспертизы земельного участка.



4.9. Передача акта государственной историко-культурной экспертизы в региональный орган охраны объектов культурного наследия.

**Дополнительно Исполнитель обязуется оказать услуги по Техническому сопровождению выполненных изысканий при прохождении Заказчиком согласования в государственной экспертизе, без дополнительной оплаты.**

Срок устранения Исполнителем замечаний государственной экспертизы (в случае наличия таковых) в течение 25 рабочих дней с момента выставления.

По окончании технического сопровождения Исполнитель предоставляет отчетную документацию согласно п.5.3 настоящего Технического задания.

#### **5. Отчетная документация.**

5.1. Полный научно-технический отчет в 1 экземпляре на электронном носителе;

Акт государственной историко-культурной экспертизы земельного участка в 1 экземпляре на электронном носителе;

копия сопроводительного письма в региональный орган охраны объектов культурного наследия о передаче акта государственной историко-культурной экспертизы в 1 экземпляре на бумажном носителе.

5.2. Перечень материалов, выдаваемых заказчику для направления проектной документации в органы Государственной экспертизы:

Отчетная документация предоставляется в электронном виде в формате Adobe Acrobat (\*.pdf).

5.3. Перечень материалов, выдаваемых заказчику после завершения всех работ:

Отчет по результатам выполненных работ должен быть представлен на бумажном и электронном носителях информации.

На бумажном носителе информация должна быть представлена в 2-х экземплярах, в электронном виде в формате (.dwg, .pdf, .word, excel).

#### **6. Требования к выполнению работ.**

6.1. Отчетная документация должна соответствовать требованиям «Положения о порядке проведения археологических полевых работ и составления научной отчетной документации», утвержденного постановлением бюро Отделения историко-филологических наук Российской академии наук от «20» июня 2018 г. №32 и Положения о государственной историко-культурной экспертизе (утв. Постановлением Правительства №569 от 15 июля 2009 г.)

Генеральный директор  
ООО «Вотер Прайс Инвест»



/ С.Ю. Свербежкин /

М.П.

Заместитель Директора ИИМК РАН



/Н.Ф. Соловьева/

М.П.



*Приложение 2*

**Копия письма Комитета по государственному контролю,  
использованию и охране памятников истории и культуры  
Правительства Санкт-Петербурга № 01-43-20516/22-0-1  
от 24 августа 2022 г**



ПРАВИТЕЛЬСТВО САНКТ-ПЕТЕРБУРГА

**КОМИТЕТ ПО ГОСУДАРСТВЕННОМУ  
КОНТРОЛЮ, ИСПОЛЬЗОВАНИЮ  
И ОХРАНЕ ПАМЯТНИКОВ  
ИСТОРИИ И КУЛЬТУРЫ  
(КГИОП)**

пл. Ломоносова, д.1, Санкт-Петербург, 191023  
Тел. (812) 315-43-03, (812) 571-64-31, факс (812) 710-42-45  
E-mail: [kgiop@gov.spb.ru](mailto:kgiop@gov.spb.ru)  
<https://www.gov.spb.ru>, <http://kgiop.ru/>

Заместителю генерального директора  
ООО "ВотерПрайсИнвест"  
Крошкиной Л.В.  
[sotnikova.jane.v@yandex.ru](mailto:sotnikova.jane.v@yandex.ru)

№01-43-20516/22-0-1 от 24.08.2022

№ 01-43-20516/22-0-0 от 03.08.2022

На № 683/22 от 03.08.2022

В ответ на Ваше обращение КГИОП сообщает, что земельный участок по объекту: **«Выполнение комплекса технологически и функционально связанных проектно-изыскательских и строительно-монтажных работ по строительству канализационных сетей для подключения многоквартирного дома со встроенно-пристроенным многоэтажным гаражом по адресу: Санкт-Петербург, Орлово-Денисовский проспект, участок 10, (юго-восточнее пересечения с Суздальским шоссе)»** расположен в границах:

– вне зон охраны объектов культурного наследия.

Закон Санкт-Петербурга от 19.01.2009 № 820-7 (в редакции, вступившей в силу 01.08.2021) "О границах объединенных зон охраны объектов культурного наследия, расположенных на территории Санкт-Петербурга, режимах использования земель и требованиях к градостроительным регламентам в границах указанных зон".

В пределах границ вышеуказанного земельного участка отсутствуют объекты (выявленные объекты) культурного наследия; объекты культурного наследия, включенные в Единый государственный реестр объектов культурного наследия (памятников истории и культуры) народов Российской Федерации, а также защитная зона объектов культурного наследия.

К границам участка непосредственно не примыкают объекты (выявленные объекты) культурного наследия.

16.06.2021 г. опубликован приказ Министерства культуры Российской Федерации (далее – Минкультуры России) от 30.10.2020 №1295 «Об утверждении предмета охраны, границ территории и требований к градостроительным регламентам в границах территории исторического поселения федерального значения город Санкт-Петербург» (далее – историческое поселение).

Земельный участок расположен вне границ территории исторического поселения, утвержденного вышеуказанным приказом Минкультуры России.

КГИОП не располагает сведениями о наличии либо отсутствии объектов, обладающих признаками объектов культурного наследия, на рассматриваемом земельном участке. В связи с этим, а также в соответствии с требованиями ст. 30 Федерального закона № 73-ФЗ от 25.06.2002 г. «Об объектах культурного наследия (памятниках истории и культуры) народов Российской Федерации», требуется проведение государственной историко-культурной экспертизы земельного участка. Согласно требованиям п. 11.3 постановления Правительства Российской Федерации от 15.07.2009 № 569 «Об утверждении Положения о государственной историко-культурной экспертизе» государственная историко-культурная экспертиза земельного участка проводится путем археологической разведки.

Данное письмо носит информативный характер и не является разрешением на производство работ.

**Начальник Управления  
государственного реестра  
объектов культурного наследия**

**ДОКУМЕНТ ПОДПИСАН  
ЭЛЕКТРОННОЙ ПОДПИСЬЮ**

Сертификат 024B14B300CDADF98D4864CFE996AF59AB  
Владелец **Яковлев Петр Олегович**  
Действителен с 26.10.2021 по 26.10.2022

**П.О. Яковлев**

Ерёменко А.В.  
(812)417-43-33  
Петрова А.А.  
(812)417-43-46

### *Приложение 3*

**Копия Полного научно-технического отчета о выполнении научно-исследовательских археологических работ в виде историко-культурного научного археологического обследования (разведки) с целью проведения государственной историко-культурной экспертизы земельного участка по объекту: «Выполнение комплекса технологически и функционально связанных проектно-изыскательских и строительно-монтажных работ по строительству канализационных сетей для подключения многоквартирного дома со встроенно-пристроенным многоэтажным гаражом по адресу: Санкт-Петербург, Орлово-Денисовский проспект, участок 10, (юго-восточнее пересечения с Суздальским шоссе)», выполненного Центром спасательной археологии ИИМК РАН**



ФЕДЕРАЛЬНОЕ ГОСУДАРСТВЕННОЕ БЮДЖЕТНОЕ УЧРЕЖДЕНИЕ НАУКИ  
**ИНСТИТУТ ИСТОРИИ МАТЕРИАЛЬНОЙ КУЛЬТУРЫ**  
РОССИЙСКОЙ АКАДЕМИИ НАУК (ИИМК РАН)

---

Экз. \_\_\_\_\_

## **ПОЛНЫЙ НАУЧНО-ТЕХНИЧЕСКИЙ ОТЧЕТ**

**Историко-культурное научное археологическое обследование (разведки) с целью проведения государственной историко-культурной экспертизы земельного участка по объекту: «Выполнение комплекса технологически и функционально связанных проектно-изыскательских и строительно-монтажных работ по строительству канализационных сетей для подключения многоквартирного дома со встроенно-пристроенным многоэтажным гаражом по адресу: Санкт-Петербург, Орлово-Денисовский проспект, участок 10, (юго-восточнее пересечения с Суздальским шоссе)»**

Отв. исполнитель Е. К. Блохин

Инд. № подл.	Подпись и дата	Взам. инв. №

Санкт-Петербург  
2022

Российская академия наук  
ИНСТИТУТ ИСТОРИИ МАТЕРИАЛЬНОЙ КУЛЬТУРЫ  
(ИИМК РАН)

УДК: 902.21(470.23-25)  
ББК: 63.4(2)  
Инв.№ \_\_\_\_\_

Гриф. \_\_\_\_\_  
Экз. \_\_\_\_\_

ПРИНЯТО К СВЕДЕНИЮ:  
ООО «ВотерПрайсИнвест»

« \_\_\_\_ » \_\_\_\_\_ 2022 г.

УТВЕРЖДАЮ:

Зам. Директора ИИМК РАН

К.И.Н.

Н.Ф. Соловьева

« \_\_\_\_ » \_\_\_\_\_ 2022 г.



ПОЛНЫЙ НАУЧНО-ТЕХНИЧЕСКИЙ ОТЧЕТ

ИСТОРИКО-КУЛЬТУРНОЕ НАУЧНОЕ АРХЕОЛОГИЧЕСКОЕ  
ОБСЛЕДОВАНИЕ (РАЗВЕДКИ) С ЦЕЛЬЮ ПРОВЕДЕНИЯ  
ГОСУДАРСТВЕННОЙ ИСТОРИКО-КУЛЬТУРНОЙ ЭКСПЕРТИЗЫ  
ЗЕМЕЛЬНОГО УЧАСТКА ПО ОБЪЕКТУ: «ВЫПОЛНЕНИЕ КОМПЛЕКСА  
ТЕХНОЛОГИЧЕСКИ И ФУНКЦИОНАЛЬНО СВЯЗАННЫХ ПРОЕКТНО-  
ИЗЫСКАТЕЛЬСКИХ И СТРОИТЕЛЬНО-МОНТАЖНЫХ РАБОТ ПО  
СТРОИТЕЛЬСТВУ КАНАЛИЗАЦИОННЫХ СЕТЕЙ ДЛЯ ПОДКЛЮЧЕНИЯ  
МНОГОКВАРТИРНОГО ДОМА СО ВСТРОЕННО-ПРИСТРОЕННЫМ  
МНОГОЭТАЖНЫМ ГАРАЖОМ ПО АДРЕСУ: САНКТ-ПЕТЕРБУРГ, ОРЛОВО-  
ДЕНИСОВСКИЙ ПРОСПЕКТ, УЧАСТОК 10, (ЮГО-ВОСТОЧНЕЕ  
ПЕРЕСЕЧЕНИЯ С СУЗДАЛЬСКИМ ШОССЕ)»

11/2022-СП-2022-ТО

Объект по адресу: г. Санкт-Петербург, Приморский район  
Основание: Договор № 11/2022-СП от 26 сентября 2022 года  
Заказчик: ООО «ВотерПрайсИнвест»  
Исполнитель: ИИМК РАН

Отв. исполнитель  м.н.с. Е. К. Блохин

Санкт-Петербург  
2022

Подл. и дата	
Взам. инв. №	
Инв. № дубл.	
Подл. и дата	
Инв. № подл.	



## СПИСОК ИСПОЛНИТЕЛЕЙ

Руководитель работ,

м.н.с.

Е. К. Блохин

Заместитель руководителя,

м.н.с.

А.М. Смирнов (ведение  
полевого дневника,  
фотографическая фиксация,  
подготовка иллюстративного  
материала, подготовка  
исторической справки и  
картографического материала)

Соисполнители (лаборанты)

Э.К. Ровинский  
А.А. Сидоренко  
К.В. Хлуднев (чертежник)

Инв. № подл.	Подп. и дата				
	Взам. инв. №				
	Инв. № дубл.				
	Подп. и дата				
11/2022-СП-2022-ТО					
Ли	Изм.	№ докум.	Подп.	Дата	Лист
					2

## РЕФЕРАТ

Отчет 68 с., 53 рис., 12 источников, 2 прил.

САНКТ-ПЕТЕРБУРГ, ПРИМОРСКИЙ РАЙОН, НОВООРЛОВСКИЙ ЛЕСОПАРК, РЕКА КАМЕНКА, ШУРФ, АРХЕОЛОГИЧЕСКАЯ РАЗВЕДКА.

Отчет содержит результаты археологической разведки, произведенной в ноябре 2022 года на земельном участке по объекту: «Выполнение комплекса технологически и функционально связанных проектно-изыскательских и строительного-монтажных работ по строительству канализационных сетей для подключения многоквартирного дома со встроенно-пристроенным многоэтажным гаражом по адресу: Санкт-Петербург, Орлово-Денисовский проспект, участок 10, (юго-восточнее пересечения с Суздальским шоссе)».

Протяженность участка обследования – 261 м.

Работы проведены на основании Открытого листа № 0277-2022, выданного Министерством культуры РФ 08 апреля 2022 года на имя Блохина Егора Константиновича (приложение А).

Цель исследований заключалась в определении наличия или отсутствия объектов культурного, в том числе и археологического, наследия, включенных в реестр, выявленных объектов культурного наследия, либо объектов, обладающих признаками объекта культурного наследия, на обследуемом земельном участке.


В ходе полевых археологических работ был проведен натуральный осмотр участка, заложено 4 шурфа размером 1х1 м, общей площадью 4 м<sup>2</sup>.

На обследованном участке объекты археологического наследия и признаки наличия объектов археологического наследия не обнаружены, непотревоженный культурный слой отсутствует.

Инва. № подл.	Подп. и дата				
	Взам. инв. №				
	Инва. № дубл.				
	Подп. и дата				
					11/2022-СП-2022-ТО
Ли	Изм.	№ докум.	Подп.	Дата	Лист 3

## СОДЕРЖАНИЕ

НОРМАТИВНО-ПРАВОВАЯ БАЗА .....	5
ОПРЕДЕЛЕНИЯ И СОКРАЩЕНИЯ .....	7
ВВЕДЕНИЕ.....	9
1. ИСТОРИЧЕСКАЯ СПРАВКА .....	12
1.1. История и топонимика района проведения работ.....	12
1.2. Анализ картографического материала .....	16
2. ФИЗИКО-ГЕОГРАФИЧЕСКАЯ ХАРАКТЕРИСТИКА РАЙОНА РАБОТ .....	18
3. МЕТОДИКА ПОЛЕВЫХ ИССЛЕДОВАНИЙ .....	21
4. ПОЛЕВЫЕ ИССЛЕДОВАНИЯ .....	24
ЗАКЛЮЧЕНИЕ .....	29
СПИСОК ИСТОЧНИКОВ И ЛИТЕРАТУРЫ .....	30
СПИСОК ИЛЛЮСТРАЦИЙ.....	31
АЛЬБОМ ИЛЛЮСТРАЦИЙ.....	33
ПРИЛОЖЕНИЕ А. КОПИЯ ОТКРЫТОГО ЛИСТА .....	66
ПРИЛОЖЕНИЕ Б. КОПИЯ ПИСЬМА КГИОП.....	67

Подп. и дата					
Взам. инв. №					
Инв. № дубл.					
Подп. и дата					
Инв. № подл.					
Лит	Изм.	№ докум.	Подп.	Дата	11/2022-СП-2022-ТО-С
		Утв.	Соловьева Н.Ф.		25.11
Полный научно-технический отчет					Лит
					Лист
					Листов
					4
					68
ИИМК РАН					

## НОРМАТИВНО-ПРАВОВАЯ БАЗА

Настоящие исследования проводились во исполнение требований ст. 28 Федерального закона № 73-ФЗ от 25 июня 2002 «Об объектах культурного наследия (памятниках истории и культуры) народов Российской Федерации» на основании следующих нормативно-правовых актов:

1. Федеральный Закон РФ "Об объектах культурного наследия (памятниках истории и культуры) народов Российской Федерации" от 25 июня 2002 года № 73-ФЗ;

2. Федеральный Закон РФ "Об охране окружающей природной среды" от 10.01.2002 № 7-ФЗ;

3. Постановление Совета министров СССР "Об охране и использовании памятников истории и культуры" от 16 сентября 1982 г. № 865;

4. Инструкция о порядке учета, обеспечения сохранности, содержания, использования и реставрации недвижимых памятников истории и культуры, утвержденная Приказом Министерства культуры СССР от 13 мая 1986 г. № 203;

5. Инструкция по экологическому обоснованию хозяйственной и иной деятельности Минприроды РФ, утвержденная приказом Минприроды от 29.12.1995 г. № 539;

6. Положение о порядке проведения археологических полевых работ и составления научной отчетной документации, по форме утвержденного постановлением бюро Отделения историко-филологических наук Российской академии наук от «20» июня 2018 г. № 32.;

7. Положение о едином государственном реестре объектов культурного наследия (памятников истории и культуры) народов Российской Федерации (утверждено приказом Министерства культуры РФ от 03.12.2011 № 954);

8. Положение о государственной историко-культурной экспертизе (утверждено Постановлением Правительства Российской Федерации от 15.07.2009 № 569);

Инв. № подл.	Подп. и дата					
		Инв. № дубл.	Взам. инв. №			
		Инв. № подл.	Подп. и дата			
Ли	Изм.	№ докум.	Подп.	Дата	Лист 5	

9. Методические рекомендации по заполнению паспорта объекта культурного наследия (утверждены приказом Росохранкультуры от 21.06.2010 г. № 100);

10. Постановление правительства Российской Федерации от 20 февраля 2014 г. № 127 «Об утверждении правил выдачи, приостановления и прекращения действия разрешений (открытых листов) на проведение работ по выявлению и изучению объектов археологического наследия»;

11. Методика определения границ территорий объектов археологического наследия (рекомендована письмом Министерства культуры Российской Федерации от 27.01.2012 № 12-01-39/05-АБ);

12. Закон Санкт-Петербурга о границах зон охраны объектов культурного наследия на территории Санкт-Петербурга и режимах использования земель в границах указанных зон и о внесении изменений в закон Санкт-Петербурга «О генеральном плане Санкт-Петербурга и границах зон охраны объектов культурного наследия на территории Санкт-Петербурга» от 19 января 2009 года N 820-7.

Инв. № подл.	Подп. и дата				
	Взам. инв. №				
Инв. № дубл.	Подп. и дата				
	Инв. № подл.				
11/2022-СП-2022-ТО					Лист
					6
Ли	Изм.	№ докум.	Подп.	Дата	

## ОПРЕДЕЛЕНИЯ И СОКРАЩЕНИЯ

В настоящем научно-техническом отчёте применяются следующие термины с соответствующими определениями:

**археологические разведки** – проведение на поверхности земли или под водой научных исследований объектов археологического наследия без осуществления земляных работ либо с осуществлением локальных земляных работ с общей площадью не более 20 м<sup>2</sup> на каждом объекте археологического наследия с исследованием культурного слоя путем заложения шурфов или без таковых, в том числе с полным или частичным изъятием археологических предметов в целях выявления объектов археологического наследия, уточнения сведений о них и (или) планирования мероприятий по обеспечению их сохранности;

**культурный слой** – слой в земле или под водой, содержащий следы существования человека, время возникновения которых превышает 100 лет и включающий археологические предметы;

**поврежденный культурный слой** – культурный слой, нарушенный, перемещенный, переотложенный в результате природных процессов, либо антропогенного вмешательства последних 100 лет (обратной засыпки траншей или строительных котлованов ранее откопанным культурным слоем, размыва берегов водоемов, в том числе искусственных и иных подобных процессов);

**объект археологического наследия** – частично или полностью скрытые в земле или под водой следы существования человека в прошлых эпохах (включая все связанные с такими следами археологические предметы и культурные слои), основным или одним из основных источников информации, о которых являются археологические раскопки или находки;

**археологические предметы** – движимые вещи, основным или одним из основных источников информации, о которых, независимо от обстоятельств их обнаружения, являются археологические раскопки, или находки, в том числе предметы, обнаруженные в результате таких раскопок или находок;

Изн. № подл.						Изн. № дубл.						Взам. изнв. №						Подп. и дата												
															11/2022-СП-2022-ТО															Лист
																														7
Ли		Изм.		№ докум.		Подп.		Дата																						

**археологический шурф** – прямоугольное в плане разведочное вскрытие грунта, площадь которого может варьировать от 1 до 20 кв. метров;

**разрешение (открытый лист)** – документ, выдаваемый федеральным органом охраны объектов культурного наследия на основании заключения Российской академии наук и подтверждающий право на проведение одного из видов археологических полевых работ (археологических разведок, археологических раскопок, археологических наблюдений).

**Используемые сокращения:**

БС – Балтийская система высот 1977 г.

ИА РАН – Институт археологии Российской академии наук

ИИМК РАН – Институт истории материальной культуры Российской академии наук

КГИОП – Комитет по государственному контролю, использованию и охране памятников истории и культуры

М – Москва

ОАН – Объект археологического наследия

ОКН – Объект культурного наследия

СПб – Санкт-Петербург

ФЗ – Федеральный Закон

Инв. № подл.	Подп. и дата					Лист 8
	Взам. инв. №					
	Инв. № дубл.					
	Подп. и дата					
	Инв. № подл.					
Ли	Изм.	№ докум.	Подп.	Дата	11/2022-СП-2022-ТО	

## ВВЕДЕНИЕ

В ноябре 2022 года археологической экспедицией Центра спасательной археологии ИИМК РАН было произведено историко-культурное научное археологическое обследование (разведки) с целью проведения государственной историко-культурной экспертизы земельного участка по объекту: «Выполнение комплекса технологически и функционально связанных проектно-изыскательских и строительного-монтажных работ по строительству канализационных сетей для подключения многоквартирного дома со встроенно-пристроенным многоэтажным гаражом по адресу: Санкт-Петербург, Орлово-Денисовский проспект, участок 10, (юго-восточнее пересечения с Суздальским шоссе)» (рис. 1–4).

Протяженность обследуемого земельного участка –261 м.

Работы осуществлялись на основании договора № 11/2022-СП от 26 сентября 2022 года, заключенного между ИИМК РАН и ООО «ВотерПрайсИнвест», а также Открытого листа № 0277-2022 от 08 апреля 2022 года, выданного Министерством Культуры РФ на имя Блохина Егора Константиновича на право проведения археологических разведок с осуществлением локальных земляных работ на территории Калининского, Кировского, Колпинского, Красносельского, Кронштадтского, Курортного, Невского, Приморского и Фрунзенского районов г. Санкт-Петербурга в целях выявления объектов археологического наследия, уточнения сведений о них и планирования мероприятий по обеспечению их сохранности. Срок действия Открытого листа: с 08 апреля 2022 г. по 28 февраля 2023 г. (приложение А).

В соответствии с письмом КГИОП № 01-43-20516/22-0-1 от 24 августа 2022 г., земельный участок по объекту: «Выполнение комплекса технологически и функционально связанных проектно-изыскательских и строительного-монтажных работ по строительству канализационных сетей для подключения многоквартирного дома со встроенно-пристроенным многоэтажным гаражом по адресу: Санкт-Петербург, Орлово-Денисовский проспект, участок 10, (юго-

Инд. № подл.	Подп. и дата						
	Взам. инв. №						
	Инд. № дубл.						
	Подп. и дата						
Инд. № подл.						11/2022-СП-2022-ТО	Лист
						9	
	Ли	Изм.	№ докум.	Подп.	Дата		



восточнее пересечения с Суздальским шоссе)» расположен **вне зон охраны объектов культурного наследия** (приложение Б).

В пределах границ вышеуказанного земельного участка **отсутствуют** объекты (выявленные объекты) культурного наследия; объекты культурного наследия, включенные в Единый государственный реестр объектов культурного наследия (памятников истории и культуры) народов Российской Федерации, а также защитная зона объектов культурного наследия. К границам участка непосредственно **не примыкают** объекты (выявленные объекты) культурного наследия (приложение Б).

КГИОП не располагает сведениями о наличии либо отсутствии объектов, обладающих признаками объектов культурного наследия, на рассматриваемом земельном участке. В связи с этим, а также в соответствии с требованиями ст. 30 Федерального закона № 73-ФЗ от 25.06.2002 г. «Об объектах культурного наследия (памятниках истории и культуры) народов Российской Федерации», требуется проведение государственной историко-культурной экспертизы земельного участка. Согласно требованиям п. 11.3 постановления Правительства Российской Федерации от 15.07.2009 № 569 «Об утверждении Положения о государственной историко-культурной экспертизе» государственная историко-культурная экспертиза земельного участка проводится путем археологической разведки.

До начала полевых археологических работ была собрана историко-библиографическая информация, подготовлен комплект ситуационных планов, исторических фотоснимков и карт с нанесенными на них границами участка обследования (рис. 5-10).

Цель проведения работ на участке обследования – определение наличия или отсутствия объектов культурного, в том числе и археологического, наследия, включенных в реестр, выявленных объектов культурного наследия, либо объектов, обладающих признаками объекта культурного наследия, на обследуемом земельном участке.

Инд. № подл.	Подп. и дата				
	Взам. инв. №				
	Инд. № дубл.				
	Подп. и дата				
					Лист
11/2022-СП-2022-ТО					10
Ли	Изм.	№ докум.	Подп.	Дата	

Задача археологических исследований на участке обследования заключалась в выявлении, фиксации и исследовании остатков археологических (исторических) памятников, культурных слоев, конструкций и сооружений, массовых и индивидуальных находок путем визуального обследования и заложения разведывательных археологических шурфов (археологические разведки).

В ходе полевых археологических работ произведен натурный осмотр участка (рис. 11-22), заложено 4 шурфа размером 1x1 м, общей площадью 4 м<sup>2</sup>, с целью выявления культурного слоя на территории обследования (рис. 23-53).

В результате работ культурный слой не выявлен. На обследованном участке объекты археологического наследия и признаки наличия объектов археологического наследия не обнаружены.

Инв. № подл.	Подп. и дата	Инв. № дубл.	Взам. инв. №	Подп. и дата	Инв. № подл.	Лист
Ли	Изм.	№ докум.	Подп.	Дата		

# 1. ИСТОРИЧЕСКАЯ СПРАВКА

## 1.1. История и топонимика района проведения работ

Первые археологические свидетельства заселения территорий, входящих в пределы современного Санкт-Петербурга, известны в районе Лахты и Сестрорецкого разлива, и датируются периодом неолита и раннего железного века.

В 1922 г. сотрудником Лахтинской экскурсионной станции профессором П.В. Виттенбургом была открыта стоянка в Лахте. В 1923г. Б.Ф. Земляковым на памятнике были проведены небольшие раскопки, площадь которых точно неизвестна, и описана стратиграфия памятника. Стоянка расположена в северной части пос. Ольгино Приморского р-на Петербурга, на верхней площадке террасы высотой 5-5,5 м. над уровнем моря. Находки залежали под почвенно-дерновым слоем, слоем серого слоистого песка мощностью 20-30 см. и тонкой углистой прослойкой толщиной в 2-3 мм, прослеженной по всей вскрытой площади. Связаны находки со слоями красnobурого и лежащего под ним черного песка. Мощность культурного слоя составляла около 40 см., но местами увеличивалась до 90 см. Имеющиеся сейчас материалы Лахтинской стоянки представлены исключительно керамикой. Материалы хранятся в Государственном Эрмитаже (Герасимов 2003).

Племена, жившие в районе южного берега Финского залива, в том числе воль и ижора, вошли в IX в. в состав Новгородского государства. Территория будущего Санкт-Петербурга в новгородские времена находилась на землях Никольско-Ижорского и Спасско-Городненского погостов Ореховского уезда, входившего в состав Вотской пятины. Писцовая книга 1500 г. свидетельствует о том, что крестьяне выращивали рожь, овес, ячмень и лен. Было развито скотоводство, в некоторых погостах существенную роль играла охота. Рыбная ловля была развита в местностях, лежащих по берегам реки Невы. В XV веке с формированием централизованного Русского государства, к Московским землям были присоединены новгородские, в том числе Вотская пятина. «Освоение невских берегов – одна из проблем истории русского Северо-запада. Известно,

Инв. № подл.	Подп. и дата	Лист			
	Взам. инв. №				
	Инв. № дубл.				
Инв. № подл.	Подп. и дата	11/2022-СП-2022-ТО			
	Лист				
Ли	Изм.	№ докум.	Подп.	Дата	12

что, начиная с VIII–X вв., по Неве, проходил международный водный путь, связывавший Восточную Европу с Балтийским регионом. Однако на ее побережье практически не известны следы оседлости этого времени. Не выявлены здесь и археологические памятники более позднего времени – вплоть до XIV столетия» (Сорокин 2008: 351). Тем не менее, Санкт-Петербург возник не на пустом месте, с середины XV в. известны поселения на территории современного города и его окрестностей. «Планировка современного Санкт-Петербурга и его пригородной зоны в значительной мере основывается на существовавшей веками стабильной системе поселений и дорог. Многие допетербургские дороги стали городскими улицами, а древние селения были первоначальной основой создания городских слобод, кварталов и усадеб. Санкт-Петербург создан на основе предшествовавшей ему системы расселения, стабильно существовавшей в древнерусские, новгородские, московские, шведские времена» (Семенцов 2003:20).

В XV в. острова дельты Невы относились к двум погостам Ореховецкого уезда Водской пятины - Спасско Городненскому и Никольскому Ижерскому.

Непосредственно вблизи исследуемой территории располагалось селение Паркола, упоминаемое в Писцовой книге Водской пятины в 1500 году. В XVII веке здесь располагалась шведская мыза (обозначенная на картах 1662 года как Кабилюя), которую Пётр I подарил своей дочери Елизавете Петровне.

С конца XVI в. земли от Финского залива до Ладожского озера фактически перешли под управление Швеции. Территории Приневья были поделены на лены – Нотеборгский, Копорский и Корельский. В этот период происходил массовый отток православного населения на территорию России. На опустевшие земли приходило финское и шведское население, осваиваясь в заброшенных русских селениях. По опубликованным материалам Сауло Кепсу и по данным шведских описей и землемерных документов видно, что если до середины 1640-х - 1650-х гг. большинство поселений сохраняло традиционные русские названия, то с 1650-1660-х гг. осуществлялись многочисленные замены старинных топонимов и гидронимов на новые, в основном финские. Проведенные в 1670-1680-е гг.

Инв. № подл.	Подп. и дата					Лист 13
	Взам. инв. №					
	Инв. № дубл.					
	Подп. и дата					
Ли	Изм.	№ докум.	Подп.	Дата	11/2022-СП-2022-ТО	

шведским правительством землемерные работы демонстрируют освоенность этих земель. За время пребывания в составе Швеции население подверглось финнизации.

После окончания Северной войны ижорские земли вновь вошли в состав Российского государства. В 1703 г. на берегах Невы был основан город Санкт-Петербург.

После Северной войны, по условиям Нишадтского мирного договора 1721 г. Приневье и почти весь Карельский перешеек вошли в состав России. На берега парголовских озер были переселены ремесленники из владими́ро-суздальских земель, что привело к появлению Суздальских слобод и новых названий озер (Верхнее или Заднее Суздальское, Среднее Суздальское, Нижнее или Большое Суздальское). При Елизавете и Екатерине II многие земли в окрестностях были розданы приближенным к императорскому двору вельможам (Бестужеву-Рюмину, Шувалову, Орлову, Ланскому и др.).

Появление в 1870 г. железной дороги С.-Петербург – Выборг и железнодорожных станций Шувалово и Озерки вызвало новую волну дачного освоения территории. К западу от железной дороги были проложены 2 параллельные улицы, одна из которых получила название Ново-Орловской – по фамилии землевладельцев Орловых-Денисовых. В то время, когда появилась улица, местностью владели граф А. Ф. Орлов-Денисов-Никитин и его мать Е.А. Орлова-Денисова (урожденная Никитина). Существовавшая с середины 1870-х годов с востока от железной дороги Орловская улица стала именоваться Старо-Орловской.

**Ново-Орловский лесопарк (Новоорловский лесопарк, Новоорловский заказник)** – в начале XX в. территория заказника была почти полностью покрыта лесом, за исключением сенокосов и пастбищ на левобережье р. Каменки и безлесного участка в северо-западной части заказника, севернее нынешней Заповедной улицы. Участок русла р. Каменки ниже железнодорожного моста, протяженностью около 1 км, был спрямлен – возможно, в мелиоративных целях.

Подп. и дата
Взам. инв. №
Инв. № дубл.
Подп. и дата
Инв. № подл.

Ли	Изм.	№ докум.	Подп.	Дата
----	------	----------	-------	------

11/2022-СП-2022-ТО

Лист

14

В 1932 г. все леса, расположенные в Пригородном районе Ленинградской области, были объединены в лесопарковую зону Ленинграда.

В 1920-1930-е гг. окружающая лесной массив территория подверглась сильным изменениям. Начали разрабатывать песчаные карьеры на водно-ледниковой гряде, пересекающей р. Каменку: Орловский карьер в юго-восточной части гряды, Шуваловский карьер – на левом берегу Каменки. Между двумя карьерами построили асфальтобетонный завод и другие предприятия; в результате к западу и юго-западу от лесного массива сформировалась промышленная зона. К северо-западу от Шуваловского карьера, на правом берегу Каменки был сооружен военный аэродром. К новым объектам были подведены железнодорожные ветки от железной дороги Ленинград-Выборг: одна из веток (к Шуваловскому карьеру и асфальтобетонному заводу) пересекла северную часть будущего заказника, другая (к Орловскому карьеру) прошла вдоль южной границы массива. Со стороны Шувалова к промышленным предприятиям проложили автомагистраль, получившую название Заповедной улицы. С востока и юго-востока к лесу вплотную примыкала одноэтажная (в основном деревянная) жилая застройка с садами и огородами.

В годы Великой Отечественной войны почти весь оставшийся лесной массив был вырублен для нужд обороны и населения блокадного Ленинграда. В настоящее время деревья старше 80 лет в Новоорловском заказнике отсутствуют; преобладающий возраст сосны 50-60 лет.

В 1955 г. на месте возобновляющихся на вырубках лесов был создан Новоорловский лесопарк пейзажной планировки, площадью 144 га. В конце 1950-х гг. территория лесопарка была покрыта сетью мелиоративных канав. В результате осушительной мелиорации практически прекратилось заболачивание, и резко увеличился прирост деревьев. В лесопарке была проложена дорожно-тропиночная сеть, проводились мероприятия по уходу за лесом.

**Орлово-Денисовский проспект.** Постановлением правительства Санкт-Петербурга № 717 от 12 августа 2014 года, новая проектируемая магистраль в Приморском районе получила название Орлово-Денисовский проспект «по

Подп. и дата
Взам. инв. №
Инв. № дубл.
Подп. и дата
Инв. № подл.

Ли	Изм.	№ докум.	Подп.	Дата
----	------	----------	-------	------

11/2022-СП-2022-ТО

Лист

15

фамилии графов Орловых-Денисовых, владевших землей в этой местности, с целью сохранения названия, ранее существовавшего в этом районе (Орлово-Денисовская ул., ныне Ушковская ул.)». Из запланированных более чем 2 км магистрали, на конец 2022 года существуют лишь два небольших участка, общей протяженностью чуть более 200 метров. Первый участок отходит от Суздальского шоссе к жилой застройке и свободной экономической зоне «Новоорловская», второй – от Заповедной аллеи до улицы Академика Харитона, выделен из Заповедной улицы этим же постановлением. Застройка проспекта осуществляется многоэтажными домами — «коробками», в том числе башнями - «точками».

## 1.2. Анализ картографического материала

При подготовке исторической справки были проработаны доступные картографические материалы XVII – XX веков. Для составления опорного плана были отобраны несколько из них, наиболее полно отображающие характер хозяйственной деятельности в разные исторические периоды исследуемого участка и прилегающих территорий (рис. 5-10).

На шведских планах конца XVII в. отображена система поселений на территории Санкт-Петербурга и окрестностей. На плане 1676 года авторства Беренгейма в районе исследуемой местности не отмечено каких-либо поселений. Ближайшие населенные пункты – Krog и Parkala находятся в 1,5 км к востоку и 3 км к северо-востоку соответственно (рис. 5).

На картах и планах XVIII в. («Карта части Ладожского озера и Финского залива с прилегающими землями» – авторства Ивана Гриммел 1730-го года) отмечено селение Паргола к северо-востоку от территории обследования (рис. 6).

На топографической карте Санкт-Петербургской губернии 1834 года (Пятиверстка, созданная под руководством Ф.Ф. Шуберта) исследуемая территория остается неосвоенной, тракт в сторону Выборга расположен восточнее (рис. 7).

Инов. № подл.	Подп. и дата	Инов. № дубл.	Взам. инв. №	Подп. и дата						Лист
					11/2022-СП-2022-ТО					16
					Ли	Изм.	№ докум.	Подп.	Дата	

На «Топографической карте частей Санкт-Петербургской и Выборгской губерний» 1867 г. трасса проектируемого объекта также находится на неосвоенной территории (рис. 8).

Свободна от застройки территория и на карте 1915 года, составленной Ю. Гашем (рис. 9).

Аналогичной ситуация оставалась и в послевоенное время: рис. 10 – карта Санкт-Петербурга 1994 года – Новоорловский лесопарк и прилегающая территория не освоены, на месте участка производства работ обозначено болото.

#### **Выводы:**

- **Регион проведения работ осваивался человеком с периода позднего Средневековья.**
- **В непосредственной близости от участка производства работ на основании картографического материала не существовало значимых населенных пунктов и хозяйственных объектов.**
- **Территория производства работ была подтоплена (заболочена) вплоть до второй половины XX века и хозяйственно не осваивалась.**

Инв. № подл.	Подп. и дата				
	Взам. инв. №				
	Инв. № дубл.				
	Подп. и дата				
<b>11/2022-СП-2022-ТО</b>					
Ли	Изм.	№ докум.	Подп.	Дата	Лист 17



## 2. ФИЗИКО-ГЕОГРАФИЧЕСКАЯ ХАРАКТЕРИСТИКА РАЙОНА РАБОТ

Санкт-Петербург расположен на северо-западе Российской Федерации, на прилегающем к устью реки Невы побережье Невской губы Финского залива и на многочисленных островах Невской дельты. Протяженность города с северо-запада на юго-восток составляет около 90 км.

На территории города насчитывается 33 имеющих официальное название острова, из которых можно выделить основные, образованные рукавами Невы: Васильевский, Петроградский, Крестовский, Каменный, Петровский, Елагин. По обилию воды город занимает одно их первых мест в мире, поскольку водная поверхность составляет 1/10 часть городской территории. В городе насчитывается около 385 водотоков общей протяженностью около 800 км и 620 водоемов общей площадью 3300 га. Река Нева, глубокая, широкая и судоходная на всем протяжении, с широкой дельтой, достигающей 1000-1200 м, является основной водной и транспортной артерией города.

Город расположен на границе двух геологических структур: Балтийского кристаллического щита и Русской плиты, сложенной преимущественно осадочными породами. Сильно смятые метаморфизованные породы щита (граниты, гнейсы) залегают на глубине до 200 м. Сверху они перекрыты осадочным чехлом, в разрезе которого выделяются две толщи: нижняя представлена уплотненными и практически обезвоженными глинами и песчаниками кембрия и венда, верхняя состоит из песчано-глинистых грунтов четвертичного возраста. Четвертичные отложения образованы в результате многократного чередования ледниковых и межледниковых эпох, что обусловило сложные геологические и гидрогеологические условия строения территории.

Климат города является переходным от морского к континентальному, с умеренно холодной зимой и умеренно теплым летом. Среднегодовая температура воздуха, по данным многолетних наблюдений, составляет 5,6°С. Санкт-Петербург по своему географическому местоположению попадает в зону избыточного увлажнения. Среднегодовая сумма осадков составляет 653 мм, при

Инд. № подл.	Подп. и дата	Инд. № дубл.	Взам. инв. №	Подп. и дата	Инд. № подл.	Ли	Изм.	№ докум.	Подп.	Дата	11/2022-СП-2022-ТО	Лист

этом их внутригодовое распределение неравномерное: за теплый период (апрель – октябрь) выпадает около 70% осадков. На территории города преобладают ветры западных и юго-западных направлений, наблюдается большая облачность и высокая влажность в течение всего года. В последние десятилетия наблюдаются существенные изменения основных климатических параметров для территории Санкт-Петербурга.

Рельеф территории сформировался в результате действия ледника и талых вод, образовавших многочисленные озера. В результате подъемов и опусканий суши в зоне Балтийского щита уровни ледниковых озер часто колебались. Большая часть территории города расположена на высоте 2-3 м над уровнем моря, при этом правый и левый берег Невы значительно различаются по характеру рельефа.

Наиболее высокий правый берег Невы отличается пересеченным рельефом, с большой площадью зеленых насаждений, озер и прудов. Для левобережного района города вплоть до Пулковских высот характерен более плоский ландшафт, с высотами, не превышающими 2-5 м над уровнем моря. Самое высокое место в черте города – Дудергофские высоты в районе Красного Села с максимальной высотой 176 м. На территории города находится нулевая отметка системы отсчёта высот и глубин, служащая исходным пунктом для нивелирных сетей нескольких государств (Кронштадтский футшток).

Зелёный фонд Санкт-Петербурга занимает около 30% городской территории. Почти половина всех зеленых насаждений города сосредоточена в городских лесах в пригородных районах. С целью сохранения биологического разнообразия и поддержания в естественном состоянии охраняемых природных комплексов на территории города образованы 14 особо охраняемых природных территорий общей площадью около 6000 га, которые главным образом сосредоточены в Курортном и Приморском районах.

Отличительной особенностью растительности города является большое видовое разнообразие (до 800 видов растений), многие из которых занесены в Красные книги Санкт-Петербурга и Российской Федерации. Фауна Санкт-

Инв. № подл.	Подп. и дата					Лист
	Взам. инв. №					
	Инв. № дубл.					
	Подп. и дата					
					11/2022-СП-2022-ТО	19
Ли	Изм.	№ докум.	Подп.	Дата		

Петербурга представлена 267 видами птиц, из них 211 - почти 80% - отмечены на особо охраняемых природных территориях, а также 38 видами млекопитающих.

Основное фаунистическое разнообразие и концентрация редких видов отмечаются на наименее нарушенных природных территориях, расположенных в периферийных частях города с прилегающими к ним естественными природными комплексами Ленинградской области.

На рассматриваемой территории широко распространены слабо- и среднедерновоподзолистые почвы, подзолистые и болотные. По механическому составу почвы суглинистые, тяжелосуглинистые, средне- и легкосуглинистые, супесчаные и песчаные. Преобладают суглинистые почвы на валунных суглинках. Почвы в районе изысканий частично сильно изменены в результате антропогенной деятельности. Асфальтовые покрытия затрудняют доступ воды и кислорода в почву. С водонепроницаемого асфальта дождевые воды стекают в канализационную сеть, поэтому для растений возрастает вероятность почвенной засухи. Кроме того, наличие подземных коммуникаций и сооружений в зоне корневой системы деревьев неблагоприятно как для отдельных растений, так и для насаждений в целом.

Инв. № подл.	Подп. и дата					Лист	
	Взам. инв. №						20
	Инв. № дубл.						
	Подп. и дата						
Ли	Изм.	№ докум.	Подп.	Дата	11/2022-СП-2022-ТО		

### 3. МЕТОДИКА ПОЛЕВЫХ ИССЛЕДОВАНИЙ

В рамках работ по проведению научного обследования (археологическая разведка) земельного участка по объекту: «Выполнение комплекса технологически и функционально связанных проектно-изыскательских и строительного-монтажных работ по строительству канализационных сетей для подключения многоквартирного дома со встроенно-пристроенным многоэтажным гаражом по адресу: Санкт-Петербург, Орлово-Денисовский проспект, участок 10, (юго-восточнее пересечения с Суздальским шоссе)» проводилось визуальное обследование объекта и закладка археологических шурфов (рис. 11-53).

Полевые археологические исследования проводились в соответствии с методическими указаниями и требованиями «Положения о порядке проведения археологических полевых работ и составления научной отчетной документации», утвержденного постановлением Бюро Отделения историко-филологических наук Российской академии наук от 20 июня 2018 г. № 32.

Основная задача проведения археологических исследований на площади планируемого строительства и окружающей территории заключалась в выявлении и фиксации археологических (исторических) памятников, культурных слоев, конструкций и сооружений, сборе и исследовании археологического материала.

Полевые работы включали в себя:

- визуальный осмотр указанной в договоре территории, поиск подъемного материала;
- описание исследуемой территории и ее фотофиксация;
- разбивку археологических шурфов;
- привязка археологических шурфов к ситуационному плану исследуемой территории;
- выборку культурных напластований из шурфов по слоям;
- выявление и изучение археологического материала по слоям;
- фотофиксацию процесса работ;

Инд. № подл.	Подп. и дата					Лист
	Взам. инв. №					
	Инд. № дубл.					
	Подп. и дата					
					11/2022-СП-2022-ТО	21
Ли	Изм.	№ докум.	Подп.	Дата		

- фотофиксацию стенок и планиграфии шурфов;
- описание ландшафтной характеристики обнаруженных объектов и фиксация их современного состояния;
- ведение полевой документации;
- рекультивацию шурфов.

Применялся стандартный набор методов, используемых при археологических разведках: предварительные архивно-библиографические изыскания, визуальный осмотр местности, осмотр обнажений культурного слоя, поиск подъемного материала, шурфовка. В качестве осевой линии использовались границы проектируемого объекта, предоставленные заказчиком. Все участки детально фиксировались (фото, описание, привязка к карте).

При прохождении маршрутов с целью обнаружения выходов культурного слоя и артефактов осматривались встречающиеся обнажения грунта естественного и антропогенного происхождения. На перспективных для обнаружения памятников археологии участках производилась закладка шурфов, ориентированного по сторонам света, направленного на поиск культурного слоя и древних артефактов. Количество и место расположения шурфов было обусловлено геоморфологическим состоянием местности и степенью освоенности обследуемой территории, и определялось с таким расчетом, чтобы обеспечить полное выявление и определение границ всех объектов археологического наследия, попадающих в пределы обследуемых земельных участков, с учетом существующих методических рекомендаций 1 шурф на 1 км (при линейных обследованиях). Шурфы закладывались на перспективных для обнаружения памятников археологии местах, исключая хозяйственно-освоенные участки трассы. В ходе работ были заложены 4 разведывательных шурфа размерами 1х1 м общей площадью 4 кв. м. Разборка грунта в процессе шурфовки производилась вручную по стратиграфическим слоям с разнородными культурными прослойками и соответствующим им общим планиграфическим горизонтам фиксации. Для выявления структуры плотных поверхностей и удаления грунта в стесненных условиях при расчистке использовались щетки,

Ивл. № подл.	Подп. и дата					
	Взам. инв. №					
	Ивл. № дубл.					
	Подп. и дата					
	Ивл. № подл.					
Ли	Изм.	№ докум.	Подп.	Дата	11/2022-СП-2022-ТО	Лист 22

кисти и совки. Глубина шурфа включала всю толщу напластований до материка. Все археологические работы проводились при температуре выше 0° С (согласно ст. 3.23 «Положения о порядке проведения археологических полевых работ и составления научной отчетной документации», утвержденного постановлением Бюро Отделения историко-филологических наук Российской академии наук от 20 июня 2018 № 32). Разведочные шурфы документировались, в том числе фотографически, и фиксировались дневниковыми записями. Для картирования рекогносцировочных шурфов, выявленных объектов и общевидовых фотографий ландшафтной ситуации использованы имеющиеся в распоряжении экспедиции растровые карты масштаба 1:50000 и 1:100000 в формате JPG, а также топографический план масштаба 1:500 в формате DWG, предоставленный заказчиком. Привязка шурфов, зачисток и зондажей на участках землеотводов к системе мировых координат произведена с помощью портативных приборов глобального позиционирования Garmin Montana. Географические координаты (широта, долгота), определенные в зависимости от внешних условий приема с точностью 5-20 м, даются в формате градусы-минуты-секунды Long/Lat dd°mm'ss,ss" (WGS-84). С помощью встроенных в геоинформационную систему QGIS программных алгоритмов переведены в местную систему координат МСК-1964. Основные этапы работ фиксировались с помощью цифровых фотоаппаратов с разрешением не менее 5 Мрх. Для указания масштаба и ориентации по сторонам света при фотографировании использовался набор телескопических реек длиной 4 м с сантиметровыми делениями, двухцветная стрелка «север».

После окончания разведочных работ все шурфы рекультивировались, что подтверждается фотографически.

Инд. № подл					
Инд. № дубл.					
Взам. инв. №					
Подп. и дата					
11/2022-СП-2022-ТО					
Ли	Изм.	№ докум.	Подп.	Дата	Лист 23

#### 4. ПОЛЕВЫЕ ИССЛЕДОВАНИЯ

Участок археологического обследования по объекту: «Выполнение комплекса технологически и функционально связанных проектно-изыскательских и строительно-монтажных работ по строительству канализационных сетей для подключения многоквартирного дома со встроенно-пристроенным многоэтажным гаражом по адресу: Санкт-Петербург, Орлово-Денисовский проспект, участок 10, (юго-восточнее пересечения с Суздальским шоссе)» расположен в северной части Приморского района Санкт-Петербурга (рис. 1-4).

Участок представляет собой трассу Г-образной сложной формы из двух ниток канализационного коллектора, огибающую дом 17 корпус 1 с севера и запада и тянущуюся до центра дома № 15 комплекса «Заповедный парк» (рис. 2-4).

Территория на момент проведения обследования хозяйственно освоена. Высотные отметки дневной поверхности в границах проектирования – от 20 до 21,5 м БС, перепады высот определяются антропогенным изменением ландшафта. На первом этапе работ территория в ходе пешего обхода была тщательно осмотрена, выполнена фотофиксация современного состояния территории (рис 2, рис. 11-22).

Участок трассы севернее дома 17 проходит по полностью благоустроенной асфальтированной территории между существующими зданиями.

Участок западнее Орлово-Денисовского проспекта проходит по открытому ровному участку без благоустройства и растительности. Дерновый слой отсутствует, поверхность земли разъезжена строительной техникой.

Согласно сводному плану сетей, предоставленному заказчиком производства работ, вдоль трассы проектируемого объекта проходят пластиковые и стальные трубы водопровода.

По результатам визуального осмотра были выбраны места для закладки археологических шурфов. Шурфы №№ 2 и 3 были заложены непосредственно на трассе проектируемого объекта, шурф 1 – к северу от объекта в небольшой

Инд. № подл.	Подп. и дата					Лист
	Взам. инв. №					
	Инд. № дубл.					
	Подп. и дата					
	Инд. № подл.					
Ли	Изм.	№ докум.	Подп.	Дата	11/2022-СП-2022-ТО	
					24	

сосновой роще, которая немного (на высоту около метра) возвышается над окружающим рельефом, шурф №4 – к юго-западу от южной оконечности трассы объекта на открытом пространстве в поле. Шурфы №№ 1 и 4 были заложены с целью уточнения характера культурных напластований на участках, не затронутых ранее при строительных работах.

### Шурф №1 (рис. 2-4, рис. 23-30).

Шурф заложен в 40 метрах к северо-западу от поворота трассы на Орлово-Денисовский проспект в северной части на открытом ровном пространстве между деревьями в небольшой сосновой роще. Шурф был заложен с целью уточнения характера грунта и культурных напластований на участке, не затронутом современным строительством и благоустройством.

#### Координаты местоположения центра шурфа № 1:

WGS-84		МСК-1964	
X	Y	X	Y
60.055014	30.266095	107541.683	110891.919

Дневная поверхность шурфа №1 расположена на отметке 22,0 м БС и представлена естественным газоном.

При разборке и фиксации шурфа прослежена следующая стратиграфия (по северной стенке):

1. Дерн – около 5 см.
2. Слой темно-серой гумусированной супеси (почвенный слой) – до 15 см.
3. Материк – рыже-желтый песок с пятнами подзола – фиксируется на уровне -20 см от дневной поверхности. Материковые отложения разобраны по всей площади шурфа на 10 см.

Общая глубина исследований составила 30 см от уровня дневной поверхности. В заполнении шурфа археологические артефакты и значимый культурный слой не зафиксированы. После окончания работ шурф №1 был рекультивирован до уровня дневной поверхности на момент до начала работ.

Подп. и дата
Взам. инв. №
Инв. № дубл.
Подп. и дата
Инв. № подл.

Ли	Изм.	№ докум.	Подп.	Дата
----	------	----------	-------	------



**Шурф №2 (рис. 2-4, рис. 31-37).**

Шурф по оси проектируемого объекта на отрезке к западу от Орлово-Денисовского проспекта на дне мелиоративной оплывшей канавы.

**Координаты местоположения центра шурфа №2:**

WGS-84		МСК-1964	
X	Y	X	Y
60.054498	30.266284	107484.237	110902.679

Дневная поверхность шурфа №2 расположена на отметке 20,5 м БС.

При разборке и фиксации шурфа прослежена следующая стратиграфия (по северной стенке):

1. Дерновый и почвенный слой практически отсутствует.
2. Пачка слоистых отложений материкового песка и супеси с прослойками гумуса мощностью до 45 см.
3. Слой темно-коричневого гумуса с древесными останками – до 35 см.
4. Материк – рыже-желтый песок с пятнами подзола – фиксируется на уровне -20 см от дневной поверхности.

Общая глубина исследований составила 80 см от уровня дневной поверхности. В заполнении шурфа археологические артефакты и значимый культурный слой не зафиксированы. После окончания работ шурф №2 был рекультивирован до уровня дневной поверхности на момент до начала работ.

**Шурф №3 (рис. 2-4, рис. 38-45).**

Шурф заложен в 105 метрах к югу от шурфа 2 по оси проектируемого объекта.

**Координаты местоположения центра шурфа №3:**

WGS-84		МСК-1964	
X	Y	X	Y
60.053523	30.266185	107375.587	110897.601

Дневная поверхность шурфа №3 расположена на отметке 19,5 м БС и представлена естественным газоном.

Подп. и дата
Взам. инв. №
Инв. № дубл.
Подп. и дата
Инв. № подл.

Ли	Изм.	№ докум.	Подп.	Дата
----	------	----------	-------	------

При разборке и фиксации шурфа прослежена следующая стратиграфия (по северной стенке):

1. Дерн – около 5 см.
2. Слой темно-серой гумусированной супеси (почвенный слой) – до 25 см.
3. Материк – рыже-серый песок – фиксируется на уровне -30 см от дневной поверхности. Материковые отложения разобраны по всей площади шурфа на 10 см.

Общая глубина исследований составила 40 см от уровня дневной поверхности. В заполнении шурфа археологические артефакты и значимый культурный слой не зафиксированы. После окончания работ шурф №3 был рекультивирован до уровня дневной поверхности на момент до начала работ.

#### Шурф №4 (рис. 2-4, рис. 46-53).

Шурф заложен в 25 метрах к юго-западу от южной оконечности трассы проектируемого объекта на открытом участке – на краю сельскохозяйственного поля.

#### Координаты местоположения центра шурфа №4:

WGS-84		МСК-1964	
X	Y	X	Y
60.052656	30.265758	107278.896	110874.200

Дневная поверхность шурфа №4 расположена на отметке 18,5 м БС и представлена естественным газоном.

При разборке и фиксации шурфа прослежена следующая стратиграфия (по северной стенке):

1. Дерн – около 5 см.
2. Слой темно-серой гумусированной супеси (почвенный слой) – до 35 см.

Подп. и дата					
Взам. инв. №					
Инв. № дубл.					
Подп. и дата					
Инв. № подл.					
					Лист
					27
Ли	Изм.	№ докум.	Подп.	Дата	11/2022-СП-2022-ТО

3. Материк – светло-серый песок – фиксируется на уровне -40 см от дневной поверхности. Материковые отложения разобраны по всей площади шурфа на 5-10 см.

Общая глубина исследований составила 45 см от уровня дневной поверхности. В уровне материковой поверхности расположен горизонт грунтовых вод. В заполнении шурфа археологические артефакты и значимый культурный слой не зафиксированы.

После окончания работ шурф №3 был рекультивирован до уровня дневной поверхности на момент до начала работ.

Инв. № подл.	Подп. и дата				Лист
Инв. № дубл.	Взам. инв. №				28
Инв. № подл.	Подп. и дата				11/2022-СП-2022-ТО
Ли	Изм.	№ докум.	Подп.	Дата	

## ЗАКЛЮЧЕНИЕ

В ходе выполнения научно-исследовательских археологических работ в виде историко-культурного научного археологического обследования (археологические разведки) с целью проведения государственной историко-культурной экспертизы земельного участка по объекту: «Выполнение комплекса технологически и функционально связанных проектно-изыскательских и строительно-монтажных работ по строительству канализационных сетей для подключения многоквартирного дома со встроенно-пристроенным многоэтажным гаражом по адресу: Санкт-Петербург, Орлово-Денисовский проспект, участок 10, (юго-восточнее пересечения с Суздальским шоссе)», в ноябре 2022 года была собрана историко-библиографическая информация, включая комплект исторических карт, проведён натурный осмотр участка с фотофиксацией нынешнего состояния территории, заложены археологические шурфы (4 шурфа размерами 1x1 м) общей площадью 4 кв. м.

На участке обследования объекты археологического наследия и признаки наличия объектов археологического наследия не обнаружены. Анализ исторических карт и планов показывает, что территория обследования была заболочена до конца XX века и хозяйственно не осваивалась.

Таким образом, на территории земельного участка по объекту: по объекту: «Выполнение комплекса технологически и функционально связанных проектно-изыскательских и строительно-монтажных работ по строительству канализационных сетей для подключения многоквартирного дома со встроенно-пристроенным многоэтажным гаражом по адресу: Санкт-Петербург, Орлово-Денисовский проспект, участок 10, (юго-восточнее пересечения с Суздальским шоссе)», объекты культурного наследия, включенные в Единый Государственный реестр памятников истории культуры Российской Федерации, отсутствуют. В ходе работы объектов культурного (археологического) наследия не выявлено. Объекты, обладающие признаками объекта культурного наследия, отсутствуют. Значимый культурный слой не зафиксирован.

  
Е.К. Блохин, м.н.с.

Ине. № дубл.	Взам. инв. №	Подп. и дата
Ине. № подл.	Подп. и дата	Ине. № инв.

Ли	Изм.	№ докум.	Подп.	Дата
----	------	----------	-------	------

11/2022-СП-2022-ТО

Лист

29

## СПИСОК ИСТОЧНИКОВ И ЛИТЕРАТУРЫ

1. Алексеева С.В., Балашов Е.А., Владимирович А.Г. и др. Топонимическая Энциклопедия Санкт-Петербурга. К трехсотлетию Санкт-Петербурга. СПб. 2002.

2. Большая топонимическая энциклопедия Санкт-Петербурга. СПб. 2013.

3. Герасимов Д.В. История изучения, хронология и периодизация памятников эпохи неолита юга Карельского перешейка //Археологическое наследие Санкт-Петербурга. - СПб., 2003. - Вып. 1. -С. 12-24.

4. Глезеров С.Е. Исторические районы Петербурга от а до я. СПб. 2013.

5. Городские имена сегодня и вчера. Петербургская топонимика. СПб. 1997.

6. Даринский А.В. География Ленинграда. Л. 1982.

7. Переписная оброчная книга вотской пятины, 1500 года. Вторая половина // Новгородские писцовые книги, изданные археографической комиссией. СПб. 1868.

8. Семенцов С.В. Развитие Приневья и Приладожья в VIII-XVII вв. – основа создания Санкт-Петербурга и всей Санкт-Петербургской агломерации// Елагинские чтения. Выпуск 1. СПб. 2003.

9. Сорокин П.Е. О системе расселения в Приневье в допетровское время //Сельская Русь в IX–XVI вв. М. 2008.

**Электронные ресурсы:**

10. <http://www.etomesto.ru/peterburg/>

11. [www.citywalls.ru](http://www.citywalls.ru)

12. <http://www.spbin.ru/> - электронная энциклопедия Санкт-Петербурга

Инд. № подл.	Подп. и дата	Инд. № дубл.	Взам. инв. №	Подп. и дата	Инд. № подл.	Ли	Изм.	№ докум.	Подп.	Дата	11/2022-СП-2022-ТО	Лист
												30

## СПИСОК ИЛЛЮСТРАЦИЙ

Рис. 1. Орлово-Денисовский пр., уч. 10-2022. Местоположение участка производства работ на фрагменте карты г. Санкт-Петербурга.

Рис. 2. Орлово-Денисовский пр., уч. 10-2022. Участок обследования с указанием месторасположения точек съемки видовых фотографий и археологических шурфов на аэрофотоснимке.

Рис. 3. Орлово-Денисовский пр., уч. 10-2022. Участок обследования с указанием месторасположения археологических шурфов на OSM-карте.

Рис. 4. Орлово-Денисовский пр., уч. 10-2022. Участок обследования с указанием месторасположения археологических шурфов на топооснове, предоставленной Заказчиком.

Рис. 5. Орлово-Денисовский пр., уч. 10-2022. Участок обследования на карте 1676 года.

Рис. 6. Орлово-Денисовский пр., уч. 10-2022. Участок обследования на карте 1730 года.

Рис. 7. Орлово-Денисовский пр., уч. 10-2022. Участок обследования на карте 1834 года.

Рис. 8. Орлово-Денисовский пр., уч. 10-2022. Участок обследования на карте 1860 года.

Рис. 9. Орлово-Денисовский пр., уч. 10-2022. Участок обследования на карте 1915 года.

Рис. 10. Орлово-Денисовский пр., уч. 10-2022. Участок обследования на карте 1994 года.

Рис. 11. Орлово-Денисовский пр., уч. 10-2022. Точка фотофиксации 1, вид на юг.

Рис. 11. Орлово-Денисовский пр., уч. 10-2022. Точка фотофиксации 1, вид на юго-запад.

Рис. 12. Орлово-Денисовский пр., уч. 10-2022. Точка фотофиксации 1, вид на юго-восток.

Рис. 13. Орлово-Денисовский пр., уч. 10-2022. Точка фотофиксации 1, вид на восток.

Рис. 14. Орлово-Денисовский пр., уч. 10-2022. Точка фотофиксации 1, вид на север.

Рис. 15. Орлово-Денисовский пр., уч. 10-2022. Точка фотофиксации 1, вид на запад.

Рис. 16. Орлово-Денисовский пр., уч. 10-2022. Точка фотофиксации 2, вид на север.

Рис. 17. Орлово-Денисовский пр., уч. 10-2022. Точка фотофиксации 2, вид на юг.

Рис. 18. Орлово-Денисовский пр., уч. 10-2022. Точка фотофиксации 2, вид на восток.

Рис. 19. Орлово-Денисовский пр., уч. 10-2022. Точка фотофиксации 3, вид на запад.

Рис. 20. Орлово-Денисовский пр., уч. 10-2022. Точка фотофиксации 3, вид на север.

Рис. 21. Орлово-Денисовский пр., уч. 10-2022. Точка фотофиксации 3, вид на восток.

Рис. 22. Орлово-Денисовский пр., уч. 10-2022. Точка фотофиксации 3, вид на юг.

Рис. 23. Орлово-Денисовский пр., уч. 10-2022. Местоположение шурфа 1, вид на север.

Рис. 24. Орлово-Денисовский пр., уч. 10-2022. Шурф 1. Дневная поверхность до начала работ, вид на север.

Рис. 25. Орлово-Денисовский пр., уч. 10-2022. Шурф 1. Фиксация по уровню окончания работ, вид на северо-запад.

Рис. 26. Орлово-Денисовский пр., уч. 10-2022. Шурф 1. Фиксация по уровню окончания работ, вид на север.

Рис. 27. Орлово-Денисовский пр., уч. 10-2022. Шурф 1, северная стенка.

Рис. 28. Орлово-Денисовский пр., уч. 10-2022. Шурф 1. Фиксация по уровню окончания работ, вид на запад.

Рис. 29. Орлово-Денисовский пр., уч. 10-2022. Шурф 1, западная стенка.

Изн. № подл.	Подп. и дата	Изн. № дубл.	Взам. изнв. №	Подп. и дата	Ли	Изм.	№ докум.	Подп.	Дата	11/2022-СП-2022-ТО	Лист
											31

- Рис. 30. Орлово-Денисовский пр., уч. 10-2022. Шурф 1 после рекультивации, вид на север.
- Рис. 31. Орлово-Денисовский пр., уч. 10-2022. Местоположение шурфа 2, вид на восток.
- Рис. 32. Орлово-Денисовский пр., уч. 10-2022. Шурф 2. Дневная поверхность до начала работ, вид на север.
- Рис. 33. Орлово-Денисовский пр., уч. 10-2022. Шурф 2. Фиксация по уровню окончания работ, вид на север.
- Рис. 34. Орлово-Денисовский пр., уч. 10-2022. Шурф 2, северная стенка.
- Рис. 35. Орлово-Денисовский пр., уч. 10-2022. Шурф 2. Фиксация по уровню окончания работ, вид на запад.
- Рис. 36. Орлово-Денисовский пр., уч. 10-2022. Шурф 2, западная стенка.
- Рис. 37. Орлово-Денисовский пр., уч. 10-2022. Шурф 2 после рекультивации, вид на восток.
- Рис. 38. Орлово-Денисовский пр., уч. 10-2022. Местоположение шурфа 3, вид на север.
- Рис. 39. Орлово-Денисовский пр., уч. 10-2022. Шурф 3. Дневная поверхность до начала работ, вид на север.
- Рис. 40. Орлово-Денисовский пр., уч. 10-2022. Шурф 3. Фиксация по уровню окончания работ, вид на северо-запад.
- Рис. 41. Орлово-Денисовский пр., уч. 10-2022. Шурф 3. Фиксация по уровню окончания работ, вид на север.
- Рис. 42. Орлово-Денисовский пр., уч. 10-2022. Шурф 3, северная стенка.
- Рис. 43. Орлово-Денисовский пр., уч. 10-2022. Шурф 3. Фиксация по уровню окончания работ, вид на запад.
- Рис. 44. Орлово-Денисовский пр., уч. 10-2022. Шурф 3, западная стенка.
- Рис. 45. Орлово-Денисовский пр., уч. 10-2022. Шурф 3 после рекультивации, вид на север.
- Рис. 46. Орлово-Денисовский пр., уч. 10-2022. Местоположение шурфа 4, вид на север.
- Рис. 47. Орлово-Денисовский пр., уч. 10-2022. Шурф 4. Дневная поверхность до начала работ, вид на север.
- Рис. 48. Орлово-Денисовский пр., уч. 10-2022. Шурф 4. Фиксация по уровню окончания работ, вид на северо-запад.
- Рис. 49. Орлово-Денисовский пр., уч. 10-2022. Шурф 4. Фиксация по уровню окончания работ, вид на север.
- Рис. 50. Орлово-Денисовский пр., уч. 10-2022. Шурф 4, северная стенка.
- Рис. 51. Орлово-Денисовский пр., уч. 10-2022. Шурф 4. Фиксация по уровню окончания работ, вид на запад.
- Рис. 52. Орлово-Денисовский пр., уч. 10-2022. Шурф 4, западная стенка.
- Рис. 53. Орлово-Денисовский пр., уч. 10-2022. Шурф 4 после рекультивации, вид на север.

Инв. № подл.	Подп. и дата					
	Инв. № дубл.	Взам. инв. №				
		Подп. и дата				
	Инв. № подл.					
	Подп. и дата					
11/2022-СП-2022-ТО						
Ли	Изм.	№ докум.	Подп.	Дата	Лист 32	

## АЛЬБОМ ИЛЛЮСТРАЦИЙ

Инв. № подл.	Подп. и дата	Инв. № дубл.	Взам. инв. №	Подп. и дата						
Ли	Изм.	№ докум.	Подп.	Дата	11/2022-СП-2022-ТО					Лист
										33



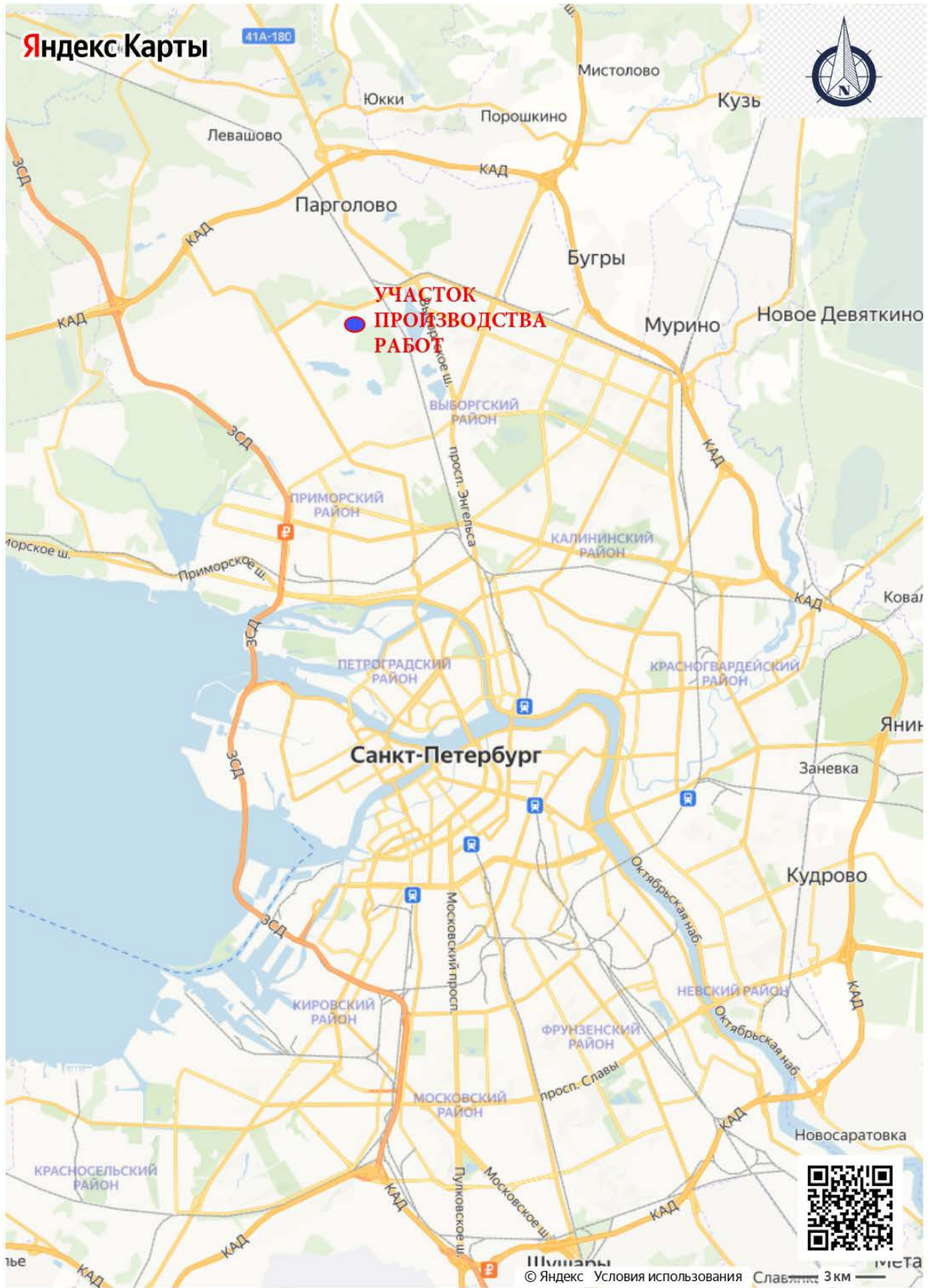


Рис. 1. Орлово-Денисовский пр., уч. 10-2022. Местоположение участка производства работ на фрагменте карты г. Санкт-Петербурга.

Подп. и дата
Взам. инв. №
Инв. № дубл.
Подп. и дата
Инв. № подл.

Ли	Изм.	№ докум.	Подп.	Дата
----	------	----------	-------	------



Рис. 2. Орлово-Денисовский пр., уч. 10-2022. Участок обследования с указанием месторасположения точек съемки видовых фотографий и археологических шурфов на аэрофотоснимке.

Инва. № подл.	Подп. и дата
Инва. № дубл.	Взам. инв. №
Инва. № подл.	Подп. и дата
Инва. № подл.	Подп. и дата

Ли	Изм.	№ докум.	Подп.	Дата

11/2022-СП-2022-ТО

Лист

35

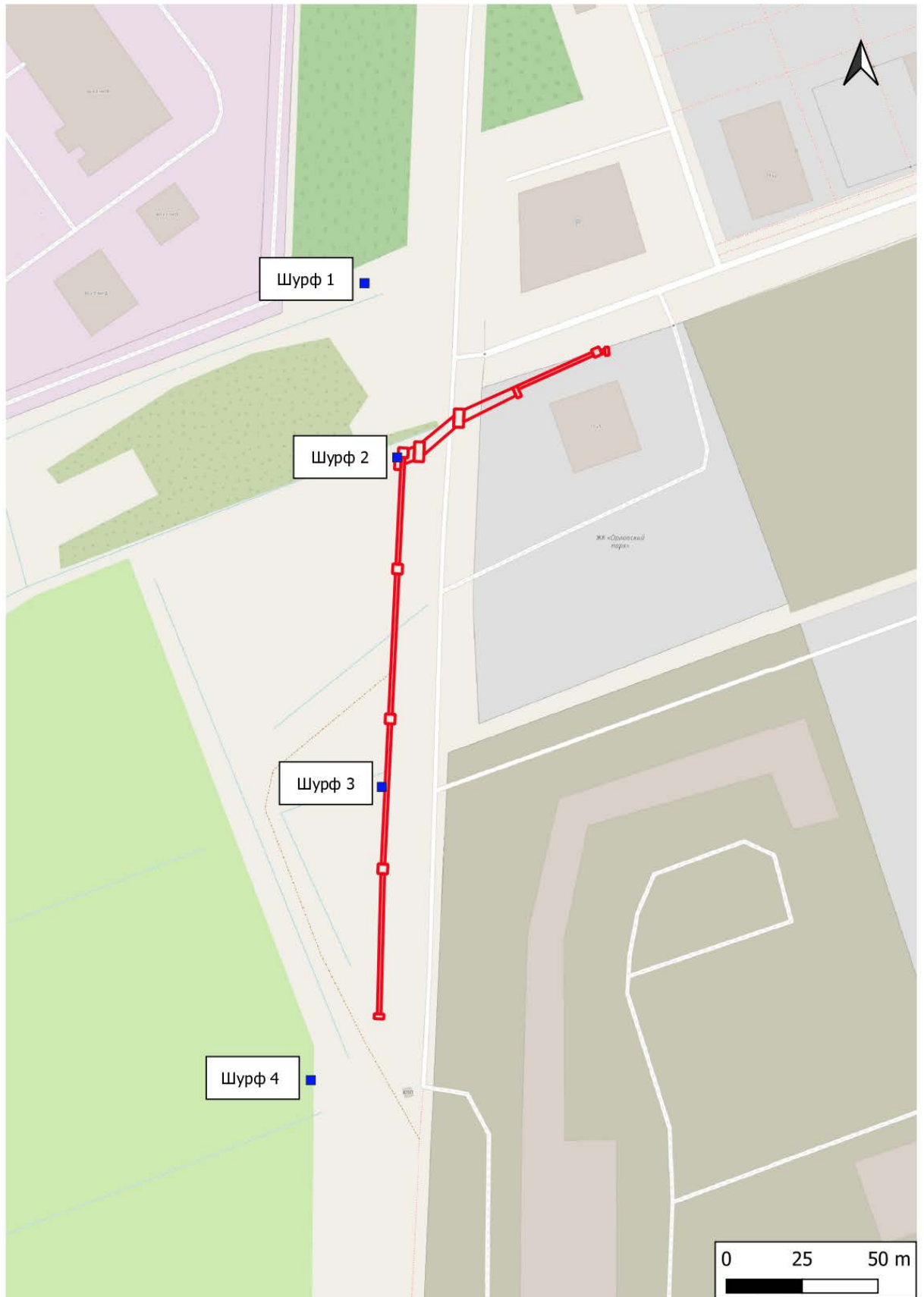


Рис. 3. Орлово-Денисовский пр., уч. 10-2022. Участок обследования с указанием месторасположения археологических шурфов на OSM-карте.

Подп. и дата
Взам. инв. №
Инв. № дубл.
Подп. и дата
Инв. № подл.

Ли	Изм.	№ докум.	Подп.	Дата

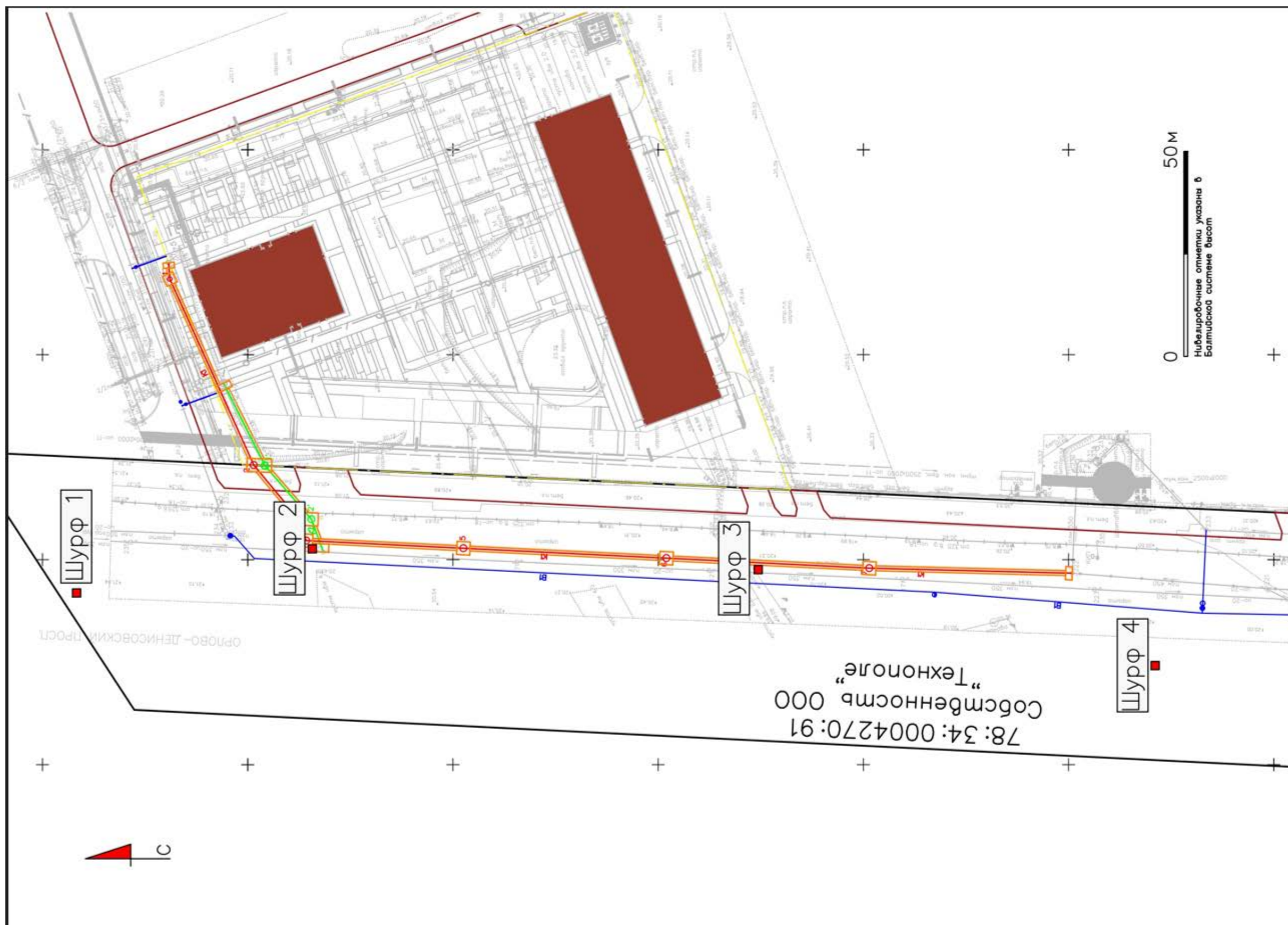


Рис. 4. Орлово-Денисовский пр., уч. 10-2022. Участок обследования с указанием месторасположения археологических шурфов на топооснове, предоставленной Заказчиком.

Инв. № подл.	Подп. и дата
Инв. № дубл.	Взам. инв. №
Подп. и дата	Подп. и дата

Ли	Изм.	№ докум.	Подп.	Дата

11/2022-СП-2022-ТО

Лист

37

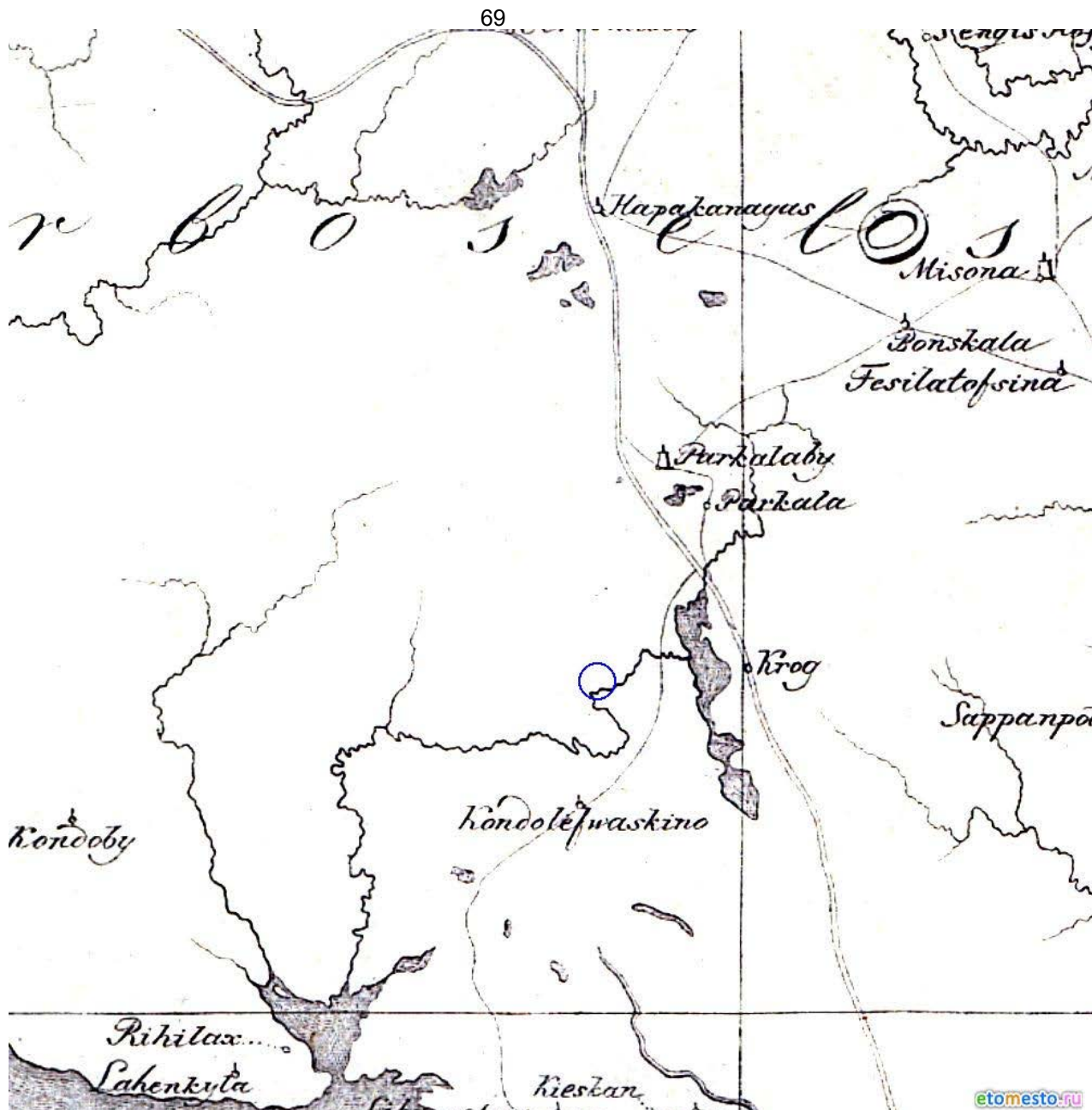


Рис. 5. Орлово-Денисовский пр., уч. 10-2022. Участок обследования на карте 1676 года (обозначено синим).

Ивл. № подл.	Подп. и дата
Ивл. № дубл.	Взам. ивл. №
Ивл. № подл.	Подп. и дата
Ивл. № подл.	Подп. и дата

Ли	Изм.	№ докум.	Подп.	Дата

11/2022-СП-2022-ТО

Лист

38



Рис. 6. Орлово-Денисовский пр., уч. 10-2022. Участок обследования на карте 1730 года (обозначено синим).

Инва. № подл.	Подп. и дата
Инва. № дубл.	Взам. инв. №
Инва. № подл.	Подп. и дата
Инва. № подл.	Подп. и дата

Ли	Изм.	№ докум.	Подп.	Дата

11/2022-СП-2022-ТО

Лист

39



Рис. 7. Орлово-Денисовский пр., уч. 10-2022. Участок обследования на карте 1834 года (обозначено синим).

Подп. и дата
Взам. инв. №
Инв. № дубл.
Подп. и дата
Инв. № подл.

Ли	Изм.	№ докум.	Подп.	Дата
----	------	----------	-------	------



Рис. 8. Орлово-Денисовский пр., уч. 10-2022. Участок обследования на карте 1867 года (обозначено синим).

Инва. № подл.	Подп. и дата
Инва. № дубл.	Взам. инв. №
Инва. № подл.	Подп. и дата
Инва. № подл.	Инва. № подл.

Ли	Изм.	№ докум.	Подп.	Дата
----	------	----------	-------	------

11/2022-СП-2022-ТО

Лист

41





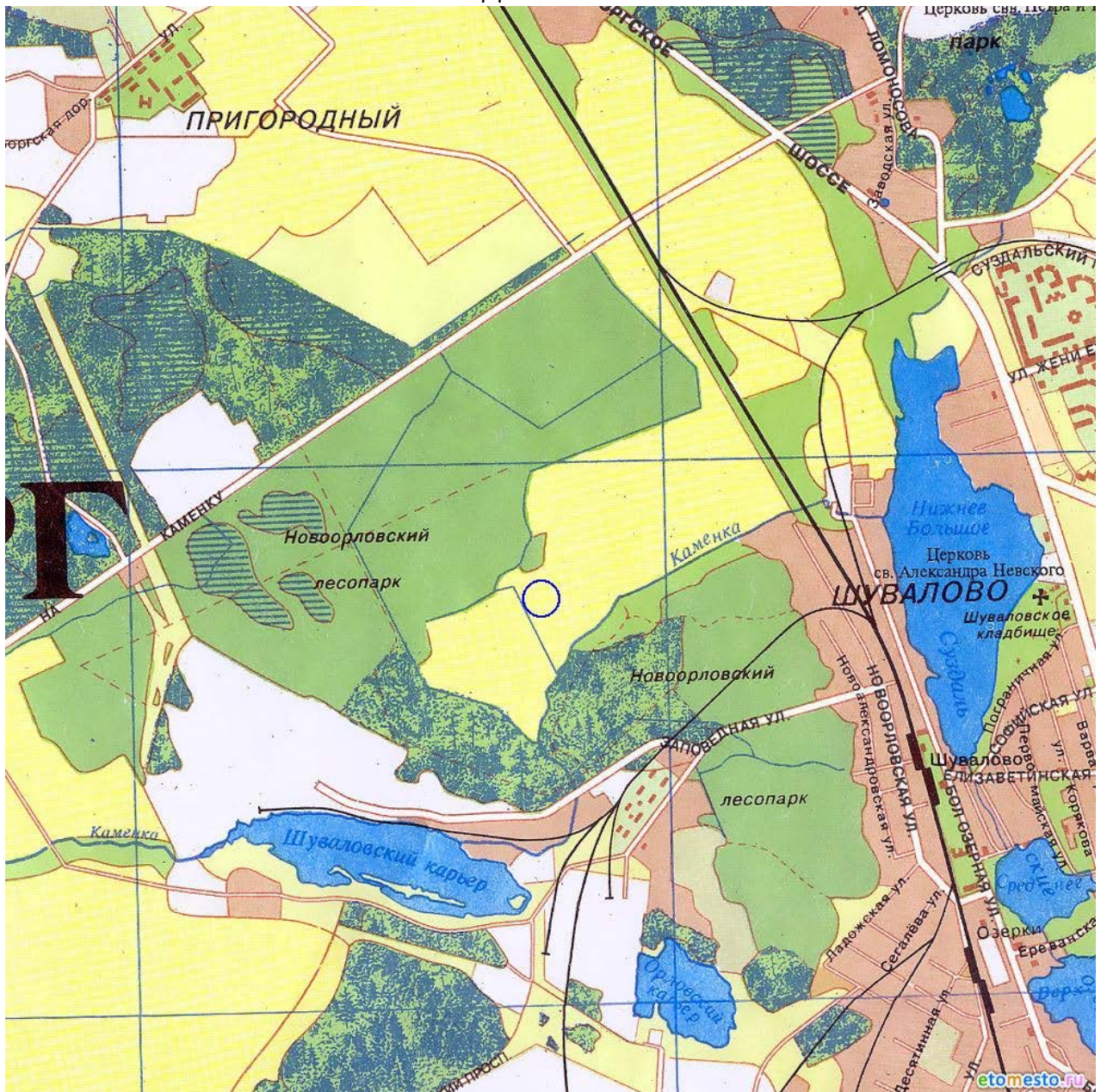


Рис. 10. Орлово-Денисовский пр., уч. 10-2022. Участок обследования на карте 1994 года (обозначено синим).

Инва. № подл.	Подп. и дата
Инва. № дубл.	Взам. инв. №
Инва. № подл.	Подп. и дата
Инва. № подл.	Подп. и дата

Ли	Изм.	№ докум.	Подп.	Дата



Рис. 11. Орлово-Денисовский пр., уч. 10-2022. Точка фотофиксации 1, вид на юго-запад.



Рис. 12. Орлово-Денисовский пр., уч. 10-2022. Точка фотофиксации 1, вид на юго-восток.

Инва. № подп	Подп. и дата
Инва. № дубл.	Взам. инв. №
Подп. и дата	Подп. и дата

Ли	Изм.	№ докум.	Подп.	Дата
----	------	----------	-------	------

11/2022-СП-2022-ТО

Лист

44



Рис. 13. Орлово-Денисовский пр., уч. 10-2022. Точка фотофиксации 1, вид на восток.



Рис. 14. Орлово-Денисовский пр., уч. 10-2022. Точка фотофиксации 1, вид на север.

Подп. и дата
Взам. инв. №
Инв. № дубл.
Подп. и дата
Инв. № подл.

Ли	Изм.	№ докум.	Подп.	Дата
----	------	----------	-------	------

11/2022-СП-2022-ТО

Лист

45



Рис. 15. Орлово-Денисовский пр., уч. 10-2022. Точка фотофиксации 1, вид на запад.



Рис. 16. Орлово-Денисовский пр., уч. 10-2022. Точка фотофиксации 2, вид на север.

Инва. № подп	Подп. и дата	Инва. № дубл.	Взам. инв. №	Подп. и дата

Ли	Изм.	№ докум.	Подп.	Дата

11/2022-СП-2022-ТО

Лист

46



Рис. 17. Орлово-Денисовский пр., уч. 10-2022. Точка фотофиксации 2, вид на юг.




Рис. 18. Орлово-Денисовский пр., уч. 10-2022. Точка фотофиксации 2, вид на восток.

Инва. № подп	Подп. и дата
Инва. № дубл.	Взам. инв. №
Подп. и дата	Подп. и дата

Ли	Изм.	№ докум.	Подп.	Дата
----	------	----------	-------	------

11/2022-СП-2022-ТО

Лист

47



Рис. 19. Орлово-Денисовский пр., уч. 10-2022. Точка фотофиксации 3, вид на запад.



Рис. 20. Орлово-Денисовский пр., уч. 10-2022. Точка фотофиксации 3, вид на север.

Инва. № подл.	Подп. и дата
Инва. № дубл.	Взам. инв. №
Подп. и дата	Подп. и дата

Ли	Изм.	№ докум.	Подп.	Дата
----	------	----------	-------	------

11/2022-СП-2022-ТО

Лист

48



Рис. 21. Орлово-Денисовский пр., уч. 10-2022. Точка фотофиксации 3, вид на восток.




Рис. 22. Орлово-Денисовский пр., уч. 10-2022. Точка фотофиксации 3, вид на юг.

Подп. и дата
Взам. инв. №
Инв. № дубл.
Подп. и дата
Инв. № подл.

Ли	Изм.	№ докум.	Подп.	Дата
----	------	----------	-------	------

11/2022-СП-2022-ТО

Лист

49





Рис. 23. Орлово-Денисовский пр., уч. 10-2022. Местоположение шурфа 1, вид на север.



Рис. 24. Орлово-Денисовский пр., уч. 10-2022. Шурф 1. Дневная поверхность до начала работ, вид на север.

Инва. № подп	Подп. и дата
Инва. № дубл.	Взам. инв. №
Инва. № дубл.	Подп. и дата
Инва. № дубл.	Подп. и дата

Ли	Изм.	№ докум.	Подп.	Дата

11/2022-СП-2022-ТО

Лист

50



Рис. 25. Орлово-Денисовский пр., уч. 10-2022. Шурф 1. Фиксация по уровню окончания работ, вид на северо-запад.



Рис. 26. Орлово-Денисовский пр., уч. 10-2022. Шурф 1. Фиксация по уровню окончания работ, вид на север.

Инва. № подп	Подп. и дата
Инва. № дубл.	Взам. инв. №
Инва. № инв. №	Подп. и дата
Инва. № подп	Подп. и дата

Ли	Изм.	№ докум.	Подп.	Дата

11/2022-СП-2022-ТО

Лист

51



Рис. 27. Орлово-Денисовский пр., уч. 10-2022. Шурф 1, северная стенка.



Рис. 28. Орлово-Денисовский пр., уч. 10-2022. Шурф 1. Фиксация по уровню окончания работ, вид на запад.

Инва. № подп	Подп. и дата	Взам. инв. №	Подп. и дата
Инва. № дубл.			

Ли	Изм.	№ докум.	Подп.	Дата

11/2022-СП-2022-ТО

Лист

52



Рис. 29. Орлово-Денисовский пр., уч. 10-2022. Шурф 1, западная стенка.



Рис. 30. Орлово-Денисовский пр., уч. 10-2022. Шурф 1 после рекультивации, вид на север.

Инва. № подп	Подп. и дата
Инва. № дубл.	Взам. инв. №
Подп. и дата	Подп. и дата

Ли	Изм.	№ докум.	Подп.	Дата
----	------	----------	-------	------

11/2022-СП-2022-ТО

Лист

53



Рис. 31. Орлово-Денисовский пр., уч. 10-2022. Местоположение шурфа 2, вид на восток.



Рис. 32. Орлово-Денисовский пр., уч. 10-2022. Шурф 2. Дневная поверхность до начала работ, вид на север.

Инва. № подп	Подп. и дата
Инва. № дубл.	Взам. инв. №
Подп. и дата	Подп. и дата

Ли	Изм.	№ докум.	Подп.	Дата
----	------	----------	-------	------

11/2022-СП-2022-ТО

Лист

54



Рис. 33. Орлово-Денисовский пр., уч. 10-2022. Шурф 2. Фиксация по уровню окончания работ, вид на север.



Рис. 34. Орлово-Денисовский пр., уч. 10-2022. Шурф 2, северная стенка.

Инва. № подп	Подп. и дата	Взам. инв. №	Подп. и дата
Инва. № дубл.	Инва. № дубл.		
Ли	Изм.	№ докум.	Подп.
			Дата

11/2022-СП-2022-ТО

Лист

55



Рис. 35. Орлово-Денисовский пр., уч. 10-2022. Шурф 2. Фиксация по уровню окончания работ, вид на запад.



Рис. 36. Орлово-Денисовский пр., уч. 10-2022. Шурф 2, западная стенка.

Инва. № подп	Подп. и дата	Инва. № дубл.	Взам. инв. №	Подп. и дата
Ли	Изм.	№ докум.	Подп.	Дата



Рис. 37. Орлово-Денисовский пр., уч. 10-2022. Шурф 2 после рекультивации, вид на восток.



Рис. 38. Орлово-Денисовский пр., уч. 10-2022. Местоположение шурфа 3, вид на север.

Инва. № подп	Подп. и дата
Инва. № дубл.	Взам. инв. №
Подп. и дата	Подп. и дата

Ли	Изм.	№ докум.	Подп.	Дата
----	------	----------	-------	------

11/2022-СП-2022-ТО

Лист

57





Рис. 39. Орлово-Денисовский пр., уч. 10-2022. Шурф 3. Дневная поверхность до начала работ, вид на север.



Рис. 40. Орлово-Денисовский пр., уч. 10-2022. Шурф 3. Фиксация по уровню окончания работ, вид на северо-запад.

Инва. № подп	Подп. и дата
Инва. № дубл.	Взам. инв. №
Инва. № дубл.	Подп. и дата
Инва. № дубл.	Подп. и дата

Ли	Изм.	№ докум.	Подп.	Дата

11/2022-СП-2022-ТО

Лист

58



Рис. 41. Орлово-Денисовский пр., уч. 10-2022. Шурф 3. Фиксация по уровню окончания работ, вид на север.



Рис. 42. Орлово-Денисовский пр., уч. 10-2022. Шурф 3, северная стенка.

Инва. № подп	Подп. и дата	Взам. инв. №	Подп. и дата
Инва. № дубл.	Инва. № дубл.	Инва. № дубл.	Инва. № дубл.
Ли	Изм.	№ докум.	Подп.
			Дата

11/2022-СП-2022-ТО

Лист

59



Рис. 43. Орлово-Денисовский пр., уч. 10-2022. Шурф 3. Фиксация по уровню окончания работ, вид на запад.



Рис. 44. Орлово-Денисовский пр., уч. 10-2022. Шурф 3, западная стенка.

Инва. № подп	Подп. и дата
Инва. № дубл.	Взам. инв. №
Подп. и дата	Подп. и дата

Ли	Изм.	№ докум.	Подп.	Дата
----	------	----------	-------	------

11/2022-СП-2022-ТО

Лист

60



Рис. 45. Орлово-Денисовский пр., уч. 10-2022. Шурф 3 после рекультивации, вид на север.



Рис. 46. Орлово-Денисовский пр., уч. 10-2022. Местоположение шурфа 4, вид на север.

Инва. № подп	Подп. и дата	Инва. № дубл.	Взам. инв. №	Подп. и дата

Ли	Изм.	№ докум.	Подп.	Дата

11/2022-СП-2022-ТО

Лист

61



Рис. 47. Орлово-Денисовский пр., уч. 10-2022. Шурф 4. Дневная поверхность до начала работ, вид на север.



Рис. 48. Орлово-Денисовский пр., уч. 10-2022. Шурф 4. Фиксация по уровню окончания работ, вид на северо-запад.

Ивл. № подл.	Подп. и дата
Ивл. № дубл.	Взам. инв. №
Ивл. № инв. №	Подп. и дата
Ивл. № подл.	Ивл. № инв. №

Ли	Изм.	№ докум.	Подп.	Дата

11/2022-СП-2022-ТО

Лист

62



Рис. 49. Орлово-Денисовский пр., уч. 10-2022. Шурф 4. Фиксация по уровню окончания работ, вид на север.



Рис. 50. Орлово-Денисовский пр., уч. 10-2022. Шурф 4, северная стенка.

Инва. № подп	Подп. и дата	Взам. инв. №	Подп. и дата
Инва. № дубл.	Инва. № дубл.		

Ли	Изм.	№ докум.	Подп.	Дата

11/2022-СП-2022-ТО

Лист

63



Рис. 51. Орлово-Денисовский пр., уч. 10-2022. Шурф 4. Фиксация по уровню окончания работ, вид на запад.



Рис. 52. Орлово-Денисовский пр., уч. 10-2022. Шурф 4, западная стенка.

Инва. № подп	Подп. и дата	Инва. № дубл.	Взам. инв. №	Подп. и дата
Ли	Изм.	№ докум.	Подп.	Дата

11/2022-СП-2022-ТО

Лист

64



Рис. 53. Орлово-Денисовский пр., уч. 10-2022. Шурф 4 после рекультивации, вид на север.

Инв. № подл.	Подп. и дата			
	Взам. инв. №			
Инв. № дубл.	Подп. и дата			
	Инв. № подл.			
Инв. № подл.	Подп. и дата			
	Взам. инв. №			
Инв. № подл.	Подп. и дата			
	Взам. инв. №			
Ли	Изм.	№ докум.	Подп.	Дата
11/2022-СП-2022-ТО				
				Лист
				65



## ПРИЛОЖЕНИЕ Б. КОПИЯ ПИСЬМА КГИОП



ПРАВИТЕЛЬСТВО САНКТ-ПЕТЕРБУРГА

**КОМИТЕТ ПО ГОСУДАРСТВЕННОМУ  
КОНТРОЛЮ, ИСПОЛЬЗОВАНИЮ  
И ОХРАНЕ ПАМЯТНИКОВ  
ИСТОРИИ И КУЛЬТУРЫ  
(КГИОП)**

пл. Ломоносова, д.1, Санкт-Петербург, 191023  
Тел. (812) 315-43-03, (812) 571-64-31, факс (812) 710-42-45  
E-mail: kgiop@gov.spb.ru  
<https://www.gov.spb.ru/>, <http://kgiop.ru/>

Заместителю генерального директора  
ООО "ВотерПрайсИнвест"  
Крошкиной Л.В.  
[sotnikova.jane.v@yandex.ru](mailto:sotnikova.jane.v@yandex.ru)

№01-43-20516/22-0-1 от 24.08.2022

№ 01-43-20516/22-0-0 от 03.08.2022

На № 683/22 от 03.08.2022

В ответ на Ваше обращение КГИОП сообщает, что земельный участок по объекту: **«Выполнение комплекса технологически и функционально связанных проектно-изыскательских и строительно-монтажных работ по строительству канализационных сетей для подключения многоквартирного дома со встроенно-пристроенным многоэтажным гаражом по адресу: Санкт-Петербург, Орлово-Денисовский проспект, участок 10, (юго-восточнее пересечения с Суздальским шоссе)»** расположен в границах:

– вне зон охраны объектов культурного наследия.

Закон Санкт-Петербурга от 19.01.2009 № 820-7 (в редакции, вступившей в силу 01.08.2021) "О границах объединенных зон охраны объектов культурного наследия, расположенных на территории Санкт-Петербурга, режимах использования земель и требованиях к градостроительным регламентам в границах указанных зон".

В пределах границ вышеуказанного земельного участка отсутствуют объекты (выявленные объекты) культурного наследия; объекты культурного наследия, включенные в Единый государственный реестр объектов культурного наследия (памятников истории и культуры) народов Российской Федерации, а также защитная зона объектов культурного наследия.

К границам участка непосредственно не примыкают объекты (выявленные объекты) культурного наследия.


16.06.2021 г. опубликован приказ Министерства культуры Российской Федерации (далее – Минкультуры России) от 30.10.2020 №1295 «Об утверждении предмета охраны, границ территории и требований к градостроительным регламентам в границах территории исторического поселения федерального значения город Санкт-Петербург» (далее – историческое поселение).

Земельный участок расположен вне границ территории исторического поселения, утвержденного вышеуказанным приказом Минкультуры России.

КГИОП не располагает сведениями о наличии либо отсутствии объектов, обладающих признаками объектов культурного наследия, на рассматриваемом земельном участке. В связи с этим, а также в соответствии с требованиями ст. 30 Федерального закона № 73-ФЗ от 25.06.2002 г. «Об объектах культурного наследия (памятниках истории и культуры) народов Российской Федерации», требуется проведение государственной историко-культурной экспертизы земельного участка. Согласно требованиям п. 11.3 постановления Правительства Российской Федерации от 15.07.2009 № 569 «Об утверждении Положения о государственной историко-культурной экспертизе» государственная историко-культурная экспертиза земельного участка проводится путем археологической разведки.

Данное письмо носит информативный характер и не является разрешением на производство работ.

**Начальник Управления  
государственного реестра  
объектов культурного наследия**



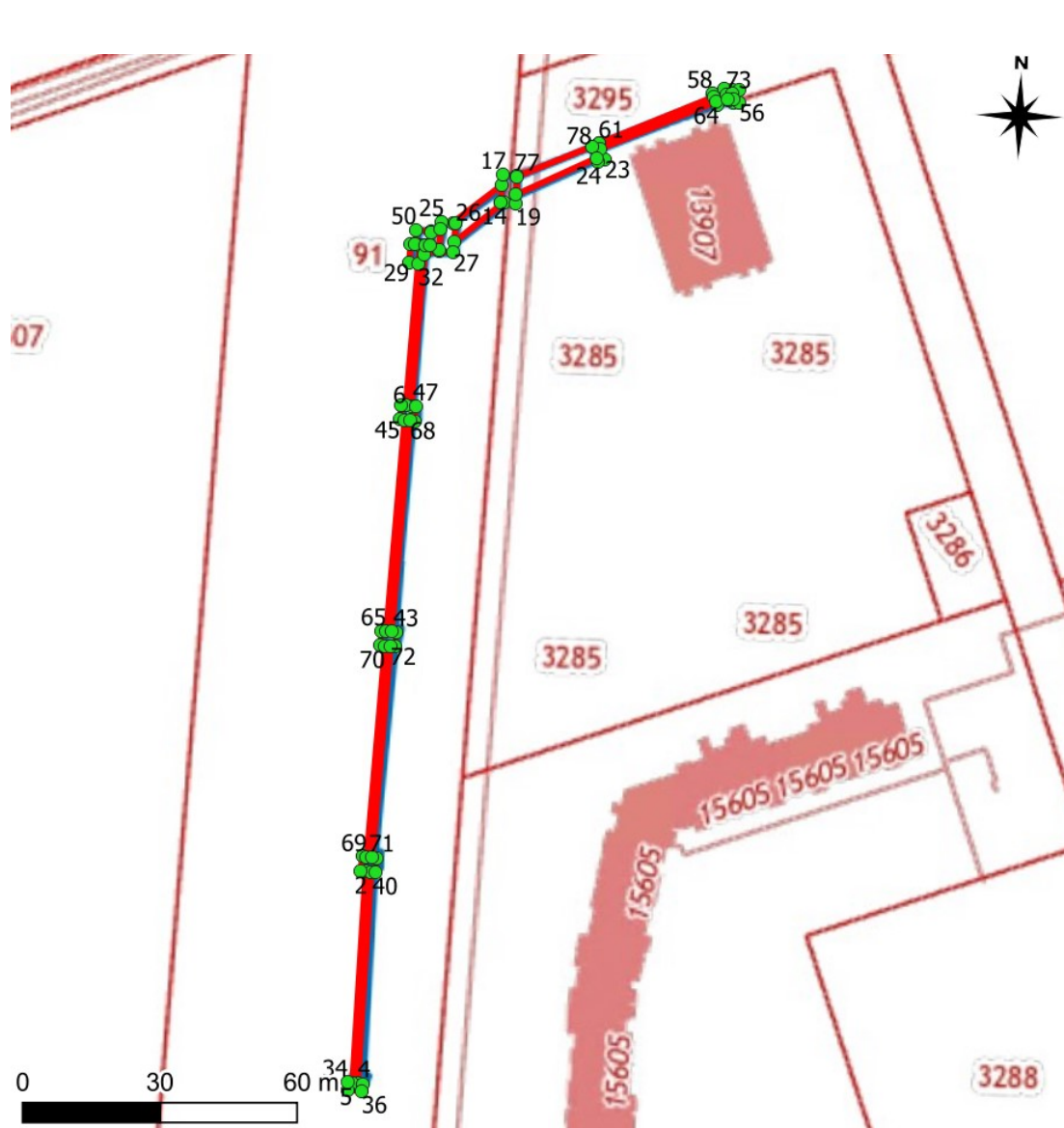
**П.О. Яковлев**

Ерёменко А.В.  
(812)417-43-33  
Петрова А.А.  
(812)417-43-46

*Приложение 4*

**Схема расположения земельного участка на кадастровой карте  
территории**

**«Выполнение комплекса технологически и функционально связанных проектно-изыскательских и строительно-монтажных работ по строительству канализационных сетей для подключения многоквартирного дома со встроенно-пристроенным многоэтажным гаражом по адресу: Санкт-Петербург, Орлово-Денисовский проспект, участок 10, (юго-восточнее пересечения с Суздальским шоссе)»**



N	Y	X
1	110896,1389	107300,7434
2	110897,3031	107346,9901
3	110898,502	107346,9314
4	110897,3385	107300,7132
5	110896,1389	107300,7434
6	110902,2699	107449,0664
7	110903,9927	107484,2042
8	110905,1912	107484,1446
9	110903,4684	107449,0076
10	110902,2699	107449,0664
11	110910,9837	107489,3198
12	110921,4445	107497,9752
13	110921,3205	107494,2399
14	110922,0129	107494,2155
15	110911,4968	107485,1045
16	110911,6445	107489,2965
17	110921,5319	107500,2361
18	110924,7299	107500,1234
19	110924,5186	107494,1272
20	110921,3205	107494,2399
21	110940,7297	107507,1465
22	110942,1888	107507,8031
23	110943,707	107504,4289
24	110942,2479	107503,7724
25	110908,4465	107489,4092
26	110911,6445	107489,2965
27	110911,4156	107482,8005
28	110908,2176	107482,9132
29	110901,7987	107480,2966
30	110901,9953	107484,3069
31	110903,9929	107484,2076
32	110903,7962	107480,1973
33	110895,0618	107299,1957
34	110895,1401	107300,7938
35	110898,3363	107300,6371
36	110898,2579	107299,039
37	110896,2663	107347,041
38	110896,4231	107350,2371
39	110899,6192	107350,0804
40	110899,4625	107346,8843
41	110898,6904	107396,4816
42	110898,8471	107399,6777
43	110902,0433	107399,521
44	110901,8866	107396,3249
45	110901,1145	107445,9222
46	110901,2712	107449,1183
47	110904,4674	107448,9616
48	110904,3107	107445,7655
49	110902,9941	107484,2572
50	110903,153	107487,4533
51	110906,3491	107487,2944
52	110906,1902	107484,0983
53	110971,2358	107517,8354
54	110971,0178	107520,5266
55	110972,3634	107520,6356
56	110972,5814	107517,9444
57	110967,7754	107517,1775
58	110966,6675	107519,6397
59	110969,1298	107520,7476
60	110970,2376	107518,2854
61	110942,1888	107507,8031
62	110966,9753	107518,9558
63	110942,6812	107506,7087
64	110967,4677	107517,8615
65	110899,8459	107399,6288
66	110902,1133	107445,8732
67	110901,0445	107399,57
68	110903,3119	107445,8145
69	110897,4219	107350,1882
70	110899,6892	107396,4326
71	110898,6204	107350,1294
72	110900,8878	107396,3738
73	110969,6192	107519,6599
74	110971,0784	107519,7791
75	110971,1752	107518,583
76	110970,1417	107518,4986
77	110924,7236	107499,9445
78	110940,7297	107507,1465
79	110941,8585	107504,6378
80	110924,5835	107495,9707
81	110906,3356	107487,0239
82	110908,389	107487,7747
83	110908,2297	107483,2559
84	110905,0914	107482,1084
85	110905,1914	107484,148
86	110906,1902	107484,0983

*Приложение 5*

**Копия письма ООО «ВотерПрайсИнвест» № 4/23  
от 09.01.2023 г. с обоснованием отсутствия градостроительного  
плана земельного участка**



ООО «ВотерПрайсИнвест»  
196006, г. Санкт-Петербург,  
Московский пр., д. 103, к. 3,  
лит. А, оф. 206  
Тел.: (812)339-09-12, тел./факс: (812)339-35-53  
www.waterprice.ru, waterprice@mail.ru

Заместителю директора  
ФГБУН «Институт истории  
материальной культуры»  
Российской академии наук  
Н.Ф. Соловьевой

Исх. № 4/23 от 09.01.2023 г.

**Уважаемая Наталья Федоровна!**

В целях проведения научно-исследовательского археологического обследования территории объекта «Выполнение комплекса технологически и функционально связанных проектно-изыскательских и строительно-монтажных работ по строительству канализационных сетей для подключения многоквартирного дома со встроенно-пристроенным многоэтажным гаражом по адресу: Санкт-Петербург, Орлово-Денисовский проспект, участок 10, (юго-восточнее пересечения с Суздальским шоссе)», сообщаем следующее.

Объект «Выполнение комплекса технологически и функционально связанных проектно-изыскательских и строительно-монтажных работ по строительству канализационных сетей для подключения многоквартирного дома со встроенно-пристроенным многоэтажным гаражом по адресу: Санкт-Петербург, Орлово-Денисовский проспект, участок 10, (юго-восточнее пересечения с Суздальским шоссе)» является линейным объектом (п. 10.1 ст. 1 «Градостроительный кодекс Российской Федерации» от 29.12.2004 №190-ФЗ);

В соответствии с ч. 5, п. 3 ст. 41 Градостроительного кодекса Российской Федерации для линейных объектов подготовка документации по планировке территории в целях размещения объекта капитального строительства является обязательной (за исключением случая, если размещение линейного объекта планируется осуществлять на землях или земельных участках, находящихся в государственной или муниципальной собственности, и для размещения такого линейного объекта не требуются предоставление земельных участков, находящихся в государственной или муниципальной собственности, и установление сервитутов). В соответствии с п. 4 ст. 41 Градостроительного кодекса Российской Федерации видами документации по планировке территории являются проект планировки территории и проект межевания территории, градостроительный план земельного участка не является документацией по планировке территории и не разрабатывается.

Главный инженер проекта

Павлова Е.В.

*Приложение 9*

**Сведения об экспертах**

## Сведения об экспертах:

<b>Фамилия, имя, отчество</b>	<b>Городилов Андрей Юрьевич</b>
<b>Образование</b>	высшее
<b>Специальность</b>	история, археология
<b>Ученая степень (звание)</b>	-
<b>Стаж работы</b>	17 лет
<b>Место работы и должность</b>	н.с. ИИМК РАН
<b>Реквизиты аттестации</b>	Государственный эксперт по проведению историко-культурной экспертизы (приказ Министерства культуры Российской Федерации № 219 от 27.02.2019 г. «Об утверждении статуса аттестованного эксперта по проведению государственной историко-культурной экспертизы» (п. 34)) Объекты экспертизы: <ul style="list-style-type: none"> <li>- выявленные объекты культурного наследия в целях обоснования целесообразности включения данных объектов в реестр;</li> <li>- документы, обосновывающие включение объектов культурного наследия в реестр.</li> </ul>
<b>Фамилия, имя, отчество</b>	<b>Лазаретов Игорь Павлович</b>
<b>Образование</b>	высшее
<b>Специальность</b>	история
<b>Ученая степень (звание)</b>	кандидат исторических наук
<b>Стаж работы</b>	35 лет
<b>Место работы и должность</b>	ст.н.с. ИИМК РАН
<b>Реквизиты аттестации</b>	Государственный эксперт по проведению историко-культурной экспертизы (приказ Министерства культуры Российской Федерации № 1537 от 17.09.2021 г. «Об утверждении статуса аттестованного эксперта по проведению государственной историко-культурной экспертизы» (п. 13)) Объекты экспертизы: <ul style="list-style-type: none"> <li>- выявленные объекты культурного наследия в целях обоснования целесообразности включения данных объектов в реестр;</li> <li>- документы, обосновывающие включение объектов культурного наследия в реестр;</li> <li>- документы, обосновывающие исключение объектов культурного наследия из реестра;</li> </ul>



	<ul style="list-style-type: none"> <li>- земли, подлежащие воздействию земляных, строительных, мелиоративных, хозяйственных работ, предусмотренных статьей 25 Лесного кодекса Российской Федерации работ по использованию лесов (за исключением работ, указанных в пунктах 3, 4 и 7 части 1 статьи 25 Лесного кодекса Российской Федерации) и иных работ, в случае, если орган охраны объектов культурного наследия не имеет данных об отсутствии на указанных землях объектов культурного наследия, включенных в реестр, выявленных объектов культурного наследия либо объектов, обладающих признаками объекта культурного наследия;</li> <li>- документация, за исключением научных отчетов о выполненных археологических полевых работах, содержащая результаты исследований, в соответствии с которыми определяется наличие или отсутствие объектов, обладающих признаками объекта культурного наследия, на земельных участках, подлежащих воздействию земляных, строительных, мелиоративных, хозяйственных работ, работ по использованию лесов и иных работ;</li> <li>- документация или разделы документации, обосновывающие меры по обеспечению сохранности объекта культурного наследия, включенного в реестр, выявленного объекта культурного наследия либо объекта, обладающего признаками объекта культурного наследия, при проведении земляных, мелиоративных, хозяйственных работ, указанных в настоящей статье работ по использованию лесов и иных работ в границах территории объекта культурного наследия либо на земельном участке, непосредственно связанном с земельным участком в границах территории объекта культурного наследия</li> </ul>
<b>Фамилия, имя, отчество</b>	<b>Поляков Андрей Владимирович</b>
<b>Образование</b>	высшее
<b>Специальность</b>	история
<b>Ученая степень (звание)</b>	доктор исторических наук
<b>Стаж работы</b>	21 год
<b>Место работы и должность</b>	ст.н.с. ИИМК РАН, директор ИИМК РАН
<b>Реквизиты аттестации</b>	Государственный эксперт по проведению историко-культурной экспертизы (приказ Министерства культуры Российской Федерации № 1668 от 11.10.2021 г. «Об утверждении статуса аттестованного эксперта по проведению

	<p>государственной историко-культурной экспертизы» (п. 23))</p> <p>Объекты экспертизы:</p> <ul style="list-style-type: none"><li>- выявленные объекты культурного наследия в целях обоснования целесообразности включения данных объектов в реестр;</li><li>- документы, обосновывающие включение объектов культурного наследия в реестр;</li><li>- документы, обосновывающие исключение объектов культурного наследия из реестра;</li><li>- земли, подлежащие воздействию земляных, строительных, мелиоративных, хозяйственных работ, предусмотренных статьей 25 Лесного кодекса Российской Федерации работ по использованию лесов (за исключением работ, указанных в пунктах 3, 4 и 7 части 1 статьи 25 Лесного кодекса Российской Федерации) и иных работ, в случае, если указанные земли расположены в границах территорий, утвержденных в соответствии с пунктом 34.2 пункта 1 статьи 9 Федерального закона;</li><li>- документация или разделы документации, обосновывающие меры по обеспечению сохранности объекта культурного наследия, включенного в реестр, выявленного объекта культурного наследия либо объекта, обладающего признаками объекта культурного наследия, при проведении земляных, мелиоративных, хозяйственных работ, указанных в настоящей статье работ, указанных в статье 30 Федерального закона работ по использованию лесов и иных работ в границах территории объекта культурного наследия либо на земельном участке, непосредственно связанном с земельным участком в границах территории объекта культурного наследия;</li><li>- документация, за исключением научных отчетов о выполненных археологических полевых работах, содержащая результаты исследований, в соответствии с которыми определяется наличие или отсутствие объектов, обладающих признаками объекта культурного наследия, на земельных участках, подлежащих воздействию земляных, строительных, мелиоративных, хозяйственных</li></ul>
--	--

	работ, указанных в статье 30 Федерального закона работ по использованию лесов и иных работ;
<b>Фамилия, имя, отчество</b>	<b>Садыков Тимур Рашитович</b>
<b>Образование</b>	высшее
<b>Специальность</b>	история
<b>Ученая степень (звание)</b>	-
<b>Стаж работы</b>	11 лет
<b>Место работы и должность</b>	и.о. м.н.с. ИИМК РАН
<b>Реквизиты аттестации</b>	Государственный эксперт по проведению историко-культурной экспертизы (приказ Министерства культуры Российской Федерации № 235 от 01.03.2022 г. «Об утверждении статуса аттестованного эксперта по проведению государственной историко-культурной экспертизы» (п. 25)) Объекты экспертизы: <ul style="list-style-type: none"> <li>- выявленные объекты культурного наследия в целях обоснования целесообразности включения данных объектов в реестр;</li> <li>- документы, обосновывающие включение объектов культурного наследия в реестр;</li> </ul>
<b>Фамилия, имя, отчество</b>	<b>Соловьев Сергей Львович</b>
<b>Образование</b>	высшее
<b>Специальность</b>	история
<b>Ученая степень (звание)</b>	кандидат исторических наук
<b>Стаж работы</b>	44 года
<b>Место работы и должность</b>	и.о. ст.н.с. ИИМК РАН
<b>Реквизиты аттестации</b>	Государственный эксперт по проведению историко-культурной экспертизы (приказ Министерства культуры Российской Федерации № 235 от 01.03.2022 г. «Об утверждении статуса аттестованного эксперта по проведению государственной историко-культурной экспертизы» (п. 26)) Объекты экспертизы: <ul style="list-style-type: none"> <li>- выявленные объекты культурного наследия в целях обоснования целесообразности включения данных объектов в реестр;</li> </ul>

	<ul style="list-style-type: none"> <li>- документы, обосновывающие включение объектов культурного наследия в реестр;</li> <li>- документы, обосновывающие исключение объектов культурного наследия из реестра;</li> <li>- земли, подлежащие воздействию земляных, строительных, мелиоративных, хозяйственных работ, предусмотренных статьей 25 Лесного кодекса Российской Федерации работ по использованию лесов (за исключением работ, указанных в пунктах 3, 4 и 7 части 1 статьи 25 Лесного кодекса Российской Федерации) и иных работ, в случае, если указанные земли расположены в границах территорий, утвержденных в соответствии с пунктом 34.2 пункта 1 статьи 9 Федерального закона;</li> <li>- документация или разделы документации, обосновывающие меры по обеспечению сохранности объекта культурного наследия, включенного в реестр, выявленного объекта культурного наследия либо объекта, обладающего признаками объекта культурного наследия, при проведении земляных, мелиоративных, хозяйственных работ, указанных в настоящей статье работ, указанных в статье 30 Федерального закона работ по использованию лесов и иных работ в границах территории объекта культурного наследия либо на земельном участке, непосредственно связанном с земельным участком в границах территории объекта культурного наследия;</li> <li>- документация, за исключением научных отчетов о выполненных археологических полевых работах, содержащая результаты исследований, в соответствии с которыми определяется наличие или отсутствие объектов, обладающих признаками объекта культурного наследия, на земельных участках, подлежащих воздействию земляных, строительных, мелиоративных, хозяйственных работ, указанных в статье 30 Федерального закона работ по использованию лесов и иных работ</li> </ul>
<b>Фамилия, имя, отчество</b>	<b>Субботин Андрей Викторович</b>
<b>Образование</b>	высшее
<b>Специальность</b>	история
<b>Ученая степень (звание)</b>	кандидат исторических наук

<b>Стаж работы</b>	46 лет
<b>Место работы и должность</b>	ст.н.с. ИИМК РАН
<b>Реквизиты аттестации</b>	<p>Государственный эксперт по проведению историко-культурной экспертизы (приказ Министерства культуры Российской Федерации № 1668 от 11.10.2021 г. «Об утверждении статуса аттестованного эксперта по проведению государственной историко-культурной экспертизы» (п. 26))</p> <p><b>Объекты экспертизы:</b></p> <ul style="list-style-type: none"> <li>- выявленные объекты культурного наследия в целях обоснования целесообразности включения данных объектов в реестр;</li> <li>- документы, обосновывающие включение объектов культурного наследия в реестр;</li> <li>- документы, обосновывающие исключение объектов культурного наследия из реестра;</li> <li>- земли, подлежащие воздействию земляных, строительных, мелиоративных, хозяйственных работ, предусмотренных статьей 25 Лесного кодекса Российской Федерации работ по использованию лесов (за исключением работ, указанных в пунктах 3, 4 и 7 части 1 статьи 25 Лесного кодекса Российской Федерации) и иных работ, в случае, если указанные земли расположены в границах территорий, утвержденных в соответствии с пунктом 34.2 пункта 1 статьи 9 Федерального закона;</li> <li>- документация или разделы документации, обосновывающие меры по обеспечению сохранности объекта культурного наследия, включенного в реестр, выявленного объекта культурного наследия либо объекта, обладающего признаками объекта культурного наследия, при проведении земляных, мелиоративных, хозяйственных работ, указанных в настоящей статье работ, указанных в статье 30 Федерального закона работ по использованию лесов и иных работ в границах территории объекта культурного наследия либо на земельном участке, непосредственно связанном с земельным участком в границах территории объекта культурного наследия;</li> </ul>

	- документация, за исключением научных отчетов о выполненных археологических полевых работах, содержащая результаты исследований, в соответствии с которыми определяется наличие или отсутствие объектов, обладающих признаками объекта культурного наследия, на земельных участках, подлежащих воздействию земляных, строительных, мелиоративных, хозяйственных работ, указанных в статье 30 Федерального закона работ по использованию лесов и иных работ
<b>Фамилия, имя, отчество</b>	<b>Тарасов Алексей Юрьевич</b>
<b>Образование</b>	высшее
<b>Специальность</b>	история, археология
<b>Ученая степень (звание)</b>	кандидат исторических наук
<b>Стаж работы</b>	20 лет
<b>Место работы и должность</b>	н.с. ИИМК РАН
<b>Реквизиты аттестации</b>	<p>Государственный эксперт по проведению историко-культурной экспертизы (приказ Министерства культуры Российской Федерации № 997 от 17.07.2019 г. «Об утверждении статуса аттестованного эксперта по проведению государственной историко-культурной экспертизы» (п. 29))</p> <p>Объекты экспертизы:</p> <ul style="list-style-type: none"> <li>- выявленные объекты культурного наследия в целях обоснования целесообразности включения данных объектов в реестр;</li> <li>- земли, подлежащие воздействию земляных, строительных, мелиоративных, хозяйственных работ, предусмотренных статьей 25 Лесного кодекса Российской Федерации работ по использованию лесов (за исключением работ, указанных в пунктах 3, 4 и 7 части 1 статьи 25 Лесного кодекса Российской Федерации) и иных работ, в случае, если указанные земли расположены в границах территорий, утвержденных в соответствии с пунктом 34.2 статьи 9 Федерального закона № 73-ФЗ;</li> <li>- документы, обосновывающие включение объектов культурного наследия в реестр;</li> <li>- документы, обосновывающие исключение объектов культурного наследия из реестра;</li> <li>- документация, за исключением научных отчетов о выполненных археологических полевых работах, содержащая результаты исследований, в соответствии с которыми определяется наличие или</li> </ul>

	<p>отсутствие объектов, обладающих признаками объекта культурного наследия, на земельных участках, подлежащих воздействию земляных, строительных, мелиоративных, хозяйственных работ, указанных в статье 30 Федерального закона N2 73-ФЗ работ по использованию лесов и иных работ;</p> <ul style="list-style-type: none"><li>- документация или разделы документации, обосновывающие меры по обеспечению сохранности объекта культурного наследия, включенного в реестр, выявленного объекта культурного наследия либо объекта, обладающего признаками объекта культурного наследия, при проведении земляных, мелиоративных, хозяйственных работ, указанных в настоящей статье работ по использованию лесов и иных работ в границах территории объекта культурного наследия либо на земельном участке, непосредственно связанном с земельным участком в границах территории объекта культурного наследия.</li></ul>
--	--

*Приложение 10*

**Выдержки из приказа № 997 от 17.07.2019 г.  
«Об утверждении статуса аттестованного эксперта по  
проведению государственной историко-культурной  
экспертизы»**





МИНИСТЕРСТВО КУЛЬТУРЫ  
РОССИЙСКОЙ ФЕДЕРАЦИИ

## ПРИКАЗ

17 июня 2019

Москва

№ 997

### Об аттестации экспертов по проведению государственной историко-культурной экспертизы

В соответствии с Федеральным законом от 25 июня 2002 г. № 73-ФЗ «Об объектах культурного наследия (памятниках истории и культуры) народов Российской Федерации», с пунктом 9 Положения о государственной историко-культурной экспертизе, утвержденного постановлением Правительства Российской Федерации от 15 июля 2009 г. № 569, Положением о порядке аттестации экспертов по проведению государственной историко-культурной экспертизы, утвержденным приказом Минкультуры России от 26 августа 2010 г. № 563 (в редакции приказа Минкультуры России от 17 октября 2011 г. № 1003), руководствуясь Положением об аттестационной комиссии Минкультуры России, утвержденным приказом Минкультуры России от 29 декабря 2011 г. № 1276, протоколом заседания аттестационной комиссии Минкультуры России от 25 июня 2019 г., п р и к а з ы в а ю:

1. Аттестовать экспертов по проведению государственной историко-культурной экспертизы согласно приложению к настоящему приказу.

---

2. Департаменту государственной охраны культурного наследия (Р.А.Рыбало) обеспечить размещение информации об аттестованных экспертах на официальном сайте Минкультуры России в сети Интернет.

3. Контроль за исполнением настоящего приказа оставляю за собой.

Заместитель Министра



С.Г.Обрывалин

## Приложение

Утверждено приказом  
Министерства культуры  
Российской Федерации

от «11» июля 2019 г. № 997

Аттестованные эксперты по проведению  
государственной историко-культурной экспертизы

№ п/п	Фамилия, имя, отчество соискателя	Объекты экспертизы
1.	Авксентьева Ольга Николаевна	<ul style="list-style-type: none"> <li>- выявленные объекты культурного наследия в целях обоснования целесообразности включения данных объектов в реестр;</li> <li>- документы, обосновывающие включение объектов культурного наследия в реестр;</li> <li>- документы, обосновывающие изменение категории историко-культурного значения объекта культурного наследия;</li> <li>- проекты зон охраны объекта культурного наследия;</li> <li>- проектная документация на проведение работ по сохранению объектов культурного наследия;</li> <li>- документация или разделы документации, обосновывающие меры по обеспечению сохранности объекта культурного наследия, включенного в реестр, выявленного объекта культурного наследия либо объекта, обладающего признаками объекта культурного наследия, при проведении земляных, мелиоративных, хозяйственных работ, указанных в статье 30 Федерального закона от 25.06.2002 № 73-ФЗ «Об объектах культурного наследия (памятниках истории и культуры) народов Российской Федерации» (далее – Федеральный закон № 73-ФЗ) работ по использованию лесов и иных работ в границах территории объекта культурного наследия либо на земельном участке,</li> </ul>

		земельным участком в границах территории объекта культурного наследия.
28.	Старцева Татьяна Сергеевна	<ul style="list-style-type: none"> <li>- выявленные объекты культурного наследия в целях обоснования целесообразности включения данных объектов в реестр;</li> <li>- документы, обосновывающие включение объектов культурного наследия в реестр;</li> <li>- документы, обосновывающие исключение объектов культурного наследия из реестра;</li> <li>- документы, обосновывающие изменение категории историко-культурного значения объекта культурного наследия;</li> <li>- документы, обосновывающие отнесение объекта культурного наследия к историко-культурным заповедникам, особо ценным объектам культурного наследия народов Российской Федерации либо объектам всемирного культурного и природного наследия;</li> <li>- проектная документация на проведение работ по сохранению объектов культурного наследия;</li> <li>- документация или разделы документации, обосновывающие меры по обеспечению сохранности объекта культурного наследия, включенного в реестр, выявленного объекта культурного наследия либо объекта, обладающего признаками объекта культурного наследия, при проведении земляных, мелиоративных, хозяйственных работ, указанных в статье 30 Федерального закона № 73-ФЗ работ по использованию лесов и иных работ в границах территории объекта культурного наследия либо на земельном участке, непосредственно связанном с земельным участком в границах территории объекта культурного наследия.</li> </ul>
29.	Тарасов Алексей Юрьевич	<ul style="list-style-type: none"> <li>- выявленные объекты культурного наследия в целях обоснования целесообразности включения данных объектов в реестр;</li> <li>- земли, подлежащие воздействию земляных, строительных, мелиоративных, хозяйственных работ, предусмотренных статьей 25 Лесного кодекса Российской Федерации работ по использованию лесов (за исключением работ, указанных в пунктах 3, 4 и 7 части 1 статьи 25 Лесного кодекса Российской Федерации) и иных</li> </ul>

		<p>работ, в случае, если указанные земли расположены в границах территорий, утвержденных в соответствии с пунктом 34.2 пункта 1 статьи 9 Федерального закона № 73-ФЗ;</p> <ul style="list-style-type: none"> <li>- документы, обосновывающие включение объектов культурного наследия в реестр;</li> <li>- документы, обосновывающие исключение объектов культурного наследия из реестра;</li> <li>- документация, за исключением научных отчетов о выполненных археологических полевых работах, содержащая результаты исследований, в соответствии с которыми определяется наличие или отсутствие объектов, обладающих признаками объекта культурного наследия, на земельных участках, подлежащих воздействию земляных, строительных, мелиоративных, хозяйственных работ, указанных в статье 30 Федерального закона № 73-ФЗ работ по использованию лесов и иных работ;</li> <li>- документация или разделы документации, обосновывающие меры по обеспечению сохранности объекта культурного наследия, включенного в реестр, выявленного объекта культурного наследия либо объекта, обладающего признаками объекта культурного наследия, при проведении земляных, мелиоративных, хозяйственных работ, указанных в статье 30 Федерального закона № 73-ФЗ работ по использованию лесов и иных работ в границах территории объекта культурного наследия либо на земельном участке, непосредственно связанном с земельным участком в границах территории объекта культурного наследия.</li> </ul>
30.	Титова Светлана Валентиновна	<ul style="list-style-type: none"> <li>- документы, обосновывающие изменение категории историко-культурного значения объекта культурного наследия.</li> </ul>
31.	Тихонов Виктор Евгеньевич	<ul style="list-style-type: none"> <li>- выявленные объекты культурного наследия в целях обоснования целесообразности включения данных объектов в реестр;</li> <li>- документы, обосновывающие включение объектов культурного наследия в реестр;</li> <li>- документы, обосновывающие исключение объектов культурного наследия из реестра;</li> </ul>

		<p>признаками объекта культурного наследия, при проведении земляных, мелиоративных, хозяйственных работ, указанных в статье 30 Федерального закона № 73-ФЗ работ по использованию лесов и иных работ в границах территории объекта культурного наследия либо на земельном участке, непосредственно связанном с земельным участком в границах территории объекта культурного наследия.</p>
37.	Яндовский Виктор Эдуардович	<ul style="list-style-type: none"> <li>- выявленные объекты культурного наследия в целях обоснования целесообразности включения данных объектов в реестр;</li> <li>- документы, обосновывающие включение объектов культурного наследия в реестр;</li> <li>- документы, обосновывающие изменение категории историко-культурного значения объекта культурного наследия;</li> <li>- документы, обосновывающие отнесение объекта культурного наследия к историко-культурным заповедникам, особо ценным объектам культурного наследия народов Российской Федерации либо объектам всемирного культурного и природного наследия;</li> <li>- проекты зон охраны объекта культурного наследия;</li> <li>- проектная документация на проведение работ по сохранению объектов культурного наследия.</li> <li>- документация, обосновывающая границы защитной зоны объекта культурного наследия.</li> </ul>
38.	Яровой Илья Юрьевич	<ul style="list-style-type: none"> <li>- выявленные объекты культурного наследия в целях обоснования целесообразности включения данных объектов в реестр;</li> <li>- документы, обосновывающие включение объектов культурного наследия в реестр;</li> <li>- документы, обосновывающие исключение объектов культурного наследия из реестра;</li> <li>- документы, обосновывающие изменение категории историко-культурного значения объекта культурного наследия;</li> <li>- документы, обосновывающие отнесение объекта культурного наследия к историко-культурным заповедникам, особо ценным объектам культурного наследия народов Российской Федерации</li> </ul>

		<p>Федерации либо объектам всемирного культурного и природного наследия;</p> <ul style="list-style-type: none"><li>- документация, за исключением научных отчетов о выполненных археологических полевых работах, содержащая результаты исследований, в соответствии с которыми определяется наличие или отсутствие объектов, обладающих признаками объекта культурного наследия, на земельных участках, подлежащих воздействию земляных, строительных, мелиоративных, хозяйственных работ, указанных в статье 30 Федерального закона № 73-ФЗ работ по использованию лесов и иных работ;</li><li>- документация или разделы документации, обосновывающие меры по обеспечению сохранности объекта культурного наследия, включенного в реестр, выявленного объекта культурного наследия либо объекта, обладающего признаками объекта культурного наследия, при проведении земляных, мелиоративных, хозяйственных работ, указанных в статье 30 Федерального закона № 73-ФЗ работ по использованию лесов и иных работ в границах территории объекта культурного наследия либо на земельном участке, непосредственно связанном с земельным участком в границах территории объекта культурного наследия.</li></ul>
--	--	---

---

*Приложение 11*

**Выдержки из приказа № 1537 от 17.09.2021 г г.  
«Об утверждении статуса аттестованного эксперта по  
проведению государственной историко-культурной  
экспертизы»**





**МИНИСТЕРСТВО КУЛЬТУРЫ  
РОССИЙСКОЙ ФЕДЕРАЦИИ**

**ПРИКАЗ**

от 17 сентября 2021 г.

Москва

№ 1537

**Об аттестации экспертов по проведению государственной  
историко-культурной экспертизы**

В соответствии с Федеральным законом от 25 июня 2002 г. № 73-ФЗ «Об объектах культурного наследия (памятниках истории и культуры) народов Российской Федерации», пунктом 9 Положения о государственной историко-культурной экспертизе, утвержденного постановлением Правительства Российской Федерации от 15 июля 2009 г. № 569, Положением о порядке аттестации экспертов по проведению государственной историко-культурной экспертизы, утвержденным приказом Минкультуры России от 26 августа 2010 г. № 563 (в редакции приказа Минкультуры России от 17 октября 2011 г. № 1003), руководствуясь Положением об аттестационной комиссии Минкультуры России, утвержденным приказом Минкультуры России от 29 декабря 2011 г. № 1276, протоколом заседания аттестационной комиссии Министерства культуры Российской Федерации по аттестации экспертов по проведению государственной историко-культурной экспертизы от 03 сентября 2021 г.,  
п р и к а з ы в а ю:

1. Аттестовать экспертов по проведению государственной историко-культурной экспертизы согласно приложению к настоящему приказу.

2. Департаменту государственной охраны культурного наследия (Р.А.Рыбало) обеспечить размещение информации об аттестованных экспертах на официальном сайте Минкультуры России в сети Интернет.

3. Контроль за исполнением настоящего приказа оставляю за собой.

Первый заместитель Министра



С.Г.Обрывалин

Приложение  
к приказу Министерства культуры  
Российской Федерации  
от «17» сентября 2021 г.  
№ 1537

**Аттестованные эксперты по проведению  
государственной историко-культурной экспертизы**

№ п/ п	Фамилия, имя, отчество соискателя	Решение о присвоении статуса аттестованного эксперта:
1.	Аврутов Юрий Иосифович	<ul style="list-style-type: none"> <li>- выявленные объекты культурного наследия в целях обоснования целесообразности включения данных объектов в реестр;</li> <li>- документы, обосновывающие включение объектов культурного наследия в реестр;</li> <li>- документы, обосновывающие исключение объектов культурного наследия из реестра;</li> <li>- документы, обосновывающие изменение категории историко-культурного значения объекта культурного наследия;</li> <li>- документы, обосновывающие отнесение объекта культурного наследия к историко-культурным заповедникам, особо ценным объектам культурного наследия народов Российской Федерации либо объектам всемирного культурного и природного наследия;</li> <li>- проектная документация на проведение работ по сохранению объектов культурного наследия;</li> <li>- документация или разделы документации, обосновывающие меры по обеспечению сохранности объекта культурного наследия, включенного в реестр, выявленного объекта культурного наследия либо объекта, обладающего признаками объекта культурного наследия, при проведении земляных, мелиоративных, хозяйственных работ, указанных в статье 30 Федерального закона работ по использованию лесов и иных работ в границах территории объекта культурного наследия либо на земельном участке, непосредственно связанном с земельным участком в границах территории объекта культурного наследия;</li> </ul>

		<ul style="list-style-type: none"> <li>- проектная документация на проведение работ по сохранению объектов культурного наследия;</li> <li>- документация или разделы документации, обосновывающие меры по обеспечению сохранности объекта культурного наследия, включенного в реестр, выявленного объекта культурного наследия либо объекта, обладающего признаками объекта культурного наследия, при проведении земляных, мелиоративных, хозяйственных работ, указанных в статье 30 Федерального закона работ по использованию лесов и иных работ в границах территории объекта культурного наследия либо на земельном участке, непосредственно связанном с земельным участком в границах территории объекта культурного наследия.</li> </ul>
13.	Лазаретов Игорь Павлович	<ul style="list-style-type: none"> <li>- выявленные объекты культурного наследия в целях обоснования целесообразности включения данных объектов в реестр;</li> <li>- документы, обосновывающие включение объектов культурного наследия в реестр;</li> <li>- документы, обосновывающие исключение объектов культурного наследия из реестра;</li> <li>- земли, подлежащие воздействию земляных, строительных, мелиоративных, хозяйственных работ, предусмотренных статьей 25 Лесного кодекса Российской Федерации работ по использованию лесов (за исключением работ, указанных в пунктах 3, 4 и 7 части 1 статьи 25 Лесного кодекса Российской Федерации) и иных работ, в случае, если указанные земли расположены в границах территорий, утвержденных в соответствии с пунктом 34.2 пункта 1 статьи 9 Федерального закона;</li> <li>- документация или разделы документации, обосновывающие меры по обеспечению сохранности объекта культурного наследия, включенного в реестр, выявленного объекта культурного наследия либо объекта, обладающего признаками объекта культурного наследия, при проведении земляных, мелиоративных, хозяйственных работ, указанных в статье 30 Федерального закона работ по использованию лесов и иных работ в границах территории объекта культурного наследия либо на земельном участке, непосредственно связанном с земельным участком в границах территории объекта культурного наследия;</li> </ul>

		<ul style="list-style-type: none"> <li>- документация, за исключением научных отчетов о выполненных археологических полевых работах, содержащая результаты исследований, в соответствии с которыми определяется наличие или отсутствие объектов, обладающих признаками объекта культурного наследия, на земельных участках, подлежащих воздействию земляных, строительных, мелиоративных, хозяйственных работ, указанных в статье 30 Федерального закона работ по использованию лесов и иных работ.</li> </ul>
14.	Лапшин Андрей Сергеевич	<ul style="list-style-type: none"> <li>- выявленные объекты культурного наследия в целях обоснования целесообразности включения данных объектов в реестр;</li> <li>- документы, обосновывающие включение объектов культурного наследия в реестр;</li> <li>- земли, подлежащие воздействию земляных, строительных, мелиоративных, хозяйственных работ, предусмотренных статьей 25 Лесного кодекса Российской Федерации работ по использованию лесов (за исключением работ, указанных в пунктах 3, 4 и 7 части 1 статьи 25 Лесного кодекса Российской Федерации) и иных работ, в случае, если указанные земли расположены в границах территорий, утвержденных в соответствии с пунктом 34.2 пункта 1 статьи 9 Федерального закона;</li> <li>- документация, за исключением научных отчетов о выполненных археологических полевых работах, содержащая результаты исследований, в соответствии с которыми определяется наличие или отсутствие объектов, обладающих признаками объекта культурного наследия, на земельных участках, подлежащих воздействию земляных, строительных, мелиоративных, хозяйственных работ, указанных в статье 30 Федерального закона работ по использованию лесов и иных работ.</li> </ul>
15.	Малихова Наталья Геннадьевна	<ul style="list-style-type: none"> <li>- проектная документация на проведение работ по сохранению объектов культурного наследия;</li> <li>- документация или разделы документации, обосновывающие меры по обеспечению сохранности объекта культурного наследия, включенного в реестр, выявленного объекта культурного наследия либо объекта, обладающего признаками объекта культурного наследия, при проведении земляных, мелиоративных, хозяйственных работ, указанных в статье 30 Федерального закона работ по</li> </ul>

*Приложение 12*

**Выдержки из приказа № 1668 от 11.10.2021 г.  
«Об утверждении статуса аттестованного эксперта по  
проведению государственной историко-культурной  
экспертизы»**



**МИНИСТЕРСТВО КУЛЬТУРЫ  
РОССИЙСКОЙ ФЕДЕРАЦИИ**

**ПРИКАЗ**

*от 11 октября 2021*

Москва

№ 1668

**Об аттестации экспертов по проведению государственной  
историко-культурной экспертизы**

В соответствии с Федеральным законом от 25 июня 2002 г. № 73-ФЗ «Об объектах культурного наследия (памятниках истории и культуры) народов Российской Федерации», пунктом 9 Положения о государственной историко-культурной экспертизе, утвержденного постановлением Правительства Российской Федерации от 15 июля 2009 г. № 569, Положением о порядке аттестации экспертов по проведению государственной историко-культурной экспертизы, утвержденным приказом Минкультуры России от 26 августа 2010 г. № 563 (в редакции приказа Минкультуры России от 17 октября 2011 г. № 1003), руководствуясь Положением об аттестационной комиссии Минкультуры России, утвержденным приказом Минкультуры России от 29 декабря 2011 г. № 1276, протоколом заседания аттестационной комиссии Министерства культуры Российской Федерации по аттестации экспертов по проведению государственной историко-культурной экспертизы от 29 сентября 2021 г.,  
п р и к а з ы в а ю:

1. Аттестовать экспертов по проведению государственной историко-культурной экспертизы согласно приложению к настоящему приказу.

2. Департаменту государственной охраны культурного наследия (Р.А.Рыбало) обеспечить размещение информации об аттестованных экспертах на официальном сайте Минкультуры России в сети Интернет.

3. Контроль за исполнением настоящего приказа оставляю за собой.

Первый заместитель Министра



С.Г.Обрывалин



Приложение  
к приказу Министерства культуры  
Российской Федерации  
от « 11 » сентября 2021 г.  
№ 1668

Аттестованные эксперты по проведению  
государственной историко-культурной экспертизы

№ п/ п	Фамилия, имя, отчество соискателя	Решение о присвоении статуса аттестованного эксперта:
1.	Абуханов Абдурахман Залимханович	<ul style="list-style-type: none"> <li>- выявленные объекты культурного наследия в целях обоснования целесообразности включения данных объектов в реестр;</li> <li>- документы, обосновывающие включение объектов культурного наследия в реестр;</li> <li>- проектная документация на проведение работ по сохранению объектов культурного наследия;</li> <li>- документация или разделы документации, обосновывающие меры по обеспечению сохранности объекта культурного наследия, включенного в реестр, выявленного объекта культурного наследия либо объекта, обладающего признаками объекта культурного наследия, при проведении земляных, мелиоративных, хозяйственных работ, указанных в статье 30 Федерального закона от 25.06.2002 № 73-ФЗ «Об объектах культурного наследия (памятниках истории и культуры) народов Российской Федерации» (далее – Федеральный закон) работ по использованию лесов и иных работ в границах территории объекта культурного наследия либо на земельном участке, непосредственно связанном с земельным участком в границах территории объекта культурного наследия.</li> </ul>
2.	Аксенов Виктор Викторович	<ul style="list-style-type: none"> <li>- выявленные объекты культурного наследия в целях обоснования целесообразности включения данных объектов в реестр;</li> <li>- документы, обосновывающие включение объектов культурного наследия в реестр;</li> <li>- документы, обосновывающие изменение категории историко-культурного значения объекта культурного наследия;</li> <li>- проектная документация на проведение работ по сохранению объектов культурного наследия;</li> </ul>

		<ul style="list-style-type: none"> <li>- документы, обосновывающие включение объектов культурного наследия в реестр;</li> <li>- документы, обосновывающие изменение категории историко-культурного значения объекта культурного наследия;</li> <li>- документы, обосновывающие отнесение объекта культурного наследия к историко-культурным заповедникам, особо ценным объектам культурного наследия народов Российской Федерации либо объектам всемирного культурного и природного наследия;</li> <li>- проектная документация на проведение работ по сохранению объектов культурного наследия.</li> </ul>
23.	Поляков Андрей Владимирович	<ul style="list-style-type: none"> <li>- выявленные объекты культурного наследия в целях обоснования целесообразности включения данных объектов в реестр;</li> <li>- документы, обосновывающие включение объектов культурного наследия в реестр;</li> <li>- документы, обосновывающие исключение объектов культурного наследия из реестра;</li> <li>- земли, подлежащие воздействию земляных, строительных, мелиоративных, хозяйственных работ, предусмотренных статьей 25 Лесного кодекса Российской Федерации работ по использованию лесов (за исключением работ, указанных в пунктах 3, 4 и 7 части 1 статьи 25 Лесного кодекса Российской Федерации) и иных работ, в случае, если указанные земли расположены в границах территорий, утвержденных в соответствии с пунктом 34.2 пункта 1 статьи 9 Федерального закона;</li> <li>- документация или разделы документации, обосновывающие меры по обеспечению сохранности объекта культурного наследия, включенного в реестр, выявленного объекта культурного наследия либо объекта, обладающего признаками объекта культурного наследия, при проведении земляных, мелиоративных, хозяйственных работ, указанных в статье 30 Федерального закона работ по использованию лесов и иных работ в границах территории объекта культурного наследия либо на земельном участке, непосредственно связанном с земельным участком в границах территории объекта культурного наследия;</li> <li>- документация, за исключением научных отчетов о выполненных археологических полевых работах, содержащая результаты исследований, в соответствии с которыми определяется наличие или отсутствие</li> </ul>

		объектов, обладающих признаками объекта культурного наследия, на земельных участках, подлежащих воздействию земляных, строительных, мелиоративных, хозяйственных работ, указанных в статье 30 Федерального закона работ по использованию лесов и иных работ.
24.	Прямухин Алексей Николаевич	<ul style="list-style-type: none"><li>- выявленные объекты культурного наследия в целях обоснования целесообразности включения данных объектов в реестр;</li><li>- документы, обосновывающие включение объектов культурного наследия в реестр;</li><li>- земли, подлежащие воздействию земляных, строительных, мелиоративных, хозяйственных работ, предусмотренных статьей 25 Лесного кодекса Российской Федерации работ по использованию лесов (за исключением работ, указанных в пунктах 3, 4 и 7 части 1 статьи 25 Лесного кодекса Российской Федерации) и иных работ, в случае, если указанные земли расположены в границах территорий, утвержденных в соответствии с пунктом 34.2 пункта 1 статьи 9 Федерального закона;</li><li>- документация или разделы документации, обосновывающие меры по обеспечению сохранности объекта культурного наследия, включенного в реестр, выявленного объекта культурного наследия либо объекта, обладающего признаками объекта культурного наследия, при проведении земляных, мелиоративных, хозяйственных работ, указанных в статье 30 Федерального закона работ по использованию лесов и иных работ в границах территории объекта культурного наследия либо на земельном участке, непосредственно связанном с земельным участком в границах территории объекта культурного наследия;</li><li>- документация, за исключением научных отчетов о выполненных археологических полевых работах, содержащая результаты исследований, в соответствии с которыми определяется наличие или отсутствие объектов, обладающих признаками объекта культурного наследия, на земельных участках, подлежащих воздействию земляных, строительных, мелиоративных, хозяйственных работ, указанных в статье 30 Федерального закона работ по использованию лесов и иных работ.</li></ul>

25.	Сахновский Виктор Александрович	<ul style="list-style-type: none"><li>- выявленные объекты культурного наследия в целях обоснования целесообразности включения данных объектов в реестр;</li><li>- документы, обосновывающие включение объектов культурного наследия в реестр;</li><li>- проектная документация на проведение работ по сохранению объектов культурного наследия;</li><li>- документация или разделы документации, обосновывающие меры по обеспечению сохранности объекта культурного наследия, включенного в реестр, выявленного объекта культурного наследия либо объекта, обладающего признаками объекта культурного наследия, при проведении земляных, мелиоративных, хозяйственных работ, указанных в статье 30 Федерального закона работ по использованию лесов и иных работ в границах территории объекта культурного наследия либо на земельном участке, непосредственно связанном с земельным участком в границах территории объекта культурного наследия.</li></ul>
26.	Субботин Андрей Викторович	<ul style="list-style-type: none"><li>- выявленные объекты культурного наследия в целях обоснования целесообразности включения данных объектов в реестр;</li><li>- документы, обосновывающие включение объектов культурного наследия в реестр;</li><li>- документы, обосновывающие исключение объектов культурного наследия из реестра;</li><li>- земли, подлежащие воздействию земляных, строительных, мелиоративных, хозяйственных работ, предусмотренных статьей 25 Лесного кодекса Российской Федерации работ по использованию лесов (за исключением работ, указанных в пунктах 3, 4 и 7 части 1 статьи 25 Лесного кодекса Российской Федерации) и иных работ, в случае, если указанные земли расположены в границах территорий, утвержденных в соответствии с пунктом 34.2 пункта 1 статьи 9 Федерального закона;</li><li>- документация или разделы документации, обосновывающие меры по обеспечению сохранности объекта культурного наследия, включенного в реестр, выявленного объекта культурного наследия либо объекта, обладающего признаками объекта культурного наследия, при проведении земляных, мелиоративных, хозяйственных работ, указанных в статье 30 Федерального закона работ по использованию лесов и иных работ в границах территории объекта культурного</li></ul>

		<p>наследия либо на земельном участке, непосредственно связанном с земельным участком в границах территории объекта культурного наследия;</p> <ul style="list-style-type: none"> <li>- документация, за исключением научных отчетов о выполненных археологических полевых работах, содержащая результаты исследований, в соответствии с которыми определяется наличие или отсутствие объектов, обладающих признаками объекта культурного наследия, на земельных участках, подлежащих воздействию земляных, строительных, мелиоративных, хозяйственных работ, указанных в статье 30 Федерального закона работ по использованию лесов и иных работ.</li> </ul>
27.	Сурков Алексей Владимирович	<ul style="list-style-type: none"> <li>- выявленные объекты культурного наследия в целях обоснования целесообразности включения данных объектов в реестр;</li> <li>- документы, обосновывающие включение объектов культурного наследия в реестр;</li> <li>- документация или разделы документации, обосновывающие меры по обеспечению сохранности объекта культурного наследия, включенного в реестр, выявленного объекта культурного наследия либо объекта, обладающего признаками объекта культурного наследия, при проведении земляных, мелиоративных, хозяйственных работ, указанных в статье 30 Федерального закона работ по использованию лесов и иных работ в границах территории объекта культурного наследия либо на земельном участке, непосредственно связанном с земельным участком в границах территории объекта культурного наследия;</li> <li>- документация, за исключением научных отчетов о выполненных археологических полевых работах, содержащая результаты исследований, в соответствии с которыми определяется наличие или отсутствие объектов, обладающих признаками объекта культурного наследия, на земельных участках, подлежащих воздействию земляных, строительных, мелиоративных, хозяйственных работ, указанных в статье 30 Федерального закона работ по использованию лесов и иных работ.</li> </ul>
28.	Тарновский Владимир Викторович	<ul style="list-style-type: none"> <li>- выявленные объекты культурного наследия в целях обоснования целесообразности включения данных объектов в реестр;</li> <li>- документы, обосновывающие включение объектов культурного наследия в реестр;</li> </ul>

*Приложение 13*

**Выдержки из приказа № 219 от 27.02.2019 г.  
«Об утверждении статуса аттестованного эксперта по  
проведению государственной историко-культурной  
экспертизы»**



**МИНИСТЕРСТВО КУЛЬТУРЫ  
РОССИЙСКОЙ ФЕДЕРАЦИИ**

**ПРИКАЗ**

27 февраля 2019г.

Москва

№ 219

**Об аттестации экспертов по проведению государственной историко-культурной экспертизы**

В соответствии с Федеральным законом от 25 июня 2002 г. № 73-ФЗ «Об объектах культурного наследия (памятниках истории и культуры) народов Российской Федерации», с пунктом 9 Положения о государственной историко-культурной экспертизе, утвержденного постановлением Правительства Российской Федерации от 15 июля 2009 г. № 569, Положением о порядке аттестации экспертов по проведению государственной историко-культурной экспертизы, утвержденным приказом Минкультуры России от 26 августа 2010 г. № 563 (в редакции приказа Минкультуры России от 17 октября 2011 г. № 1003), руководствуясь Положением об аттестационной комиссии Минкультуры России, утвержденным приказом Минкультуры России от 29 декабря 2011 г. № 1276, протоколом заседания аттестационной комиссии Минкультуры России от 07 февраля 2019 г., п р и к а з ы в а ю:

1. Аттестовать экспертов по проведению государственной историко-культурной экспертизы согласно приложению.

2. Департаменту государственной охраны культурного наследия (Р.А.Рыбало) обеспечить размещение информации об аттестованных экспертах на официальном сайте Минкультуры России в сети Интернет.

3. Контроль за исполнением настоящего приказа оставляю за собой.

Заместитель Министра



С.Г.Обрывалин



## П р и л о ж е н и е

Утверждено приказом  
Министерства культуры  
Российской Федерации

от «24» февраля 2019 г. № 219

**Аттестованные эксперты по проведению  
государственной историко-культурной экспертизы**

№ п/п	Фамилия, имя, отчество соискателя	Объекты экспертизы
1.	Барышева Ирина Владимировна	<ul style="list-style-type: none"><li>- проектная документация на проведение работ по сохранению объектов культурного наследия;</li><li>- документация или разделы документации, обосновывающие меры по обеспечению сохранности объекта культурного наследия, включенного в реестр, выявленного объекта культурного наследия либо объекта, обладающего признаками объекта культурного наследия, при проведении земляных, мелиоративных, хозяйственных работ, указанных в настоящей статье работ по использованию лесов и иных работ в границах территории объекта культурного наследия либо на земельном участке, непосредственно связанном с земельным участком в границах территории объекта культурного наследия.</li></ul>
2.	Бахарева Наталия Николаевна	<ul style="list-style-type: none"><li>- выявленные объекты культурного наследия в целях обоснования целесообразности включения данных объектов в реестр;</li><li>- документы, обосновывающие включение объектов культурного наследия в реестр;</li><li>- документы, обосновывающие изменение категории историко-культурного значения объекта культурного наследия;</li><li>- проекты зон охраны объекта культурного наследия;</li></ul>

		<p>в границах территорий, утвержденных в соответствии с пунктом 34.2 пункта 1 статьи 9 настоящего Федерального закона;</p> <ul style="list-style-type: none"> <li>- документы, обосновывающие включение объектов культурного наследия в реестр;</li> <li>- документация, за исключением научных отчетов о выполненных археологических полевых работах, содержащая результаты исследований, в соответствии с которыми определяется наличие или отсутствие объектов, обладающих признаками объекта культурного наследия, на земельных участках, подлежащих воздействию земляных, строительных, мелиоративных, хозяйственных работ, указанных в настоящей статье работ по использованию лесов и иных работ.</li> </ul>
5.	Городилов Андрей Юрьевич	<ul style="list-style-type: none"> <li>- выявленные объекты культурного наследия в целях обоснования целесообразности включения данных объектов в реестр;</li> <li>- документы, обосновывающие включение объектов культурного наследия в реестр.</li> </ul>
6.	Дмитриев Виктор Викторович	<ul style="list-style-type: none"> <li>- выявленные объекты культурного наследия в целях обоснования целесообразности включения данных объектов в реестр;</li> <li>- документы, обосновывающие включение объектов культурного наследия в реестр;</li> <li>- документы, обосновывающие исключение объектов культурного наследия из реестра;</li> <li>- документы, обосновывающие изменение категории историко-культурного значения объекта культурного наследия;</li> <li>- документы, обосновывающие отнесение объекта культурного наследия к историко-культурным заповедникам, особо ценным объектам культурного наследия народов Российской Федерации либо объектам всемирного культурного и природного наследия;</li> <li>- проекты зон охраны объекта культурного наследия;</li> <li>- проектная документация на проведение работ по сохранению объектов культурного наследия;</li> <li>- документация или разделы документации, обосновывающие меры по обеспечению сохранности объекта культурного наследия,</li> </ul>

*Приложение 14*

**Выдержки из приказа № 235 от 01.03.2022 г.  
«Об утверждении статуса аттестованного эксперта по  
проведению государственной историко-культурной  
экспертизы»**



**МИНИСТЕРСТВО КУЛЬТУРЫ  
РОССИЙСКОЙ ФЕДЕРАЦИИ**

**ПРИКАЗ**

*от 1 марта 2022*

Москва

№ 235

**Об аттестации экспертов по проведению государственной  
историко-культурной экспертизы**

В соответствии с Федеральным законом от 25 июня 2002 г. № 73-ФЗ «Об объектах культурного наследия (памятниках истории и культуры) народов Российской Федерации», пунктом 9 Положения о государственной историко-культурной экспертизе, утвержденного постановлением Правительства Российской Федерации от 15 июля 2009 г. № 569, Положением о порядке аттестации экспертов по проведению государственной историко-культурной экспертизы, утвержденным приказом Минкультуры России от 26 августа 2010 г. № 563 (в редакции приказа Минкультуры России от 17 октября 2011 г. № 1003), руководствуясь Положением об аттестационной комиссии Минкультуры России, утвержденным приказом Минкультуры России от 29 декабря 2011 г. № 1276, протоколом заседания аттестационной комиссии Министерства культуры Российской Федерации по аттестации экспертов по проведению государственной историко-культурной экспертизы от 17 февраля 2022 г.,  
п р и к а з ы в а ю:

1. Аттестовать экспертов по проведению государственной историко-культурной экспертизы согласно приложению к настоящему приказу.

2. Департаменту государственной охраны культурного наследия (Р.А.Рыбало) обеспечить размещение информации об аттестованных экспертах на официальном сайте Минкультуры России в сети Интернет.

3. Контроль за исполнением настоящего приказа оставляю за собой.

Первый заместитель Министра



С.Г.Обрывалин

Приложение  
к приказу Министерства культуры  
Российской Федерации  
от « 1 » мая 2022 г.  
№ 235

Аттестованные эксперты по проведению  
государственной историко-культурной экспертизы

№ п/ п	Фамилия, имя, отчество соискателя	Решение о присвоении статуса аттестованного эксперта:
1.	Мялк Анна Вадимовна	<ul style="list-style-type: none"> <li>- выявленные объекты культурного наследия в целях обоснования целесообразности включения данных объектов в реестр;</li> <li>- документы, обосновывающие включение объектов культурного наследия в реестр;</li> <li>- документы, обосновывающие исключение объектов культурного наследия из реестра;</li> <li>- документы, обосновывающие изменение категории историко-культурного значения объекта культурного наследия;</li> <li>- документы, обосновывающие отнесение объекта культурного наследия к историко-культурным заповедникам, особо ценным объектам культурного наследия народов Российской Федерации либо объектам всемирного культурного и природного наследия;</li> <li>- проектная документация на проведение работ по сохранению объектов культурного наследия;</li> <li>- документация или разделы документации, обосновывающие меры по обеспечению сохранности объекта культурного наследия, включенного в реестр, выявленного объекта культурного наследия либо объекта, обладающего признаками объекта культурного наследия, при проведении земляных, мелиоративных, хозяйственных работ, указанных в статье 30 Федерального закона от 25.06.2002 № 73-ФЗ «Об объектах культурного наследия (памятниках истории и культуры) народов Российской Федерации» (далее – Федеральный закон) работ по использованию лесов и иных работ в границах территории объекта культурного наследия либо на земельном участке, непосредственно</li> </ul>

		<p>связанном с земельным участком в границах территории объекта культурного наследия;</p> <ul style="list-style-type: none"> <li>- проекты зон охраны объекта культурного наследия;</li> <li>- документация, обосновывающая границы защитной зоны объекта культурного наследия.</li> </ul>
24.	Рубель Александр Андреевич	<ul style="list-style-type: none"> <li>- проекты зон охраны объекта культурного наследия.</li> </ul>
25.	Садыков Тимур Рашитович	<ul style="list-style-type: none"> <li>- выявленные объекты культурного наследия в целях обоснования целесообразности включения данных объектов в реестр;</li> <li>- документы, обосновывающие включение объектов культурного наследия в реестр.</li> </ul>
26.	Соловьев Сергей Львович	<ul style="list-style-type: none"> <li>- выявленные объекты культурного наследия в целях обоснования целесообразности включения данных объектов в реестр;</li> <li>- земли, подлежащие воздействию земляных, строительных, мелиоративных, хозяйственных работ, предусмотренных статьей 25 Лесного кодекса Российской Федерации работ по использованию лесов (за исключением работ, указанных в пунктах 3, 4 и 7 части 1 статьи 25 Лесного кодекса Российской Федерации) и иных работ, в случае, если указанные земли расположены в границах территорий, утвержденных в соответствии с пунктом 34.2 пункта 1 статьи 9 Федерального закона;</li> <li>- документы, обосновывающие включение объектов культурного наследия в реестр;</li> <li>- документы, обосновывающие исключение объектов культурного наследия из реестра;</li> <li>- документация, за исключением научных отчетов о выполненных археологических полевых работах, содержащая результаты исследований, в соответствии с которыми определяется наличие или отсутствие объектов, обладающих признаками объекта культурного наследия, на земельных участках, подлежащих воздействию земляных, строительных, мелиоративных, хозяйственных работ, указанных в статье 30 Федерального закона работ по использованию лесов и иных работ;</li> <li>- документация или разделы документации, обосновывающие меры по обеспечению сохранности объекта культурного наследия, включенного в реестр, выявленного объекта культурного наследия либо</li> </ul>

		объекта, обладающего признаками объекта культурного наследия, при проведении земляных, мелиоративных, хозяйственных работ, указанных в статье 30 Федерального закона работ по использованию лесов и иных работ в границах территории объекта культурного наследия либо на земельном участке, непосредственно связанном с земельным участком в границах территории объекта культурного наследия.
27.	Шумилова Ольга Викторовна	- проектная документация на проведение работ по сохранению объектов культурного наследия.
28.	Юдин Александр Иванович	<ul style="list-style-type: none"><li>- выявленные объекты культурного наследия в целях обоснования целесообразности включения данных объектов в реестр;</li><li>- земли, подлежащие воздействию земляных, строительных, мелиоративных, хозяйственных работ, предусмотренных статьей 25 Лесного кодекса Российской Федерации работ по использованию лесов (за исключением работ, указанных в пунктах 3, 4 и 7 части 1 статьи 25 Лесного кодекса Российской Федерации) и иных работ, в случае, если указанные земли расположены в границах территорий, утвержденных в соответствии с пунктом 34.2 пункта 1 статьи 9 Федерального закона;</li><li>- документы, обосновывающие включение объектов культурного наследия в реестр;</li><li>- документы, обосновывающие исключение объектов культурного наследия из реестра;</li><li>- документация, за исключением научных отчетов о выполненных археологических полевых работах, содержащая результаты исследований, в соответствии с которыми определяется наличие или отсутствие объектов, обладающих признаками объекта культурного наследия, на земельных участках, подлежащих воздействию земляных, строительных, мелиоративных, хозяйственных работ, указанных в статье 30 Федерального закона работ по использованию лесов и иных работ;</li><li>- документация или разделы документации, обосновывающие меры по обеспечению сохранности объекта культурного наследия, включенного в реестр, выявленного объекта культурного наследия либо объекта, обладающего признаками объекта культурного наследия, при проведении земляных, мелиоративных, хозяйственных работ, указанных в статье 30</li></ul>



		Федерального закона работ по использованию лесов и иных работ в границах территории объекта культурного наследия либо на земельном участке, непосредственно связанном с земельным участком в границах территории объекта культурного наследия.
--	--	--

---