



ФЕДЕРАЛЬНОЕ ГОСУДАРСТВЕННОЕ БЮДЖЕТНОЕ УЧРЕЖДЕНИЕ НАУКИ  
**ИНСТИТУТ ИСТОРИИ МАТЕРИАЛЬНОЙ КУЛЬТУРЫ**  
РОССИЙСКОЙ АКАДЕМИИ НАУК (ИИМК РАН)

---

Дворцовая наб., 18, лит. А, Санкт-Петербург, 191186  
тел. +7 (812) 5715092, факс +7 (812) 5716271, Эл. почта: [admin@archeo.ru](mailto:admin@archeo.ru)  
ОКПО: 02698499, ОГРН: 1027809188527, ИНН: 7825004658, КПП: 784101001

УТВЕРЖДАЮ

Заместитель директора ИИМК РАН  
Соловьева Н.Ф.

«10» января 2023 г.

**Акт государственной историко-культурной экспертизы земельного участка, подлежащего воздействию земляных, строительных, мелиоративных и (или) хозяйственных работ, предусмотренных статьей 25 Лесного кодекса Российской Федерации работ по использованию лесов (за исключением работ, указанных в пунктах 3, 4 и 7 части 1 статьи 25 Лесного кодекса Российской Федерации) и иных работ в случае, если федеральный орган охраны объектов культурного наследия и орган охраны объектов культурного наследия субъекта Российской Федерации не имеют данных об отсутствии на указанных землях объектов археологического наследия, включенных в реестр, и выявленных объектов археологического наследия ((земельного участка по объекту: «Выполнение проектно-изыскательских работ по реконструкции водопроводных магистралей и водопроводных внутриквартальных сетей с примыкающими домовыми водопроводными вводами» по адресу: Санкт-Петербург, квартал 38А, Рябовское шоссе (от ул. Окраинная до ул. Сосновая))**

**Заказчик: ООО «СУ-17»**

г. Санкт-Петербург, Красногвардейский район  
2023

**Акт государственной историко-культурной экспертизы земельного участка, подлежащего воздействию земляных, строительных, мелиоративных и (или) хозяйственных работ, предусмотренных статьей 25 Лесного кодекса Российской Федерации работ по использованию лесов (за исключением работ, указанных в пунктах 3, 4 и 7 части 1 статьи 25 Лесного кодекса Российской Федерации) и иных работ в случае, если федеральный орган охраны объектов культурного наследия и орган охраны объектов культурного наследия субъекта Российской Федерации не имеют данных об отсутствии на указанных землях объектов археологического наследия, включенных в реестр, и выявленных объектов археологического наследия ((земельного участка по объекту: «Выполнение проектно-изыскательских работ по реконструкции водопроводных магистралей и водопроводных внутриквартальных сетей с примыкающими домовыми водопроводными вводами» по адресу: Санкт-Петербург, квартал 38А, Рябовское шоссе (от ул. Окраинная до ул. Сосновая))**

Настоящий акт государственной историко-культурной экспертизы составлен в соответствии с Положением о государственной историко-культурной экспертизе, утвержденным постановлением Правительства Российской Федерации от 15 июля 2009 г. № 569.

**Дата начала проведения экспертизы:** «21» октября 2022 г.

**Дата окончания экспертизы:** «10» января 2023 г.

**Место проведения экспертизы:** г. Санкт-Петербург, Красногвардейский район

**Заказчик экспертизы:** ООО «СУ-17»

Юридический/Почтовый адрес: 192019, г. Санкт-Петербург, вн. тер. г. Муниципальный Округ Невская Застава, ул. Хрустальная, д. 18, литера А, помещ. 12 Н, офис 208 В

ИНН 7807028906 / КПП 781101001

ОГРН 1027804605069

Электронная почта: su-17spb@mail.ru

Тел.: (812) 783-37-25

**Сведения об экспертной организации:**

<b>Полное наименование</b>	<b>Федеральное государственное бюджетное учреждение науки Институт истории материальной культуры Российской академии наук</b>
----------------------------	---



<b>Краткое наименование</b>	ИИМК РАН
<b>Организационно-правовая форма</b>	Федеральное государственное бюджетное учреждение науки
<b>Ведомственная принадлежность</b>	Министерство науки и высшего образования Российской Федерации
<b>Адрес</b>	Российская Федерация, 191186, Санкт-Петербург, Дворцовая наб. 18, лит. А
<b>Реквизиты</b>	ИНН 7825004658 КПП 784101001 ОГРН: 1027809188527 ОКПО: 0269849 ОКВЭД 72.20

На основании пп. б) п.7 Положения о государственной историко-культурной экспертизе, утвержденного постановлением Правительства Российской Федерации от 15 июля 2009 г. № 569 (в редакции от 27.04.2017) ИИМК РАН соответствует требованию в части кадрового состава, как юридическое лицо, привлекаемое в качестве эксперта (см. Приложение 9).

#### Сведения об эксперте:

<b>Фамилия, имя, отчество</b>	<b>Субботин Андрей Викторович</b>
<b>Образование</b>	высшее
<b>Специальность</b>	история
<b>Ученая степень (звание)</b>	кандидат исторических наук
<b>Стаж работы</b>	46 лет
<b>Место работы и должность</b>	ст.н.с. ИИМК РАН
<b>Реквизиты аттестации</b>	Государственный эксперт по проведению историко-культурной экспертизы (приказ Министерства культуры Российской Федерации № 1668 от 11.10.2021 г. «Об утверждении статуса аттестованного эксперта по проведению государственной историко-культурной экспертизы») (п. 26)) Объекты экспертизы: <ul style="list-style-type: none"> <li>- выявленные объекты культурного наследия в целях обоснования целесообразности включения данных объектов в реестр;</li> <li>- документы, обосновывающие включение объектов культурного наследия в реестр;</li> <li>- документы, обосновывающие исключение объектов культурного наследия из реестра;</li> </ul>

	<ul style="list-style-type: none"> <li>- земли, подлежащие воздействию земляных, строительных, мелиоративных, хозяйственных работ, предусмотренных статьей 25 Лесного кодекса Российской Федерации работ по использованию лесов (за исключением работ, указанных в пунктах 3, 4 и 7 части 1 статьи 25 Лесного кодекса Российской Федерации) и иных работ, в случае, если указанные земли расположены в границах территорий, утвержденных в соответствии с пунктом 34.2 пункта 1 статьи 9 Федерального закона;</li> <li>- документация или разделы документации, обосновывающие меры по обеспечению сохранности объекта культурного наследия, включенного в реестр, выявленного объекта культурного наследия либо объекта, обладающего признаками объекта культурного наследия, при проведении земляных, мелиоративных, хозяйственных работ, указанных в настоящей статье работ, указанных в статье 30 Федерального закона работ по использованию лесов и иных работ в границах территории объекта культурного наследия либо на земельном участке, непосредственно связанном с земельным участком в границах территории объекта культурного наследия;</li> <li>- документация, за исключением научных отчетов о выполненных археологических полевых работах, содержащая результаты исследований, в соответствии с которыми определяется наличие или отсутствие объектов, обладающих признаками объекта культурного наследия, на земельном участке, подлежащих воздействию земляных, строительных, мелиоративных, хозяйственных работ, указанных в статье 30 Федерального закона работ по использованию лесов и иных работ.</li> </ul>
--	--

В соответствии с законодательством Российской Федерации эксперт несет ответственность за достоверность сведений, изложенных в заключении экспертизы.

Эксперт Субботин А.В.

### Отношения к заказчику

#### Экспертная организация:

- не участвует в разработке проектной документации на строительство, расширение, реконструкцию, техническое перевооружение, консервацию и ликвидацию, и иное хозяйственное освоение объекта или объектов, в

отношении которых проводится экспертиза, или подобной проектной документации;

- не участвует в проектировании или конструировании, изготовлении, поставке, монтаже, ремонте, покупке, владении, эксплуатации или обслуживании технических устройств, применяемых на объекте или других объектах, в отношении которых проводится экспертиза, или подобных конкурентных технических устройств;
- не участвует в проектировании или конструировании, строительстве, ремонте, покупке, владении, эксплуатации или обслуживании зданий и сооружений на объекте или других объектах, в отношении которых проводится экспертиза, или подобных конкурентных зданий и сооружений;
- не имеет с заказчиком отношений общего владения; не имеет с заказчиком конфликта интересов;
- не подлежит непосредственной отчетности тому же вышестоящему управляющему органу, что и заказчик экспертизы;
- не выполняет функции официального представителя заказчика.

#### **Эксперт:**

- не имеет родственных связей с заказчиком (его должностными лицами, работниками);
- не состоит в трудовых отношениях с заказчиком;
- не имеет долговых или иных имущественных обязательств перед заказчиком (его должностным лицом или работником), а также заказчик (его должностное лицо или работник) не имеет долговых или иных имущественных обязательств перед экспертом;
- не владеет ценными бумагами, акциями (долями участия, паями в уставных (складочных) капиталах) заказчика;
- не заинтересован в результатах исследований и решений, вытекающих из заключения экспертизы, с целью получения выгоды в виде денег, ценностей, иного имущества, услуг имущественного характера или имущественных прав для себя или третьих лиц.

#### **Основание проведения государственной историко-культурной экспертизы**

1. Федеральный закон от 25.06.2002 № 73-ФЗ «Об объектах культурного наследия (памятниках истории и культуры) народов Российской Федерации».

2. Положение о государственной историко-культурной экспертизе, утвержденное Постановлением Правительства РФ от 15.07.2009 № 569 и последующие дополнения к нему.

3. Договор № 254/10/2022 от 21 октября 2022 года между ИИМК РАН и Заказчиком.

4. Письмо Комитета по государственному контролю, использованию и охране памятников истории и культуры Правительства Санкт-Петербурга № 01-43-9331/22-0-1 от 11 апреля 2022 г.

### **Цель и объекты экспертизы**

**Цель экспертизы:** определение наличия или отсутствия объектов археологического наследия, включенных в реестр, и выявленных объектов археологического наследия, на земельном участке по объекту: «Выполнение проектно-изыскательских работ по реконструкции водопроводных магистралей и водопроводных внутриквартальных сетей с примыкающими домовыми водопроводными вводами» по адресу: Санкт-Петербург, квартал 38А, Рябовское шоссе (от ул. Окраинная до ул. Сосновая), подлежащем воздействию земляных, строительных, мелиоративных, хозяйственных работ, предусмотренных статьей 25 Лесного кодекса Российской Федерации работ по использованию лесов (за исключением работ, указанных в пунктах 3, 4 и 7 части 1 статьи 25 Лесного кодекса Российской Федерации) и иных работ.

**Объект экспертизы:** земельный участок по объекту: «Выполнение проектно-изыскательских работ по реконструкции водопроводных магистралей и водопроводных внутриквартальных сетей с примыкающими домовыми водопроводными вводами» по адресу: Санкт-Петербург, квартал 38А, Рябовское шоссе (от ул. Окраинная до ул. Сосновая), подлежащий воздействию земляных, строительных, мелиоративных, хозяйственных работ, предусмотренных статьей 25 Лесного кодекса Российской Федерации работ по использованию лесов (за исключением работ, указанных в пунктах 3, 4 и 7 части 1 статьи 25 Лесного кодекса Российской Федерации) и иных работ.

### **Перечень документов, представленных Заказчиком**

- Копия письма Комитета по государственному контролю, использованию и охране памятников истории и культуры Правительства Санкт-Петербурга № 01-43-9331/22-0-1 от 11 апреля 2022 г.

- Схема расположения земельного участка на кадастровой карте территории.

- Копия письма ООО «СУ-17» № 7-РБ от 10.01.2023 г. с обоснованием отсутствия градостроительного плана земельного участка.

- Копия письма ООО «СУ-17» № 6-РБ от 10.01.2023 г. с обоснованием отсутствия Выписок из Единого государственного реестра недвижимости об объектах недвижимости.

**Перечень документов и материалов, привлекаемых при проведении экспертизы, а также использованной для нее специальной, технической и справочной литературы**

1. Основы законодательства Российской Федерации о культуре, утв. Верховным Советом РФ 9 октября 1992 г. N 3612-1.
2. Федеральный закон РФ от 25 июня 2002 г. №73-ФЗ "Об объектах культурного наследия (памятниках истории и культуры) народов Российской Федерации".
3. Положение о государственной историко-культурной экспертизе, утв. Постановлением Правительства от 15 июля 2009 г. № 569.
4. Правила выдачи, приостановления и прекращения действия разрешений (открытых листов) на проведение работ по выявлению и изучению объектов археологического наследия, утвержденные Постановлением Правительства Российской Федерации от 20.02.2014 № 127.
5. Положение о порядке проведения археологических полевых работ и составления научной отчетной документации, утвержденное постановлением Бюро Отделения историко-филологических наук Российской академии наук от 20.06.2018 № 32.
6. Приказ Министерства культуры Российской Федерации от 1 сентября 2015 г. N 2328 "Об утверждении перечня отдельных сведений об объектах археологического наследия, которые не подлежат опубликованию".
7. Закон Санкт-Петербурга от 12.7.2007 N 333-64 «Об охране объектов культурного наследия в Санкт-Петербурге».
8. Закон Санкт-Петербурга от 19 января 2009 г. №820-7 "О границах объединенных зон охраны объектов культурного наследия, расположенных на территории Санкт-Петербурга, режимах использования земель и требованиях к градостроительным регламентам в границах указанных зон".
9. СП 42.13330.2011 Градостроительство. Планировка и застройка городских и сельских поселений. Актуализированная редакция СНиП 2.07.01-89.
10. Положение о едином государственном реестре объектов культурного наследия (памятников истории и культуры) народов Российской Федерации, утвержденное приказом Министерства культуры Российской Федерации от 30.10.2011 № 954.

11. Алексеева С.В., Балашов Е.А., Владимирович А.Г. и др. Топонимическая Энциклопедия Санкт-Петербурга. К трехсотлетию Санкт-Петербурга. – СПб.: ЛИК, 2002.

12. Архитекторы-строители Санкт-Петербурга середины XIX – начала XX века. Под общ. ред. Б.М. Кирикова. СПб. Пилигрим, 1996.

13. Глезеров С.Е., Исторические районы Петербурга от А до Я. – М.: 2019.

14. Горбачевич К.С., Хабло Е.П. Почему так названы? О происхождении названий улиц, площадей, островов, рек и мостов Санкт-Петербурга. СПб. 2002.

15. Домбровский Ф.В. Полный путеводитель по Петербургу и всем его окрестностям. – СПб.:1896.

16. Каменев К.И. Историческое описание Охтенского порохового завода. Период первый (1715-1815 гг.) – СПб.: 1894.

17. Кепсу С. Петербург до Петербурга. История устья Невы до основания города Петра. СПб.: Европейский дом, 2000.

18. Краснолуцкий А.Ю. Охтинская энциклопедия. Малая Охта. – М.: Центрполиграф, 2011.

19. Семенцов С.В. Развитие Приневья и Приладожья в VIII-XVII вв. – основа создания Санкт-Петербурга и всей Санкт-петербургской агломерации// Елагинские чтения. Выпуск 1. СПб. 2003.

20. Соболев В.Ю. Клады и случайные находки на территории Санкт-Петербурга// Труды Санкт-Петербургской археологической экспедиции СПбГУ.Т.1: Археологическое изучение Санкт-Петербурга в 1996-2004гг. СПб., 2005.

21. Сорокин П.Е. О системе расселения в Приневье в допетровское время //Сельская Русь в IX–XVI вв. М. 2008.

22. Столбова Н.П. Охта. Старейшая окраина Санкт-Петербурга. – М.: Центрполиграф. 2008.

### **Сведения об обстоятельствах, повлиявших на процесс проведения и результаты экспертизы**

Обстоятельства, повлиявшие на процесс проведения и результаты экспертизы, отсутствуют.

### **Сведения о проведенных исследованиях**

В процессе государственной историко-культурной экспертизы:

- проведены полевые научно-исследовательские археологические работы (разведки);

- подготовлен отчет о проведении полевых научно-исследовательских археологических работ;
- выполнен анализ действующего законодательства в сфере охраны культурного наследия;
- выполнен анализ документов и материалов, полученных для проведения экспертизы по объекту с формулировкой выводов;
- оформлены результаты государственной историко-культурной экспертизы в виде Акта.

### **Факты и сведения, выявленные и установленные в результате проведенных исследований**

#### **Топонимика исследуемого района**

**Красногвардейский район** – административно-территориальная единица Санкт-Петербурга, расположен в северо-восточной части города на правом берегу Невы и занимает территорию в 56,8 кв. км (около 4% от общей площади города). В своих современных границах район был выделен из вновь застраиваемой восточной части Калининского района 13 апреля 1973 г. Своё название получил в честь вооружённых отрядов, создававшихся территориальными партийными организациями РСДРП(б) для осуществления захвата власти в Российской империи в 1917 г.

**Ржевка** – муниципальный округ № 36 в составе Красногвардейского района Санкт-Петербурга, расположенный по левому берегу реки Большой Охты севернее Пороховых. Слово «Ржевка» возникло в городском обиходе из полного наименования – Ржевская слобода. От этой слободы ведутся названия: Ржевская площадь и Ржевская улица. Первая из них расположена между Рябовским шоссе и Ржевской улицей. Вторая проходит от Капсьюльного шоссе параллельно Горелому ручью. Появление Ржевской слободы относится к 30-м годам XVIII века. Тогда участком, граничившим с землей охтинских поселян, владел капитан Ржевский. От его фамилии и установилось название слободы.

**Рябовское шоссе** – шоссе в Санкт-Петербурге, протяженностью 4,8 км берет свое начало от перекрёстка Улицы Коммуны и Ириновского проспекта. Далее проходит до станции Ржевка, пересекает по путепроводу железнодорожные пути и КАД – и кончается у Окраинного моста через Лубью. Далее его продолжением является региональная автодорога А128 Санкт-Петербург – Морье. В двадцати двух верстах от Санкт-Петербурга, на территории нынешнего города Всеволожск, в XVIII и XIX вв. находилась старинная усадьба Рябово. В петровское время ею владел А.Д. Меншиков. В 1818 г. Рябово было куплено крупнейшим русским помещиком и предпринимателем Всеволодом Всеволожским, который значительно благоустроил

имение. Дорога из столицы на Рябово шла через Ржевку и называлась Рябовской. Отсюда и происходит название шоссе.

**Окраинная улица** – улица в историческом районе Ржевка Красногвардейского административного района Санкт-Петербурга. Улица была названа в 1958 г. как вновь застраиваемая улица на окраине Ржевки. Проходит от Рябовского шоссе за Всеволожскую линию Октябрьской железной дороги до Ново-Ковалёва.

**Сосновая улица** – улица в Красногвардейском районе Санкт-Петербурга, расположена в историческом районе Ржевка. Улица начинается от Дубовой аллеи, пересекает Рябовское шоссе и упирается в железнодорожную ветку, ведущую в направлении бывшего Ржевского полигона. Улица пересекает небольшой сосновый парк (отсюда и ее название). Именуется она с 1958 г.

Историко-культурное научное археологическое обследование (разведки) с целью проведения государственной историко-культурной экспертизы земельного участка по объекту: «Выполнение проектно-изыскательских работ по реконструкции водопроводных магистралей и водопроводных внутриквартальных сетей с примыкающими домовыми водопроводными вводами» по адресу: Санкт-Петербург, квартал 38А, Рябовское шоссе (от ул. Окраинная до ул. Сосновая), проводилось в ноябре 2022 г. сотрудниками археологической экспедиции Центра спасательной археологии ИИМК РАН под руководством д.и.н. Полякова Андрея Владимировича. Работы осуществлялись на основании договора № 254/10/2022 от 21 октября 2022 года, заключенного между ИИМК РАН и ООО «СУ-17» и разрешения Открытого Листа № 3273-2021 от 16 декабря 2021 г., выданного Полякову Андрею Владимировичу на право проведения археологических полевых работ в Адмиралтейском, Василеостровском, Выборгском, Красногвардейском, Московском, Петроградском, Петродворцовом, Пушкинском и Центральном районах г. Санкт-Петербурга. Срок действия открытого листа: с 16 декабря 2021 г. по 10 декабря 2022 г.

Исследования проводились во исполнение требований Федерального закона № 73-ФЗ от 25 июня 2002 года «Об объектах культурного наследия (памятниках истории и культуры) народов Российской Федерации».

Границы участка, подлежащего археологическому обследованию, предоставлены ООО «СУ-17». Объемы изыскательских работ определялись исходя из протяженности земельного участка на основании исходных материалов, представленных Заказчиком работ, с учетом существующих методических рекомендаций. При проведении исследований эксперт опирался на предоставленные ООО «СУ-17» документы, сведения и картографические материалы, а также



открытые данные, предоставляемые федеральными и региональными органами власти: Публичная кадастровая карта (<http://pkk5.rosreestr.ru>), Геоинформационная система Санкт-Петербурга (<http://rgis.spb.ru>). В документах, представленных Заказчиком для проведения экспертизы, несоответствий не выявлено.

До начала полевых археологических работ ИИМК РАН были выполнены историко-библиографические изыскания и анализ опубликованных данных по территории, расположенной вблизи земельного участка на предмет наличия объектов археологического наследия и археологической изученности территории. Результаты данных исследований представлены в полном научно-техническом отчете (Прил. 3).

### **История освоения Красногвардейского района Санкт-Петербурга и участка обследования**

Первые археологические свидетельства заселения территорий, входящих в пределы современного Санкт-Петербурга, известны в районе Лахты и Сестрорецкого разлива, датируются периодом неолита и раннего железного века.

Племена, жившие в районе южного берега Финского залива, в том числе воль и ижора, вошли в IX в. в состав Новгородского государства. Территория будущего Санкт-Петербурга в новгородские времена находилась на землях Никольско-Ижорского и Спасско-Городненского погостов Ореховского уезда, входившего в состав Вотской пятины. Писцовая книга 1500 г. свидетельствует о том, что крестьяне выращивали рожь, овес, ячмень и лен. Было развито скотоводство, в некоторых погостах существенную роль играла охота. Рыбная ловля была развита в местностях, лежащих по берегам реки Невы. В XV веке с формированием централизованного Русского государства, к Московским землям были присоединены новгородские, в том числе Вотская пятина. «Освоение невских берегов – одна из проблем истории русского Северо-запада. Известно, что, начиная с VIII–X вв., по Неве, проходил международный водный путь, связывавший Восточную Европу с Балтийским регионом. Однако на ее побережье практически не известны следы оседлости этого времени. Не выявлены здесь и археологические памятники более позднего времени – вплоть до XIV столетия» (Сорокин 2008: 351). Тем не менее, Санкт-Петербург возник не на пустом месте, с середины XV в. известны поселения на территории современного города и его окрестностей. «Планировка современного Санкт-Петербурга и его пригородной зоны в значительной мере основывается на существовавшей веками стабильной системе поселений и дорог. Многие допетербургские дороги стали городскими улицами, а древние селения были первоначальной основой создания городских слобод, кварталов и усадеб. Санкт-Петербург создан на основе предшествовавшей ему

системы расселения, стабильно существовавшей в древнерусские, новгородские, московские, шведские времена» (Семенцов 2003:20).

В XV в. острова дельты Невы относились к двум погостам Ореховецкого уезда Водской пятины - Спасско Городненскому и Никольскому Ижерскому.

С конца XVI в. земли от Финского залива до Ладожского озера фактически перешли под управление Швеции. Территории Приневья были поделены на лены – Нотеборгский, Копорский и Корельский. В этот период происходил массовый отток православного населения на территорию России. На опустевшие земли приходило финское и шведское население, осваиваясь в заброшенных русских селениях. По опубликованным материалам Сауло Кепсу и по данным шведских описей и землемерных документов видно, что если до середины 1640-х - 1650-х гг. большинство поселений сохраняло традиционные русские названия, то с 1650-х-1660-х годов осуществлялись многочисленные замены старинных топонимов и гидронимов на новые, в основном финские.

Освоение территории, на которой в настоящее время расположен Красногвардейский район началось ещё до основания Санкт-Петербурга. В Писцовой книге Водской пятины 1500 г. в устье Охты фиксируются три деревни: «Сельцо в усть Охты на Неве» (18 хозяйств из которых 14 – безземельные), «Деревня на Неве усть Охты» (2 двора) и «Деревня на усть же Охты на Неве же» (1 двор) - все хозяева были православными.

В 1617 г. по условиям Столбовского мира территория, на которой располагается Санкт-Петербург отходит Швеции. Ещё до подписания Столбовского мирного договора на захваченных русских землях шведским полководцем Э. Горном в юго-восточной части современного Красногвардейского района в месте слияния Невы и Охты на т.н. Охтинском мысу основывается крепость Ниеншанц. В 1632 г. на месте русского поселения Невское Устье был основан шведский город Ниен за р. Охтой был разбит Королевский сад.

С 1634 г. на северной и западной стороне устья реки Охты фиксируется деревня под названием Хорошова Богданова (Hogosof Bogdanof) под разными названиями просуществовавшая вплоть до 1694 г.

В районе нынешней станции метро Ладожская с 1634 г. фиксируется деревня Чернецкое Устье. В 1630-е гг. деревня перешла к настоятелю церковного прихода города Ниена по данным переписи 1638 г. в ней жили два православных хозяина: Патрикей Малофеев и Софрон Клементьев. В 1649 г. хозяевами здесь были: Иван и Мартын Селивановы, а затем деревня попадает в подчинение усадеб Мёренхольм и Поссола. По соседству с Чернецким Устьем с 1619 г. фиксируется деревня Лукино.

На северном берегу Охты напротив устья реки Оккервиль в районе нынешней Магнитогорской улицы в 1500 г. существовала деревня Минкино, которое позднее в

шведских источниках получила название «Mininaby». В 1640-е параллельно с названием Минкино появляется название Поссола.

В 1640-е годы на южном берегу Охты была основана усадьба губернатора Ингерманландии К.Мёрнера Мёренхольм.

Во второй половине XVII в. с расширением города Ниена вверх вдоль реки Охты возник пригород, который постепенно вобрал в себя многие близлежащие деревни. Пригород стал называться Тукела или Туккала. В 1666 г. пригород насчитывал восемь дворов землевладельцев к 1696 г здесь уже насчитывается 46 дворов и 107 жителей.

В конце XVII в. на северной окраине города Ниена, на берегу Невы появляется предместье Рямся. Это название было уничижительным и означало запущенное не находящееся в должном порядке поселение.

На территории нынешнего Полуострова на берегу исчезнувшего ручья в районе нынешнего шоссе Революции в 1671 г. появляется деревня Ханносилта. Её основателем считается Ханс Пёльке.

После основания Санкт-Петербурга в 1703 г. на территории нынешнего Красногвардейского района началось строительство промышленных предприятий. На берегу р. Охты при впадении в неё реки Лубьи в 1715г. по указанию Петра I был основан Охтинский пороховой завод. Тогда же здесь началось строительство плотины, пороховых амбаров, крутильной и сушильной изб, амбаров для поклажи, светлиц для конторы и жилья. К 1723 г. предприятие полностью перешло к производству пороха новым более совершенным способом по голландскому образцу с помощью пороховых мельниц. Первыми рабочими порохового завода были вольнонаемные мастера и ученики московского порохового завода. Затем состав рабочих пополнялся за счет рекрутских наборов. При заводе возникли пороховые слободы, в которых жили рабочие, которые дали название историческому району «Пороховые». К концу XIX в. Пороховые представляли собой маленькие одноэтажные домики и лачуги. Постройки были расположены в несколько линий параллельно реке Лубье (Луппе) недалеко от её впадения в Охту. В этот же период Пороховые также становятся дачной местностью для непритязательных горожан.

По некоторым данным Охтенский пороховой завод был построен на месте старых шведских кирпичных заводов. Эта версия отчасти подтверждается найденными здесь в XIX-XX вв. кладами шведских монет. В 1871 г. крестьянин Федор Степанов при чистке канав на артиллерийском плаце Охтенского порохового завода нашел клад, состоящий из 460 монет, круглой бляхи, серег и медной трубки. Из этого клада в Эрмитаж поступили 2 немецких таллера – Вильгельма Брауншвейг-Люнебургского 1622 г. и Августа Ратценбургского 1635 г. и две шведские монеты 1626 и 1644 гг. В 1912 г. на землях крестьян села Ржевки, арендуемой Охтенским заводом взрывчатых веществ, на левом берегу реки Охты, при рытье канавы были

найжены 240 шведских монет, завязанных в истлевшую тряпку. Медные монеты королевы Кристины, датируемые 1633-1653 гг. В селении Пороховые по II линии во время проведения земляных работ при постройке пожарного депо были найдены две дубовые бочки, в которых содержалось 13 пудов 20 фунтов медных монет первой половины XVII в. времён Густава Адольфа и королевы Кристины.

Земли, на которых расположен участок обследования относятся к историческому району «Ржевка». Сегодня Ржевка – это большой район новостроек. От старины осталось одно название, которое возникло в городском обиходе из полного наименования – Ржевская слобода. Появилась она еще в 30-х гг. XVIII в., а имя свое получила от капитана В.Ф. Ржевского, владевшего здесь участком земли, граничившим с землей охтинских поселян.

В 20-х гг. XIX в. в Ржевской слободе появилось одно из военных поселений, организованное по воле Аракчеева. До сих пор от того поселения сохранилось несколько зданий конюшен – одноэтажных кирпичных домов на нынешней Ржевской улице. Еще в середине XIX в. конюшни переделали в казармы для солдат – охранников Охтинского порохового завода.

В 1863 г. на Охтинское поле, к Ржевской слободе перенесли Главный артиллерийский полигон Русской императорской армии (Ржевский артиллерийский полигон), который первоначально располагался на Волковом поле. Морскому ведомству была выделена нынешняя территория полигона – правая часть Охтинского поля протяжённостью около 16 километров до Токсовских высот. Полигон начал функционировать в 1879 г. и являлся самым знаменитым артиллерийским полигоном, как в Российской империи, так и в СССР.

По данным одного из путеводителей по петербургским окрестностям конца XIX в., в Ржевской слободе числилось 58 домов и 519 жителей. Одним из своеобразных занятий жителей слободы было шитье кулей. Материалом для производства служили подержанные рогожные кули из-под овса и других зерновых хлебов, которые покупались в городе или у местных торговцев. Затем кули мыли, сушили, разбирали на «мочалу», из которой на разных самодельных станках делалась ткань и сшивался кулек. Готовые кульки сдавались петербургским мясным лавкам или местным скупщикам.

Близ Ржевской слободы осенью 1871 г. петербургское общество земледельческих колоний и ремесленных приютов устроило колонию для малолетних преступников 10 – 16 лет. По утверждению историко-церковной энциклопедии «Святыни Санкт-Петербурга», это было первое в России учреждение такого рода.

Подростки занимались здесь сельским хозяйством и получали начальное ремесленное образование. Они жили в деревянных домах и делились на небольшие группы, во главе которых стояли опытные воспитатели. В колонии была выстроена

и своя церковь, средства на постройку которой выделили Артиллерийское и Морское ведомства и И.И. Смирнов. Осенью 1916 г. колонию решили перевести в село Извары – имение Рерихов в Лужском уезде. Бывшая церковь детской колонии стала после революции приходской, а в 1923 г. ее закрыли и потом снесли.

С историей Ржевки связана одна из мрачных страниц послереволюционной истории: Ковалевский лес в четырех километрах к северу-востоку от станции Ржевка в 1918 – 1921 гг. стал местом массовых расстрелов «контрреволюционеров» – во время «красного террора» и в последующие годы. Среди убитых здесь – дворяне, интеллигенция, чиновники, офицеры, православное духовенство. По некоторым данным, именно в этих местах расстреляли проходивших по «делу Петроградской боевой организации», в том числе и поэта Николая Гумилева. Место захоронения обнаружила в 2001 г. поисковая группа научно-исследовательского центра «Мемориал» под руководством В.В. Иофе. 25 августа 2001 г. здесь установили памятный знак «Жертвам красного террора».

Во время ленинградской блокады через станцию Ржевка проходила легендарная Дорога жизни. В 1967 г. на ее трассе от станции Ржевка до Осиновца установили сорок шесть памятных километровых столбов.

Большое значение для осажденного Ленинграда имел аэропорт «Ржевка», находившийся за Ржевским лесопарком. В те годы он назывался «Смольное» (поблизости протекает Смольный ручей, впадающий в Лубью; неподалеку находилась деревня Смольное) и играл важнейшую роль в обороне Ленинграда – это был единственный аэропорт, который удалось скрыть от врага благодаря прекрасной маскировке.

Во время блокады на авиабазе «Смольное» наладили воздушный мост, связывавший Ленинград с Большой землей: по нему в город было доставлено свыше 5000 тонн продовольствия, 138 тонн почты, десятки тонн медикаментов. Обратными рейсами вывезли более 50 тысяч ленинградцев – детей, раненых, высококвалифицированных рабочих, провели операцию по эвакуации части рабочих и оборудования Кировского завода.

В 1960-х и 1970-х гг. аэродром широко использовался для пассажирских и грузовых перевозок. В 1976 г. аэропорт «Смольное» переименовали в аэропорт «Ржевка», а в 1978 г. здесь ввели в строй новый аэровокзал на 250 пассажиров в час. В 1984 г. «Ржевка» стала авиабазой для учебных, научных, любительских, аэрофотосъемочных полетов. В таком качестве он действует и сегодня.

### **Анализ картографического материала**

Первые картографические данные о заселении территории Приневья и берегов Невы и её притоков отражаются в шведских картах XVII начала XVIII вв. Одной из самых известных карт того времени считается карта, составленная в 1827 г. под руководством Генерал-майора Шуберта по материалам, найденным в Шведских

архивах. Авторство карты принадлежит Штабс-капитану генерального штаба Бергенгейму. На этом плане участок обследования находится на левом берегу реки Охты, на значительном удалении от отмеченных населенных пунктов и дорог.

На топографической карте окрестностей Санкт-Петербурга генерал-майора Шуберта 1834 г. территория, на которой располагается участок обследования не освоена.

На топографической карте частей Санкт-Петербургской и Выборгской губерний 1867 г. ситуация на месте расположения трассы обследования не меняется.

На военно-топографической карте центральной части С.Петербургской губернии 1892 г. на исследуемой территории отмечена застройка, относящаяся к Ржевскому артиллерийскому полигону.

На детальной карте РККА Ленинграда и окрестностей 1930-1941 гг. ситуация не меняется.

Таким образом, на основании анализа картографического материала, архивных и литературных источников, были сделаны следующие выводы:

- непосредственно на территории исследуемого участка объекты археологического наследия ранее не фиксировались;
- исследуемый участок расположен в историческом районе «Ржевка»;
- согласно историческим картам и данным письменных источников, застройка на территории исследуемого участка появляется только во второй половине XIX в., до этого момента исследуемая территория была не освоена;

Полевые археологические работы на участке обследования проводились в соответствии с методическими указаниями и требованиями «Положения о порядке проведения археологических полевых работ и составления научной отчетной документации», утвержденного постановлением Бюро Отделения историко-филологических наук Российской академии наук от 20 июня 2018 № 32.

Было проведено натурное обследование территории земельного участка по объекту: «Выполнение проектно-изыскательских работ по реконструкции водопроводных магистралей и водопроводных внутриквартальных сетей с примыкающими домовыми водопроводными вводами» по адресу: Санкт-Петербург, квартал 38А, Рябовское шоссе (от ул. Окраинная до ул. Сосновая), с визуальным осмотром местности с целью поиска памятников археологии, выраженных в рельефе местности.

Натурные полевые исследования проводились в виде осуществления пеших маршрутов на территории участка обследования. В качестве осевой линии использовались границы проектируемого объекта, предоставленные заказчиком. Все участки детально фиксировались (фото, описание, привязка к карте). При

прохождении маршрутов с целью обнаружения выходов культурного слоя и артефактов осматривались встречающиеся обнажения грунта естественного и антропогенного происхождения.

На перспективных для обнаружения памятников археологии участках производилась закладка шурфов, ориентированных по сторонам света, направленных на поиск культурного слоя и древних артефактов. Количество и места расположения шурфов были обусловлены геоморфологическим состоянием местности и степенью освоенности обследуемой территории, и определялось с таким расчетом, чтобы обеспечить полное выявление и определение границ всех объектов археологического наследия, попадающих в пределы обследуемых земельных участков, с учетом историко-библиографических изысканий и существующих методических рекомендаций 1 шурф на 1 км (при линейных обследованиях). В ходе работ были заложены 2 разведывательных шурфа размерами 2x2 м общей площадью 8 кв. м.

Все археологические работы проводились при температуре выше 0° С (согласно ст. 3.23 «Положения о порядке проведения археологических полевых работ и составления научной отчетной документации», утвержденного постановлением Бюро Отделения историко-филологических наук Российской академии наук от 20 июня 2018 № 32).

Разборка грунта в процессе шурфовки производилась вручную по стратиграфическим слоям с разнородными культурными прослойками и соответствующим им общим планиграфическим горизонтам фиксации. Для выявления структуры плотных поверхностей и удаления грунта в стесненных условиях при расчистке использовались щетки, кисти и совки. Глубина шурфов включала всю толщу напластований, осуществлялась контрольная прокопка верхней части археологически стерильного слоя, подстилающего почвенный горизонт (материка). Проводилась полная фотографическая фиксация обнаруженных объектов, а также всего процесса шурфовочных работ. Все шурфы по окончании работ были засыпаны, почвенное и дерновое покрытие восстановлено.

Все разведочные шурфы, документировались, в том числе фотографически, и фиксировались дневниковыми записями. Все высотные отметки на планах и разрезах представлены в Балтийской системе высот (далее БС).

Для картирования рекогносцировочных шурфов, выявленных объектов и общевидовых фотографий ландшафтной ситуации использованы имеющиеся в распоряжении экспедиции растровые карты масштаба 1:50000 и 1:100000 в формате JPG, а также топографический план масштаба 1:500 в формате DWG, предоставленный заказчиком. Чертежи планов и стратиграфических профилей были выполнены при помощи системы автоматизированного проектирования и черчения (САПР) с использованием методов фотограмметрии. Привязка шурфов на участке

землеотода к системе мировых координат произведена с помощью портативных приборов глобального позиционирования Garmin MONTANA. Географические координаты (широта, долгота), определенные в зависимости от внешних условий приема с точностью 5-20 м с помощью встроенных в геоинформационную систему QGIS программных алгоритмов переведены в местную систему координат МСК-1964.

Основные этапы работ фиксировались с помощью цифровых фотоаппаратов с разрешением не менее 5 Мрх. Для указания масштаба и ориентации по сторонам света при фотографировании использовался набор телескопических реек длиной 4 м с сантиметровыми делениями, двухцветная стрелка «север».

Трасса обследования расположена в северо-восточной части Санкт-Петербурга, в восточной части Красногвардейского района, по адресу: Санкт-Петербург, квартал 38А, Рябовское шоссе (от ул. Окраинная до ул. Сосновая).

В ходе полевых археологических работ произведен натурный осмотр территории.

Трасса обследования протяжённостью 1,4 км располагается между ул. Окраинная и ул. Сосновая.

### **Шурф 1**

Шурф 1 заложен в юго-западной части трассы обследования.

Размеры шурфа составили 2х2 м, максимальная глубина – 0,49 м, площадь – 4 м. кв, Шурф был ориентирован С-Ю.

Дневная поверхность шурфа ровная, покрыта дёрном, находилась на отметках 11,46-11,44 м БС.

В ходе работ был снят дерн и почвенный слой, на глубине 10,97-10,94 м БС был зафиксирован материк, представленный светло-серой супесью.

Стратиграфия стенок представлена следующими слоями:

1. Дёрн – мощность до 0,10 м.
2. Темно-серая мешаная гумусированная супесь – мощность до 0,39 м.
3. Светло-серая супесь (материк) – видимая мощность 0,08 м.

По окончании земляных работ шурф был рекультивирован.

### **Шурф 2**

Шурф 2 заложен в северо-восточной части трассы обследования.

Размеры шурфа составили 2х2 м, максимальная глубина – 1,07 м, площадь – 4 м. кв, Шурф был ориентирован СЗ-ЮВ.

Дневная поверхность шурфа ровная, покрыта дёрном, находилась на отметках 13,05-13,03 м БС.

В ходе работ был снят дерн и техногенные засыпки, на глубине 12,46-12,42 м БС был зачищен слой темно-серой мешаной супеси со строительным мусором. На



этом уровне, в юго-восточной части шурфа был зафиксирован впуск Траншеи 1. Заполнение траншеи представлено светло-серой мешаной супесью.

На глубине 12,03-11,98 м БС работы были остановлены в связи с интенсивным поступлением грунтовых вод.

Стратиграфия стенок представлена следующими слоями:

1. Дёрн – мощность до 0,07 м.
2. Серая мешаная супесь с щебнем – мощность до 0,10 м.
3. Желтый песок – мощность до 0,16 м.
4. Серая мешаная супесь со строительным мусором – мощность до 0,37 м.
5. Темно-серая мешаная супесь со строительным мусором – видимая мощность 0,42 м.

По окончании земляных работ шурф был рекультивирован.

В результате проведенного археологического обследования земельного участка по объекту: «Выполнение проектно-изыскательских работ по реконструкции водопроводных магистралей и водопроводных внутриквартальных сетей с примыкающими домовыми водопроводными вводами» по адресу: Санкт-Петербург, квартал 38А, Рябовское шоссе (от ул. Окраинная до ул. Сосновая) зафиксировано отсутствие остатков наземных древних сооружений, артефактов, имеющих историко-культурную ценность, культурного слоя или иных следов пребывания здесь человека в древности, которые можно было бы отнести к объектам археологического наследия. Результаты проведенных в рамках государственной историко-культурной экспертизы археологических полевых работ отражены в полном научно-техническом отчете (Прил. 3).

### **Обоснования вывода экспертизы**

1. В соответствии с заключением уполномоченного органа охраны объектов культурного наследия (письмо Комитета по государственному контролю, использованию и охране памятников истории и культуры Правительства Санкт-Петербурга № 01-43-9331/22-0-1 от 11 апреля 2022 г.) земельный участок по объекту: «Выполнение проектно-изыскательских работ по реконструкции водопроводных магистралей и водопроводных внутриквартальных сетей с примыкающими домовыми водопроводными вводами» по адресу: Санкт-Петербург, квартал 38А, Рябовское шоссе (от ул. Окраинная до ул. Сосновая) расположен **вне зон охраны** объектов культурного наследия.

В пределах границ вышеуказанного земельного участка **отсутствуют** объекты (выявленные объекты) культурного наследия; объекты культурного наследия,

включенные в Единый государственный реестр объектов культурного наследия (памятников истории и культуры) народов Российской Федерации, а также защитная зона объектов культурного наследия.

К границам участка непосредственно **не примыкают** объекты (выявленные объекты) культурного наследия.

2. Согласно проведенным историко-архивным исследованиям на территории земельного участка по объекту: «Выполнение проектно-изыскательских работ по реконструкции водопроводных магистралей и водопроводных внутриквартальных сетей с примыкающими домовыми водопроводными вводами» по адресу: Санкт-Петербург, квартал 38А, Рябовское шоссе (от ул. Окраинная до ул. Сосновая), объекты, которые можно было бы отнести к объектам археологического наследия, **отсутствуют**.

3. В соответствии со статьей 45-1 Федерального закона от 25.06.2002 №73-ФЗ «Об объектах культурного наследия (памятниках истории и культуры) народов Российской Федерации» на территории земельного участка по объекту: «Выполнение проектно-изыскательских работ по реконструкции водопроводных магистралей и водопроводных внутриквартальных сетей с примыкающими домовыми водопроводными вводами» по адресу: Санкт-Петербург, квартал 38А, Рябовское шоссе (от ул. Окраинная до ул. Сосновая), проведены археологические полевые работы в форме археологической разведки. Работы выполнены в соответствии с методическими указаниями и требованиями «Положения о порядке проведения археологических полевых работ и составления научной отчетной документации», утвержденного постановлением Бюро Отделения историко-филологических наук Российской академии наук от 20 июня 2018 № 32 и иных нормативно-правовых актов в сфере охраны объектов культурного наследия и хорошо документированы. Результаты обследования отражены в полном научно-техническом отчете. В ходе проведенных в рамках государственной историко-культурной экспертизы археологических полевых работ объектов археологического наследия **не обнаружено**.

4. Представленные материалы исчерпывающие и доказывают археологическую изученность земельного участка по объекту: «Выполнение проектно-изыскательских работ по реконструкции водопроводных магистралей и водопроводных внутриквартальных сетей с примыкающими домовыми водопроводными вводами» по адресу: Санкт-Петербург, квартал 38А, Рябовское шоссе (от ул. Окраинная до ул. Сосновая).

## Вывод экспертизы

Экспертом сделан вывод о возможности (положительное заключение) проведения земляных, строительных, мелиоративных и (или) хозяйственных работ, предусмотренных статьей 25 Лесного кодекса Российской Федерации работ по использованию лесов и иных работ на земельном участке по объекту: «Выполнение проектно-изыскательских работ по реконструкции водопроводных магистралей и водопроводных внутриквартальных сетей с примыкающими домовыми водопроводными вводами» по адресу: Санкт-Петербург, квартал 38А, Рябовское шоссе (от ул. Окраинная до ул. Сосновая), в связи с отсутствием выявленных объектов археологического наследия на указанном земельном участке, подлежащем воздействию земляных, строительных, мелиоративных и (или) хозяйственных работ, предусмотренных статьей 25 Лесного кодекса Российской Федерации работ по использованию лесов и иных работ.

### *Перечень приложений к экспертизе:*

*Приложение 1* Копия Технического задания к договору № 254/10/2022 от 21 октября 2022 года.

*Приложение 2* Копия письма Комитета по государственному контролю, использованию и охране памятников истории и культуры Правительства Санкт-Петербурга № 01-43-9331/22-0-1 от 11 апреля 2022 г.

*Приложение 3* Копия Полного научно-технического отчета о выполнении научно-исследовательских археологических работ в виде историко-культурного научного археологического обследования (разведки) с целью проведения государственной историко-культурной экспертизы земельного участка по объекту: «Выполнение проектно-изыскательских работ по реконструкции водопроводных магистралей и водопроводных внутриквартальных сетей с примыкающими домовыми водопроводными вводами» по адресу: Санкт-Петербург, квартал 38А, Рябовское шоссе (от ул. Окраинная до ул. Сосновая), выполненного Центром спасательной археологии ИИМК РАН.

*Приложение 4* Схема расположения земельного участка на кадастровой карте территории.

*Приложение 5* Копия письма ООО «СУ-17» № 7-РБ от 10.01.2023 г. с обоснованием отсутствия градостроительного плана земельного участка.

*Приложение 6* Копия письма ООО «СУ-17» № 6-РБ от 10.01.2023 г. с обоснованием отсутствия Выписок из Единого государственного реестра недвижимости об объектах недвижимости.

- Приложение 7* Копия справки № 14102/33 – 125.5-37 от 14.12.2022 г.
- Приложение 8* Копия доверенности № 14102/33-161.5-5 от 09.01.2023 г.
- Приложение 9* Сведения об экспертах.
- Приложение 10* Выдержки из приказа № 997 от 17.07.2019 г. «Об утверждении статуса аттестованного эксперта по проведению государственной историко-культурной экспертизы».
- Приложение 11* Выдержки из приказа № 1537 от 17.09.2021 г. «Об утверждении статуса аттестованного эксперта по проведению государственной историко-культурной экспертизы».
- Приложение 12* Выдержки из приказа № 1668 от 11.10.2021 г. «Об утверждении статуса аттестованного эксперта по проведению государственной историко-культурной экспертизы».
- Приложение 13* Выдержки из приказа № 219 от 27.02.2019 г. «Об утверждении статуса аттестованного эксперта по проведению государственной историко-культурной экспертизы».
- Приложение 14* Выдержки из приказа № 235 от 01.03.2022 г. «Об утверждении статуса аттестованного эксперта по проведению государственной историко-культурной экспертизы».

**Эксперт Субботин А.В.**

**Руководитель археологических исследований Поляков А.В.**

«10» января 2023 г.

*Документ подписан усиленными квалифицированными электронными подписями в соответствии с п. 22 Положения о Государственной историко-культурной экспертизе, утвержденного постановлением Правительства от 15 июля 2009 г. № 569*

*Приложение 1*

**Копия Технического задания к договору № 254/10/2022  
от 21 октября 2022 года**

Приложение №1  
к Договору № 254/10/2022  
от 11 октября 2022 г.

## ТЕХНИЧЕСКОЕ ЗАДАНИЕ

**на проведение научно-исследовательских работ в виде археологических разведок и подготовку акта государственной историко-культурной экспертизы земельного участка по объекту: «Выполнение проектно-изыскательских работ по реконструкции водопроводных магистралей и водопроводных внутриквартальных сетей с примыкающими домовыми водопроводными вводами» по адресу: Санкт-Петербург, квартал 38А, Рябовское шоссе (от ул. Окраинная до ул. Сосновая)**

### 1. Общие положения

1.1. Наименование Работ: проведение научно-исследовательских работ в виде археологических разведок и подготовку акта государственной историко-культурной экспертизы земельного участка по объекту: «Выполнение проектно-изыскательских работ по реконструкции водопроводных магистралей и водопроводных внутриквартальных сетей с примыкающими домовыми водопроводными вводами» по адресу: Санкт-Петербург, квартал 38А, Рябовское шоссе (от ул. Окраинная до ул. Сосновая)

1.2. Заказчик: ООО «СУ-17»

1.3. Исполнитель: ИИМК РАН

1.4. Стадия работ: проектная.

1.5. Район исследования: СПб, Красногвардейский район.

1.6. Основание выполнения работ: письмо Комитета по государственному контролю, использованию и охране памятников истории и культуры №01-43-9331/22-0-1 от 11.04.2022.

1.7. Протяженность: 1,4 км.

**2. Объект экспертизы:** земельный участок по объекту: «Выполнение проектно-изыскательских работ по реконструкции водопроводных магистралей и водопроводных внутриквартальных сетей с примыкающими домовыми водопроводными вводами» по адресу: Санкт-Петербург, квартал 38А, Рябовское шоссе (от ул. Окраинная до ул. Сосновая)

### 3. Основная нормативно-техническая документация

3.1. Федеральный закон РФ "Об объектах культурного наследия (памятниках истории и культуры) народов Российской Федерации" от 25 июня 2002 года N 73-ФЗ.

3.2. Федеральный закон №7-ФЗ от 10.01.2002 г «Об охране окружающей среды».

3.3. Постановление Правительства РФ от 12.09.2015 N 972 "Об утверждении Положения о зонах охраны объектов культурного наследия (памятников истории и культуры) народов Российской Федерации и о признании утратившими силу отдельных положений нормативных правовых актов Правительства Российской Федерации";

3.4. Постановление Правительства РФ от 15.07.2009 г. № 569 «Об утверждении Положения о государственной историко-культурной экспертизе»;

3.5. Положение о порядке проведения археологических полевых работ и составления научной отчетной документации (утверждено постановлением Бюро Отделения историко-филологических наук Российской академии наук от 20 июня 2018 г. №32).

### 4. Состав работ

#### Первый этап:

4.1. Получение разрешения (открытый лист) на право проведения археологических работ.

Заказчик



Исполнитель



4.2. Архивно-библиографические исследования, составление исторической справки и создание ситуационного плана.

4.2.1. Проведение архивных исследований, касающихся сведений о наличии археологических памятников в обследуемой зоне.

4.2.2. Визуальное обследование участка исследований.

4.2.3. Составление краткой исторической справки.

4.3. Археологическое обследование участка:

4.3.1. Выявление памятников археологии на основании наличия подъемного материала, особенностей рельефа и иных данных.

4.3.2. Привязка обнаруженных памятников к территории застройки.

4.3.3. Описание ландшафтной характеристики расположения обнаруженных памятников и фиксируемых нарушений поверхности объекта.

4.3.4. Разбивка археологических шурфов - 2 шурфа.

4.3.5. Фотофиксация в процессе подготовки к закладке шурфов.

4.3.6. Выборка культурных напластований из шурфов по слоям, с трехмерной фиксацией находок на плане шурфа.

4.3.7. Выявление археологического материала в культурном слое.

4.3.8. Изучение культурного слоя в процессе закладки шурфов с зачисткой профилей для получения вертикальных разрезов.

4.3.9. Фотофиксация процесса работ, отдельных находок и скоплений материала *in situ*.

4.3.10. Фото- и графо- фиксация профилей стенок шурфов и обнаруженных ям.

4.3.11. Отбор археологического материала из заполнения ям и сооружений, полевая консервация вещевое материала.

4.3.12. Вычерчивание профилей шурфов, текстуальное описание стратиграфии, культурного слоя, материка и иных объектов в шурфах.

4.3.13. Ведение полевой документации.

4.4. Камеральные работы.

4.4.1. Очистка или мытье находок, при необходимости оперативная первичная консервация предметов из разрушающихся материалов

4.4.2. Статистическая обработка массовых находок. Шифровка находок.

4.4.3. Составление полевых описей индивидуальных и массовых находок.

4.4.4. Зарисовка находок.

4.4.5. Фотографирование находок.

При необходимости:

4.4.6. Определение остеологического материала и отбор образцов в коллекцию

4.4.7. Определение зерен и семян.

4.4.8. Определение пород образцов древесины.

4.4.9. Дендрохронологический и радиоуглеродный анализ образцов.

4.4.10. Атрибуция нумизматических находок.

4.4.11. Атрибуция воинских и других знаков.

4.4.12. Эпиграфический анализ находок с надписями.

4.4.13. Атрибуция изделий с клеймами изготовителей.

4.5. Подготовка коллекций к передаче на постоянное хранение в Государственный музейный фонд

4.6. Написание полного научно-технического отчёта.

4.7. Уведомление об окончании первого этапа.

**Второй этап:**

4.8. Подготовка акта государственной историко-культурной экспертизы земельного участка.

4.9. Передача акта государственной историко-культурной экспертизы в региональный орган охраны объектов культурного наследия.

Заказчик



Исполнитель



**5. Отчетная документация.**

5.1. Полный научно-технический отчет в 1 экземпляре на электронном носителе;

Акт государственной историко-культурной экспертизы земельного участка в 1 экземпляре на электронном носителе;

копия сопроводительного письма в региональный орган охраны объектов культурного наследия о передаче акта государственной историко-культурной экспертизы в 1 экземпляре на бумажном носителе.

5.2. Отчетная документация предоставляется в электронном виде в формате Adobe Acrobat (\*.pdf).

**6. Требования к выполнению работ.**

6.1. Отчетная документация должна соответствовать требованиям «Положения о порядке проведения археологических полевых работ и составления научной отчетной документации», утвержденного постановлением бюро Отделения историко-филологических наук Российской академии наук от «20» июня 2018 г. №32 и Положения о государственной историко-культурной экспертизе (утв. Постановлением Правительства №569 от 15 июля 2009 г.)

Управляющий ООО «СУ-17»

  
/Д.Б. Гордиенко /  
М.П.  


Заместитель Директора ИИМК РАН

  
Н.Ф. Соловьёва /  
М.П.  




*Приложение 2*

**Копия письма Комитета по государственному контролю,  
использованию и охране памятников истории и культуры  
Правительства Санкт-Петербурга № 01-43-9331/22-0-1  
от 11 апреля 2022 г**



ПРАВИТЕЛЬСТВО САНКТ-ПЕТЕРБУРГА

**КОМИТЕТ ПО ГОСУДАРСТВЕННОМУ  
КОНТРОЛЮ, ИСПОЛЬЗОВАНИЮ  
И ОХРАНЕ ПАМЯТНИКОВ  
ИСТОРИИ И КУЛЬТУРЫ  
(КГИОП)**

пл. Ломоносова, д.1, Санкт-Петербург, 191023  
Тел. (812) 315-43-03, (812) 571-64-31, факс (812) 710-42-45  
E-mail: [kgiop@gov.spb.ru](mailto:kgiop@gov.spb.ru)  
<https://www.gov.spb.ru>, <http://kgiop.ru/>

Директору ООО «ЛиК»  
Галкину О.М.

[office@liklab.ru](mailto:office@liklab.ru)

№01-43-9331/22-0-1 от 11.04.2022

№ 01-43-9331/22-0-0 от 07.04.2022

На № 472-5 от 07.04.2022

В ответ на Ваше обращение КГИОП сообщает, что земельный участок по объекту: **«Выполнение проектно-изыскательских работ по реконструкции водопроводных магистралей и водопроводных внутриквартальных сетей с примыкающими домовыми водопроводными вводами»** по адресу: **Санкт-Петербург, квартал 38А, Рябовское шоссе (от ул. Окраинная до ул. Сосновая)** (согласно приложенной к запросу схеме) расположен в границах:

– вне зон охраны объектов культурного наследия.

Закон Санкт-Петербурга от 19.01.2009 № 820-7 (в редакции, вступившей в силу 01.08.2021) "О границах объединенных зон охраны объектов культурного наследия, расположенных на территории Санкт-Петербурга, режимах использования земель и требованиях к градостроительным регламентам в границах указанных зон".

В пределах границ вышеуказанного земельного участка отсутствуют объекты (выявленные объекты) культурного наследия; объекты культурного наследия, включенные в Единый государственный реестр объектов культурного наследия (памятников истории и культуры) народов Российской Федерации, а также защитная зона объектов культурного наследия.

К границам участка непосредственно не примыкают объекты (выявленные объекты) культурного наследия.

16.06.2021 г. опубликован приказ Министерства культуры Российской Федерации (далее – Минкультуры России) от 30.10.2020 №1295 «Об утверждении предмета охраны, границ территории и требований к градостроительным регламентам в границах территории исторического поселения федерального значения город Санкт-Петербург» (далее – историческое поселение).

Земельный участок расположен вне границ территории исторического поселения, утвержденного вышеуказанным приказом Минкультуры России.

КГИОП не располагает сведениями о наличии либо отсутствии объектов, обладающих признаками объектов культурного наследия, на рассматриваемом земельном участке. В связи с этим, а также в соответствии с требованиями ст.

30 Федерального закона № 73-ФЗ от<sup>29</sup> 25.06.2002 г. «Об объектах культурного наследия (памятниках истории и культуры) народов Российской Федерации», требуется проведение государственной историко-культурной экспертизы земельного участка. Согласно требованиям п. 11.3 постановления Правительства Российской Федерации от 15.07.2009 № 569 «Об утверждении Положения о государственной историко-культурной экспертизе» государственная историко-культурная экспертиза земельного участка проводится путем археологической разведки.

Данное письмо носит информативный характер и не является разрешением на производство работ.

**Начальник Управления  
государственного реестра  
объектов культурного наследия**

**ДОКУМЕНТ ПОДПИСАН  
ЭЛЕКТРОННОЙ ПОДПИСЬЮ**

Сертификат 024B14B300CDADF98D4864CFE996AF59AB  
Владелец **Яковлев Петр Олегович**  
Действителен с 26.10.2021 по 26.10.2022

**П.О. Яковлев**

Ерёменко А.В.  
(812)417-43-33  
Долгушина М.И.  
(812)417-43-46

### *Приложение 3*

**Копия Полного научно-технического отчета о выполнении научно-исследовательских археологических работ в виде историко-культурного научного археологического обследования (разведки) с целью проведения государственной историко-культурной экспертизы земельного участка по объекту: «Выполнение проектно-изыскательских работ по реконструкции водопроводных магистралей и водопроводных внутриквартальных сетей с примыкающими домовыми водопроводными вводами» по адресу: Санкт-Петербург, квартал 38А, Рябовское шоссе (от ул. Окраинная до ул. Сосновая), выполненного Центром спасательной археологии ИИМК РАН**



ФЕДЕРАЛЬНОЕ ГОСУДАРСТВЕННОЕ БЮДЖЕТНОЕ УЧРЕЖДЕНИЕ НАУКИ  
**ИНСТИТУТ ИСТОРИИ МАТЕРИАЛЬНОЙ КУЛЬТУРЫ**  
РОССИЙСКОЙ АКАДЕМИИ НАУК (ИИМК РАН)

---

Экз. \_\_\_\_\_

## **ПОЛНЫЙ НАУЧНО-ТЕХНИЧЕСКИЙ ОТЧЕТ**

**Историко-культурное научное археологическое обследование (разведки) с целью проведения государственной историко-культурной экспертизы земельного участка по объекту: «Выполнение проектно-изыскательских работ по реконструкции водопроводных магистралей и водопроводных внутриквартальных сетей с примыкающими домовыми водопроводными вводами» по адресу: Санкт-Петербург, квартал 38А, Рябовское шоссе (от ул. Окраинная до ул. Сосновая)**

Отв. исполнитель д.и.н. А. В. Поляков

Инв. № подл.	Подпись и дата	Взам. инв. №

Санкт-Петербург  
2022

Российская академия наук  
ИНСТИТУТ ИСТОРИИ МАТЕРИАЛЬНОЙ КУЛЬТУРЫ  
(ИИМК РАН)

УДК: 902.21(470.23-25)  
ББК: 63.4(2)  
Инв.№ \_\_\_\_\_

Гриф. \_\_\_\_\_  
Экз. \_\_\_\_\_

ПРИНЯТО К СВЕДЕНИЮ:  
ООО «СУ-17»

« \_\_\_\_ » \_\_\_\_\_ 2022 г.

УТВЕРЖДАЮ:  
Зам. Директора ИИМК РАН  
К.и.н.  
Н.Ф. Соловьева  
« \_\_\_\_ » \_\_\_\_\_ 2022 г.



ПОЛНЫЙ НАУЧНО-ТЕХНИЧЕСКИЙ ОТЧЕТ

ИСТОРИКО-КУЛЬТУРНОЕ НАУЧНОЕ АРХЕОЛОГИЧЕСКОЕ  
ОБСЛЕДОВАНИЕ (РАЗВЕДКИ) С ЦЕЛЮ ПРОВЕДЕНИЯ  
ГОСУДАРСТВЕННОЙ ИСТОРИКО-КУЛЬТУРНОЙ ЭКСПЕРТИЗЫ  
ЗЕМЕЛЬНОГО УЧАСТКА ПО ОБЪЕКТУ: «ВЫПОЛНЕНИЕ ПРОЕКТНО-  
ИЗЫСКАТЕЛЬСКИХ РАБОТ ПО РЕКОНСТРУКЦИИ ВОДОПРОВОДНЫХ  
МАГИСТРАЛЕЙ И ВОДОПРОВОДНЫХ ВНУТРИКВАРТАЛЬНЫХ СЕТЕЙ С  
ПРИМЫКАЮЩИМИ ДОМОВЫМИ ВОДОПРОВОДНЫМИ ВВОДАМИ» ПО  
АДРЕСУ: САНКТ-ПЕТЕРБУРГ, КВАРТАЛ 38А, РЯБОВСКОЕ ШОССЕ (ОТ УЛ.  
ОКРАИННАЯ ДО УЛ. СОСНОВАЯ)

254/10/2022-2022-ТО

Объект по адресу: г. Санкт-Петербург, Красногвардейский район  
Основание: Договор № 254/10/2022 от 21 октября 2022 года  
Заказчик: ООО «СУ-17»  
Исполнитель: ИИМК РАН

Отв. исполнитель \_\_\_\_\_ д.и.н. А.В. Поляков

Санкт-Петербург  
2022

Подп. и дата
Взам. инв. №
Инв. № дубл.
Подп. и дата
Инв. № подл.



## РЕФЕРАТ

Отчет 67 с., 54 рис., 12 источников, 2 прил.

САНКТ-ПЕТЕРБУРГ, КРАСНОГВАРДЕЙСКИЙ РАЙОН, РЯБОВСКОЕ ШОССЕ, ШУРФ, АРХЕОЛОГИЧЕСКАЯ РАЗВЕДКА.

Отчет содержит результаты археологической разведки, произведенной в ноябре 2022 года на земельном участке по объекту: «Выполнение проектно-изыскательских работ по реконструкции водопроводных магистралей и водопроводных внутриквартальных сетей с примыкающими домовыми водопроводными вводами» по адресу: Санкт-Петербург, квартал 38А, Рябовское шоссе (от ул. Окраинная до ул. Сосновая).

Протяженность обследуемого земельного участка – 1,4 км.

Работы проведены на основании Открытого листа № 3273-2021, выданного Министерством культуры РФ 16 декабря 2021 г. на имя Полякова А.В. (Приложение А).

Цель исследований заключалась в определении наличия или отсутствия объектов культурного, в том числе и археологического, наследия, включенных в реестр, выявленных объектов культурного наследия, либо объектов, обладающих признаками объекта культурного наследия, на обследуемом земельном участке.

В ходе полевых археологических работ произведен натурный осмотр участка, заложено 2 шурфа, общей площадью 8 кв. м, с целью выявления культурного слоя на территории обследования.

На обследованном участке объекты археологического наследия и признаки наличия объектов археологического наследия не обнаружены, культурный слой отсутствует.

Инв. № подл.	Подп. и дата	Взам. инв. №	Инв. № дубл.	Подп. и дата	Инв. № подл.						Лист 3
						254/10/2022-2022-ТО					
						Ли	Изм.	№ докум.	Подп.	Дата	



## СОДЕРЖАНИЕ

НОРМАТИВНО-ПРАВОВАЯ БАЗА .....	5
ОПРЕДЕЛЕНИЯ И СОКРАЩЕНИЯ .....	7
ВВЕДЕНИЕ .....	9
1. ИСТОРИЧЕСКАЯ СПРАВКА.....	11
1.1. Топонимика исследуемого района .....	11
1.2. История освоения Красногвардейского района Санкт-Петербурга и участка обследования .....	12
1.3. Анализ картографического материала.....	18
Выводы.....	19
2. ФИЗИКО-ГЕОГРАФИЧЕСКАЯ ХАРАКТЕРИСТИКА РАЙОНА РАБОТ.....	20
3. МЕТОДИКА ПОЛЕВЫХ ИССЛЕДОВАНИЙ.....	23
4. ПОЛЕВЫЕ ИССЛЕДОВАНИЯ.....	26
ЗАКЛЮЧЕНИЕ.....	29
СПИСОК ИСТОЧНИКОВ И ЛИТЕРАТУРЫ.....	31
СПИСОК ИЛЛЮСТРАЦИЙ .....	32
АЛЬБОМ ИЛЛЮСТРАЦИЙ.....	35
ПРИЛОЖЕНИЕ А. КОПИЯ ОТКРЫТОГО ЛИСТА.....	65
ПРИЛОЖЕНИЕ Б. КОПИЯ ПИСЬМА КГИОП .....	66

Име. № годп	Име. № дубл.	Взам. инв. №	Подп. и дата	254/10/2022-2022-ТО-С					Лит	Лист	Листов
				Лит	Изм.	№ докум.	Подп.	Дата			
				Разраб.	Поляков А.В.						
				Утв.	Соловьева Н.Ф.						
				Полный научно-технический отчет							
									ИИМК РАН		

## НОРМАТИВНО-ПРАВОВАЯ БАЗА

Настоящие исследования проводились во исполнение требований ст. 28 Федерального закона № 73-ФЗ от 25 июня 2002 «Об объектах культурного наследия (памятниках истории и культуры) народов Российской Федерации» на основании следующих нормативно-правовых актов:

1. Федеральный Закон РФ "Об объектах культурного наследия (памятниках истории и культуры) народов Российской Федерации" от 25 июня 2002 года № 73-ФЗ;

2. Федеральный Закон РФ "Об охране окружающей природной среды" от 10.01.2002 № 7-ФЗ;

3. Постановление Совета министров СССР "Об охране и использовании памятников истории и культуры" от 16 сентября 1982 г. № 865;

4. Инструкция о порядке учета, обеспечения сохранности, содержания, использования и реставрации недвижимых памятников истории и культуры, утвержденная Приказом Министерства культуры СССР от 13 мая 1986 г. № 203;

5. Инструкция по экологическому обоснованию хозяйственной и иной деятельности Минприроды РФ, утвержденная приказом Минприроды от 29.12.1995 г. № 539;

6. Положение о порядке проведения археологических полевых работ и составления научной отчетной документации, по форме утвержденного постановлением бюро Отделения историко-филологических наук Российской академии наук от «20» июня 2018 г. № 32.;

7. Положение о едином государственном реестре объектов культурного наследия (памятников истории и культуры) народов Российской Федерации (утверждено приказом Министерства культуры РФ от 03.12.2011 № 954);

8. Положение о государственной историко-культурной экспертизе (утверждено Постановлением Правительства Российской Федерации от 15.07.2009 № 569);

Подп. и дата						254/10/2022-2022-ТО	Лист 5
Взам. инв. №							
Инв. № дубл.							
Подп. и дата							
Инв. № подл.							
Ли	Изм.	№ докум.	Подп.	Дата			

9. Методические рекомендации по заполнению паспорта объекта культурного наследия (утверждены приказом Росохранкультуры от 21.06.2010 г. № 100);

10. Постановление правительства Российской Федерации от 20 февраля 2014 г. № 127 «Об утверждении правил выдачи, приостановления и прекращения действия разрешений (открытых листов) на проведение работ по выявлению и изучению объектов археологического наследия»;

11. Методика определения границ территорий объектов археологического наследия (рекомендована письмом Министерства культуры Российской Федерации от 27.01.2012 № 12-01-39/05-АБ);

12. Закон Санкт-Петербурга о границах зон охраны объектов культурного наследия на территории Санкт-Петербурга и режимах использования земель в границах указанных зон и о внесении изменений в закон Санкт-Петербурга «О генеральном плане Санкт-Петербурга и границах зон охраны объектов культурного наследия на территории Санкт-Петербурга» от 19 января 2009 года N 820-7.

Инв. № подл.	Подп. и дата				
	Взам. инв. №				
Инв. № дубл.	Инд.				
	Подп. и дата				
Инв. № подл.	254/10/2022-2022-ТО				
	Ли	Изм.	№ докум.	Подп.	Дата
					Лист
					6

## ОПРЕДЕЛЕНИЯ И СОКРАЩЕНИЯ

В настоящем научно-техническом отчёте применяются следующие термины с соответствующими определениями:

**археологические разведки** – проведение на поверхности земли или под водой научных исследований объектов археологического наследия без осуществления земляных работ либо с осуществлением локальных земляных работ с общей площадью не более 20 м<sup>2</sup> на каждом объекте археологического наследия с исследованием культурного слоя путем заложения шурфов или без таковых, в том числе с полным или частичным изъятием археологических предметов в целях выявления объектов археологического наследия, уточнения сведений о них и (или) планирования мероприятий по обеспечению их сохранности;

**культурный слой** – слой в земле или под водой, содержащий следы существования человека, время возникновения которых превышает 100 лет и включающий археологические предметы;

**поврежденный культурный слой** – культурный слой, нарушенный, перемещенный, переотложенный в результате природных процессов, либо антропогенного вмешательства последних 100 лет (обратной засыпки траншей или строительных котлованов ранее откопанным культурным слоем, размыва берегов водоемов, в том числе искусственных и иных подобных процессов);

**объект археологического наследия** – частично или полностью скрытые в земле или под водой следы существования человека в прошлых эпохах (включая все связанные с такими следами археологические предметы и культурные слои), основным или одним из основных источников информации, о которых являются археологические раскопки или находки;

**археологические предметы** – движимые вещи, основным или одним из основных источников информации, о которых, независимо от обстоятельств их обнаружения, являются археологические раскопки, или находки, в том числе предметы, обнаруженные в результате таких раскопок или находок;

Ивл. № подл.	Подп. и дата	Ивл. № дубл.	Взам. ивл. №	Подп. и дата	254/10/2022-2022-ТО					Лист
										7
					Ли	Изм.	№ докум.	Подп.	Дата	

**археологический шурф** – прямоугольное в плане разведочное вскрытие грунта, площадь которого может варьировать от 1 до 20 кв. метров;

**камеральная обработка** – часть археологических полевых работ, включающая лабораторную обработку и научный анализ коллекций и полевой документации;

**разрешение (открытый лист)** – документ, выдаваемый федеральным органом охраны объектов культурного наследия на основании заключения Российской академии наук и подтверждающий право на проведение одного из видов археологических полевых работ (археологических разведок, археологических раскопок, археологических наблюдений).

**Используемые сокращения:**

БС – Балтийская система высот 1977 г.

ИА РАН – Институт археологии Российской академии наук

ИИМК РАН – Институт истории материальной культуры Российской академии наук

КГИОП – Комитет по государственному контролю, использованию и охране памятников истории и культуры

ОАН – Объект археологического наследия

ОКН – Объект культурного наследия

СПбГУ – Санкт-Петербургский государственный университет

ФЗ – Федеральный Закон

Инв. № подл.	Подп. и дата					Лист	
	Взам. инв. №						8
	Инв. № дубл.						
	Подп. и дата						
	Инв. № подл.						
Ли	Изм.	№ докум.	Подп.	Дата	254/10/2022-2022-ТО		

## ВВЕДЕНИЕ

В ноябре 2022 года археологической экспедицией Центра спасательной археологии ИИМК РАН было произведено историко-культурное научное археологическое обследование (разведки) с целью проведения государственной историко-культурной экспертизы земельного участка по объекту: «Выполнение проектно-изыскательских работ по реконструкции водопроводных магистралей и водопроводных внутриквартальных сетей с примыкающими домовыми водопроводными вводами» по адресу: Санкт-Петербург, квартал 38А, Рябовское шоссе (от ул. Окраинная до ул. Сосновая) (рис. 1-3).

Протяженность обследуемого земельного участка – 1,4 км.

Работы осуществлялись на основании договора № 254/10/2022 от 21 октября 2022 года, заключенного между ИИМК РАН и ООО «СУ-17», а также Открытого Листа № 3273-2021 от 16 декабря 2021 г., выданного Полякову Андрею Владимировичу на право проведения археологических полевых работ в Адмиралтейском, Василеостровском, Выборгском, Красногвардейском, Московском, Петроградском, Петродворцовом, Пушкинском и Центральном районах г. Санкт-Петербурга. Срок действия открытого листа: с 16 декабря 2021 г. по 10 декабря 2022 г. (приложение А).

В соответствии с письмом КГИОП № 01-43-9331/22-0-1 от 11 апреля 2022 г., земельный участок по объекту: «Выполнение проектно-изыскательских работ по реконструкции водопроводных магистралей и водопроводных внутриквартальных сетей с примыкающими домовыми водопроводными вводами» по адресу: Санкт-Петербург, квартал 38А, Рябовское шоссе (от ул. Окраинная до ул. Сосновая) расположен вне зон охраны объектов культурного наследия (приложение Б).

В пределах границ вышеуказанного земельного участка отсутствуют объекты (выявленные объекты) культурного наследия; объекты культурного наследия, включенные в Единый государственный реестр объектов культурного наследия (памятников истории и культуры) народов Российской Федерации, а также защитная зона объектов культурного наследия.

Инва. № подл.						Инва. № дубл.						Взам. инв. №						Подп. и дата					
Инва. № подл.						Инва. № дубл.						Взам. инв. №						Подп. и дата					
254/10/2022-2022-ТО										Лист													
										9													
Ли	Изм.	№ докум.	Подп.	Дата																			

К границам участка непосредственно не примыкают объекты (выявленные объекты) культурного наследия.

В данной ситуации археологические исследования являются необходимым условием проведения строительных (земляных) работ, согласно требованиям Федерального закона от 25.06.2002 №73-ФЗ «Об объектах культурного наследия (памятниках истории и культуры) народов Российской Федерации».

До начала полевых археологических работ была собрана историко-библиографическая информация, подготовлен комплект ситуационных планов, исторических фотоснимков и карт с нанесенными на них границами участка обследования (рис. 6-10).

Цель проведения работ на участке обследования – определение наличия или отсутствия объектов культурного, в том числе и археологического, наследия, включенных в реестр, выявленных объектов культурного наследия, либо объектов, обладающих признаками объекта культурного наследия, на обследуемом земельном участке.

Задача археологических исследований на участке обследования заключалась в выявлении, фиксации и исследовании остатков археологических (исторических) памятников, культурных слоев, конструкций и сооружений, массовых и индивидуальных находок путем визуального обследования и заложения разведывательных археологических шурфов (археологические разведки).

В ходе полевых археологических работ произведен натурный осмотр участка, заложено 2 шурфа размерами 2х2 м, площадью 8 м. кв., с целью выявления культурного слоя на территории обследования.

По итогам археологического обследования объектов культурного (археологического) наследия не выявлено. Объекты, обладающие признаками объекта культурного наследия, отсутствуют. Значимый культурный слой не зафиксирован.

Инв. № подл.	Подп. и дата															
	Инв. № дубл.	Взам. инв. №														
		Подп. и дата														
		Инв. № подл.														
		Подп. и дата														
<div style="display: flex; justify-content: space-between; align-items: center;"> <table border="1" style="border-collapse: collapse;"> <tr> <td style="width: 20px; height: 20px;"></td> <td style="width: 20px; height: 20px;"></td> <td style="width: 20px; height: 20px;"></td> <td style="width: 20px; height: 20px;"></td> <td style="width: 20px; height: 20px;"></td> </tr> <tr> <td>Ли</td> <td>Изм.</td> <td>№ докум.</td> <td>Подп.</td> <td>Дата</td> </tr> </table> <div style="text-align: center; flex-grow: 1;"> <p>254/10/2022-2022-ТО</p> </div> <table border="1" style="border-collapse: collapse;"> <tr> <td style="width: 50px; text-align: center;">Лист</td> </tr> <tr> <td style="text-align: center;">10</td> </tr> </table> </div>										Ли	Изм.	№ докум.	Подп.	Дата	Лист	10
Ли	Изм.	№ докум.	Подп.	Дата												
Лист																
10																

## 1. ИСТОРИЧЕСКАЯ СПРАВКА

### 1.1. Топонимика исследуемого района

**Красногвардейский район** – административно-территориальная единица Санкт-Петербурга, расположен в северо-восточной части города на правом берегу Невы и занимает территорию в 56,8 кв. км (около 4% от общей площади города). В своих современных границах район был выделен из вновь застраиваемой восточной части Калининского района 13 апреля 1973 г. Своё название получил в честь вооружённых отрядов, создававшихся территориальными партийными организациями РСДРП(б) для осуществления захвата власти в Российской империи в 1917 г.

**Ржевка** – муниципальный округ № 36 в составе Красногвардейского района Санкт-Петербурга, расположенный по левому берегу реки Большой Охты севернее Пороховых. Слово «Ржевка» возникло в городском обиходе из полного наименования – Ржевская слобода. От этой слободы ведутся названия: Ржевская площадь и Ржевская улица. Первая из них расположена между Рябовским шоссе и Ржевской улицей. Вторая проходит от Капсьюльного шоссе параллельно Горелому ручью. Появление Ржевской слободы относится к 30-м годам XVIII века. Тогда участком, граничившим с землей охтинских поселян, владел капитан Ржевский. От его фамилии и установилось название слободы.

**Рябовское шоссе** – шоссе в Санкт-Петербурге, протяженностью 4,8 км берет свое начало от перекрёстка Улицы Коммуны и Ириновского проспекта. Далее проходит до станции Ржевка, пересекает по путепроводу железнодорожные пути и КАД – и кончается у Окраинного моста через Лубью. Далее его продолжением является региональная автодорога А128 Санкт-Петербург – Морье. В двадцати двух верстах от Санкт-Петербурга, на территории нынешнего города Всеволожск, в XVIII и XIX вв. находилась старинная усадьба Рябово. В петровское время ею владел А.Д. Меншиков. В 1818 г. Рябово было куплено крупнейшим русским помещиком и предпринимателем Всеволодом Всеволожским, который значительно

Подп. и дата	
Взам. инв. №	
Инв. № дубл.	
Подп. и дата	
Инв. № подл.	

Ли	Изм.	№ докум.	Подп.	Дата

254/10/2022-2022-ТО

Лист

11



благоустроил имение. Дорога из столицы на Рябово шла через Ржевку и называлась Рябовской. Отсюда и происходит название шоссе.

**Окраинная улица** – улица в историческом районе Ржевка Красногвардейского административного района Санкт-Петербурга. Улица была названа в 1958 г. как вновь застраиваемая улица на окраине Ржевки. Проходит от Рябовского шоссе за Всеволожскую линию Октябрьской железной дороги до Ново-Ковалёва.

**Сосновая улица** – улица в Красногвардейском районе Санкт-Петербурга, расположена в историческом районе Ржевка. Улица начинается от Дубовой аллеи, пересекает Рябовское шоссе и упирается в железнодорожную ветку, ведущую в направлении бывшего Ржевского полигона. Улица пересекает небольшой сосновый парк (отсюда и ее название). Именуется она с 1958 г.

## 1.2. История освоения Красногвардейского района Санкт-Петербурга и участка обследования

Первые археологические свидетельства заселения территорий, входящих в пределы современного Санкт-Петербурга, известны в районе Лахты и Сестрорецкого разлива, датируются периодом неолита и раннего железного века.

Племена, жившие в районе южного берега Финского залива, в том числе воль и ижора, вошли в IX в. в состав Новгородского государства. Территория будущего Санкт-Петербурга в новгородские времена находилась на землях Никольско-Ижорского и Спасско-Городненского погостов Ореховского уезда, входившего в состав Вотской пятины. Писцовая книга 1500 г. свидетельствует о том, что крестьяне выращивали рожь, овес, ячмень и лен. Было развито скотоводство, в некоторых погостах существенную роль играла охота. Рыбная ловля была развита в местностях, лежащих по берегам реки Невы. В XV веке с формированием централизованного Русского государства, к Московским землям были присоединены новгородские, в том числе Вотская пятина. «Освоение невских берегов – одна из проблем истории русского Северо-запада. Известно, что, начиная с VIII–X вв., по Неве, проходил международный водный путь, связывавший Восточную Европу с Балтийским регионом. Однако на ее

Ивл. № подл	Подп. и дата	Ивл. № дубл.	Взам. ивл. №						Лист 12
				254/10/2022-2022-ТО					
				Ли	Изм.	№ докум.	Подп.	Дата	

побережье практически не известны следы оседлости этого времени. Не выявлены здесь и археологические памятники более позднего времени – вплоть до XIV столетия» (Сорокин 2008: 351). Тем не менее, Санкт-Петербург возник не на пустом месте, с середины XV в. известны поселения на территории современного города и его окрестностей. «Планировка современного Санкт-Петербурга и его пригородной зоны в значительной мере основывается на существовавшей веками стабильной системе поселений и дорог. Многие допетербургские дороги стали городскими улицами, а древние селения были первоначальной основой создания городских слобод, кварталов и усадеб. Санкт-Петербург создан на основе предшествовавшей ему системы расселения, стабильно существовавшей в древнерусские, новгородские, московские, шведские времена» (Семенцов 2003:20).

В XV в. острова дельты Невы относились к двум погостам Ореховецкого уезда Водской пятины - Спасско Городненскому и Никольскому Ижерскому.

С конца XVI в. земли от Финского залива до Ладожского озера фактически перешли под управление Швеции. Территории Приневья были поделены на лены – Нотеборгский, Копорский и Корельский. В этот период происходил массовый отток православного населения на территорию России. На опустевшие земли приходило финское и шведское население, осваиваясь в заброшенных русских селениях. По опубликованным материалам Сауло Кепсу и по данным шведских описей и землемерных документов видно, что если до середины 1640-х - 1650-х гг. большинство поселений сохраняло традиционные русские названия, то с 1650-х-1660-х годов осуществлялись многочисленные замены старинных топонимов и гидронимов на новые, в основном финские.

Освоение территории, на которой в настоящее время расположен Красногвардейский район началось ещё до основания Санкт-Петербурга. В Писцовой книге Водской пятины 1500 г. в устье Охты фиксируются три деревни: «Сельцо в усть Охты на Неве» (18 хозяйств из которых 14 – безземельные), «Деревня на Неве усть Охты» (2 двора) и «Деревня на усть же Охты на Неве же» (1 двор) - все хозяева были православными.

Инв. № подл.	Подп. и дата								
	Взам. инв. №								
	Инв. № дубл.								
	Подп. и дата								
	Инв. № подл.								
Ли	Изм.	№ докум.	Подп.	Дата	254/10/2022-2022-ТО				Лист
									13

В 1617 г. по условиям Столбовского мира территория, на которой располагается Санкт-Петербург отходит Швеции. Ещё до подписания Столбовского мирного договора на захваченных русских землях шведским полководцем Э. Горном в юго-восточной части современного Красногвардейского района в месте слияния Невы и Охты на т.н. Охтинском мысу основывается крепость Ниеншанц. В 1632 г. на месте русского поселения Невское Устье был основан шведский город Ниен за р. Охтой был разбит Королевский сад.

С 1634 г. на северной и западной стороне устья реки Охты фиксируется деревня под названием Хорошова Богданова (Horosof Bogdanof) под разными названиями просуществовавшая вплоть до 1694 г.

В районе нынешней станции метро Ладожская с 1634 г. фиксируется деревня Чернецкое Устье. В 1630-е гг. деревня перешла к настоятелю церковного прихода города Ниена по данным переписи 1638 г. в ней жили два православных хозяина: Патрикей Малофеев и Софрон Клементьев. В 1649 г. хозяевами здесь были: Иван и Мартын Селивановы, а затем деревня попадает в подчинение усадеб Мёренхольм и Поссола. По соседству с Чернецким Устьем с 1619 г. фиксируется деревня Лукино.

На северном берегу Охты напротив устья реки Оккервиль в районе нынешней Магнитогорской улицы в 1500 г. существовала деревня Минкино, которое позднее в шведских источниках получила название «Mininaby». В 1640-е параллельно с названием Минкино появляется название Поссола.

В 1640-е годы на южном берегу Охты была основана усадьба губернатора Ингерманландии К.Мёрнера Мёренхольм.

Во второй половине XVII в. с расширением города Ниена вверх вдоль реки Охты возник пригород, который постепенно вобрал в себя многие близлежащие деревни. Пригород стал называться Тукела или Туккала. В 1666 г. пригород насчитывал восемь дворов землевладельцев к 1696 г здесь уже насчитывается 46 дворов и 107 жителей.

Ивл. № подл.	Подп. и дата	Ивл. № дубл.	Взам. ивл. №	Подп. и дата	Ли	Изм.	№ докум.	Подп.	Дата	254/10/2022-2022-ТО	Лист
											14

В конце XVII в. на северной окраине города Ниена, на берегу Невы появляется предместье Рямся. Это название было уничижительным и означало запущенное не находящееся в должном порядке поселение.

На территории нынешнего Полюстрова на берегу исчезнувшего ручья в районе нынешнего шоссе Революции в 1671 г. появляется деревня Ханносилта. Её основателем считается Ханс Пёльке.

После основания Санкт-Петербурга в 1703 г. на территории нынешнего Красногвардейского района началось строительство промышленных предприятий. На берегу р. Охты при впадении в неё реки Лубьи в 1715г. по указанию Петра I был основан Охтинский пороховой завод. Тогда же здесь началось строительство плотины, пороховых амбаров, крутильной и сушильной изб, амбаров для поклажи, светлиц для конторы и жилья. К 1723 г. предприятие полностью перешло к производству пороха новым более совершенным способом по голландскому образцу с помощью пороховых мельниц. Первыми рабочими порохового завода были вольнонаемные мастера и ученики московского порохового завода. Затем состав рабочих пополнялся за счет рекрутских наборов. При заводе возникли пороховые слободы, в которых жили рабочие, которые дали название историческому району «Пороховые». К концу XIX в. Пороховые представляли собой маленькие одноэтажные домики и лачуги. Постройки были расположены в несколько линий параллельно реке Лубье (Луппе) недалеко от её впадения в Охту. В этот же период Пороховые также становятся дачной местностью для непритязательных горожан.

По некоторым данным Охтенский пороховой завод был построен на месте старых шведских кирпичных заводов. Эта версия отчасти подтверждается найденными здесь в XIX-XX вв. кладами шведских монет. В 1871 г. крестьянин Федор Степанов при чистке канав на артиллерийском плаце Охтенского порохового завода нашел клад, состоящий из 460 монет, круглой бляхи, серег и медной трубки. Из этого клада в Эрмитаж поступили 2 немецких таллера – Вильгельма Брауншвейг-Люнебургского 1622 г. и Августа Ратценбургского 1635 г. и две шведские монеты 1626 и 1644 гг. В 1912 г. на землях крестьян села

Изм.	№ докум.	Подп.	Дата	Лист
254/10/2022-2022-ТО				
				15

Ржевки, арендуемой Охтенским заводом взрывчатых веществ, на левом берегу реки Охты, при рытье канавы были найдены 240 шведских монет, завязанных в истлевшую тряпку. Медные монеты королевы Кристины, датируемые 1633-1653 гг. В селении Пороховые по II линии во время проведения земляных работ при постройке пожарного депо были найдены две дубовые бочки, в которых содержалось 13 пудов 20 фунтов медных монет первой половины XVII в. времён Густава Адольфа и королевы Кристины.

Земли, на которых расположен участок обследования относятся к историческому району «Ржевка». Сегодня Ржевка – это большой район новостроек. От старины осталось одно название, которое возникло в городском обиходе из полного наименования – Ржевская слобода. Появилась она еще в 30-х гг. XVIII в., а имя свое получила от капитана В.Ф. Ржевского, владевшего здесь участком земли, граничившим с землей охтинских поселян.

В 20-х гг. XIX в. в Ржевской слободе появилось одно из военных поселений, организованное по воле Аракчеева. До сих пор от того поселения сохранилось несколько зданий конюшен – одноэтажных кирпичных домов на нынешней Ржевской улице. Еще в середине XIX в. конюшни переделали в казармы для солдат – охранников Охтинского порохового завода.

В 1863 г. на Охтинское поле, к Ржевской слободе перенесли Главный артиллерийский полигон Русской императорской армии (Ржевский артиллерийский полигон), который первоначально располагался на Волковом поле. Морскому ведомству была выделена нынешняя территория полигона – правая часть Охтинского поля протяжённостью около 16 километров до Токсовских высот. Полигон начал функционировать в 1879 г. и являлся самым знаменитым артиллерийским полигоном, как в Российской империи, так и в СССР.

По данным одного из путеводителей по петербургским окрестностям конца XIX в., в Ржевской слободе числилось 58 домов и 519 жителей. Одним из своеобразных занятий жителей слободы было шитье кулей. Материалом для производства служили подержанные рогожные кули из-под овса и других

Ивл. № подл.	Подп. и дата					Лист 16
	Взам. инв. №					
	Ивл. № дубл.					
	Подп. и дата					
Ли	Изм.	№ докум.	Подп.	Дата	254/10/2022-2022-ТО	

зерновых хлебов, которые покупались в городе или у местных торговцев. Затем кули мыли, сушили, разбирали на «мочалу», из которой на разных самодельных станках делалась ткань и сшивался кулек. Готовые кульки сдавались петербургским мясным лавкам или местным скупщикам.

Близ Ржевской слободы осенью 1871 г. петербургское общество земледельческих колоний и ремесленных приютов устроило колонию для малолетних преступников 10 – 16 лет. По утверждению историко-церковной энциклопедии «Святыни Санкт-Петербурга», это было первое в России учреждение такого рода.

Подростки занимались здесь сельским хозяйством и получали начальное ремесленное образование. Они жили в деревянных домах и делились на небольшие группы, во главе которых стояли опытные воспитатели. В колонии была выстроена и своя церковь, средства на постройку которой выделили Артиллерийское и Морское ведомства и И.И. Смирнов. Осенью 1916 г. колонию решили перевести в село Извары – имение Рерихов в Лужском уезде. Бывшая церковь детской колонии стала после революции приходской, а в 1923 г. ее закрыли и потом снесли.

С историей Ржевки связана одна из мрачных страниц послереволюционной истории: Ковалевский лес в четырех километрах к северу-востоку от станции Ржевка в 1918 – 1921 гг. стал местом массовых расстрелов «контрреволюционеров» – во время «красного террора» и в последующие годы. Среди убитых здесь – дворяне, интеллигенция, чиновники, офицеры, православное духовенство. По некоторым данным, именно в этих местах расстреляли проходивших по «делу Петроградской боевой организации», в том числе и поэта Николая Гумилева. Место захоронения обнаружила в 2001 г. поисковая группа научно-исследовательского центра «Мемориал» под руководством В.В. Иофе. 25 августа 2001 г. здесь установили памятный знак «Жертвам красного террора».

Изн. № подл.	Подп. и дата					Лист
	Взам. инв. №					
	Изн. № дубл.					
	Подп. и дата					
					254/10/2022-2022-ТО	17
Ли	Изм.	№ докум.	Подп.	Дата		

Во время ленинградской блокады через станцию Ржевка проходила легендарная Дорога жизни. В 1967 г. на ее трассе от станции Ржевка до Осиновца установили сорок шесть памятных километровых столбов.

Большое значение для осажденного Ленинграда имел аэропорт «Ржевка», находившийся за Ржевским лесопарком. В те годы он назывался «Смольное» (поблизости протекает Смольный ручей, впадающий в Лубью; неподалеку находилась деревня Смольное) и играл важнейшую роль в обороне Ленинграда – это был единственный аэропорт, который удалось скрыть от врага благодаря прекрасной маскировке.

Во время блокады на авиабазе «Смольное» наладили воздушный мост, связывавший Ленинград с Большой землей: по нему в город было доставлено свыше 5000 тонн продовольствия, 138 тонн почты, десятки тонн медикаментов. Обратными рейсами вывезли более 50 тысяч ленинградцев – детей, раненых, высококвалифицированных рабочих, провели операцию по эвакуации части рабочих и оборудования Кировского завода.

В 1960-х и 1970-х гг. аэродром широко использовался для пассажирских и грузовых перевозок. В 1976 г. аэропорт «Смольное» переименовали в аэропорт «Ржевка», а в 1978 г. здесь ввели в строй новый аэровокзал на 250 пассажиров в час. В 1984 г. «Ржевка» стала авиабазой для учебных, научных, любительских, аэрофотосъемочных полетов. В таком качестве он действует и сегодня.

### 1.3. Анализ картографического материала

Первые картографические данные о заселении территории Приневья и берегов Невы и её притоков отражаются в шведских картах XVII начала XVIII вв. Одной из самых известных карт того времени считается карта, составленная в 1827 г. под руководством Генерал-майора Шуберта по материалам, найденным в Шведских архивах. Авторство карты принадлежит Штабс-капитану генерального штаба Бергенгейму. На этом плане участок обследования находится на левом берегу реки Охты, на значительном удалении от отмеченных населенных пунктов и дорог (рис. 6).

Инд. № подл.	Подп. и дата	Инд. № дубл.	Взам. инв. №	Подп. и дата	Инд. № подл.	Ли	Изм.	№ докум.	Подп.	Дата	254/10/2022-2022-ТО	Лист
												18

На топографической карте окрестностей Санкт-Петербурга генерал-майора Шуберта 1834 г. территория, на которой располагается участок обследования не освоена (рис. 7).

На топографической карте частей Санкт-Петербургской и Выборгской губерний 1867 г. ситуация на месте расположения трассы обследования не меняется (рис. 8).

На военно-топографической карте центральной части С.Петербургской губернии 1892 г. на исследуемой территории отмечена застройка, относящаяся к Ржевскому артиллерийскому полигону (рис. 9).

На детальной карте РККА Ленинграда и окрестностей 1930-1941 гг. ситуация не меняется (рис. 10).

### Выводы

- В ходе архивно-библиографических исследований установлено, что непосредственно на территории трассы обследования объекты археологического наследия ранее не фиксировались.
- Исследуемый участок расположен в историческом районе «Ржевка».
- Согласно историческим картам и данным письменных источников, застройка на территории исследуемого участка появляется только во второй половине XIX в., до этого момента исследуемая территория была не освоена.

Инв. № подл.	Подп. и дата					Лист
	Взам. инв. №					
	Инв. № дубл.					
	Подп. и дата					
	Инв. № подл.					
Ли	Изм.	№ докум.	Подп.	Дата	254/10/2022-2022-ТО	
						19



## 2. ФИЗИКО-ГЕОГРАФИЧЕСКАЯ ХАРАКТЕРИСТИКА РАЙОНА РАБОТ

Санкт-Петербург расположен на северо-западе России, в пределах Приневской низменности, на прилегающем к устью реки Невы побережье Невской губы Финского залива и на многочисленных островах Невской дельты. Площадь территории города – 1439 кв. км, из них территория высокоплотной, почти сплошной застройки составляет 650 кв. км.

Почти вся территория Санкт-Петербурга расположена на плоской низкой равнине, имеющей множество древних морских террас. Одна из наиболее известных – Литориновая, начинающаяся в районе станции метро «Автово» и протянувшаяся вдоль проспекта Стачек и всего Петергофского шоссе. Называется по названию Литоринового моря, существовавшего на месте современной Балтики около 7,5 – 4 тысяч лет назад. В пределах города терраса сильно изменена человеком, пронизана улицами с интенсивным движением.

Средняя высота центра города над уровнем моря 5 м. Северные районы имеют высоту от 1 (болота Юнтоловского заказника) до 40 м (Поклонная гора). Южные районы – от 5 до 18 м. И только в южных и кое-где в северных пригородах средняя высота рельефа составляет 50-60 м. Наивысшая точка в границах города находится на Дудергофских высотах и составляет 176 м. Самая низкая сухопутная точка находится в Кронштадте – Доковый бассейн со среднегодовой отметкой уровня воды в 11,4 м ниже нуля Кронштадтского футштока.

В палеозое вся эта территория была покрыта морями. Осадочные отложения того времени – песчаники, пески, глины, известняки – покрывают мощной толщей (свыше 200 метров) кристаллический фундамент, состоящий из гранитов, гнейсов и диабазов. Современный рельеф образовался в результате деятельности ледникового покрова (последнее Валдайское оледенение было 12 тысяч лет назад). После отступления ледника образовалось Литориновое море, уровень которого был на 7-9 м выше современного. 4 тысячи лет назад море отступило и образовалась долина реки Невы. Долина сложена озёрно-

Инд. № подл.						Инд. № дубл.						Взам. инв. №						Подп. и дата					
										254/10/2022-2022-ТО										Лист			
																				20			
Ли		Изм.		№ докум.		Подп.		Дата															

ледниковыми и постледниковыми отложениями. Последние 2,5 тысячи лет рельеф почти не менялся.

Климат Петербурга умеренный, переходный от умеренно-континентального к умеренно-морскому. Такой тип климата объясняется географическим положением и атмосферной циркуляцией характерной для Ленинградской области. Это обуславливается сравнительно небольшим количеством поступающего на земную поверхность и в атмосферу солнечного тепла.

За год в Санкт-Петербурге бывает в среднем 62 солнечных дня. Поэтому, на протяжении большей части года преобладают дни с облачной, пасмурной погодой, рассеянным освещением. В городе наблюдаются так называемые Белые ночи, наступающие 25–26 мая, когда солнце опускается за горизонт не более чем на 9°, и вечерние сумерки практически сливаются с утренними. Заканчиваются белые ночи 16–17 июля. В общей сложности продолжительность белых ночей более 50 дней.

Для города характерна частая смена воздушных масс, обусловленная в значительной степени циклонической деятельностью. Летом преобладают западные и северо-западные ветры, зимой западные и юго-западные.

Общая протяжённость всех водотоков на территории Санкт-Петербурга достигает 282 км, а их водная поверхность составляет около 7 % всей площади. За время существования Санкт-Петербурга гидрологическая сеть города претерпела существенные изменения. Строительство города в низком болотистом месте потребовало сооружения каналов и прудов для осушения. Вынутая при этом земля использовалась для повышения поверхности. В конце XIX века дельта Невы состояла из 48 рек и каналов, образующих 101 остров. С течением времени по мере строительства города многие водоёмы теряли своё первоначальное значение, загрязнялись и засыпались. В XX веке в результате засыпки каналов, проток и рукавов число островов сократилось до 42-х.

Основная водная магистраль города – река Нева, которая впадает в Невскую губу Финского залива, относящегося к Балтийскому морю. Наиболее

Инв. № подл.	Подп. и дата								
	Взам. инв. №								
	Инв. № дубл.								
	Подп. и дата								
254/10/2022-2022-ТО									
									Лист
									21
	Ли	Изм.	№ докум.	Подп.	Дата				

значительны рукава дельты: Большая и Малая Нева, Большая, Средняя и Малая Невки, Фонтанка, Мойка, Екатерингофка, Крестовка, Карповка, Ждановка, Смоленка, Пряжка, Кронверкский пролив; каналы – Морской канал, Обводный канал, канал Грибоедова, Крюков канал. Основные притоки Невы в черте города: слева – Ижора, Славянка, Мурзинка, справа – Охта, Чёрная речка. Крупнейшие острова в дельте Невы: Васильевский, Петроградский, Крестовский, Декабристов; крупнейший остров в Финском заливе – Котлин. Значительная часть территории Санкт-Петербурга расположена на высотах, не превышающих 1,2–3 м над уровнем моря. Эти районы города подвержены опасности наводнений, связанных главным образом с ветровым нагоном вод в восточной части Финского залива.

Через водные объекты города перекинуто около 800 мостов, в том числе 218 пешеходных.

Зелёные насаждения Санкт-Петербурга и пригородов вместе с водной поверхностью занимают около 40 % городской территории. Общая площадь зелёных насаждений превышает 31 тысячу га, в их числе 68 парков, 166 садов, 730 скверов, 232 бульвара, 750 озеленённых улиц. Парки города расположены в различных ландшафтных условиях: на нижней и верхней террасах побережья Финского залива (парки Стрельны, Петергофа и Ломоносова), моренной равнине (парки города Пушкина), камовых холмах (Шуваловский парк, Осинвая Роща). Основу ряда парков составляют естественные леса, до сих пор сохранившие свой породный состав (Сосновка, Удельный парк). На окраинах города сохранились лесные массивы, оставшиеся от подзоны южной тайги: Юнтоловский заказник, Ржевский лесопарк, лесные островки вдоль реки Охты, Таллинского шоссе, между рекой Невой и железной дорогой на Москву.

Инва. № подл.	Подп. и дата				
	Взам. инв. №				
Инва. № дубл.	Подп. и дата				
	Инва. № подл.				
254/10/2022-2022-ТО					Лист
Ли	Изм.	№ докум.	Подп.	Дата	22

### 3. МЕТОДИКА ПОЛЕВЫХ ИССЛЕДОВАНИЙ

В рамках работ по проведению научного обследования (археологическая разведка) земельного участка по объекту: «Выполнение проектно-изыскательских работ по реконструкции водопроводных магистралей и водопроводных внутриквартальных сетей с примыкающими домовыми водопроводными вводами» по адресу: Санкт-Петербург, квартал 38А, Рябовское шоссе (от ул. Окраинная до ул. Сосновая) проводилось визуальное обследование объекта и закладка археологических шурфов (рис. 11-54).

Полевые археологические исследования проводились в соответствии с методическими указаниями и требованиями «Положения о порядке проведения археологических полевых работ и составления научной отчетной документации», утвержденного постановлением Бюро Отделения историко-филологических наук Российской академии наук от 20 июня 2018 г. № 32.

Основная задача проведения археологических исследований на площади планируемого строительства и окружающей территории заключалась в выявлении и фиксации археологических (исторических) памятников, культурных слоев, конструкций и сооружений, сборе и исследовании археологического материала.

Полевые работы включали в себя:

- визуальный осмотр указанной в договоре территории, поиск подъемного материала;
- описание исследуемой территории и ее фотофиксация;
- разбивку археологических шурфов;
- привязка археологических шурфов к ситуационному плану исследуемой территории;
- выборку культурных напластований из шурфов по слоям;
- выявление и изучение археологического материала по слоям;
- фотофиксацию процесса работ;
- фотофиксацию стенок и планиграфии шурфов;

Инв. № подл.	Подп. и дата				
	Взам. инв. №				
Инв. № дубл.	Подп. и дата				
	Инв. № подл.				
Инв. № подл.	Подп. и дата				
	Инв. № дубл.				
254/10/2022-2022-ТО					Лист
Ли	Изм.	№ докум.	Подп.	Дата	23

- описание ландшафтной характеристики обнаруженных объектов и фиксация их современного состояния;
- ведение полевой документации;
- рекультивацию шурфов.

Применялся стандартный набор методов, используемых при археологических разведках: предварительные архивно-библиографические изыскания, визуальный осмотр местности, осмотр обнажений культурного слоя, поиск подъемного материала, шурфовка. В качестве осевой линии использовались границы проектируемого объекта, предоставленные заказчиком. Все участки детально фиксировались (фото, описание, привязка к карте).

При прохождении маршрутов с целью обнаружения выходов культурного слоя и артефактов осматривались встречающиеся обнажения грунта естественного и антропогенного происхождения. На перспективных для обнаружения памятников археологии участках производилась закладка шурфов, ориентированного по сторонам света, направленного на поиск культурного слоя и древних артефактов. Количество и место расположения шурфов было обусловлено геоморфологическим состоянием местности и степенью освоенности обследуемой территории, и определялось с таким расчетом, чтобы обеспечить полное выявление и определение границ всех объектов археологического наследия, попадающих в пределы обследуемых земельных участков, с учетом существующих методических рекомендаций 1 шурф на 1 км (при линейных обследованиях). Шурфы закладывались на перспективных для обнаружения памятников археологии местах, исключая хозяйственно-освоенные участки трассы. В ходе работ были заложены 2 разведывательных шурфа размерами 2х2 м общей площадью 8 кв. м. Разборка грунта в процессе шурфовки производилась вручную по стратиграфическим слоям с разнородными культурными прослойками и соответствующим им общим планиграфическим горизонтам фиксации. Для выявления структуры плотных поверхностей и удаления грунта в стесненных условиях при расчистке использовались щетки, кисти и совки. Глубина шурфа включала всю толщу напластований до материка.

Ивл. № подл.	Подп. и дата	Ивл. № дубл.	Взам. ивл. №	Подп. и дата	254/10/2022-2022-ТО					Лист		
										24		
					Ли	Изм.	№ докум.	Подп.	Дата			

Все археологические работы проводились при температуре выше 0° С (согласно ст. 3.23 «Положения о порядке проведения археологических полевых работ и составления научной отчетной документации», утвержденного постановлением Бюро Отделения историко-филологических наук Российской академии наук от 20 июня 2018 № 32). Разведочные шурфы документировались, в том числе фотографически, и фиксировались дневниковыми записями. При фиксации находок и объектов в культурном слое, вычерчивании планов горизонтов снятия, профилей бортов шурфов и разрезов использовалась разработанная в ИИМК РАН в 2010 г. методика электронной фиксации и совмещенный с ней программный комплекс. Чертежи планов и стратиграфических профилей были выполнены при помощи системы автоматизированного проектирования и черчения (САПР) с использованием методов фотограмметрии. Для картирования рекогносцировочных шурфов, выявленных объектов и общевидовых фотографий ландшафтной ситуации использованы имеющиеся в распоряжении экспедиции растровые карты масштаба 1:50000 и 1:100000 в формате JPG, а также топографический план масштаба 1:500 в формате DWG, предоставленный заказчиком. Привязка шурфов, зачисток и зондажей на участках землеотводов к системе мировых координат произведена с помощью портативных приборов глобального позиционирования Garmin Montana. Географические координаты (широта, долгота), определенные в зависимости от внешних условий приема с точностью 5-20 м, даются в формате градусы-минуты-секунды Long/Lat dd°mm'ss,ss" (WGS-84). С помощью встроенных в геоинформационную систему QGIS программных алгоритмов переведены в местную систему координат МСК-1964. Основные этапы работ фиксировались с помощью цифровых фотоаппаратов с разрешением не менее 5 Мрх. Для указания масштаба и ориентации по сторонам света при фотографировании использовался набор телескопических реек длиной 4 м с сантиметровыми делениями, двухцветная стрелка «север». После окончания разведочных работ все шурфы рекультивировались, что подтверждается фотографически.

Инв. № подл.	Подп. и дата				
	Взам. инв. №				
	Инв. № дубл.				
	Подп. и дата				
254/10/2022-2022-ТО					
Ли	Изм.	№ докум.	Подп.	Дата	Лист 25

#### 4. ПОЛЕВЫЕ ИССЛЕДОВАНИЯ

Трасса обследования расположена в северо-восточной части Санкт-Петербурга, в восточной части Красногвардейского района, по адресу: Санкт-Петербург, квартал 38А, Рябовское шоссе (от ул. Окраинная до ул. Сосновая).

В ходе полевых археологических работ произведен натурный осмотр территории (рис. 3, 11-33).

Трасса обследования протяжённостью 1,4 км располагается между ул. Окраинная и ул. Сосновая (рис. 4-5).

##### Шурф 1

Шурф 1 (рис. 5, рис. 34-42) заложен в юго-западной части трассы обследования.

Размеры шурфа составили 2х2 м, максимальная глубина – 0,49 м, площадь – 4 м. кв, Шурф был ориентирован С-Ю.

Дневная поверхность шурфа ровная, покрыта дёрном, находилась на отметках 11,46-11,44 м БС (рис. 34, рис. 40).

В ходе работ был снят дерн и почвенный слой, на глубине 10,97-10,94 м БС был зафиксирован материк, представленный светло-серой супесью (рис. 35, 40).

Стратиграфия стенок представлена следующими слоями (рис. 36-39, 41):

1. Дёрн – мощность до 0,10 м.
2. Темно-серая мешаная гумусированная супесь – мощность до 0,39 м.
3. Светло-серая супесь (материк) – видимая мощность 0,08 м.

По окончании земляных работ шурф был рекультивирован (рис. 42).

Координаты поворотных угловых точек археологического шурфа представлены в геодезической государственной системе координат МСК – 1969 г. Санкт-Петербург и географической системе координат WGS – 84.

Инва. № подл.	Подп. и дата	Инва. № дубл.	Взам. инв. №	Подп. и дата	Ли	Изм.	№ докум.	Подп.	Дата	254/10/2022-2022-ТО	Лист
											26

### Координаты поворотных точек шурфа 1

№ точки	МСК-1964		WGS 84	
	N	E	N	E
1	99719.4322	125035.1563	59.984053244	30.518869388
2	99717.4322	125035.1563	59.984035293	30.518869107
3	99717.4322	125037.1563	59.984035153	30.518904931
4	99719.4322	125037.1563	59.984053103	30.518905212

### Шурф 2

Шурф 2 (рис. 4, 43-54) заложен в северо-восточной части трассы обследования.

Размеры шурфа составили 2x2 м, максимальная глубина – 1,07 м, площадь – 4 м. кв, Шурф был ориентирован СЗ-ЮВ.

Дневная поверхность шурфа ровная, покрыта дёрном, находилась на отметках 13,05-13,03 м БС (рис. 43, 50).

В ходе работ был снят дерн и техногенные засыпки, на глубине 12,46-12,42 м БС был зачищен слой темно-серой мешаной супеси со строительным мусором (рис. 44, 50). На этом уровне, в юго-восточной части шурфа был зафиксирован впуск Траншеи 1. Заполнение траншеи представлено светло-серой мешаной супесью.

На глубине 12,03-11,98 м БС работы были остановлены в связи с интенсивным поступлением грунтовых вод (рис. 45, 51).

Стратиграфия стенок представлена следующими слоями (рис. 46-49, 52-53):

1. Дёрн – мощность до 0,07 м.
2. Серая мешаная супесь с щебнем – мощность до 0,10 м.
3. Желтый песок – мощность до 0,16 м.
4. Серая мешаная супесь со строительным мусором – мощность до 0,37 м.
5. Темно-серая мешаная супесь со строительным мусором – видимая мощность 0,42 м.

Инд. № подл.	Подп. и дата	Инд. № дубл.	Взам. инв. №	Подп. и дата	Инд. № подл.	Ли	Изм.	№ докум.	Подп.	Дата	254/10/2022-2022-ТО	Лист
												27



По окончании земляных работ шурф был рекультивирован (рис. 54).

Координаты поворотных угловых точек археологического шурфа представлены в геодезической государственной системе координат МСК – 1969 г. Санкт-Петербург и географической системе координат WGS – 84.

### Координаты поворотных точек шурфа 2

№ точки	МСК-1964		WGS 84	
	N	E	N	E
1	99942.3401	125317.3839	59.986033957	30.523956176
2	99941.0904	125315.8224	59.986022852	30.523928028
3	99939.5289	125317.072	59.986008748	30.523950190
4	99940.7786	125318.6336	59.986019853	30.523978340

Инв. № подл.						Лист	
							254/10/2022-2022-ТО
	Ли	Изм.	№ докум.	Подп.	Дата		
Инв. № подл.						Лист	
Подп. и дата							
Инв. № дубл.						Лист	
Взам. инв. №							
Подп. и дата						Лист	
Инв. № подл.							
Подп. и дата						Лист	
Инв. № подл.							

## ЗАКЛЮЧЕНИЕ

В ходе выполнения научно-исследовательских археологических работ в виде историко-культурного научного археологического обследования (археологические разведки) с целью проведения государственной историко-культурной экспертизы земельного участка по объекту: «Выполнение проектно-изыскательских работ по реконструкции водопроводных магистралей и водопроводных внутриквартальных сетей с примыкающими домовыми водопроводными вводами» по адресу: Санкт-Петербург, квартал 38А, Рябовское шоссе (от ул. Окраинная до ул. Сосновая) в ноябре 2022 года был обследован земельный участок протяженностью 1,4 км и проведены следующие работы:

1. Составление исторической справки по результатам архивно-библиографических и научных изысканий;
2. В рамках визуального обследования была произведена фотофиксация современного состояния застройки и окружающей территории;
3. В ходе проведения археологического обследования заложено 2 шурфа размерами 2х2 м, общей площадью 8 кв. м.

**По результатам проведенных работ можно сделать следующие выводы:**

Объекты археологического наследия и признаки наличия объектов археологического наследия не обнаружены. Стратиграфия шурфа 1 представлена слоями, представляющими собой естественное почвообразование характерное для данной местности, и не содержат научно-значимой информации. Стратиграфия шурфа 2 представлена переотложенными техногенными слоями, которые также не содержат научно-значимой информации.

Таким образом, на территории земельного участка по объекту: «Выполнение проектно-изыскательских работ по реконструкции водопроводных магистралей и водопроводных внутриквартальных сетей с примыкающими домовыми водопроводными вводами» по адресу: Санкт-Петербург, квартал 38А, Рябовское шоссе (от ул. Окраинная до ул. Сосновая), объекты культурного наследия, включенные в Единый Государственный реестр памятников истории

Подп. и дата						
Взам. инв. №						
Инв. № дубл.						
Подп. и дата						
Инв. № подл.						
		254/10/2022-2022-ТО				
		Лист				
		29				
Ли	Изм.	№ докум.	Подп.	Дата		

культуры Российской Федерации, отсутствуют. В ходе работы объектов культурного (археологического) наследия не выявлено. Объекты, обладающие признаками объекта культурного наследия, отсутствуют. Значимый культурный слой не зафиксирован.



А.В. Поляков, д.и.н.

Инв. № подл.					Лист
	254/10/2022-2022-ТО				
Подп. и дата	Инв. № дубл.	Взам. инв. №	Подп. и дата		
				Ли	Изм.
				№ докум.	Подп.
				Дата	

## СПИСОК ИСТОЧНИКОВ И ЛИТЕРАТУРЫ

1. Алексеева С.В., Балашов Е.А., Владимирович А.Г. и др. Топонимическая Энциклопедия Санкт-Петербурга. К трехсотлетию Санкт-Петербурга. – СПб.: ЛИК, 2002.
2. Архитекторы-строители Санкт-Петербурга середины XIX – начала XX века. Под общ. ред. Б.М. Кирикова. СПб. Пилигрим, 1996.
3. Глезеров С.Е., Исторические районы Петербурга от А до Я. – М.: 2019.
4. Горбачевич К.С., Хабло Е.П. Почему так названы? О происхождении названий улиц, площадей, островов, рек и мостов Санкт-Петербурга. СПб. 2002.
5. Домбровский Ф.В. Полный путеводитель по Петербургу и всем его окрестностям. – СПб.:1896.
6. Каменев К.И. Историческое описание Охтенского порохового завода. Период первый (1715-1815 гг.) – СПб.: 1894.
7. Кепсу С. Петербург до Петербурга. История устья Невы до основания города Петра. СПб.: Европейский дом, 2000.
8. Краснолуцкий А.Ю. Охтинская энциклопедия. Малая Охта. – М.: Центрполиграф, 2011.
9. Семенцов С.В. Развитие Приневья и Приладожья в VIII-XVII вв. – основа создания Санкт-Петербурга и всей санкт-петербургской агломерации// Елагинские чтения. Выпуск 1. СПб. 2003.
10. Соболев В.Ю. Клады и случайные находки на территории Санкт-Петербурга// Труды Санкт-Петербургской археологической экспедиции СПбГУ.Т.1: Археологическое изучение Санкт-Петербурга в 1996-2004гг. СПб., 2005.
11. Сорокин П.Е. О системе расселения в Приневье в допетровское время //Сельская Русь в IX–XVI вв. М. 2008.
12. Столбова Н.П. Охта. Старейшая окраина Санкт-Петербурга. – М.: Центрполиграф. 2008.

Инва. № подл.	Подп. и дата	Инва. № дубл.	Взам. инв. №	Подп. и дата	Ли	Изм.	№ докум.	Подп.	Дата	254/10/2022-2022-ТО	Лист
											31

## СПИСОК ИЛЛЮСТРАЦИЙ

Рис. 1. Санкт-Петербург, квартал 38А, Рябовское шоссе (от ул. Окраинная до ул. Сосновая). Место обследования на карте Санкт-Петербурга (Bing).

Рис. 2. Санкт-Петербург, квартал 38А, Рябовское шоссе (от ул. Окраинная до ул. Сосновая). Трасса обследования на карте Васильевского района г. Санкт-Петербург (Bing).

Рис. 3. Санкт-Петербург, квартал 38А, Рябовское шоссе (от ул. Окраинная до ул. Сосновая). Трасса обследования на спутниковой карте (Yandex) с показанием точек съемки.

Рис. 4. Санкт-Петербург, квартал 38А, Рябовское шоссе (от ул. Окраинная до ул. Сосновая). Топографический план трассы обследования с местом расположения шурфа. Лист 1.

Рис. 5. Санкт-Петербург, квартал 38А, Рябовское шоссе (от ул. Окраинная до ул. Сосновая). Топографический план трассы обследования с местом расположения шурфа. Лист 2.

Рис. 6. Расположение трассы обследования на фрагменте карты бывших губерний Иван-Города, Яма, Капорья и Нэтеборга авторства Бергенгейма, 1676 г.

Рис. 7. Расположение трассы обследования на фрагменте топографической карты Санкт-Петербургской губернии генерал-майора Шуберта 1834 г.

Рис. 8. Расположение трассы обследования на фрагменте топографической карты частей Санкт-Петербургской и Выборгской губерний 1867 г.

Рис. 9. Расположение трассы обследования на фрагменте военно-топографической карты центральной части С.Петербургской губернии, 1892 г.

Рис. 10. Расположение трассы обследования на фрагменте детальной карты РККА Ленинграда и окрестностей, 1930-1941 гг.

Рис. 11. Санкт-Петербург, квартал 38А, Рябовское шоссе (от ул. Окраинная до ул. Сосновая). Общий вид трассы обследования. Точка съемки 1. Вид на северо-восток.

Рис. 12. Санкт-Петербург, квартал 38А, Рябовское шоссе (от ул. Окраинная до ул. Сосновая). Общий вид трассы обследования. Точка съемки 1. Вид на юго-запад.

Рис. 13. Санкт-Петербург, квартал 38А, Рябовское шоссе (от ул. Окраинная до ул. Сосновая). Общий вид трассы обследования. Точка съемки 2. Вид на северо-запад.

Рис. 14. Санкт-Петербург, квартал 38А, Рябовское шоссе (от ул. Окраинная до ул. Сосновая). Общий вид трассы обследования. Точка съемки 2. Вид на юго-восток.

Рис. 15. Санкт-Петербург, квартал 38А, Рябовское шоссе (от ул. Окраинная до ул. Сосновая). Общий вид трассы обследования. Точка съемки 3. Вид на юго-восток.

Рис. 16. Санкт-Петербург, квартал 38А, Рябовское шоссе (от ул. Окраинная до ул. Сосновая). Общий вид трассы обследования. Точка съемки 3. Вид на юго-запад.

Рис. 17. Санкт-Петербург, квартал 38А, Рябовское шоссе (от ул. Окраинная до ул. Сосновая). Общий вид трассы обследования. Точка съемки 4. Вид на юго-запад.

Рис. 18. Санкт-Петербург, квартал 38А, Рябовское шоссе (от ул. Окраинная до ул. Сосновая). Общий вид трассы обследования. Точка съемки 4. Вид на северо-восток.

Рис. 19. Санкт-Петербург, квартал 38А, Рябовское шоссе (от ул. Окраинная до ул. Сосновая). Общий вид трассы обследования. Точка съемки 5. Вид на северо-восток.

Рис. 20. Санкт-Петербург, квартал 38А, Рябовское шоссе (от ул. Окраинная до ул. Сосновая). Общий вид трассы обследования. Точка съемки 5. Вид на юго-запад.

Изн. № подл.	Подп. и дата	Изн. № дубл.	Взам. изнв. №	Подп. и дата	Изн. № подл.	Ли	Изм.	№ докум.	Подп.	Дата	Лист	254/10/2022-2022-ТО	32

Рис. 21. Санкт-Петербург, квартал 38А, Рябовское шоссе (от ул. Окраинная до ул. Сосновая). Общий вид трассы обследования. Точка съемки 6. Вид на север.

Рис. 22. Санкт-Петербург, квартал 38А, Рябовское шоссе (от ул. Окраинная до ул. Сосновая). Общий вид трассы обследования. Точка съемки 7. Вид на северо-восток.

Рис. 23. Санкт-Петербург, квартал 38А, Рябовское шоссе (от ул. Окраинная до ул. Сосновая). Общий вид трассы обследования. Точка съемки 7. Вид на юго-восток.

Рис. 24. Санкт-Петербург, квартал 38А, Рябовское шоссе (от ул. Окраинная до ул. Сосновая). Общий вид трассы обследования. Точка съемки 8. Вид на северо-запад.

Рис. 25. Санкт-Петербург, квартал 38А, Рябовское шоссе (от ул. Окраинная до ул. Сосновая). Общий вид трассы обследования. Точка съемки 8. Вид на юго-восток.

Рис. 26. Санкт-Петербург, квартал 38А, Рябовское шоссе (от ул. Окраинная до ул. Сосновая). Общий вид трассы обследования. Точка съемки 9. Вид на северо-восток.

Рис. 27. Санкт-Петербург, квартал 38А, Рябовское шоссе (от ул. Окраинная до ул. Сосновая). Общий вид трассы обследования. Точка съемки 10. Вид на северо-восток.

Рис. 28. Санкт-Петербург, квартал 38А, Рябовское шоссе (от ул. Окраинная до ул. Сосновая). Общий вид трассы обследования. Точка съемки 10. Вид на юго-запад.

Рис. 29. Санкт-Петербург, квартал 38А, Рябовское шоссе (от ул. Окраинная до ул. Сосновая). Общий вид трассы обследования. Точка съемки 11. Вид на юго-запад.

Рис. 30. Санкт-Петербург, квартал 38А, Рябовское шоссе (от ул. Окраинная до ул. Сосновая). Общий вид трассы обследования. Точка съемки 11. Вид на северо-запад.

Рис. 31. Санкт-Петербург, квартал 38А, Рябовское шоссе (от ул. Окраинная до ул. Сосновая). Общий вид трассы обследования. Точка съемки 11. Вид на северо-восток.

Рис. 32. Санкт-Петербург, квартал 38А, Рябовское шоссе (от ул. Окраинная до ул. Сосновая). Общий вид трассы обследования. Точка съемки 12. Вид на северо-запад.

Рис. 33. Санкт-Петербург, квартал 38А, Рябовское шоссе (от ул. Окраинная до ул. Сосновая). Общий вид трассы обследования. Точка съемки 12. Вид на юго-запад.

Рис. 34. Санкт-Петербург, квартал 38А, Рябовское шоссе (от ул. Окраинная до ул. Сосновая). Шурф 1. Фотофиксация до начала работ. Вид на север.

Рис. 35. Санкт-Петербург, квартал 38А, Рябовское шоссе (от ул. Окраинная до ул. Сосновая). Шурф 1. Фиксация по слою светло-серой супеси (материк). Уровень прекращения работ. Вид на север.

Рис. 36. Санкт-Петербург, квартал 38А, Рябовское шоссе (от ул. Окраинная до ул. Сосновая). Шурф 1. Фотофиксация стратиграфии северной стенки.

Рис. 37. Санкт-Петербург, квартал 38А, Рябовское шоссе (от ул. Окраинная до ул. Сосновая). Шурф 1. Фотофиксация стратиграфии восточной стенки.

Рис. 38. Санкт-Петербург, квартал 38А, Рябовское шоссе (от ул. Окраинная до ул. Сосновая). Шурф 1. Фотофиксация стратиграфии южной стенки.

Рис. 39. Санкт-Петербург, квартал 38А, Рябовское шоссе (от ул. Окраинная до ул. Сосновая). Шурф 1. Фотофиксация стратиграфии западной стенки.

Рис. 40. Санкт-Петербург, квартал 38А, Рябовское шоссе (от ул. Окраинная до ул. Сосновая). Шурф 1. 1. План по уровню дневной поверхности. 2. План по ровню прекращения работ.

Рис. 41. Санкт-Петербург, квартал 38А, Рябовское шоссе (от ул. Окраинная до ул. Сосновая). Шурф 1. Чертежи стенок шурфа.

Рис. 42. Санкт-Петербург, квартал 38А, Рябовское шоссе (от ул. Окраинная до ул. Сосновая). Шурф 1. Фотофиксация после рекультивации. Вид на север.

Изн. № подл.	Подп. и дата	Изн. № дубл.	Взам. инв. №	Подп. и дата	Ли	Изм.	№ докум.	Подп.	Дата	Лист	33

Рис. 43. Санкт-Петербург, квартал 38А, Рябовское шоссе (от ул. Окраинная до ул. Сосновая). Шурф 2. Фотофиксация до начала работ. Вид на северо-восток.

Рис. 44. Санкт-Петербург, квартал 38А, Рябовское шоссе (от ул. Окраинная до ул. Сосновая). Шурф 2. Фиксация по слою темно-серой мешаной супеси со строительным мусором. Вид на северо-восток.

Рис. 45. Санкт-Петербург, квартал 38А, Рябовское шоссе (от ул. Окраинная до ул. Сосновая). Шурф 2. Фиксация по уровню грунтовых вод. Уровень прекращения работ. Вид на северо-восток.

Рис. 46. Санкт-Петербург, квартал 38А, Рябовское шоссе (от ул. Окраинная до ул. Сосновая). Шурф 2. Фотофиксация стратиграфии северо-восточной стенки.

Рис. 47. Санкт-Петербург, квартал 38А, Рябовское шоссе (от ул. Окраинная до ул. Сосновая). Шурф 2. Фотофиксация стратиграфии юго-восточной стенки.

Рис. 48. Санкт-Петербург, квартал 38А, Рябовское шоссе (от ул. Окраинная до ул. Сосновая). Шурф 2. Фотофиксация стратиграфии юго-западной стенки.

Рис. 49. Санкт-Петербург, квартал 38А, Рябовское шоссе (от ул. Окраинная до ул. Сосновая). Шурф 2. Фотофиксация стратиграфии северо-западной стенки.

Рис. 50. Санкт-Петербург, квартал 38А, Рябовское шоссе (от ул. Окраинная до ул. Сосновая). Шурф 2. 1. План по уровню дневной поверхности. 2. План по слою темно-серой мешаной супеси со строительным мусором.

Рис. 51. Санкт-Петербург, квартал 38А, Рябовское шоссе (от ул. Окраинная до ул. Сосновая). Шурф 2. План по уровню прекращения работ.

Рис. 52. Санкт-Петербург, квартал 38А, Рябовское шоссе (от ул. Окраинная до ул. Сосновая). Шурф 2. Чертежи северо-восточной и юго-восточной стенок шурфа.

Рис. 53. Санкт-Петербург, квартал 38А, Рябовское шоссе (от ул. Окраинная до ул. Сосновая). Шурф 2. Чертежи юго-западной и северо-западной стенок шурфа.

Рис. 54. Санкт-Петербург, квартал 38А, Рябовское шоссе (от ул. Окраинная до ул. Сосновая). Шурф 2. Фотофиксация после рекультивации. Вид на северо-восток.

Инва. № подл.	Подп. и дата				
	Взам. инв. №				
	Инва. № дубл.				
	Подп. и дата				
	Инва. № подл.				
Ли	Изм.	№ докум.	Подп.	Дата	
254/10/2022-2022-ТО					Лист
					34

## АЛЬБОМ ИЛЛЮСТРАЦИЙ

Инв. № подл.	Подп. и дата	Инв. № дубл.	Взам. инв. №	Подп. и дата	254/10/2022-2022-ТО					Лист					
															35
										Ли	Изм.	№ докум.	Подп.	Дата	



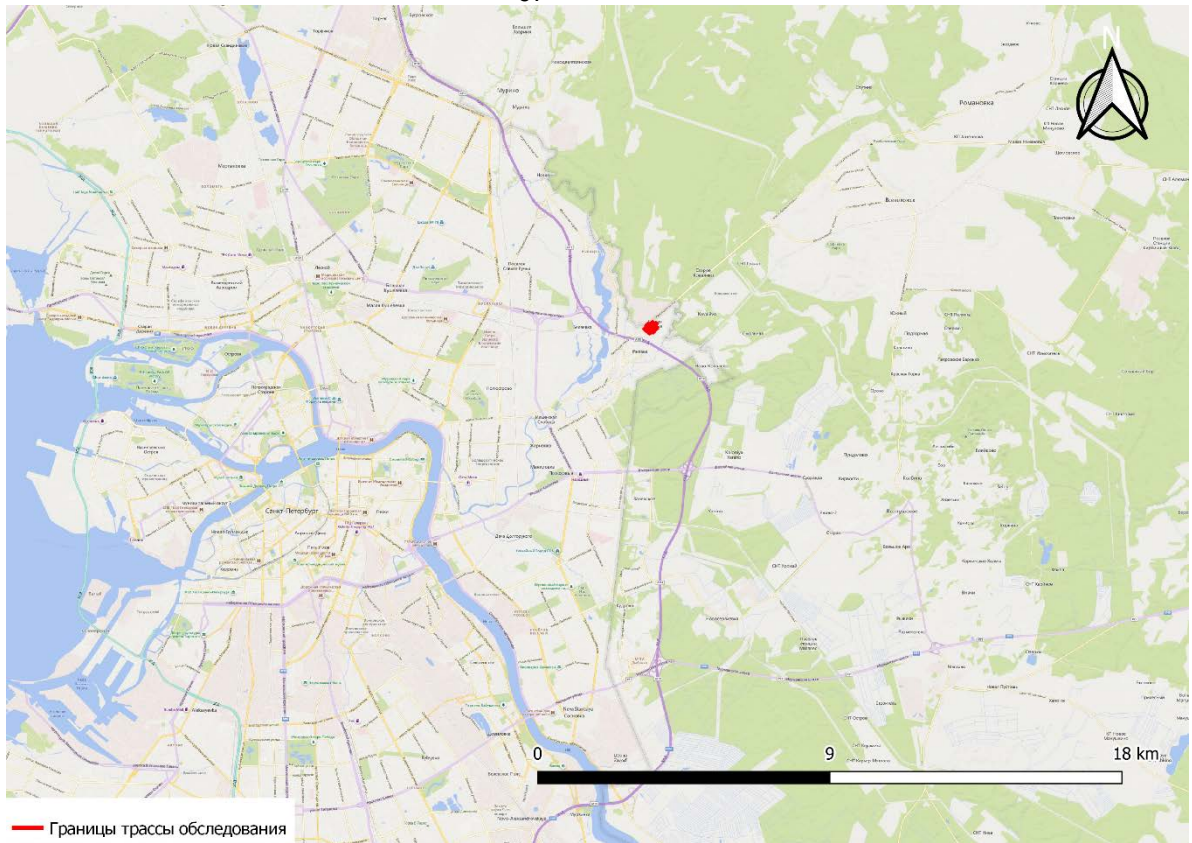


Рис. 1. Санкт-Петербург, квартал 38А, Рябовское шоссе (от ул. Окраинная до ул. Сосновая). Место обследования на карте Санкт-Петербурга (Bing).

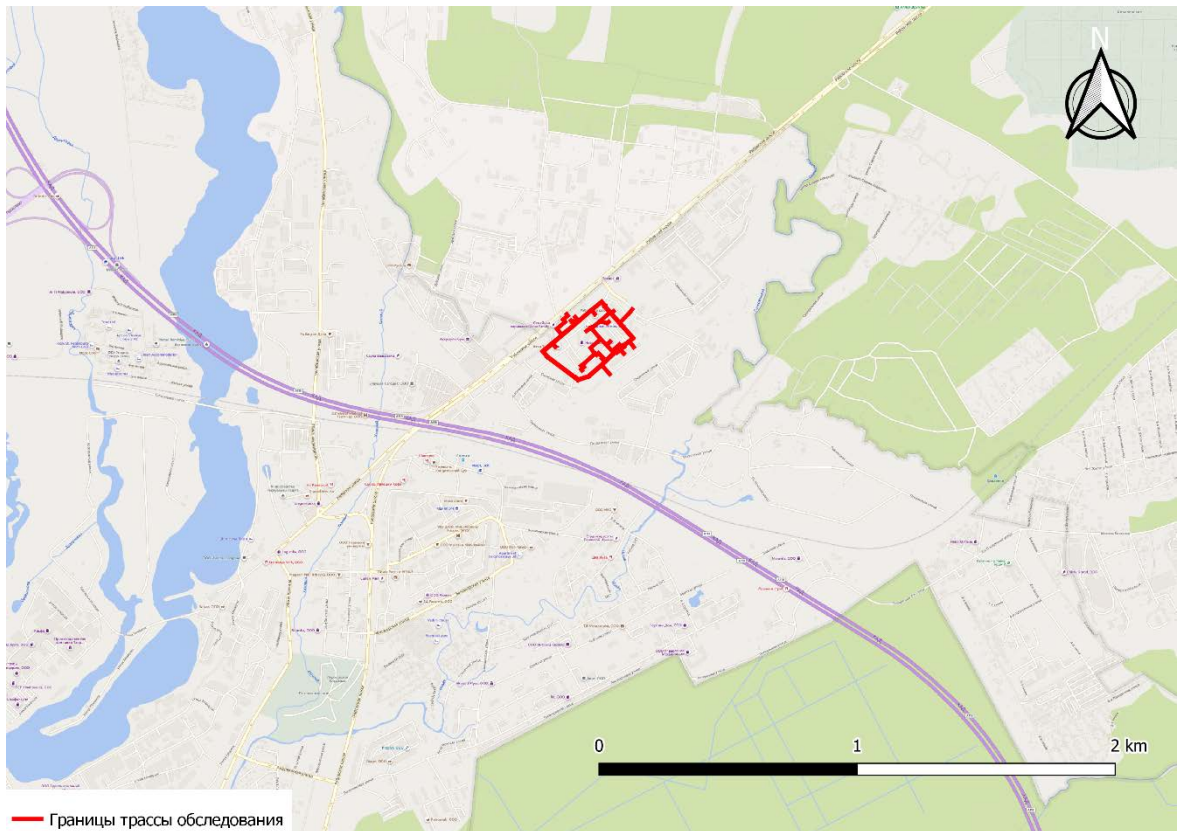


Рис. 2. Санкт-Петербург, квартал 38А, Рябовское шоссе (от ул. Окраинная до ул. Сосновая). Трасса обследования на карте Васильевского района г. Санкт-Петербург (Bing).

Подп. и дата
Взам. инв. №
Инв. № дубл.
Подп. и дата
Инв. № подл.

Ли	Изм.	№ докум.	Подп.	Дата
----	------	----------	-------	------

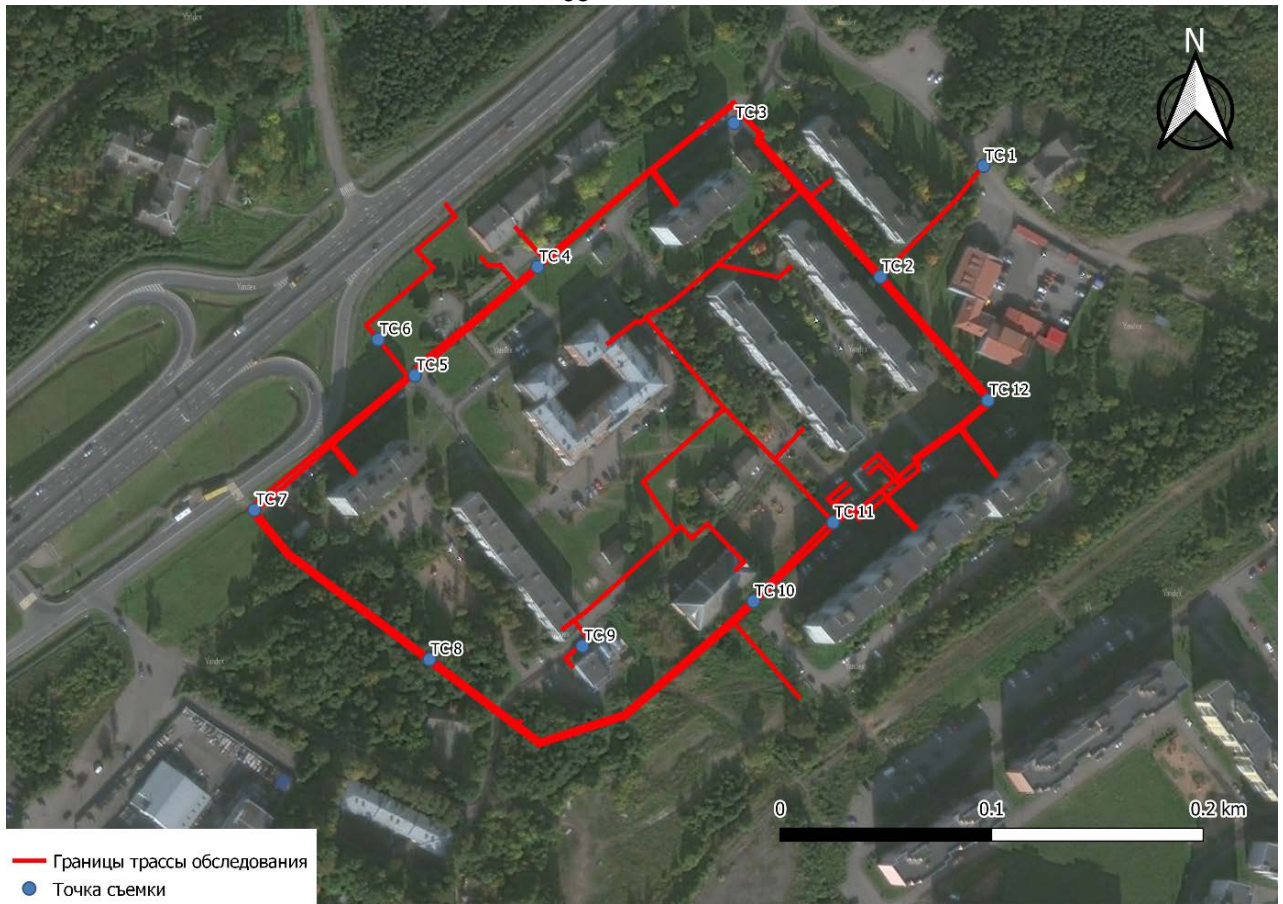


Рис. 3. Санкт-Петербург, квартал 38А, Рябовское шоссе (от ул. Окраинная до ул. Сосновая). Трасса обследования на спутниковой карте (Yandex) с показанием точек съемки.

Инв. № подл.	Подп. и дата	Инв. № дубл.	Взам. инв. №	Подп. и дата	Инв. № инв.	Подп. и дата	Ли	Изм.	№ докум.	Подп.	Дата	254/10/2022-2022-ТО	Лист
													37



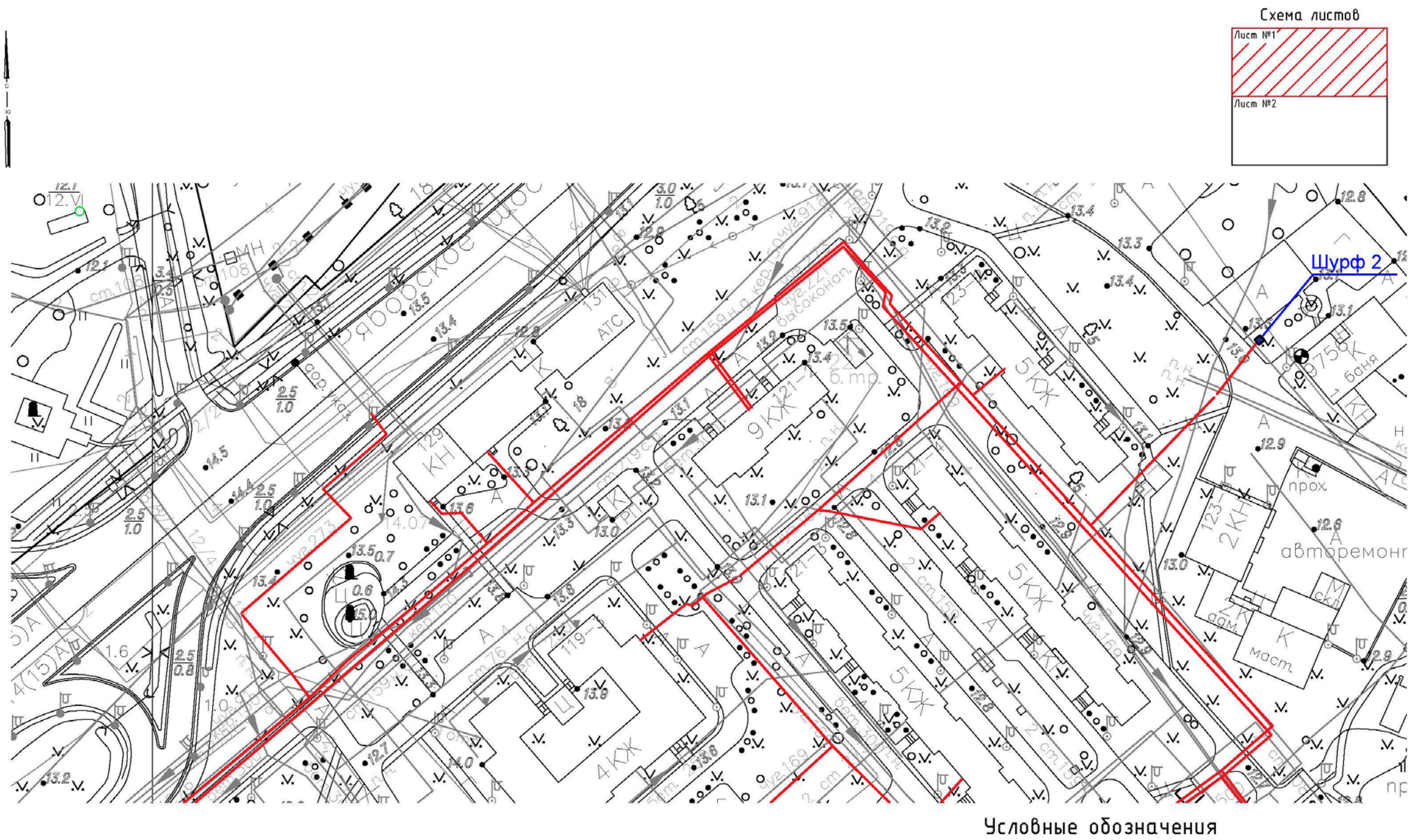


Рис. 4. Санкт-Петербург, квартал 38А, Рябовское шоссе (от ул. Крайняя до ул. Сосновая). Топографический план трассы обследования с местом расположения шурфа. Лист 1.

Подп. и дата

Взам. инв. №

Инв. № дубл.

Подп. и дата

Инв. № подл.

Ли	Изм.	№ докум.	Подп.	Дата

254/10/2022-2022-ТО

Лист

38



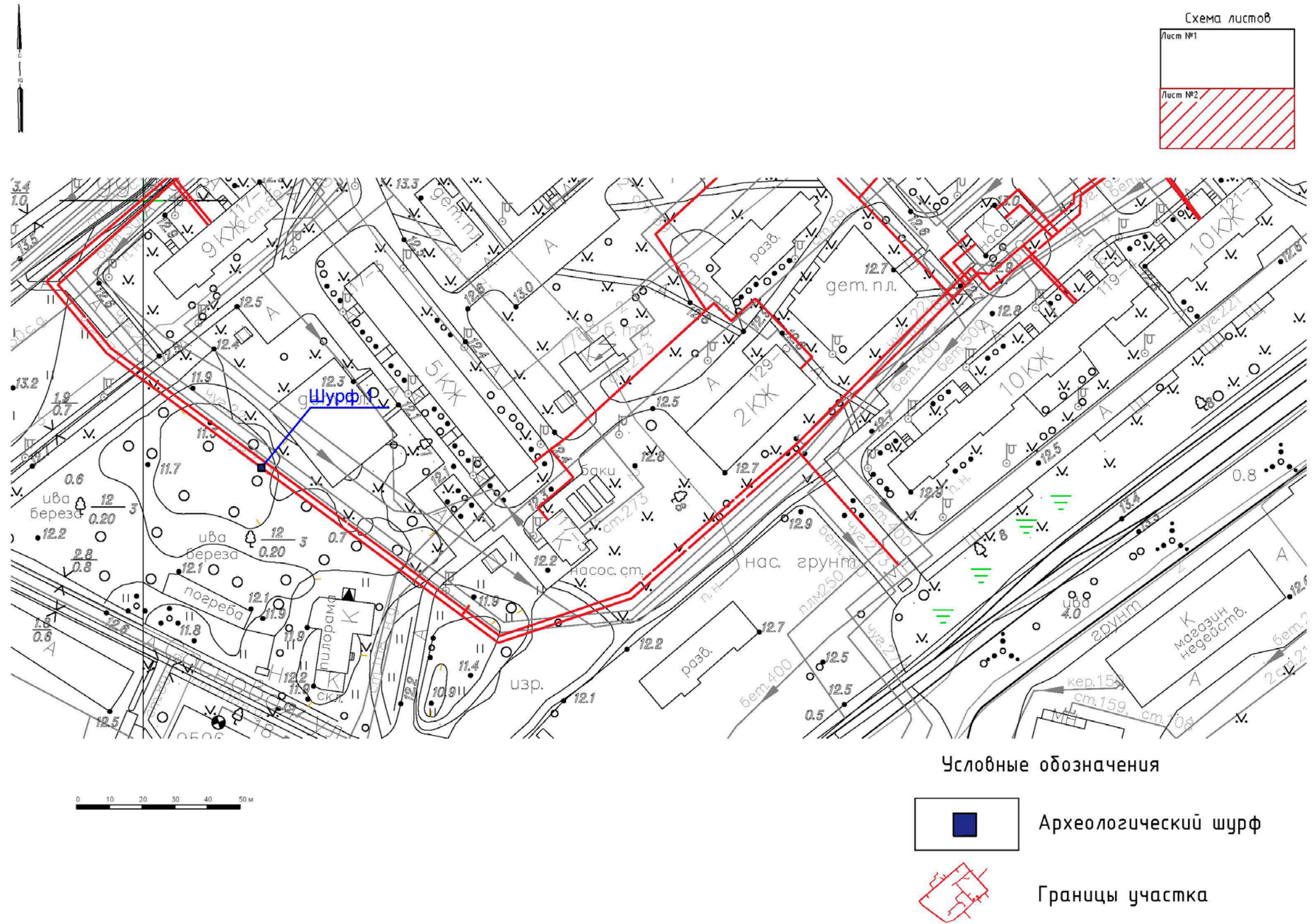


Рис. 5. Санкт-Петербург, квартал 38А, Рябовское шоссе (от ул. Окраинная до ул. Сосновая). Топографический план трассы обследования с местом расположения шурфа. Лист 2.

Подп. и дата

Взам. инв. №

Инв. № дубл.

Подп. и дата

Инв. № подл.

Ли	Изм.	№ докум.	Подп.	Дата

254/10/2022-2022-ТО

Лист

39



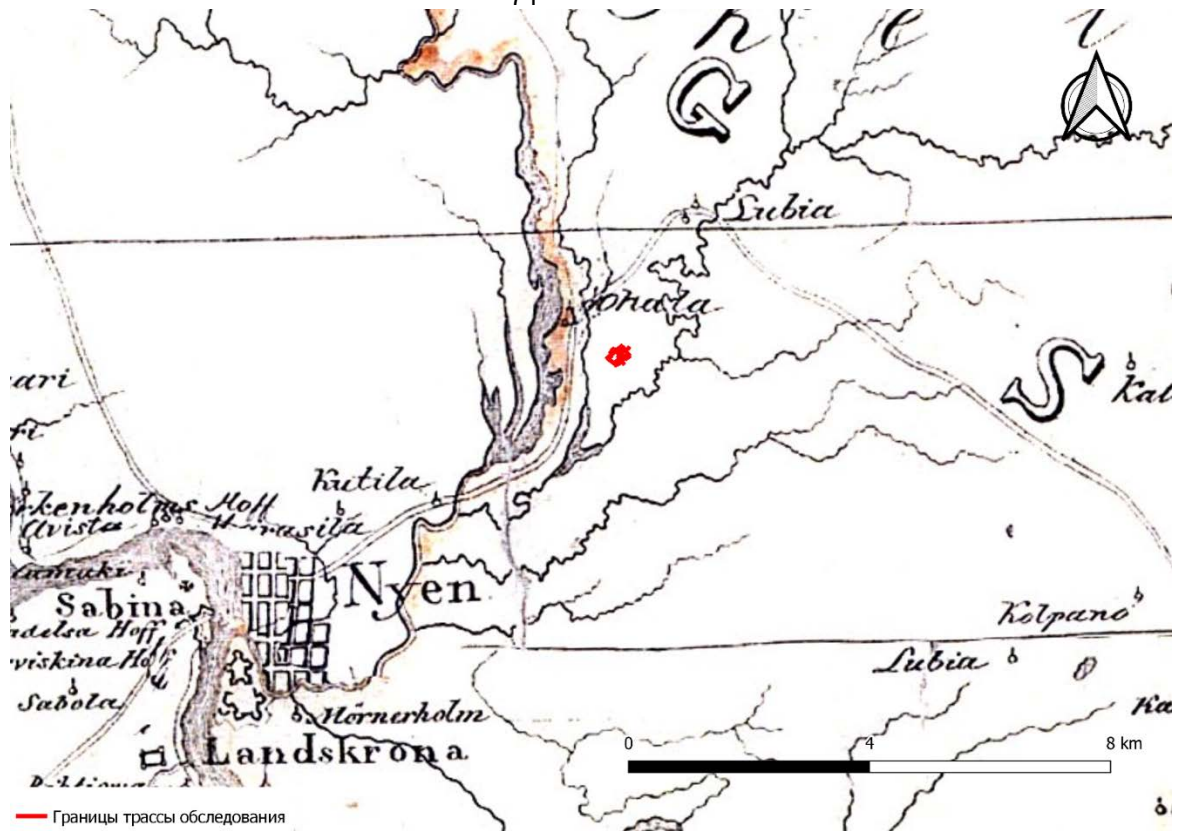


Рис. 6. Расположение трассы обследования на фрагменте карты бывших губерний Иван-Города, Яма, Капорья и Нэтеборга авторства Бергенгейма, 1676 г.

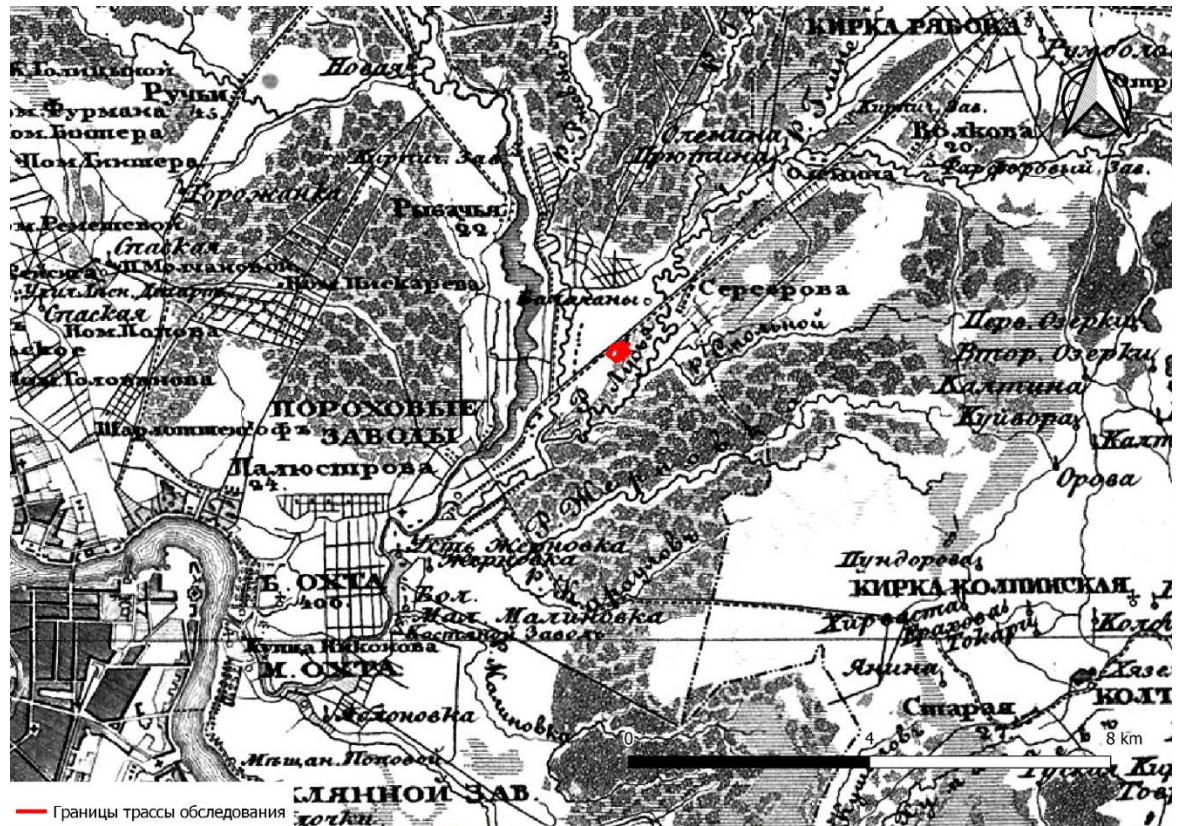


Рис. 7. Расположение трассы обследования на фрагменте топографической карты Санкт-Петербургской губернии генерал-майора Шуберта 1834 г.

Подп. и дата
Взам. инв. №
Инв. № дубл.
Подп. и дата
Инв. № подл.



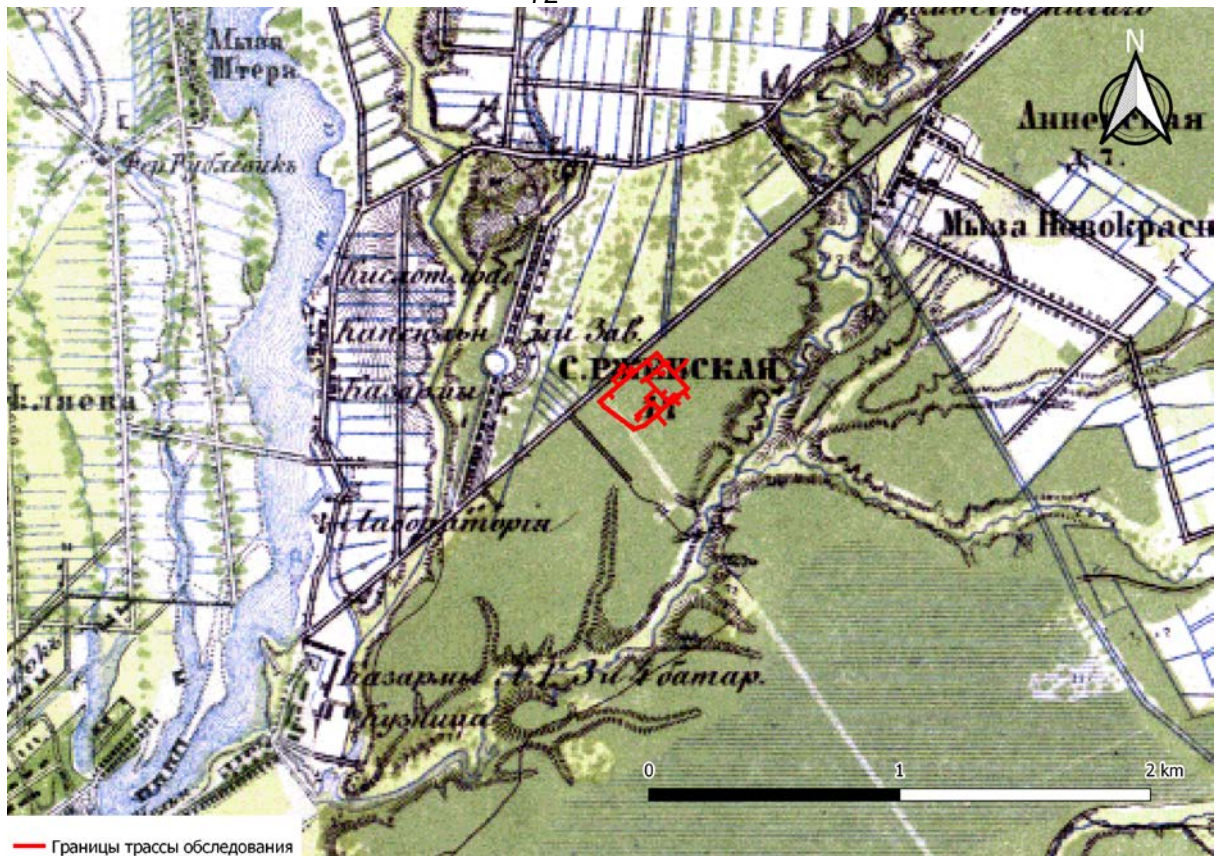


Рис. 8. Расположение трассы обследования на фрагменте топографической карты частей Санкт-Петербургской и Выборгской губерний 1867 г.

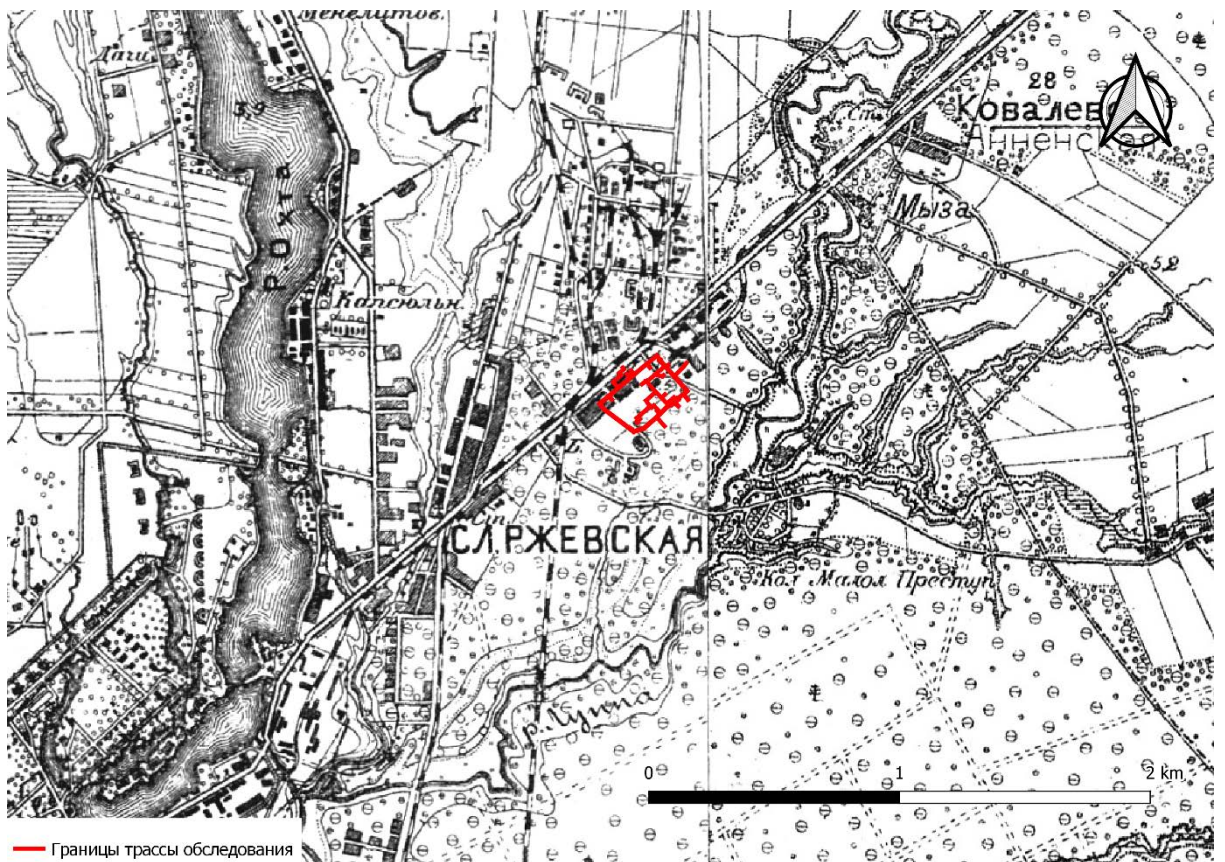


Рис. 9. Расположение трассы обследования на фрагменте военно-топографической карты центральной части С.Петербургской губернии, 1892 г.

Ив. № подл.	Подп. и дата
Ив. № дубл.	Взам. инв. №
Ив. № подл.	Подп. и дата
Ив. № подл.	Подп. и дата

Ли	Изм.	№ докум.	Подп.	Дата
----	------	----------	-------	------



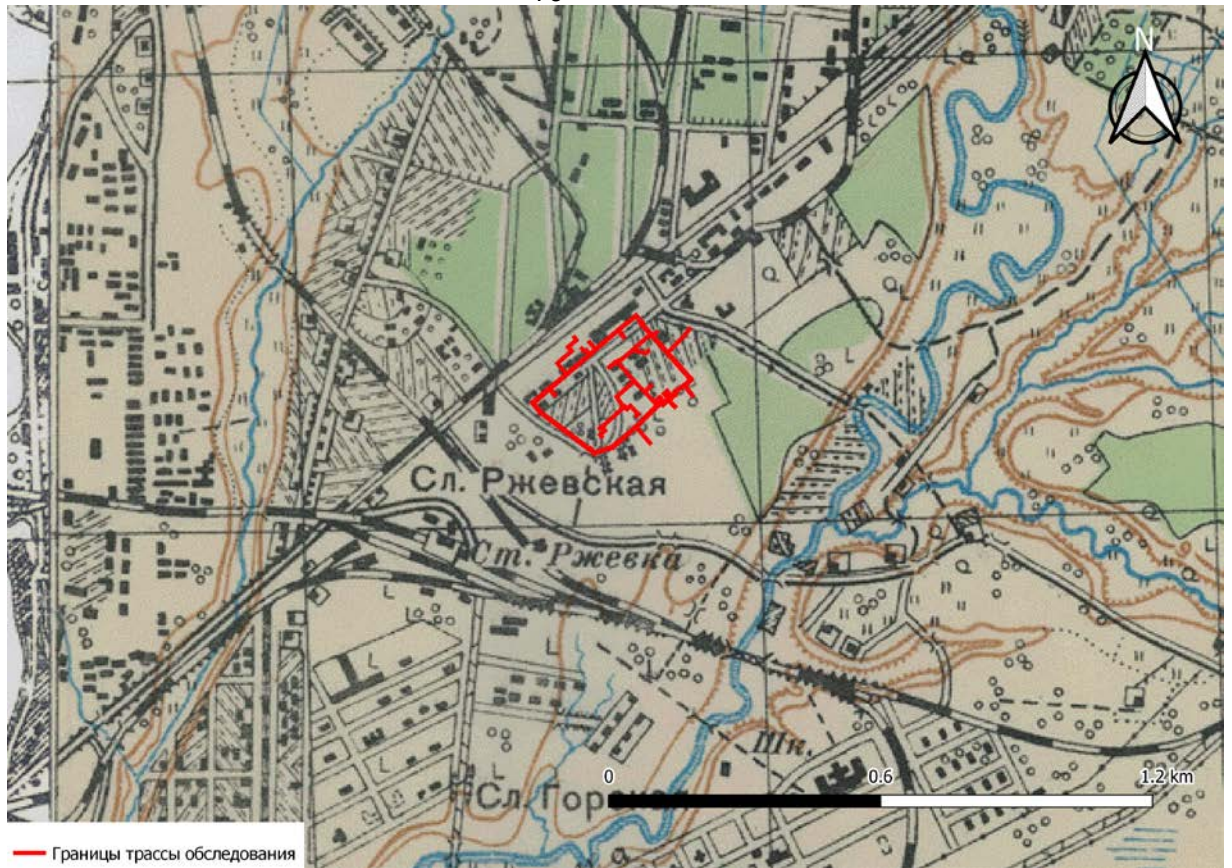


Рис. 10. Расположение трассы обследования на фрагменте детальной карты РККА Ленинграда и окрестностей, 1930-1941 гг.



Рис. 11. Санкт-Петербург, квартал 38А, Рябовское шоссе (от ул. Окраинная до ул. Сосновая). Общий вид трассы обследования. Точка съемки 1. Вид на северо-восток.

Инва. № подл.	Подп. и дата
Инва. № дубл.	Взам. инв. №
Подп. и дата	Подп. и дата

Ли	Изм.	№ докум.	Подп.	Дата
----	------	----------	-------	------

254/10/2022-2022-ТО

Лист

42





Рис. 12. Санкт-Петербург, квартал 38А, Рябовское шоссе (от ул. Окраинная до ул. Сосновая).  
Общий вид трассы обследования. Точка съемки 1. Вид на юго-запад.



Рис. 13. Санкт-Петербург, квартал 38А, Рябовское шоссе (от ул. Окраинная до ул. Сосновая).  
Общий вид трассы обследования. Точка съемки 2. Вид на северо-запад.

Инва. № подп	Подп. и дата
Инва. № дубл.	Взам. инв. №
Подп. и дата	Подп. и дата

Ли	Изм.	№ докум.	Подп.	Дата
----	------	----------	-------	------

254/10/2022-2022-ТО

Лист

43





Рис. 14. Санкт-Петербург, квартал 38А, Рябовское шоссе (от ул. Окраинная до ул. Сосновая).  
Общий вид трассы обследования. Точка съемки 2. Вид на юго-восток.



Рис. 15. Санкт-Петербург, квартал 38А, Рябовское шоссе (от ул. Окраинная до ул. Сосновая).  
Общий вид трассы обследования. Точка съемки 3. Вид на юго-восток.

Подп. и дата
Взам. инв. №
Инв. № дубл.
Подп. и дата
Инв. № подл.

Ли	Изм.	№ докум.	Подп.	Дата
----	------	----------	-------	------

254/10/2022-2022-ТО

Лист

44





Рис. 16. Санкт-Петербург, квартал 38А, Рябовское шоссе (от ул. Окраинная до ул. Сосновая).  
Общий вид трассы обследования. Точка съемки 3. Вид на юго-запад.



Рис. 17. Санкт-Петербург, квартал 38А, Рябовское шоссе (от ул. Окраинная до ул. Сосновая).  
Общий вид трассы обследования. Точка съемки 4. Вид на юго-запад.

Подп. и дата
Взам. инв. №
Инв. № дубл.
Подп. и дата
Инв. № подл.

Ли	Изм.	№ докум.	Подп.	Дата
----	------	----------	-------	------

254/10/2022-2022-ТО

Лист

45





Рис. 18. Санкт-Петербург, квартал 38А, Рябовское шоссе (от ул. Окраинная до ул. Сосновая).  
Общий вид трассы обследования. Точка съемки 4. Вид на северо-восток.



Рис. 19. Санкт-Петербург, квартал 38А, Рябовское шоссе (от ул. Окраинная до ул. Сосновая).  
Общий вид трассы обследования. Точка съемки 5. Вид на северо-восток.

Подп. и дата
Взам. инв. №
Инв. № дубл.
Подп. и дата
Инв. № подл.

Ли	Изм.	№ докум.	Подп.	Дата
----	------	----------	-------	------

254/10/2022-2022-ТО

Лист

46





Рис. 20. Санкт-Петербург, квартал 38А, Рябовское шоссе (от ул. Окраинная до ул. Сосновая).  
Общий вид трассы обследования. Точка съемки 5. Вид на юго-запад.



Рис. 21. Санкт-Петербург, квартал 38А, Рябовское шоссе (от ул. Окраинная до ул. Сосновая).  
Общий вид трассы обследования. Точка съемки 6. Вид на север.

Инва. № подп	Подп. и дата
Инва. № дубл.	Взам. инв. №
Подп. и дата	Подп. и дата

Ли	Изм.	№ докум.	Подп.	Дата
----	------	----------	-------	------

254/10/2022-2022-ТО

Лист

47





Рис. 22. Санкт-Петербург, квартал 38А, Рябовское шоссе (от ул. Окраинная до ул. Сосновая).  
Общий вид трассы обследования. Точка съемки 7. Вид на северо-восток.



Рис. 23. Санкт-Петербург, квартал 38А, Рябовское шоссе (от ул. Окраинная до ул. Сосновая).  
Общий вид трассы обследования. Точка съемки 7. Вид на юго-восток.

Инва. № подп	Подп. и дата
Инва. № дубл.	Взам. инв. №
Инва. № дубл.	Подп. и дата
Инва. № подп	Подп. и дата

Ли	Изм.	№ докум.	Подп.	Дата

254/10/2022-2022-ТО

Лист

48





Рис. 24. Санкт-Петербург, квартал 38А, Рябовское шоссе (от ул. Окраинная до ул. Сосновая).  
Общий вид трассы обследования. Точка съемки 8. Вид на северо-запад.



Рис. 25. Санкт-Петербург, квартал 38А, Рябовское шоссе (от ул. Окраинная до ул. Сосновая).  
Общий вид трассы обследования. Точка съемки 8. Вид на юго-восток.

Инва. № подп	Подп. и дата	Инва. № дубл.	Взам. инв. №	Подп. и дата

Ли	Изм.	№ докум.	Подп.	Дата

254/10/2022-2022-ТО

Лист

49





Рис. 26. Санкт-Петербург, квартал 38А, Рябовское шоссе (от ул. Окраинная до ул. Сосновая).  
Общий вид трассы обследования. Точка съемки 9. Вид на северо-восток.



Рис. 27. Санкт-Петербург, квартал 38А, Рябовское шоссе (от ул. Окраинная до ул. Сосновая).  
Общий вид трассы обследования. Точка съемки 10. Вид на северо-восток.

Подп. и дата
Взам. инв. №
Инв. № дубл.
Подп. и дата
Инв. № подл.

Ли	Изм.	№ докум.	Подп.	Дата
----	------	----------	-------	------

254/10/2022-2022-ТО

Лист

50





Рис. 28. Санкт-Петербург, квартал 38А, Рябовское шоссе (от ул. Окраинная до ул. Сосновая).  
Общий вид трассы обследования. Точка съёмки 10. Вид на юго-запад.



Рис. 29. Санкт-Петербург, квартал 38А, Рябовское шоссе (от ул. Окраинная до ул. Сосновая).  
Общий вид трассы обследования. Точка съёмки 11. Вид на юго-запад.

Подп. и дата
Взам. инв. №
Инв. № дубл.
Подп. и дата
Инв. № подл.

Ли	Изм.	№ докум.	Подп.	Дата
----	------	----------	-------	------

254/10/2022-2022-ТО





Рис. 30. Санкт-Петербург, квартал 38А, Рябовское шоссе (от ул. Окраинная до ул. Сосновая).  
Общий вид трассы обследования. Точка съемки 11. Вид на северо-запад.



Рис. 31. Санкт-Петербург, квартал 38А, Рябовское шоссе (от ул. Окраинная до ул. Сосновая).  
Общий вид трассы обследования. Точка съемки 11. Вид на северо-восток.

Подп. и дата
Взам. инв. №
Инв. № дубл.
Подп. и дата
Инв. № подл.

Ли	Изм.	№ докум.	Подп.	Дата
----	------	----------	-------	------

254/10/2022-2022-ТО

Лист

52





Рис. 32. Санкт-Петербург, квартал 38А, Рябовское шоссе (от ул. Окраинная до ул. Сосновая).  
Общий вид трассы обследования. Точка съемки 12. Вид на северо-запад.



Рис. 33. Санкт-Петербург, квартал 38А, Рябовское шоссе (от ул. Окраинная до ул. Сосновая).  
Общий вид трассы обследования. Точка съемки 12. Вид на юго-запад.

Инва. № подп	Подп. и дата
Инва. № дубл.	Взам. инв. №
Инва. № дубл.	Подп. и дата
Инва. № подп	Подп. и дата

Ли	Изм.	№ докум.	Подп.	Дата

254/10/2022-2022-ТО

Лист

53





Рис. 34. Санкт-Петербург, квартал 38А, Рябовское шоссе (от ул. Окраинная до ул. Сосновая). Шурф 1. Фотофиксация до начала работ. Вид на север.



Рис. 35. Санкт-Петербург, квартал 38А, Рябовское шоссе (от ул. Окраинная до ул. Сосновая). Шурф 1. Фиксация по слою светло-серой супеси (материк). Уровень прекращения работ. Вид на север.

Инва. № подп	Подп. и дата			
Инва. № дубл.	Взам. инв. №			
Инва. № подп	Подп. и дата			
Ли	Изм.	№ докум.	Подп.	Дата

254/10/2022-2022-ТО

Лист

54





Рис. 36. Санкт-Петербург, квартал 38А, Рябовское шоссе (от ул. Окраинная до ул. Сосновая). Шурф 1. Фотофиксация стратиграфии северной стенки.



Рис. 37. Санкт-Петербург, квартал 38А, Рябовское шоссе (от ул. Окраинная до ул. Сосновая). Шурф 1. Фотофиксация стратиграфии восточной стенки.

Инва. № подп	Подп. и дата			
Инва. № дубл.	Взам. инв. №			
Инва. № подп	Подп. и дата			
Ли	Изм.	№ докум.	Подп.	Дата

254/10/2022-2022-ТО

Лист

55





Рис. 38. Санкт-Петербург, квартал 38А, Рябовское шоссе (от ул. Окраинная до ул. Сосновая). Шурф 1. Фотофиксация стратиграфии южной стенки.



Рис. 39. Санкт-Петербург, квартал 38А, Рябовское шоссе (от ул. Окраинная до ул. Сосновая). Шурф 1. Фотофиксация стратиграфии западной стенки.

Инва. № подп	Подп. и дата
Инва. № дубл.	Взам. инв. №
Инва. № подп	Подп. и дата

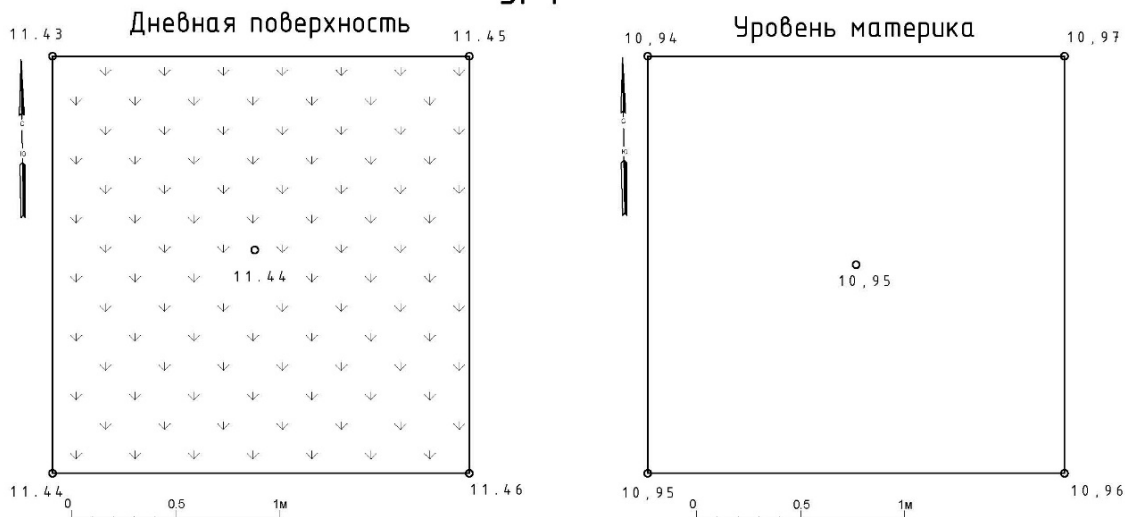
Ли	Изм.	№ докум.	Подп.	Дата
----	------	----------	-------	------

254/10/2022-2022-ТО

Лист

56

### Шурф №1

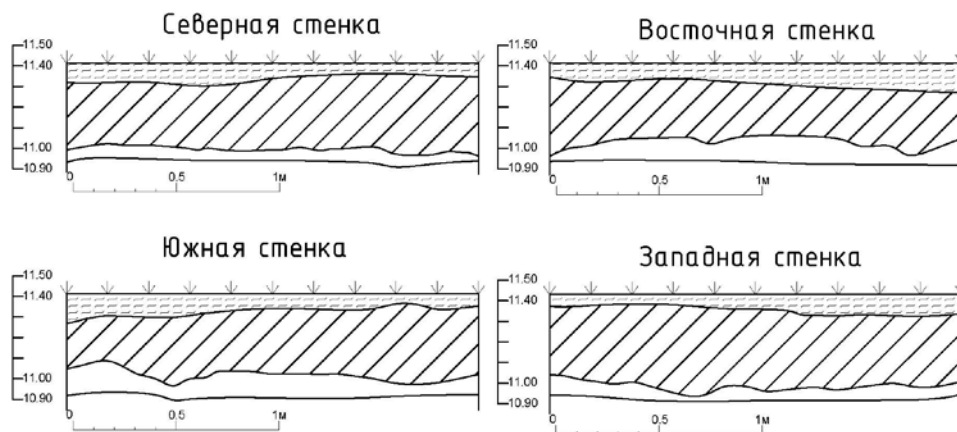


#### Условные обозначения

••••• Дёрн     
  Материк

Рис. 40. Санкт-Петербург, квартал 38А, Рябовское шоссе (от ул. Окраинная до ул. Сосновая). Шурф 1. 1. План по уровню дневной поверхности. 2. План по уровню прекращения работ.

### Шурф №1



#### Условные обозначения

••••• Дёрн     
 / / / / / Темно-серая мешаная супесь  
  Светло-серая супесь (материк)

Рис. 41. Санкт-Петербург, квартал 38А, Рябовское шоссе (от ул. Окраинная до ул. Сосновая). Шурф 1. Чертежи стенок шурфа.

Подп. и дата
Взам. инв. №
Инв. № дубл.
Подп. и дата
Инв. № подл.

Ли	Изм.	№ докум.	Подп.	Дата
----	------	----------	-------	------

254/10/2022-2022-ТО





Рис. 42. Санкт-Петербург, квартал 38А, Рябовское шоссе (от ул. Окраинная до ул. Сосновая). Шурф 1. Фотофиксация после рекультивации. Вид на север.



Рис. 43. Санкт-Петербург, квартал 38А, Рябовское шоссе (от ул. Окраинная до ул. Сосновая). Шурф 2. Фотофиксация до начала работ. Вид на северо-восток.

Инва. № подп	Подп. и дата
Инва. № дубл.	Взам. инв. №
Инва. № подп	Подп. и дата
Инва. № подп	Подп. и дата

Ли	Изм.	№ докум.	Подп.	Дата

254/10/2022-2022-ТО

Лист

58





Рис. 44. Санкт-Петербург, квартал 38А, Рябовское шоссе (от ул. Окраинная до ул. Сосновая). Шурф 2. Фиксация по слою темно-серой мешаной супеси со строительным мусором. Вид на северо-восток.



Рис. 45. Санкт-Петербург, квартал 38А, Рябовское шоссе (от ул. Окраинная до ул. Сосновая). Шурф 2. Фиксация по уровню грунтовых вод. Уровень прекращения работ. Вид на северо-восток.

Инва. № подп	Подп. и дата			
Инва. № дубл.	Взам. инв. №			
Инва. № подп	Подп. и дата			
Ли	Изм.	№ докум.	Подп.	Дата

254/10/2022-2022-ТО

Лист

59





Рис. 46. Санкт-Петербург, квартал 38А, Рябовское шоссе (от ул. Окраинная до ул. Сосновая).  
Шурф 2. Фотофиксация стратиграфии северо-восточной стенки.



Рис. 47. Санкт-Петербург, квартал 38А, Рябовское шоссе (от ул. Окраинная до ул. Сосновая).  
Шурф 2. Фотофиксация стратиграфии юго-восточной стенки.

Инва. № подп.	Подп. и дата
Инва. № дубл.	Взам. инв. №
Инва. № подп.	Подп. и дата
Инва. № подп.	Подп. и дата

Ли	Изм.	№ докум.	Подп.	Дата

254/10/2022-2022-ТО

Лист

60





Рис. 48. Санкт-Петербург, квартал 38А, Рябовское шоссе (от ул. Окраинная до ул. Сосновая).  
Шурф 2. Фотофиксация стратиграфии юго-западной стенки.



Рис. 49. Санкт-Петербург, квартал 38А, Рябовское шоссе (от ул. Окраинная до ул. Сосновая).  
Шурф 2. Фотофиксация стратиграфии северо-западной стенки.

Инва. № подл.	Подп. и дата
Инва. № дубл.	Взам. инв. №
Инва. № подл.	Подп. и дата
Инва. № подл.	Подп. и дата

Ли	Изм.	№ докум.	Подп.	Дата
----	------	----------	-------	------

254/10/2022-2022-ТО

Лист

61



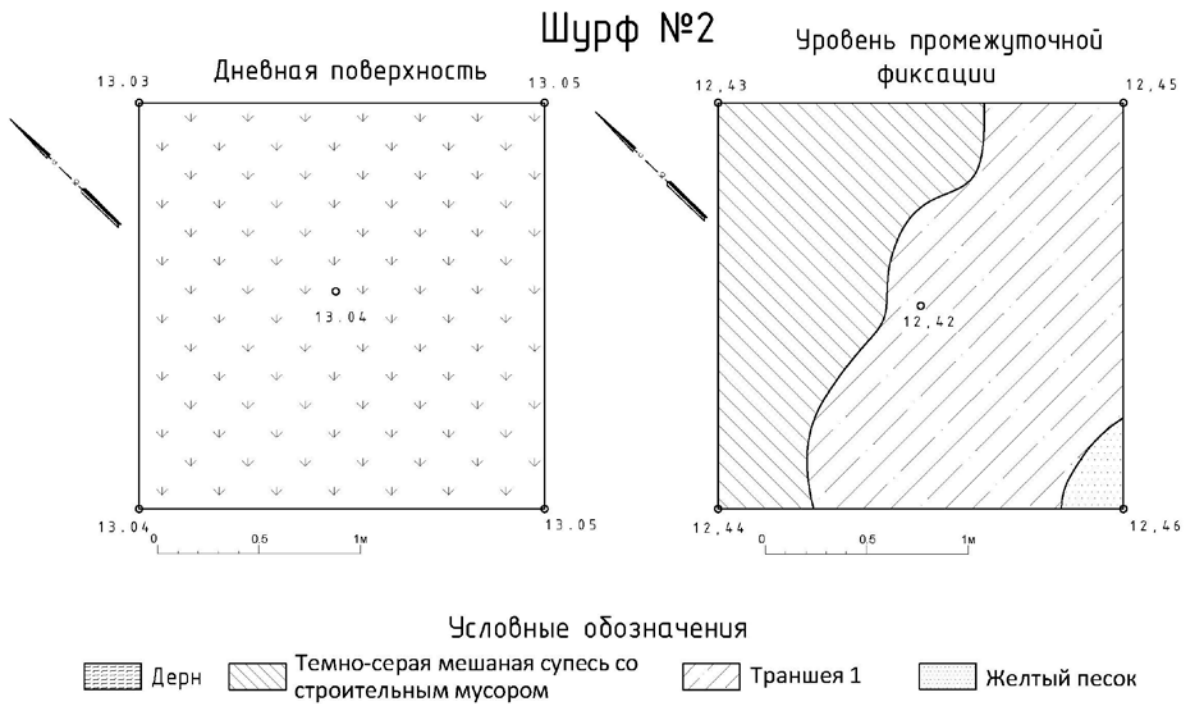


Рис. 50. Санкт-Петербург, квартал 38А, Рябовское шоссе (от ул. Окраинная до ул. Сосновая). Шурф 2. 1. План по уровню дневной поверхности. 2. План по слою темно-серой мешаной супеси со строительным мусором.

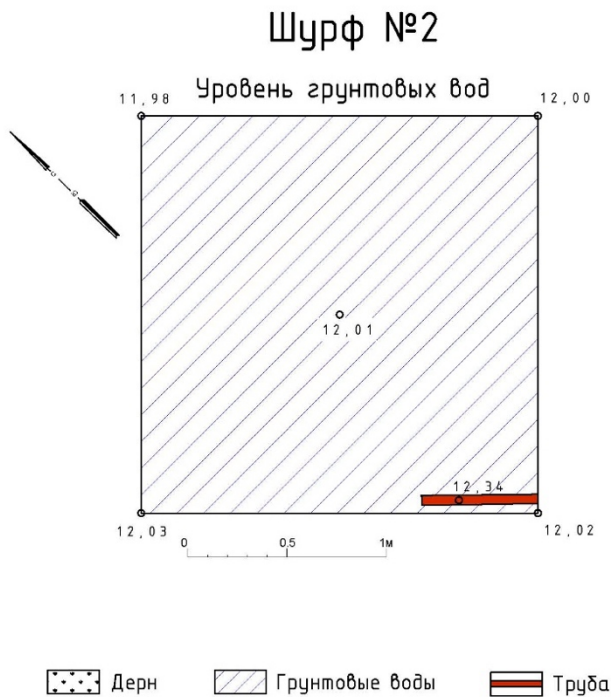


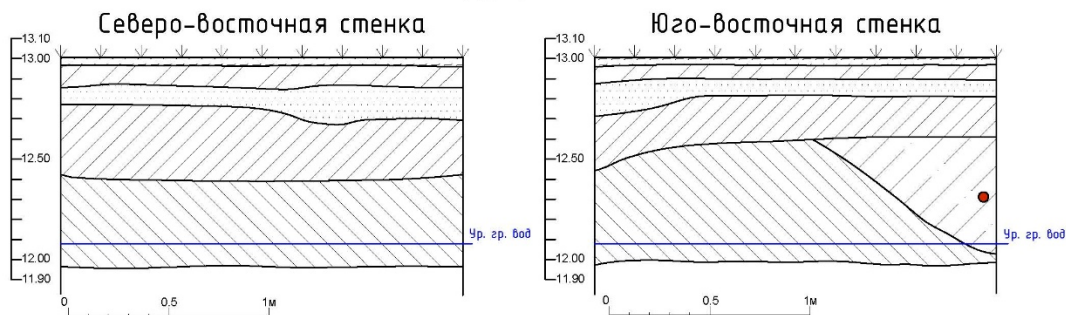
Рис. 51. Санкт-Петербург, квартал 38А, Рябовское шоссе (от ул. Окраинная до ул. Сосновая). Шурф 2. План по уровню прекращения работ.

Подп. и дата
Взам. инв. №
Инв. № дубл.
Подп. и дата
Инв. № подл.

Ли	Изм.	№ докум.	Подп.	Дата
----	------	----------	-------	------

254/10/2022-2022-ТО

### Шурф №2

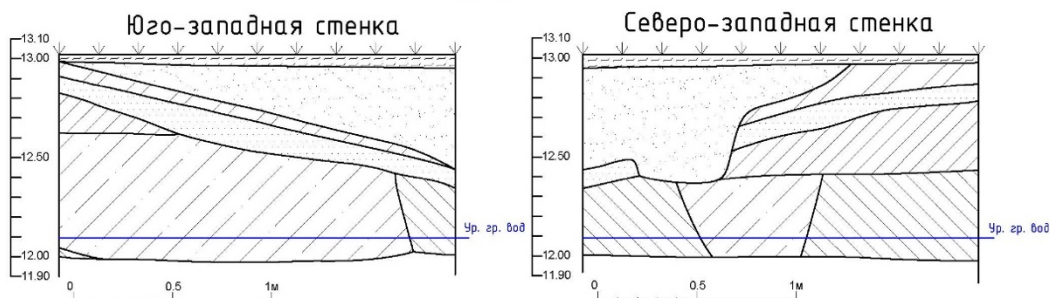


#### Условные обозначения

- |  |  |  |
|--|--|--|
|  |  |  |
|  |  |  |
|  |  |  |

Рис. 52. Санкт-Петербург, квартал 38А, Рябовское шоссе (от ул. Окраинная до ул. Сосновая). Шурф 2. Чертежи северо-восточной и юго-восточной стенок шурфа.

### Шурф №2



#### Условные обозначения

- |  |  |  |
|--|--|--|
|  |  |  |
|  |  |  |
|  |  |  |

Рис. 53. Санкт-Петербург, квартал 38А, Рябовское шоссе (от ул. Окраинная до ул. Сосновая). Шурф 2. Чертежи юго-западной и северо-западной стенок шурфа.

Подп. и дата
Взам. инв. №
Инв. № дубл.
Подп. и дата
Инв. № подл.

Ли	Изм.	№ докум.	Подп.	Дата
----	------	----------	-------	------

254/10/2022-2022-ТО



Рис. 54. Санкт-Петербург, квартал 38А, Рябовское шоссе (от ул. Окраинная до ул. Сосновая). Шурф 2. Фотофиксация после рекультивации. Вид на северо-восток.

Инва. № подп	Подп. и дата	Инва. № дубл.	Взам. инв. №	Подп. и дата

Ли	Изм.	№ докум.	Подп.	Дата

254/10/2022-2022-ТО



## ПРИЛОЖЕНИЕ Б. КОПИЯ ПИСЬМА КГИОП



ПРАВИТЕЛЬСТВО САНКТ-ПЕТЕРБУРГА

**КОМИТЕТ ПО ГОСУДАРСТВЕННОМУ  
КОНТРОЛЮ, ИСПОЛЬЗОВАНИЮ  
И ОХРАНЕ ПАМЯТНИКОВ  
ИСТОРИИ И КУЛЬТУРЫ  
(КГИОП)**

пл. Ломоносова, д.1, Санкт-Петербург, 191023  
Тел. (812) 315-43-03, (812) 571-64-31, факс (812) 710-42-45  
E-mail: kgiop@gov.spb.ru  
<https://www.gov.spb.ru>, <http://kgiop.ru/>

Директору ООО «Лик»  
Галкину О.М.

[office@liklab.ru](mailto:office@liklab.ru)

№01-43-9331/22-0-1 от 11.04.2022

№ 01-43-9331/22-0-0 от 07.04.2022

На № 472-5 от 07.04.2022

В ответ на Ваше обращение КГИОП сообщает, что земельный участок по объекту: **«Выполнение проектно-изыскательских работ по реконструкции водопроводных магистралей и водопроводных внутриквартальных сетей с примыкающими домовыми водопроводными вводами» по адресу: Санкт-Петербург, квартал 38А, Рябовское шоссе (от ул. Окрайная до ул. Сосновая)** (согласно приложенной к запросу схеме) расположен в границах:

– вне зон охраны объектов культурного наследия.

Закон Санкт-Петербурга от 19.01.2009 № 820-7 (в редакции, вступившей в силу 01.08.2021) "О границах объединенных зон охраны объектов культурного наследия, расположенных на территории Санкт-Петербурга, режимах использования земель и требованиях к градостроительным регламентам в границах указанных зон".

В пределах границ вышеуказанного земельного участка отсутствуют объекты (выявленные объекты) культурного наследия; объекты культурного наследия, включенные в Единый государственный реестр объектов культурного наследия (памятников истории и культуры) народов Российской Федерации, а также защитная зона объектов культурного наследия.

К границам участка непосредственно не примыкают объекты (выявленные объекты) культурного наследия.

16.06.2021 г. опубликован приказ Министерства культуры Российской Федерации (далее – Минкультуры России) от 30.10.2020 №1295 «Об утверждении предмета охраны, границ территории и требований к градостроительным регламентам в границах территории исторического поселения федерального значения город Санкт-Петербург» (далее – историческое поселение).


Земельный участок расположен вне границ территории исторического поселения, утвержденного вышеуказанным приказом Минкультуры России.

КГИОП не располагает сведениями о наличии либо отсутствии объектов, обладающих признаками объектов культурного наследия, на рассматриваемом земельном участке. В связи с этим, а также в соответствии с требованиями ст.

30 Федерального закона № 73-ФЗ от 25.06.2002 г. «Об объектах культурного наследия (памятниках истории и культуры) народов Российской Федерации», требуется проведение государственной историко-культурной экспертизы земельного участка. Согласно требованиям п. 11.3 постановления Правительства Российской Федерации от 15.07.2009 № 569 «Об утверждении Положения о государственной историко-культурной экспертизе» государственная историко-культурная экспертиза земельного участка проводится путем археологической разведки.

Данное письмо носит информативный характер и не является разрешением на производство работ.

**Начальник Управления  
государственного реестра  
объектов культурного наследия**



**П.О. Яковлев**

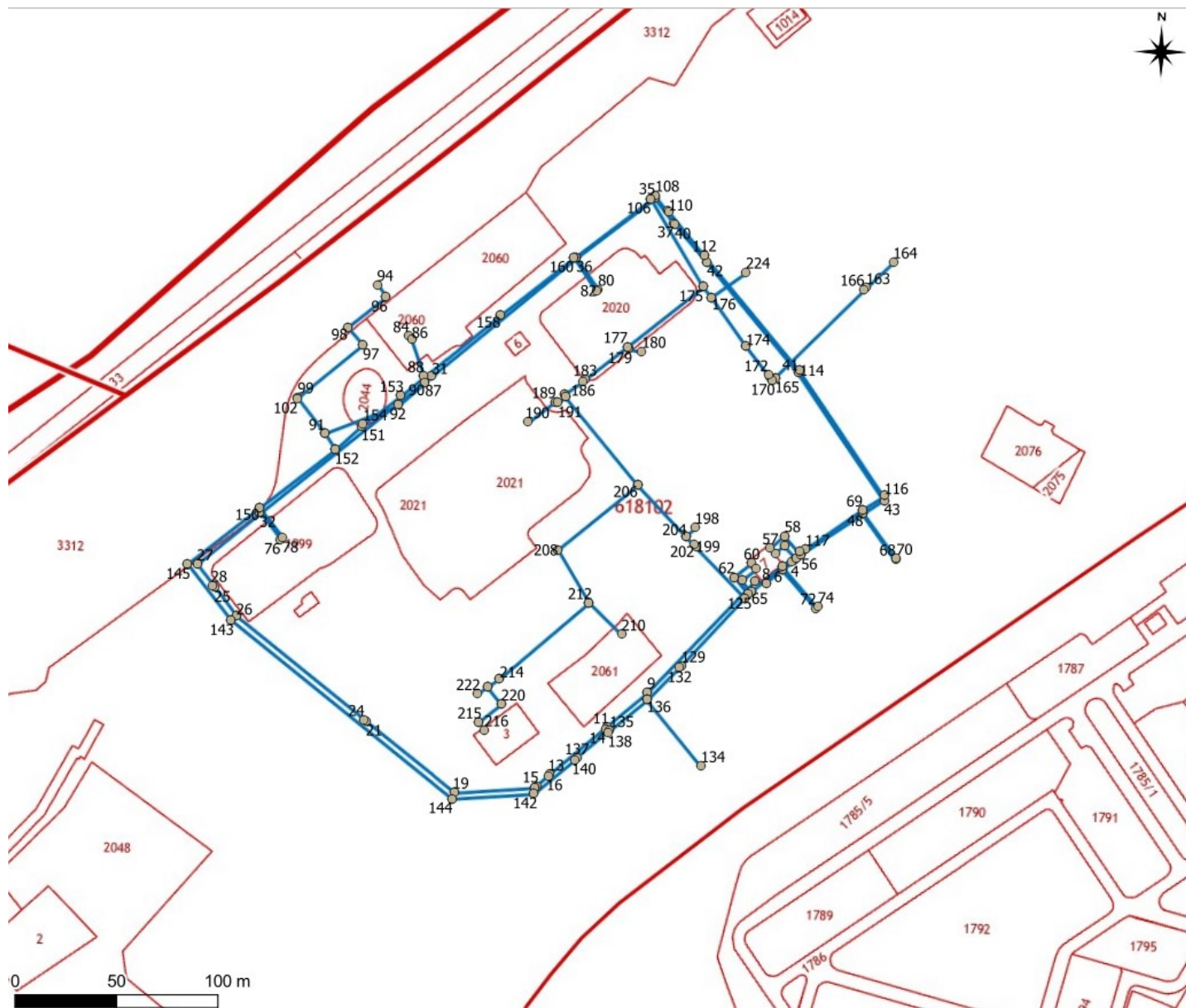
Ерёменко А.В.  
(812)417-43-33  
Долгушина М.И.  
(812)417-43-46

*Приложение 4*

**Схема расположения земельного участка на кадастровой карте  
территории**



Схема земельного участка по объекту: «Выполнение проектно-изыскательских работ по реконструкции водопроводных магистралей и водопроводных внутриквартальных сетей с примыкающими домовыми водопроводными вводами» по адресу: Санкт-Петербург, квартал 38А, Рябовское шоссе (от ул. Окраинная до ул. Сосновая) на публичной кадастровой карте РФ



N	Y	X	N	Y	X	N	Y	X	N	Y	X	N	Y	X
1	125273.1179	99791.59035	51	125268.5	99798.76	101	125039.8	99845.46	151	125057.6	99850.06	201	125219.8	99801.54
2	125274.5314	99792.76996	52	125274.5	99792.77	102	125025.7	99862.24	152	125045	99838.01	202	125223.8	99797.65
3	125267.5566	99786.94795	53	125263.8	99794.56	103	125045	99838.01	153	125076.4	99865.62	203	125194.8	99826.14
4	125272.2273	99790.84704	54	125268.5	99798.76	104	125039.8	99845.46	154	125058.5	99850.83	204	125219.8	99801.54
5	125259.9689	99780.09535	55	125268.1	99803.65	105	125198.1	99968.98	155	125124.1	99907.03	205	125156.7	99792.53
6	125267.5566	99786.94795	56	125276.7	99794.62	106	125196	99967.22	156	125076.4	99865.62	206	125194.8	99826.14
7	125254.331	99780.84767	57	125261.3	99797.41	107	125204.4	99961.81	157	125159.1	99936.87	207	125173	99767.01
8	125259.9689	99780.09535	58	125268.1	99803.65	108	125198.1	99968.98	158	125124.1	99907.03	208	125156.7	99792.53
9	125203.3877	99724.01175	59	125244.3	99782.38	109	125223.5	99940.41	159	125196	99967.22	209	125173	99767.01
10	125254.331	99780.84767	60	125252.5	99789.61	110	125205	99961.05	160	125159.1	99936.87	210	125189.6	99752.1
11	125184.167	99706.07648	61	125251.5	99774.31	111	125272.6	99885.43	161	125223.4	99924.91	211	125130.5	99727.95
12	125203.3877	99724.01175	62	125244.3	99782.38	112	125223.5	99940.41	162	125196	99967.22	212	125173	99767.01
13	125157.0418	99681.88699	63	125248.1	99781.13	113	125316.5	99825.35	163	125303.7	99927.31	213	125124.7	99723.84
14	125183.4252	99705.40001	64	125254.9	99786.89	114	125272.6	99885.43	164	125316.6	99940.42	214	125130.5	99727.95
15	125150.5741	99675.78075	65	125253	99775.61	115	125306.1	99817.71	165	125260.6	99881.3	215	125120.9	99706.19
16	125156.3026	99681.20775	66	125248.1	99781.13	116	125316.5	99825.35	166	125302.9	99926.47	216	125123.9	99702.45
17	125149.589	99674.84066	67	125306.4	99816.03	117	125278.7	99797.3	167	125259	99880.08	217	125131.7	99715.46
18	125149.7346	99674.98031	68	125323.3	99794.19	118	125306.1	99817.71	168	125260.6	99881.3	218	125120.9	99706.19
19	125110.4007	99671.2719	69	125306.1	99817.71	119	125276	99796.18	169	125257.8	99881.65	219	125124.7	99723.84
20	125149.589	99674.84066	70	125323.7	99794.59	120	125278.7	99797.3	170	125259	99880.08	220	125131.7	99715.46
21	125065.3634	99704.72822	71	125267.6	99786.95	121	125267.5	99788.62	171	125245.6	99896.19	221	125124.7	99723.84
22	125110.4007	99671.2719	72	125285	99768.63	122	125276	99796.18	172	125257.1	99882.56	222	125119.7	99720.12
23	124999.5393	99754.02913	73	125267.5	99788.62	123	125253	99775.61	173	125227.9	99919.83	223	125227.9	99919.83
24	125064.5587	99705.32852	74	125285.9	99769.34	124	125267.5	99788.62	174	125245.6	99896.19	224	125244.2	99932.69
25	124988.139	99767.8102	75	125009.1	99805.49	125	125251.5	99774.31	175	125223.4	99924.91			
26	124999.5393	99754.02913	76	125019.8	99792.62	126	125253	99775.61	176	125227.9	99919.83			
27	124979.219	99778.9	77	125008.8	99807.88	127	125249.8	99772.32	177	125187.3	99893.91			
28	124987.5046	99768.58832	78	125020.8	99793.44	128	125251.5	99774.31	178	125223.4	99924.91			
29	125009.147	99805.487	79	125160.4	99937.04	129	125219.7	99737.65	179	125188.1	99893.02			
30	124979.219	99778.9	80	125171.8	99921.58	130	125249.8	99772.32	180	125194.5	99891.79			
31	125091.4432	99876.12311	81	125159.1	99936.87	131	125203.3	99720.38	181	125187.3	99893.91			
32	125009.147	99805.487	82	125171	99920.91	132	125218.9	99736.79	182	125188.1	99893.02			
33	125160.4277	99937.0428	83	125080.9	99893.48	133	125203.3	99720.38	183	125166.9	99876.88			
34	125091.4432	99876.12311	84	125079.5	99895.06	134	125231.2	99688.76	184	125187.3	99893.91			
35	125198.1135	99967.6648	85	125087.5	99875.69	135	125185.6	99704.45	185	125157	99869.18			
36	125160.4277	99937.0428	86	125080.9	99893.48	136	125203.3	99720.38	186	125166	99876.15			
37	125207.665	99955.81188	87	125088.2	99873.08	137	125169.9	99690.36	187	125157.7	99868.3			
38	125198.1135	99967.6648	88	125087.5	99875.69	138	125184.7	99703.68	188	125157	99869.18			
39	125224.8582	99937.25971	89	125075.2	99861.13	139	125149.5	99672.03	189	125153	99865.4			
40	125208.3217	99955.05328	90	125088	99872.27	140	125169.1	99689.59	190	125139.8	99855			
41	125271.9551	99884.6953	91	125039.8	99845.46	141	125109.4	99668.14	191	125154	99865.1			
42	125224.8582	99937.25971	92	125075.2	99861.13	142	125149.5	99672.03	192	125153	99865.4			
43	125316.5307	99823.01765	93	125067.1	99913.93	143	124996.9	99751.79	193	125157.7	99868.3			
44	125271.9551	99884.6953	94	125062.8	99919.74	144	125109.4	99668.14	194	125154	99865.1			
45	125306.4456	99816.02676	95	125048.9	99898.24	145	124974.4	99778.67	195	125194.8	99826.14			
46	125316.5307	99823.01765	96	125067.1	99913.93	146	124996.9	99751.79	196	125157.7	99868.3			
47	125276.7232	99794.62095	97	125056.9	99889.98	147	125008.8	99807.88	197	125219.8	99801.54			
48	125306.4456	99816.02676	98	125048.9	99898.24	148	124974.4	99778.67	198	125223.8	99806.1			
49	125274.5314	99792.76996	99	125025.7	99862.95	149	125045	99838.01	199	125224.7	99796.84			
50	125276.7232	99794.62095	100	125056.9	99889.98	150	125008.8	99807.88	200	125249.8	99772.32			

*Приложение 5*

**Копия письма ООО «СУ-17» № 7-РБ от 10.01.2023 г. с  
обоснованием отсутствия градостроительного плана  
земельного участка**



ОБЩЕСТВО С ОГРАНИЧЕННОЙ ОТВЕТСТВЕННОСТЬЮ «СУ-17»

юридический адрес:

192019, г. Санкт-Петербург, вн.тер.г. Муниципальный округ Невская Застава, ул. Хрустальная, д. 18, литера А, помещ. 12Н, офис 208В

почтовый адрес: 198096, г. Санкт-Петербург, пр. Стачек, д. 55, литера А, пом. 56-н  
тел/факс: (812) 783-37-25, mail: SU-17spb@mail.ru

ИНН 7807028906 КПП 781101001

р/с 40702810715000004356 в Филиал ОПЕРУ ПАО Банк ВТБ в Санкт-Петербург  
к/с 30101810200000000704 БИК 044030704

ОГРН 1027804605069, ОКПО 49005233, ОКАТО 40276564000

исх. №7-РБ от 10.01.2023 г.  
Сопроводительное письмо

Заместителю директора  
ФГБУН «Институт истории  
материальной культуры»  
Российской академии наук  
Соловьевой Н. Ф.  
ооа@archeo.ru

Уважаемая Наталья Федоровна!

В целях проведения научно-исследовательских работ в виде историко-культурного научного археологического обследования (разведки) с целью проведения государственной историко-культурной экспертизы земельного участка по объекту: «Выполнение проектно-изыскательских работ по реконструкции водопроводных магистралей и водопроводных внутриквартальных сетей с примыкающими домовыми водопроводными вводами» по адресу: Санкт-Петербург, квартал 38А, Рябовское шоссе (от ул. Окраинная до ул. Сосновая)», сообщаем следующее:

1. Объект «Выполнение проектно-изыскательских работ по реконструкции водопроводных магистралей и водопроводных внутриквартальных сетей с примыкающими домовыми водопроводными вводами» по адресу: Санкт-Петербург, квартал 38А, Рябовское шоссе (от ул. Окраинная до ул. Сосновая) является линейным объектом (п. 10.1 ст. 1 «Градостроительный кодекс Российской Федерации» от 29.12.2004 №190-ФЗ);

2. В соответствии с ч. 5, п. 3 ст. 41 Градостроительного кодекса Российской Федерации для линейных объектов подготовка документации по планировке территории в целях размещения объекта капитального строительства является обязательной (за исключением случая, если размещение линейного объекта планируется осуществлять на землях или земельных участках, находящихся в государственной или муниципальной собственности, и для размещения такого линейного объекта не требуются предоставление земельных участков, находящихся в государственной или муниципальной собственности, и установление сервитутов). В соответствии с п. 4 ст. 41 Градостроительного кодекса Российской Федерации видами документации по планировке территории являются проект планировки территории и проект межевания территории, градостроительный план земельного участка не является документацией по планировке территории и не разрабатывается

Управляющий  
ООО «СУ-17»

Нефёдов Алексей,  
Главный инженер проекта,  
т. 8-911-920-48-22,  
nefedov\_ag@mail.ru



Д.Б. Гордиенко

*Приложение 6*

**Копия письма ООО «СУ-17» № 6-РБ от 10.01.2023 г. с  
обоснованием отсутствия Выписок из Единого  
государственного реестра недвижимости об объектах  
недвижимости**





ОБЩЕСТВО С ОГРАНИЧЕННОЙ ОТВЕТСТВЕННОСТЬЮ «СУ-17»

юридический адрес:

192019, г. Санкт-Петербург, вн.тер.г. Муниципальный округ Невская Застава, ул. Хрустальная, д. 18, литера А, помещ. 12Н, офис 208В

почтовый адрес: 198096, г. Санкт-Петербург, пр. Стачек, д. 55, литера А, пом. 56-н  
тел/факс: (812) 783-37-25, mail: SU-17spb@mail.ru

ИНН 7807028906 КПП 781101001

р/с 40702810715000004356 в Филиал ОПЕРУ ПАО Банк ВТБ в Санкт-Петербург  
к/с 30101810200000000704 БИК 044030704

ОГРН 1027804605069, ОКПО 49005233, ОКАТО 40276564000

исх. №6-РБ от 10.01.2023 г.

*Сопроводительное письмо*

**Заместителю директора  
ФГБУН «Институт истории  
материальной культуры»  
Российской академии наук  
Н.Ф. Соловьевой**

Уважаемая Наталья Федоровна!

В целях проведения научно-исследовательских работ в виде историко-культурного научного археологического обследования (разведки) с целью проведения государственной историко-культурной экспертизы земельного участка по объекту: «Выполнение проектно-изыскательских работ по реконструкции водопроводных магистралей и водопроводных внутриквартальных сетей с примыкающими домовыми водопроводными вводами» по адресу: Санкт-Петербург, квартал 38А, Рябовское шоссе (от ул. Окраинная до ул. Сосновая), сообщаем следующее:

Объект находится в границе кадастрового квартала:

78:11:0618102.

**Управляющий  
ООО «СУ-17»**



**Д.Б. Гордиенко**

*Нефёдов Алексей,  
Главный инженер проекта,  
т. 8-911-920-48-22,  
nefedov\_ag@mail.ru*

*Приложение 9*

**Сведения об экспертах**

## Сведения об экспертах:

<b>Фамилия, имя, отчество</b>	<b>Городилов Андрей Юрьевич</b>
<b>Образование</b>	высшее
<b>Специальность</b>	история, археология
<b>Ученая степень (звание)</b>	-
<b>Стаж работы</b>	17 лет
<b>Место работы и должность</b>	н.с. ИИМК РАН
<b>Реквизиты аттестации</b>	Государственный эксперт по проведению историко-культурной экспертизы (приказ Министерства культуры Российской Федерации № 219 от 27.02.2019 г. «Об утверждении статуса аттестованного эксперта по проведению государственной историко-культурной экспертизы» (п. 34)) Объекты экспертизы: <ul style="list-style-type: none"> <li>- выявленные объекты культурного наследия в целях обоснования целесообразности включения данных объектов в реестр;</li> <li>- документы, обосновывающие включение объектов культурного наследия в реестр.</li> </ul>
<b>Фамилия, имя, отчество</b>	<b>Лазаретов Игорь Павлович</b>
<b>Образование</b>	высшее
<b>Специальность</b>	история
<b>Ученая степень (звание)</b>	кандидат исторических наук
<b>Стаж работы</b>	35 лет
<b>Место работы и должность</b>	ст.н.с. ИИМК РАН
<b>Реквизиты аттестации</b>	Государственный эксперт по проведению историко-культурной экспертизы (приказ Министерства культуры Российской Федерации № 1537 от 17.09.2021 г. «Об утверждении статуса аттестованного эксперта по проведению государственной историко-культурной экспертизы» (п. 13)) Объекты экспертизы: <ul style="list-style-type: none"> <li>- выявленные объекты культурного наследия в целях обоснования целесообразности включения данных объектов в реестр;</li> <li>- документы, обосновывающие включение объектов культурного наследия в реестр;</li> <li>- документы, обосновывающие исключение объектов культурного наследия из реестра;</li> </ul>



	<ul style="list-style-type: none"> <li>- земли, подлежащие воздействию земляных, строительных, мелиоративных, хозяйственных работ, предусмотренных статьей 25 Лесного кодекса Российской Федерации работ по использованию лесов (за исключением работ, указанных в пунктах 3, 4 и 7 части 1 статьи 25 Лесного кодекса Российской Федерации) и иных работ, в случае, если орган охраны объектов культурного наследия не имеет данных об отсутствии на указанных землях объектов культурного наследия, включенных в реестр, выявленных объектов культурного наследия либо объектов, обладающих признаками объекта культурного наследия;</li> <li>- документация, за исключением научных отчетов о выполненных археологических полевых работах, содержащая результаты исследований, в соответствии с которыми определяется наличие или отсутствие объектов, обладающих признаками объекта культурного наследия, на земельных участках, подлежащих воздействию земляных, строительных, мелиоративных, хозяйственных работ, работ по использованию лесов и иных работ;</li> <li>- документация или разделы документации, обосновывающие меры по обеспечению сохранности объекта культурного наследия, включенного в реестр, выявленного объекта культурного наследия либо объекта, обладающего признаками объекта культурного наследия, при проведении земляных, мелиоративных, хозяйственных работ, указанных в настоящей статье работ по использованию лесов и иных работ в границах территории объекта культурного наследия либо на земельном участке, непосредственно связанном с земельным участком в границах территории объекта культурного наследия</li> </ul>
<b>Фамилия, имя, отчество</b>	<b>Поляков Андрей Владимирович</b>
<b>Образование</b>	высшее
<b>Специальность</b>	история
<b>Ученая степень (звание)</b>	доктор исторических наук
<b>Стаж работы</b>	21 год
<b>Место работы и должность</b>	ст.н.с. ИИМК РАН, директор ИИМК РАН
<b>Реквизиты аттестации</b>	Государственный эксперт по проведению историко-культурной экспертизы (приказ Министерства культуры Российской Федерации № 1668 от 11.10.2021 г. «Об утверждении статуса аттестованного эксперта по проведению

	<p>государственной историко-культурной экспертизы» (п. 23))</p> <p>Объекты экспертизы:</p> <ul style="list-style-type: none"> <li>- выявленные объекты культурного наследия в целях обоснования целесообразности включения данных объектов в реестр;</li> <li>- документы, обосновывающие включение объектов культурного наследия в реестр;</li> <li>- документы, обосновывающие исключение объектов культурного наследия из реестра;</li> <li>- земли, подлежащие воздействию земляных, строительных, мелиоративных, хозяйственных работ, предусмотренных статьей 25 Лесного кодекса Российской Федерации работ по использованию лесов (за исключением работ, указанных в пунктах 3, 4 и 7 части 1 статьи 25 Лесного кодекса Российской Федерации) и иных работ, в случае, если указанные земли расположены в границах территорий, утвержденных в соответствии с пунктом 34.2 пункта 1 статьи 9 Федерального закона;</li> <li>- документация или разделы документации, обосновывающие меры по обеспечению сохранности объекта культурного наследия, включенного в реестр, выявленного объекта культурного наследия либо объекта, обладающего признаками объекта культурного наследия, при проведении земляных, мелиоративных, хозяйственных работ, указанных в настоящей статье работ, указанных в статье 30 Федерального закона работ по использованию лесов и иных работ в границах территории объекта культурного наследия либо на земельном участке, непосредственно связанном с земельным участком в границах территории объекта культурного наследия;</li> <li>- документация, за исключением научных отчетов о выполненных археологических полевых работах, содержащая результаты исследований, в соответствии с которыми определяется наличие или отсутствие объектов, обладающих признаками объекта культурного наследия, на земельных участках, подлежащих воздействию земляных, строительных, мелиоративных, хозяйственных</li> </ul>
--	---

	работ, указанных в статье 30 Федерального закона работ по использованию лесов и иных работ;
<b>Фамилия, имя, отчество</b>	<b>Садыков Тимур Рашитович</b>
<b>Образование</b>	высшее
<b>Специальность</b>	история
<b>Ученая степень (звание)</b>	-
<b>Стаж работы</b>	11 лет
<b>Место работы и должность</b>	и.о. м.н.с. ИИМК РАН
<b>Реквизиты аттестации</b>	Государственный эксперт по проведению историко-культурной экспертизы (приказ Министерства культуры Российской Федерации № 235 от 01.03.2022 г. «Об утверждении статуса аттестованного эксперта по проведению государственной историко-культурной экспертизы» (п. 25)) Объекты экспертизы: <ul style="list-style-type: none"> <li>- выявленные объекты культурного наследия в целях обоснования целесообразности включения данных объектов в реестр;</li> <li>- документы, обосновывающие включение объектов культурного наследия в реестр;</li> </ul>
<b>Фамилия, имя, отчество</b>	<b>Соловьев Сергей Львович</b>
<b>Образование</b>	высшее
<b>Специальность</b>	история
<b>Ученая степень (звание)</b>	кандидат исторических наук
<b>Стаж работы</b>	44 года
<b>Место работы и должность</b>	и.о. ст.н.с. ИИМК РАН
<b>Реквизиты аттестации</b>	Государственный эксперт по проведению историко-культурной экспертизы (приказ Министерства культуры Российской Федерации № 235 от 01.03.2022 г. «Об утверждении статуса аттестованного эксперта по проведению государственной историко-культурной экспертизы» (п. 26)) Объекты экспертизы: <ul style="list-style-type: none"> <li>- выявленные объекты культурного наследия в целях обоснования целесообразности включения данных объектов в реестр;</li> </ul>



	<ul style="list-style-type: none"> <li>- документы, обосновывающие включение объектов культурного наследия в реестр;</li> <li>- документы, обосновывающие исключение объектов культурного наследия из реестра;</li> <li>- земли, подлежащие воздействию земляных, строительных, мелиоративных, хозяйственных работ, предусмотренных статьями 25 Лесного кодекса Российской Федерации работ по использованию лесов (за исключением работ, указанных в пунктах 3, 4 и 7 части 1 статьи 25 Лесного кодекса Российской Федерации) и иных работ, в случае, если указанные земли расположены в границах территорий, утвержденных в соответствии с пунктом 34.2 пункта 1 статьи 9 Федерального закона;</li> <li>- документация или разделы документации, обосновывающие меры по обеспечению сохранности объекта культурного наследия, включенного в реестр, выявленного объекта культурного наследия либо объекта, обладающего признаками объекта культурного наследия, при проведении земляных, мелиоративных, хозяйственных работ, указанных в настоящей статье работ, указанных в статье 30 Федерального закона работ по использованию лесов и иных работ в границах территории объекта культурного наследия либо на земельном участке, непосредственно связанном с земельным участком в границах территории объекта культурного наследия;</li> <li>- документация, за исключением научных отчетов о выполненных археологических полевых работах, содержащая результаты исследований, в соответствии с которыми определяется наличие или отсутствие объектов, обладающих признаками объекта культурного наследия, на земельных участках, подлежащих воздействию земляных, строительных, мелиоративных, хозяйственных работ, указанных в статье 30 Федерального закона работ по использованию лесов и иных работ</li> </ul>
<b>Фамилия, имя, отчество</b>	<b>Субботин Андрей Викторович</b>
<b>Образование</b>	высшее
<b>Специальность</b>	история
<b>Ученая степень (звание)</b>	кандидат исторических наук

<b>Стаж работы</b>	46 лет
<b>Место работы и должность</b>	ст.н.с. ИИМК РАН
<b>Реквизиты аттестации</b>	<p>Государственный эксперт по проведению историко-культурной экспертизы (приказ Министерства культуры Российской Федерации № 1668 от 11.10.2021 г. «Об утверждении статуса аттестованного эксперта по проведению государственной историко-культурной экспертизы» (п. 26))</p> <p><b>Объекты экспертизы:</b></p> <ul style="list-style-type: none"> <li>- выявленные объекты культурного наследия в целях обоснования целесообразности включения данных объектов в реестр;</li> <li>- документы, обосновывающие включение объектов культурного наследия в реестр;</li> <li>- документы, обосновывающие исключение объектов культурного наследия из реестра;</li> <li>- земли, подлежащие воздействию земляных, строительных, мелиоративных, хозяйственных работ, предусмотренных статьей 25 Лесного кодекса Российской Федерации работ по использованию лесов (за исключением работ, указанных в пунктах 3, 4 и 7 части 1 статьи 25 Лесного кодекса Российской Федерации) и иных работ, в случае, если указанные земли расположены в границах территорий, утвержденных в соответствии с пунктом 34.2 пункта 1 статьи 9 Федерального закона;</li> <li>- документация или разделы документации, обосновывающие меры по обеспечению сохранности объекта культурного наследия, включенного в реестр, выявленного объекта культурного наследия либо объекта, обладающего признаками объекта культурного наследия, при проведении земляных, мелиоративных, хозяйственных работ, указанных в настоящей статье работ, указанных в статье 30 Федерального закона работ по использованию лесов и иных работ в границах территории объекта культурного наследия либо на земельном участке, непосредственно связанном с земельным участком в границах территории объекта культурного наследия;</li> </ul>

	- документация, за исключением научных отчетов о выполненных археологических полевых работах, содержащая результаты исследований, в соответствии с которыми определяется наличие или отсутствие объектов, обладающих признаками объекта культурного наследия, на земельных участках, подлежащих воздействию земляных, строительных, мелиоративных, хозяйственных работ, указанных в статье 30 Федерального закона работ по использованию лесов и иных работ
<b>Фамилия, имя, отчество</b>	<b>Тарасов Алексей Юрьевич</b>
<b>Образование</b>	высшее
<b>Специальность</b>	история, археология
<b>Ученая степень (звание)</b>	кандидат исторических наук
<b>Стаж работы</b>	20 лет
<b>Место работы и должность</b>	н.с. ИИМК РАН
<b>Реквизиты аттестации</b>	<p>Государственный эксперт по проведению историко-культурной экспертизы (приказ Министерства культуры Российской Федерации № 997 от 17.07.2019 г. «Об утверждении статуса аттестованного эксперта по проведению государственной историко-культурной экспертизы» (п. 29))</p> <p>Объекты экспертизы:</p> <ul style="list-style-type: none"> <li>- выявленные объекты культурного наследия в целях обоснования целесообразности включения данных объектов в реестр;</li> <li>- земли, подлежащие воздействию земляных, строительных, мелиоративных, хозяйственных работ, предусмотренных статьей 25 Лесного кодекса Российской Федерации работ по использованию лесов (за исключением работ, указанных в пунктах 3, 4 и 7 части 1 статьи 25 Лесного кодекса Российской Федерации) и иных работ, в случае, если указанные земли расположены в границах территорий, утвержденных в соответствии с пунктом 34.2 статьи 9 Федерального закона № 73-ФЗ;</li> <li>- документы, обосновывающие включение объектов культурного наследия в реестр;</li> <li>- документы, обосновывающие исключение объектов культурного наследия из реестра;</li> <li>- документация, за исключением научных отчетов о выполненных археологических полевых работах, содержащая результаты исследований, в соответствии с которыми определяется наличие или</li> </ul>

	<p>отсутствие объектов, обладающих признаками объекта культурного наследия, на земельных участках, подлежащих воздействию земляных, строительных, мелиоративных, хозяйственных работ, указанных в статье 30 Федерального закона N2 73-ФЗ работ по использованию лесов и иных работ;</p> <ul style="list-style-type: none"><li>- документация или разделы документации, обосновывающие меры по обеспечению сохранности объекта культурного наследия, включенного в реестр, выявленного объекта культурного наследия либо объекта, обладающего признаками объекта культурного наследия, при проведении земляных, мелиоративных, хозяйственных работ, указанных в настоящей статье работ по использованию лесов и иных работ в границах территории объекта культурного наследия либо на земельном участке, непосредственно связанном с земельным участком в границах территории объекта культурного наследия.</li></ul>
--	--



*Приложение 10*

**Выдержки из приказа № 997 от 17.07.2019 г.  
«Об утверждении статуса аттестованного эксперта по  
проведению государственной историко-культурной  
экспертизы»**



МИНИСТЕРСТВО КУЛЬТУРЫ  
РОССИЙСКОЙ ФЕДЕРАЦИИ

## ПРИКАЗ

17 июня 2019

Москва

№ 997

### Об аттестации экспертов по проведению государственной историко-культурной экспертизы

В соответствии с Федеральным законом от 25 июня 2002 г. № 73-ФЗ «Об объектах культурного наследия (памятниках истории и культуры) народов Российской Федерации», с пунктом 9 Положения о государственной историко-культурной экспертизе, утвержденного постановлением Правительства Российской Федерации от 15 июля 2009 г. № 569, Положением о порядке аттестации экспертов по проведению государственной историко-культурной экспертизы, утвержденным приказом Минкультуры России от 26 августа 2010 г. № 563 (в редакции приказа Минкультуры России от 17 октября 2011 г. № 1003), руководствуясь Положением об аттестационной комиссии Минкультуры России, утвержденным приказом Минкультуры России от 29 декабря 2011 г. № 1276, протоколом заседания аттестационной комиссии Минкультуры России от 25 июня 2019 г., п р и к а з ы в а ю:

1. Аттестовать экспертов по проведению государственной историко-культурной экспертизы согласно приложению к настоящему приказу.

---

2. Департаменту государственной охраны культурного наследия (Р.А.Рыбало) обеспечить размещение информации об аттестованных экспертах на официальном сайте Минкультуры России в сети Интернет.

3. Контроль за исполнением настоящего приказа оставляю за собой.

Заместитель Министра



С.Г.Обрывалин

## Приложение

Утверждено приказом  
Министерства культуры  
Российской Федерации

от «11» июля 2019 г. № 997

Аттестованные эксперты по проведению  
государственной историко-культурной экспертизы

№ п/п	Фамилия, имя, отчество соискателя	Объекты экспертизы
1.	Авксентьева Ольга Николаевна	<ul style="list-style-type: none"> <li>- выявленные объекты культурного наследия в целях обоснования целесообразности включения данных объектов в реестр;</li> <li>- документы, обосновывающие включение объектов культурного наследия в реестр;</li> <li>- документы, обосновывающие изменение категории историко-культурного значения объекта культурного наследия;</li> <li>- проекты зон охраны объекта культурного наследия;</li> <li>- проектная документация на проведение работ по сохранению объектов культурного наследия;</li> <li>- документация или разделы документации, обосновывающие меры по обеспечению сохранности объекта культурного наследия, включенного в реестр, выявленного объекта культурного наследия либо объекта, обладающего признаками объекта культурного наследия, при проведении земляных, мелиоративных, хозяйственных работ, указанных в статье 30 Федерального закона от 25.06.2002 № 73-ФЗ «Об объектах культурного наследия (памятниках истории и культуры) народов Российской Федерации» (далее – Федеральный закон № 73-ФЗ) работ по использованию лесов и иных работ в границах территории объекта культурного наследия либо на земельном участке,</li> </ul>



		земельным участком в границах территории объекта культурного наследия.
28.	Старцева Татьяна Сергеевна	<ul style="list-style-type: none"> <li>- выявленные объекты культурного наследия в целях обоснования целесообразности включения данных объектов в реестр;</li> <li>- документы, обосновывающие включение объектов культурного наследия в реестр;</li> <li>- документы, обосновывающие исключение объектов культурного наследия из реестра;</li> <li>- документы, обосновывающие изменение категории историко-культурного значения объекта культурного наследия;</li> <li>- документы, обосновывающие отнесение объекта культурного наследия к историко-культурным заповедникам, особо ценным объектам культурного наследия народов Российской Федерации либо объектам всемирного культурного и природного наследия;</li> <li>- проектная документация на проведение работ по сохранению объектов культурного наследия;</li> <li>- документация или разделы документации, обосновывающие меры по обеспечению сохранности объекта культурного наследия, включенного в реестр, выявленного объекта культурного наследия либо объекта, обладающего признаками объекта культурного наследия, при проведении земляных, мелиоративных, хозяйственных работ, указанных в статье 30 Федерального закона № 73-ФЗ работ по использованию лесов и иных работ в границах территории объекта культурного наследия либо на земельном участке, непосредственно связанном с земельным участком в границах территории объекта культурного наследия.</li> </ul>
29.	Тарасов Алексей Юрьевич	<ul style="list-style-type: none"> <li>- выявленные объекты культурного наследия в целях обоснования целесообразности включения данных объектов в реестр;</li> <li>- земли, подлежащие воздействию земляных, строительных, мелиоративных, хозяйственных работ, предусмотренных статьей 25 Лесного кодекса Российской Федерации работ по использованию лесов (за исключением работ, указанных в пунктах 3, 4 и 7 части 1 статьи 25 Лесного кодекса Российской Федерации) и иных</li> </ul>

		<p>работ, в случае, если указанные земли расположены в границах территорий, утвержденных в соответствии с пунктом 34.2 пункта 1 статьи 9 Федерального закона № 73-ФЗ;</p> <ul style="list-style-type: none"> <li>- документы, обосновывающие включение объектов культурного наследия в реестр;</li> <li>- документы, обосновывающие исключение объектов культурного наследия из реестра;</li> <li>- документация, за исключением научных отчетов о выполненных археологических полевых работах, содержащая результаты исследований, в соответствии с которыми определяется наличие или отсутствие объектов, обладающих признаками объекта культурного наследия, на земельных участках, подлежащих воздействию земляных, строительных, мелиоративных, хозяйственных работ, указанных в статье 30 Федерального закона № 73-ФЗ работ по использованию лесов и иных работ;</li> <li>- документация или разделы документации, обосновывающие меры по обеспечению сохранности объекта культурного наследия, включенного в реестр, выявленного объекта культурного наследия либо объекта, обладающего признаками объекта культурного наследия, при проведении земляных, мелиоративных, хозяйственных работ, указанных в статье 30 Федерального закона № 73-ФЗ работ по использованию лесов и иных работ в границах территории объекта культурного наследия либо на земельном участке, непосредственно связанном с земельным участком в границах территории объекта культурного наследия.</li> </ul>
30.	Титова Светлана Валентиновна	<ul style="list-style-type: none"> <li>- документы, обосновывающие изменение категории историко-культурного значения объекта культурного наследия.</li> </ul>
31.	Тихонов Виктор Евгеньевич	<ul style="list-style-type: none"> <li>- выявленные объекты культурного наследия в целях обоснования целесообразности включения данных объектов в реестр;</li> <li>- документы, обосновывающие включение объектов культурного наследия в реестр;</li> <li>- документы, обосновывающие исключение объектов культурного наследия из реестра;</li> </ul>

		<p>признаками объекта культурного наследия, при проведении земляных, мелиоративных, хозяйственных работ, указанных в статье 30 Федерального закона № 73-ФЗ работ по использованию лесов и иных работ в границах территории объекта культурного наследия либо на земельном участке, непосредственно связанном с земельным участком в границах территории объекта культурного наследия.</p>
37.	Яндовский Виктор Эдуардович	<ul style="list-style-type: none"> <li>- выявленные объекты культурного наследия в целях обоснования целесообразности включения данных объектов в реестр;</li> <li>- документы, обосновывающие включение объектов культурного наследия в реестр;</li> <li>- документы, обосновывающие изменение категории историко-культурного значения объекта культурного наследия;</li> <li>- документы, обосновывающие отнесение объекта культурного наследия к историко-культурным заповедникам, особо ценным объектам культурного наследия народов Российской Федерации либо объектам всемирного культурного и природного наследия;</li> <li>- проекты зон охраны объекта культурного наследия;</li> <li>- проектная документация на проведение работ по сохранению объектов культурного наследия.</li> <li>- документация, обосновывающая границы защитной зоны объекта культурного наследия.</li> </ul>
38.	Яровой Илья Юрьевич	<ul style="list-style-type: none"> <li>- выявленные объекты культурного наследия в целях обоснования целесообразности включения данных объектов в реестр;</li> <li>- документы, обосновывающие включение объектов культурного наследия в реестр;</li> <li>- документы, обосновывающие исключение объектов культурного наследия из реестра;</li> <li>- документы, обосновывающие изменение категории историко-культурного значения объекта культурного наследия;</li> <li>- документы, обосновывающие отнесение объекта культурного наследия к историко-культурным заповедникам, особо ценным объектам культурного наследия народов Российской Федерации</li> </ul>

		<p>Федерации либо объектам всемирного культурного и природного наследия;</p> <ul style="list-style-type: none"><li>- документация, за исключением научных отчетов о выполненных археологических полевых работах, содержащая результаты исследований, в соответствии с которыми определяется наличие или отсутствие объектов, обладающих признаками объекта культурного наследия, на земельных участках, подлежащих воздействию земляных, строительных, мелиоративных, хозяйственных работ, указанных в статье 30 Федерального закона № 73-ФЗ работ по использованию лесов и иных работ;</li><li>- документация или разделы документации, обосновывающие меры по обеспечению сохранности объекта культурного наследия, включенного в реестр, выявленного объекта культурного наследия либо объекта, обладающего признаками объекта культурного наследия, при проведении земляных, мелиоративных, хозяйственных работ, указанных в статье 30 Федерального закона № 73-ФЗ работ по использованию лесов и иных работ в границах территории объекта культурного наследия либо на земельном участке, непосредственно связанном с земельным участком в границах территории объекта культурного наследия.</li></ul>
--	--	---

---



*Приложение 11*

**Выдержки из приказа № 1537 от 17.09.2021 г г.  
«Об утверждении статуса аттестованного эксперта по  
проведению государственной историко-культурной  
экспертизы»**



**МИНИСТЕРСТВО КУЛЬТУРЫ  
РОССИЙСКОЙ ФЕДЕРАЦИИ**

**ПРИКАЗ**

от 17 сентября 2021 г.

Москва

№ 1537

**Об аттестации экспертов по проведению государственной  
историко-культурной экспертизы**

В соответствии с Федеральным законом от 25 июня 2002 г. № 73-ФЗ «Об объектах культурного наследия (памятниках истории и культуры) народов Российской Федерации», пунктом 9 Положения о государственной историко-культурной экспертизе, утвержденного постановлением Правительства Российской Федерации от 15 июля 2009 г. № 569, Положением о порядке аттестации экспертов по проведению государственной историко-культурной экспертизы, утвержденным приказом Минкультуры России от 26 августа 2010 г. № 563 (в редакции приказа Минкультуры России от 17 октября 2011 г. № 1003), руководствуясь Положением об аттестационной комиссии Минкультуры России, утвержденным приказом Минкультуры России от 29 декабря 2011 г. № 1276, протоколом заседания аттестационной комиссии Министерства культуры Российской Федерации по аттестации экспертов по проведению государственной историко-культурной экспертизы от 03 сентября 2021 г.,  
п р и к а з ы в а ю:

1. Аттестовать экспертов по проведению государственной историко-культурной экспертизы согласно приложению к настоящему приказу.

2. Департаменту государственной охраны культурного наследия (Р.А.Рыбало) обеспечить размещение информации об аттестованных экспертах на официальном сайте Минкультуры России в сети Интернет.

3. Контроль за исполнением настоящего приказа оставляю за собой.

Первый заместитель Министра



С.Г.Обрывагин

Приложение  
к приказу Министерства культуры  
Российской Федерации  
от «17» сентября 2021 г.  
№ 1537

**Аттестованные эксперты по проведению  
государственной историко-культурной экспертизы**

№ п/ п	Фамилия, имя, отчество соискателя	Решение о присвоении статуса аттестованного эксперта:
1.	Аврутов Юрий Иосифович	<ul style="list-style-type: none"> <li>- выявленные объекты культурного наследия в целях обоснования целесообразности включения данных объектов в реестр;</li> <li>- документы, обосновывающие включение объектов культурного наследия в реестр;</li> <li>- документы, обосновывающие исключение объектов культурного наследия из реестра;</li> <li>- документы, обосновывающие изменение категории историко-культурного значения объекта культурного наследия;</li> <li>- документы, обосновывающие отнесение объекта культурного наследия к историко-культурным заповедникам, особо ценным объектам культурного наследия народов Российской Федерации либо объектам всемирного культурного и природного наследия;</li> <li>- проектная документация на проведение работ по сохранению объектов культурного наследия;</li> <li>- документация или разделы документации, обосновывающие меры по обеспечению сохранности объекта культурного наследия, включенного в реестр, выявленного объекта культурного наследия либо объекта, обладающего признаками объекта культурного наследия, при проведении земляных, мелиоративных, хозяйственных работ, указанных в статье 30 Федерального закона работ по использованию лесов и иных работ в границах территории объекта культурного наследия либо на земельном участке, непосредственно связанном с земельным участком в границах территории объекта культурного наследия;</li> </ul>



		<ul style="list-style-type: none"> <li>- проектная документация на проведение работ по сохранению объектов культурного наследия;</li> <li>- документация или разделы документации, обосновывающие меры по обеспечению сохранности объекта культурного наследия, включенного в реестр, выявленного объекта культурного наследия либо объекта, обладающего признаками объекта культурного наследия, при проведении земляных, мелиоративных, хозяйственных работ, указанных в статье 30 Федерального закона работ по использованию лесов и иных работ в границах территории объекта культурного наследия либо на земельном участке, непосредственно связанном с земельным участком в границах территории объекта культурного наследия.</li> </ul>
13.	Лазаретов Игорь Павлович	<ul style="list-style-type: none"> <li>- выявленные объекты культурного наследия в целях обоснования целесообразности включения данных объектов в реестр;</li> <li>- документы, обосновывающие включение объектов культурного наследия в реестр;</li> <li>- документы, обосновывающие исключение объектов культурного наследия из реестра;</li> <li>- земли, подлежащие воздействию земляных, строительных, мелиоративных, хозяйственных работ, предусмотренных статьей 25 Лесного кодекса Российской Федерации работ по использованию лесов (за исключением работ, указанных в пунктах 3, 4 и 7 части 1 статьи 25 Лесного кодекса Российской Федерации) и иных работ, в случае, если указанные земли расположены в границах территорий, утвержденных в соответствии с пунктом 34.2 пункта 1 статьи 9 Федерального закона;</li> <li>- документация или разделы документации, обосновывающие меры по обеспечению сохранности объекта культурного наследия, включенного в реестр, выявленного объекта культурного наследия либо объекта, обладающего признаками объекта культурного наследия, при проведении земляных, мелиоративных, хозяйственных работ, указанных в статье 30 Федерального закона работ по использованию лесов и иных работ в границах территории объекта культурного наследия либо на земельном участке, непосредственно связанном с земельным участком в границах территории объекта культурного наследия;</li> </ul>

		<ul style="list-style-type: none"> <li>- документация, за исключением научных отчетов о выполненных археологических полевых работах, содержащая результаты исследований, в соответствии с которыми определяется наличие или отсутствие объектов, обладающих признаками объекта культурного наследия, на земельных участках, подлежащих воздействию земляных, строительных, мелиоративных, хозяйственных работ, указанных в статье 30 Федерального закона работ по использованию лесов и иных работ.</li> </ul>
14.	Лапшин Андрей Сергеевич	<ul style="list-style-type: none"> <li>- выявленные объекты культурного наследия в целях обоснования целесообразности включения данных объектов в реестр;</li> <li>- документы, обосновывающие включение объектов культурного наследия в реестр;</li> <li>- земли, подлежащие воздействию земляных, строительных, мелиоративных, хозяйственных работ, предусмотренных статьей 25 Лесного кодекса Российской Федерации работ по использованию лесов (за исключением работ, указанных в пунктах 3, 4 и 7 части 1 статьи 25 Лесного кодекса Российской Федерации) и иных работ, в случае, если указанные земли расположены в границах территорий, утвержденных в соответствии с пунктом 34.2 пункта 1 статьи 9 Федерального закона;</li> <li>- документация, за исключением научных отчетов о выполненных археологических полевых работах, содержащая результаты исследований, в соответствии с которыми определяется наличие или отсутствие объектов, обладающих признаками объекта культурного наследия, на земельных участках, подлежащих воздействию земляных, строительных, мелиоративных, хозяйственных работ, указанных в статье 30 Федерального закона работ по использованию лесов и иных работ.</li> </ul>
15.	Малихова Наталья Геннадьевна	<ul style="list-style-type: none"> <li>- проектная документация на проведение работ по сохранению объектов культурного наследия;</li> <li>- документация или разделы документации, обосновывающие меры по обеспечению сохранности объекта культурного наследия, включенного в реестр, выявленного объекта культурного наследия либо объекта, обладающего признаками объекта культурного наследия, при проведении земляных, мелиоративных, хозяйственных работ, указанных в статье 30 Федерального закона работ по</li> </ul>

*Приложение 12*

**Выдержки из приказа № 1668 от 11.10.2021 г.  
«Об утверждении статуса аттестованного эксперта по  
проведению государственной историко-культурной  
экспертизы»**



МИНИСТЕРСТВО КУЛЬТУРЫ  
РОССИЙСКОЙ ФЕДЕРАЦИИ

**ПРИКАЗ**

*от 11 октября 2021*

Москва

№ 1668

**Об аттестации экспертов по проведению государственной  
историко-культурной экспертизы**

В соответствии с Федеральным законом от 25 июня 2002 г. № 73-ФЗ «Об объектах культурного наследия (памятниках истории и культуры) народов Российской Федерации», пунктом 9 Положения о государственной историко-культурной экспертизе, утвержденного постановлением Правительства Российской Федерации от 15 июля 2009 г. № 569, Положением о порядке аттестации экспертов по проведению государственной историко-культурной экспертизы, утвержденным приказом Минкультуры России от 26 августа 2010 г. № 563 (в редакции приказа Минкультуры России от 17 октября 2011 г. № 1003), руководствуясь Положением об аттестационной комиссии Минкультуры России, утвержденным приказом Минкультуры России от 29 декабря 2011 г. № 1276, протоколом заседания аттестационной комиссии Министерства культуры Российской Федерации по аттестации экспертов по проведению государственной историко-культурной экспертизы от 29 сентября 2021 г.,  
п р и к а з ы в а ю:

1. Аттестовать экспертов по проведению государственной историко-культурной экспертизы согласно приложению к настоящему приказу.



2. Департаменту государственной охраны культурного наследия (Р.А.Рыбало) обеспечить размещение информации об аттестованных экспертах на официальном сайте Минкультуры России в сети Интернет.

3. Контроль за исполнением настоящего приказа оставляю за собой.

Первый заместитель Министра



С.Г.Обрывалин

Приложение  
к приказу Министерства культуры  
Российской Федерации  
от « 11 » *сентября* 2021 г.  
№ 1668

Аттестованные эксперты по проведению  
государственной историко-культурной экспертизы

№ п/ п	Фамилия, имя, отчество соискателя	Решение о присвоении статуса аттестованного эксперта:
1.	Абуханов Абдурахман Залимханович	<ul style="list-style-type: none"> <li>- выявленные объекты культурного наследия в целях обоснования целесообразности включения данных объектов в реестр;</li> <li>- документы, обосновывающие включение объектов культурного наследия в реестр;</li> <li>- проектная документация на проведение работ по сохранению объектов культурного наследия;</li> <li>- документация или разделы документации, обосновывающие меры по обеспечению сохранности объекта культурного наследия, включенного в реестр, выявленного объекта культурного наследия либо объекта, обладающего признаками объекта культурного наследия, при проведении земляных, мелиоративных, хозяйственных работ, указанных в статье 30 Федерального закона от 25.06.2002 № 73-ФЗ «Об объектах культурного наследия (памятниках истории и культуры) народов Российской Федерации» (далее – Федеральный закон) работ по использованию лесов и иных работ в границах территории объекта культурного наследия либо на земельном участке, непосредственно связанном с земельным участком в границах территории объекта культурного наследия.</li> </ul>
2.	Аксенов Виктор Викторович	<ul style="list-style-type: none"> <li>- выявленные объекты культурного наследия в целях обоснования целесообразности включения данных объектов в реестр;</li> <li>- документы, обосновывающие включение объектов культурного наследия в реестр;</li> <li>- документы, обосновывающие изменение категории историко-культурного значения объекта культурного наследия;</li> <li>- проектная документация на проведение работ по сохранению объектов культурного наследия;</li> </ul>

		<ul style="list-style-type: none"> <li>- документы, обосновывающие включение объектов культурного наследия в реестр;</li> <li>- документы, обосновывающие изменение категории историко-культурного значения объекта культурного наследия;</li> <li>- документы, обосновывающие отнесение объекта культурного наследия к историко-культурным заповедникам, особо ценным объектам культурного наследия народов Российской Федерации либо объектам всемирного культурного и природного наследия;</li> <li>- проектная документация на проведение работ по сохранению объектов культурного наследия.</li> </ul>
23.	Поляков Андрей Владимирович	<ul style="list-style-type: none"> <li>- выявленные объекты культурного наследия в целях обоснования целесообразности включения данных объектов в реестр;</li> <li>- документы, обосновывающие включение объектов культурного наследия в реестр;</li> <li>- документы, обосновывающие исключение объектов культурного наследия из реестра;</li> <li>- земли, подлежащие воздействию земляных, строительных, мелиоративных, хозяйственных работ, предусмотренных статьей 25 Лесного кодекса Российской Федерации работ по использованию лесов (за исключением работ, указанных в пунктах 3, 4 и 7 части 1 статьи 25 Лесного кодекса Российской Федерации) и иных работ, в случае, если указанные земли расположены в границах территорий, утвержденных в соответствии с пунктом 34.2 пункта 1 статьи 9 Федерального закона;</li> <li>- документация или разделы документации, обосновывающие меры по обеспечению сохранности объекта культурного наследия, включенного в реестр, выявленного объекта культурного наследия либо объекта, обладающего признаками объекта культурного наследия, при проведении земляных, мелиоративных, хозяйственных работ, указанных в статье 30 Федерального закона работ по использованию лесов и иных работ в границах территории объекта культурного наследия либо на земельном участке, непосредственно связанном с земельным участком в границах территории объекта культурного наследия;</li> <li>- документация, за исключением научных отчетов о выполненных археологических полевых работах, содержащая результаты исследований, в соответствии с которыми определяется наличие или отсутствие</li> </ul>

		<p>объектов, обладающих признаками объекта культурного наследия, на земельных участках, подлежащих воздействию земляных, строительных, мелиоративных, хозяйственных работ, указанных в статье 30 Федерального закона работ по использованию лесов и иных работ.</p>
24.	Прямухин Алексей Николаевич	<ul style="list-style-type: none"> <li>- выявленные объекты культурного наследия в целях обоснования целесообразности включения данных объектов в реестр;</li> <li>- документы, обосновывающие включение объектов культурного наследия в реестр;</li> <li>- земли, подлежащие воздействию земляных, строительных, мелиоративных, хозяйственных работ, предусмотренных статьей 25 Лесного кодекса Российской Федерации работ по использованию лесов (за исключением работ, указанных в пунктах 3, 4 и 7 части 1 статьи 25 Лесного кодекса Российской Федерации) и иных работ, в случае, если указанные земли расположены в границах территорий, утвержденных в соответствии с пунктом 34.2 пункта 1 статьи 9 Федерального закона;</li> <li>- документация или разделы документации, обосновывающие меры по обеспечению сохранности объекта культурного наследия, включенного в реестр, выявленного объекта культурного наследия либо объекта, обладающего признаками объекта культурного наследия, при проведении земляных, мелиоративных, хозяйственных работ, указанных в статье 30 Федерального закона работ по использованию лесов и иных работ в границах территории объекта культурного наследия либо на земельном участке, непосредственно связанном с земельным участком в границах территории объекта культурного наследия;</li> <li>- документация, за исключением научных отчетов о выполненных археологических полевых работах, содержащая результаты исследований, в соответствии с которыми определяется наличие или отсутствие объектов, обладающих признаками объекта культурного наследия, на земельных участках, подлежащих воздействию земляных, строительных, мелиоративных, хозяйственных работ, указанных в статье 30 Федерального закона работ по использованию лесов и иных работ.</li> </ul>



25.	Сахновский Виктор Александрович	<ul style="list-style-type: none"><li>- выявленные объекты культурного наследия в целях обоснования целесообразности включения данных объектов в реестр;</li><li>- документы, обосновывающие включение объектов культурного наследия в реестр;</li><li>- проектная документация на проведение работ по сохранению объектов культурного наследия;</li><li>- документация или разделы документации, обосновывающие меры по обеспечению сохранности объекта культурного наследия, включенного в реестр, выявленного объекта культурного наследия либо объекта, обладающего признаками объекта культурного наследия, при проведении земляных, мелиоративных, хозяйственных работ, указанных в статье 30 Федерального закона работ по использованию лесов и иных работ в границах территории объекта культурного наследия либо на земельном участке, непосредственно связанном с земельным участком в границах территории объекта культурного наследия.</li></ul>
26.	Субботин Андрей Викторович	<ul style="list-style-type: none"><li>- выявленные объекты культурного наследия в целях обоснования целесообразности включения данных объектов в реестр;</li><li>- документы, обосновывающие включение объектов культурного наследия в реестр;</li><li>- документы, обосновывающие исключение объектов культурного наследия из реестра;</li><li>- земли, подлежащие воздействию земляных, строительных, мелиоративных, хозяйственных работ, предусмотренных статьей 25 Лесного кодекса Российской Федерации работ по использованию лесов (за исключением работ, указанных в пунктах 3, 4 и 7 части 1 статьи 25 Лесного кодекса Российской Федерации) и иных работ, в случае, если указанные земли расположены в границах территорий, утвержденных в соответствии с пунктом 34.2 пункта 1 статьи 9 Федерального закона;</li><li>- документация или разделы документации, обосновывающие меры по обеспечению сохранности объекта культурного наследия, включенного в реестр, выявленного объекта культурного наследия либо объекта, обладающего признаками объекта культурного наследия, при проведении земляных, мелиоративных, хозяйственных работ, указанных в статье 30 Федерального закона работ по использованию лесов и иных работ в границах территории объекта культурного</li></ul>

		<p>наследия либо на земельном участке, непосредственно связанном с земельным участком в границах территории объекта культурного наследия;</p> <ul style="list-style-type: none"> <li>- документация, за исключением научных отчетов о выполненных археологических полевых работах, содержащая результаты исследований, в соответствии с которыми определяется наличие или отсутствие объектов, обладающих признаками объекта культурного наследия, на земельных участках, подлежащих воздействию земляных, строительных, мелиоративных, хозяйственных работ, указанных в статье 30 Федерального закона работ по использованию лесов и иных работ.</li> </ul>
27.	Сурков Алексей Владимирович	<ul style="list-style-type: none"> <li>- выявленные объекты культурного наследия в целях обоснования целесообразности включения данных объектов в реестр;</li> <li>- документы, обосновывающие включение объектов культурного наследия в реестр;</li> <li>- документация или разделы документации, обосновывающие меры по обеспечению сохранности объекта культурного наследия, включенного в реестр, выявленного объекта культурного наследия либо объекта, обладающего признаками объекта культурного наследия, при проведении земляных, мелиоративных, хозяйственных работ, указанных в статье 30 Федерального закона работ по использованию лесов и иных работ в границах территории объекта культурного наследия либо на земельном участке, непосредственно связанном с земельным участком в границах территории объекта культурного наследия;</li> <li>- документация, за исключением научных отчетов о выполненных археологических полевых работах, содержащая результаты исследований, в соответствии с которыми определяется наличие или отсутствие объектов, обладающих признаками объекта культурного наследия, на земельных участках, подлежащих воздействию земляных, строительных, мелиоративных, хозяйственных работ, указанных в статье 30 Федерального закона работ по использованию лесов и иных работ.</li> </ul>
28.	Тарновский Владимир Викторович	<ul style="list-style-type: none"> <li>- выявленные объекты культурного наследия в целях обоснования целесообразности включения данных объектов в реестр;</li> <li>- документы, обосновывающие включение объектов культурного наследия в реестр;</li> </ul>

*Приложение 13*

**Выдержки из приказа № 219 от 27.02.2019 г.  
«Об утверждении статуса аттестованного эксперта по  
проведению государственной историко-культурной  
экспертизы»**



**МИНИСТЕРСТВО КУЛЬТУРЫ  
РОССИЙСКОЙ ФЕДЕРАЦИИ**

**ПРИКАЗ**

27 февраля 2019г.

Москва

№ 219

**Об аттестации экспертов по проведению государственной историко-культурной экспертизы**

В соответствии с Федеральным законом от 25 июня 2002 г. № 73-ФЗ «Об объектах культурного наследия (памятниках истории и культуры) народов Российской Федерации», с пунктом 9 Положения о государственной историко-культурной экспертизе, утвержденного постановлением Правительства Российской Федерации от 15 июля 2009 г. № 569, Положением о порядке аттестации экспертов по проведению государственной историко-культурной экспертизы, утвержденным приказом Минкультуры России от 26 августа 2010 г. № 563 (в редакции приказа Минкультуры России от 17 октября 2011 г. № 1003), руководствуясь Положением об аттестационной комиссии Минкультуры России, утвержденным приказом Минкультуры России от 29 декабря 2011 г. № 1276, протоколом заседания аттестационной комиссии Минкультуры России от 07 февраля 2019 г., п р и к а з ы в а ю:

1. Аттестовать экспертов по проведению государственной историко-культурной экспертизы согласно приложению.



2. Департаменту государственной охраны культурного наследия (Р.А.Рыбало) обеспечить размещение информации об аттестованных экспертах на официальном сайте Минкультуры России в сети Интернет.

3. Контроль за исполнением настоящего приказа оставляю за собой.

Заместитель Министра



С.Г.Обрывалин

## Приложение

Утверждено приказом  
Министерства культуры  
Российской Федерации

от «24» февраля 2019 г. № 219

**Аттестованные эксперты по проведению  
государственной историко-культурной экспертизы**

№ п/п	Фамилия, имя, отчество соискателя	Объекты экспертизы
1.	Барышева Ирина Владимировна	<ul style="list-style-type: none"> <li>- проектная документация на проведение работ по сохранению объектов культурного наследия;</li> <li>- документация или разделы документации, обосновывающие меры по обеспечению сохранности объекта культурного наследия, включенного в реестр, выявленного объекта культурного наследия либо объекта, обладающего признаками объекта культурного наследия, при проведении земляных, мелиоративных, хозяйственных работ, указанных в настоящей статье работ по использованию лесов и иных работ в границах территории объекта культурного наследия либо на земельном участке, непосредственно связанном с земельным участком в границах территории объекта культурного наследия.</li> </ul>
2.	Бахарева Наталия Николаевна	<ul style="list-style-type: none"> <li>- выявленные объекты культурного наследия в целях обоснования целесообразности включения данных объектов в реестр;</li> <li>- документы, обосновывающие включение объектов культурного наследия в реестр;</li> <li>- документы, обосновывающие изменение категории историко-культурного значения объекта культурного наследия;</li> <li>- проекты зон охраны объекта культурного наследия;</li> </ul>

		<p>в границах территорий, утвержденных в соответствии с пунктом 34.2 пункта 1 статьи 9 настоящего Федерального закона;</p> <ul style="list-style-type: none"> <li>- документы, обосновывающие включение объектов культурного наследия в реестр;</li> <li>- документация, за исключением научных отчетов о выполненных археологических полевых работах, содержащая результаты исследований, в соответствии с которыми определяется наличие или отсутствие объектов, обладающих признаками объекта культурного наследия, на земельных участках, подлежащих воздействию земляных, строительных, мелиоративных, хозяйственных работ, указанных в настоящей статье работ по использованию лесов и иных работ.</li> </ul>
5.	Городилов Андрей Юрьевич	<ul style="list-style-type: none"> <li>- выявленные объекты культурного наследия в целях обоснования целесообразности включения данных объектов в реестр;</li> <li>- документы, обосновывающие включение объектов культурного наследия в реестр.</li> </ul>
6.	Дмитриев Виктор Викторович	<ul style="list-style-type: none"> <li>- выявленные объекты культурного наследия в целях обоснования целесообразности включения данных объектов в реестр;</li> <li>- документы, обосновывающие включение объектов культурного наследия в реестр;</li> <li>- документы, обосновывающие исключение объектов культурного наследия из реестра;</li> <li>- документы, обосновывающие изменение категории историко-культурного значения объекта культурного наследия;</li> <li>- документы, обосновывающие отнесение объекта культурного наследия к историко-культурным заповедникам, особо ценным объектам культурного наследия народов Российской Федерации либо объектам всемирного культурного и природного наследия;</li> <li>- проекты зон охраны объекта культурного наследия;</li> <li>- проектная документация на проведение работ по сохранению объектов культурного наследия;</li> <li>- документация или разделы документации, обосновывающие меры по обеспечению сохранности объекта культурного наследия,</li> </ul>

*Приложение 14*

**Выдержки из приказа № 235 от 01.03.2022 г.  
«Об утверждении статуса аттестованного эксперта по  
проведению государственной историко-культурной  
экспертизы»**





**МИНИСТЕРСТВО КУЛЬТУРЫ  
РОССИЙСКОЙ ФЕДЕРАЦИИ**

**ПРИКАЗ**

*от 1 марта 2022*

Москва

№ 235

**Об аттестации экспертов по проведению государственной  
историко-культурной экспертизы**

В соответствии с Федеральным законом от 25 июня 2002 г. № 73-ФЗ «Об объектах культурного наследия (памятниках истории и культуры) народов Российской Федерации», пунктом 9 Положения о государственной историко-культурной экспертизе, утвержденного постановлением Правительства Российской Федерации от 15 июля 2009 г. № 569, Положением о порядке аттестации экспертов по проведению государственной историко-культурной экспертизы, утвержденным приказом Минкультуры России от 26 августа 2010 г. № 563 (в редакции приказа Минкультуры России от 17 октября 2011 г. № 1003), руководствуясь Положением об аттестационной комиссии Минкультуры России, утвержденным приказом Минкультуры России от 29 декабря 2011 г. № 1276, протоколом заседания аттестационной комиссии Министерства культуры Российской Федерации по аттестации экспертов по проведению государственной историко-культурной экспертизы от 17 февраля 2022 г.,  
п р и к а з ы в а ю:

1. Аттестовать экспертов по проведению государственной историко-культурной экспертизы согласно приложению к настоящему приказу.

2. Департаменту государственной охраны культурного наследия (Р.А.Рыбало) обеспечить размещение информации об аттестованных экспертах на официальном сайте Минкультуры России в сети Интернет.

3. Контроль за исполнением настоящего приказа оставляю за собой.

Первый заместитель Министра



С.Г.Обрывалин

Приложение  
к приказу Министерства культуры  
Российской Федерации  
от « 1 » мая 2022 г.  
№ 235

Аттестованные эксперты по проведению  
государственной историко-культурной экспертизы

№ п/ п	Фамилия, имя, отчество соискателя	Решение о присвоении статуса аттестованного эксперта:
1.	Мялк Анна Вадимовна	<ul style="list-style-type: none"> <li>- выявленные объекты культурного наследия в целях обоснования целесообразности включения данных объектов в реестр;</li> <li>- документы, обосновывающие включение объектов культурного наследия в реестр;</li> <li>- документы, обосновывающие исключение объектов культурного наследия из реестра;</li> <li>- документы, обосновывающие изменение категории историко-культурного значения объекта культурного наследия;</li> <li>- документы, обосновывающие отнесение объекта культурного наследия к историко-культурным заповедникам, особо ценным объектам культурного наследия народов Российской Федерации либо объектам всемирного культурного и природного наследия;</li> <li>- проектная документация на проведение работ по сохранению объектов культурного наследия;</li> <li>- документация или разделы документации, обосновывающие меры по обеспечению сохранности объекта культурного наследия, включенного в реестр, выявленного объекта культурного наследия либо объекта, обладающего признаками объекта культурного наследия, при проведении земляных, мелиоративных, хозяйственных работ, указанных в статье 30 Федерального закона от 25.06.2002 № 73-ФЗ «Об объектах культурного наследия (памятниках истории и культуры) народов Российской Федерации» (далее – Федеральный закон) работ по использованию лесов и иных работ в границах территории объекта культурного наследия либо на земельном участке, непосредственно</li> </ul>

		<p>связанном с земельным участком в границах территории объекта культурного наследия;</p> <ul style="list-style-type: none"> <li>- проекты зон охраны объекта культурного наследия;</li> <li>- документация, обосновывающая границы защитной зоны объекта культурного наследия.</li> </ul>
24.	Рубель Александр Андреевич	<ul style="list-style-type: none"> <li>- проекты зон охраны объекта культурного наследия.</li> </ul>
25.	Садыков Тимур Рашитович	<ul style="list-style-type: none"> <li>- выявленные объекты культурного наследия в целях обоснования целесообразности включения данных объектов в реестр;</li> <li>- документы, обосновывающие включение объектов культурного наследия в реестр.</li> </ul>
26.	Соловьев Сергей Львович	<ul style="list-style-type: none"> <li>- выявленные объекты культурного наследия в целях обоснования целесообразности включения данных объектов в реестр;</li> <li>- земли, подлежащие воздействию земляных, строительных, мелиоративных, хозяйственных работ, предусмотренных статьей 25 Лесного кодекса Российской Федерации работ по использованию лесов (за исключением работ, указанных в пунктах 3, 4 и 7 части 1 статьи 25 Лесного кодекса Российской Федерации) и иных работ, в случае, если указанные земли расположены в границах территорий, утвержденных в соответствии с пунктом 34.2 пункта 1 статьи 9 Федерального закона;</li> <li>- документы, обосновывающие включение объектов культурного наследия в реестр;</li> <li>- документы, обосновывающие исключение объектов культурного наследия из реестра;</li> <li>- документация, за исключением научных отчетов о выполненных археологических полевых работах, содержащая результаты исследований, в соответствии с которыми определяется наличие или отсутствие объектов, обладающих признаками объекта культурного наследия, на земельных участках, подлежащих воздействию земляных, строительных, мелиоративных, хозяйственных работ, указанных в статье 30 Федерального закона работ по использованию лесов и иных работ;</li> <li>- документация или разделы документации, обосновывающие меры по обеспечению сохранности объекта культурного наследия, включенного в реестр, выявленного объекта культурного наследия либо</li> </ul>



		объекта, обладающего признаками объекта культурного наследия, при проведении земляных, мелиоративных, хозяйственных работ, указанных в статье 30 Федерального закона работ по использованию лесов и иных работ в границах территории объекта культурного наследия либо на земельном участке, непосредственно связанном с земельным участком в границах территории объекта культурного наследия.
27.	Шумилова Ольга Викторовна	- проектная документация на проведение работ по сохранению объектов культурного наследия.
28.	Юдин Александр Иванович	<ul style="list-style-type: none"> <li>- выявленные объекты культурного наследия в целях обоснования целесообразности включения данных объектов в реестр;</li> <li>- земли, подлежащие воздействию земляных, строительных, мелиоративных, хозяйственных работ, предусмотренных статьей 25 Лесного кодекса Российской Федерации работ по использованию лесов (за исключением работ, указанных в пунктах 3, 4 и 7 части 1 статьи 25 Лесного кодекса Российской Федерации) и иных работ, в случае, если указанные земли расположены в границах территорий, утвержденных в соответствии с пунктом 34.2 пункта 1 статьи 9 Федерального закона;</li> <li>- документы, обосновывающие включение объектов культурного наследия в реестр;</li> <li>- документы, обосновывающие исключение объектов культурного наследия из реестра;</li> <li>- документация, за исключением научных отчетов о выполненных археологических полевых работах, содержащая результаты исследований, в соответствии с которыми определяется наличие или отсутствие объектов, обладающих признаками объекта культурного наследия, на земельных участках, подлежащих воздействию земляных, строительных, мелиоративных, хозяйственных работ, указанных в статье 30 Федерального закона работ по использованию лесов и иных работ;</li> <li>- документация или разделы документации, обосновывающие меры по обеспечению сохранности объекта культурного наследия, включенного в реестр, выявленного объекта культурного наследия либо объекта, обладающего признаками объекта культурного наследия, при проведении земляных, мелиоративных, хозяйственных работ, указанных в статье 30</li> </ul>

		Федерального закона работ по использованию лесов и иных работ в границах территории объекта культурного наследия либо на земельном участке, непосредственно связанном с земельным участком в границах территории объекта культурного наследия.
--	--	--

---