

## **Акт**

**по результатам государственной историко-культурной экспертизы проектной документации на проведение работ по сохранению объекта культурного наследия регионального значения «Казарма 2-го эскадрона» в составе комплекса «Казармы лейб-гвардии Гусарского Его Величества полка», расположенного по адресу:  
г. Санкт-Петербург, г. Пушкин, ул. Парковая, д. 48, лит. А,  
«Проект работ по сохранению объекта культурного наследия регионального значения «Казарма 2-го эскадрона» в составе комплекса «Казармы лейб-гвардии Гусарского Его Величества полка», расположенного по адресу: г. Санкт-Петербург, г. Пушкин, ул. Парковая, д. 48, лит. А. Приспособление для современного использования, перепланировка квартир № 5, 6.», выполненной ООО «РЕСТРОН» в 2022 г., шифр 04/22-ПД**

г. Санкт-Петербург

«15» декабря 2022 г.

### **1. Дата начала и дата окончания проведения экспертизы:**

Настоящая государственная историко-культурная экспертиза проведена экспертной комиссией в период **11.11.2022 г. по 15.12.2022 г.** (Приложения № 8,9: копии договоров с экспертами, копии протоколов заседаний экспертной комиссии соответственно).

### **2. Место проведения экспертизы:**

г. Санкт-Петербург.

### **3. Заказчик экспертизы:**

Волчек Ольга Евгеньевна

### **4. Сведения об экспертах:**

**Председатель экспертной комиссии:** Лавриновский Максим Семенович. Образование высшее - Санкт-Петербургский государственный Университет водных коммуникаций, квалификация - инженер-гидротехник с правом производства общестроительных работ, специальность - «гидротехническое строительство». Кандидат технических наук. Стаж работы - 24 года. Место работы - ООО «Ремесленник», должность - главный инженер проекта.

Аттестован в качестве государственного эксперта по проведению государственной историко-культурной экспертизы - Приказ МК РФ от 17.07.2019 г. № 997. Полномочия продлены в соответствии с Постановлением Правительства РФ от 12.03.2022 № 353 «Об особенностях разрешительной деятельности в Российской Федерации в 2022 году.»

Профиль экспертной деятельности (объекты экспертизы):

- проектная документация на проведение работ по сохранению объектов культурного наследия;
- документация или разделы документации, обосновывающие меры по обеспечению сохранности объекта культурного наследия, включенного в реестр, выявленного объекта культурного наследия либо объекта, обладающего признаками объекта культурного наследия, при проведении земляных, мелиоративных, хозяйственных работ, указанных в статье 30 Федерального закона № 73-ФЗ работ по использованию лесов и иных работ в границах территории объекта культурного наследия либо на земельном участке, непосредственно связанном с земельным участком в границах территории объекта культурного наследия.

**Ответственный секретарь экспертной комиссии:** Кондакова Елена Викторовна. Образование высшее Ленинградский ордена Трудового Красного Знамени Институт живописи, скульптуры и архитектуры им. И.Е. Репина. Квалификация Архитектор художник. Специальность «Архитектура». Стаж работы 37 лет. Место работы: АО НР «Тверьпроектреставрация», должность ведущий архитектор.

Аттестована в качестве эксперта по проведению государственной историко-культурной экспертизы Приказ МК РФ от 09.11.2021 г. № 1809. Полномочия продлены в соответствии с Постановлением Правительства РФ от 12.03.2022 № 353 «Об особенностях разрешительной деятельности в Российской Федерации в 2022 году.»

Профиль экспертной деятельности (объекты экспертизы):

- выявленные объекты культурного наследия в целях обоснования целесообразности включения данных объектов в реестр;
- документы, обосновывающие включение объектов культурного наследия в реестр;
- документы, обосновывающие изменение категории историко-культурного значения объекта культурного наследия;

**Член экспертной комиссии:** Хангу Людмила Александровна. Образование высшее - Ленинградский ордена Трудового Красного Знамени инженерно-строительный институт. Квалификация - инженер-строитель, специальность - «Городское строительство». Стаж работы - 51 год. Пенсионер.

Аттестована в качестве эксперта по проведению государственной историко-культурной экспертизы - Приказ МК РФ от 17.07.2019 г. № 997. Полномочия продлены в соответствии с Постановлением Правительства РФ от 12.03.2022 № 353 «Об особенностях разрешительной деятельности в Российской Федерации в 2022 году.»

Профиль экспертной деятельности (объекты экспертизы):

- проектная документация на проведение работ по сохранению объектов культурного наследия;
- документация или разделы документации, обосновывающие меры по

обеспечению сохранности объекта культурного наследия, включенного в реестр, выявленного объекта культурного наследия либо объекта, обладающего признаками объекта культурного наследия, при проведении земляных, мелиоративных, хозяйственных работ, указанных в статье 30 Федерального закона № 73-ФЗ работ по использованию лесов и иных работ в границах территории объекта культурного наследия либо на земельном участке, непосредственно связанном с земельным участком в границах территории объекта культурного наследия.

**5. Информация о том, что в соответствии с законодательством Российской Федерации эксперт (эксперты) несет ответственность за достоверность сведений, изложенных в заключении:**

Настоящая государственная историко-культурная экспертиза проведена в соответствии со статьями 28, 29, 30, 31, 32 Федерального закона от 25.06.2002 №73-ФЗ «Об объектах культурного наследия (памятниках истории и культуры) народов Российской Федерации» и Положением о государственной историко-культурной экспертизе, утвержденным Постановлением Правительства Российской Федерации от 15.07.2009 г. №569.

Настоящим подтверждаем, что мы предупреждены об ответственности за достоверность сведений, изложенных в заключении экспертизы, в соответствии с законодательством Российской Федерации, содержание которого нам известно и понятно.

**6. Цели и объекты экспертизы:**

**6.1. Цели проведения государственной историко-культурной экспертизы:**

- определение соответствия проектной документации на проведение работ по сохранению объекта культурного наследия регионального значения «Казарма 2-го эскадрона» в составе комплекса «Казармы лейб-гвардии Гусарского Его Величества полка», расположенного по адресу: г. Санкт-Петербург, г. Пушкин, ул. Парковая, д. 48, лит. А, «Проект работ по сохранению объекта культурного наследия регионального значения «Казарма 2-го эскадрона» в составе комплекса «Казармы лейб-гвардии Гусарского Его Величества полка», расположенного по адресу: г. Санкт-Петербург, г. Пушкин, ул. Парковая, д. 48, лит. А. Приспособление для современного использования, перепланировка квартир № 5, 6.», выполненной ООО «РЕСТРОН» в 2022 г., шифр 04/22-ПД, требованиям государственной охраны объектов культурного наследия.

**6.2. Объект экспертизы:**

- проектная документация на проведение работ по сохранению объекта культурного наследия регионального значения «Казарма 2-го эскадрона» в составе комплекса «Казармы лейб-гвардии Гусарского Его Величества полка», расположенного по адресу: г. Санкт-Петербург, г. Пушкин,

ул. Парковая, д. 48, лит. А, «Проект работ по сохранению объекта культурного наследия регионального значения «Казарма 2-го эскадрона» в составе комплекса «Казармы лейб-гвардии Гусарского Его Величества полка», расположенного по адресу: г. Санкт-Петербург, г. Пушкин, ул. Парковая, д. 48, лит. А. Приспособление для современного использования, перепланировка квартир № 5, 6.», выполненная ООО «РЕСТРОН» в 2022 г., шифр 04/22-ПД.

## **7. Перечень документов, представленных заявителем:**

- Ситуационный план на 1 листе:
- Задание КГИОП № 01-52-402/19-0-2 от 28.03.2019 г. на проведение работ по сохранению объекта культурного наследия регионального значения «Казарма 2-го эскадрона» в составе комплекса «Казармы лейб-гвардии Гусарского Его Величества полка», расположенного по адресу: г. Санкт-Петербург, г. Пушкин, ул. Парковая, д. 48, лит. А. Приспособление для современного использования квартир № 5,6 в части перепланировки.
- Письмо КГИОП № 01-43-10190/22-2-1 от 19.04.2022 г. о предоставлении документации в отношении объекта культурного наследия регионального значения культурного наследия регионального значения «Казармы лейб-гвардии Гусарского Его Величества полка».
- Распоряжение КГИОП № 37-рп от 09.06.2021 г. о включении выявленного объекта культурного наследия в единый государственный реестр объектов культурного наследия (памятников истории и культуры) народов Российской Федерации в качестве объекта культурного наследия регионального значения «Казармы лейб-гвардии Гусарского Его Величества полка», об утверждении границ и режима использования территории объекта культурного наследия, об утверждении предмета охраны объекта культурного наследия.
- План границ территории объекта культурного наследия регионального значения «Казармы лейб-гвардии Гусарского Его Величества полка», расположенного по адресу: Санкт-Петербург, г. Пушкин, Парковая улица, д. 52 литера А, Парковая улица, д. 48, литера А, Парковая улица, дом 44/2, литера А, Гусарская улица, дом 4, литера А, утвержденный КГИОП 09 июня 2021 г.
- Документы о государственной регистрации права (выписки ЕГРН) от 18.07.2022г. №КУВИ-001/2022-120332739 на квартиру № 5 по адресу:г. Санкт-Петербург, г. Пушкин, ул. Парковая, д. 48, лит. А.
- Документы о государственной регистрации права (выписки ЕГРН) от 11.07.2022г. №КУВИ-001/2022-114201697 на квартиру № 6 по адресу:г. Санкт-Петербург, г. Пушкин, ул. Парковая, д. 48, лит. А.
- Кадастровый паспорт на квартиру № 5, расположенную по адресу: г. Санкт-Петербург, г. Пушкин, ул. Парковая, д. 48, лит. А, от 15.02.2013.
- Кадастровый паспорт на квартиру № 6, расположенную по адресу: г. Санкт-Петербург, г. Пушкин, ул. Парковая, д. 48, лит. А, от 14.07.2010.

- Технический паспорт на квартиру № 5, расположенную по адресу: г. Санкт-Петербург, г. Пушкин, ул. Парковая, д. 48, лит. А, № 663/13 от 30.01.2013.

- Технический паспорт на квартиру № 6, расположенную по адресу: г. Санкт-Петербург, г. Пушкин, ул. Парковая, д. 48, лит. А, № 4542/10 от 14.07.2010.

- Акт № 194 и №280 от 25.03.2022 г. первичного обследования технического состояния дымоходов (газоходов) и вент каналов от газовых приборов в эксплуатируемых и вновь строящихся зданиях, по адресу: г. Санкт-Петербург, г. Пушкин, ул. Парковая, д. 48, лит. А, кв. 5,6, выполненный ООО "Гильдия трубочистов".

- Договор между Волчек О. Е. и ООО "РЕСТРОН" на выполнение проекта перепланировки квартир № 5, 6, расположенных по адресу: Санкт-Петербург, г. Пушкин, ул. Парковая, д. 48, лит. А.

- доверенность представлять интересы Волчек О. Е. в отношении Левченко В.В. от 14.02.2022 г.;

- письмо КГИОП от 09.11.2022 № 01-24-2078/22-0-1 о рассмотрении проектной документации от 06.09.2022;

- проектная документация на проведение работ по сохранению объекта культурного наследия регионального значения «Казарма 2-го эскадрона» в составе комплекса «Казармы лейб-гвардии Гусарского Его Величества полка», расположенного по адресу: г. Санкт-Петербург, г. Пушкин, ул. Парковая, д. 48, лит. А, «Проект работ по сохранению объекта культурного наследия регионального значения «Казарма 2-го эскадрона» в составе комплекса «Казармы лейб-гвардии Гусарского Его Величества полка», расположенного по адресу: г. Санкт-Петербург, г. Пушкин, ул. Парковая, д. 48, лит. А. Приспособление для современного использования, перепланировка квартир № 5, 6.», выполненная ООО «РЕСТРОН» в 2022 г., шифр 04/22-ПД.

## **8. Сведения об обстоятельствах, повлиявших на процесс проведения и результаты экспертизы:**

Проектом предусмотрены решения по приспособлению объекта культурного наследия регионального значения «Казарма 2-го эскадрона» в составе комплекса «Казармы лейб-гвардии Гусарского Его Величества полка», расположенного по адресу: г. Санкт-Петербург, г. Пушкин, ул. Парковая, д. 48, лит. А., в части приспособления для современного использования, работы по перепланировке квартир № 5,6.

На момент проведения проектных работ и настоящей экспертизы в квартирах выполнены самовольные работы в нарушение статьи 45 Федерального закона от 25.06.2002 г. № 73-ФЗ «Об объектах культурного наследия (памятниках истории и культуры) народов Российской Федерации», а именно:

- демонтаж перегородок, отделочных слоев стен и полов;
- демонтаж самонесущего участка стены по оси Б м/о 3 и 4 (данный участок стены находился в историческом арочном проеме);
- закладка кирпичом существующего дверного проема во внутренней несущей стене (по оси 2),
- устройство дверного проема во внутренней несущей стене (по оси 2);
- изменение габаритов дверного проема по ширине и высоте во внутренней несущей стене (по оси 2);
- изменение высоты дверного проема во внутренней несущей стене (по оси Б);
- возведение перегородок из ГКЛ по металлическому каркасу с заполнением минераловатным утеплителем;
- устройство декоративного камина, не подключенного к дымоходу, из кирпича, с последующей облицовкой изразцами;
- устройство черновых полов из керамзита насыпанного по слою пароизоляции и пролитого цементным молочком, фольгированного пенополистирола, и армированной цементно-песчаной стяжки;
- замена оконных блоков на стеклопакеты в деревянных рамах, цвет и расстекловка - согласно историческим аналогам сохранившимся на фасаде здания;
- ремонт стен;
- устройство подвесных потолков из ГКЛ с последующей окраской или оштукатуриванием, устройство декоративных балок из МДФ;
- устройство нового покрытия пола из паркетной доски, керамогранита, камня натурального - мрамора, циновки;
- отделка стен и перегородок оштукатуриванием, окраской, облицовкой керамической плиткой, керамогранитом, искусственным камнем, деревянными панелями, оклейка обоями;
- монтаж дверей одностворчатых, двустворчатых, откатных, сдвижных и складных, монтаж декоративных порталов арок;
- монтаж оборудования и сантехнических приборов.

Перепланировка была выполнена на основании проектных материалов "Дизайн-проект интерьеров частной квартиры, расположенной по адресу: г. Пушкин, ул. Парковая, д. 48" выполненных Студией "Практика". До начала работ ООО "Строй-СПб" было составлено "Техническое заключение по результатам инженерного обследования объекта, расположенного по адресу: Санкт-Петербург, г. Пушкин, ул. Парковая, дом № 48, литер А, кв. № 5, кв. № 6". Конструктивные решения по устройству проемов в капитальных стенах, изменению размеров и увеличению высоты проемов были выполнены ООО "УК СПРИНГАЛД" в рамках проекта "Приспособление для современного использования, и объединение по адресу: г Санкт-Петербург, г. Пушкин, ул. Парковая, дом № 48, кв. № 5, кв. № 6". Все вышеперечисленные материалы предоставлены Заказчиком.

Заказчиком предоставлена фотофиксация хода выполнения вышеуказанных работ летом 2021 года.

Таким образом, экспертам не представилось возможным оценить состояние объекта культурного наследия до производства указанных работ. Экспертами сделан вывод, что предмет охраны объекта культурного наследия в результате выполненных работ не нарушен.

Иные сведения об обстоятельствах, повлиявших на процесс проведения и результаты экспертизы, отсутствуют.

#### **9. Сведения о проведенных исследованиях с указанием примененных методов, объема и характера выполненных работ и их результатов:**

Настоящая государственная историко-культурная экспертиза проведена в соответствии со статьями 28,29,30,31,32 Закона № 73-ФЗ «Об объектах культурного наследия (памятниках истории и культуры) народов Российской Федерации» от 24.05.2002 г. (в действующей редакции) и «Положением о государственной историко-культурной экспертизе», утвержденным Постановлением Правительства Российской Федерации от 15.07.2009 № 569 (в действующей редакции).

Заключение экспертизы оформлено в виде акта с учетом требований, изложенных в «Положение о государственной историко-культурной экспертизе», утвержденного Постановлением Правительства Российской Федерации от 15.07.2009 № 569 (в действующей редакции).

В ходе проведения настоящей экспертизы экспертами выполнен комплекс мероприятий и исследований:

- ◆ Изучены и проанализирована документация, представленная заказчиком экспертизы.

- ◆ Проведен анализ исходно-разрешительной документации, необходимой для разработки проектной документации и проведения государственной историко-культурной экспертизы.

- ◆ Проведены историко-архивные исследования, в том числе исследования в архиве КГИОП, в объеме, необходимом для обоснования выводов экспертизы.

- ◆ Изучены источники и материалы, имеющиеся в открытом доступе, содержащие сведения об объекте культурного наследия, необходимые для составления краткой исторической справки и альбома иконографии (Приложение № 2), в объеме, необходимом для достижения цели и обоснования выводов экспертизы.

- ◆ Составлена краткая историческая справка - пункт 10.3. настоящего акта экспертизы.

♦ Выполнена фотофиксация объекта культурного наследия в границах проектирования, разработана схема с указанием точек съемки (Приложение № 3).

♦ Проанализировано действующее законодательство в области охраны объектов культурного наследия.

♦ Рассмотрена и проанализирована проектная документация, получено представление о видах и составе планируемых работ, сделаны выводы об их влиянии на объект культурного наследия и его предмет охраны.

♦ Проведена оценка проектной документации на соответствие требованиям задания КГИОП и нормативным требованиям, регламентирующим разработку проектной документации, в части состава и содержания.

♦ Исследования проведены методом сравнительного анализа всего комплекса полученных в результате экспертизы данных. Результаты исследований оформлены в виде настоящего акта.

♦ На основании проведенных исследований и анализа представленной проектной документации экспертами сформулирован вывод о ее соответствии требованиям государственной охраны объектов культурного наследия.

♦ При проведении экспертизы экспертами соблюдены принципы проведения экспертизы, установленные ст. 29 Федеральным законом от 25.06.2002 №73-ФЗ «Об объектах культурного наследия (памятниках истории и культуры) народов Российской Федерации», обеспечена объективность, всесторонность и полнота проведенных исследований, а также достоверность и обоснованность своих выводов. Экспертами самостоятельно оценены результаты исследований и сформулированы выводы экспертизы.

## **10. Факты и сведения, выявленные и установленные в результате проведенных исследований:**

### **10.1. Сведения о правообладателе объекта культурного наследия:**

Объект культурного наследия регионального значения «Казарма 2-го эскадрона» в составе комплекса «Казармы лейб-гвардии Гусарского Его Величества полка», расположенного по адресу: г. Санкт-Петербург, г. Пушкин, ул. Парковая, д. 48, лит. А, является многоквартирным жилым домом.

Обследуемые помещения, квартиры № 5 и 6, находятся на 2 этаже двухэтажного жилого дома, расположенного по адресу: г. Санкт-Петербург, г. Пушкин, ул. Парковая, д. 48, литера А. Окна квартир обращены на ул. Парковую и во двор.

Волчек Ольга Евгеньевна – собственник квартиры №5 на основании выписки из Единого государственного реестра недвижимости от 18.07.2022г. государственная регистрация № 78-78/006-78/048/008/2016-438/5 от 01.11.2016.



Волчек Ольга Евгеньевна – собственник квартиры №6 на основании выписки из Единого государственного реестра недвижимости от 11.07.2022г. государственная регистрация № 78-78-85/009/2014-361 от 14.04.2014.

## **10.2. Общие сведения об объекте культурного наследия:**

Многоквартирный дом, расположенный по адресу: Санкт-Петербург, г. Пушкин, ул. Парковая, д. 48, лит. А, является объектом культурного наследия регионального значения «Казарма 2-го эскадрона» в составе комплекса «Казармы лейб-гвардии Гусарского Его Величества полка» на основании Распоряжения КГИОП № 37-рп от 09.06.2021 г.

План границ объекта культурного наследия регионального значения «Казармы лейб-гвардии Гусарского Его Величества полка», (г. Санкт-Петербург, г. Пушкин, Парковая улица, д. 52 литера А, Парковая улица, д. 48, литера А, Парковая улица, дом 44/2, литера А, Гусарская улица, дом 4, литера А), утвержден КГИОП 09 июня 2021 г. (Приложение № 4.4).

Перечень предметов охраны объекта культурного наследия регионального значения «Казармы лейб-гвардии Гусарского Его Величества полка», (г. Санкт-Петербург, г. Пушкин, Парковая улица, д. 52 литера А, Парковая улица, д. 48, литера А, Парковая улица, дом 44/2, литера А, Гусарская улица, дом 4, литера А), определен Распоряжением КГИОП № 37-рп от 09.06.2021 г. (Приложение № 4.3).

Технический паспорт на квартиру № 5, расположенную по адресу: г. Санкт-Петербург, г. Пушкин, ул. Парковая, д. 48, лит. А составлен 15.02.2013.

Технический паспорт на квартиру № 6, расположенную по адресу: г. Санкт-Петербург, г. Пушкин, ул. Парковая, д. 48, лит. А составлен 14.07.2010.

Квартиры № 5 и 6, находятся на 2 этаже двухэтажного жилого дома, расположенного по адресу: г. Санкт-Петербург, г. Пушкин, ул. Парковая, д. 48, литера А. Окна квартир обращены на ул. Парковую и во двор. Согласно данным КГИОП в указанной квартире отсутствуют элементы архитектурно-художественной отделки.

## **10.3. Краткие исторические сведения об объекте культурного наследия (сведения о времени возникновения, датах основных изменений (перестроек) данного объекта и (или) датах связанных с ним исторических событий):**

Целью настоящей экспертизы является определение соответствия требованиям государственной охраны объектов культурного наследия проектной документации на проведение работ по сохранению объекта культурного наследия регионального значения «Казарма 2-го эскадрона» в составе комплекса «Казармы лейб-гвардии Гусарского Его Величества полка», расположенного по адресу: г. Санкт-Петербург, г. Пушкин, ул. Парковая, д. 48,

лит. А, в части приспособления для современного использования - перепланировка квартир № 5, 6.

Экспертируемой проектной документацией не предусмотрены решения по реставрации объекта культурного наследия или иные работы, для принятия и обоснования которых требуются глубокие историко-архивные и библиографические исследования, а также сбор иконографических материалов.

Таким образом, в данном разделе акта экспертизы изложены краткие исторические сведения о рассматриваемом объекте культурного наследия, собранные по результатам изучения материалов, хранящихся в архиве КГИОП и в ЦГИА СПб. Выявленные экспертами в процессе исследований сведения достаточны для обоснования выводов экспертизы. Собранные при проведении экспертизы материалы иконографии представлены в Приложении № 2.

### *Исторические сведения.*

Здание «Казарма 2-го эскадрона» входит в состав комплекса «Казармы лейб-гвардии Гусарского Его Величества полка». Комплекс расположен в г. Пушкин, в квартале ограниченном: с севера - Парковой улицей, с юга - Колокольным пер., с запада - Госпитальным пер., с востока - Гусарской ул. Это историческая часть Царского Села, в районе София, который начал активно осваиваться и застраиваться ещё с 1770-х годов.

Первые эскадроны лейб-гусар появились в Софии в 1814 году. Постройки для размещения личного состава начали возводиться в 1810-х гг. В 1819 г. шесть деревянных зданий казарм на погребах для 6 эскадронов размещались вдоль Волконской ул. (ныне Парковая) от угла с Госпитальным переулком до Манежного переулка. Здания формировали с севера лицевой фасад комплекса полковых построек, обращенный к Екатерининскому парку. В 1850-1856 гг. деревянные корпуса на месте существующих заменили каменными.

Казармы, построенные в конце XIX века в приёмах эклектики с элементами классицизма, сохранились до настоящего времени без существенных изменений. Они располагаются в исторической части Царского Села, в районе София, который начал активно осваиваться и застраиваться ещё с 1770-х годов.

Первоначальным поселением на месте Царского села была деревня Сарица. При шведском владычестве ее получил во владение Петер Аризон Рома, и она стала именоваться Сарицгоф (Saritzhof, Sarishof -нем. "Усадьба Сарица").

В 1707 г. Петр I пожаловал князю А. Д. Меншикову города Ямбург и Копорье с приписанными к ним землями, в состав которых входила и Сарская мыза.

24 июня 1710 г. Сарская мыза вместе с 43 приписанными деревнями и угодьями перешла Марте Скавронской (будущей жене Екатерине Алексеевне). Этот день стал официальной датой основания Царского Села. В состав царскосельской вотчины вошла и исследуемая территория, неосвоенная в то

время.

С 1741 г. Царское Село стало официальной резиденцией русских монархов. Этому способствовало удачное географическое положение города и близость к столице. С этого времени началось строительство дворцового ансамбля, гидросооружений и городских жилых домов.

1 января 1779 года Екатерина II издала указ "Об учреждении Санкт-петербургской губернии из семи уездов", в котором говорилось: "... при селе Царском, по правую сторону новой дороги Новгородской, а по левую к Порхову идущей, устроить город, под названием София". Сюда предполагалось переселить жителей дворцовой слободы, однако город заселялся, в основном, купцами, военными, промышленниками и духовенством. До начала массовой застройки на территории будущего города находился только каменный скотный двор с двумя башнями, обращенный в сторону Екатерининского парка.

Границами Софии служили дороги Гатчинская на западе, проложенная еще в 1766 г. (ныне Красносельское шоссе), новая Новгородская на востоке (ныне Кадетский бульвар) и Московский тракт на севере (позднее - Большая Московская дорога, Волконская улица; ныне - Парковая улица). С юга кварталы обывательской застройки были обнесены валом и рвом, за которыми находились земли городского выгона.

София должна была стать образцовым уездным городом, рассчитанным, прежде всего, "на то, чтобы создавать приятный вид из императорского парка". Планировка города была поручена архитектору Чарльзу Камерону, приехавшему в Россию по приглашению императрицы в 1779 г.

В основу планировки нового города, по замыслу Ч. Камерона, легли семь поперечных улиц, веерообразно расходящихся от Московской дороги. При пересечении поперечных улиц четырьмя продольными образовывались 26 кварталов неправильной формы (симметрия плана была несколько искажена направлением дорог, сложившихся в более ранний период).

Инженер-майор П. Поздеев под руководством генерал-майора Ф. В. Бауэра за первые два года провели нивелирование и разбивку плана города на местности. Улицы шириной в 10 сажений окопали линиями, по углам кварталов выставили столбы, насыпали вал шириной 2 сажени, после чего могли проводиться работы по строительству и благоустройству города.

Массовое строительство первых зданий по двум образцовым проектам и моделям Ч. Камерона началось в 1782 г. Главной доминантой являлся собор во имя Святой Софии премудрости Божьей, заложенный 30 июля 1782 г.

Изначально проект разработан Ч. Камероном, однако его переработал И. Е. Старов который и руководил постройкой.

Окончание строительства собора относится к 1788 г. Капитальный ремонт храма был произведен в 1847–1849 гг., а в 1903 г. по проекту архитектора Л. Н. Бенуа (1856–1928) около собора была возведена отдельно стоящая каменная колокольня в стиле классицизм.

Расположенный в самом центре Софии, собор представляет собой одно из первых церковных сооружений русского зрелого классицизма.

Город застраивался быстро, однако уже к концу царствования

Екатерины II развитие города остановилось.

После вступления на престол Павла I строительство в Софии замерло. К тому же в городе было недостаточно воды, несмотря на то что сюда было проведено ответвление от Таицкого водопровода. Все это привело к появлению в 1808 году указа Александра I "Об упразднении отдельного города Софии и образовании соединенного отныне города Царское Село или София, имеющего статус уездного". Из-за перевода в Царское Село присутственных мест и переселения жителей София пустеет. С этого времени открывается новая страница истории Софии - в качестве военного предместья Царского Села. В опустевший город для расквартирования были переведены части гвардии. В 1814 г. сюда были переведены два лейб-гусарских эскадрона (остальные эскадроны разместились в Павловске и селе Кузьмино).

Важно отметить, что казарменная застройка и связанные с ней новые улицы сформировали новый облик возрождающейся Софии, а военные кварталы и новая трассировка улиц схематично воспроизводили утраченную к тому времени измельченную планировку города.

С 1810-х годов и более чем на 100 лет эта территория была связана с историей лейб-гвардии Гусарского полка, одного из известнейших гвардейских подразделений Российской Императорской Армии. Здания казарм являлись частью большого и сложного комплекса жилых и хозяйственных построек кавалерийского полка XIX – начала XX веков, который включал в себя казармы, конюшни, манеж, госпиталь, лазарет, кузницу, баню, хлебопекарню, тир и другие постройки, в большинстве своём утраченные к середине XX века.

Комплекс казарм лейб-гвардии Гусарского Его Величества полка является примером развития казарменного строительства в России, когда подобные комплексы военных городков, пришли на смену слободскому квартирному полкам при императоре Павле I.

Лейб-гвардии Гусарский полк считался одним из наиболее привилегированных полков Российской императорской гвардии в целом и гвардейской кавалерии в частности (наравне с Кавалергардским и Конным). Офицерами в нём могли служить лишь очень обеспеченные представители дворянства, поскольку дорогими были не только обмундирование и лошади, но и образ жизни, который обязаны были вести гвардейские гусары.

В рядах полка служили П.Я. Чаадаев, М.Ю. Лермонтов, И.В. Ромейко-Гурко. В лейб-гусарах также числились императоры Александр III и Николай II.

В конце XVIII – начале XX веков лейб-гвардии Гусарский полк участвовал практически во всех крупных вооруженных конфликтах, в которых принимала участие Россия: русско-французской войне 1799 года, русско-австро-французской войне 1805 года, русско-прусско-французской войне 1806-1807 годов, Отечественной войне 1812 года и Заграничных походах 1813-1815 годов, русско-турецкой войне 1828-1829 годов, войне в Польше 1830-1831 годов, русско-турецкой войне 1877-1878 годов, Первой мировой войне.

Размещение гвардейских частей в пригородах столицы в течение всего периода её существования было обычной практикой того времени. В

Стрельне, Петергофе и Ораниенбауме квартировали полки Российской императорской гвардии. Подобное же сосредоточение войск в пределах относительно небольшого города также являлось нормой, поскольку Петербург был подлинно военной столицей Российской империи, например, в 1840-е годы четвертая часть всех городских зданий относилась к военному ведомству и была связана с армией или флотом.

Архитектурный и дворцово-парковый ландшафт Царского Села дополняли в XIX – начале XX века и комплексы зданий, относящихся к гвардейским полкам, расквартированных в царской резиденции. Одной из этих частей был лейб-гвардии Гусарский полк (с 1855 года – лейб-гвардии Его Императорского Величества Гусарский полк).

Полк был сформирован в царствование Екатерины II. В 1775 году из лучших чинов Сербского полевого, Чёрного, Жёлтого, Молдавского и Волошского поселенных гусарских полков формируется Лейб-Гусарский эскадрон.

Первые эскадроны лейб-гусар появились в Софии в 1814 году. Под их размещение были отведены комплексы построек XVIII века между Парковой и Фуражной улицами и Софийской площадью. В то время казармы гусар разделяли на три квартала Гусарская, Софийская (позднее Огородная) и Манежная улицы. Ядром комплекса являлись дом командира полка (в центре) и корпуса с башнями по его сторонам, в которых находились гауптвахта, канцелярия, цейхгауз. Изначально эти здания, возведённые по проекту архитектора В.И. Неелова в 1773-1775 годы, предназначались для Вотчинного правления Царского Села.

В первой половине XIX в. комплекс построек Гусарского полка дополнили манеж, обозные и фуражные сараи, конский лазарет, кузница, баня, мастерские, хлебопекарни и эскадронные казармы. Постройки для размещения личного состава начали возводиться в 1810-х гг. В 1819 г. шесть деревянных зданий казарм на погребках для 6 эскадронов размещались вдоль Волконской ул. (ныне Парковая) от угла с Госпитальным переулком до Манежного переулка. Здания формировали с севера лицевой фасад комплекса полковых построек, обращенный к Екатерининскому парку.

В 1850-1856 гг. деревянные корпуса на месте существующих заменили каменными.

В 1889-1892 гг. на территории казарм Гусарского полка производились крупные строительные работы по реконструкции старых зданий, новому строительству и благоустройству. Существующие в настоящее время казармы первых четырех эскадронов (Парковая ул., 52, 48, 44/2, Гусарская ул., 4) были надстроены в 1889-1890 гг. Архитектурно-планировочное решение в целом приближено к "нормальным" - типовым проектам, применявшимся Инженерным департаментом Военного министерства, так же, как и оформление фасадов, выдержанное в формах эклектики с элементами кирпичного стиля.

Лейб-гвардии Гусарский полк был расформирован приказом комиссариата по военным делам Петроградской трудовой коммуны № 57 в 1918 году. Территория прежде занятая казармами, военно-учебными и

хозяйственными постройками лейб-гвардии Гусарского полка передана в распоряжение Военного комиссариата. С августа 1940 г. в Софии, в 5-м военном городке, располагался переведенный из Луги 11-й запасной танковый полк. К декабрю 1940 г. полк был расформирован и обращен на формирование 2-й легкотанковой бригады. На базе этой бригады формировалась 24-я танковая дивизия.

18 сентября 1941 г. город был оккупирован немецко-фашистскими войсками. Город был освобожден в январе 1944 г.

С 1970-х гг. на территории, прилегающей к домам бывших казарм вдоль Парковой ул., располагалось авиационное ремонтное предприятие. Сами дома были жилыми и не входили в территорию предприятия.

В настоящее время здания казарм 1-го, 2-го и 3-го эскадронов используются в качестве многоквартирных жилых домов. Казарма 4-го эскадрона используется под коммерческие цели.

Комплекс «Казармы лейб-гвардии Е.И.В. Гусарского полка (4 казармы)» был признан выявленным объектом культурного наследия на основании приказа председателя КГИОП № 15 от 20.02.2001 г. Распоряжением КГИОП № 37-рп от 09.06.2021 г. комплекс «Казармы лейб-гвардии Гусарского Его Величества полка» включён в единый государственный реестр объектов культурного наследия в качестве объекта культурного наследия регионального значения. В состав комплекса вошли: «Казарма 1-го эскадрона» (г. Пушкин, Парковая ул., д. 52, лит. А), «Казарма 2-го эскадрона» (г. Пушкин, Парковая ул., д. 48, лит. А), «Казарма 3-го эскадрона» (г. Пушкин, Парковая ул., д. 44/2, лит. А) и «Казарма 4-го эскадрона» (г. Пушкин, Гусарская ул., д. 4, лит. А).

#### **10.4. Описание современного состояния объекта:**

Квартиры № 5 и 6, находятся на 2 этаже двухэтажного жилого дома, расположенного по адресу: г. Санкт-Петербург, г. Пушкин, ул. Парковая, д.48, литера А.

Здание является объектом культурного наследия регионального значения «Казарма 2-го эскадрона» и входит в состав комплекса «Казармы лейб-гвардии Гусарского Его Величества полка».

Комплекс «Казармы лейб-гвардии Е.И.В. Гусарского полка (4 казармы)» был признан выявленным объектом культурного наследия на основании приказа КГИОП № 15 от 20.02.2001 г. Распоряжением КГИОП № 37-рп от 09.06.2021 г. комплекс «Казармы лейб-гвардии Гусарского Его Величества полка» внесен в единый государственный реестр объектов культурного наследия в качестве объекта культурного наследия регионального значения.

Годы постройки комплекса - 1850-1856, в 1889-1890 гг. здания были надстроены. Автор проекта доподлинно неизвестен. Архитектурно-планировочное решение в целом приближено к "нормальным" - типовым проектам, применявшимся Инженерным департаментом Военного министерства, так же, как и оформление фасадов, выдержанное в формах эклектики с элементами кирпичного стиля.

Здание «Казарма 2-го эскадрона» прямоугольное в плане, каменное, в два этажа на полуподвале, завершенное двухскатной кровлей.

Здание – бескаркасное, имеет конструктивную схему с системой наружных и внутренних продольных и поперечных массивных несущих стен. Пространственная жесткость здания обеспечена совместной работой продольных, поперечных стен за счет перевязки кладки, а также горизонтальными дисками перекрытия. Фундамент - бутовый, ленточный. Стены - из полнотелого красного кирпича пластического формования на известково-песчаном и сложном растворе. Перемычки - кирпичные, клинчатые, лучковые. Перекрытия - плоские, из железобетонных плит. Кровля - двухскатная с организованным водостоком, стропильная система выполнена из древесины, покрытие - из оцинкованного железа по деревянной обрешетке. Отмостка - асфальт.

Информация о проведении капитального ремонта отсутствует.

При осмотре помещений и на основании предоставленных Заказчиком документов были выявлены самовольные работы по перепланировке квартир, а именно:

- демонтаж перегородок, отделочных слоев стен и полов;
- демонтаж самонесущего участка стены по оси Б м/о 3 и 4 (данный участок стены находился в историческом арочном проеме);
- закладка кирпичом существующего дверного проема во внутренней несущей стене (по оси 2),
- устройство дверного проема во внутренней несущей стене (по оси 2);
- изменение габаритов дверного проема по ширине и высоте во внутренней несущей стене (по оси 2);
- изменение высоты дверного проема во внутренней несущей стене (по оси Б);
- возведение перегородок из ГКЛ по металлическому каркасу с заполнением минераловатным утеплителем;
- устройство декоративного камина, не подключенного к дымоходу, из кирпича, с последующей облицовкой изразцами;
- устройство черновых полов из керамзита насыпанного по слою пароизоляции и пролитого цементным молочком, фольгированного пенополистирола, и армированной цементно-песчаной стяжки;
- замена оконных блоков на стеклопакеты в деревянных рамах, цвет и расстекловка - согласно историческим аналогам сохранившимся на фасаде здания;
- ремонт стен;
- устройство подвесных потолков из ГКЛ с последующей окраской или оштукатуриванием, устройство декоративных балок из МДФ;
- устройство нового покрытия пола из паркетной доски, керамогранита, камня натурального - мрамора, циновки;
- отделка стен и перегородок оштукатуриванием, окраской, облицовкой керамической плиткой, керамогранитом, искусственным камнем, деревянными панелями, оклейка обоями;

- монтаж дверей одностворчатых, двустворчатых, откатных, сдвижных и складных, монтаж декоративных порталов арок;
- монтаж оборудования и сантехнических приборов.

Перепланировка была выполнена на основании проектных материалов "Дизайн-проект интерьеров частной квартиры, расположенной по адресу: г. Пушкин, ул. Парковая, д. 48" выполненных Студией "Практика". До начала работ ООО "Строй-СПб" было составлено "Техническое заключение по результатам инженерного обследования объекта, расположенного по адресу: Санкт-Петербург, г. Пушкин, ул. Парковая, дом № 48, литер А, кв. № 5, кв. № 6". Конструктивные решения по устройству проемов в капитальных стенах, изменению размеров и увеличению высоты проемов были выполнены ООО "УК СПРИНГАЛД" в рамках проекта "Приспособление для современного использования, и объединение по адресу: г Санкт-Петербург, г. Пушкин, ул. Парковая, дом № 48, кв. № 5, кв. № 6". Все вышеперечисленные материалы предоставлены Заказчиком.

При визуальном обследовании дефекты и повреждения, снижающие прочность, устойчивость и жесткость несущих конструкций здания не обнаружены.

Стены выполнены из красного кирпича пластического формования на известково-песчаном и сложном растворе. Продольные несущие стены воспринимают основную нагрузку от покрытия и перекрытий.

Поперечные стены воспринимают нагрузку только от участков перекрытий, примыкающих непосредственно к ним. В части здания (квартиры №№ 5,6) отмечено применение двухпролетной конструктивной схемы с поперечным (относительно других стен) расположением несущих стен, на которые опираются несущие конструкции перекрытия.

Жесткость и геометрическая неизменяемость в продольном и поперечном направлении обеспечивается совместной работой продольных и поперечных стен, центральным ядром жесткости в виде дисков перекрытий, а также наличием лестничных клеток, являющихся ядрами жесткости.

Фасады - лицевой кирпич со штукатурными деталями. Пилястры, в том числе, в оформлении углов здания, выполнены рустованными и гладкими с квадратами алмазного руста в базах и капителях. Оконные проемы оформлены штукатурными профилированными наличниками, в уровне 2-го этажа выполнены профилированные подоконные выступы, в уровне 1-го этажа - ниши прямоугольной формы в подоконных простенках. Здание венчает профилированная тяга над окнами 2-го этажа, гладкий фриз и профилированный карниз. На торцевых фасадах выполнены треугольные фронтоны с профилированными карнизами и круглым медальоном (на восточном фасаде) с цифрами 1889.

Перемычки над оконными и дверными проемами выполнены кирпичными, клинчатыми (лучковыми), во вновь выполненных дверных проемах – металлические современных сортаментов.

Визуальным осмотром на стенах в границах помещений квартир № 5 и № 6 трещин и прочих деформаций не обнаружено.



Перекрытие - железобетонные плиты.

В оконных проемах установлены окна - стеклопакеты в деревянных рамах.

Водоснабжение помещений осуществляется от существующей внутридомовой сети хозяйственно-питьевого водопровода жилого дома.

Горячее водоснабжение осуществляется от существующей газовой колонки.

Хозяйственно-бытовая канализация. Сбор бытовых сточных вод помещений осуществляется в существующие внутренние сети бытовой канализации без дополнительной очистки, далее в наружную сеть коммунальной канализации.

Вентиляция помещений имеет естественное побуждение. Приток воздуха осуществляется через окна. Вытяжка - в существующие вент. каналы, в санузлах расположены свои, обособленные, вент. каналы.

Отопление помещений осуществляется от существующих отопительных приборов по существующей схеме отопления.

Газоснабжение. Квартира газифицирована. Газовая плита расположена в помещении кухни-столовой.

Электроснабжение квартиры осуществляется от существующих щитков электропитания.

### **10.5. Описание и анализ проектной документации:**

Квартиры № 5 и 6, находятся на 2 этаже двухэтажного жилого дома, расположенного по адресу: г. Санкт-Петербург, г. Пушкин, ул. Парковая, д. 48, литера А.

Здание является объектом культурного наследия регионального значения «Казарма 2-го эскадрона» и входит в состав комплекса «Казармы лейб-гвардии Гусарского Его Величества полка».

Комплекс «Казармы лейб-гвардии Е.И.В. Гусарского полка (4 казармы)» был признан выявленным объектом культурного наследия на основании приказа председателя КГИОП № 15 от 20.02.2001 г. Распоряжением КГИОП № 37-рп от 09.06.2021 г. комплекс «Казармы лейб-гвардии Гусарского Его Величества полка» внесен в единый государственный реестр объектов культурного наследия в качестве объекта культурного наследия регионального значения.

Комплекс расположен в г. Пушкин, в квартале ограниченном: с севера - Парковой улицей, с юга - Колокольным пер., с запада - Госпитальным пер., с востока - Гусарской ул.

Проект работ по сохранению объекта культурного наследия регионального значения «Казарма 2-го эскадрона» в составе комплекса «Казармы лейб-гвардии Гусарского Его Величества полка», расположенного по адресу: г. Санкт-Петербург, г. Пушкин, ул. Парковая, д. 48, лит. А. (приспособление для современного использования в части перепланировки квартир № 5,6), выполнен на основании следующих документов:

- Задание на проведение работ по сохранению объекта культурного наследия, включенного в единый государственный реестр объектов культурного наследия (памятников истории и культуры) народов Российской Федерации, или выявленного объекта культурного наследия от 28.03. 2019 г. № 01-52-402/19-0-2.

- письмо КГИОП от 09.11.2022 № 01-24-2078/22-0-1 о рассмотрении проектной документации от 06.09.2022.

- Договор между Волчек О. Е. и ООО "РЕСТРОН" на выполнение проекта перепланировки квартир № 5, 6, расположенных по адресу: Санкт-Петербург, г. Пушкин, ул. Парковая, д. 48, лит. А.

Предмет охраны объекта культурного наследия регионального значения «Казарма 2-го эскадрона» в составе комплекса «Казармы лейб-гвардии Гусарского Его Величества полка», расположенного по адресу: г. Санкт-Петербург, г. Пушкин, ул. Парковая, д. 48, лит. А, определен Распоряжением КГИОП № 37-рп от 09.06.2021 г., в соответствии с которым в том числе охраняется:

*Объемно-пространственное решение территории:*

- местоположение отдельно стоящих зданий казарм, лицевым фасадом обращенных в сторону Парковой и Гусарской улиц; визуальные связи с объектами культурного наследия федерального значения «Екатерининский парю» и «Скотный двор (казармы Гусарского полка)».

К предмету охраны в том числе относится «Казарма 2-го эскадрона»:

*Объемно-пространственное решение:*

- двухэтажное здание, прямоугольное в плане, на полуподвале, завершенное двухскатными крышами; исторические габариты и конфигурация здания в плане;

- дымовые трубы – местоположение, конфигурация, материалы (кирпич);

- крыша – исторические габариты, конфигурация (двухскатная) и высотная отметка конька кровли. Материал окрытия (кровельное железо).

*Конструктивная система здания:*

- наружные кирпичные капитальные стены, отметки междуэтажных перекрытий.

*Объемно-планировочное решение:*

- местоположение внутренних капитальных стен.

*Архитектурно-художественное решение фасадов:*

- архитектурно-художественное решение фасадов в приемах эклектики;

- материал и характер фасадной поверхности – лицевой кирпич, штукатурные детали, руст;

- цоколь, облицованный известняковой скобой;

- оконные и дверные проемы - исторические габариты, конфигурация (прямоугольные), местоположение (для оконных проемов первого этажа дворового фасада – отметка высоты и габариты ширины);

- оформление оконных проемов – профилированные наличники, в уровне второго этажа профилированные подоконные выступы; ниши прямоугольной формы в подоконных простенках первого этажа;

- исторический рисунок, и цвет оконных и дверных заполнений;
- пилястры рустованные и гладкие с квадратами алмазного руста в базах и капителях;
- профилированный карниз под окнами первого этажа;
- треугольные фронтоны с профилированными карнизами и круглыми медальонами на торцевом восточном фасаде с цифрами 1889;
- профилированная тяга над окнами второго этажа, гладкий фриз и профилированный карниз.

*Декоративно-художественная отделка интерьера в предмет охраны не входит.*

Архитектурные обмеры выполнены сотрудниками ООО «РЕСТРОН».

Проектом предусмотрены решения по приспособлению объекта культурного наследия регионального значения «Казарма 2-го эскадрона» в составе комплекса «Казармы лейб-гвардии Гусарского Его Величества полка», расположенного по адресу: г. Санкт-Петербург, г. Пушкин, ул. Парковая, д. 48, лит. А., в части приспособления для современного использования, работы по перепланировке, квартир № 5,6.

Целью рассматриваемого проекта является приспособление для современного использования квартир № 5, 6, в части перепланировки.

Проектной документацией на проведение работ по сохранению объекта культурного наследия регионального значения «Казарма 2-го эскадрона» в составе комплекса «Казармы лейб-гвардии Гусарского Его Величества полка», расположенного по адресу: г. Санкт-Петербург, г. Пушкин, ул. Парковая, д. 48, лит. А., в части приспособления для современного использования, работы по перепланировке, квартиры № 5,6, предполагаются к проведению следующие работы:

- устройство проема в существующей каркасной перегородке с обшивкой из гипсокартонных листов (по оси 2), заполнение проема - откатная деревянная остекленная дверь, проем выполняется между пом. 10 (гостиная) и пом. 11 (гардеробная), ранее помещение 11 было предусмотренное для размещения кабинета со входом через пом. библиотеки;
- перенос кухонного оборудования из помещения кухни-столовой, расположенного над жилыми комнатами нижележащей квартиры, в помещение хозяйственной комнаты. Помещение кухни-столовой становится столовой, помещение хозяйственной комнаты - кухней;
- перенос раковины из помещения спальни, частично расположенной над кухней нижележащей квартиры, в помещение ванной комнаты.

Кухня и санузлы расположены над кухней, санузлами, коридорами или кладовыми (встроенными шкафами) нижележащих квартир.

Предполагаемые к выполнению указанные виды работ не оказывают влияние на конструктивные и другие характеристики надежности и безопасности данного объекта культурного наследия (памятника истории и культуры) народов Российской Федерации.

Для достижения целей настоящей экспертизы, экспертами в рамках рассмотрения проектной документации был проведен анализ проектных решений на предмет соответствия требованиям сохранения предмета охраны

объекта культурного наследия, утвержденного Распоряжением КГИОП № 37-рп от 09.06.2021 (приложение 2 к Распоряжению).

Состав и содержание проектной документации и принятые проектом решения соответствуют требованиям задания КГИОП № 01-52-402/19-0-2 от 28.03.2019 г. и требованиям ГОСТ Р 55528-2013 «Состав и содержание научно-проектной документации по сохранению объектов культурного наследия. Памятники истории и культуры. Общие требования» в части состава и содержания.

Проектные решения приняты с учетом выводов и рекомендаций комплексных научных исследований, в том числе с учетом выводов обследования конструкций здания в границах проектирования, выполненных в достаточном объеме.

В соответствующих разделах проектной документации представлены все необходимые графические и текстовые материалы, необходимые для производства работ.

Представленные архитектурно-планировочные решения не противоречат предметам охраны объекта культурного наследия, не нарушают историческую планировку здания в габаритах капитальных стен и его внешний облик.

Представленная на экспертизу проектная документация предусматривает сохранение исторических особенностей объекта культурного наследия с учетом организации разумного и безопасного существования объекта культурного наследия в современных условиях использования. Представленные материалы достаточны для установления выводов по проектным решениям.

#### **11. Перечень документов и материалов, собранных и полученных при проведении экспертизы, а также использованной для нее специальной, технической и справочной литературы:**

-Федеральный закон от 25.06.2002 №73-ФЗ «Об объектах культурного наследия (памятниках истории и культуры) народов Российской Федерации»;

- Постановление Правительства РФ от 15 июля 2009 г. №569 «Об утверждении Положения о государственной историко-культурной экспертизе»;

- ГОСТ Р 55528-2013 «Состав и содержание научно-проектной документации по сохранению объектов культурного наследия. Памятники истории и культуры. Общие требования».

- Письмо Министерства культуры РФ от 25 марта 2014 г. № 52-01-39/12-ГП «Разъяснение о научно-проектной и проектной документации»;

- Письмо Министерства культуры Российской Федерации от 22.02.2017 № 45-01.1-39-НМ «О рекомендации к применению Методических рекомендаций по эксплуатации объектов культурного наследия (памятников истории и культуры) народов Российской Федерации»;

- Письмо Министерства культуры Российской Федерации от 17.07.2017 № 212-01.1-39-ВА «О проведении работ по фасадам объектов культурного

наследия»;

- ГОСТ Р 21.101-2020 Система проектной документации для строительства. Основные требования к проектной и рабочей документации;

- ГОСТ Р 55528-2013 «Состав и содержание научно-проектной документации по сохранению объектов культурного наследия. Памятники истории и культуры. Общие требования» (действует с 01.01.2014 г.);

- ГОСТ Р 55567-2013 «Порядок организации и ведения инженерно-технических исследований на объектах культурного наследия. Памятники истории и культуры. Общие требования» (действует с 01.06.2014 г.);

- ГОСТ Р 55945-2014 «Общие требования к инженерно-геологическим изысканиям и исследованиям для сохранения объектов культурного наследия» (действует с 01.01.2015 г.);

- ГОСТ Р 56198-2014 «Мониторинг технического состояния объектов культурного наследия. Недвижимые памятники. Общие требования» (действует с 01.04.2015 г.);

- ГОСТ Р 56200-2014 «Научное руководство и авторский надзор при проведении работ по сохранению объектов культурного наследия. Основные положения» (действует с 01.02.2015 г.);

- ГОСТ Р 56254-2014 «Технический надзор на объектах культурного наследия. Основные положения. (действует с 01.06.2015 г.);

- ГОСТ Р 56891.1-2016. Сохранение объектов культурного наследия. Термины и определения. Часть 1. Общие понятия, состав и содержание научно-проектной документации;

- ГОСТ Р 56891.2-2016. Сохранение объектов культурного наследия. Термины и определения. Часть 2. Памятники истории и культуры;

- Свод реставрационных правил. Рекомендации по проведению научно-исследовательских, изыскательских, проектных и производственных работ, направленных на сохранение объектов культурного наследия (памятников истории и культуры) народов Российской Федерации. СРП-2007 4-я редакция. Рассмотрен и рекомендован к применению Министерством культуры Российской Федерации сроком действия до «28» апреля 2011 года циркулярным письмом от «11» января 2012 г. № 3-01-39/10-КЧ. – М., 2012;

- РНиП 1.02.01-94. Реставрационные нормы и правила. Инструкция о составе, порядке разработки, согласовании и утверждении научно-проектной документации для реставрации недвижимых памятников истории и культуры. Дата введения 1994-03-30. (Применяется справочно);

- ГОСТ Р 21.1101-2013. Система проектной документации для строительства. Основные требования к проектной и рабочей документации;

- Постановление Правительства РФ "О внесении изменений в Положение о государственной историко-культурной экспертизе" от 4 сентября 2012 г. № 880;

- Закон Санкт-Петербурга от 20 июня 2007 г. № 333-64 «Об охране объектов культурного наследия в Санкт-Петербурге».

- Лицензия на осуществление деятельности ООО «Рестрон» ([https://opendata.mkrf.ru/opendata/7705851331-heritage\\_safekeeping\\_licenses](https://opendata.mkrf.ru/opendata/7705851331-heritage_safekeeping_licenses));

- Выписка из ЕГРЮЛ ООО «Рестрон» (<https://egrul.nalog.ru/>).

Источники картографии и литература.

1. Адресные книги «Весь Петербург» на 1895-1913 гг.,
2. Адресные книги «Весь Петроград» на 1914-1917 гг.,
3. Архитекторы-строители Санкт-Петербурга середины XIX - начала XX века. Под общ. ред. Б.М. Кирикова. — СПб. Пилигрим, 1996.
4. Горбачевич КС, Хабло ЕЛ. ПОЧЕМУ ТАК НАЗВАНЫ? Лениздат., 1985.
5. Городские имена сегодня и вчера. Петербургская топонимика. Изд. 2-е. СПб, 1997.
6. Гинзбург А. М., Кириков Б. М. Архитекторы-строители Санкт-Петербурга середины XIX-начала XX века. Справочник. Пилигрим, 1996 г.
7. Петербург - Ленинград. Историко-географический атлас. Л., 1957.
8. Подробный план столичного города С.-Петербурга, снятый по масштабу 1:4200 под начальством генерал-майора Ф.Ф. Шуберта. 1828 г. Санкт-Петербург. 300 лет на планах и картах.
9. Георги И. Г. Описание российско-императорского столичного города Санкт-Петербурга и достопамятностей в окрестностях оного, с планом. СПб., 1996.
10. Краснолуцкий А. Ю. Комментарии. Архитектурные чертежи и планы Санкт-Петербурга (1730-е - 1740-е гг.) из коллекции Фридриха Вильгельма Берхгольца. Шведский национальный музей изобразительных искусств. - СПб. Издательство "КРИГА" 2017.
11. Манзей К. Н. История лейб-гвардии Гусарского полка, в 4 ч. СПб. 1959.
12. Пригороды Ленинграда. Архитектурный путеводитель. Л. 1982.
13. Петров А. Н. Памятники архитектуры пригородов Ленинграда. Л. 1983.
14. Семенова Г. Царское Село. Знакомое и незнакомое. СПб "Центрполиграф". 2018.
15. Хомяков И. М. На Лужском рубеже. История 24-й танковой дивизии РККА. СПб Торгово-издательский дом "Митра". 2017.
16. Швидковский О. Идеальный город русского классицизма. Дени Дидро и культура его эпохи. М. 1986.
17. Швидковский Д. О. Чарльз Камерон при дворе Екатерины II М. Издательство "Улей". 2010.

Электронные ресурсы:

- 1) <https://docs.cntd.ru/>
- 2) <https://pastvu.com/>
- 3) <http://www.etomesto.ru/>
- 4) <https://www.citywalls.ru/>
- 5) [www.nasledie-rus.ru](http://www.nasledie-rus.ru).

## 12. Обоснование вывода экспертизы:

По результатам рассмотрения и анализа проектной документации «Проект работ по сохранению объекта культурного наследия регионального значения «Казарма 2-го эскадрона» в составе комплекса «Казармы лейб-гвардии Гусарского Его Величества полка», расположенного

по адресу: г. Санкт-Петербург, г. Пушкин, ул. Парковая, д. 48, лит. А. Приспособление для современного использования, перепланировка квартир № 5, 6.», выполненной ООО «РЕСТРОН» в 2022 г., шифр 04/22-ПД, экспертами установлено следующее.

В состав проектной документации по сохранению объекта в части приспособления для современного использования, работы по перепланировке квартир № 5,6 включен раздел по архитектурным решениям объекта.

Предусмотренные проектные решения направлены на максимальное сохранение здания и приспособление его для современного использования, в том числе приведения его облика согласно утвержденному предмету охраны.

Анализ проектной документации показал, что представленные в ней решения:

- соответствуют требованиям законодательства в области охраны объектов культурного наследия;
- разработаны на основании действующей лицензии Министерства культуры Российской Федерации;
- выполнены на основе комплексных научных исследований и предпроектных изысканий;
- направлены на создание условий для современного использования объекта культурного наследия;
- рассмотренные проектные решения не нарушают предмета охраны объекта.

Представленные архитектурно-планировочные решения не противоречат и не нарушают предмет охраны рассматриваемого объекта культурного наследия. Также, как и не нарушают историческую планировку здания в габаритах капитальных стен и его внешний облик.

В разделе 1 «Предварительные работы. Исходно-разрешительная документация» представлен акт определения влияния предполагаемых к проведению видов работ на конструктивные и другие характеристики надежности и безопасности объекта культурного наследия (памятника истории и культуры) народов Российской Федерации (далее – Акт влияния).

Проектной документацией предполагаются к выполнению следующие виды работ:

- устройство проема в существующей каркасной перегородке с обшивкой из гипсокартонных листов (по оси 2);
- перенос кухонного оборудования из помещения кухни-столовой, расположенной над жилыми комнатами нижележащей квартиры, в помещение хозяйственной комнаты;
- перенос раковины из помещения спальни, частично расположенной над кухней нижележащей квартиры, в помещение ванной комнаты.

При проведении работ, указанных в Акте влияния (устройство проема в существующей каркасной перегородке с обшивкой из гипсокартонных листов (по оси 2); перенос кухонного оборудования из помещения кухни-столовой, расположенной над жилыми комнатами нижележащей квартиры, в помещение хозяйственной комнаты; перенос раковины из помещения спальни, частично расположенной над кухней нижележащей квартиры, в помещение ванной

комнаты):

- сохраняется исторически сложившаяся конструктивная схема объекта культурного наследия;
- не изменяется объемно-планировочная структура объекта культурного наследия.

Предполагаемые к выполнению работы на объекте культурного наследия регионального значения «Казарма 2-го эскадрона» в составе комплекса «Казармы лейб-гвардии Гусарского Его Величества полка», расположенного по адресу: г. Санкт-Петербург, г. Пушкин, ул. Парковая, д. 48, лит. А, в соответствии с письмом Минкультуры России от 24.03.2015 № 90-01-39-ГП относятся к работам по сохранению объекта культурного наследия.

Согласно выводу Акта влияния работы, предусмотренные проектной документацией к выполнению на объекте культурного наследия, не оказывают влияния на конструктивные и другие характеристики надежности и безопасности объекта культурного наследия регионального значения «Казарма 2-го эскадрона» в составе комплекса «Казармы лейб-гвардии Гусарского Его Величества полка», расположенного по адресу: г. Санкт-Петербург, г. Пушкин, ул. Парковая, д. 48, лит. А.

По результатам оценки выводов Акта влияния на конструктивные и другие характеристики надежности и безопасности объекта культурного наследия (памятника истории и культуры) народов Российской Федерации, установлено, что предполагаемые к выполнению в соответствии с экспертируемой проектной документацией виды работ не оказывают влияния на конструктивные и другие характеристики надежности и безопасности объекта культурного наследия регионального значения «Казарма 2-го эскадрона» в составе комплекса «Казармы лейб-гвардии Гусарского Его Величества полка», расположенного по адресу: г. Санкт-Петербург, г. Пушкин, ул. Парковая, д. 48, лит. А, согласно требованиям Федерального закона от 25.06.2002 № 73-ФЗ «Об объектах культурного наследия (памятниках истории и культуры) народов Российской Федерации» и с учетом положений Градостроительного кодекса Российской Федерации, постановления Правительства Российской Федерации от 16.05.2022 № 881 «Об осуществлении замены и (или) восстановления несущих строительных конструкций объекта капитального строительства при проведении капитального ремонта зданий, сооружений», иных правовых актов.

### **13. Вывод экспертизы:**

Вывод: проектная документация на проведение работ по сохранению объекта культурного наследия регионального значения «Казарма 2-го эскадрона» в составе комплекса «Казармы лейб-гвардии Гусарского Его Величества полка», расположенного по адресу: г. Санкт-Петербург, г. Пушкин, ул. Парковая, д. 48, лит. А, «Проект работ по сохранению объекта культурного наследия регионального значения «Казарма 2-го эскадрона» в составе комплекса «Казармы лейб-гвардии Гусарского Его Величества полка», расположенного по адресу: г. Санкт-Петербург, г. Пушкин, ул. Парковая, д. 48, лит. А. Приспособление для современного использования,



перепланировка квартир № 5, 6.», выполненная ООО «РЕСТРОН» в 2022 г., шифр 04/22-ПД, соответствует (**положительное заключение**) требованиям законодательства Российской Федерации в области государственной охраны объектов культурного наследия.

#### **14. Перечень приложений к заключению экспертизы:**

Приложение № 1. Ситуационный план.

Приложение № 2. Архивные материалы.

Приложение № 3. Фотофиксация от 11.11.2022 года;

Приложение № 4. Документы, предоставленные заявителем:

№ 4.1 Задание КГИОП № 01-52-402/19-0-2 от 28.03.2019 г. на проведение работ по сохранению объекта культурного наследия регионального значения «Казарма 2-го эскадрона» в составе комплекса «Казармы лейб-гвардии Гусарского Его Величества полка», расположенного по адресу: г. Санкт-Петербург, г. Пушкин, ул. Парковая, д. 48, лит. А. Приспособление для современного использования квартир № 5,6 в части перепланировки.

№ 4.2 Письмо КГИОП № 01-43-10190/22-2-1 от 19.04.2022 г. о предоставлении документации в отношении объекта культурного наследия регионального значения культурного наследия регионального значения «Казармы лейб-гвардии Гусарского Его Величества полка».

№ 4.3 Распоряжение КГИОП № 37-рп от 09.06.2021 г. о включении выявленного объекта культурного наследия в единый государственный реестр объектов культурного наследия (памятников истории и культуры) народов Российской Федерации в качестве объекта культурного наследия регионального значения «Казармы лейб-гвардии Гусарского Его Величества полка», об утверждении границ и режима использования территории объекта культурного наследия, об утверждении предмета охраны объекта культурного наследия.

№ 4.4 План границ территории объекта культурного наследия регионального значения «Казармы лейб-гвардии Гусарского Его Величества полка», расположенного по адресу: Санкт-Петербург, г. Пушкин, Парковая улица, д. 52 литера А, Парковая улица, д. 48, литера А, Парковая улица, дом 44/2, литера А, Гусарская улица, дом 4, литера А, утвержденный КГИОП 09 июня 2021 г.

№ 4.5 Документы о государственной регистрации права (выписка ЕГРН) от 18.07.2022г. №КУВИ-001/2022-120332739 на квартиру №5 по адресу: г. Санкт-Петербург, г. Пушкин, ул. Парковая, д. 48, лит. А.

№ 4.6 Документы о государственной регистрации права (выписка ЕГРН) от 11.07.2022г. №КУВИ-001/2022-114201697 на квартиру №6 по адресу: г. Санкт-Петербург, г. Пушкин, ул. Парковая, д. 48, лит. А.

№ 4.7 Кадастровый паспорт на квартиру № 5, расположенную по адресу: г. Санкт-Петербург, г. Пушкин, ул. Парковая, д. 48, лит. А, от 15.02.2013.

№ 4.8 Кадастровый паспорт на квартиру № 6, расположенную по адресу: г. Санкт-Петербург, г. Пушкин, ул. Парковая, д. 48, лит. А, от 14.07.2010.

№ 4.9 Технический паспорт на квартиру № 5, расположенную по адресу: г. Санкт-Петербург, г. Пушкин, ул. Парковая, д. 48, лит. А, №663/13 от 30.01.2013.

№ 4.10 Технический паспорт на квартиру № 6, расположенную по адресу: г. Санкт-Петербург, г. Пушкин, ул. Парковая, д. 48, лит. А, №4542 от 14.07.2010.

№ 4.11 Акт № 194 и №280 от 25.03.2022г. первичного обследования технического состояния дымоходов (газоходов) и вент каналов от газовых приборов в эксплуатируемых и вновь строящихся зданиях, по адресу: г. Санкт-Петербург, г. Пушкин, ул. Парковая, д. 48, лит. А, кв. 5,6, выполненный ООО "Гильдия трубочистов".

№ 4.12 Договор между Волчек О. Е. и ООО "РЕСТРОН" на выполнение проекта перепланировки квартир № 5, 6, расположенных по адресу: Санкт-Петербург, г. Пушкин, ул. Парковая, д. 48, лит. А.

№ 4.13 Доверенность представлять интересы Волчек О. Е. в отношении Левченко В.В. от 14.02.2022 г.;

№ 4.14 Письмо КГИОП от 09.11.2022 № 01-24-2078/22-0-1 о рассмотрении проектной документации от 06.09.2022.

Приложение № 5 выписка из ЕГРЮЛ ООО «РЕСТРОН»;

Приложение № 6. Лицензия на осуществление деятельности по сохранению ОКН ООО «РЕСТРОН» от 03.10.2016 № МКРФ 03800;

Приложение № 7. Приказы Минкультуры РФ от 17.07.2019 г. № 997, от 09.11.2021 № 1809 об аттестации экспертов.

Приложение № 8. Копии договоров с экспертами;

Приложение № 9. Протоколы заседаний экспертной комиссии.

## **15. Дата оформления заключения экспертизы**

### **Подписи экспертов:**

*(подписано усиленной  
квалифицированной  
электронной подписью)*

М.С. Лавриновский (15.12.2022 г.)  
*председатель экспертной комиссии*

*(подписано усиленной  
квалифицированной  
электронной подписью)*

Е.В. Кондракова(15.12.2022 г.)  
*ответственный секретарь  
экспертной комиссии*

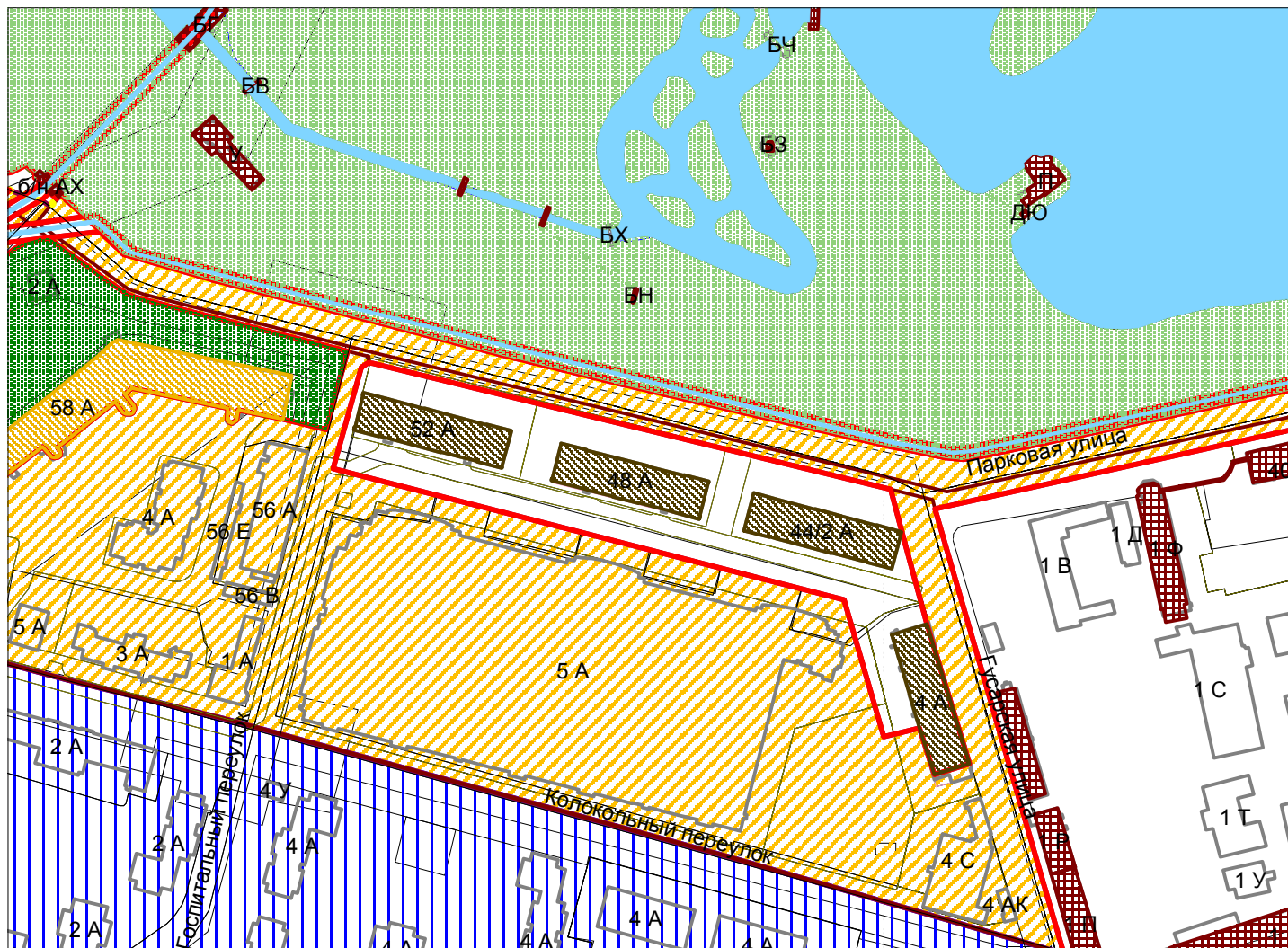
*(подписано усиленной  
квалифицированной  
электронной подписью)*

Л.А. Хангу (15.12.2022 г.)  
*член экспертной комиссии*

**Приложение № 1 к Акту по результатам государственной историко-культурной экспертизы проектной документации на проведение работ по сохранению объекта культурного наследия регионального значения «Казарма 2-го эскадрона» в составе комплекса «Казармы лейб-гвардии Гусарского Его Величества полка», расположенного по адресу: г. Санкт-Петербург, г. Пушкин, ул. Парковая, д. 48, лит. А, «Проект работ по сохранению объекта культурного наследия регионального значения «Казарма 2-го эскадрона» в составе комплекса «Казармы лейб-гвардии Гусарского Его Величества полка», расположенного по адресу: г. Санкт-Петербург, г. Пушкин, ул. Парковая, д. 48, лит. А. Приспособление для современного использования, перепланировка квартир № 5, 6.», выполненной ООО «РЕСТРОН» в 2022 г., шифр 04/22-ПД**

**Ситуационный план.**

## Ситуационный план

**Условные обозначения:**

— Границы территорий объектов культурного наследия

**Объекты культурного наследия федерального значения**

Здания и сооружения

Парки, сады, скверы, бульвары, аллеи, палисадники

Элементы гидросистемы

**Объекты культурного наследия регионального значения**

Здания и сооружения

**Выявленные объекты культурного наследия**

Здания и сооружения

Парки, сады, скверы, бульвары, аллеи, палисадники

**Зоны охраны**

ОЗ-2(42)04 (Единая охранная зона 2)

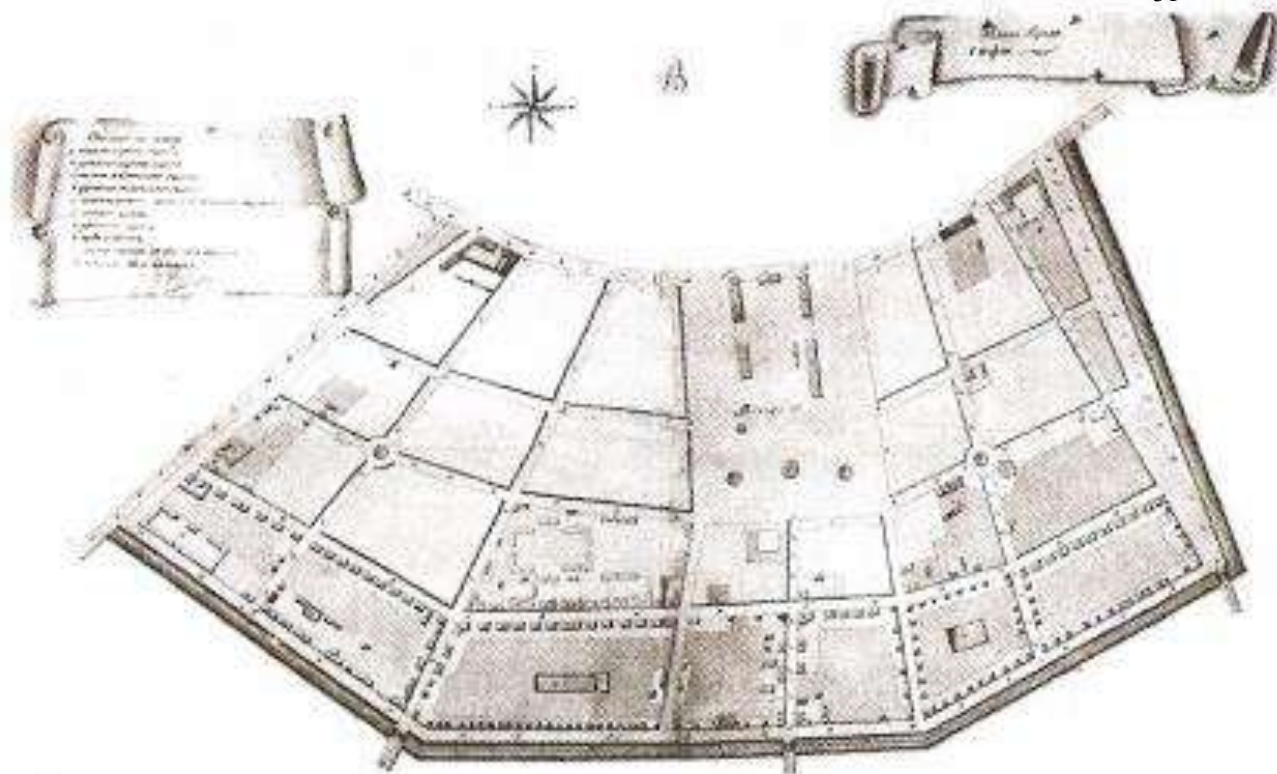
ЗРЗ(42)28 (Единая зона регулирования застройки и хозяйственной деятельности)

**Приложение № 2 к Акту по результатам государственной историко-культурной экспертизы проектной документации на проведение работ по сохранению объекта культурного наследия регионального значения «Казарма 2-го эскадрона» в составе комплекса «Казармы лейб-гвардии Гусарского Его Величества полка», расположенного по адресу: г. Санкт-Петербург, г. Пушкин, ул. Парковая, д. 48, лит. А, «Проект работ по сохранению объекта культурного наследия регионального значения «Казарма 2-го эскадрона» в составе комплекса «Казармы лейб-гвардии Гусарского Его Величества полка», расположенного по адресу: г. Санкт-Петербург, г. Пушкин, ул. Парковая, д. 48, лит. А. Приспособление для современного использования, перепланировка квартир № 5, 6.», выполненной ООО «РЕСТРОН» в 2022 г., шифр 04/22-ПД**

**Архивные материалы.**

## ПЕРЕЧЕНЬ ИЛЛЮСТРАЦИЙ

- Илл. 1.** План города Софии 1780-е годы, Фрагмент. РГИА. Ф. 1293. Оп. 167. СПб губ. Д. 136.
- Илл. 2.** Топографическая карта окружности Санкт-Петербурга 1817 года. Источник: [www.nasledie-rus.ru](http://www.nasledie-rus.ru).
- Илл. 3.** Монографическая карта окрестностей Санкт-Петербурга Шуберта 1831г. Источник: [www.nasledie-rus.ru](http://www.nasledie-rus.ru).
- Илл. 4.** Общая карта Царского Села. Источник: [www.nasledie-rus.ru](http://www.nasledie-rus.ru).
- Илл. 5.** Фрагмент карты Царского Села 1857 г. черным помечены каменные строения, красным- деревянные. Источник: [www.nasledie-rus.ru](http://www.nasledie-rus.ru)
- Илл. 6.** Топографическая карта частей Санкт-Петербургской и Выборгской губерний 1860г. Источник: [www.nasledie-rus.ru](http://www.nasledie-rus.ru).
- Илл. 7.** Район Царского Села, Павловска и Пулково. Военно-топографическая карта, верстовка. 1888г. Источник: [www.nasledie-rus.ru](http://www.nasledie-rus.ru).
- Илл. 8.** Цылов Н. И. Атлас города Царского Села. СПб., 1858 Источник: [www.nasledie-rus.ru](http://www.nasledie-rus.ru).
- Илл. 9.** Вильчковский С.Н. Царское Село. Репринтное воспроизведение издания 1911 г. СПб. Источник: [www.nasledie-rus.ru](http://www.nasledie-rus.ru).
- Илл. 10.** Фото начало XX века, возможно 1911 год. Нижний чин Лейб-гвардии Гусарского Его Величества полка на фоне полковых казарм на Волконской (Парковой, Троцкой) улицы в Царском Селе. Фотоателье П.И. Видинеева.
- Илл. 11.** Знаменный взвод Лейб-гвардия 1-го Стрелкового батальона на фоне казарм Гусарского полка. София, Царское Село. ЦГАКФФД. Д. 17069



*План города Софии. 1780-е гг.*

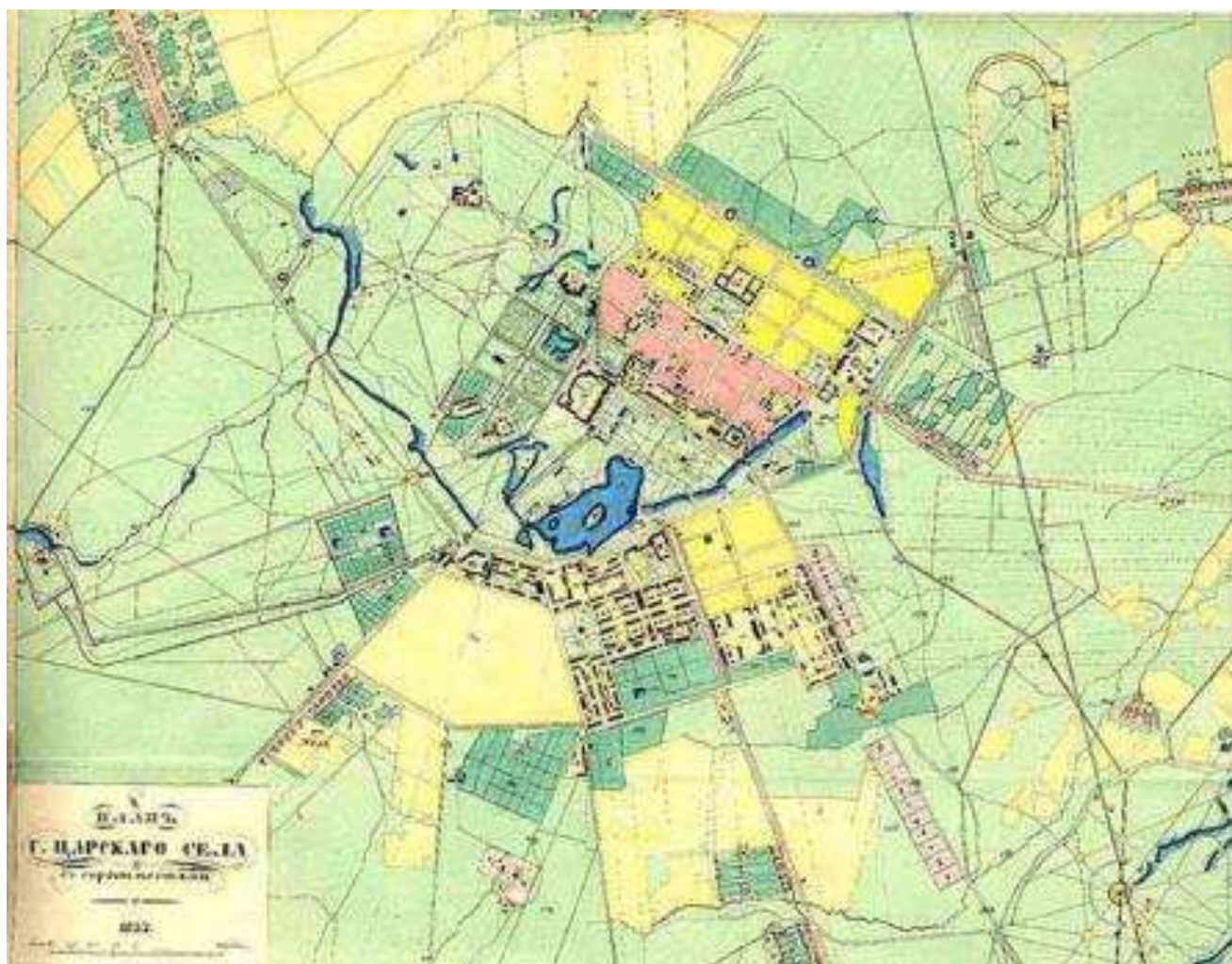
1. План города Софии 1780-е годы.



2. Топографическая карта окрестности Санкт-Петербурга 1817 года.

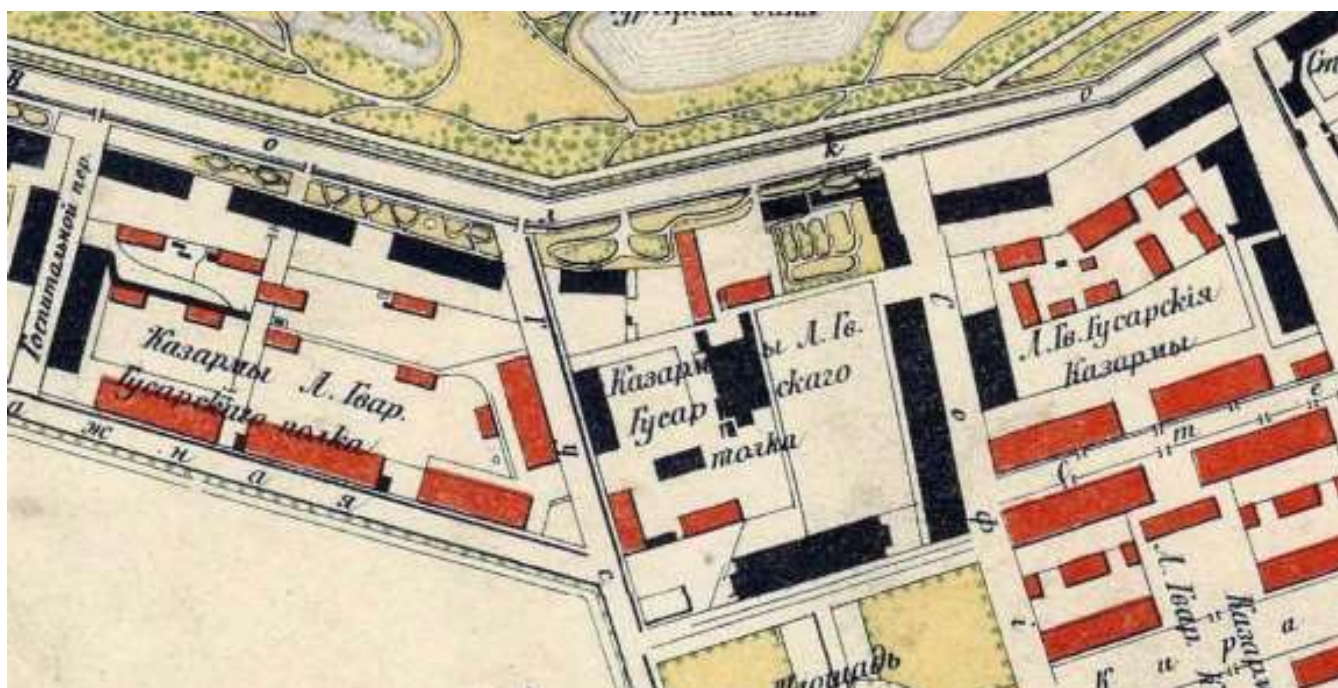


3. Монографическая карта окрестностей Санкт-Петербурга Шуберта 1831г.



4. Общая карта Царского Села.





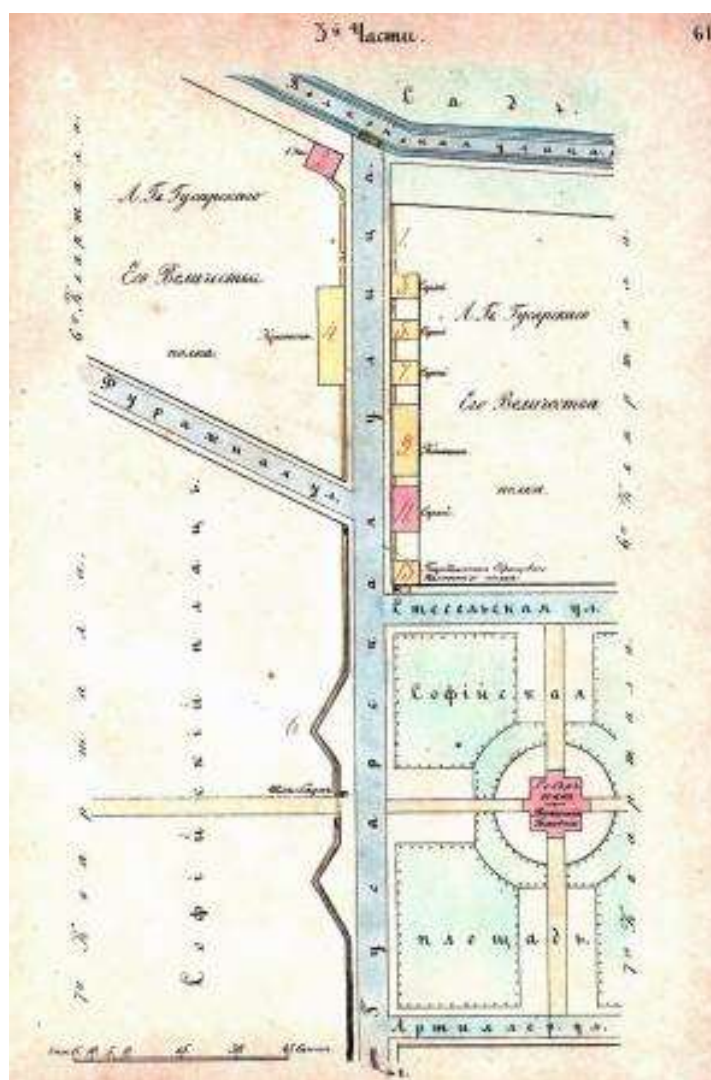
5. Фрагмент карты Царского Села 1857 г. черным помечены каменные строения, красным- деревянные.



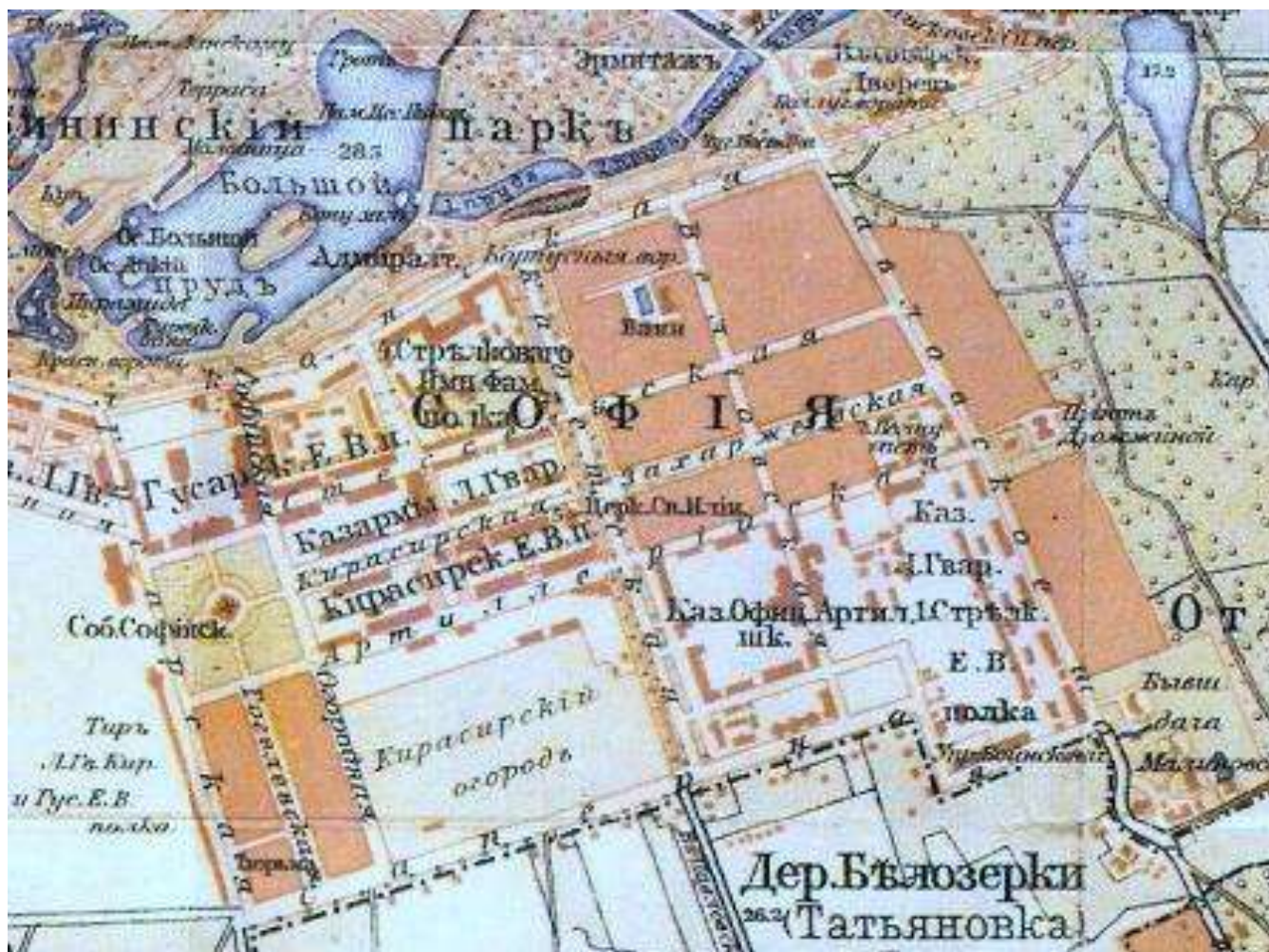
6. Топографическая карта частей Санкт-Петербургской и Выборгской губерний 1860г.



7. Район Царского Села, Павловска и Пулково. Военно-топографическая карта, верстовка. 1888г.



8. Цылов Н. И. Атлас города Царского Села. СПб., 1858



9. Вильчковский С.Н. Царское Село.  
Репринтное воспроизведение издания 1911 г. СПб.



10. Фото начало XX века, возможно 1911 год. Нижний чин Лейб-гвადии Гусарского Его Величества полка на фоне полковых казарм на Волконской (Парковой, Троцкой) улицы в Царском Селе. Фотоателье П.И. Видинева.



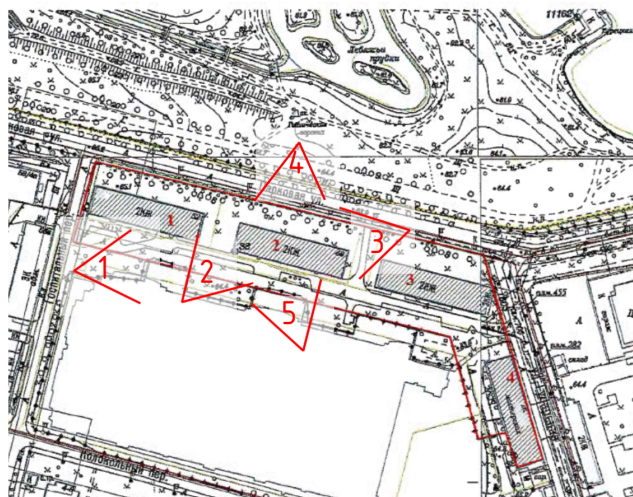
11. Знаменный взвод Лейб-гвардия 1-го Стрелкового батальона на фоне казарм Гусарского полка. София, Царское Село. ЦГАКФФД. Д. 17069.

**Приложение № 3 к Акту по результатам государственной историко-культурной экспертизы проектной документации на проведение работ по сохранению объекта культурного наследия регионального значения «Казарма 2-го эскадрона» в составе комплекса «Казармы лейб-гвардии Гусарского Его Величества полка», расположенного по адресу: г. Санкт-Петербург, г. Пушкин, ул. Парковая, д. 48, лит. А, «Проект работ по сохранению объекта культурного наследия регионального значения «Казарма 2-го эскадрона» в составе комплекса «Казармы лейб-гвардии Гусарского Его Величества полка», расположенного по адресу: г. Санкт-Петербург, г. Пушкин, ул. Парковая, д. 48, лит. А. Приспособление для современного использования, перепланировка квартир № 5, 6.», выполненной ООО «РЕСТРОН» в 2022 г., шифр 04/22-ПД**

**Фотофиксация от 11.11.2022 года.**

*Схемы фотофиксация объекта культурного наследия регионального значения  
«Казарма 2-го эскадрона» в составе комплекса «Казармы лейб-гвардии  
Гусарского Его Величества полка»*


*Схема фотофиксации объекта культурного наследия регионального значения «Казарма 2-го эскадрона» в составе комплекса «Казармы лейб-гвардии Гусарского Его Величества полка» на плане границ территории*




**СОСТАВ ОБЪЕКТА КУЛЬТУРНОГО НАСЛЕДИЯ:**


1. «Казарма 1-го эскадрона» Санкт-Петербург, г. Пушкин, Парковая ул., д. 52 лит. А
2. «Казарма 2-го эскадрона» Санкт-Петербург, г. Пушкин, Парковая ул., д. 48 лит. А
3. «Казарма 3-го эскадрона» Санкт-Петербург, г. Пушкин, Парковая ул., д. 44/2 лит. А
4. «Казарма 4-го эскадрона» Санкт-Петербург, г. Пушкин, Гусарская ул., д. 4, лит. А

**Условные обозначения:**

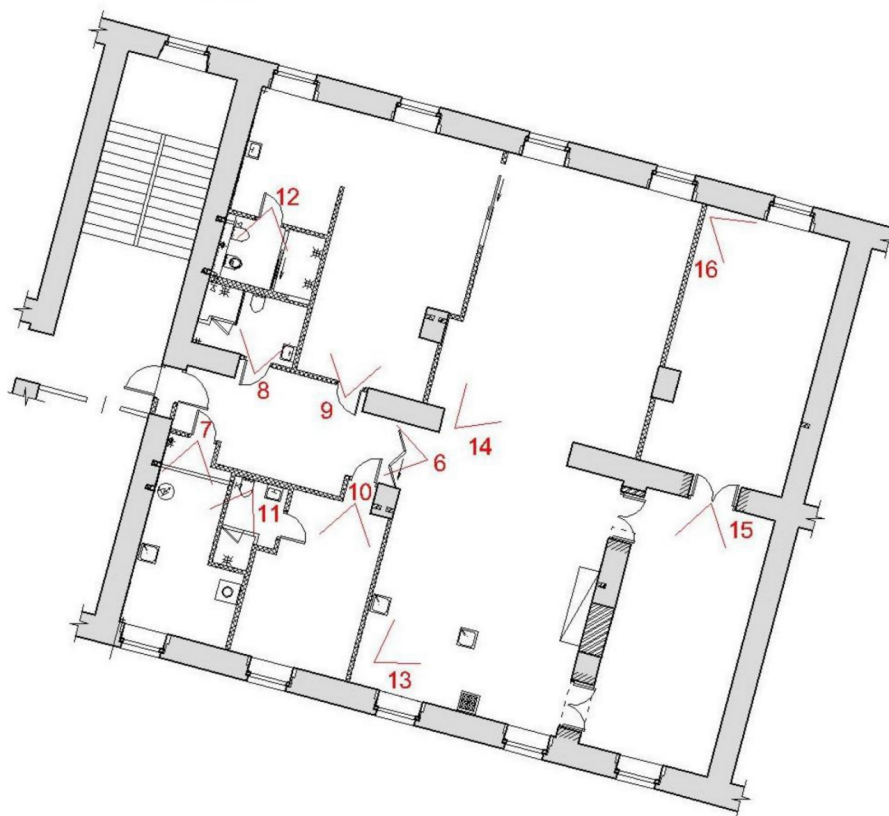
 Объект культурного наследия регионального значения

*Условные обозначения:*

 - границы объекта культурного наследия регионального значения «Жилой дом», расположенного по адресу: г. Санкт-Петербург, г. Кронштадт, Посадская ул., д. 17/14, лит. А

 1 - точки фотофиксации

*Схема фотофиксации квартир №5 и №6*



**Фотофиксация объекта культурного наследия регионального значения  
«Казарма 2-го эскадрона» в составе комплекса «Казармы лейб-гвардии  
Гусарского Его Величества полка», расположенного по адресу:  
г. Санкт-Петербург, г. Пушкин, ул. Парковая, д. 48, лит. А,  
В том числе фотофиксация квартир № 5, 6.**

**Аннотация снимков**

- Фото 1. Общий вид комплекса «Казармы лейб-гвардии Гусарского Его Величества полка»
- Фото 2. Общий вид здания «Казарма 2-го эскадрона» со стороны двора.
- Фото 3. Общий вид здания «Казарма 2-го эскадрона» со стороны Парковой улицы.
- Фото 4. Лицевой фасад здания «Казарма 2-го эскадрона» по Парковой улице.
- Фото 5. Фрагмент дворового фасада здания «Казарма 2-го эскадрона»
- Фото 6. Прихожая.
- Фото 7. Хозяйственная комната.
- Фото 8. Гостевой санузел.
- Фото 9. Спальня.
- Фото 10. Гостиная комната.
- Фото 11. Санузел при гостевой комнате.
- Фото 12. Санузел при спальне.
- Фото 13. Кухня-столовая.
- Фото 14. Гостиная.
- Фото 15. Жилая комната.
- Фото 16. Жилая комната.





*Фото 1. Общий вид комплекса «Казармы лейб-гвардии Гусарского Его Величества полка»*



*Фото 2. Общий вид здания «Казарма 2-го эскадрона» со стороны двора.*



*Фото 3. Общий вид здания «Казарма 2-го эскадрона» со стороны Парковой улицы.*



*Фото 4. Лицевой фасад здания «Казарма 2-го эскадрона» по Парковой улице.*



*Фото 5. Фрагмент дворового фасада здания «Казарма 2-го эскадрона»*





*Фото 7. Хозяйственная комната.*



Фото 8. Гостевой санузел.



Фото 9. Спальня.



Фото 10. Гостиная комната.



*Фото 11. Санузел при гостевой комнате.*





Фото 12. Санузел при спальне.



Фото 13. Кухня-столовая.



Фото 14. Гостиная.



Фото 15. Жилая комната.



*Фото 16. Жилая комната.*

**Приложение № 4 к Акту по результатам государственной историко-культурной экспертизы проектной документации на проведение работ по сохранению объекта культурного наследия регионального значения «Казарма 2-го эскадрона» в составе комплекса «Казармы лейб-гвардии Гусарского Его Величества полка», расположенного по адресу: г. Санкт-Петербург, г. Пушкин, ул. Парковая, д. 48, лит. А, «Проект работ по сохранению объекта культурного наследия регионального значения «Казарма 2-го эскадрона» в составе комплекса «Казармы лейб-гвардии Гусарского Его Величества полка», расположенного по адресу: г. Санкт-Петербург, г. Пушкин, ул. Парковая, д. 48, лит. А. Приспособление для современного использования, перепланировка квартир № 5, 6.», выполненной ООО «РЕСТРОН» в 2022 г., шифр 04/22-ПД**

**Документы, предоставленные заявителем.**

**Приложение № 4.2 к Акту по результатам государственной историко-культурной экспертизы проектной документации на проведение работ по сохранению объекта культурного наследия регионального значения «Казарма 2-го эскадрона» в составе комплекса «Казармы лейб-гвардии Гусарского Его Величества полка», расположенного по адресу: г. Санкт-Петербург, г. Пушкин, ул. Парковая, д. 48, лит. А, «Проект работ по сохранению объекта культурного наследия регионального значения «Казарма 2-го эскадрона» в составе комплекса «Казармы лейб-гвардии Гусарского Его Величества полка», расположенного по адресу: г. Санкт-Петербург, г. Пушкин, ул. Парковая, д. 48, лит. А. Приспособление для современного использования, перепланировка квартир № 5, 6.», выполненной ООО «РЕСТРОН» в 2022 г., шифр 04/22-ПД**

**Письмо КГИОП № 01-43-10190/22-2-1 от 19.04.2022 г.  
о предоставлении документации в отношении объекта культурного наследия регионального значения культурного наследия регионального значения « Казармы лейб-гвардии Гусарского Его Величества полка».**



ПРАВИТЕЛЬСТВО САНКТ-ПЕТЕРБУРГА  
КОМИТЕТ ПО ГОСУДАРСТВЕННОМУ  
КОНТРОЛЮ, ИСПОЛЬЗОВАНИЮ  
И ОХРАНЕ ПАМЯТНИКОВ ИСТОРИИ  
И КУЛЬТУРЫ  
(КГИОП)

пл. Ломоносова, д.1, Санкт-Петербург, 191023  
Тел. (812) 315-43-03, (812) 571-64-31, факс (812) 710-42-45  
e-mail: kgiop@gov.spb.ru  
http://www.gov.spb.ru

**Васильеву Л.С.**

**v.leonid57@gmail.com**

№ \_\_\_\_\_

На № 819975 от 15.04.2022  
№01-43-10190/22-0-1 от 19.04.2022 22

**Уважаемый Леонид Сергеевич!**

КГИОП в ответ на Ваше обращение направляет документацию относительно объекта культурного наследия регионального значения «Казармы лейб-гвардии Гусарского Его Величества полка».

Паспорт объекта будет выдан после его регистрации в автоматизированной информационной системе единого государственного реестра объектов культурного наследия (памятников истории и культуры) народов Российской Федерации.

Приложение:

- 1) Копии документов

**Начальник отдела государственного  
реестра объектов культурного наследия**

**Д. С. Брыков**

Приложение № 4.3 к Акту по результатам государственной историко-культурной экспертизы проектной документации на проведение работ по сохранению объекта культурного наследия регионального значения «Казарма 2-го эскадрона» в составе комплекса «Казармы лейб-гвардии Гусарского Его Величества полка», расположенного по адресу: г. Санкт-Петербург, г. Пушкин, ул. Парковая, д. 48, лит. А, «Проект работ по сохранению объекта культурного наследия регионального значения «Казарма 2-го эскадрона» в составе комплекса «Казармы лейб-гвардии Гусарского Его Величества полка», расположенного по адресу: г. Санкт-Петербург, г. Пушкин, ул. Парковая, д. 48, лит. А. Приспособление для современного использования, перепланировка квартир № 5, 6.», выполненной ООО «РЕСТРОН» в 2022 г., шифр 04/22-ПД

**Распоряжение КГИОП № 37-рп от 09.06.2021 г. о включении выявленного объекта культурного наследия в единый государственный реестр объектов культурного наследия (памятников истории и культуры) народов Российской Федерации в качестве объекта культурного наследия регионального значения «Казармы лейб-гвардии Гусарского Его Величества полка», об утверждении границ и режима использования территории объекта культурного наследия, об утверждении предмета охраны объекта культурного наследия.**





ПРАВИТЕЛЬСТВО САНКТ-ПЕТЕРБУРГА  
КОМИТЕТ ПО ГОСУДАРСТВЕННОМУ КОНТРОЛЮ, ИСПОЛЬЗОВАНИЮ  
И ОХРАНЕ ПАМЯТНИКОВ ИСТОРИИ И КУЛЬТУРЫ  
**РАСПОРЯЖЕНИЕ**

окуд

09.06.2021№ 37-рп

**О включении выявленного объекта культурного наследия в единый государственный реестр объектов культурного наследия (памятников истории и культуры) народов Российской Федерации в качестве объекта культурного наследия регионального значения «Казармы лейб-гвардии Гусарского Его Величества полка», об утверждении границ и режима использования территории объекта культурного наследия, об утверждении предмета охраны объекта культурного наследия**

В соответствии с подпунктом 12 статьи 9.2, статьей 18, подпунктом 10 пункта 2 статьи 33 Федерального закона от 25.06.2002 № 73-ФЗ «Об объектах культурного наследия (памятниках истории и культуры) народов Российской Федерации», пунктами 3.1, 3.12 Положения о Комитете по государственному контролю, использованию и охране памятников истории и культуры, утвержденного постановлением Правительства Санкт-Петербурга от 28.04.2004 № 651, на основании акта, составленного по результатам государственной историко-культурной экспертизы (рег. КГИОП № 01-26-774/21-0-0 от 31.03.2021), с учетом решения рабочей группы Совета по сохранению культурного наследия при Правительстве Санкт-Петербурга от 30.04.2021 № 03-05-4/2021:

1. Включить в единый государственный реестр объектов культурного наследия (памятников истории и культуры) народов Российской Федерации (далее – реестр) в качестве объекта культурного наследия регионального значения ансамбль «Казармы лейб-гвардии Гусарского Его Величества полка», расположенный по адресу: Санкт-Петербург, г. Пушкин, Парковая улица, д. 52 литера А, Парковая улица, д. 48, литера А, Парковая улица, дом 44/2, литера А, Гусарская улица, дом 4, литера А, в составе:

памятник «Казарма 1-го эскадрона», расположенный по адресу: Санкт-Петербург, г. Пушкин. Парковая ул., д. 52 лит. А;

памятник «Казарма 2-го эскадрона», расположенный по адресу: Санкт-Петербург, г. Пушкин, Парковая ул., д. 48 лит. А;

памятник «Казарма 3-го эскадрона», расположенный по адресу: Санкт-Петербург, г. Пушкин, Парковая ул., д. 44/2 лит. А;

памятник «Казарма 4-го эскадрона», расположенный по адресу: Санкт-Петербург, г. Пушкин, Гусарская ул., д. 4, лит. А.

2. Исключить из Списка выявленных объектов культурного наследия, утвержденного приказом КГИОП от 20.02.2001 № 15, объект «Казармы лейб-гвардии Е. И. В. Гусарского полка (4 казармы)», числящийся под номером 1563.

3. Утвердить:

3.1. Границы территории объекта культурного наследия регионального значения «Казармы лейб-гвардии Гусарского Его Величества полка», расположенного по адресу: Санкт-Петербург, г. Пушкин, Парковая улица, д. 52 литера А, Парковая улица, д. 48, литера А, Парковая улица, дом 44/2, литера А, Гусарская улица, дом 4, литера А, согласно приложению № 1 к распоряжению.

3.2. Режим использования территории объекта культурного наследия регионального значения «Казармы лейб-гвардии Гусарского Его Величества полка», расположенного по адресу: Санкт-Петербург, г. Пушкин, Парковая улица, д. 52 литера А, Парковая улица, д. 48, литера А, Парковая улица, дом 44/2, литера А, Гусарская улица, дом 4, литера А, согласно приложению № 2 к распоряжению.

3.3. Предмет охраны объекта культурного наследия регионального значения «Казармы лейб-гвардии Гусарского Его Величества полка», расположенного по адресу: Санкт-Петербург, г. Пушкин, Парковая улица, д. 52 литера А, Парковая улица, д. 48, литера А, Парковая улица, дом 44/2, литера А, Гусарская улица, дом 4, литера А, согласно приложению № 3 к распоряжению.

4. Начальнику Управления государственного реестра объектов культурного наследия обеспечить:

4.1. Направление в Министерство культуры Российской Федерации заявления о регистрации в реестре объектов культурного наследия регионального значения «Казармы лейб-гвардии Гусарского Его Величества полка» в срок, не превышающий двух месяцев со дня издания распоряжения.

4.2. Направление в Управление Федеральной службы государственной регистрации, кадастра и картографии по Санкт-Петербургу, Комитет по градостроительству и архитектуре копий распоряжения в срок, не превышающий пяти рабочих дней со дня издания распоряжения.

4.3. Уведомление лиц, являющихся собственниками или иными законными владельцами объекта, указанного в пункте 1 распоряжения, о включении объекта культурного наследия в реестр в срок, не превышающий трёх рабочих дней со дня издания распоряжения.

4.4. Размещение распоряжения в электронной форме в локальной компьютерной сети КГИОП и его официальное опубликование.

4.5. Внесение соответствующих изменений в «Геоинформационную базу данных по объектам культурного наследия, границам и режимам зон охраны на территории Санкт-Петербурга».

5. Контроль за выполнением распоряжения возложить на заместителя председателя КГИОП Аганову Г.Р.

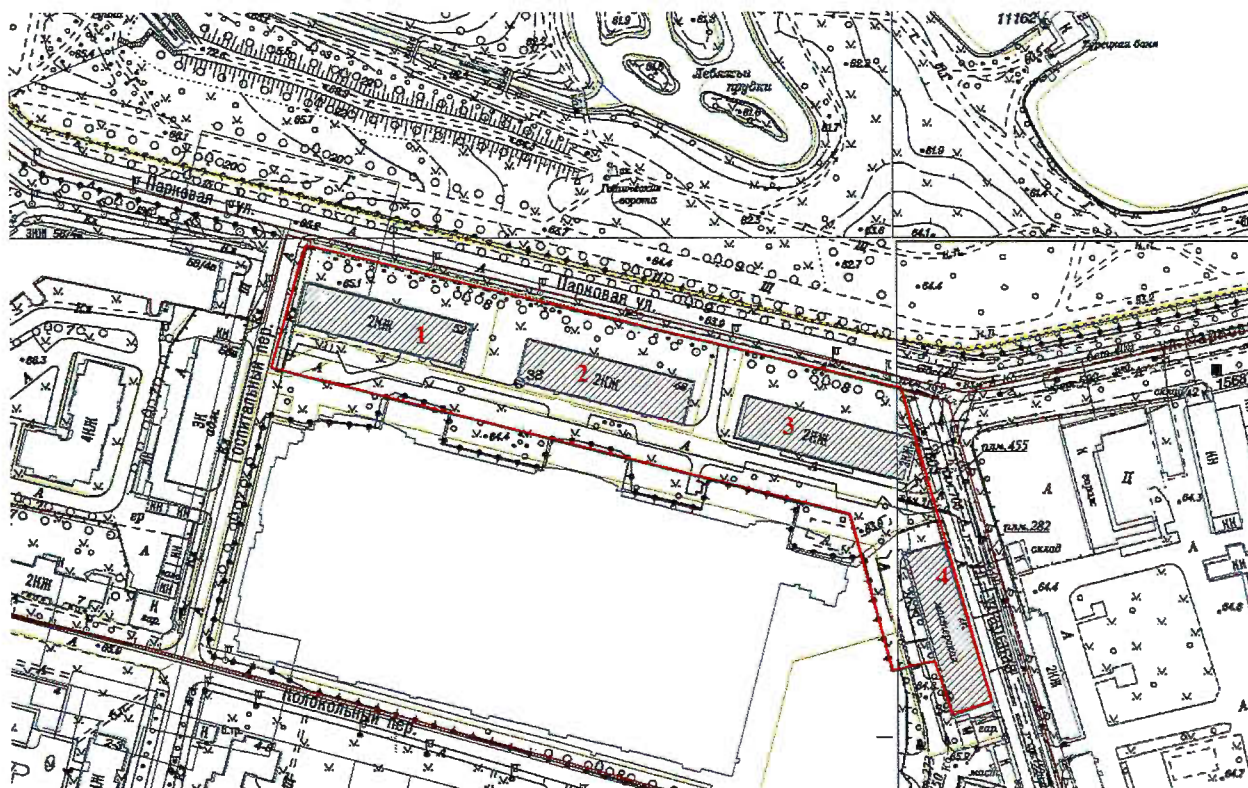
**Председатель КГИОП**



**С.В. Макаров**

Границы территории объекта культурного наследия регионального значения  
«Казармы лейб-гвардии Гусарского Его Величества полка»,  
расположенного по адресу:  
Санкт-Петербург, г. Пушкин, Парковая улица, д. 52 литера А, Парковая улица, д. 48,  
литера А, Парковая улица, дом 44/2, литера А, Гусарская улица, дом 4, литера А

1. Схема границ территории объекта культурного наследия




Масштаб 1:500

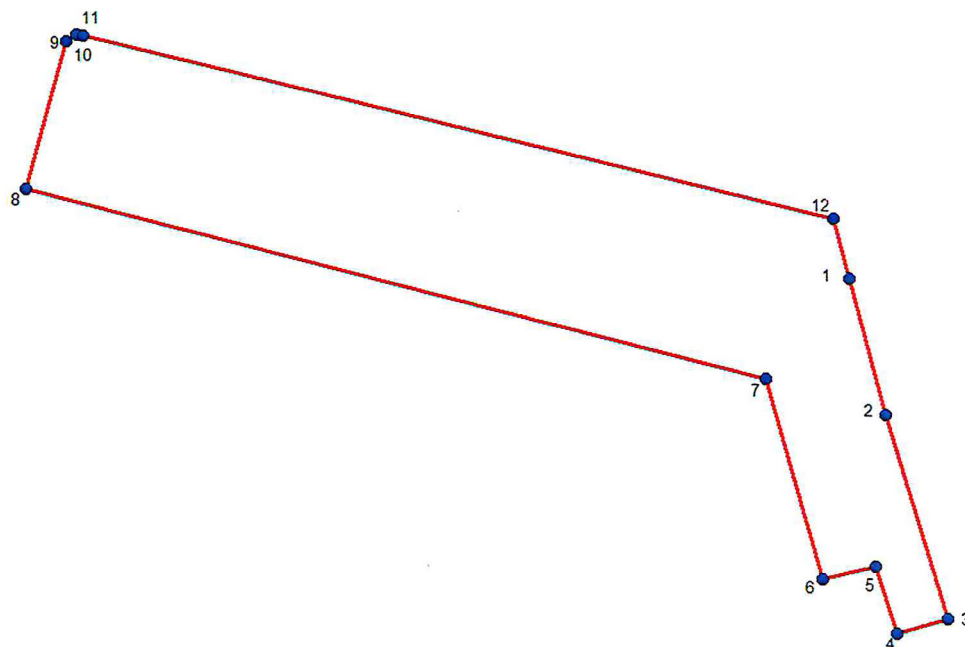
**СОСТАВ ОБЪЕКТА КУЛЬТУРНОГО НАСЛЕДИЯ:**

1. «Казарма 1-го эскадрона» Санкт-Петербург, г. Пушкин, Парковая ул., д. 52 лит. А
2. «Казарма 2-го эскадрона» Санкт-Петербург, г. Пушкин, Парковая ул., д. 48 лит. А
3. «Казарма 3-го эскадрона» Санкт-Петербург, г. Пушкин, Парковая ул., д. 44/2 лит. А
4. «Казарма 4-го эскадрона» Санкт-Петербург, г. Пушкин, Гусарская ул., д. 4, лит. А

**Условные обозначения:**

 Объект культурного наследия регионального значения

2. План характерных (поворотных) точек границ территории объекта культурного наследия  
регионального значения  
«Казармы лейб-гвардии Гусарского Его Величества полка»



**Условные обозначения:**

— Граница территории.

● I Номер характерной (поворотной точки)

Номер характерной точки	Координаты характерных точек в системе координат, установленной для ведения государственного кадастра объектов недвижимости (м)	
	X	Y
1	68,9204128	118,0080858
2	68,8780072	118,0195407
3	68,8144021	118,0389465
4	68,809695	118,0230631
5	68,8307448	118,0163666
6	68,8267166	117,9999316
7	68,8890685	117,9821639
8	68,9486087	117,7499676
9	68,9945227	117,7627365
10	68,9966197	117,7658437
11	68,9963909	117,76808
12	68,9392229	118,0033098

Приложение № 2 к распоряжению КГИОП  
от 09.06.2021 № 37-пр

Режим использования территории объекта культурного наследия регионального значения  
«Казармы лейб-гвардии Гусарского Его Величества полка»,  
расположенного по адресу:

Санкт-Петербург, г. Пушкин, Парковая улица, д. 52 литера А, Парковая улица, д. 48,  
литера А, Парковая улица, дом 44/2, литера А, Гусарская улица, дом 4, литера А

1. На территории объекта культурного наследия запрещается строительство объектов капитального строительства и увеличение объемно-пространственных характеристик, существующих на территории памятника или ансамбля объектов капитального строительства; проведение земляных, строительных, мелиоративных и иных работ, за исключением работ по сохранению объекта культурного наследия или его отдельных элементов, сохранению историко-градостроительной или природной среды объекта культурного наследия.

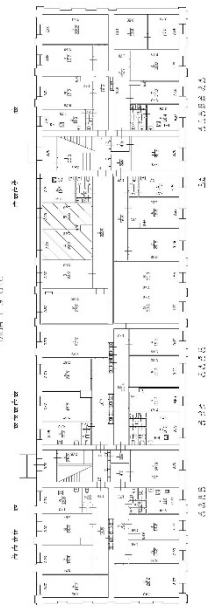




2. На территории объекта культурного наследия разрешается ведение хозяйственной деятельности, не противоречащей требованиям обеспечения сохранности объекта культурного наследия и позволяющей обеспечить функционирование объекта культурного наследия в современных условиях.

3. Требования к осуществлению деятельности в границах территории объекта культурного наследия и требования к содержанию и использованию территории объекта культурного наследия устанавливаются законодательством Российской Федерации и Санкт-Петербурга об объектах культурного наследия.

Приложение № 3 к распоряжению КГИОП  
от 09.06.2021 № 37-пн



Предмет охраны объекта культурного наследия регионального значения  
«Казармы лейб-гвардии Гусарского Его Величества полка»,  
расположенного по адресу:  
Санкт-Петербург, г. Пушкин, Парковая улица, д. 52 литера А, Парковая улица, д. 48,  
литера А, Парковая улица, дом 44/2, литера А, Гусарская улица, дом 4, литера А

№ пп	Видовая принадлежность предмета охраны	Предмет охраны	Фотофиксация
1	2	3	4
1	Объемно-пространственное и планировочное решение территории:	местоположение отдельно стоящих зданий казарм, лицевым фасадом обращенных в сторону Парковой и Гусарской улиц; визуальные связи с объектами культурного наследия федерального значения «Екатерининский парк» и «Скотный двор (казармы Гусарского полка)».	
<b>«Казарма 1-го эскадрона»</b> Санкт-Петербург, город Пушкин, Парковая улица, дом 52, литера А			
2	Объемно-пространственное решение:	двухэтажное здание, прямоугольное в плане, на полуподвале, завершенное двухскатными крышами; исторические габариты и конфигурация здания в плане;  дымовые трубы – местоположение, конфигурация, материалы (кирпич); крыша – исторические габариты, конфигурация (двухскатная) и высотная отметка конька кровли. Материал покрытия (кровельное железо).	



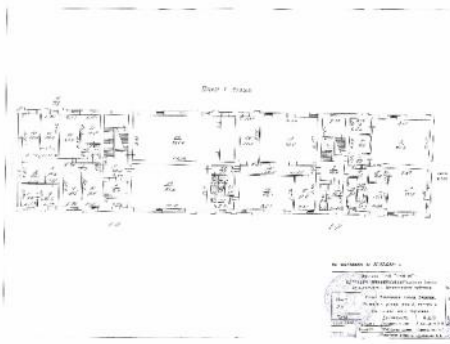

1	2	3	4
3	Конструктивная система здания:	наружные кирпичные капитальные стены, отметки междуэтажных перекрытий.	
4	Объемно-планировочное решение:	местоположение капитальных стен. внутренних	
5	Архитектурно-художественное решение фасадов:	<p>архитектурно-художественное решение фасадов в приемах эклектики;</p> <p>материал и характер фасадной поверхности – лицевой кирпич, штукатурные детали, руст;</p> <p>цоколь, облицованный известняковой скобой;</p> <p>оконные и дверные проемы - исторические габариты, конфигурация (прямоугольные), местоположение; (для оконных проемов первого этажа дворового фасада – отметка высоты и габариты ширины).</p> <p>оформление оконных проемов – профилированные наличники, в уровне второго этажа профилированные подоконные выступы;</p> <p>исторический рисунок и цвет оконных и дверных заполнений;</p> <p>пилястры рустованные и гладкие с квадратами алмазного руста в базах и капителях;</p> <p>профилированный карниз под окнами первого этажа;</p> <p>треугольные фронтоны с профилированными карнизами и круглыми медальонами на западном торцевом фасаде с цифрами 1958;</p>	   






1	2	3	4
		<p>аттики по центру лицевого и дворового фасадов;</p> <p>профилированная тяга над окнами второго этажа, гладкий фриз (по осям аттиков с длинными прямоугольными нишками) и профилированный карниз;</p>	
<p><b>«Казарма 2-го эскадрона»</b>  <b>Санкт-Петербург, город Пушкин, Парковая улица, дом 48, литера А</b></p>			
2	<p>Объемно-пространственное решение:</p>	<p>двухэтажное здание, прямоугольное в плане, на полуподвале, завершенное двухскатными крышами; исторические габариты и конфигурация здания в плане;</p> <p>дымовые трубы – местоположение, конфигурация, материалы (кирпич); крыша – исторические габариты, конфигурация (двухскатная) и высотная отметка конька кровли. Материал покрытия (кровельное железо).</p>	
3	<p>Конструктивная система здания:</p>	<p>наружные кирпичные капитальные стены, отметки междуэтажных перекрытий.</p>	

1	2	3	4
4	Объемно-планировочное решение:	местоположение внутренних капитальных стен.	
5	Архитектурно-художественное решение фасадов:	<p>архитектурно-художественное решение фасадов в приемах эклектики;</p> <p>материал и характер фасадной поверхности – лицевой кирпич, штукатурные детали, руст;</p> <p>цоколь, облицованный известняковой скобой;</p> <p>оконные и дверные проемы - исторические габариты, конфигурация (прямоугольные), местоположение (для оконных проемов первого этажа дворового фасада – отметка высоты и габариты ширины);</p> <p>оформление оконных проемов – профилированные наличники, в уровне второго этажа профилированные подоконные выступы; нишки прямоугольной формы в подоконных простенках первого этажа;</p> <p>исторический рисунок, и цвет оконных и дверных заполнений;</p> <p>пилястры рустованные и гладкие с квадратами алмазного руста в базах и капителях;</p> <p>профилированный карниз под окнами первого этажа;</p> <p>треугольные фронтоны с профилированными карнизами и круглыми медальонами на торцевом восточном фасаде с цифрами 1889;</p> <p>профилированная тяга над окнами второго этажа, гладкий фриз и профилированный карниз.</p>	
<p><b>«Казарма 3-го эскадрона»</b></p> <p><b>Санкт-Петербург, город Пушкин, Парковая улица, дом 44/2, литера А</b></p>			
2	Объемно-пространственное решение:	<p>двухэтажное здание, прямоугольное в плане, на полуподвале, завершенное двухскатными крышами; исторические габариты и конфигурация здания в плане;</p> <p>дымовые трубы – местоположение, конфигурация, материалы (кирпич);</p> <p>крыша – исторические габариты, конфигурация (двухскатная) и высотная отметка конька кровли. Материал покрытия (кровельное железо).</p>	

1	2	3	4
3	Конструктивная система здания:	наружные кирпичные капитальные стены, отметки междуэтажных перекрытий.	
	Объемно-планировочное решение:	местоположение внутренних капитальных стен.	
4	Архитектурно-художественное решение фасадов:	<p>архитектурно-художественное решение фасадов в приемах эклектики;</p> <p>материал и характер фасадной поверхности – лицевой кирпич, штукатурные детали, руст;</p> <p>цоколь, облицованный известняковой скобой;</p> <p>оконные и дверные проемы - исторические габариты, конфигурация (прямоугольные), местоположение (для оконных проемов первого этажа дворового фасада – отметка высоты и габариты ширины);</p> <p>оформление оконных проемов – профилированные наличники, в уровне второго этажа профилированные подоконные выступы; нишки прямоугольной формы в подоконных простенках первого этажа;</p> <p>исторический рисунок, и цвет оконных и дверных заполнений;</p> <p>пилястры рустованные и гладкие с квадратами алмазного руста в базах и капителях;</p> <p>профилированный карниз под окнами первого этажа;</p> <p>треугольные фронтоны с профилированными карнизами и круглыми медальонами на торцевом</p>	  

1	2	3	4
		<p>западном фасаде с цифрами 1890, на торцевом восточном - 1891;</p> <p>профилированная тяга над окнами второго этажа, гладкий фриз и профилированный карниз.</p>	
<p><b>«Казарма 4-го эскадрона»</b>  <b>Санкт-Петербург, город Пушкин, Гусарская улица, дом 4, литера А</b></p>			
1	Объемно-пространственное решение:	<p>двухэтажное здание, прямоугольное в плане, на полуподвале, завершенное двухскатными крышами; исторические габариты и конфигурация здания в плане;</p> <p>дымовые трубы – местоположение, конфигурация, материалы (кирпич); крыша – исторические габариты, конфигурация (двухскатная) и высотная отметка конька кровли. Материал покрытия (кровельное железо).</p>	
2	Конструктивная система здания:	<p>наружные кирпичные капитальные стены, отметки междуэтажных перекрытий.</p>	
3	Объемно-планировочное решение:	<p>местоположение внутренних капитальных стен.</p>	
4	Архитектурно-художественное решение фасадов:	<p>архитектурно-художественное решение фасадов в приемах эклектики;</p> <p>материал и характер фасадной поверхности – лицевой кирпич, штукатурные детали, руст;</p> <p>цоколь, облицованный известняковой скобой;</p> <p>оконные и дверные проемы - исторические габариты, конфигурация</p>	

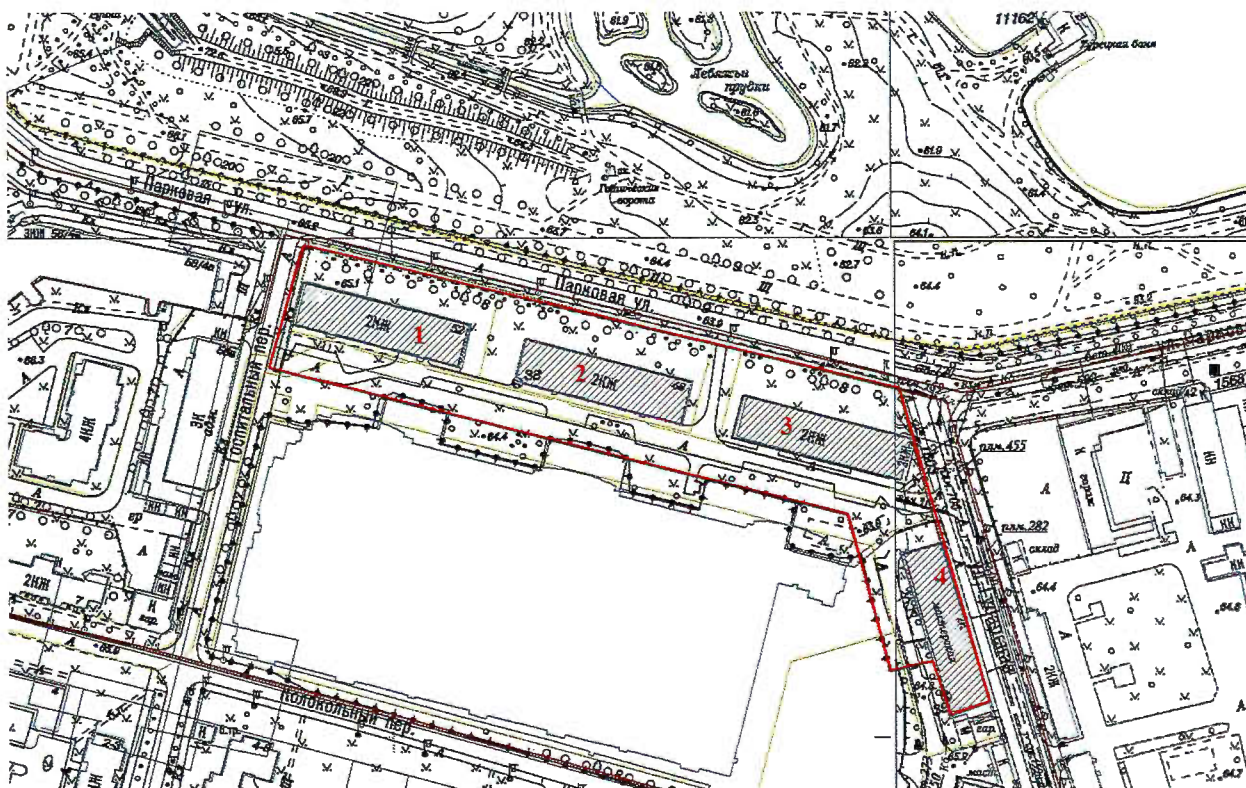
1	2	3	4
		<p>(прямоугольные), для оконных проемов первого этажа верхняя отметка высоты и габариты ширины;</p> <p>оформление оконных проемов – профилированные наличники, в уровне второго этажа профилированные подоконные выступы;</p> <p>исторический рисунок и цвет оконных заполнений;</p> <p>пилястры рустованные и гладкие с квадратами алмазного руста в базах и капителях;</p> <p>треугольные фронтоны с профилированными карнизами и круглыми медальонами с цифрами 1891 и 1892 (на южном и северном фасадах); профилированная тяга над окнами второго этажа, гладкий фриз и профилированный карниз.</p>	  

**Приложение № 4.4 к Акту по результатам государственной историко-культурной экспертизы проектной документации на проведение работ по сохранению объекта культурного наследия регионального значения «Казарма 2-го эскадрона» в составе комплекса «Казармы лейб-гвардии Гусарского Его Величества полка», расположенного по адресу: г. Санкт-Петербург, г. Пушкин, ул. Парковая, д. 48, лит. А, «Проект работ по сохранению объекта культурного наследия регионального значения «Казарма 2-го эскадрона» в составе комплекса «Казармы лейб-гвардии Гусарского Его Величества полка», расположенного по адресу: г. Санкт-Петербург, г. Пушкин, ул. Парковая, д. 48, лит. А. Приспособление для современного использования, перепланировка квартир № 5, 6.», выполненной ООО «РЕСТРОН» в 2022 г., шифр 04/22-ПД**

**План границ территории объекта культурного наследия регионального значения «Казармы лейб-гвардии Гусарского Его Величества полка», расположенного по адресу: Санкт-Петербург, г. Пушкин, Парковая улица, д. 52 литера А, Парковая улица, д. 48, литера А, Парковая улица, дом 44/2, литера А, Гусарская улица, дом 4, литера А, утвержденный КГИОП 09 июня 2021 г.**

Границы территории объекта культурного наследия регионального значения  
«Казармы лейб-гвардии Гусарского Его Величества полка»,  
расположенного по адресу:  
Санкт-Петербург, г. Пушкин, Парковая улица, д. 52 литера А, Парковая улица, д. 48,  
литера А, Парковая улица, дом 44/2, литера А, Гусарская улица, дом 4, литера А

1. Схема границ территории объекта культурного наследия




Масштаб 1:500

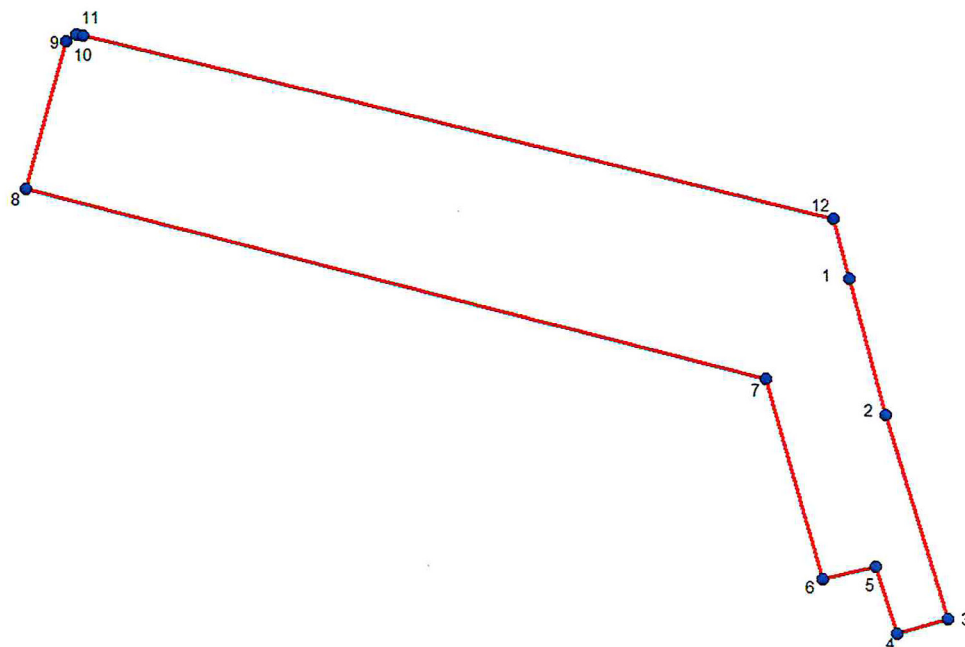
**СОСТАВ ОБЪЕКТА КУЛЬТУРНОГО НАСЛЕДИЯ:**

1. «Казарма 1-го эскадрона» Санкт-Петербург, г. Пушкин, Парковая ул., д. 52 лит. А
2. «Казарма 2-го эскадрона» Санкт-Петербург, г. Пушкин, Парковая ул., д. 48 лит. А
3. «Казарма 3-го эскадрона» Санкт-Петербург, г. Пушкин, Парковая ул., д. 44/2 лит. А
4. «Казарма 4-го эскадрона» Санкт-Петербург, г. Пушкин, Гусарская ул., д. 4, лит. А

**Условные обозначения:**

 Объект культурного наследия регионального значения

2. План характерных (поворотных) точек границ территории объекта культурного наследия  
регионального значения  
«Казармы лейб-гвардии Гусарского Его Величества полка»



**Условные обозначения:**

— Граница территории.

● I Номер характерной (поворотной точки)



Номер характерной точки	Координаты характерных точек в системе координат, установленной для ведения государственного кадастра объектов недвижимости (м)	
	X	Y
1	68,9204128	118,0080858
2	68,8780072	118,0195407
3	68,8144021	118,0389465
4	68,809695	118,0230631
5	68,8307448	118,0163666
6	68,8267166	117,9999316
7	68,8890685	117,9821639
8	68,9486087	117,7499676
9	68,9945227	117,7627365
10	68,9966197	117,7658437
11	68,9963909	117,76808
12	68,9392229	118,0033098

**Приложение № 4.7 к Акту по результатам государственной историко-культурной экспертизы проектной документации на проведение работ по сохранению объекта культурного наследия регионального значения «Казарма 2-го эскадрона» в составе комплекса «Казармы лейб-гвардии Гусарского Его Величества полка», расположенного по адресу: г. Санкт-Петербург, г. Пушкин, ул. Парковая, д. 48, лит. А, «Проект работ по сохранению объекта культурного наследия регионального значения «Казарма 2-го эскадрона» в составе комплекса «Казармы лейб-гвардии Гусарского Его Величества полка», расположенного по адресу: г. Санкт-Петербург, г. Пушкин, ул. Парковая, д. 48, лит. А. Приспособление для современного использования, перепланировка квартир № 5, 6.», выполненной ООО «РЕСТРОН» в 2022 г., шифр 04/22-ПД**

**Кадастровый паспорт на квартиру № 5, расположенную по адресу:  
г. Санкт-Петербург, г. Пушкин, ул. Парковая, д. 48, лит. А, от 15.02.2013.**

**КАДАСТРОВЫЙ ПАСПОРТ**  
**Помещения**

Лист № 1 , всего листов 2

Дата 15 февраля 2013 г.

Кадастровый номер 78:42:0018238:2122  
Инвентарный номер (ранее присвоенный учетный номер) 78:18238:0:9:2014

1. Описание объекта недвижимого имущества
- 1.1. Кадастровый номер здания (сооружения), в котором расположено помещение 78:42:0018238:2013
- 1.2. Этаж (этажи), на котором расположено помещение: Этаж № 2
- 1.3. Общая площадь помещения: 122.9 кв.м
- 1.4

**Адрес (местоположение):**

Субъект Российской Федерации	Санкт-Петербург	
Район	—	
Муниципальное образование	Тип	г
	Наименование	Пушкин
Населенный пункт	Тип	—
	Наименование	—
Улица (проспект, переулок и т.д.)	Тип	ул
	Наименование	Парковая
Номер дома	48	
Номер корпуса	—	
Номер строения	—	
Литера	А	
Номер помещения (квартиры)	5	
Иное описание местоположения	—	

- 1.5. Назначение помещения: жилое
- 1.6. Вид жилого помещения в многоквартирном доме квартира
- 1.7. Кадастровый номер квартиры, в которой расположена комната  
—
- 1.8. Номер помещения на поэтажном плане: —
- 1.9. Предыдущие кадастровые (условные) номера объекта недвижимого имущества:  
—
- 1.10. Примечание:  
—

1.11. филиал федерального государственного бюджетного учреждения «Федеральная кадастровая палата  
Федеральной службы государственной регистрации, кадастра и картографии» по Санкт-Петербургу

начальник отдела предоставления сведений  
(полное наименование должности)



(подпись)

Г. С. Ворошилова  
(инициалы, фамилия)

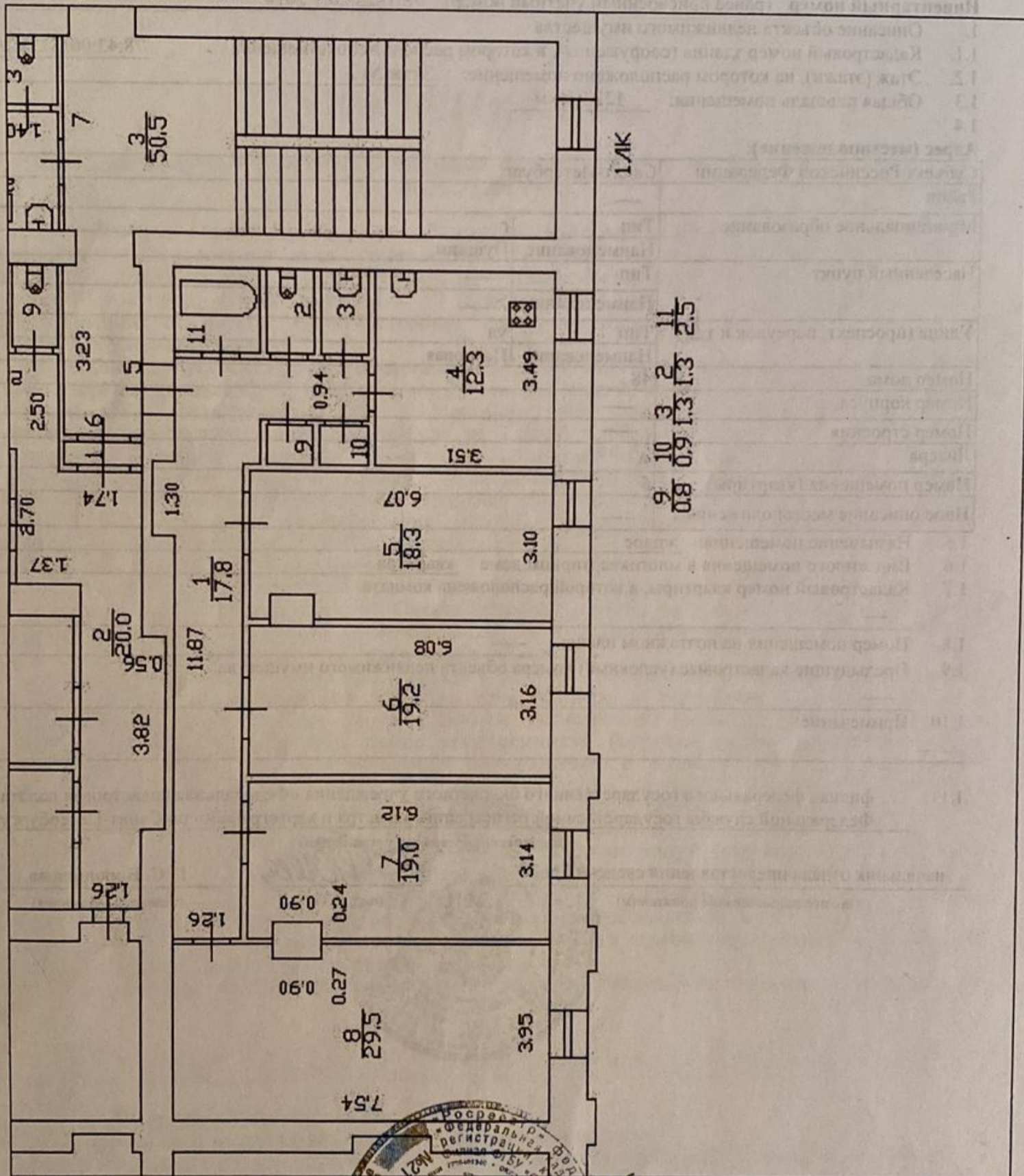
### КАДАСТРОВЫЙ ПАСПОРТ Помещения

Лист № 2 , всего листов 2

Кадастровый номер 78:42:0018238:2122

Инвентарный номер (ранее присвоенный учетный номер) 78:18238:0:9:2014

#### 2. План расположения помещения на этаже



Масштаб 1:

начальник отдела предоставления сведений №

(полное наименование должности)



(подпись)

Г. С. Ворошилова

(инициалы, фамилия)

**Приложение № 4.8 к Акту по результатам государственной историко-культурной экспертизы проектной документации на проведение работ по сохранению объекта культурного наследия регионального значения «Казарма 2-го эскадрона» в составе комплекса «Казармы лейб-гвардии Гусарского Его Величества полка», расположенного по адресу: г. Санкт-Петербург, г. Пушкин, ул. Парковая, д. 48, лит. А, «Проект работ по сохранению объекта культурного наследия регионального значения «Казарма 2-го эскадрона» в составе комплекса «Казармы лейб-гвардии Гусарского Его Величества полка», расположенного по адресу: г. Санкт-Петербург, г. Пушкин, ул. Парковая, д. 48, лит. А. Приспособление для современного использования, перепланировка квартир № 5, 6.», выполненной ООО «РЕСТРОН» в 2022 г., шифр 04/22-ПД**

**Кадастровый паспорт на квартиру № 6, расположенную по адресу:  
г. Санкт-Петербург, г. Пушкин, ул. Парковая, д. 48, лит. А, от 14.07.2010.**

# КАДАСТРОВЫЙ ПАСПОРТ помещения

Лист № 1, всего листов 2

Дата 14.07.2010

Кадастровый номер -  
 Инвентарный номер (ранее присвоенный учетный номер) 14/667/А/6

### 1. Описание объекта недвижимого имущества

1.1. Кадастровый номер здания (сооружения), в котором расположено помещение

1.2. Этаж (этажи), на котором расположено помещение 2

1.3. Общая площадь помещения 116.9 кв.м

### 1.4. Адрес (местоположение):

Субъект Российской Федерации	<u>Санкт-Петербург</u>	
Район	<u>-</u>	
Муниципальное образование	Тип	<u>Внутригородская территория города федерального значения</u>
	наименование	<u>город Пушкин</u>
Населенный пункт	Тип	<u>город</u>
	наименование	<u>Пушкин</u>
Улица (проспект, переулок и т.д.)	Тип	<u>улица</u>
	наименование	<u>Парковая</u>
Номер дома	<u>48</u>	
Номер корпуса	<u>-</u>	
Номер строения	<u>-</u>	
Литера	<u>А</u>	
Номер помещения (квартиры)	<u>6</u>	
Иное описание местоположения	<u>-</u>	

1.5. Назначение помещения жилое  
(жилое, нежилое)

1.6. Вид жилого помещения в многоквартирном доме квартира  
(комната, квартира)

1.7. Кадастровый номер квартиры, в которой расположена комната

1.8. Номер помещения на поэтажном плане -

1.9. Предыдущие кадастровые (условные) номера объекта недвижимого имущества:

1.10. Примечание: Используемая комната ч.п.4, площадью 19,5 кв.м. В комнате ч.п. 4 и местах общего пользования перепланировок нет. Наружные границы квартиры не изменились.

1.11. ГУП "ГУИОН". Свидетельство серии РИ-Г №000153, запись в реестре аккредитованных организаций за №254 от 10 мая 2006 г.  
(наименование организации или организации)

**Копия верна**  
 Дата приема документов 26 июля 2010  
 Специалист Б.Бачаев  
 Заявитель Р.Р. Руаев

Начальник филиала ГУП "ГУИОН"  
 ПИБ Пушкинского и Колпинского районов  
 (Крайнова Н.В.)

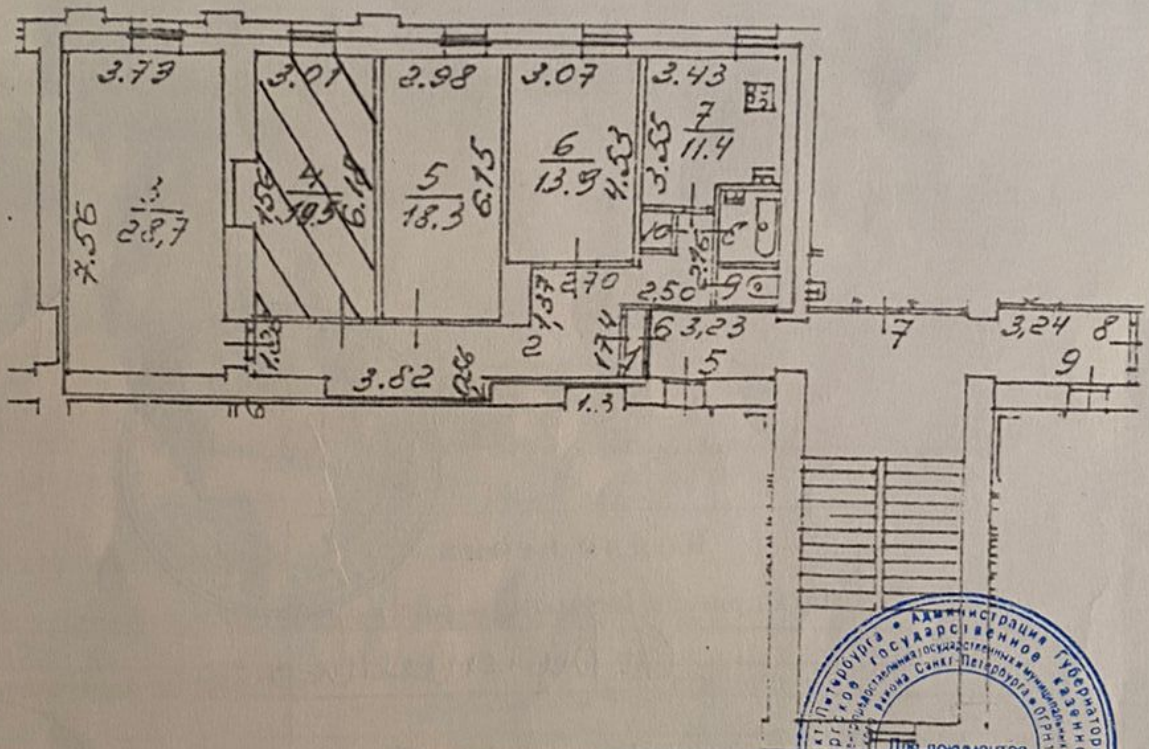
подпись  
 М.П. «14» июля 2010 г.

# КАДАСТРОВЫЙ ПАСПОРТ помещения

Лист № 2 , всего листов 2

Кадастровый номер \_\_\_\_\_  
Инвентарный номер 14/667/A/6  
(ранее присвоенный учетный номер)

2. План расположения помещения на этаже h = 3.93 м



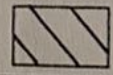
**Копия верна**

Дата приема документов 28.04.14

Специалист Билишета  
(Ф.И.О. подпись лица, сверившего документы)

Заявитель Рудов  
(Ф.И.О. подпись лица, представившего документы)

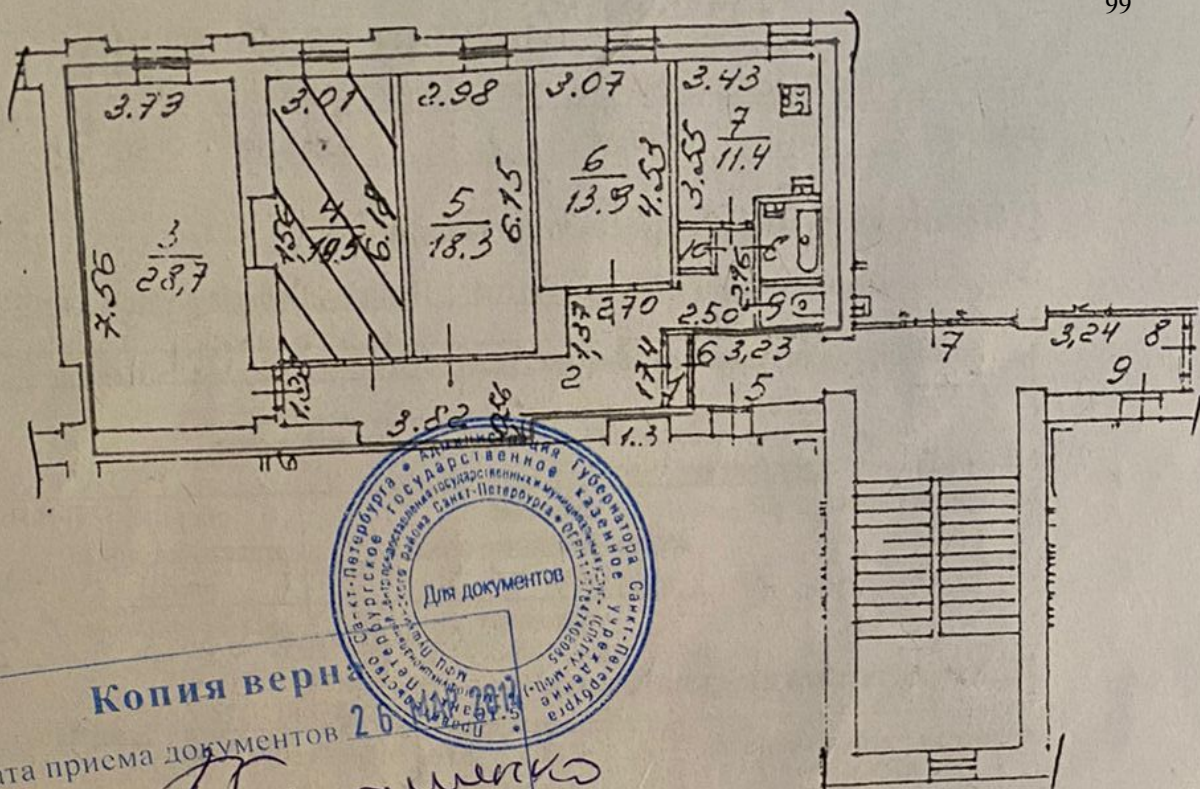
— - граница квартиры



- используемая комната

Масштаб 1:200

Начальник филиала ГУП "ГУИОН"  
ПИБ Пушкинского и Колпинского




**Копия верна**

Дата приема документов 26.07.2010

Специалист *А.В. Коренькова*  
(Ф.И.О. полностью, сверяющего документы)

Заявитель *Крайнова Н.В.*  
(Ф.И.О. полностью, предоставившего документы)

— граница квартиры



-используемая комната

**Дополнительные сведения:** В комнате ч.п. 4 и местах общего пользования перепланировок нет. Наружные границы объекта не изменились.

Паспорт составлен по состоянию на

13 июля 2010 года

(дата обследования)

Исполнитель

*В.В. Крайнова*

(Е.В. Коренькова)  
(Ф.И.О.)

14 июля 2010 года

(дата изготовления)

Начальник филиала ГУП "ГУИОН"  
 ПИБ Пушкинского и Колпинского районов  
 Гл. инженер филиала  
 М.П.

*Н.В. Крайнова*  
 Крайнова Н.В.  
 С.П. Галявичева

**Памятка владельцу:**

1. Паспорт на квартиру является документом, изготавливаемым по результатам технической инвентаризации, и содержит информацию о местоположении, количественном и качественном составе, уровне благоустройства, стоимости объекта жилищного фонда (квартиры).
2. Переустройство и перепланировка жилого помещения подлежат утверждению в порядке, установленном Жилищным кодексом Российской Федерации. Самовольно переустроившее и (или) перепланировавшее жилое помещение лицо несет предусмотренную законодательством ответственность.



**Приложение № 4.9 к Акту по результатам государственной историко-культурной экспертизы проектной документации на проведение работ по сохранению объекта культурного наследия регионального значения «Казарма 2-го эскадрона» в составе комплекса «Казармы лейб-гвардии Гусарского Его Величества полка», расположенного по адресу: г. Санкт-Петербург, г. Пушкин, ул. Парковая, д. 48, лит. А, «Проект работ по сохранению объекта культурного наследия регионального значения «Казарма 2-го эскадрона» в составе комплекса «Казармы лейб-гвардии Гусарского Его Величества полка», расположенного по адресу: г. Санкт-Петербург, г. Пушкин, ул. Парковая, д. 48, лит. А. Приспособление для современного использования, перепланировка квартир № 5, 6.», выполненной ООО «РЕСТРОН» в 2022 г., шифр 04/22-ПД**

**Технический паспорт на квартиру № 5, расположенную по адресу:  
г. Санкт-Петербург, г. Пушкин, ул. Парковая, д. 48, лит. А, №663/13  
от 30.01.2013.**

**САНКТ-ПЕТЕРБУРГСКОЕ ГОСУДАРСТВЕННОЕ УНИТАРНОЕ ПРЕДПРИЯТИЕ  
ГОРОДСКОЕ УПРАВЛЕНИЕ ИНВЕНТАРИЗАЦИИ И ОЦЕНКИ НЕДВИЖИМОСТИ**

**ФИЛИАЛ ГУП «ГУИОН» – ПИБ ПУШКИНСКОГО И КОЛПИНСКОГО РАЙОНОВ**

Инв. № документа 663/13

Кадастровый номер: \_\_\_\_\_

**Технический паспорт на квартиру**

Адрес: Санкт-Петербург, Пушкин, Парковая улица

дом № 48 корпус \_\_\_\_\_ кв. № 5

**I. Общие сведения о строении литеры А**

Год постройки: 1917

Год последнего капитального ремонта: 1961

Этажность: 2, \_\_\_\_\_, \_\_\_\_\_

*надземная*

*подземная*

*кроме того*

Материал стен: кирпичные

Материал перекрытий: \_\_\_\_\_, \_\_\_\_\_, \_\_\_\_\_

сборные  
железобетонные плиты

сборные  
железобетонные  
плиты

чердачных

междуэтажных

подвальных

**II. Характеристика квартиры**

Квартира расположена на 2 этаже, состоит из 4 комнат,  
жилой площадью 86,0 кв.м., общей площадью 122,9 кв.м., высота 3.93 м.

**Благоустройство квартиры:**

отопление: центральное  автономное

горячее водоснабжение: центральное  от газовых колонок  от дровяных колонок

водопровод  канализация  газоснабжение  электроплита

мусоропровод  прочее \_\_\_\_\_

наличие в парадной: мусоропровод  лифт

**Инвентаризационная стоимость квартиры по состоянию на 01.01.2013 года составляет 815554 (Восемьсот пятнадцать тысяч пятьсот пятьдесят четыре) рубля\***

**III. Экспликация к плану квартиры**

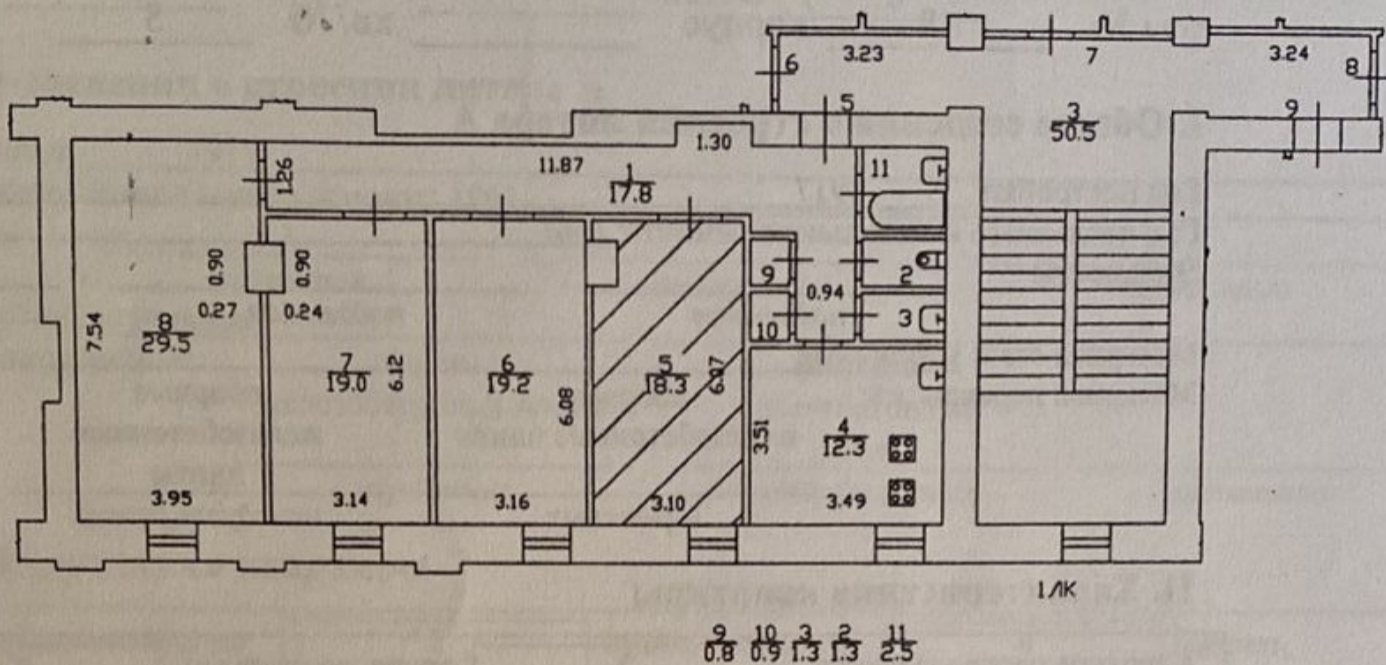
№ п/п	№ по плану	Наименование части помещения	Общая площадь квартиры, кв. м (до 01.03.05 – площадь квартиры)	В том числе площадь, кв. м		Кроме того, площадь лоджий, балконов, веранд и террас с коэффициентами	Примечание
				Жилая	Вспомогательная		
1	2	3	4	5	6	7	8
1	1	коридор	17.8		17.8		
2	2	туалет	1.3		1.3		
3	3	умывальная	1.3		1.3		
4	4	кухня	12.3		12.3		
5	5	комната	18.3	18.3			
6	6	комната	19.2	19.2			
7	7	комната	19.0	19.0			
8	8	комната	29.5	29.5			
9	9	шкаф	0.8		0.8		
10	10	шкаф	0.9		0.9		
11	11	ванная	2.5				
<b>Итого</b>			122.9	86.0			


\*) стоимость определена в соответствии с Постановлением Правительства Санкт-Петербурга № 1762 от 27.12.2011 г.

IV. План квартиры


h = 3.93

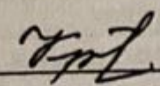
План 2 этажа



 - используемая комната

**Дополнительные сведения:** Используется комната ч.п.5, площадью 18.3 кв.м. В комнате ч.п. 5 перепланировок и переоборудования нет. Наружные границы объекта не изменились.

Паспорт составлен по состоянию на 29 января 2013 года (дата обследования)  
 Исполнитель  (П.В. Бухтеев) 30 января 2013 года (дата изготовления)  
 (Ф.И.О.)

Начальник филиала ГУП "БУИОН" ПИБ Пушкинского и Колпинского районов  Крайнова Н.В.



**Памятка владельцу:**  
 1. Переустройство и перепланировка жилого помещения подлежат утверждению в порядке, установленном жилищным кодексом Российской Федерации. Лицо, самостоятельно переустроившее и (или) перепланировавшее жилое помещение, несет предусмотренную законодательством ответственность.

ИНЖЕНЕР-ИНСПЕКТОР  
 ТРУСОБА Н.О.

**Приложение № 4.10 к Акту по результатам государственной историко-культурной экспертизы проектной документации на проведение работ по сохранению объекта культурного наследия регионального значения «Казарма 2-го эскадрона» в составе комплекса «Казармы лейб-гвардии Гусарского Его Величества полка», расположенного по адресу: г. Санкт-Петербург, г. Пушкин, ул. Парковая, д. 48, лит. А, «Проект работ по сохранению объекта культурного наследия регионального значения «Казарма 2-го эскадрона» в составе комплекса «Казармы лейб-гвардии Гусарского Его Величества полка», расположенного по адресу: г. Санкт-Петербург, г. Пушкин, ул. Парковая, д. 48, лит. А. Приспособление для современного использования, перепланировка квартир № 5, 6.», выполненной ООО «РЕСТРОН» в 2022 г., шифр 04/22-ПД**

**Технический паспорт на квартиру № 6, расположенную по адресу:  
г. Санкт-Петербург, г. Пушкин, ул. Парковая, д. 48, лит. А,  
№4542 от 14.07.2010.**

Серия В

САНКТ-ПЕТЕРБУРГСКОЕ ГОСУДАРСТВЕННОЕ УНИТАРНОЕ ПРЕДПРИЯТИЕ  
ГОРОДСКОЕ УПРАВЛЕНИЕ ИНВЕНТАРИЗАЦИИ И ОЦЕНКИ НЕДВИЖИМОСТИ

ФИЛИАЛ ГУП «ГУВОН» – ПИБ ПУШКИНСКОГО И КОЛПИНСКОГО РАЙОНОВ

Инв. № документа 4642/10

Кладовый номер: \_\_\_\_\_

## Паспорт на квартиру

Адрес: Санкт-Петербург, Пушкин, Парковая улица  
дом № 48 корпус \_\_\_\_\_ кв. № 6

## I. Общие сведения о строении литеры А

Объектовый адрес: Санкт-Петербург, город Пушкин, Парковая улица, дом 48

Год постройки: 1917

Год последнего капитального ремонта: 1961

Этажность: 2

Материал стен: кирпичный

Материал перекрытий: сборные железобетонные плиты

Материал перекрытий: сборные железобетонные плиты

Материал перекрытий: сборные железобетонные плиты

Материал перекрытий: сборные железобетонные плиты

Материал перекрытий: сборные железобетонные плиты

## II. Характеристика квартиры

Квартира расположена на _____ этаже, состоит из _____ комнат,
жилая площадь _____ кв. м, общей площадью _____ кв. м, высота _____ м.

## Благоустройство квартиры:

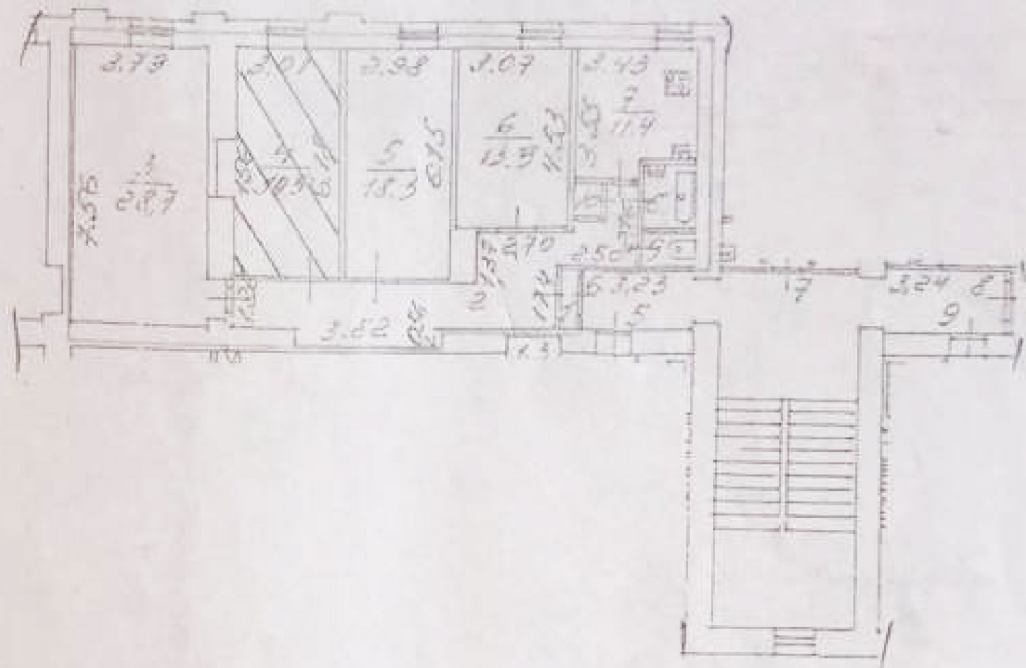
отопление: центральное  автономное горячее водоснабжение: центральное  от главных колонок  от дровяных колонок водопровод  канализация  газоснабжение  электроплита мусоропровод  прочее \_\_\_\_\_наличие в парадной: мусоропровод  лифт 

Инвентаризационная стоимость квартиры по состоянию на 01.01.2010 года  
составляет

675579 (Шестьсот семьдесят пять тысяч пятьсот семьдесят девять) рублей

## III. Экспликация к плану квартиры

№ п/п	№ по плану	Наименование части помещений	Общая площадь квартиры, кв. м (по 01.01.01 - площадь квартиры)	В том числе площадь, кв. м		Кроме того, площадь лоджий, балконов, веранд и террас с коэффициентами	Примечание
				Жилая	Эксплуатационная		
1	2	3	4	5	6	7	8
1	1	коридор	0.7		0.7		
2	2	коридор	20.0		20.0		
3	3	комната	28.7	28.7			
4	4	комната	19.5	19.5			
5	5	комната	18.3	18.3			
6	6	комната	13.9	13.9			
7	7	кухня	11.4		11.4		
8	8	ванная	2.2		2.2		
9	9	туалет	1.4		1.4		
10	10	шкаф	0.8		0.8		
Итого			116.9	80.4	36.4		



— граница квартиры



-используемая комната

Дополнительные сведения: В комнате ч.п. 4 и местах общего пользования перепланировок нет. Наружные границы объекта не изменились.

Паспорт составлен по состоянию на

13 июля 2010 года

(дата обследования)

Исполнитель

*Е.В. Коренькова*

(Е.В. Коренькова)  
(Ф.И.О.)

14 июля 2010 года

(дата изготовления)

Начальник филиала ГУП "ГУИОН"  
ПИБ Пушкинского и Колпинского районов  
Гл. инженер филиала

М.П.

*Н.В. Крайнова*

Крайнова Н.В.  
С.П. Галямичева

Памятка владельцу:

1. Паспорт на квартиру является документом, изготовленным по результатам технической инвентаризации, и содержит информацию о местоположении, количественном и качественном составе, кроме благоустройства, стоимости объекта жилищного фонда (квартиры).
2. Переустройство и перепланировка жилого помещения подлежат утверждению в порядке, установленном Жилищным кодексом Российской Федерации. Самовольно переустроившая и (или) перепланировавшая жилое помещение лицо несет подконтрольную законодательством ответственность.

**Приложение № 4.11 к Акту по результатам государственной историко-культурной экспертизы проектной документации на проведение работ по сохранению объекта культурного наследия регионального значения «Казарма 2-го эскадрона» в составе комплекса «Казармы лейб-гвардии Гусарского Его Величества полка», расположенного по адресу: г. Санкт-Петербург, г. Пушкин, ул. Парковая, д. 48, лит. А, «Проект работ по сохранению объекта культурного наследия регионального значения «Казарма 2-го эскадрона» в составе комплекса «Казармы лейб-гвардии Гусарского Его Величества полка», расположенного по адресу: г. Санкт-Петербург, г. Пушкин, ул. Парковая, д. 48, лит. А. Приспособление для современного использования, перепланировка квартир № 5, 6.», выполненной ООО «РЕСТРОН» в 2022 г., шифр 04/22-ПД**

**Акт № 194 и №280 от 25.03.2022г. первичного обследования технического состояния дымоходов (газоходов) и вент каналов от газовых приборов в эксплуатируемых и вновь строящихся зданиях, по адресу: г. Санкт-Петербург, г. Пушкин, ул. Парковая, д. 48, лит. А, кв. 5,6, выполненный ООО "Гильдия трубочистов".**

АКТ № 194

Первичного обследования технического состояния дымоходов (газоходов) и вент каналов от газовых приборов в эксплуатируемых и вновь строящихся зданиях.

25 марта 2022г

г. Санкт-Петербург

Мы, нижеподписавшиеся, в составе Заказчика: \_\_\_\_\_

и трубочистных мастеров: Сорокин, Захаров (наименование организации, ответственное лицо за газовое хозяйство) рег. № 10,24

составили настоящий акт о том, что нам произведена проверка тех. состояния дымоходов и вент каналов

по адресу: 2 Пушкин ул. Тарковская д 48 кв 5,6

с целью установления их пригодности для отвода продуктов сгорания от газовых приборов и воздухообмена газифицированных помещений: кв н 5,6

Обследованием установлено:

1. Обособленные дымоходы, вент. каналы имеются в помещениях: кв н 5,6
2. Рабочее сечение: дымоходов 130x250 мм, вент каналов 130x250 мм
3. Материалы: дымоходов кр. кирпич, вент каналов кр. кирпич
4. Все отверстия в каналах, кроме отверстий для присоединения патрубков от газовых приборов \_\_\_\_\_  
(перечислить приборы) заделаны заделаны.
5. Дымоотводящие патрубки от газовых приборов и каналов проверены на плотность. При задымлении каналов дым в жилые и подсобные помещения не проникает  
(проникает, не проникает)
6. Тяга в каналах на день проверки имеется  
(имеется, не имеется)
7. Дымоходы, вент каналы помещений: кв н 5,6 проложены в внутр. стенах.  
Толщина кладки \_\_\_\_\_ от края каналов до наружных поверхностей зданий \_\_\_\_\_ см  
(дымохода, вент канала) (наружных, внутренних)
8. Оголовки вент каналов, дымоходов расположены вне зоны ветрового подпора.  
(вне зоны, в зоне)
9. Дымоходы, вент каналы проверены на проходимость шара диаметром Ø 85 мм.
10. Оголовки каналов исправные. Защищены от атмосферных осадков да  
(исправные, нуждаются в ремонте, разрушены) (да, нет)

Заключение:

Дымоходы, вент каналы помещений д н 48 кв н 5,6 исправные,  
отвечают техническим условиям, пригодны к эксплуатации.

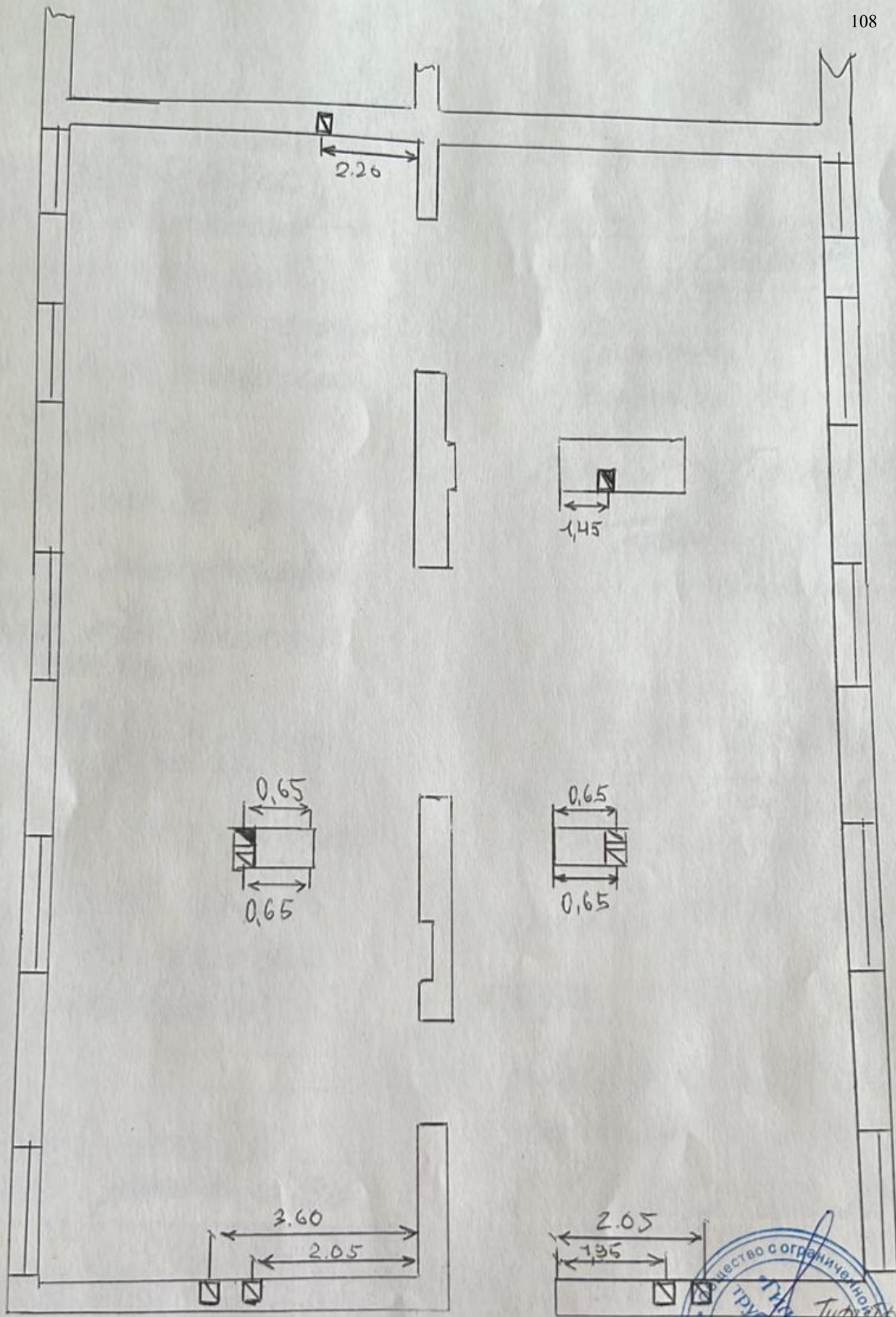
Примечание: \_\_\_\_\_

Дымоходы, вент каналы помещений \_\_\_\_\_ не пригодны  
к эксплуатации по причине \_\_\_\_\_  
(тех. нарушений, указанных в пункте № \_\_\_\_\_)

подключение к ним газовых приборов не допускается.

Описание тех. нарушения: \_\_\_\_\_





Иркутская область  
Иркутский край  
Иркутский район  
г. Иркутск  
Иркутское предприятие  
строительного назначения  
Иркутск-Левый берег

Трудовое предприятие  
с ограниченной ответственностью  
Иркутск  
Иркутский район  
г. Иркутск  
ул. Сорокин  
5а  
Иркутск

Иркутский район  
г. Иркутск  
ул. Сорокин  
5а  
Иркутск

АКТ № 280

«25 марта 2022 г.

Дом № 48 кв 5,6 по Ларковой ул. 2. Пушкин

Мы, нижеподписавшиеся, главный инженер, управляющий домами жилищной конторы № \_\_\_\_\_

Трубочист Сорокин, Захаров регистрационный № 10,24 тов.

Произвели осмотр технического состояния дымоходов от печей, каминов

в доме № 48 кв 5,6 по улице Ларковой 2. Пушкин.

— Каналы проверены на проходимость —

— Лязга на день проверки отсутствует.

## Заключение:

Лезь, камин в помещении квл 5,6 являются декоративными к дымоходам не подсоединены

Главный инженер

Техник-смотритель (инженер)

Трубочист

Трубочист




Сорокин

Захаров

План помещения  
(привязки вент каналов, дымоходов)

Примечание:

План помещений квартир № 5, 6  
с привязкой прилагается.



Условные обозначения:

- вент канал
- дымоход

Трубочист:

Сорокин  
Захаров



Заказчик:

(ответственное лицо за газовое хозяйство)

Акт зарегистрирован «25» марта 2022 г. № 194

Ст. мастер

Жостюкова

**Приложение № 4.14 к Акту по результатам государственной историко-культурной экспертизы проектной документации на проведение работ по сохранению объекта культурного наследия регионального значения «Казарма 2-го эскадрона» в составе комплекса «Казармы лейб-гвардии Гусарского Его Величества полка», расположенного по адресу: г. Санкт-Петербург, г. Пушкин, ул. Парковая, д. 48, лит. А, «Проект работ по сохранению объекта культурного наследия регионального значения «Казарма 2-го эскадрона» в составе комплекса «Казармы лейб-гвардии Гусарского Его Величества полка», расположенного по адресу: г. Санкт-Петербург, г. Пушкин, ул. Парковая, д. 48, лит. А. Приспособление для современного использования, перепланировка квартир № 5, 6.», выполненной ООО «РЕСТРОН» в 2022 г., шифр 04/22-ПД**

**Письмо КГИОП от 09.11.2022 № 01-24-2078/22-0-1**



ПРАВИТЕЛЬСТВО САНКТ-ПЕТЕРБУРГА  
КОМИТЕТ ПО ГОСУДАРСТВЕННОМУ  
КОНТРОЛЮ, ИСПОЛЬЗОВАНИЮ  
И ОХРАНЕ ПАМЯТНИКОВ  
ИСТОРИИ И КУЛЬТУРЫ  
(КГИОП)

ООО «РЕСТРОН»

Девятого Января пр., д. 3, к. 1, оф. 319,  
Санкт-Петербург, 196211

пл. Ломоносова, д. 1, Санкт-Петербург, 191023  
Тел. (812) 315-43-03, (812) 571-64-31, Факс (812) 710-42-  
45

E-mail: kgiop@gov.spb.ru  
<https://www.gov.spb.ru>, <http://kgiop.ru>

КГИОП СПб  
№ 01-24-2078/22-0-1  
от 09.11.2022

№ \_\_\_\_\_  
На № 01-24-2078/22-0-0 от 06.09 2022



КГИОП, рассмотрев представленную заявлением от 06.09.2022 №01-24-2078/22 проектную документацию на проведение работ по сохранению объекта культурного наследия регионального значения «Казарма 2-го эскадрона» в составе комплекса «Казармы лейб-гвардии Гусарского Его Величества полка» по адресу: Санкт-Петербург, город Пушкин, Парковая улица, дом 48, литера А: «Проект работ по сохранению объекта культурного наследия регионального значения «Казарма 2-го эскадрона» в составе комплекса «Казармы лейб гвардии Гусарского Его Величества полка», расположенного по адресу: г. Санкт Петербург, г. Пушкин, ул. Парковая, д. 48, лит. А. Приспособление для современного использования, перепланировка квартир №5, 6.» (шифр: 04/22-ПД), разработанную ООО «РЕСТРОН» на основании задания КГИОП от 28.03.2019 №01-52-402/19-0-2, с Актом государственной историко-культурной экспертизы, разработанным экспертной комиссией в составе: Лавриновский М.С., Глебова Т.Д., Хангу Л.А., отклоняет ее от согласования со следующими замечаниями.

Акт по результатам проведения государственной историко-культурной экспертизы проектной документации не соответствует требованиям Федерального закона от 25.06.2002 № 73-ФЗ «Об объектах культурного наследия (памятниках истории и культуры) народов Российской Федерации» (далее – Закон №73-ФЗ) и «Положению о государственной историко-культурной экспертизе», утвержденному постановлением Правительства Российской Федерации от 15.07.2009 № 569 (далее - Положение):

- в разделе 6.2 Акта (объект ГИКЭ) слова «проектная документация...выполненной» не согласованы между собой по падежам;
- источники иконографических материалов, представленных в приложении №2 к Акту, из разделов 7, 11 Акта неясны;
- на стр. 55 Акта отсутствует дата согласования задания КГИОП правообладателем Объекта.
- рекомендуем в случае истечения полномочий экспертов указывать в сведениях о них на основании их автоматического продления (постановление Правительства РФ от 12.03.2022 №353).

К проектной документации имеются следующие замечания:

- техническое заключение, представленное в составе проектной документации, выполнено ООО «СТРОЙ-СПб». Данная организация не имеет переоформленной

лицензии МК РФ, согласно открытым данным Министерства действие данной лицензии прекращено. В обследовании отсутствуют подписи ответственных лиц, описание фасадов Объекта не соответствует действительности. На стр. 81 указаны рекомендации для квартиры №20, которая не входит в границы проектирования; отсутствует схема и дата фотофиксации;

- необходимо исключить из состава проектной документации пустые листы;

- обосновать задвоение технического обследования; Акт определения влияния составлен после технического обследования Объекта (согласно разъяснениям Министерства Культуры РФ (письмо от 24.03.2015 № 90-01-39-ГП), акт определения влияния предполагаемых к проведению видов работ на конструктивные и другие характеристики надежности и безопасности объекта культурного наследия (памятника истории и культуры) народов Российской Федерации составляется проектной организацией в части разработки проектной документации до начала проектных работ);

- в составе документации имеются разделы, разработанные ООО «СТРОЙ-СПб», ООО «УК «СПРИНГАЛД», ООО «РЕСТРОН», однако договоры на проектирование с данными организациями не приложены;

- лист 2 (стр. 154): не указан как утраченный участок капитальной стены по оси Б между осями 3 и 4;

- в составе проектной документации отсутствует обмер существующих инженерных сетей и план их проектной трассировки.

**Начальник Управления  
по охране и использованию  
объектов культурного наследия**



**Е.Е.Ломакина**

**Приложение № 6 к Акту по результатам государственной историко-культурной экспертизы проектной документации на проведение работ по сохранению объекта культурного наследия регионального значения «Казарма 2-го эскадрона» в составе комплекса «Казармы лейб-гвардии Гусарского Его Величества полка», расположенного по адресу: г. Санкт-Петербург, г. Пушкин, ул. Парковая, д. 48, лит. А, «Проект работ по сохранению объекта культурного наследия регионального значения «Казарма 2-го эскадрона» в составе комплекса «Казармы лейб-гвардии Гусарского Его Величества полка», расположенного по адресу: г. Санкт-Петербург, г. Пушкин, ул. Парковая, д. 48, лит. А. Приспособление для современного использования, перепланировка квартир № 5, 6.», выполненной ООО «РЕСТРОН» в 2022 г., шифр 04/22-ПД**

**Лицензия на осуществление деятельности по сохранению ОКН  
ООО «РЕСТРОН» от 03.10.2016 № МКРФ 03800.**



Министерство культуры  
Российской Федерации

# ЛИЦЕНЗИЯ

№ МКРФ 03800 от 3 октября 2016 г.

На осуществление деятельности по сохранению объектов культурного наследия (памятников истории и культуры) народов Российской Федерации

(указывается конкретный вид лицензируемой деятельности)

Виды работ, выполняемых в составе лицензируемого вида деятельности, в соответствии с частью 2 статьи 12 Федерального закона «О лицензировании отдельных видов деятельности»:

согласно приложению № 1 к лицензии

(указываются в соответствии с перечнем работ, установленным положением о лицензировании соответствующего вида деятельности)

Настоящая лицензия предоставлена:

**Обществу с ограниченной ответственностью «РЕСТРОН»**

**ООО «РЕСТРОН»**

(указывается полное и (в случае, если имеется), сокращенное наименование (в том числе фирменное наименование), организационно-правовая форма юридического лица (фамилия, имя и (в случае, если имеется) отчество индивидуального предпринимателя, данные документа, удостоверяющего его личность)

Основной государственный регистрационный номер юридического лица (индивидуального предпринимателя) (ОГРН) **1157847112499**

Идентификационный номер налогоплательщика (ИНН) **7810344500**

007299



Адрес места нахождения и места осуществления лицензируемого вида деятельности:

**192289, г. Санкт-Петербург, просп. Девятого Января, д. 3, корп. 1,  
лит. А, пом. 319**

(указываются адрес места нахождения (место жительства – для индивидуального предпринимателя),  
и адреса мест осуществления работ (услуг), выполняемых (оказываемых) в составе лицензируемого вида деятельности )

Настоящая лицензия предоставлена на срок бессрочно

Настоящая лицензия предоставлена на основании решения лицензирующего органа – приказа:

№2235 от 3 октября 2016 г.

Настоящая лицензия переоформлена на основании решения лицензирующего органа – приказа:

№148 от 13 февраля 2019 г.

Настоящая лицензия имеет 1 приложение, являющееся ее неотъемлемой частью на 1 листе.

Заместитель Министра  
(должность уполномоченного лица)



(подпись уполномоченного лица)

С.Г.Обрывалин  
(ф.и.о. уполномоченного лица)

Министерство культуры  
Российской Федерации

**ПРИЛОЖЕНИЕ № 1**

к лицензии № МКРФ 03800 от 3 октября 2016 г.

виды выполняемых работ:

разработка проектной документации по консервации, реставрации и воссозданию объектов культурного наследия (памятников истории и культуры) народов Российской Федерации;

разработка проектной документации по ремонту и приспособлению объектов культурного наследия (памятников истории и культуры) народов Российской Федерации;

реставрация, консервация и воссоздание оснований, фундаментов, кладок, ограждающих конструкций и распорных систем;

реставрация, консервация и воссоздание металлических конструкций и деталей;

реставрация, консервация и воссоздание деревянных конструкций и деталей;

реставрация, консервация и воссоздание декоративно-художественных покрасок, штукатурной отделки и архитектурно-лепного декора;

реставрация, консервация и воссоздание конструкций и деталей из естественного и искусственного камней;

реставрация, консервация и воссоздание произведений скульптуры и декоративно-прикладного искусства;

реставрация, консервация и воссоздание живописи (монументальной, станковой);

реставрация, консервация и воссоздание исторического ландшафта и произведений садово-паркового искусства;

ремонт и приспособление объектов культурного наследия (памятников истории и культуры) народов Российской Федерации.

Заместитель Министра

(должность уполномоченного лица)



(подпись уполномоченного лица)

С.Г.Обрывалин

(ф.и.о. уполномоченного лица)

**Приложение № 7 к Акту по результатам государственной историко-культурной экспертизы проектной документации на проведение работ по сохранению объекта культурного наследия федерального значения «Кухни (Кухонный флигель)», входящего в состав объекта культурного наследия федерального значения «Александровский парк», расположенного по адресу: г. Санкт-Петербург, г. Пушкин, Дворцовая ул., д. 2, лит. Б – «Научно-проектная документация на производство работ по сохранению (ремонтно-реставрационные работы с приспособлением под современное использование) объекта культурного наследия Кухни (Кухонный флигель)», расположенного по адресу: Санкт-Петербург, г. Пушкин, ул. Дворцовая, д. 2, Литера Б», разработанной ООО «Царскосельская янтарная мастерская» (шифр: 02-10/18-КК) в 2022 г.**

**Приказы Минкультуры РФ от 17.07.2019 г. № 997;  
от 09.11.2021 № 1809 об аттестации экспертов.**



**МИНИСТЕРСТВО КУЛЬТУРЫ  
РОССИЙСКОЙ ФЕДЕРАЦИИ**

**ПРИКАЗ**

17 июля 2019

Москва

№ 997

**Об аттестации экспертов по проведению государственной историко-культурной экспертизы**

В соответствии с Федеральным законом от 25 июня 2002 г. № 73-ФЗ «Об объектах культурного наследия (памятниках истории и культуры) народов Российской Федерации», с пунктом 9 Положения о государственной историко-культурной экспертизе, утвержденного постановлением Правительства Российской Федерации от 15 июля 2009 г. № 569, Положением о порядке аттестации экспертов по проведению государственной историко-культурной экспертизы, утвержденным приказом Минкультуры России от 26 августа 2010 г. № 563 (в редакции приказа Минкультуры России от 17 октября 2011 г. № 1003), руководствуясь Положением об аттестационной комиссии Минкультуры России, утвержденным приказом Минкультуры России от 29 декабря 2011 г. № 1276, протоколом заседания аттестационной комиссии Минкультуры России от 25 июня 2019 г., п р и к а з ы в а ю:

1. Аттестовать экспертов по проведению государственной историко-культурной экспертизы согласно приложению к настоящему приказу.

2. Департаменту государственной охраны культурного наследия (Р.А.Рыбало) обеспечить размещение информации об аттестованных экспертах на официальном сайте Минкультуры России в сети Интернет.

3. Контроль за исполнением настоящего приказа оставляю за собой.

Заместитель Министра



С.Г.Обрывалин

## Приложение

Утверждено приказом  
Министерства культуры  
Российской Федерации

от «17» июля 2019 г. № 997

Аттестованные эксперты по проведению  
государственной историко-культурной экспертизы

№ п/п	Фамилия, имя, отчество соискателя	Объекты экспертизы
1.	Авксентьева Ольга Николаевна	<ul style="list-style-type: none"> <li>- выявленные объекты культурного наследия в целях обоснования целесообразности включения данных объектов в реестр;</li> <li>- документы, обосновывающие включение объектов культурного наследия в реестр;</li> <li>- документы, обосновывающие изменение категории историко-культурного значения объекта культурного наследия;</li> <li>- проекты зон охраны объекта культурного наследия;</li> <li>- проектная документация на проведение работ по сохранению объектов культурного наследия;</li> <li>- документация или разделы документации, обосновывающие меры по обеспечению сохранности объекта культурного наследия, включенного в реестр, выявленного объекта культурного наследия либо объекта, обладающего признаками объекта культурного наследия, при проведении земляных, мелиоративных, хозяйственных работ, указанных в статье 30 Федерального закона от 25.06.2002 № 73-ФЗ «Об объектах культурного наследия (памятниках истории и культуры) народов Российской Федерации» (далее – Федеральный закон № 73-ФЗ) работ по использованию лесов и иных работ в границах территории объекта культурного наследия либо на земельном участке,</li> </ul>

		<p>непосредственно связанном с земельным участком в границах территории объекта культурного наследия;</p> <ul style="list-style-type: none"> <li>- документация, обосновывающая границы защитной зоны объекта культурного наследия.</li> </ul>
2.	Бзаров Руслан Сулейманович	<ul style="list-style-type: none"> <li>- выявленные объекты культурного наследия в целях обоснования целесообразности включения данных объектов в реестр;</li> <li>- документы, обосновывающие включение объектов культурного наследия в реестр;</li> <li>- документы, обосновывающие изменение категории историко-культурного значения объекта культурного наследия;</li> <li>- документы, обосновывающие исключение объектов культурного наследия из реестра.</li> </ul>
3.	Глебова Татьяна Дмитриевна	<ul style="list-style-type: none"> <li>- проектная документация на проведение работ по сохранению объектов культурного наследия;</li> <li>- документация или разделы документации, обосновывающие меры по обеспечению сохранности объекта культурного наследия, включенного в реестр, выявленного объекта культурного наследия либо объекта, обладающего признаками объекта культурного наследия, при проведении земляных, мелиоративных, хозяйственных работ, указанных в статье 30 Федерального закона № 73-ФЗ работ по использованию лесов и иных работ в границах территории объекта культурного наследия либо на земельном участке, непосредственно связанном с земельным участком в границах территории объекта культурного наследия.</li> </ul>
4.	Гоняный Михаил Иванович	<ul style="list-style-type: none"> <li>- выявленные объекты культурного наследия в целях обоснования целесообразности включения данных объектов в реестр;</li> <li>- земли, подлежащие воздействию земляных, строительных, мелиоративных, хозяйственных работ, предусмотренных статьей 25 Лесного кодекса Российской Федерации работ по использованию лесов (за исключением работ, указанных в пунктах 3, 4 и 7 части 1 статьи 25 Лесного кодекса Российской Федерации) и иных работ, в случае, если указанные земли расположены в границах территорий, утвержденных в</li> </ul>

		<p>соответствии с пунктом 34.2 пункта 1 статьи 9 Федерального закона № 73-ФЗ;</p> <ul style="list-style-type: none"> <li>- документы, обосновывающие включение объектов культурного наследия в реестр;</li> <li>- документы, обосновывающие исключение объектов культурного наследия из реестра;</li> <li>- документация, за исключением научных отчетов о выполненных археологических полевых работах, содержащая результаты исследований, в соответствии с которыми определяется наличие или отсутствие объектов, обладающих признаками объекта культурного наследия, на земельных участках, подлежащих воздействию земляных, строительных, мелиоративных, хозяйственных работ, указанных в статье 30 Федерального закона № 73-ФЗ работ по использованию лесов и иных работ;</li> <li>- документация или разделы документации, обосновывающие меры по обеспечению сохранности объекта культурного наследия, включенного в реестр, выявленного объекта культурного наследия либо объекта, обладающего признаками объекта культурного наследия, при проведении земляных, мелиоративных, хозяйственных работ, указанных в статье 30 Федерального закона № 73-ФЗ работ по использованию лесов и иных работ в границах территории объекта культурного наследия либо на земельном участке, непосредственно связанном с земельным участком в границах территории объекта культурного наследия.</li> </ul>
5.	Горбатенко Сергей Борисович	<ul style="list-style-type: none"> <li>- выявленные объекты культурного наследия в целях обоснования целесообразности включения данных объектов в реестр;</li> <li>- документы, обосновывающие включение объектов культурного наследия в реестр;</li> <li>- документы, обосновывающие исключение объектов культурного наследия из реестра;</li> <li>- документы, обосновывающие изменение категории историко-культурного значения объекта культурного наследия;</li> <li>- документы, обосновывающие отнесение объекта культурного наследия к историко-культурным заповедникам, особо ценным объектам культурного наследия народов Российской</li> </ul>



		<p>Федерации либо объектам всемирного культурного и природного наследия;</p> <ul style="list-style-type: none"> <li>- проекты зон охраны объекта культурного наследия;</li> <li>- проектная документация на проведение работ по сохранению объектов культурного наследия;</li> <li>- документация или разделы документации, обосновывающие меры по обеспечению сохранности объекта культурного наследия, включенного в реестр, выявленного объекта культурного наследия либо объекта, обладающего признаками объекта культурного наследия, при проведении земляных, мелиоративных, хозяйственных работ, указанных в статье 30 Федерального закона № 73-ФЗ работ по использованию лесов и иных работ в границах территории объекта культурного наследия либо на земельном участке, непосредственно связанном с земельным участком в границах территории объекта культурного наследия;</li> <li>- документация, обосновывающая границы защитной зоны объекта культурного наследия.</li> </ul>
6.	Гуляев Валерий Федорович	<ul style="list-style-type: none"> <li>- выявленные объекты культурного наследия в целях обоснования целесообразности включения данных объектов в реестр;</li> <li>- документы, обосновывающие включение объектов культурного наследия в реестр;</li> <li>- документы, обосновывающие исключение объектов культурного наследия из реестра;</li> <li>- документы, обосновывающие изменение категории историко-культурного значения объекта культурного наследия;</li> <li>- документы, обосновывающие отнесение объекта культурного наследия к историко-культурным заповедникам, особо ценным объектам культурного наследия народов Российской Федерации либо объектам всемирного культурного и природного наследия;</li> <li>- проекты зон охраны объекта культурного наследия;</li> <li>- проектная документация на проведение работ по сохранению объектов культурного наследия;</li> </ul>

		<ul style="list-style-type: none"> <li>- документация или разделы документации, обосновывающие меры по обеспечению сохранности объекта культурного наследия, включенного в реестр, выявленного объекта культурного наследия либо объекта, обладающего признаками объекта культурного наследия, при проведении земляных, мелиоративных, хозяйственных работ, указанных в статье 30 Федерального закона № 73-ФЗ работ по использованию лесов и иных работ в границах территории объекта культурного наследия либо на земельном участке, непосредственно связанном с земельным участком в границах территории объекта культурного наследия;</li> <li>- документация, обосновывающая границы защитной зоны объекта культурного наследия.</li> </ul>
7.	Даниленко Надежда Ивановна	<ul style="list-style-type: none"> <li>- проектная документация на проведение работ по сохранению объектов культурного наследия;</li> <li>- документация или разделы документации, обосновывающие меры по обеспечению сохранности объекта культурного наследия, включенного в реестр, выявленного объекта культурного наследия либо объекта, обладающего признаками объекта культурного наследия, при проведении земляных, мелиоративных, хозяйственных работ, указанных в статье 30 Федерального закона № 73-ФЗ работ по использованию лесов и иных работ в границах территории объекта культурного наследия либо на земельном участке, непосредственно связанном с земельным участком в границах территории объекта культурного наследия.</li> </ul>
8.	Девятова Нина Павловна	<ul style="list-style-type: none"> <li>- выявленные объекты культурного наследия в целях обоснования целесообразности включения данных объектов в реестр;</li> <li>- документы, обосновывающие включение объектов культурного наследия в реестр;</li> <li>- документы, обосновывающие изменение категории историко-культурного значения объекта культурного наследия;</li> <li>- проекты зон охраны объекта культурного наследия;</li> </ul>

		<ul style="list-style-type: none"> <li>- проектная документация на проведение работ по сохранению объектов культурного наследия;</li> <li>- документы, обосновывающие отнесение объекта культурного наследия к историко-культурным заповедникам, особо ценным объектам культурного наследия народов Российской Федерации либо объектам всемирного культурного и природного наследия.</li> </ul>
9.	Дыминская Александра Владимировна	<ul style="list-style-type: none"> <li>- проекты зон охраны объекта культурного наследия;</li> <li>- проектная документация на проведение работ по сохранению объектов культурного наследия.</li> </ul>
10.	Егоров Александр Иванович	<ul style="list-style-type: none"> <li>- проектная документация на проведение работ по сохранению объектов культурного наследия;</li> <li>- документация или разделы документации, обосновывающие меры по обеспечению сохранности объекта культурного наследия, включенного в реестр, выявленного объекта культурного наследия либо объекта, обладающего признаками объекта культурного наследия, при проведении земляных, мелиоративных, хозяйственных работ, указанных в статье 30 Федерального закона № 73-ФЗ работ по использованию лесов и иных работ в границах территории объекта культурного наследия либо на земельном участке, непосредственно связанном с земельным участком в границах территории объекта культурного наследия.</li> </ul>
11.	Загоскин Евгений Анатольевич	<ul style="list-style-type: none"> <li>- проекты зон охраны объекта культурного наследия;</li> <li>- проектная документация на проведение работ по сохранению объектов культурного наследия;</li> <li>- документация или разделы документации, обосновывающие меры по обеспечению сохранности объекта культурного наследия, включенного в реестр, выявленного объекта культурного наследия либо объекта, обладающего признаками объекта культурного наследия, при проведении земляных, мелиоративных, хозяйственных работ, указанных в статье 30 Федерального закона № 73-ФЗ работ по</li> </ul>

		использованию лесов и иных работ в границах территории объекта культурного наследия либо на земельном участке, непосредственно связанном с земельным участком в границах территории объекта культурного наследия.
12.	Иванова Анастасия Борисовна	<ul style="list-style-type: none"> <li>- выявленные объекты культурного наследия в целях обоснования целесообразности включения данных объектов в реестр;</li> <li>- земли, подлежащие воздействию земляных, строительных, мелиоративных, хозяйственных работ, предусмотренных статьей 25 Лесного кодекса Российской Федерации работ по использованию лесов (за исключением работ, указанных в пунктах 3, 4 и 7 части 1 статьи 25 Лесного кодекса Российской Федерации) и иных работ, в случае, если указанные земли расположены в границах территорий, утвержденных в соответствии с пунктом 34.2 пункта 1 статьи 9 Федерального закона № 73-ФЗ;</li> <li>- документация или разделы документации, обосновывающие меры по обеспечению сохранности объекта культурного наследия, включенного в реестр, выявленного объекта культурного наследия либо объекта, обладающего признаками объекта культурного наследия, при проведении земляных, мелиоративных, хозяйственных работ, указанных в статье 30 Федерального закона № 73-ФЗ работ по использованию лесов и иных работ в границах территории объекта культурного наследия либо на земельном участке, непосредственно связанном с земельным участком в границах территории объекта культурного наследия.</li> </ul>
13.	Илюков Леонид Сергеевич	<ul style="list-style-type: none"> <li>- выявленные объекты культурного наследия в целях обоснования целесообразности включения данных объектов в реестр;</li> <li>- земли, подлежащие воздействию земляных, строительных, мелиоративных, хозяйственных работ, предусмотренных статьей 25 Лесного кодекса Российской Федерации работ по использованию лесов (за исключением работ, указанных в пунктах 3, 4 и 7 части 1 статьи 25 Лесного кодекса Российской Федерации) и иных работ, в случае, если указанные земли расположены в границах территорий, утвержденных в</li> </ul>

		<p>соответствии с пунктом 34.2 пункта 1 статьи 9 Федерального закона № 73-ФЗ;</p> <ul style="list-style-type: none"> <li>- документы, обосновывающие включение объектов культурного наследия в реестр;</li> <li>- документация, за исключением научных отчетов о выполненных археологических полевых работах, содержащая результаты исследований, в соответствии с которыми определяется наличие или отсутствие объектов, обладающих признаками объекта культурного наследия, на земельных участках, подлежащих воздействию земляных, строительных, мелиоративных, хозяйственных работ, указанных в статье 30 Федерального закона № 73-ФЗ работ по использованию лесов и иных работ.</li> </ul>
14.	Ициксон Елена Евгеньевна	<ul style="list-style-type: none"> <li>- выявленные объекты культурного наследия в целях обоснования целесообразности включения данных объектов в реестр;</li> <li>- документы, обосновывающие включение объектов культурного наследия в реестр;</li> <li>- документы, обосновывающие исключение объектов культурного наследия из реестра;</li> <li>- документы, обосновывающие изменение категории историко-культурного значения объекта культурного наследия;</li> <li>- проектная документация на проведение работ по сохранению объектов культурного наследия;</li> <li>- документация или разделы документации, обосновывающие меры по обеспечению сохранности объекта культурного наследия, включенного в реестр, выявленного объекта культурного наследия либо объекта, обладающего признаками объекта культурного наследия, при проведении земляных, мелиоративных, хозяйственных работ, указанных в статье 30 Федерального закона № 73-ФЗ работ по использованию лесов и иных работ в границах территории объекта культурного наследия либо на земельном участке, непосредственно связанном с земельным участком в границах территории объекта культурного наследия.</li> </ul>
15.	Кениг Александр Владимирович	<ul style="list-style-type: none"> <li>- документы, обосновывающие включение объектов культурного наследия в реестр;</li> </ul>

		<p>- документация, за исключением научных отчетов о выполненных археологических полевых работах, содержащая результаты исследований, в соответствии с которыми определяется наличие или отсутствие объектов, обладающих признаками объекта культурного наследия, на земельных участках, подлежащих воздействию земляных, строительных, мелиоративных, хозяйственных работ, указанных в статье 30 Федерального закона № 73-ФЗ работ по использованию лесов и иных работ.</p>
16.	Лавриновский Максим Семенович	<p>- проектная документация на проведение работ по сохранению объектов культурного наследия;</p> <p>- документация или разделы документации, обосновывающие меры по обеспечению сохранности объекта культурного наследия, включенного в реестр, выявленного объекта культурного наследия либо объекта, обладающего признаками объекта культурного наследия, при проведении земляных, мелиоративных, хозяйственных работ, указанных в статье 30 Федерального закона № 73-ФЗ работ по использованию лесов и иных работ в границах территории объекта культурного наследия либо на земельном участке, непосредственно связанном с земельным участком в границах территории объекта культурного наследия.</p>
17.	Ласкин Артур Робертович	<p>- выявленные объекты культурного наследия в целях обоснования целесообразности включения данных объектов в реестр;</p> <p>- земли, подлежащие воздействию земляных, строительных, мелиоративных, хозяйственных работ, предусмотренных статьей 25 Лесного кодекса Российской Федерации работ по использованию лесов (за исключением работ, указанных в пунктах 3, 4 и 7 части 1 статьи 25 Лесного кодекса Российской Федерации) и иных работ, в случае, если указанные земли расположены в границах территорий, утвержденных в соответствии с пунктом 34.2 пункта 1 статьи 9 Федерального закона № 73-ФЗ;</p> <p>- документы, обосновывающие включение объектов культурного наследия в реестр;</p>

		<ul style="list-style-type: none"> <li>- документы, обосновывающие исключение объектов культурного наследия из реестра;</li> <li>- документация, за исключением научных отчетов о выполненных археологических полевых работах, содержащая результаты исследований, в соответствии с которыми определяется наличие или отсутствие объектов, обладающих признаками объекта культурного наследия, на земельных участках, подлежащих воздействию земляных, строительных, мелиоративных, хозяйственных работ, указанных в статье 30 Федерального закона № 73-ФЗ работ по использованию лесов и иных работ;</li> <li>- документация или разделы документации, обосновывающие меры по обеспечению сохранности объекта культурного наследия, включенного в реестр, выявленного объекта культурного наследия либо объекта, обладающего признаками объекта культурного наследия, при проведении земляных, мелиоративных, хозяйственных работ, указанных в статье 30 Федерального закона № 73-ФЗ работ по использованию лесов и иных работ в границах территории объекта культурного наследия либо на земельном участке, непосредственно связанном с земельным участком в границах территории объекта культурного наследия.</li> </ul>
18.	Литова Екатерина Михайловна	<ul style="list-style-type: none"> <li>- проектная документация на проведение работ по сохранению объектов культурного наследия.</li> </ul>
19.	Мартынов Александр Федорович	<ul style="list-style-type: none"> <li>- выявленные объекты культурного наследия в целях обоснования целесообразности включения данных объектов в реестр;</li> <li>- документы, обосновывающие включение объектов культурного наследия в реестр;</li> <li>- документация или разделы документации, обосновывающие меры по обеспечению сохранности объекта культурного наследия, включенного в реестр, выявленного объекта культурного наследия либо объекта, обладающего признаками объекта культурного наследия, при проведении земляных, мелиоративных, хозяйственных работ, указанных в статье 30 Федерального закона № 73-ФЗ работ по использованию лесов и иных работ в границах</li> </ul>

		территории объекта культурного наследия либо на земельном участке, непосредственно связанном с земельным участком в границах территории объекта культурного наследия.
20.	Немудрова Анастасия Анатольевна	- проектная документация на проведение работ по сохранению объектов культурного наследия.
21.	Сафарова Ирина Александровна	<p>- выявленные объекты культурного наследия в целях обоснования целесообразности включения данных объектов в реестр;</p> <p>- земли, подлежащие воздействию земляных, строительных, мелиоративных, хозяйственных работ, предусмотренных статьей 25 Лесного кодекса Российской Федерации работ по использованию лесов (за исключением работ, указанных в пунктах 3, 4 и 7 части 1 статьи 25 Лесного кодекса Российской Федерации) и иных работ, в случае, если указанные земли расположены в границах территорий, утвержденных в соответствии с пунктом 34.2 пункта 1 статьи 9 Федерального закона № 73-ФЗ;</p> <p>- документация или разделы документации, обосновывающие меры по обеспечению сохранности объекта культурного наследия, включенного в реестр, выявленного объекта культурного наследия либо объекта, обладающего признаками объекта культурного наследия, при проведении земляных, мелиоративных, хозяйственных работ, указанных в статье 30 Федерального закона № 73-ФЗ работ по использованию лесов и иных работ в границах территории объекта культурного наследия либо на земельном участке, непосредственно связанном с земельным участком в границах территории объекта культурного наследия.</p>
22.	Слабуха Александр Васильевич	<p>- выявленные объекты культурного наследия в целях обоснования целесообразности включения данных объектов в реестр;</p> <p>- документы, обосновывающие включение объектов культурного наследия в реестр;</p> <p>- документы, обосновывающие исключение объектов культурного наследия из реестра;</p> <p>- документы, обосновывающие изменение категории историко-культурного значения объекта культурного наследия;</p>



		<ul style="list-style-type: none"> <li>- документы, обосновывающие отнесение объекта культурного наследия к историко-культурным заповедникам, особо ценным объектам культурного наследия народов Российской Федерации либо объектам всемирного культурного и природного наследия;</li> <li>- проектная документация на проведение работ по сохранению объектов культурного наследия;</li> <li>- документация или разделы документации, обосновывающие меры по обеспечению сохранности объекта культурного наследия, включенного в реестр, выявленного объекта культурного наследия либо объекта, обладающего признаками объекта культурного наследия, при проведении земляных, мелиоративных, хозяйственных работ, указанных в статье 30 Федерального закона № 73-ФЗ работ по использованию лесов и иных работ в границах территории объекта культурного наследия либо на земельном участке, непосредственно связанном с земельным участком в границах территории объекта культурного наследия.</li> </ul>
23.	Смирнова Галина Владимировна	<ul style="list-style-type: none"> <li>- проектная документация на проведение работ по сохранению объектов культурного наследия;</li> <li>- документация или разделы документации, обосновывающие меры по обеспечению сохранности объекта культурного наследия, включенного в реестр, выявленного объекта культурного наследия либо объекта, обладающего признаками объекта культурного наследия, при проведении земляных, мелиоративных, хозяйственных работ, указанных в статье 30 Федерального закона № 73-ФЗ работ по использованию лесов и иных работ в границах территории объекта культурного наследия либо на земельном участке, непосредственно связанном с земельным участком в границах территории объекта культурного наследия.</li> </ul>
24.	Смирнова Инна Юрьевна	<ul style="list-style-type: none"> <li>- выявленные объекты культурного наследия в целях обоснования целесообразности включения данных объектов в реестр;</li> <li>- документы, обосновывающие включение объектов культурного наследия в реестр;</li> </ul>

		<ul style="list-style-type: none"> <li>- документы, обосновывающие исключение объектов культурного наследия из реестра;</li> <li>- документы, обосновывающие изменение категории историко-культурного значения объекта культурного наследия;</li> <li>- документы, обосновывающие отнесение объекта культурного наследия к историко-культурным заповедникам, особо ценным объектам культурного наследия народов Российской Федерации либо объектам всемирного культурного и природного наследия;</li> <li>- проектная документация на проведение работ по сохранению объектов культурного наследия;</li> <li>- документация или разделы документации, обосновывающие меры по обеспечению сохранности объекта культурного наследия, включенного в реестр, выявленного объекта культурного наследия либо объекта, обладающего признаками объекта культурного наследия, при проведении земляных, мелиоративных, хозяйственных работ, указанных в статье 30 Федерального закона № 73-ФЗ работ по использованию лесов и иных работ в границах территории объекта культурного наследия либо на земельном участке, непосредственно связанном с земельным участком в границах территории объекта культурного наследия.</li> </ul>
25.	Снитко Александр Владимирович	<ul style="list-style-type: none"> <li>- выявленные объекты культурного наследия в целях обоснования целесообразности включения данных объектов в реестр;</li> <li>- документы, обосновывающие включение объектов культурного наследия в реестр;</li> <li>- проектная документация на проведение работ по сохранению объектов культурного наследия.</li> </ul>
26.	Содномов Александр Эрдэнибаирович	<ul style="list-style-type: none"> <li>- выявленные объекты культурного наследия в целях обоснования целесообразности включения данных объектов в реестр;</li> <li>- документы, обосновывающие включение объектов культурного наследия в реестр;</li> <li>- проектная документация на проведение работ по сохранению объектов культурного наследия;</li> </ul>

		<p>- документация или разделы документации, обосновывающие меры по обеспечению сохранности объекта культурного наследия, включенного в реестр, выявленного объекта культурного наследия либо объекта, обладающего признаками объекта культурного наследия, при проведении земляных, мелиоративных, хозяйственных работ, указанных в статье 30 Федерального закона № 73-ФЗ работ по использованию лесов и иных работ в границах территории объекта культурного наследия либо на земельном участке, непосредственно связанном с земельным участком в границах территории объекта культурного наследия.</p>
27.	Соколова Ольга Александровна	<p>- выявленные объекты культурного наследия в целях обоснования целесообразности включения данных объектов в реестр;</p> <p>- документы, обосновывающие включение объектов культурного наследия в реестр;</p> <p>- документы, обосновывающие изменение категории историко-культурного значения объекта культурного наследия;</p> <p>- документы, обосновывающие отнесение объекта культурного наследия к историко-культурным заповедникам, особо ценным объектам культурного наследия народов Российской Федерации либо объектам всемирного культурного и природного наследия;</p> <p>- проекты зон охраны объекта культурного наследия;</p> <p>- проектная документация на проведение работ по сохранению объектов культурного наследия;</p> <p>- документация или разделы документации, обосновывающие меры по обеспечению сохранности объекта культурного наследия, включенного в реестр, выявленного объекта культурного наследия либо объекта, обладающего признаками объекта культурного наследия, при проведении земляных, мелиоративных, хозяйственных работ, указанных в статье 30 Федерального закона № 73-ФЗ работ по использованию лесов и иных работ в границах территории объекта культурного наследия либо на земельном участке, непосредственно связанном с</p>

		земельным участком в границах территории объекта культурного наследия.
28.	Старцева Татьяна Сергеевна	<ul style="list-style-type: none"> <li>- выявленные объекты культурного наследия в целях обоснования целесообразности включения данных объектов в реестр;</li> <li>- документы, обосновывающие включение объектов культурного наследия в реестр;</li> <li>- документы, обосновывающие исключение объектов культурного наследия из реестра;</li> <li>- документы, обосновывающие изменение категории историко-культурного значения объекта культурного наследия;</li> <li>- документы, обосновывающие отнесение объекта культурного наследия к историко-культурным заповедникам, особо ценным объектам культурного наследия народов Российской Федерации либо объектам всемирного культурного и природного наследия;</li> <li>- проектная документация на проведение работ по сохранению объектов культурного наследия;</li> <li>- документация или разделы документации, обосновывающие меры по обеспечению сохранности объекта культурного наследия, включенного в реестр, выявленного объекта культурного наследия либо объекта, обладающего признаками объекта культурного наследия, при проведении земляных, мелиоративных, хозяйственных работ, указанных в статье 30 Федерального закона № 73-ФЗ работ по использованию лесов и иных работ в границах территории объекта культурного наследия либо на земельном участке, непосредственно связанном с земельным участком в границах территории объекта культурного наследия.</li> </ul>
29.	Тарасов Алексей Юрьевич	<ul style="list-style-type: none"> <li>- выявленные объекты культурного наследия в целях обоснования целесообразности включения данных объектов в реестр;</li> <li>- земли, подлежащие воздействию земляных, строительных, мелиоративных, хозяйственных работ, предусмотренных статьей 25 Лесного кодекса Российской Федерации работ по использованию лесов (за исключением работ, указанных в пунктах 3, 4 и 7 части 1 статьи 25 Лесного кодекса Российской Федерации) и иных</li> </ul>

		<p>работ, в случае, если указанные земли расположены в границах территорий, утвержденных в соответствии с пунктом 34.2 пункта 1 статьи 9 Федерального закона № 73-ФЗ;</p> <ul style="list-style-type: none"> <li>- документы, обосновывающие включение объектов культурного наследия в реестр;</li> <li>- документы, обосновывающие исключение объектов культурного наследия из реестра;</li> <li>- документация, за исключением научных отчетов о выполненных археологических полевых работах, содержащая результаты исследований, в соответствии с которыми определяется наличие или отсутствие объектов, обладающих признаками объекта культурного наследия, на земельных участках, подлежащих воздействию земляных, строительных, мелиоративных, хозяйственных работ, указанных в статье 30 Федерального закона № 73-ФЗ работ по использованию лесов и иных работ;</li> <li>- документация или разделы документации, обосновывающие меры по обеспечению сохранности объекта культурного наследия, включенного в реестр, выявленного объекта культурного наследия либо объекта, обладающего признаками объекта культурного наследия, при проведении земляных, мелиоративных, хозяйственных работ, указанных в статье 30 Федерального закона № 73-ФЗ работ по использованию лесов и иных работ в границах территории объекта культурного наследия либо на земельном участке, непосредственно связанном с земельным участком в границах территории объекта культурного наследия.</li> </ul>
30.	Титова Светлана Валентиновна	<ul style="list-style-type: none"> <li>- документы, обосновывающие изменение категории историко-культурного значения объекта культурного наследия.</li> </ul>
31.	Тихонов Виктор Евгеньевич	<ul style="list-style-type: none"> <li>- выявленные объекты культурного наследия в целях обоснования целесообразности включения данных объектов в реестр;</li> <li>- документы, обосновывающие включение объектов культурного наследия в реестр;</li> <li>- документы, обосновывающие исключение объектов культурного наследия из реестра;</li> </ul>

		<ul style="list-style-type: none"> <li>- документы, обосновывающие изменение категории историко-культурного значения объекта культурного наследия;</li> <li>- проекты зон охраны объекта культурного наследия;</li> <li>- проектная документация на проведение работ по сохранению объектов культурного наследия;</li> <li>- документация, за исключением научных отчетов о выполненных археологических полевых работах, содержащая результаты исследований, в соответствии с которыми определяется наличие или отсутствие объектов, обладающих признаками объекта культурного наследия, на земельных участках, подлежащих воздействию земляных, строительных, мелиоративных, хозяйственных работ, указанных в статье 30 Федерального закона № 73-ФЗ работ по использованию лесов и иных работ;</li> <li>- документация или разделы документации, обосновывающие меры по обеспечению сохранности объекта культурного наследия, включенного в реестр, выявленного объекта культурного наследия либо объекта, обладающего признаками объекта культурного наследия, при проведении земляных, мелиоративных, хозяйственных работ, указанных в статье 30 Федерального закона № 73-ФЗ работ по использованию лесов и иных работ в границах территории объекта культурного наследия либо на земельном участке, непосредственно связанном с земельным участком в границах территории объекта культурного наследия.</li> </ul>
32.	Толочко Ирина Викторовна	<ul style="list-style-type: none"> <li>- выявленные объекты культурного наследия в целях обоснования целесообразности включения данных объектов в реестр;</li> <li>- земли, подлежащие воздействию земляных, строительных, мелиоративных, хозяйственных работ, предусмотренных статьей 25 Лесного кодекса Российской Федерации работ по использованию лесов (за исключением работ, указанных в пунктах 3, 4 и 7 части 1 статьи 25 Лесного кодекса Российской Федерации) и иных работ, в случае, если указанные земли расположены в границах территорий, утвержденных в</li> </ul>

		<p>соответствии с пунктом 34.2 пункта 1 статьи 9 Федерального закона № 73-ФЗ;</p> <ul style="list-style-type: none"> <li>- документы, обосновывающие включение объектов культурного наследия в реестр;</li> <li>- документы, обосновывающие исключение объектов культурного наследия из реестра;</li> <li>- документация, за исключением научных отчетов о выполненных археологических полевых работах, содержащая результаты исследований, в соответствии с которыми определяется наличие или отсутствие объектов, обладающих признаками объекта культурного наследия, на земельных участках, подлежащих воздействию земляных, строительных, мелиоративных, хозяйственных работ, указанных в статье 30 Федерального закона № 73-ФЗ работ по использованию лесов и иных работ;</li> <li>- документация или разделы документации, обосновывающие меры по обеспечению сохранности объекта культурного наследия, включенного в реестр, выявленного объекта культурного наследия либо объекта, обладающего признаками объекта культурного наследия, при проведении земляных, мелиоративных, хозяйственных работ, указанных в статье 30 Федерального закона № 73-ФЗ работ по использованию лесов и иных работ в границах территории объекта культурного наследия либо на земельном участке, непосредственно связанном с земельным участком в границах территории объекта культурного наследия.</li> </ul>
33.	Тютин Ирина Яковлевна	<ul style="list-style-type: none"> <li>- проектная документация на проведение работ по сохранению объектов культурного наследия.</li> </ul>
34.	Урбанов Алексей Андреевич	<ul style="list-style-type: none"> <li>- выявленные объекты культурного наследия в целях обоснования целесообразности включения данных объектов в реестр;</li> <li>- документы, обосновывающие включение объектов культурного наследия в реестр.</li> </ul>
35.	Хангу Людмила Александровна	<ul style="list-style-type: none"> <li>- проектная документация на проведение работ по сохранению объектов культурного наследия;</li> <li>- документация или разделы документации, обосновывающие меры по обеспечению сохранности объекта культурного наследия,</li> </ul>

		<p>включенного в реестр, выявленного объекта культурного наследия либо объекта, обладающего признаками объекта культурного наследия, при проведении земляных, мелиоративных, хозяйственных работ, указанных в статье 30 Федерального закона № 73-ФЗ работ по использованию лесов и иных работ в границах территории объекта культурного наследия либо на земельном участке, непосредственно связанном с земельным участком в границах территории объекта культурного наследия.</p>
36.	Шинкарь Ольга Анатольевна	<ul style="list-style-type: none"> <li>- выявленные объекты культурного наследия в целях обоснования целесообразности включения данных объектов в реестр;</li> <li>- земли, подлежащие воздействию земляных, строительных, мелиоративных, хозяйственных работ, предусмотренных статьей 25 Лесного кодекса Российской Федерации работ по использованию лесов (за исключением работ, указанных в пунктах 3, 4 и 7 части 1 статьи 25 Лесного кодекса Российской Федерации) и иных работ, в случае, если указанные земли расположены в границах территорий, утвержденных в соответствии с пунктом 34.2 пункта 1 статьи 9 Федерального закона № 73-ФЗ;</li> <li>- документы, обосновывающие включение объектов культурного наследия в реестр;</li> <li>- документы, обосновывающие исключение объектов культурного наследия из реестра;</li> <li>- документация, за исключением научных отчетов о выполненных археологических полевых работах, содержащая результаты исследований, в соответствии с которыми определяется наличие или отсутствие объектов, обладающих признаками объекта культурного наследия, на земельных участках, подлежащих воздействию земляных, строительных, мелиоративных, хозяйственных работ, указанных в статье 30 Федерального закона № 73-ФЗ работ по использованию лесов и иных работ;</li> <li>- документация или разделы документации, обосновывающие меры по обеспечению сохранности объекта культурного наследия, включенного в реестр, выявленного объекта культурного наследия либо объекта, обладающего</li> </ul>



		<p>признаками объекта культурного наследия, при проведении земляных, мелиоративных, хозяйственных работ, указанных в статье 30 Федерального закона № 73-ФЗ работ по использованию лесов и иных работ в границах территории объекта культурного наследия либо на земельном участке, непосредственно связанном с земельным участком в границах территории объекта культурного наследия.</p>
37.	Яндовский Виктор Эдуардович	<ul style="list-style-type: none"> <li>- выявленные объекты культурного наследия в целях обоснования целесообразности включения данных объектов в реестр;</li> <li>- документы, обосновывающие включение объектов культурного наследия в реестр;</li> <li>- документы, обосновывающие изменение категории историко-культурного значения объекта культурного наследия;</li> <li>- документы, обосновывающие отнесение объекта культурного наследия к историко-культурным заповедникам, особо ценным объектам культурного наследия народов Российской Федерации либо объектам всемирного культурного и природного наследия;</li> <li>- проекты зон охраны объекта культурного наследия;</li> <li>- проектная документация на проведение работ по сохранению объектов культурного наследия.</li> <li>- документация, обосновывающая границы защитной зоны объекта культурного наследия.</li> </ul>
38.	Яровой Илья Юрьевич	<ul style="list-style-type: none"> <li>- выявленные объекты культурного наследия в целях обоснования целесообразности включения данных объектов в реестр;</li> <li>- документы, обосновывающие включение объектов культурного наследия в реестр;</li> <li>- документы, обосновывающие исключение объектов культурного наследия из реестра;</li> <li>- документы, обосновывающие изменение категории историко-культурного значения объекта культурного наследия;</li> <li>- документы, обосновывающие отнесение объекта культурного наследия к историко-культурным заповедникам, особо ценным объектам культурного наследия народов Российской Федерации</li> </ul>

		<p>Федерации либо объектам всемирного культурного и природного наследия;</p> <ul style="list-style-type: none"><li>- документация, за исключением научных отчетов о выполненных археологических полевых работах, содержащая результаты исследований, в соответствии с которыми определяется наличие или отсутствие объектов, обладающих признаками объекта культурного наследия, на земельных участках, подлежащих воздействию земляных, строительных, мелиоративных, хозяйственных работ, указанных в статье 30 Федерального закона № 73-ФЗ работ по использованию лесов и иных работ;</li><li>- документация или разделы документации, обосновывающие меры по обеспечению сохранности объекта культурного наследия, включенного в реестр, выявленного объекта культурного наследия либо объекта, обладающего признаками объекта культурного наследия, при проведении земляных, мелиоративных, хозяйственных работ, указанных в статье 30 Федерального закона № 73-ФЗ работ по использованию лесов и иных работ в границах территории объекта культурного наследия либо на земельном участке, непосредственно связанном с земельным участком в границах территории объекта культурного наследия.</li></ul>
--	--	---

---



**МИНИСТЕРСТВО КУЛЬТУРЫ  
РОССИЙСКОЙ ФЕДЕРАЦИИ**

**ПРИКАЗ**

*от 9 ноября 2021*

Москва

№ 1809

**Об аттестации экспертов по проведению государственной  
историко-культурной экспертизы**

В соответствии с Федеральным законом от 25 июня 2002 г. № 73-ФЗ «Об объектах культурного наследия (памятниках истории и культуры) народов Российской Федерации», пунктом 9 Положения о государственной историко-культурной экспертизе, утвержденного постановлением Правительства Российской Федерации от 15 июля 2009 г. № 569, Положением о порядке аттестации экспертов по проведению государственной историко-культурной экспертизы, утвержденным приказом Минкультуры России от 26 августа 2010 г. № 563 (в редакции приказа Минкультуры России от 17 октября 2011 г. № 1003), руководствуясь Положением об аттестационной комиссии Минкультуры России, утвержденным приказом Минкультуры России от 29 декабря 2011 г. № 1276, протоколами заседания аттестационной комиссии Министерства культуры Российской Федерации по аттестации экспертов по проведению государственной историко-культурной экспертизы от 26 октября 2021 г., от 27 октября 2021 г., п р и к а з ы в а ю:

1. Аттестовать экспертов по проведению государственной историко-культурной экспертизы согласно приложению к настоящему приказу.

2. Департаменту государственной охраны культурного наследия (Р.А.Рыбало) обеспечить размещение информации об аттестованных экспертах на официальном сайте Минкультуры России в сети Интернет.

3. Контроль за исполнением настоящего приказа оставляю за собой.

Первый заместитель Министра



С.Г.Обрывалин

Приложение  
к приказу Министерства культуры  
Российской Федерации  
от « 9 » ноября 2021 г.  
№ 1809

Аттестованные эксперты по проведению  
государственной историко-культурной экспертизы

№ п / п	Фамилия, имя, отчество соискателя	Решение о присвоении статуса аттестованного эксперта:
1.	Барашев Михаил Анатольевич	<ul style="list-style-type: none"> <li>- выявленные объекты культурного наследия в целях обоснования целесообразности включения данных объектов в реестр.</li> <li>- документы, обосновывающие включение объектов культурного наследия в реестр;</li> <li>- документы, обосновывающие изменение категории историко-культурного значения объекта культурного наследия.</li> </ul>
2.	Васютин Олег Иванович	<ul style="list-style-type: none"> <li>- выявленные объекты культурного наследия в целях обоснования целесообразности включения данных объектов в реестр.</li> <li>- документы, обосновывающие включение объектов культурного наследия в реестр;</li> <li>- проектная документация на проведение работ по сохранению объектов культурного наследия;</li> <li>документация или разделы документации, обосновывающие меры по обеспечению сохранности объекта культурного наследия, включенного в реестр, выявленного объекта культурного наследия либо объекта, обладающего признаками объекта культурного наследия, при проведении земляных, мелиоративных, хозяйственных работ, указанных в статье 30 Федерального закона от 25.06.2002 № 73-ФЗ «Об объектах культурного наследия (памятниках истории и культуры) народов Российской Федерации» (далее – Федеральный закон) работ по использованию лесов и иных работ в границах территории объекта культурного наследия либо на земельном участке, непосредственно связанном с земельным участком в границах территории объекта культурного наследия.</li> </ul>

3.	Визгалов Георгий Петрович	<ul style="list-style-type: none"> <li>- выявленные объекты культурного наследия в целях обоснования целесообразности включения данных объектов в реестр;</li> <li>- документы, обосновывающие включение объектов культурного наследия в реестр;</li> <li>- документы, обосновывающие исключение объектов культурного наследия из реестра;</li> <li>- земли, подлежащие воздействию земляных, строительных, мелиоративных, хозяйственных работ, предусмотренных статьей 25 Лесного кодекса Российской Федерации работ по использованию лесов (за исключением работ, указанных в пунктах 3, 4 и 7 части 1 статьи 25 Лесного кодекса Российской Федерации) и иных работ, в случае, если указанные земли расположены в границах территорий, утвержденных в соответствии с пунктом 34.2 пункта 1 статьи 9 Федерального закона;</li> <li>- документация или разделы документации, обосновывающие меры по обеспечению сохранности объекта культурного наследия, включенного в реестр, выявленного объекта культурного наследия либо объекта, обладающего признаками объекта культурного наследия, при проведении земляных, мелиоративных, хозяйственных работ, указанных в статье 30 Федерального закона работ по использованию лесов и иных работ в границах территории объекта культурного наследия либо на земельном участке, непосредственно связанном с земельным участком в границах территории объекта культурного наследия;</li> <li>- документация, за исключением научных отчетов о выполненных археологических полевых работах, содержащая результаты исследований, в соответствии с которыми определяется наличие или отсутствие объектов, обладающих признаками объекта культурного наследия, на земельных участках, подлежащих воздействию земляных, строительных, мелиоративных, хозяйственных работ, указанных в статье 30 Федерального закона работ по использованию лесов и иных работ.</li> </ul>
4.	Генинг Владимир Владимирович	<ul style="list-style-type: none"> <li>- документация, за исключением научных отчетов о выполненных археологических полевых работах, содержащая результаты исследований, в соответствии с которыми определяется наличие или отсутствие объектов, обладающих признаками объекта культурного наследия, на земельных участках, подлежащих</li> </ul>

		<p>воздействию земляных, строительных, мелиоративных, хозяйственных работ, указанных в статье 30 Федерального закона работ по использованию лесов и иных работ;</p> <ul style="list-style-type: none"> <li>- документация или разделы документации, обосновывающие меры по обеспечению сохранности объекта культурного наследия, включенного в реестр, выявленного объекта культурного наследия либо объекта, обладающего признаками объекта культурного наследия, при проведении земляных, мелиоративных, хозяйственных работ, указанных в статье 30 Федерального закона работ по использованию лесов и иных работ в границах территории объекта культурного наследия либо на земельном участке, непосредственно связанном с земельным участком в границах территории объекта культурного наследия.</li> </ul>
5.	Гусев Андрей Васильевич	<ul style="list-style-type: none"> <li>- земли, подлежащие воздействию земляных, строительных, мелиоративных, хозяйственных работ, предусмотренных статьей 25 Лесного кодекса Российской Федерации работ по использованию лесов (за исключением работ, указанных в пунктах 3, 4 и 7 части 1 статьи 25 Лесного кодекса Российской Федерации) и иных работ, в случае, если указанные земли расположены в границах территорий, утвержденных в соответствии с пунктом 34.2 пункта 1 статьи 9 Федерального закона;</li> <li>- документация или разделы документации, обосновывающие меры по обеспечению сохранности объекта культурного наследия, включенного в реестр, выявленного объекта культурного наследия либо объекта, обладающего признаками объекта культурного наследия, при проведении земляных, мелиоративных, хозяйственных работ, указанных в статье 30 Федерального закона работ по использованию лесов и иных работ в границах территории объекта культурного наследия либо на земельном участке, непосредственно связанном с земельным участком в границах территории объекта культурного наследия;</li> <li>- документация, за исключением научных отчетов о выполненных археологических полевых работах, содержащая результаты исследований, в соответствии с которыми определяется наличие или отсутствие объектов, обладающих признаками объекта культурного наследия, на земельных участках, подлежащих воздействию земляных, строительных, мелиоративных,</li> </ul>

		хозяйственных работ, указанных в статье 30 Федерального закона работ по использованию лесов и иных работ.
6.	Двоеглазова Татьяна Петровна	<ul style="list-style-type: none"> <li>- выявленные объекты культурного наследия в целях обоснования целесообразности включения данных объектов в реестр;</li> <li>- документы, обосновывающие включение объектов культурного наследия в реестр;</li> <li>- проектная документация на проведение работ по сохранению объектов культурного наследия.</li> </ul>
7.	Зеленев Юрий Анатольевич	<ul style="list-style-type: none"> <li>- земли, подлежащие воздействию земляных, строительных, мелиоративных, хозяйственных работ, предусмотренных статьей 25 Лесного кодекса Российской Федерации работ по использованию лесов (за исключением работ, указанных в пунктах 3, 4 и 7 части 1 статьи 25 Лесного кодекса Российской Федерации) и иных работ, в случае, если указанные земли расположены в границах территорий, утвержденных в соответствии с пунктом 34.2 пункта 1 статьи 9 Федерального закона;</li> <li>- документация или разделы документации, обосновывающие меры по обеспечению сохранности объекта культурного наследия, включенного в реестр, выявленного объекта культурного наследия либо объекта, обладающего признаками объекта культурного наследия, при проведении земляных, мелиоративных, хозяйственных работ, указанных в статье 30 Федерального закона работ по использованию лесов и иных работ в границах территории объекта культурного наследия либо на земельном участке, непосредственно связанном с земельным участком в границах территории объекта культурного наследия;</li> <li>- документация, за исключением научных отчетов о выполненных археологических полевых работах, содержащая результаты исследований, в соответствии с которыми определяется наличие или отсутствие объектов, обладающих признаками объекта культурного наследия, на земельных участках, подлежащих воздействию земляных, строительных, мелиоративных, хозяйственных работ, указанных в статье 30 Федерального закона работ по использованию лесов и иных работ.</li> </ul>
8.	Зинько Виктор Николаевич	<ul style="list-style-type: none"> <li>- выявленные объекты культурного наследия в целях обоснования целесообразности включения данных объектов в реестр;</li> </ul>



		<ul style="list-style-type: none"> <li>- документы, обосновывающие включение объектов культурного наследия в реестр;</li> <li>- документы, обосновывающие исключение объектов культурного наследия из реестра;</li> <li>- земли, подлежащие воздействию земляных, строительных, мелиоративных, хозяйственных работ, предусмотренных статьей 25 Лесного кодекса Российской Федерации работ по использованию лесов (за исключением работ, указанных в пунктах 3, 4 и 7 части 1 статьи 25 Лесного кодекса Российской Федерации) и иных работ, в случае, если указанные земли расположены в границах территорий, утвержденных в соответствии с пунктом 34.2 пункта 1 статьи 9 Федерального закона;</li> <li>- документация или разделы документации, обосновывающие меры по обеспечению сохранности объекта культурного наследия, включенного в реестр, выявленного объекта культурного наследия либо объекта, обладающего признаками объекта культурного наследия, при проведении земляных, мелиоративных, хозяйственных работ, указанных в статье 30 Федерального закона работ по использованию лесов и иных работ в границах территории объекта культурного наследия либо на земельном участке, непосредственно связанном с земельным участком в границах территории объекта культурного наследия;</li> <li>- документация, за исключением научных отчетов о выполненных археологических полевых работах, содержащая результаты исследований, в соответствии с которыми определяется наличие или отсутствие объектов, обладающих признаками объекта культурного наследия, на земельных участках, подлежащих воздействию земляных, строительных, мелиоративных, хозяйственных работ, указанных в статье 30 Федерального закона работ по использованию лесов и иных работ.</li> </ul>
9.	Истомин Константин Эдуардович	<ul style="list-style-type: none"> <li>- выявленные объекты культурного наследия в целях обоснования целесообразности включения данных объектов в реестр;</li> <li>- документы, обосновывающие включение объектов культурного наследия в реестр;</li> <li>- земли, подлежащие воздействию земляных, строительных, мелиоративных, хозяйственных работ, предусмотренных статьей 25 Лесного кодекса Российской Федерации работ по использованию лесов</li> </ul>

		<p>(за исключением работ, указанных в пунктах 3, 4 и 7 части 1 статьи 25 Лесного кодекса Российской Федерации) и иных работ, в случае, если указанные земли расположены в границах территорий, утвержденных в соответствии с пунктом 34.2 пункта 1 статьи 9 Федерального закона;</p> <ul style="list-style-type: none"> <li>- документация или разделы документации, обосновывающие меры по обеспечению сохранности объекта культурного наследия, включенного в реестр, выявленного объекта культурного наследия либо объекта, обладающего признаками объекта культурного наследия, при проведении земляных, мелиоративных, хозяйственных работ, указанных в статье 30 Федерального закона работ по использованию лесов и иных работ в границах территории объекта культурного наследия либо на земельном участке, непосредственно связанном с земельным участком в границах территории объекта культурного наследия;</li> <li>- документация, за исключением научных отчетов о выполненных археологических полевых работах, содержащая результаты исследований, в соответствии с которыми определяется наличие или отсутствие объектов, обладающих признаками объекта культурного наследия, на земельных участках, подлежащих воздействию земляных, строительных, мелиоративных, хозяйственных работ, указанных в статье 30 Федерального закона работ по использованию лесов и иных работ.</li> </ul>
10.	Ициксон Сергей Меерович	<ul style="list-style-type: none"> <li>- выявленные объекты культурного наследия в целях обоснования целесообразности включения данных объектов в реестр;</li> <li>- документы, обосновывающие включение объектов культурного наследия в реестр;</li> <li>- документы, обосновывающие исключение объектов культурного наследия из реестра;</li> <li>- документы, обосновывающие изменение категории историко-культурного значения объекта культурного наследия;</li> <li>- проектная документация на проведение работ по сохранению объектов культурного наследия;</li> <li>- документация или разделы документации, обосновывающие меры по обеспечению сохранности объекта культурного наследия, включенного в реестр, выявленного объекта культурного наследия либо объекта, обладающего признаками объекта культурного</li> </ul>

		<p>наследия, при проведении земляных, мелиоративных, хозяйственных работ, указанных в статье 30 Федерального закона работ по использованию лесов и иных работ в границах территории объекта культурного наследия либо на земельном участке, непосредственно связанном с земельным участком в границах территории объекта культурного наследия;</p> <ul style="list-style-type: none"> <li>- проекты зон охраны объекта культурного наследия;</li> <li>- документация, обосновывающая границы защитной зоны объекта культурного наследия.</li> </ul>
11.	<p>Каравашкин Валерий Анатольевич</p>	<ul style="list-style-type: none"> <li>- выявленные объекты культурного наследия в целях обоснования целесообразности включения данных объектов в реестр;</li> <li>- документы, обосновывающие включение объектов культурного наследия в реестр;</li> <li>- документы, обосновывающие изменение категории историко-культурного значения объекта культурного наследия;</li> <li>- проектная документация на проведение работ по сохранению объектов культурного наследия;</li> <li>- проекты зон охраны объекта культурного наследия.</li> </ul>
12.	<p>Кардаш Олег Викторович</p>	<ul style="list-style-type: none"> <li>- выявленные объекты культурного наследия в целях обоснования целесообразности включения данных объектов в реестр;</li> <li>- документы, обосновывающие включение объектов культурного наследия в реестр;</li> <li>- документы, обосновывающие исключение объектов культурного наследия из реестра;</li> <li>- земли, подлежащие воздействию земляных, строительных, мелиоративных, хозяйственных работ, предусмотренных статьей 25 Лесного кодекса Российской Федерации работ по использованию лесов (за исключением работ, указанных в пунктах 3, 4 и 7 части 1 статьи 25 Лесного кодекса Российской Федерации) и иных работ, в случае, если указанные земли расположены в границах территорий, утвержденных в соответствии с пунктом 34.2 пункта 1 статьи 9 Федерального закона;</li> <li>- документация или разделы документации, обосновывающие меры по обеспечению сохранности объекта культурного наследия, включенного в реестр, выявленного объекта культурного наследия либо объекта, обладающего признаками объекта культурного</li> </ul>

		<p>наследия, при проведении земляных, мелиоративных, хозяйственных работ, указанных в статье 30 Федерального закона работ по использованию лесов и иных работ в границах территории объекта культурного наследия либо на земельном участке, непосредственно связанном с земельным участком в границах территории объекта культурного наследия;</p> <p>- документация, за исключением научных отчетов о выполненных археологических полевых работах, содержащая результаты исследований, в соответствии с которыми определяется наличие или отсутствие объектов, обладающих признаками объекта культурного наследия, на земельных участках, подлежащих воздействию земляных, строительных, мелиоративных, хозяйственных работ, указанных в статье 30 Федерального закона работ по использованию лесов и иных работ.</p>
13.	Кобякова Зоя Петровна	<p>- выявленные объекты культурного наследия в целях обоснования целесообразности включения данных объектов в реестр.</p>
14.	Кондакова Елена Викторовна	<p>- выявленные объекты культурного наследия в целях обоснования целесообразности включения данных объектов в реестр;</p> <p>- документы, обосновывающие включение объектов культурного наследия в реестр;</p> <p>- документы, обосновывающие изменение категории историко-культурного значения объекта культурного наследия;</p> <p>- проектная документация на проведение работ по сохранению объектов культурного наследия.</p>
15.	Корусенко Михаил Андреевич	<p>- выявленные объекты культурного наследия в целях обоснования целесообразности включения данных объектов в реестр;</p> <p>- документы, обосновывающие включение объектов культурного наследия в реестр;</p> <p>- земли, подлежащие воздействию земляных, строительных, мелиоративных, хозяйственных работ, предусмотренных статьей 25 Лесного кодекса Российской Федерации работ по использованию лесов (за исключением работ, указанных в пунктах 3, 4 и 7 части 1 статьи 25 Лесного кодекса Российской Федерации) и иных работ, в случае, если указанные земли расположены в границах территорий, утвержденных в соответствии с пунктом 34.2 пункта 1 статьи 9 Федерального закона;</p>

		<p>- документация или разделы документации, обосновывающие меры по обеспечению сохранности объекта культурного наследия, включенного в реестр, выявленного объекта культурного наследия либо объекта, обладающего признаками объекта культурного наследия, при проведении земляных, мелиоративных, хозяйственных работ, указанных в статье 30 Федерального закона работ по использованию лесов и иных работ в границах территории объекта культурного наследия либо на земельном участке, непосредственно связанном с земельным участком в границах территории объекта культурного наследия;</p> <p>- документация, за исключением научных отчетов о выполненных археологических полевых работах, содержащая результаты исследований, в соответствии с которыми определяется наличие или отсутствие объектов, обладающих признаками объекта культурного наследия, на земельных участках, подлежащих воздействию земляных, строительных, мелиоративных, хозяйственных работ, указанных в статье 30 Федерального закона работ по использованию лесов и иных работ.</p>
16.	Маслова Елена Константиновна	- проекты зон охраны объекта культурного наследия.
17.	Матвеев Борис Михайлович	<p>- выявленные объекты культурного наследия в целях обоснования целесообразности включения данных объектов в реестр;</p> <p>- документы, обосновывающие включение объектов культурного наследия в реестр;</p> <p>- документы, обосновывающие исключение объектов культурного наследия из реестра;</p> <p>- документы, обосновывающие изменение категории историко-культурного значения объекта культурного наследия.</p>
18.	Михайлова Елена Робертовна	<p>- выявленные объекты культурного наследия в целях обоснования целесообразности включения данных объектов в реестр;</p> <p>- земли, подлежащие воздействию земляных, строительных, мелиоративных, хозяйственных работ, предусмотренных статьей 25 Лесного кодекса Российской Федерации работ по использованию лесов (за исключением работ, указанных в пунктах 3, 4 и 7 части 1 статьи 25 Лесного кодекса Российской Федерации) и иных работ, в случае, если указанные земли расположены в границах территорий,</p>

		<p>утвержденных в соответствии с пунктом 34.2 пункта 1 статьи 9 Федерального закона;</p> <ul style="list-style-type: none"> <li>- документация или разделы документации, обосновывающие меры по обеспечению сохранности объекта культурного наследия, включенного в реестр, выявленного объекта культурного наследия либо объекта, обладающего признаками объекта культурного наследия, при проведении земляных, мелиоративных, хозяйственных работ, указанных в статье 30 Федерального закона работ по использованию лесов и иных работ в границах территории объекта культурного наследия либо на земельном участке, непосредственно связанном с земельным участком в границах территории объекта культурного наследия;</li> <li>- документация, за исключением научных отчетов о выполненных археологических полевых работах, содержащая результаты исследований, в соответствии с которыми определяется наличие или отсутствие объектов, обладающих признаками объекта культурного наследия, на земельных участках, подлежащих воздействию земляных, строительных, мелиоративных, хозяйственных работ, указанных в статье 30 Федерального закона работ по использованию лесов и иных работ.</li> </ul>
19.	Мишанина Елена Владимировна	<ul style="list-style-type: none"> <li>- выявленные объекты культурного наследия в целях обоснования целесообразности включения данных объектов в реестр;</li> <li>- документы, обосновывающие включение объектов культурного наследия в реестр;</li> <li>- земли, подлежащие воздействию земляных, строительных, мелиоративных, хозяйственных работ, предусмотренных статьей 25 Лесного кодекса Российской Федерации работ по использованию лесов (за исключением работ, указанных в пунктах 3, 4 и 7 части 1 статьи 25 Лесного кодекса Российской Федерации) и иных работ, в случае, если указанные земли расположены в границах территорий, утвержденных в соответствии с пунктом 34.2 пункта 1 статьи 9 Федерального закона;</li> <li>- документация, за исключением научных отчетов о выполненных археологических полевых работах, содержащая результаты исследований, в соответствии с которыми определяется наличие или отсутствие объектов, обладающих признаками объекта культурного наследия, на земельных участках, подлежащих</li> </ul>

		воздействию земляных, строительных, мелиоративных, хозяйственных работ, указанных в статье 30 Федерального закона работ по использованию лесов и иных работ.
20.	Обутов Иван Петрович	- выявленные объекты культурного наследия в целях обоснования целесообразности включения данных объектов в реестр.
21.	Перевозчикова Светлана Александровна	<p>- выявленные объекты культурного наследия в целях обоснования целесообразности включения данных объектов в реестр;</p> <p>- документы, обосновывающие включение объектов культурного наследия в реестр;</p> <p>- земли, подлежащие воздействию земляных, строительных, мелиоративных, хозяйственных работ, предусмотренных статьей 25 Лесного кодекса Российской Федерации работ по использованию лесов (за исключением работ, указанных в пунктах 3, 4 и 7 части 1 статьи 25 Лесного кодекса Российской Федерации) и иных работ, в случае, если указанные земли расположены в границах территорий, утвержденных в соответствии с пунктом 34.2 пункта 1 статьи 9 Федерального закона;</p> <p>- документация или разделы документации, обосновывающие меры по обеспечению сохранности объекта культурного наследия, включенного в реестр, выявленного объекта культурного наследия либо объекта, обладающего признаками объекта культурного наследия, при проведении земляных, мелиоративных, хозяйственных работ, указанных в статье 30 Федерального закона работ по использованию лесов и иных работ в границах территории объекта культурного наследия либо на земельном участке, непосредственно связанном с земельным участком в границах территории объекта культурного наследия;</p> <p>- документация, за исключением научных отчетов о выполненных археологических полевых работах, содержащая результаты исследований, в соответствии с которыми определяется наличие или отсутствие объектов, обладающих признаками объекта культурного наследия, на земельных участках, подлежащих воздействию земляных, строительных, мелиоративных, хозяйственных работ, указанных в статье 30 Федерального закона работ по использованию лесов и иных работ.</p>

22.	Плеханов Андрей Владимирович	<ul style="list-style-type: none"> <li>- выявленные объекты культурного наследия в целях обоснования целесообразности включения данных объектов в реестр;</li> <li>- земли, подлежащие воздействию земляных, строительных, мелиоративных, хозяйственных работ, предусмотренных статьей 25 Лесного кодекса Российской Федерации работ по использованию лесов (за исключением работ, указанных в пунктах 3, 4 и 7 части 1 статьи 25 Лесного кодекса Российской Федерации) и иных работ, в случае, если указанные земли расположены в границах территорий, утвержденных в соответствии с пунктом 34.2 пункта 1 статьи 9 Федерального закона;</li> <li>- документация или разделы документации, обосновывающие меры по обеспечению сохранности объекта культурного наследия, включенного в реестр, выявленного объекта культурного наследия либо объекта, обладающего признаками объекта культурного наследия, при проведении земляных, мелиоративных, хозяйственных работ, указанных в статье 30 Федерального закона работ по использованию лесов и иных работ в границах территории объекта культурного наследия либо на земельном участке, непосредственно связанном с земельным участком в границах территории объекта культурного наследия;</li> <li>- документация, за исключением научных отчетов о выполненных археологических полевых работах, содержащая результаты исследований, в соответствии с которыми определяется наличие или отсутствие объектов, обладающих признаками объекта культурного наследия, на земельных участках, подлежащих воздействию земляных, строительных, мелиоративных, хозяйственных работ, указанных в статье 30 Федерального закона работ по использованию лесов и иных работ.</li> </ul>
23.	Праздников Владимир Викторович	<ul style="list-style-type: none"> <li>- выявленные объекты культурного наследия в целях обоснования целесообразности включения данных объектов в реестр;</li> <li>- документы, обосновывающие включение объектов культурного наследия в реестр;</li> <li>- документы, обосновывающие исключение объектов культурного наследия из реестра;</li> <li>- земли, подлежащие воздействию земляных, строительных, мелиоративных, хозяйственных работ, предусмотренных статьей 25 Лесного кодекса</li> </ul>



		<p>Российской Федерации работ по использованию лесов (за исключением работ, указанных в пунктах 3, 4 и 7 части 1 статьи 25 Лесного кодекса Российской Федерации) и иных работ, в случае, если указанные земли расположены в границах территорий, утвержденных в соответствии с пунктом 34.2 пункта 1 статьи 9 Федерального закона;</p> <ul style="list-style-type: none"> <li>- документация или разделы документации, обосновывающие меры по обеспечению сохранности объекта культурного наследия, включенного в реестр, выявленного объекта культурного наследия либо объекта, обладающего признаками объекта культурного наследия, при проведении земляных, мелиоративных, хозяйственных работ, указанных в статье 30 Федерального закона работ по использованию лесов и иных работ в границах территории объекта культурного наследия либо на земельном участке, непосредственно связанном с земельным участком в границах территории объекта культурного наследия;</li> <li>- документация, за исключением научных отчетов о выполненных археологических полевых работах, содержащая результаты исследований, в соответствии с которыми определяется наличие или отсутствие объектов, обладающих признаками объекта культурного наследия, на земельных участках, подлежащих воздействию земляных, строительных, мелиоративных, хозяйственных работ, указанных в статье 30 Федерального закона работ по использованию лесов и иных работ.</li> </ul>
24.	Рыкунов Александр Николаевич	<ul style="list-style-type: none"> <li>- выявленные объекты культурного наследия в целях обоснования целесообразности включения данных объектов в реестр;</li> <li>- документы, обосновывающие включение объектов культурного наследия в реестр;</li> <li>- земли, подлежащие воздействию земляных, строительных, мелиоративных, хозяйственных работ, предусмотренных статьей 25 Лесного кодекса Российской Федерации работ по использованию лесов (за исключением работ, указанных в пунктах 3, 4 и 7 части 1 статьи 25 Лесного кодекса Российской Федерации) и иных работ, в случае, если указанные земли расположены в границах территорий, утвержденных в соответствии с пунктом 34.2 пункта 1 статьи 9 Федерального закона;</li> </ul>

		<ul style="list-style-type: none"> <li>- документация или разделы документации, обосновывающие меры по обеспечению сохранности объекта культурного наследия, включенного в реестр, выявленного объекта культурного наследия либо объекта, обладающего признаками объекта культурного наследия, при проведении земляных, мелиоративных, хозяйственных работ, указанных в статье 30 Федерального закона работ по использованию лесов и иных работ в границах территории объекта культурного наследия либо на земельном участке, непосредственно связанном с земельным участком в границах территории объекта культурного наследия;</li> <li>- документация, за исключением научных отчетов о выполненных археологических полевых работах, содержащая результаты исследований, в соответствии с которыми определяется наличие или отсутствие объектов, обладающих признаками объекта культурного наследия, на земельных участках, подлежащих воздействию земляных, строительных, мелиоративных, хозяйственных работ, указанных в статье 30 Федерального закона работ по использованию лесов и иных работ.</li> </ul>
25.	Свешникова Ольга Алексеевна	<ul style="list-style-type: none"> <li>- выявленные объекты культурного наследия в целях обоснования целесообразности включения данных объектов в реестр;</li> <li>- документы, обосновывающие включение объектов культурного наследия в реестр;</li> <li>- документы, обосновывающие изменение категории историко-культурного значения объекта культурного наследия;</li> <li>- проекты зон охраны объекта культурного наследия.</li> </ul>
26.	Семина Юлия Евгеньевна	<ul style="list-style-type: none"> <li>- выявленные объекты культурного наследия в целях обоснования целесообразности включения данных объектов в реестр;</li> <li>- документы, обосновывающие включение объектов культурного наследия в реестр.</li> </ul>
27.	Скрынникова Елена Владимировна	<ul style="list-style-type: none"> <li>- проектная документация на проведение работ по сохранению объектов культурного наследия;</li> <li>- документация или разделы документации, обосновывающие меры по обеспечению сохранности объекта культурного наследия, включенного в реестр, выявленного объекта культурного наследия либо объекта, обладающего признаками объекта культурного наследия, при проведении земляных, мелиоративных,</li> </ul>

		<p>хозяйственных работ, указанных в статье 30 Федерального закона работ по использованию лесов и иных работ в границах территории объекта культурного наследия либо на земельном участке, непосредственно связанном с земельным участком в границах территории объекта культурного наследия.</p>
28.	Соболев Владислав Юрьевич	<ul style="list-style-type: none"> <li>- выявленные объекты культурного наследия в целях обоснования целесообразности включения данных объектов в реестр;</li> <li>- документы, обосновывающие включение объектов культурного наследия в реестр;</li> <li>- документы, обосновывающие исключение объектов культурного наследия из реестра;</li> <li>- земли, подлежащие воздействию земляных, строительных, мелиоративных, хозяйственных работ, предусмотренных статьей 25 Лесного кодекса Российской Федерации работ по использованию лесов (за исключением работ, указанных в пунктах 3, 4 и 7 части 1 статьи 25 Лесного кодекса Российской Федерации) и иных работ, в случае, если указанные земли расположены в границах территорий, утвержденных в соответствии с пунктом 34.2 пункта 1 статьи 9 Федерального закона;</li> <li>- документация или разделы документации, обосновывающие меры по обеспечению сохранности объекта культурного наследия, включенного в реестр, выявленного объекта культурного наследия либо объекта, обладающего признаками объекта культурного наследия, при проведении земляных, мелиоративных, хозяйственных работ, указанных в статье 30 Федерального закона работ по использованию лесов и иных работ в границах территории объекта культурного наследия либо на земельном участке, непосредственно связанном с земельным участком в границах территории объекта культурного наследия;</li> <li>- документация, за исключением научных отчетов о выполненных археологических полевых работах, содержащая результаты исследований, в соответствии с которыми определяется наличие или отсутствие объектов, обладающих признаками объекта культурного наследия, на земельных участках, подлежащих воздействию земляных, строительных, мелиоративных, хозяйственных работ, указанных в статье 30 Федерального закона работ по использованию лесов и иных работ.</li> </ul>

29.	Толмачев Александр Николаевич	<ul style="list-style-type: none"> <li>- проектная документация на проведение работ по сохранению объектов культурного наследия;</li> <li>- документация или разделы документации, обосновывающие меры по обеспечению сохранности объекта культурного наследия, включенного в реестр, выявленного объекта культурного наследия либо объекта, обладающего признаками объекта культурного наследия, при проведении земляных, мелиоративных, хозяйственных работ, указанных в статье 30 Федерального закона работ по использованию лесов и иных работ в границах территории объекта культурного наследия либо на земельном участке, непосредственно связанном с земельным участком в границах территории объекта культурного наследия.</li> </ul>
30.	Трофимов Александр Николаевич	<ul style="list-style-type: none"> <li>- проектная документация на проведение работ по сохранению объектов культурного наследия;</li> <li>- документация или разделы документации, обосновывающие меры по обеспечению сохранности объекта культурного наследия, включенного в реестр, выявленного объекта культурного наследия либо объекта, обладающего признаками объекта культурного наследия, при проведении земляных, мелиоративных, хозяйственных работ, указанных в статье 30 Федерального закона работ по использованию лесов и иных работ в границах территории объекта культурного наследия либо на земельном участке, непосредственно связанном с земельным участком в границах территории объекта культурного наследия;</li> <li>- проекты зон охраны объекта культурного наследия.</li> </ul>
31.	Хвоцинская Наталья Вадимовна	<ul style="list-style-type: none"> <li>- выявленные объекты культурного наследия в целях обоснования целесообразности включения данных объектов в реестр;</li> <li>- документы, обосновывающие включение объектов культурного наследия в реестр;</li> <li>- земли, подлежащие воздействию земляных, строительных, мелиоративных, хозяйственных работ, предусмотренных статьей 25 Лесного кодекса Российской Федерации работ по использованию лесов (за исключением работ, указанных в пунктах 3, 4 и 7 части 1 статьи 25 Лесного кодекса Российской Федерации) и иных работ, в случае, если указанные земли расположены в границах территорий, утвержденных в соответствии с пунктом 34.2 пункта 1 статьи 9 Федерального закона;</li> </ul>

		<ul style="list-style-type: none"> <li>- документация или разделы документации, обосновывающие меры по обеспечению сохранности объекта культурного наследия, включенного в реестр, выявленного объекта культурного наследия либо объекта, обладающего признаками объекта культурного наследия, при проведении земляных, мелиоративных, хозяйственных работ, указанных в статье 30 Федерального закона работ по использованию лесов и иных работ в границах территории объекта культурного наследия либо на земельном участке, непосредственно связанном с земельным участком в границах территории объекта культурного наследия;</li> <li>- документация, за исключением научных отчетов о выполненных археологических полевых работах, содержащая результаты исследований, в соответствии с которыми определяется наличие или отсутствие объектов, обладающих признаками объекта культурного наследия, на земельных участках, подлежащих воздействию земляных, строительных, мелиоративных, хозяйственных работ, указанных в статье 30 Федерального закона работ по использованию лесов и иных работ.</li> </ul>
32.	Чаев Станислав Евгеньевич	<ul style="list-style-type: none"> <li>- проектная документация на проведение работ по сохранению объектов культурного наследия;</li> <li>- документация или разделы документации, обосновывающие меры по обеспечению сохранности объекта культурного наследия, включенного в реестр, выявленного объекта культурного наследия либо объекта, обладающего признаками объекта культурного наследия, при проведении земляных, мелиоративных, хозяйственных работ, указанных в статье 30 Федерального закона работ по использованию лесов и иных работ в границах территории объекта культурного наследия либо на земельном участке, непосредственно связанном с земельным участком в границах территории объекта культурного наследия;</li> <li>- проекты зон охраны объекта культурного наследия.</li> </ul>
33.	Черосов Николай Михайлович	<ul style="list-style-type: none"> <li>- выявленные объекты культурного наследия в целях обоснования целесообразности включения данных объектов в реестр.</li> <li>- документы, обосновывающие включение объектов культурного наследия в реестр;</li> <li>- документы, обосновывающие исключение объектов культурного наследия из реестра;</li> </ul>

		<ul style="list-style-type: none"> <li>- документы, обосновывающие изменение категории историко-культурного значения объекта культурного наследия.</li> </ul>
34.	Чикунова Ирина Юрьевна	<ul style="list-style-type: none"> <li>- выявленные объекты культурного наследия в целях обоснования целесообразности включения данных объектов в реестр;</li> <li>- документы, обосновывающие включение объектов культурного наследия в реестр;</li> <li>- документы, обосновывающие исключение объектов культурного наследия из реестра;</li> <li>- земли, подлежащие воздействию земляных, строительных, мелиоративных, хозяйственных работ, предусмотренных статьей 25 Лесного кодекса Российской Федерации работ по использованию лесов (за исключением работ, указанных в пунктах 3, 4 и 7 части 1 статьи 25 Лесного кодекса Российской Федерации) и иных работ, в случае, если указанные земли расположены в границах территорий, утвержденных в соответствии с пунктом 34.2 пункта 1 статьи 9 Федерального закона;</li> <li>- документация или разделы документации, обосновывающие меры по обеспечению сохранности объекта культурного наследия, включенного в реестр, выявленного объекта культурного наследия либо объекта, обладающего признаками объекта культурного наследия, при проведении земляных, мелиоративных, хозяйственных работ, указанных в статье 30 Федерального закона работ по использованию лесов и иных работ в границах территории объекта культурного наследия либо на земельном участке, непосредственно связанном с земельным участком в границах территории объекта культурного наследия;</li> <li>- документация, за исключением научных отчетов о выполненных археологических полевых работах, содержащая результаты исследований, в соответствии с которыми определяется наличие или отсутствие объектов, обладающих признаками объекта культурного наследия, на земельных участках, подлежащих воздействию земляных, строительных, мелиоративных, хозяйственных работ, указанных в статье 30 Федерального закона работ по использованию лесов и иных работ.</li> </ul>
35.	Шипилова Галина Александровна	<ul style="list-style-type: none"> <li>- выявленные объекты культурного наследия в целях обоснования целесообразности включения данных объектов в реестр;</li> </ul>

		<ul style="list-style-type: none"> <li>- документы, обосновывающие включение объектов культурного наследия в реестр;</li> <li>- документы, обосновывающие изменение категории историко-культурного значения объекта культурного наследия;</li> <li>- проектная документация на проведение работ по сохранению объектов культурного наследия;</li> <li>- документация или разделы документации, обосновывающие меры по обеспечению сохранности объекта культурного наследия, включенного в реестр, выявленного объекта культурного наследия либо объекта, обладающего признаками объекта культурного наследия, при проведении земляных, мелиоративных, хозяйственных работ, указанных в статье 30 Федерального закона работ по использованию лесов и иных работ в границах территории объекта культурного наследия либо на земельном участке, непосредственно связанном с земельным участком в границах территории объекта культурного наследия.</li> </ul>
36.	Юрочкин Владислав Юрьевич	<ul style="list-style-type: none"> <li>- выявленные объекты культурного наследия в целях обоснования целесообразности включения данных объектов в реестр;</li> <li>- документы, обосновывающие включение объектов культурного наследия в реестр;</li> <li>- документация или разделы документации, обосновывающие меры по обеспечению сохранности объекта культурного наследия, включенного в реестр, выявленного объекта культурного наследия либо объекта, обладающего признаками объекта культурного наследия, при проведении земляных, мелиоративных, хозяйственных работ, указанных в статье 30 Федерального закона работ по использованию лесов и иных работ в границах территории объекта культурного наследия либо на земельном участке, непосредственно связанном с земельным участком в границах территории объекта культурного наследия.</li> </ul>