



ФЕДЕРАЛЬНОЕ ГОСУДАРСТВЕННОЕ БЮДЖЕТНОЕ УЧРЕЖДЕНИЕ НАУКИ
ИНСТИТУТ ИСТОРИИ МАТЕРИАЛЬНОЙ КУЛЬТУРЫ
РОССИЙСКОЙ АКАДЕМИИ НАУК (ИИМК РАН)

Дворцовая наб., 18, лит. А, Санкт-Петербург, 191186
тел. +7 (812) 5715092, факс +7 (812) 5716271, Эл. почта: admin@archeo.ru
ОКПО: 02698499, ОГРН: 1027809188527, ИНН: 7825004658, КПП: 784101001

УТВЕРЖДАЮ

Заместитель директора ИИМК РАН
Соловьева Н.Ф.

«14» февраля 2023 г.

Акт государственной историко-культурной экспертизы земельного участка, подлежащего воздействию земляных, строительных, мелиоративных и (или) хозяйственных работ, предусмотренных статьей 25 Лесного кодекса Российской Федерации работ по использованию лесов (за исключением работ, указанных в пунктах 3, 4 и 7 части 1 статьи 25 Лесного кодекса Российской Федерации) и иных работ в случае, если федеральный орган охраны объектов культурного наследия и орган охраны объектов культурного наследия субъекта Российской Федерации не имеют данных об отсутствии на указанных землях объектов археологического наследия, включенных в реестр, и выявленных объектов археологического наследия (земельного участка по адресу объекта: «Строительство комплекса зданий ФБУН НИИ эпидемиологии и микробиологии имени Пастера, г. Санкт-Петербург», расположенного по адресу: Санкт-Петербург, внутригородское муниципальное образование города федерального значения Санкт-Петербурга поселок Белоостров, Новое шоссе, земельный участок 18 (кадастровый номер: 78:38:2124401:1260)

Заказчик: ООО ПСК «ПетроБалт»

г. Санкт-Петербург, Курортный район, поселок Белоостров
2023

Акт государственной историко-культурной экспертизы земельного участка, подлежащего воздействию земляных, строительных, мелиоративных и (или) хозяйственных работ, предусмотренных статьей 25 Лесного кодекса Российской Федерации работ по использованию лесов (за исключением работ, указанных в пунктах 3, 4 и 7 части 1 статьи 25 Лесного кодекса Российской Федерации) и иных работ в случае, если федеральный орган охраны объектов культурного наследия и орган охраны объектов культурного наследия субъекта Российской Федерации не имеют данных об отсутствии на указанных землях объектов археологического наследия, включенных в реестр, и выявленных объектов археологического наследия ((земельного участка по адресу объекта: «Строительство комплекса зданий ФБУН НИИ эпидемиологии и микробиологии имени Пастера, г. Санкт-Петербург», расположенного по адресу: Санкт-Петербург, внутригородское муниципальное образование города федерального значения Санкт-Петербурга поселок Белоостров, Новое шоссе, земельный участок 18 (кадастровый номер: 78:38:2124401:1260))

Настоящий акт государственной историко-культурной экспертизы составлен в соответствии с Положением о государственной историко-культурной экспертизе, утвержденным постановлением Правительства Российской Федерации от 15 июля 2009 г. № 569.

Дата начала проведения экспертизы: «07» ноября 2022 г.

Дата окончания экспертизы: «14» февраля 2023 г.

Место проведения экспертизы: г. Санкт-Петербург, Курортный район, поселок Белоостров

Заказчик экспертизы: ООО ПСК «Петробалт»

Юридический адрес: 195027, город Санкт-Петербург, улица Якорная, дом 10, корпус 2

ИНН 7806058954 / КПП 780601001

ОГРН 1037816029734

Электронная почта: info@pskpetrobalt.com

Тел.: +7 (812) 224-10-03

Сведения об экспертной организации:

Полное наименование	Федеральное государственное бюджетное учреждение науки Институт истории материальной культуры Российской академии наук
Краткое наименование	ИИМК РАН

Организационно-правовая форма	Федеральное государственное бюджетное учреждение науки
Ведомственная принадлежность	Министерство науки и высшего образования Российской Федерации
Адрес	Российская Федерация, 191186, Санкт-Петербург, Дворцовая наб. 18, лит. А
Реквизиты	ИНН 7825004658 КПП 784101001 ОГРН: 1027809188527 ОКПО: 0269849 ОКВЭД 72.20

На основании пп. б) п.7 Положения о государственной историко-культурной экспертизе, утвержденного постановлением Правительства Российской Федерации от 15 июля 2009 г. № 569 (в редакции от 27.04.2017) ИИМК РАН соответствует требованию в части кадрового состава, как юридическое лицо, привлекаемое в качестве эксперта (см. Приложение 9).

Сведения об эксперте:

Фамилия, имя, отчество	Субботин Андрей Викторович
Образование	высшее
Специальность	история
Ученая степень (звание)	кандидат исторических наук
Стаж работы	46 лет
Место работы и должность	ст.н.с. ИИМК РАН
Реквизиты аттестации	Государственный эксперт по проведению историко-культурной экспертизы (приказ Министерства культуры Российской Федерации № 1668 от 11.10.2021 г. «Об утверждении статуса аттестованного эксперта по проведению государственной историко-культурной экспертизы» (п. 26)) Объекты экспертизы: <ul style="list-style-type: none"> - выявленные объекты культурного наследия в целях обоснования целесообразности включения данных объектов в реестр; - документы, обосновывающие включение объектов культурного наследия в реестр; - документы, обосновывающие исключение объектов культурного наследия из реестра; - земли, подлежащие воздействию земляных,

	<p>строительных, мелиоративных, хозяйственных работ, предусмотренных статьей 25 Лесного кодекса Российской Федерации работ по использованию лесов (за исключением работ, указанных в пунктах 3, 4 и 7 части 1 статьи 25 Лесного кодекса Российской Федерации) и иных работ, в случае, если указанные земли расположены в границах территорий, утвержденных в соответствии с пунктом 34.2 пункта 1 статьи 9 Федерального закона;</p> <ul style="list-style-type: none"> - документация или разделы документации, обосновывающие меры по обеспечению сохранности объекта культурного наследия, включенного в реестр, выявленного объекта культурного наследия либо объекта, обладающего признаками объекта культурного наследия, при проведении земляных, мелиоративных, хозяйственных работ, указанных в настоящей статье работ, указанных в статье 30 Федерального закона работ по использованию лесов и иных работ в границах территории объекта культурного наследия либо на земельном участке, непосредственно связанном с земельным участком в границах территории объекта культурного наследия; - документация, за исключением научных отчетов о выполненных археологических полевых работах, содержащая результаты исследований, в соответствии с которыми определяется наличие или отсутствие объектов, обладающих признаками объекта культурного наследия, на земельном участке, подлежащих воздействию земляных, строительных, мелиоративных, хозяйственных работ, указанных в статье 30 Федерального закона работ по использованию лесов и иных работ.
--	--

В соответствии с законодательством Российской Федерации эксперт несет ответственность за достоверность сведений, изложенных в заключении экспертизы.

Эксперт Субботин А.В.

Отношения к заказчику

Экспертная организация:

- не участвует в разработке проектной документации на строительство, расширение, реконструкцию, техническое перевооружение, консервацию и ликвидацию, и иное хозяйственное освоение объекта или объектов, в отношении которых проводится экспертиза, или подобной проектной

документации;

- не участвует в проектировании или конструировании, изготовлении, поставке, монтаже, ремонте, покупке, владении, эксплуатации или обслуживании технических устройств, применяемых на объекте или других объектах, в отношении которых проводится экспертиза, или подобных конкурентных технических устройств;
- не участвует в проектировании или конструировании, строительстве, ремонте, покупке, владении, эксплуатации или обслуживании зданий и сооружений на объекте или других объектах, в отношении которых проводится экспертиза, или подобных конкурентных зданий и сооружений;
- не имеет с заказчиком отношений общего владения; не имеет с заказчиком конфликта интересов;
- не подлежит непосредственной отчетности тому же вышестоящему управляющему органу, что и заказчик экспертизы;
- не выполняет функции официального представителя заказчика.

Эксперт:

- не имеет родственных связей с заказчиком (его должностными лицами, работниками);
- не состоит в трудовых отношениях с заказчиком;
- не имеет долговых или иных имущественных обязательств перед заказчиком (его должностным лицом или работником), а также заказчик (его должностное лицо или работник) не имеет долговых или иных имущественных обязательств перед экспертом;
- не владеет ценными бумагами, акциями (долями участия, паями в уставных (складочных) капиталах) заказчика;
- не заинтересован в результатах исследований и решений, вытекающих из заключения экспертизы, с целью получения выгоды в виде денег, ценностей, иного имущества, услуг имущественного характера или имущественных прав для себя или третьих лиц.

Основание проведения государственной историко-культурной экспертизы

1. Федеральный закон от 25.06.2002 № 73-ФЗ «Об объектах культурного наследия (памятниках истории и культуры) народов Российской Федерации».

2. Положение о государственной историко-культурной экспертизе, утвержденное Постановлением Правительства РФ от 15.07.2009 № 569 и последующие дополнениями к нему.

3. Договор № 272/11/2022 от 07 ноября 2022 года между ИИМК РАН и Заказчиком.

4. Письмо Комитета по государственному контролю, использованию и охране памятников истории и культуры Правительства Санкт-Петербурга № 01-43-27682/22-0-1 от 25 октября 2022 г.

Цель и объекты экспертизы

Цель экспертизы: определение наличия или отсутствия объектов археологического наследия, включенных в реестр, и выявленных объектов археологического наследия, на земельном участке по адресу объекта: «Строительство комплекса зданий ФБУН НИИ эпидемиологии и микробиологии имени Пастера, г. Санкт-Петербург», расположенного по адресу: Санкт-Петербург, внутригородское муниципальное образование города федерального значения Санкт-Петербурга поселок Белоостров, Новое шоссе, земельный участок 18 (кадастровый номер: 78:38:2124401:1260), подлежащем воздействию земляных, строительных, мелиоративных, хозяйственных работ, предусмотренных статьей 25 Лесного кодекса Российской Федерации работ по использованию лесов (за исключением работ, указанных в пунктах 3, 4 и 7 части 1 статьи 25 Лесного кодекса Российской Федерации) и иных работ.

Объект экспертизы: земельный участок по адресу объекта: «Строительство комплекса зданий ФБУН НИИ эпидемиологии и микробиологии имени Пастера, г. Санкт-Петербург», расположенного по адресу: Санкт-Петербург, внутригородское муниципальное образование города федерального значения Санкт-Петербурга поселок Белоостров, Новое шоссе, земельный участок 18 (кадастровый номер: 78:38:2124401:1260), подлежащий воздействию земляных, строительных, мелиоративных, хозяйственных работ, предусмотренных статьей 25 Лесного кодекса Российской Федерации работ по использованию лесов (за исключением работ, указанных в пунктах 3, 4 и 7 части 1 статьи 25 Лесного кодекса Российской Федерации) и иных работ.

Перечень документов, представленных Заказчиком

- Копия письма Комитета по государственному контролю, использованию и охране памятников истории и культуры Правительства Санкт-Петербурга № 01-43-27682/22-0-1 от 25 октября 2022 г.
- Схема расположения земельного участка на кадастровой карте территории.

- Копия градостроительного плана земельного участка № РФ-78-2-05-000-2022-2336.

- Копия Выписки из Единого государственного реестра недвижимости об объекте недвижимости с КН 78:38:2124401:1260 от 03.06.2022.

Перечень документов и материалов, привлекаемых при проведении экспертизы, а также использованной для нее специальной, технической и справочной литературы

1. Основы законодательства Российской Федерации о культуре, утв. Верховным Советом РФ 9 октября 1992 г. N 3612-1.

2. Федеральный закон РФ от 25 июня 2002 г. №73-ФЗ "Об объектах культурного наследия (памятниках истории и культуры) народов Российской Федерации".

3. Положение о государственной историко-культурной экспертизе, утв. Постановлением Правительства от 15 июля 2009 г. № 569.

4. Правила выдачи, приостановления и прекращения действия разрешений (открытых листов) на проведение работ по выявлению и изучению объектов археологического наследия, утвержденные Постановлением Правительства Российской Федерации от 20.02.2014 № 127.

5. Положение о порядке проведения археологических полевых работ и составления научной отчетной документации, утвержденное постановлением Бюро Отделения историко-филологических наук Российской академии наук от 20.06.2018 № 32.

6. Приказ Министерства культуры Российской Федерации от 1 сентября 2015 г. N 2328 "Об утверждении перечня отдельных сведений об объектах археологического наследия, которые не подлежат опубликованию".

7. Закон Санкт-Петербурга от 12.7.2007 N 333-64 «Об охране объектов культурного наследия в Санкт-Петербурге».

8. Закон Санкт-Петербурга от 19 января 2009 г. №820-7 "О границах объединенных зон охраны объектов культурного наследия, расположенных на территории Санкт-Петербурга, режимах использования земель и требованиях к градостроительным регламентам в границах указанных зон".

9. СП 42.13330.2011 Градостроительство. Планировка и застройка городских и сельских поселений. Актуализированная редакция СНиП 2.07.01-89.

10. Положение о едином государственном реестре объектов культурного наследия (памятников истории и культуры) народов Российской Федерации, утвержденное приказом Министерства культуры Российской Федерации от 30.10.2011 № 954.

11. Алексеева С.В., Балашов Е.А., Владимирович А.Г. и др. Топонимическая Энциклопедия Санкт-Петербурга. К трехсотлетию Санкт-Петербурга. СПб. 2002
12. Большая топонимическая энциклопедия Санкт-Петербурга / под ред. А. Г. Владимировича. СПб.: ЛИК, 2013.
13. Гамченко С. А., 1913. Исследования Сестрорецких курганов в 1908 г. – Записки Отделения Русской и Славянской Археологии Российского Археологического Общества, Т. IX.
14. Герасимов Д.В. История изучения, хронология и периодизация памятников эпохи неолита юга Карельского перешейка // Археологическое наследие Санкт-Петербурга. СПб., 2003. – Вып. 1. С. 12-24.
15. Герасимов Д.В., Лисицын С.Н., Тимофеев В.И. Материалы к археологической карте Карельского перешейка (Ленинградская область). Памятники каменного века и периода раннего металла. СПб., 2003.
16. Горбачевич К. С., Хабло Е. П. Почему так названы? О происхождении названий улиц, площадей, островов, рек и мостов Ленинграда. – 3-е изд., испр. и доп. – Л.: Лениздат, 1985.
17. Гурина Н.Н. Древняя история Северо-Запада Европейской части СССР. МИА. № 87. 1961.
18. Даринский А. В. География Ленинграда. – Л.: Лениздат, 1982.
19. Лапшин В.А. Археологическая карта Ленинградской области. Ч.1. Западные районы. Л., 1990.
20. Лапшин В.А. Археологическая карта Ленинградской области. Ч.2. Восточные и северные районы. Л., 1995.
21. Семенцов С.В. Развитие Приневья и Приладожья в VIII-XVII вв. – основа создания Санкт-Петербурга и всей Санкт-петербургской агломерации// Елагинские чтения. Выпуск 1. СПб. 2003.
22. Сорокин П.Е. О системе расселения в Приневье в допетровское время // Сельская Русь в IX–XVI вв. М. 2008.

**Сведения об обстоятельствах,
повлиявших на процесс проведения и результаты экспертизы**

Обстоятельства, повлиявшие на процесс проведения и результаты экспертизы, отсутствуют.

Сведения о проведенных исследованиях

В процессе государственной историко-культурной экспертизы:

- проведены полевые научно-исследовательские археологические работы (разведки);
- подготовлен отчет о проведении полевых научно-исследовательских археологических работ;
- выполнен анализ действующего законодательства в сфере охраны культурного наследия;
- выполнен анализ документов и материалов, полученных для проведения экспертизы по объекту с формулировкой выводов;
- оформлены результаты государственной историко-культурной экспертизы в виде Акта.

Факты и сведения, выявленные и установленные в результате проведенных исследований

Историко-культурное научное археологическое обследование (разведки) с целью проведения государственной историко-культурной экспертизы земельного участка по адресу объекта: «Строительство комплекса зданий ФБУН НИИ эпидемиологии и микробиологии имени Пастера, г. Санкт-Петербург», расположенного по адресу: Санкт-Петербург, внутригородское муниципальное образование города федерального значения Санкт-Петербурга поселок Белоостров, Новое шоссе, земельный участок 18 (кадастровый номер: 78:38:2124401:1260), проводилось в декабре 2022 г. сотрудниками археологической экспедиции Центра спасательной археологии ИИМК РАН под руководством м.н.с. Блохина Егора Константиновича. Работы осуществлялись на основании договора № 272/11/2022 от 07 ноября 2022 года, заключенного между ИИМК РАН и ООО ПСК «ПетроБалт» и разрешения – Открытого листа № 0277-2022 от 08 апреля 2022 года, выданного Министерством Культуры РФ на имя Блохина Егора Константиновича на право проведения археологических разведок с осуществлением локальных земляных работ на территории Калининского, Кировского, Колпинского, Красносельского, Кронштадтского, Курортного, Невского, Приморского и Фрунзенского районов г. Санкт-Петербурга в целях выявления объектов археологического наследия, уточнения сведений о них и планирования мероприятий по обеспечению их сохранности. Срок действия Открытого листа – с 08 апреля 2022 г. по 28 февраля 2023 г.

Исследования проводились во исполнение требований Федерального закона № 73-ФЗ от 25 июня 2002 года «Об объектах культурного наследия (памятниках истории и культуры) народов Российской Федерации».

Границы участка, подлежащего археологическому обследованию, предоставлены ООО ПСК «ПетроБалт». Объемы изыскательских работ определялись исходя из площади земельного участка на основании исходных материалов, представленных Заказчиком работ, с учетом существующих методических рекомендаций. При проведении исследований эксперт опирался на предоставленные ООО ПСК «ПетроБалт» документы, сведения и картографические материалы, а также открытые данные, предоставляемые федеральными и региональными органами власти: Публичная кадастровая карта (<http://pkk5.rosreestr.ru>), Геоинформационная система Санкт-Петербурга (<http://rgis.spb.ru>). В документах, представленных Заказчиком для проведения экспертизы, несоответствий не выявлено.

До начала полевых археологических работ ИИМК РАН были выполнены историко-библиографические изыскания и анализ опубликованных данных по территории, расположенной вблизи земельного участка на предмет наличия объектов археологического наследия и археологической изученности территории. Результаты данных исследований представлены в полном научно-техническом отчете (Прил. 3).

История и топонимика района проведения работ

Исследуемый земельный участок расположен на границе двух субъектов Российской Федерации: Курортного района г. Санкт-Петербург и Всеволожского района Ленинградской области, на территории муниципального образования поселок Белоостров.

Белоостров (фин. Valkeasaari) – посёлок в России, внутригородское муниципальное образование в составе Курортного района города федерального значения Санкт-Петербурга.

Местность в районе Белоострова была населена в течение многих тысяч лет, с момента отступления ледника.

Побережье Финского залива не раз становилось объектом военных конфликтов русских со шведами. Первым документом, установившим границу в этом регионе, стал Ореховский мир 1323 года, заключённый новгородским князем Юрием Данииловичем и норвежско-шведским королём Магнусом. По нему граница Новгородской республики со Шведским королевством была установлена по реке Сестре. Вопреки тексту документа этот мир не стал «вечным», и позже в результате русско-шведской войны 1614-1617 годов был заключён Столбовский мир, по которому Россия полностью лишилась выхода к Балтийскому морю.

Первое упоминание о торговом поселении-ярмарке Сюстербэк (швед. Systerbäck) в устье реки Сестры обнаруживается в шведских хрониках 1643 года. В

основу названия города положен гидроним Сестра (от фин. Siestarjoki – «черносмородиновая река»).

Исторически территория относилась к православному Воздвиженскому Корбосельскому погосту Ореховского присуда (уезда) Карельской половины Водской пятины Новгородской республики. В то же время в районе издавна проживало значительное количество ингерманландцев (эвремейсов). Лютеранский приход святых Петра и Павла в Валкеасаари известен с 1685 года. Тогда он считался капельным приходом Токсовской общины и включал территории окрестных деревень Алакюль, Алосаари, Кальялово, Коннунселька, Аккази, Лейстиля, Майнило, Мертуль и др.

В 1734 году лютеранская община Валкеасаари выделилась из Токсовского прихода как самостоятельная, а в 1763 году была построена деревянная лютеранская церковь. В 1878 году в деревне открылась воскресная школа, содержащаяся на средства прихожан. Обучение в ней чтению, письму и лютеранскому катехизису вёл пастор А. Форстадиус. В конце XIX века церковь была перестроена и вновь освящена 29 июня 1894 года. Приход просуществовал до конца 1930-х годов. В годы Великой Отечественной войны церковь была разрушена.

В районе современного Белоострова также существовали две православные церкви. Троицкая церковь была построена в 1837 году, закрыта в 1933 году, разрушена в годы Великой Отечественной войны. Церковь Иоанна Богослова была построена в 1901 году; разрушена в 1920-е годы. 14 июля 2004 г. на месте обеих церквей были торжественно освящены памятные кресты.

Когда в 1870 году вошла в строй Финляндская железная дорога от Санкт-Петербурга до Рийхимяки, то пограничная станция на берегу Сестры получила название Раяла (фин. Rajala – приграничный). Вскоре вокруг станции вырос большой дачный посёлок, который получил название Новый Белоостров, в отличие от Старого, расположенного на 6 км севернее. Тогда же и железнодорожная станция стала называться Белоостров.

В 1905 году на станции Белоостров работали два завода: завод древесной массы наследников А. А. Ольхина (35 рабочих) и кирпичный завод братьев Харчёвых (100 рабочих) – к западу от обследуемой территории.

До 1940 года Белоостров был пограничным пунктом на границе с Финляндией. Станция Раяйоки (фин. Rajajoki – финское название реки Сестры, переводится как «Пограничная река») осталась с финляндской стороны. Линия границы проходила по реке Сестре, мост через которую был раскрашен в два цвета: белый – с финляндской стороны, и красный – с советской. На станции Белоостров в 1934 году по проекту архитектора Андрея Степановича Воробьёва было возведено монументальное здание вокзала, которое должно было стать парадными воротами в страну победившего социализма.

В годы Великой Отечественной войны в районе Белоострова шли ожесточённые бои. В 1952 году в память об этом Языков переулок в Ленинграде получил название Белоостровской улицы. В ходе боёв оказались разрушенными и оба вокзала.

Анализ картографического материала

На «Карте Ингерманландии: Ивангорода, Яма, Копорья, Нотеборга» 1676 года вблизи участка производства работ населенные пункты отсутствуют, ближайшие топонимы расположены на расстоянии более 3 км к северу и северо-востоку.

Северная война закончилась установлением «вечного мира» между Швецией и Россией. Край вновь был возвращён России. На карте 1730 года (карта авторства Ивана Гриммеля «Части Ладожского озера и Финского залива с прилегающими землями») обозначены многочисленные поселения по берегам реки Сестры и Сестрорецкие металлургические заводы, территория обследования остается неосвоенной. Аналогичная ситуация на карте 1834 года. На карте появляется деревня Редикюль к западу от участка проведения работ.

На карте Санкт-Петербургской губернии 1846 года ситуация уже близка к современной, на современном месте обозначена железная дорога, территория обследования остается не освоенной.

На карте 1909 года (Карта окрестностей Петрограда, составленная Ю. Гашем) территория к югу от железнодорожного полотна обозначена как заболоченная.

На карте 1961 года (Послевоенная топографическая карта Карельского перешейка ГУГК СК-63) участок также свободен от застройки и подтоплен либо заболочен.

Археологическая изученность района исследования

Первые археологические свидетельства заселения территорий, входящих в пределы современного Санкт-Петербурга, известны в районе Лахты и Сестрорецкого разлива, и датируются периодом неолита и раннего железного века.

В 1904 г. у деревни Редикуль был найден клад медных монет первой половины XVIII в.

Первые археологические раскопки здесь связаны с именем С.С. Гамченко. Начиная с 1905 г. он обследовал окрестности г. Сестрорецк. В результате работ было открыто 19 групп насыпей, получивших название «Сестрорецкие курганы» и, по-видимому, являвшиеся углежогными кучами позднесредневекового и Нового времени (Гамченко, 1908, Он же, 1913).

В ходе этих же исследований к северу от Сестрорецкого разлива в урочище Сосновая гора была открыта неолитическая стоянка (Гамченко, 1908). После этого открытия на берегах Сестрорецкого Разлива было найдено еще несколько стоянок и местонахождений эпохи неолита и раннего металла. Первая из них (современное название Сестрорецкий Разлив б) была обнаружена в 1915 г. А.П. Штакельбергом. В

1920 г. памятник был обследован В.П. Виттенбургом и А.И. Сумолайненом, а в 1921 г. Б. Ф. Земляковым (Гурина, 1961. С. 415-434).

В 1916 г. М.Я. Руденским и Г.П. Сосновским на восточном берегу Сестрорецкого Разлива была открыта стоянка Тарховка. В 1917 и в 1918 гг. памятник обследовался этими же исследователями, а 1921 г. – Б.Ф. Земляковым (Гурина, 1961. С. 422-430).

В 1922 г. у северной оконечности пос. Ольгино П.В. Виттенбургом была открыта стоянка Лахта. В 1923 г. она была обследована Б.Ф. Земляковым и А.А. Спицыным. В ходе этого обследования на площади 32 кв. м произведены раскопки. Мощность культурного слоя составляла 0,4 м (Гурина, 1961, Лапшин, 1995. С. 175. №1665; Герасимов, 2003. С. 15). Стоянка расположена в северной части пос. Ольгино Приморского р-на Петербурга, на верхней площадке террасы высотой 5-5,5 м. над уровнем моря. Находки залежали под почвенно-дерновым слоем, слоем серого слоистого песка мощностью 20-30 см. и тонкой углистой прослойкой толщиной в 2-3 мм., прослеженной по всей вскрытой площади. Связаны находки со слоями краснобурого и лежащего под ним черного песка. Мощность культурного слоя составляла около 40 см., но местами увеличивалась до 90 см. Имеющиеся сейчас материалы Лахтинской стоянки представлены исключительно керамикой. Материалы хранятся в Государственном Эрмитаже.

В 1933 г. во время ремонта плотины на р. Сестре были открыты стоянки Сестрорецкий Разлив 1-5. Обследования проводили Г.П. Сосновский и Б.Ф. Земляков (Сосновский, 1935. С. 23-27, Земляков, 1941. С. 158-168). В 1934 г. Б.Ф. Земляковым была открыта стоянка Глиняный ручей. В 1958 – 1959 гг. стоянку обследовала Н.Н. Гурина (Гурина, 1961. С. 430-434).

В 1995 – 1996 гг. и в 1998 – 1999 гг. разведки в районе оз. Сестрорецкий Разлив проводила Санкт-Петербургская археологическая экспедиция под руководством П. Е. Сорокина, включавшие подводные работы. В работах принимали участие Д. В. Герасимов и В.И. Тимофеев.

В непосредственной близости от участка обследования находятся следующие археологические объекты культурного наследия:

1. **Осиновая Роща – 1.** Земляная крепость конца XVIII века, поставлена на учет П.Е. Сорокиным в ходе разведки 1998 года (на территории воинской части № 20160);

2. **Сестрорецкий разлив – 8. Стоянка Тарховка (Тарховская коса).** Памятник открыт 1916 г. М.Я. Руденским и Г.П. Сосновским на восточном берегу Сестрорецкого Разлива. Мощность культурного слоя составляла 0,4 м, но местами увеличивалась до 0,9 м. Находки: кремневые скребки и наконечники стрел, сланцевые тесла, отщепы кварцита, керамика с тонким гребенчатым штампом и отпечатками ткани.

3. **Сестрорецкий разлив – 9. Стоянка Глиняный ручей.** Стоянка обследована в 1934 году Б.Ф. Земляковым, в 1958 году Н.Н. Гуриной, в 1978 году Ю.Н. Урбаном. Датируется эпохой раннего металла.

4. **Сестрорецкий разлив – 10. Урочище Сосновая Гора** - неолитическая стоянка, открытая в 1905 году в урочище Сосновая гора. Неолитические орудия из кости, кремня и кварца, керамика.

5. Памятники эпохи Средневековья: **Сертолово – 1-6** – углежогные кучи.

Таким образом, известные памятники археологии Всеволожского района Ленинградской области и Выборгского и Курортного районов Санкт-Петербурга находятся на значительном удалении (более 3 км) и не попадают в зону проектируемого объекта.

Таким образом, на основании анализа картографического материала, архивных и литературных источников, были сделаны следующие выводы:

- непосредственно на территории исследуемого участка объекты археологического наследия ранее не фиксировались;
- регион проведения работ осваивался человеком с периода позднего Средневековья, в регионе проведения работ известны многочисленные стоянки эпохи неолита;
- в непосредственной близости от участка производства работ на основании картографического материала не существовало значимых населенных пунктов и хозяйственных объектов;
- все известные памятники археологии находятся на значительном удалении от участка обследования (более 3 км) и проектируемым строительством не затрагиваются.

Полевые археологические работы на участке обследования проводились в соответствии с методическими указаниями и требованиями «Положения о порядке проведения археологических полевых работ и составления научной отчетной документации», утвержденного постановлением Бюро Отделения историко-филологических наук Российской академии наук от 20 июня 2018 № 32.

Было проведено натурное обследование территории земельного участка по адресу объекта: «Строительство комплекса зданий ФБУН НИИ эпидемиологии и микробиологии имени Пастера, г. Санкт-Петербург», расположенного по адресу: Санкт-Петербург, внутригородское муниципальное образование города федерального значения Санкт-Петербурга поселок Белоостров, Новое шоссе, земельный участок 18 (кадастровый номер: 78:38:2124401:1260), с визуальным осмотром местности с целью поиска памятников археологии, выраженных в рельефе местности.

Натурные полевые исследования проводились в виде осуществления пеших маршрутов на территории участка обследования. Вся исследуемая площадь была разбита на неравные квадраты со сторонами не более 20 метров и пройдена пешими маршрутами по линии сетки квадратов. Все участки детально фиксировались (фото, описание, привязка к карте). При прохождении маршрутов с целью обнаружения выходов культурного слоя и артефактов осматривались встречающиеся обнажения грунта естественного и антропогенного происхождения.

На перспективных для обнаружения памятников археологии участках производилась закладка шурфов, ориентированных по сторонам света, направленных на поиск культурного слоя и древних артефактов. Количество и места расположения шурфов были обусловлены геоморфологическим состоянием местности и степенью освоенности обследуемой территории, и определялось с таким расчетом, чтобы обеспечить полное выявление и определение границ всех объектов археологического наследия, попадающих в пределы обследуемых земельных участков, с учетом историко-библиографических изысканий и существующих методических рекомендаций 1 шурф на 1 га (при обследовании площадного объекта).

Всего в границах обследования для выявления объектов археологического наследия были заложены 6 шурфов размерами 2x2 м, общей площадью 24 кв. м.

Разборка грунта в процессе шурфовки производилась вручную по стратиграфическим слоям с разнородными культурными прослойками и соответствующим им общим планиграфическим горизонтам фиксации. Для выявления структуры плотных поверхностей и удаления грунта в стесненных условиях при расчистке использовались щетки, кисти и совки. Глубина шурфов включала всю толщу напластований, осуществлялась контрольная прокопка верхней части археологически стерильного слоя, подстилающего почвенный горизонт (материка). Проводилась полная фотографическая фиксация обнаруженных объектов, а также всего процесса шурфовочных работ. Все шурфы по окончании работ были засыпаны, почвенное и дерновое покрытие восстановлено.

Все разведочные шурфы, документировались, в том числе фотографически, и фиксировались дневниковыми записями. Все высотные отметки на планах и разрезах представлены в Балтийской системе высот (далее БС).

Для картирования рекогносцировочных шурфов, выявленных объектов и общевидовых фотографий ландшафтной ситуации использованы имеющиеся в распоряжении экспедиции растровые карты масштаба 1:50000 и 1:100000 в формате JPG, а также топографический план масштаба 1:500 в формате DWG, предоставленный заказчиком. Чертежи планов и стратиграфических профилей были выполнены при помощи системы автоматизированного проектирования и черчения (САПР) с использованием методов фотограмметрии. Привязка шурфов на участке

землеотода к системе мировых координат произведена с помощью портативных приборов глобального позиционирования Garmin MONTANA. Географические координаты (широта, долгота), определенные в зависимости от внешних условий приема с точностью 5-20 м с помощью встроенных в геоинформационную систему QGIS программных алгоритмов переведены в местную систему координат МСК-1964.

Основные этапы работ фиксировались с помощью цифровых фотоаппаратов с разрешением не менее 5 Мрх. Для указания масштаба и ориентации по сторонам света при фотографировании использовался набор телескопических реек длиной 4 м с сантиметровыми делениями, двухцветная стрелка «север».

Исследуемый земельный участок расположен на границе двух субъектов Российской Федерации: Курортного района г. Санкт-Петербург и Всеволожского района Ленинградской области, на территории муниципального образования поселок Белоостров. С юга и запада территория примыкает к участку с кадастровым номером 78:38:2124401:1261 с разрешенным видом использования – для размещения производственных объектов (на момент проведения обследования участок не застроен, не эксплуатируется), с севера проходит просека с линией ЛЭП, с востока – расположены не выделенные в земельный участок земли, в 90 метрах к востоку проходит трасса подземного газопровода.

Высотные отметки территории – от 14 до 18 метров БС, северная и восточная части выше, юго-западная - подтоплена, местами заболочена. Рельеф имеет общий уклон в юго-западном направлении – в сторону Сестрорецкого болота.

Сети подземных и наземных коммуникаций в границах территории обследования (согласно сводному плану сетей, предоставленному заказчиком производства работ) отсутствуют.

В пределах обследуемого участка строения и иные антропогенные сооружения (как капитальные, так и временные) на момент проведения обследования отсутствуют. Следы строительных работ не зафиксированы.

Растительность представлена смешанным лесом – преобладающей породой являются возрастные сосны с включением возрастных лиственных деревьев (преимущественно – березы) с густым лиственным подлеском. Вся территория прорезана многочисленными просеками, пересекающимися под прямым углом и образующими прямоугольники леса со сторонами от 10 до 40 метров.

Почвы песчаные и супесчаные, почвенный слой практически отсутствует и не превышает 15 см, что в целом характерно для данного региона Карельского перешейка.

Несмотря на то, что работы проводились в зимний период, многочисленные обнажения грунта естественного и антропогенного характера позволили провести

осмотр территории на предмет выявления культурного слоя, сбора подъемного материала, поиска объектов, обладающих признаками объекта культурного наследия. Была проведена фотофиксация существующего состояния территории.

Для уточнения данных о наличии или отсутствии культурного слоя и памятников археологии на близлежащей территории, которые могли бы быть нарушены в ходе производства проектируемых строительных работ, по результатам визуального осмотра территории были разбиты археологические шурфы.

Шурф 1

Шурф 1 заложен в северо-западной оконечности территории обследования проектируемого объекта на краю просеки.

Абсолютные высоты дневной поверхности – около 16,0 м БС.

Размеры – 2х2 м, площадь – 4 кв. м.

Стратиграфия шурфа (по северной стенке):

1. Дерн и темно-серый гумусированный слой (почвенный слой) – до 10 см.
2. Коричневатая супесь (геологические материковые отложения) – фиксируется на уровне около -10 см от дневной поверхности. Материковые отложения были прокопаны на 20 см по всей площади шурфа.

Общая глубина исследования – 30 см.

В ходе работ в заполнении шурфа археологические артефакты не зафиксированы, значимый культурный слой не выявлен. После окончания работ шурф был рекультивирован до уровня дневной поверхности на момент начала работ.

Шурф 2

Шурф 2 заложен в северо-западной оконечности территории обследования проектируемого объекта на краю просеки в 10 метрах к западу от шурфа 1.

Абсолютные высоты дневной поверхности – около 16,0 м БС.

Размеры – 2х2 м, площадь – 4 кв. м.

Стратиграфия шурфа (по северной стенке):

1. Дерн и темно-серый гумусированный слой (почвенный слой) с подзолом – до 10 см.
2. Коричневато-серая супесь (геологические материковые отложения) – фиксируется на уровне около -10 см от дневной поверхности. Материковые отложения были прокопаны на 10 см по всей площади шурфа, дополнительно в северо-западном углу шурфа был выполнен контрольный прокоп материковых отложений на глубину 30 см.

Общая глубина исследования – 50 см.

В ходе работ в заполнении шурфа археологические артефакты не зафиксированы, значимый культурный слой не выявлен. После окончания работ шурф был рекультивирован до уровня дневной поверхности на момент начала работ.

Шурф 3

Шурф 3 заложен в центральной части территории обследования проектируемого объекта на краю просеки к северу от заболоченного участка.

Абсолютные высоты дневной поверхности – около 16,0 м БС.

Размеры – 2х2 м, площадь – 4 кв. м.

Стратиграфия шурфа (по северной стенке):

1. Дерн – менее 5 см.
2. Темно-серый гумусированный слой (почвенный слой) – до 30 см.
3. Коричневатый суглинок (геологические материковые отложения) – фиксируется на уровне около -30 - -35 см от дневной поверхности.

Общая глубина исследования – 35 см.

В ходе работ в заполнении шурфа археологические артефакты не зафиксированы, значимый культурный слой не выявлен. После окончания работ шурф был рекультивирован до уровня дневной поверхности на момент начала работ.

Шурф 4

Шурф 4 заложен в центре южной половины территории обследования к востоку от края болота на просеке.

Абсолютные высоты дневной поверхности – около 17,0 м БС.

Размеры – 2х2 м, площадь – 4 кв. м.

Стратиграфия шурфа (по северной стенке):

1. Дерн и темно-серый гумусированный слой (почвенный слой) – менее 5 см.
2. Темно-серая гумусированная супесь (почвенный слой) – до 25 см.
3. Серо-желтый суглинок с морозобойными трещинами (геологические материковые отложения) – фиксируется на уровне около -30 см от дневной поверхности. Материковые отложения были прокопаны на 5-10 см по всей площади шурфа.

Общая глубина исследования – 35 см.

В ходе работ в заполнении шурфа археологические артефакты не зафиксированы, значимый культурный слой не выявлен. После окончания работ шурф был рекультивирован до уровня дневной поверхности на момент начала работ.

Шурф 5

Шурф 5 заложен в центре северной половины территории обследования на пересечении двух просек.

Абсолютные высоты дневной поверхности – около 17,0 м БС.

Размеры – 2х2 м, площадь – 4 кв. м.

Стратиграфия шурфа (по северной стенке):

1. Дерн и темно-серый гумусированный слой (почвенный слой) – от 10 до 25 см.

2. Светло-серая супесь (геологические материковые отложения) – фиксируется на уровне от -10 до -25 см от дневной поверхности. Материковые отложения были прокопаны на глубину до 15 см по всей площади шурфа.

Общая глубина исследования – 25 см.

В ходе работ в заполнении шурфа археологические артефакты не зафиксированы, значимый культурный слой не выявлен. После окончания работ шурф был рекультивирован до уровня дневной поверхности на момент начала работ.

Шурф 6

Шурф 6 заложен в центре северной половины территории обследования в 20 метрах к северо-западу от шурфа 5.

Абсолютные высоты дневной поверхности – около 17,0 м БС.

Размеры – 2х2 м, площадь – 4 кв. м.

Стратиграфия шурфа (по северной стенке):

1. Дёрн и темно-серый гумусированный слой (почвенный слой) – от 10 до 15 см.

2. Светло-серая супесь (геологические материковые отложения) – фиксируется на уровне от -10 до -15 см от дневной поверхности. Материковые отложения были прокопаны на глубину 10 - 15 см по всей площади шурфа.

Общая глубина исследования – 25 см.

В ходе работ в заполнении шурфа археологические артефакты не зафиксированы, значимый культурный слой не выявлен.

После окончания работ шурф был рекультивирован до уровня дневной поверхности на момент начала работ.

В результате проведенного археологического обследования земельного участка по адресу объекта: «Строительство комплекса зданий ФБУН НИИ эпидемиологии и микробиологии имени Пастера, г. Санкт-Петербург», расположенного по адресу: Санкт-Петербург, внутригородское муниципальное образование города федерального значения Санкт-Петербурга поселок Белоостров, Новое шоссе, земельный участок 18 (кадастровый номер: 78:38:2124401:1260) зафиксировано отсутствие остатков наземных древних сооружений, артефактов, имеющих историко-культурную ценность, культурного слоя или иных следов пребывания здесь человека в древности, которые можно было бы отнести к объектам археологического наследия. Результаты проведенных в рамках государственной историко-культурной экспертизы археологических полевых работ отражены в полном научно-техническом отчете (Прил. 3).

Обоснования вывода экспертизы

1. В соответствии с заключением уполномоченного органа охраны объектов культурного наследия (письмо Комитета по государственному контролю, использованию и охране памятников истории и культуры Правительства Санкт-Петербурга № 01-43-27682/22-0-1 от 25 октября 2022 г.) земельный участок по адресу объекта: «Строительство комплекса зданий ФБУН НИИ эпидемиологии и микробиологии имени Пастера, г. Санкт-Петербург», расположенного по адресу: Санкт-Петербург, внутригородское муниципальное образование города федерального значения Санкт-Петербурга поселок Белоостров, Новое шоссе, земельный участок 18 (кадастровый номер: 78:38:2124401:1260) расположен **вне зон охраны объектов культурного наследия.**

В пределах границ вышеуказанного земельного участка **отсутствуют** объекты (выявленные объекты) культурного наследия; объекты культурного наследия, включенные в Единый государственный реестр объектов культурного наследия (памятников истории и культуры) народов Российской Федерации, а также защитная зона объектов культурного наследия. К границам участка непосредственно **не примыкают** объекты (выявленные объекты) культурного наследия.

2. Согласно проведенным историко-архивным исследованиям на территории земельного участка по адресу объекта: «Строительство комплекса зданий ФБУН НИИ эпидемиологии и микробиологии имени Пастера, г. Санкт-Петербург», расположенного по адресу: Санкт-Петербург, внутригородское муниципальное образование города федерального значения Санкт-Петербурга поселок Белоостров, Новое шоссе, земельный участок 18 (кадастровый номер: 78:38:2124401:1260), объекты, которые можно было бы отнести к объектам археологического наследия, **отсутствуют.**

3. В соответствии со статьей 45-1 Федерального закона от 25.06.2002 №73-ФЗ «Об объектах культурного наследия (памятниках истории и культуры) народов Российской Федерации» на территории земельного участка по адресу объекта: «Строительство комплекса зданий ФБУН НИИ эпидемиологии и микробиологии имени Пастера, г. Санкт-Петербург», расположенного по адресу: Санкт-Петербург, внутригородское муниципальное образование города федерального значения Санкт-Петербурга поселок Белоостров, Новое шоссе, земельный участок 18 (кадастровый номер: 78:38:2124401:1260), проведены археологические полевые работы в форме археологической разведки. Работы выполнены в соответствии с методическими указаниями и требованиями «Положения о порядке проведения археологических полевых работ и составления научной отчетной документации», утвержденного постановлением Бюро Отделения историко-филологических наук Российской академии наук от 20 июня 2018 № 32 и иных нормативно-правовых актов в сфере охраны объектов культурного наследия и хорошо документированы. Результаты обследования отражены в полном научно-техническом отчете. В ходе проведенных

в рамках государственной историко-культурной экспертизы археологических полевых работ объектов археологического наследия **не обнаружено**.

4. Представленные материалы исчерпывающие и доказывают археологическую изученность земельного участка по адресу объекта: «Строительство комплекса зданий ФБУН НИИ эпидемиологии и микробиологии имени Пастера, г. Санкт-Петербург», расположенного по адресу: Санкт-Петербург, внутригородское муниципальное образование города федерального значения Санкт-Петербурга поселок Белоостров, Новое шоссе, земельный участок 18 (кадастровый номер: 78:38:2124401:1260).

Вывод экспертизы

Экспертом сделан вывод о возможности (положительное заключение) проведения земляных, строительных, мелиоративных и (или) хозяйственных работ, предусмотренных статьей 25 Лесного кодекса Российской Федерации работ по использованию лесов и иных работ на земельном участке по адресу объекта: «Строительство комплекса зданий ФБУН НИИ эпидемиологии и микробиологии имени Пастера, г. Санкт-Петербург», расположенного по адресу: Санкт-Петербург, внутригородское муниципальное образование города федерального значения Санкт-Петербурга поселок Белоостров, Новое шоссе, земельный участок 18 (кадастровый номер: 78:38:2124401:1260), в связи с отсутствием выявленных объектов археологического наследия на указанном земельном участке, подлежащем воздействию земляных, строительных, мелиоративных и (или) хозяйственных работ, предусмотренных статьей 25 Лесного кодекса Российской Федерации работ по использованию лесов и иных работ.

Перечень приложений к экспертизе:

Приложение 1 Копия Технического задания к договору № 272/11/2022 от 07 ноября 2022 года.

Приложение 2 Копия письма Комитета по государственному контролю, использованию и охране памятников истории и культуры Правительства Санкт-Петербурга № 01-43-27682/22-0-1 от 25 октября 2022 г.

Приложение 3 Копия Полного научно-технического отчета о выполнении научно-исследовательских археологических работ в виде историко-культурного научного археологического обследования (разведки) с целью проведения государственной историко-культурной экспертизы земельного участка по адресу объекта: «Строительство комплекса зданий ФБУН НИИ эпидемиологии и микробиологии имени Пастера, г. Санкт-Петербург», расположенного по адресу: Санкт-Петербург, внутригородское муниципальное образование города федерального значения Санкт-

Петербурга поселок Белоостров, Новое шоссе, земельный участок 18 (кадастровый номер: 78:38:2124401:1260), выполненного Центром спасательной археологии ИИМК РАН.

Приложение 4 Схема расположения земельного участка на кадастровой карте территории.

Приложение 5 Копия градостроительного плана земельного участка № РФ-78-2-05-000-2022-2336.

Приложение 6 Копия Выписки из Единого государственного реестра недвижимости об объекте недвижимости с КН 78:38:2124401:1260 от 03.06.2022.

Приложение 7 Копия справки № 14102/33 – 125.5-22 от 13.02.2023 г.

Приложение 8 Копия доверенности № 14102/33-161.5-5 от 09 января 2023 г.

Приложение 9 Сведения об экспертах.

Приложение 10 Выдержки из приказа № 997 от 17.07.2019 г. «Об утверждении статуса аттестованного эксперта по проведению государственной историко-культурной экспертизы».

Приложение 11 Выдержки из приказа № 1537 от 17.09.2021 г. «Об утверждении статуса аттестованного эксперта по проведению государственной историко-культурной экспертизы».

Приложение 12 Выдержки из приказа № 1668 от 11.10.2021 г. «Об утверждении статуса аттестованного эксперта по проведению государственной историко-культурной экспертизы».

Приложение 13 Выдержки из приказа № 219 от 27.02.2019 г. «Об утверждении статуса аттестованного эксперта по проведению государственной историко-культурной экспертизы».

Приложение 14 Выдержки из приказа № 235 от 01.03.2022 г. «Об утверждении статуса аттестованного эксперта по проведению государственной историко-культурной экспертизы».

Эксперт Субботин А.В.

Руководитель археологических исследований Блохин Е.К.

«14» февраля 2023 г.

Документ подписан усиленными квалифицированными электронными подписями в соответствии с п. 22 Положения о Государственной историко-культурной экспертизе, утвержденного постановлением Правительства от 15 июля 2009 г. № 569

Приложение 1

**Копия Технического задания к договору № 272/11/2022
от 07 ноября 2022 года**

Приложение №1
к Договору № 78/11/2022
от 07 июля 2022 г.

ТЕХНИЧЕСКОЕ ЗАДАНИЕ

на проведение научно-исследовательских работ в виде археологических разведок и подготовку акта государственной историко-культурной экспертизы земельного участка по адресу объекта: «Строительство комплекса зданий ФБУН НИИ эпидемиологии и микробиологии имени Пастера, г. Санкт-Петербург», расположенного по адресу: Санкт-Петербург, внутригородское муниципальное образование города федерального значения Санкт-Петербурга поселок Белоостров, Новое шоссе, земельный участок 18 (кадастровый номер: 78:38:2124401:1260)

1. Общие положения

1.1. Наименование Работ: проведение научно-исследовательских работ в виде археологических разведок и подготовку акта государственной историко-культурной экспертизы земельного участка по адресу объекта: «Строительство комплекса зданий ФБУН НИИ эпидемиологии и микробиологии имени Пастера, г. Санкт-Петербург», расположенного по адресу: Санкт-Петербург, внутригородское муниципальное образование города федерального значения Санкт-Петербурга поселок Белоостров, Новое шоссе, земельный участок 18 (кадастровый номер: 78:38:2124401:1260)

1.2. Заказчик: ООО ПСК «ПетроБалт»

1.3. Исполнитель: ИИМК РАН

1.4. Стадия работ: проектная.

1.5. Район исследования: СПб, Курортный район.

1.6. Основание выполнения работ: письмо Комитета по государственному контролю, использованию и охране памятников истории и культуры №01-43-27682/22-0-1 от 25.10.22.

1.7. Площадь земельного участка: 6,5 Га.

2. Объект экспертизы: земельный участок по адресу объекта: «Строительство комплекса зданий ФБУН НИИ эпидемиологии и микробиологии имени Пастера, г. Санкт-Петербург», расположенного по адресу: Санкт-Петербург, внутригородское муниципальное образование города федерального значения Санкт-Петербурга поселок Белоостров, Новое шоссе, земельный участок 18 (кадастровый номер: 78:38:2124401:1260)

3. Основная нормативно-техническая документация

3.1. Федеральный закон РФ "Об объектах культурного наследия (памятниках истории и культуры) народов Российской Федерации" от 25 июня 2002 года N 73-ФЗ.

3.2. Федеральный закон №7-ФЗ от 10.01.2002 г «Об охране окружающей среды».

3.3. Постановление Правительства РФ от 12.09.2015 N 972 "Об утверждении Положения о зонах охраны объектов культурного наследия (памятников истории и культуры) народов Российской Федерации и о признании утратившими силу отдельных положений нормативных правовых актов Правительства Российской Федерации";

3.4. Постановление Правительства РФ от 15.07.2009 г. № 569 «Об утверждении Положения о государственной историко-культурной экспертизе»;

3.5. Положение о порядке проведения археологических полевых работ и составления научной отчетной документации (утверждено постановлением Бюро Отделения историко-филологических наук Российской академии наук от 20 июня 2018 г. №32).

4. Состав работ

Первый этап:

Заказчик



Исполнитель



4.1 Получение разрешения (открытый лист) на право проведения археологических работ.

4.2. Архивно-библиографические исследования, составление исторической справки и создание ситуационного плана.

4.2.1. Проведение архивных исследований, касающихся сведений о наличии археологических памятников в обследуемой зоне.

4.2.2. Визуальное обследование участка исследований.

4.2.3. Составление краткой исторической справки.

4.3. Археологическое обследование участка:

4.3.1. Выявление памятников археологии на основании наличия подъемного материала, особенностей рельефа и иных данных.

4.3.2. Привязка обнаруженных памятников к территории застройки.

4.3.3. Описание ландшафтной характеристики расположения обнаруженных памятников и фиксируемых нарушений поверхности объекта.

4.3.4. Разбивка археологических шурфов - 6 шурфов.

4.3.5. Фотофиксация в процессе подготовки к закладке шурфов.

4.3.6. Выборка культурных напластований из шурфов по слоям, с трехмерной фиксацией находок на плане шурфа.

4.3.7. Выявление археологического материала в культурном слое.

4.3.8 Изучение культурного слоя в процессе закладки шурфов с зачисткой профилей для получения вертикальных разрезов.

4.3.9. Фотофиксация процесса работ, отдельных находок и скоплений материала *in situ*.

4.3.10. Фото- и графо- фиксация профилей стенок шурфов и обнаруженных ям.

4.3.11. Отбор археологического материала из заполнения ям и сооружений, полевая консервация вещевого материала.

4.3.12. Вычерчивание профилей шурфов, текстуальное описание стратиграфии, культурного слоя, материка и иных объектов в шурфах.

4.3.13. Ведение полевой документации.

4.4. Камеральные работы.

4.4.1. Очистка или мытье находок, при необходимости оперативная первичная консервация предметов из разрушающихся материалов

4.4.2. Статистическая обработка массовых находок. Шифровка находок.

4.4.3. Составление полевых описей индивидуальных и массовых находок.

4.4.4. Зарисовка находок.

4.4.5. Фотографирование находок.

При необходимости:

4.4.6. Определение остеологического материала и отбор образцов в коллекцию

4.4.7. Определение зерен и семян.

4.4.8. Определение пород образцов древесины.

4.4.9. Дендрохронологический и радиоуглеродный анализ образцов.

4.4.10. Атрибуция нумизматических находок.

4.4.11. Атрибуция воинских и других знаков.

4.4.12. Эпиграфический анализ находок с надписями.

4.4.13. Атрибуция изделий с клеймами изготовителей.

4.5. Подготовка коллекций к передаче на постоянное хранение в Государственный музейный фонд

4.6. Написание полного научно-технического отчёта.

4.7. Уведомление об окончании первого этапа.

Второй этап:

4.8. Подготовка акта государственной историко-культурной экспертизы земельного участка.

4.9. Передача акта государственной историко-культурной экспертизы в региональный орган охраны объектов культурного наследия.

5. Отчетная документация.

5.1. Полный научно-технический отчет в 1 экземпляре на электронном носителе;

Акт государственной историко-культурной экспертизы земельного участка в 1 экземпляре на электронном носителе;

копия сопроводительного письма в региональный орган охраны объектов культурного наследия о передаче акта государственной историко-культурной экспертизы в 1 экземпляре на бумажном носителе.

5.2. Отчетная документация предоставляется в электронном виде в формате Adobe Acrobat (*.pdf).

6. Требования к выполнению работ.

6.1. Отчетная документация должна соответствовать требованиям «Положения о порядке проведения археологических полевых работ и составления научной отчетной документации», утвержденного постановлением бюро Отделения историко-филологических наук Российской академии наук от «20» июня 2018 г. №32 и Положения о государственной историко-культурной экспертизе (утв. Постановлением Правительства №569 от 15 июля 2009 г.)

Генеральный директор
ООО ПСК «Петробалт»



/ К.В. Романенков /
М.П.

Заместитель Директора ИИМК РАН



/ Н.Ф. Соловьева /
М.П.

Заказчик

Исполнитель

Приложение 2

**Копия письма Комитета по государственному контролю,
использованию и охране памятников истории и культуры
Правительства Санкт-Петербурга № 01-43-27682/22-0-1
от 25 октября 2022 г**



ПРАВИТЕЛЬСТВО САНКТ-ПЕТЕРБУРГА

**КОМИТЕТ ПО ГОСУДАРСТВЕННОМУ
КОНТРОЛЮ, ИСПОЛЬЗОВАНИЮ
И ОХРАНЕ ПАМЯТНИКОВ
ИСТОРИИ И КУЛЬТУРЫ
(КГИОП)**

пл. Ломоносова, д.1, Санкт-Петербург, 191023
Тел. (812) 315-43-03, (812) 571-64-31, факс (812) 710-42-45
E-mail: kgiop@gov.spb.ru
<https://www.gov.spb.ru>, <http://kgiop.ru/>

**ФБУН НИИ эпидемиологии и
микробиологии имени Пастера**

totolian@pasteurorg.ru

№01-43-27682/22-0-1 от 25.10.2022

№ 01-43-27682/22-0-0 от 20.10.2022

На № 956194 от 20.10.2022

В ответ на Ваше обращение КГИОП сообщает, что земельный участок по адресу: **объекта: «Строительство комплекса зданий ФБУН НИИ эпидемиологии и микробиологии имени Пастера, г. Санкт-Петербург», расположенного по адресу: Санкт-Петербург, внутригородское муниципальное образование города федерального значения Санкт-Петербурга поселок Белоостров, Новое шоссе, земельный участок 18 (кадастровый номер: 78:38:2124401:1260) расположен в границах:**

– вне зон охраны объектов культурного наследия.

Закон Санкт-Петербурга от 19.01.2009 № 820-7 (в редакции, вступившей в силу 01.08.2021) "О границах объединенных зон охраны объектов культурного наследия, расположенных на территории Санкт-Петербурга, режимах использования земель и требованиях к градостроительным регламентам в границах указанных зон".

В пределах границ вышеуказанного земельного участка отсутствуют объекты (выявленные объекты) культурного наследия; объекты культурного наследия, включенные в Единый государственный реестр объектов культурного наследия (памятников истории и культуры) народов Российской Федерации, а также защитная зона объектов культурного наследия.

К границам участка непосредственно не примыкают объекты (выявленные объекты) культурного наследия.

16.06.2021 г. опубликован приказ Министерства культуры Российской Федерации (далее – Минкультуры России) от 30.10.2020 №1295 «Об утверждении предмета охраны, границ территории и требований к градостроительным регламентам в границах территории исторического поселения федерального значения город Санкт-Петербург» (далее – историческое поселение).

Земельный участок расположен вне границ территории исторического поселения, утвержденного вышеуказанным приказом Минкультуры России.

КГИОП не располагает сведениями²⁹ о наличии либо отсутствии объектов, обладающих признаками объектов культурного наследия, на рассматриваемом земельном участке. В связи с этим, а также в соответствии с требованиями ст. 30 Федерального закона № 73-ФЗ от 25.06.2002 г. «Об объектах культурного наследия (памятниках истории и культуры) народов Российской Федерации», требуется проведение государственной историко-культурной экспертизы земельного участка. Согласно требованиям п. 11.3 постановления Правительства Российской Федерации от 15.07.2009 № 569 «Об утверждении Положения о государственной историко-культурной экспертизе» государственная историко-культурная экспертиза земельного участка проводится путем археологической разведки.

Данное письмо носит информативный характер и не является разрешением на производство работ.

**Начальник Управления
государственного реестра
объектов культурного наследия**

ДОКУМЕНТ ПОДПИСАН
ЭЛЕКТРОННОЙ ПОДПИСЬЮ

Сертификат 024B14B300CDADF98D4864CFE996AF59AB
Владелец Яковлев Петр Олегович
Действителен с 26.10.2021 по 26.10.2022

П.О. Яковлев

Ерёменко А.В.
(812)417-43-33
Петрова А.А.
(812)417-43-46

Приложение 3

Копия Полного научно-технического отчета о выполнении научно-исследовательских археологических работ в виде историко-культурного научного археологического обследования (разведки) с целью проведения государственной историко-культурной экспертизы земельного участка по адресу объекта: «Строительство комплекса зданий ФБУН НИИ эпидемиологии и микробиологии имени Пастера, г. Санкт-Петербург», расположенного по адресу: Санкт-Петербург, внутригородское муниципальное образование города федерального значения Санкт-Петербурга поселок Белоостров, Новое шоссе, земельный участок 18 (кадастровый номер: 78:38:2124401:1260), выполненного Центром спасательной археологии ИИМК РАН



ФЕДЕРАЛЬНОЕ ГОСУДАРСТВЕННОЕ БЮДЖЕТНОЕ УЧРЕЖДЕНИЕ НАУКИ
ИНСТИТУТ ИСТОРИИ МАТЕРИАЛЬНОЙ КУЛЬТУРЫ
РОССИЙСКОЙ АКАДЕМИИ НАУК (ИИМК РАН)

Экз. _____

ПОЛНЫЙ НАУЧНО-ТЕХНИЧЕСКИЙ ОТЧЕТ

Историко-культурное научное археологическое обследование (разведки) с целью проведения государственной историко-культурной экспертизы земельного участка по адресу объекта: «Строительство комплекса зданий ФБУН НИИ эпидемиологии и микробиологии имени Пастера, г. Санкт-Петербург», расположенного по адресу: Санкт-Петербург, внутригородское муниципальное образование города федерального значения Санкт-Петербурга поселок Белоостров, Новое шоссе, земельный участок 18 (кадастровый номер: 78:38:2124401:1260)

Отв. исполнитель м.н.с. Е.К. Блохин

Инд. № подл.	Подпись и дата	Взам. инв. №

Санкт-Петербург
2022

Российская академия наук
ИНСТИТУТ ИСТОРИИ МАТЕРИАЛЬНОЙ КУЛЬТУРЫ
(ИИМК РАН)

УДК: 902.21(470.23-25)
ББК: 63.4(2)
Инв.№ _____

Гриф. _____
Экз. _____

ПРИНЯТО К СВЕДЕНИЮ:
ООО ПСК «ПетроБалт»

« ____ » _____ 2022 г.

УТВЕРЖДАЮ:
Зам. Директора ИИМК РАН
К.и.Н.
Н.Ф. Соловьева
« ____ » _____ 2022 г.



ПОЛНЫЙ НАУЧНО-ТЕХНИЧЕСКИЙ ОТЧЕТ

ИСТОРИКО-КУЛЬТУРНОЕ НАУЧНОЕ АРХЕОЛОГИЧЕСКОЕ
ОБСЛЕДОВАНИЕ (РАЗВЕДКИ) С ЦЕЛЮ ПРОВЕДЕНИЯ
ГОСУДАРСТВЕННОЙ ИСТОРИКО-КУЛЬТУРНОЙ ЭКСПЕРТИЗЫ
ЗЕМЕЛЬНОГО УЧАСТКА ПО АДРЕСУ ОБЪЕКТА: «СТРОИТЕЛЬСТВО
КОМПЛЕКСА ЗДАНИЙ ФБУН НИИ ЭПИДЕМИОЛОГИИ И
МИКРОБИОЛОГИИ ИМЕНИ ПАСТЕРА, Г. САНКТ-ПЕТЕРБУРГ»,
РАСПОЛОЖЕННОГО ПО АДРЕСУ: САНКТ-ПЕТЕРБУРГ,
ВНУТРИГОРОДСКОЕ МУНИЦИПАЛЬНОЕ ОБРАЗОВАНИЕ ГОРОДА
ФЕДЕРАЛЬНОГО ЗНАЧЕНИЯ САНКТ-ПЕТЕРБУРГА ПОСЕЛОК
БЕЛООСТРОВ, НОВОЕ ШОССЕ, ЗЕМЕЛЬНЫЙ УЧАСТОК 18
(КАДАСТРОВЫЙ НОМЕР: 78:38:2124401:1260)

272/11/2022-2022-ТО

Объект по адресу: г. Санкт-Петербург, Курортный район, поселок Белоостров, Новое шоссе, участок 18
Основание: Договор № 272/11/2022 от 07 ноября 2022 года
Заказчик: ООО ПСК «ПетроБалт»
Исполнитель: ИИМК РАН

Отв. исполнитель  м.н.с. Е.К. Блохин

Санкт-Петербург
2022

Подп. и дата	
Взам. инв. №	
Инв. № дубл.	
Подп. и дата	
Инв. № подл.	

действия разрешений (открытых листов) на проведение работ по выявлению и изучению объектов археологического наследия»;

10. Методика определения границ территорий объектов археологического наследия (рекомендована письмом Министерства культуры Российской Федерации от 27.01.2012 № 12-01-39/05-АБ);

11. Закон Санкт-Петербурга о границах зон охраны объектов культурного наследия на территории Санкт-Петербурга и режимах использования земель в границах указанных зон и о внесении изменений в закон Санкт-Петербурга «О генеральном плане Санкт-Петербурга и границах зон охраны объектов культурного наследия на территории Санкт-Петербурга» от 19 января 2009 года N 820-7.

Инв. № подл.	Подп. и дата				Лист
Инв. № дубл.	Взам. инв. №				6
Инв. № подл.	Подп. и дата				272/11/2022-2022-ТО
Ли	Изм.	№ докум.	Подп.	Дата	

археологический шурф – прямоугольное в плане разведочное вскрытие грунта, площадь которого может варьировать от 1 до 20 кв. метров;

разрешение (открытый лист) – документ, выдаваемый федеральным органом охраны объектов культурного наследия на основании заключения Российской академии наук и подтверждающий право на проведение одного из видов археологических полевых работ (археологических разведок, археологических раскопок, археологических наблюдений).

Используемые сокращения:

БС – Балтийская система высот

ИИМК РАН – Институт истории материальной культуры Российской академии наук

КГИОП – Комитет по государственному контролю, использованию и охране памятников истории и культуры

МИА – Материалы и исследования по археологии СССР

МСК – Местная система координат

ОКН – Объект культурного наследия

ФЗ – Федеральный Закон

Инв. № подл.	Подп. и дата					Лист	
	Взам. инв. №						8
	Инв. № дубл.						
	Подп. и дата						
Ли	Изм.	№ докум.	Подп.	Дата	272/11/2022-2022-ТО		

ВВЕДЕНИЕ

В декабре 2022 года археологической экспедицией Центра спасательной археологии ИИМК РАН было произведено историко-культурное научное археологическое обследование (разведки) с целью проведения государственной историко-культурной экспертизы земельного участка по адресу объекта: «Строительство комплекса зданий ФБУН НИИ эпидемиологии и микробиологии имени Пастера, г. Санкт-Петербург», расположенного по адресу: Санкт-Петербург, внутригородское муниципальное образование города федерального значения Санкт-Петербурга поселок Белоостров, Новое шоссе, земельный участок 18 (кадастровый номер: 78:38:2124401:1260) (рис. 1-2).

Площадь обследуемого земельного участка – 6,5 Га.

Работы осуществлялись на основании договора № 272/11/2022 от 07 ноября 2022 года, заключенного между ИИМК РАН и ООО ПСК «Петробалт», а также на основании ст. 28 Федерального закона № 73-ФЗ от 25 июня 2002 года «Об объектах культурного наследия (памятниках истории и культуры) народов Российской Федерации», а также Открытого листа № 0277-2022 от 08 апреля 2022 года, выданного Министерством Культуры РФ на имя Блохина Егора Константиновича на право проведения археологических разведок с осуществлением локальных земляных работ на территории Калининского, Кировского, Колпинского, Красносельского, Кронштадтского, Курортного, Невского, Приморского и Фрунзенского районов г. Санкт-Петербурга в целях выявления объектов археологического наследия, уточнения сведений о них и планирования мероприятий по обеспечению их сохранности. Срок действия Открытого листа: с 08 апреля 2022 г. по 28 февраля 2023 г. (Приложение А).

В соответствии с письмом Комитета по сохранению культурного наследия Ленинградской области № 01-43-27682/22-0-1 от 25 октября 2022 года, земельный участок по адресу объекта: «Строительство комплекса зданий ФБУН НИИ эпидемиологии и микробиологии имени Пастера, г. Санкт-Петербург», расположенного по адресу: Санкт-Петербург, внутригородское муниципальное образование города федерального значения Санкт-Петербурга поселок

Инд. № подл.	Подп. и дата	Инд. № дубл.	Взам. инв. №	Подп. и дата	272/11/2022-2022-ТО					Лист
										9
Ли	Изм.	№ докум.	Подп.	Дата						

Белоостров, Новое шоссе, земельный участок 18 (кадастровый номер: 78:38:2124401:1260) расположен **вне зон охраны объектов культурного наследия.**

В пределах границ вышеуказанного земельного участка **отсутствуют** объекты (выявленные объекты) культурного наследия; объекты культурного наследия, включенные в Единый государственный реестр объектов культурного наследия (памятников истории и культуры) народов Российской Федерации, а также защитная зона объектов культурного наследия. К границам участка непосредственно **не примыкают** объекты (выявленные объекты) культурного наследия (приложение Б).

В данной ситуации археологические исследования являются необходимым условием проведения строительных (земляных) работ, согласно требованиям Федерального закона от 25.06.2002 №73-ФЗ «Об объектах культурного наследия (памятниках истории и культуры) народов Российской Федерации».

До начала полевых археологических работ была собрана историко-библиографическая информация, подготовлен комплект ситуационных планов, исторических фотоснимков и карт с нанесенными на них границами участка обследования (рис. 5-11).

Цель проведения работ на участке обследования – определение наличия или отсутствия объектов культурного, в том числе и археологического, наследия, включенных в реестр, выявленных объектов культурного наследия, либо объектов, обладающих признаками объекта культурного наследия, на обследуемом земельном участке.

Задача археологических исследований на участке обследования заключалась в выявлении, фиксации и исследовании остатков археологических (исторических) памятников, культурных слоев, конструкций и сооружений, массовых и индивидуальных находок путем визуального обследования и заложения разведывательных археологических шурфов (археологические разведки).

Инв. № подл.	Подп. и дата					Лист
	Взам. инв. №					
	Инв. № дубл.					
	Подп. и дата					
					272/11/2022-2022-ТО	10
Ли	Изм.	№ докум.	Подп.	Дата		

В ходе полевых археологических работ произведен натурный осмотр участка (рис. 12-29), заложено 6 шурфов размерами 2х2 м, общей площадью 24 м², с целью выявления культурного слоя на территории обследования (рис. 30-62).

В результате работ объекты археологического наследия на территории, отводимой под строительство, не выявлены, объекты, обладающие признаками объекта культурного наследия не выявлены.

Все известные памятники археологии находятся на значительном удалении от участка обследования (более 3 км) и проектируемым строительством не затрагиваются.

Инв. № подл.	Подп. и дата				Лист
	Взам. инв. №				
Инв. № дубл.	Подп. и дата				11
	Инв. № инв. №				
<div style="text-align: center;">272/11/2022-2022-ТО</div>					
Ли	Изм.	№ докум.	Подп.	Дата	

1. ИСТОРИЧЕСКАЯ СПРАВКА

1.1. История и топонимика района проведения работ

Исследуемый земельный участок расположен на границе двух субъектов Российской Федерации: Курортного района г. Санкт-Петербург и Всеволожского района Ленинградской области, на территории муниципального образования поселок Белоостров.

Белоостров (фин. Valkeasaari) – посёлок в России, внутригородское муниципальное образование в составе Курортного района города федерального значения Санкт-Петербурга.

Местность в районе Белоострова была населена в течение многих тысяч лет, с момента отступления ледника.

Побережье Финского залива не раз становилось объектом военных конфликтов русских со шведами. Первым документом, установившим границу в этом регионе, стал Ореховский мир 1323 года, заключённый новгородским князем Юрием Данииловичем и норвежско-шведским королём Магнусом. По нему граница Новгородской республики со Шведским королевством была установлена по реке Сестре. Вопреки тексту документа этот мир не стал «вечным», и позже в результате русско-шведской войны 1614-1617 годов был заключён Столбовский мир, по которому Россия полностью лишилась выхода к Балтийскому морю.

Первое упоминание о торговом поселении-ярмарке Сюстербэк (швед. Systerbäck) в устье реки Сестры обнаруживается в шведских хрониках 1643 года. В основу названия города положен гидроним Сестра (от фин. Siestarjoki – «черносмородиновая река»).

Исторически территория относилась к православному Воздвиженскому Корбосельскому погосту Ореховского присуда (уезда) Карельской половины Водской пятины Новгородской республики. В то же время в районе издавна проживало значительное количество ингерманландцев (эвреймейсов). Лютеранский приход святых Петра и Павла в Валкеасаари известен с 1685 года. Тогда он считался капельным приходом Токсовской общины и включал

Подп. и дата
Взам. инв. №
Инв. № дубл.
Подп. и дата
Инв. № подл.

Ли	Изм.	№ докум.	Подп.	Дата

272/11/2022-2022-ТО

Лист

12

территории окрестных деревень Алакюль, Алосаари, Кальялово, Коннунселька, Аккази, Лейстиля, Майнило, Мертууть и др.

В 1734 году лютеранская община Валкеасаари выделилась из Токсовского прихода как самостоятельная, а в 1763 году была построена деревянная лютеранская церковь. В 1878 году в деревне открылась воскресная школа, содержащаяся на средства прихожан. Обучение в ней чтению, письму и лютеранскому катехизису вёл пастор А. Форстадиус. В конце XIX века церковь была перестроена и вновь освящена 29 июня 1894 года. Приход просуществовал до конца 1930-х годов. В годы Великой Отечественной войны церковь была разрушена.

В районе современного Белоострова также существовали две православные церкви. Троицкая церковь была построена в 1837 году, закрыта в 1933 году, разрушена в годы Великой Отечественной войны. Церковь Иоанна Богослова была построена в 1901 году; разрушена в 1920-е годы. 14 июля 2004 г. на месте обеих церквей были торжественно освящены памятные кресты.

Когда в 1870 году вошла в строй Финляндская железная дорога от Санкт-Петербурга до Рийхимяки, то пограничная станция на берегу Сестры получила название Раяла (фин. Rajala – приграничный). Вскоре вокруг станции вырос большой дачный посёлок, который получил название Новый Белоостров, в отличие от Старого, расположенного на 6 км севернее. Тогда же и железнодорожная станция стала называться Белоостров.

В 1905 году на станции Белоостров работали два завода: завод древесной массы наследников А. А. Ольхина (35 рабочих) и кирпичный завод братьев Харчёвых (100 рабочих) – к западу от обследуемой территории.

До 1940 года Белоостров был пограничным пунктом на границе с Финляндией. Станция Раяйоки (фин. Rajajoki – финское название реки Сестры, переводится как «Пограничная река») осталась с финляндской стороны. Линия границы проходила по реке Сестре, мост через которую был раскрашен в два цвета: белый – с финляндской стороны, и красный – с советской. На станции Белоостров в 1934 году по проекту архитектора Андрея Степановича Воробьёва

Инв. № подл.	Подп. и дата					Лист
	Взам. инв. №					
	Инв. № дубл.					
	Подп. и дата					
	Инв. № подл.					
Ли	Изм.	№ докум.	Подп.	Дата	272/11/2022-2022-ТО	
					13	

было возведено монументальное здание вокзала, которое должно было стать парадными воротами в страну победившего социализма.

В годы Великой Отечественной войны в районе Белоострова шли ожесточённые бои. В 1952 году в память об этом Языков переулок в Ленинграде получил название Белоостровской улицы. В ходе боёв оказались разрушенными и оба вокзала.

1.2. Анализ картографического материала

На «Карте Ингерманландии: Ивангорода, Яма, Копорья, Нотеборга» 1676 года вблизи участка производства работ населенные пункты отсутствуют, ближайшие топонимы расположены на расстоянии более 3 км к северу и северо-востоку (рис. 5).

Северная война закончилась установлением «вечного мира» между Швецией и Россией. Край вновь был возвращён России. На карте 1730 года (карта авторства Ивана Гриммеля «Части Ладожского озера и Финского залива с прилегающими землями») обозначены многочисленные поселения по берегам реки Сестры и Сестрорецкие металлургические заводы, территория обследования остается неосвоенной (рис. 6).

Аналогичная ситуация на карте 1834 года (рис. 7). На карте появляется деревня Редикюль к западу от участка проведения работ.

На карте Санкт-Петербургской губернии 1846 года ситуация уже близка к современной, на современном месте обозначена железная дорога, территория обследования остается не освоенной (рис. 8).

На карте 1909 года (Карта окрестностей Петрограда, составленная Ю. Гашем) территория к югу от железнодорожного полотна обозначена как заболоченная (рис. 9).

На карте 1961 года (Послевоенная топографическая карта Карельского перешейка ГУГК СК-63) участок также свободен от застройки и подтоплен либо заболочен (рис. 10).

Инд. № подл.	Подп. и дата					
	Инд. № дубл.	Взам. инв. №				
		Инд. № дубл.				
		Подп. и дата				
		Инд. № подл.				
Ли	Изм.	№ докум.	Подп.	Дата	272/11/2022-2022-ТО	Лист 14

1.3. Археологическая изученность района исследования

Первые археологические свидетельства заселения территорий, входящих в пределы современного Санкт-Петербурга, известны в районе Лахты и Сестрорецкого разлива, и датируются периодом неолита и раннего железного века.

В 1904 г. у деревни Редикуль был найден клад медных монет первой половины XVIII в.

Первые археологические раскопки здесь связаны с именем С.С. Гамченко. Начиная с 1905 г. он обследовал окрестности г. Сестрорецк. В результате работ было открыто 19 групп насыпей, получивших название «Сестрорецкие курганы» и, по-видимому, являвшиеся углежогными кучами позднесредневекового и Нового времени (Гамченко, 1908, Он же, 1913).

В ходе этих же исследований к северу от Сестрорецкого разлива в урочище Сосновая гора была открыта неолитическая стоянка (Гамченко, 1908). После этого открытия на берегах Сестрорецкого Разлива было найдено еще несколько стоянок и местонахождений эпохи неолита и раннего металла. Первая из них (современное название Сестрорецкий Разлив б) была обнаружена в 1915 г. А.П. Штакельбергом. В 1920 г. памятник был обследован В.П. Виттенбургом и А.И. Сумолайненом, а в 1921 г. Б. Ф. Земляковым (Гурина, 1961. С. 415-434).

В 1916 г. М.Я. Руденским и Г.П. Сосновским на восточном берегу Сестрорецкого Разлива была открыта стоянка Тарховка. В 1917 и в 1918 гг. памятник обследовался этими же исследователями, а в 1921 г. – Б.Ф. Земляковым (Гурина, 1961. С. 422-430).

В 1922 г. у северной оконечности пос. Ольгино П.В. Виттенбургом была открыта стоянка Лахта. В 1923 г. она была обследована Б.Ф. Земляковым и А.А. Спицыным. В ходе этого обследования на площади 32 кв. м произведены раскопки. Мощность культурного слоя составляла 0,4 м (Гурина, 1961, Лапшин, 1995. С. 175. №1665; Герасимов, 2003. С. 15). Стоянка расположена в северной части пос. Ольгино Приморского р-на Петербурга, на верхней площадке террасы высотой 5-5,5 м. над уровнем моря. Находки залежали под почвенно-дерновым

Инв. № подл.	Подп. и дата					
	Взам. инв. №					
	Инв. № дубл.					
	Подп. и дата					
	Инв. № подл.					
Ли	Изм.	№ докум.	Подп.	Дата	272/11/2022-2022-ТО	Лист 15

слоем, слоем серого слоистого песка мощностью 20-30 см. и тонкой углистой прослойкой толщиной в 2-3 мм., прослеженной по всей вскрытой площади. Связаны находки со слоями красnobурого и лежащего под ним черного песка. Мощность культурного слоя составляла около 40 см., но местами увеличивалась до 90 см. Имеющиеся сейчас материалы Лахтинской стоянки представлены исключительно керамикой. Материалы хранятся в Государственном Эрмитаже.

В 1933 г. во время ремонта плотины на р. Сестре были открыты стоянки Сестрорецкий Разлив 1-5. Обследования проводили Г.П. Сосновский и Б.Ф. Земляков (Сосновский, 1935. С. 23-27, Земляков, 1941. С. 158-168). В 1934 г. Б.Ф. Земляковым была открыта стоянка Глиняный ручей. В 1958 – 1959 гг. стоянку обследовала Н.Н. Гурина (Гурина, 1961. С. 430-434).

В 1995 – 1996 гг. и в 1998 – 1999 гг. разведки в районе оз. Сестрорецкий Разлив проводила Санкт-Петербургская археологическая экспедиция под руководством П. Е. Сорокина, включавшие подводные работы. В работах принимали участие Д. В. Герасимов и В.И. Тимофеев.

В непосредственной близости от участка обследования находятся следующие археологические объекты культурного наследия (рис. 10):

1. **Осиновая Роща – 1.** Земляная крепость конца XVIII века, поставлена на учет П.Е. Сорокиным в ходе разведки 1998 года (на территории воинской части № 20160);

2. **Сестрорецкий разлив – 8. Стоянка Тарховка (Тарховская коса).** Памятник открыт 1916 г. М.Я. Руденским и Г.П. Сосновским на восточном берегу Сестрорецкого Разлива. Мощность культурного слоя составляла 0,4 м, но местами увеличивалась до 0,9 м. Находки: кремневые скребки и наконечники стрел, сланцевые тесла, отщепы кварцита, керамика с тонким гребенчатым штампом и отпечатками ткани.

3. **Сестрорецкий разлив – 9. Стоянка Глиняный ручей.** Стоянка обследована в 1934 году Б.Ф. Земляковым, в 1958 году Н.Н. Гуриной, в 1978 году Ю.Н. Урбаном. Датируется эпохой раннего металла.

4. **Сестрорецкий разлив – 10. Урочище Сосновая Гора -**

Изн. № подл.	Подп. и дата	Изн. № дубл.	Взам. изн. №	Подп. и дата	Ли	Изм.	№ докум.	Подп.	Дата	272/11/2022-2022-ТО	Лист
											16

неолитическая стоянка, открытая в 1905 году в урочище Сосновая гора. Неолитические орудия из кости, кремня и кварца, керамика.

5. Памятники эпохи Средневековья: Сертолово – 1-6 – углежогные кучи.

Таким образом, установлено, что известные памятники археологии Всеволожского района Ленинградской области и Выборгского и Курортного районов Санкт-Петербурга находятся на значительном удалении (более 3 км) и не попадают в зону проектируемого объекта.

Выводы

- Регион проведения работ осваивался человеком с периода позднего Средневековья, в регионе проведения работ известны многочисленные стоянки эпохи неолита.
- В непосредственной близости от участка производства работ на основании картографического материала не существовало значимых населенных пунктов и хозяйственных объектов.

Инв. № подл.	Подп. и дата					
	Взам. инв. №					
	Инв. № дубл.					
	Подп. и дата					
Инв. № подл.						
Ли	Изм.	№ докум.	Подп.	Дата	272/11/2022-2022-ТО	Лист 17

2. ФИЗИКО-ГЕОГРАФИЧЕСКАЯ ХАРАКТЕРИСТИКА РАЙОНА РАБОТ

Санкт-Петербург расположен на северо-западе Российской Федерации, на прилегающем к устью реки Невы побережье Невской губы Финского залива и на многочисленных островах Невской дельты. Протяженность города с северо-запада на юго-восток составляет около 90 км.

На территории города насчитывается 33 имеющих официальное название острова, из которых можно выделить основные, образованные рукавами Невы: Васильевский, Петроградский, Крестовский, Каменный, Петровский, Елагин. По обилию воды город занимает одно их первых мест в мире, поскольку водная поверхность составляет 1/10 часть городской территории. В городе насчитывается около 385 водотоков общей протяженностью около 800 км и 620 водоемов общей площадью 3300 га. Река Нева, глубокая, широкая и судоходная на всем протяжении, с широкой дельтой, достигающей 1000-1200 м, является основной водной и транспортной артерией города.

Город расположен на границе двух геологических структур: Балтийского кристаллического щита и Русской плиты, сложенной преимущественно осадочными породами. Сильно смятые метаморфизованные породы щита (граниты, гнейсы) залегают на глубине до 200 м. Сверху они перекрыты осадочным чехлом, в разрезе которого выделяются две толщи: нижняя представлена уплотненными и практически обезвоженными глинами и песчаниками кембрия и венда, верхняя состоит из песчано-глинистых грунтов четвертичного возраста. Четвертичные отложения образованы в результате многократного чередования ледниковых и межледниковых эпох, что обусловило сложные геологические и гидрогеологические условия строения территории.

Климат города является переходным от морского к континентальному, с умеренно холодной зимой и умеренно теплым летом. Среднегодовая температура воздуха, по данным многолетних наблюдений, составляет 5,6°С. Санкт-Петербург по своему географическому местоположению попадает в зону избыточного увлажнения. Среднегодовая сумма осадков составляет 653 мм, при

Инв. № подл.	Подп. и дата	Инв. № дубл.	Взам. инв. №	Подп. и дата	Ли	Изм.	№ докум.	Подп.	Дата	Лист	18

этом их внутригодовое распределение неравномерное: за теплый период (апрель – октябрь) выпадает около 70% осадков. На территории города преобладают ветры западных и юго-западных направлений, наблюдается большая облачность и высокая влажность в течение всего года. В последние десятилетия наблюдаются существенные изменения основных климатических параметров для территории Санкт-Петербурга.

Рельеф территории сформировался в результате действия ледника и талых вод, образовавших многочисленные озера. В результате подъемов и опусканий суши в зоне Балтийского щита уровни ледниковых озер часто колебались. Большая часть территории города расположена на высоте 2-3 м над уровнем моря, при этом правый и левый берег Невы значительно различаются по характеру рельефа.

Наиболее высокий правый берег Невы отличается пересеченным рельефом, с большой площадью зеленых насаждений, озер и прудов. Для левобережного района города вплоть до Пулковских высот характерен более плоский ландшафт, с высотами, не превышающими 2-5 м над уровнем моря. Самое высокое место в черте города - Дудергофские высоты в районе Красного Села с максимальной высотой 176 м. На территории города находится нулевая отметка системы отсчёта высот и глубин, служащая исходным пунктом для нивелирных сетей нескольких государств (Кронштадтский футшток).

Зелёный фонд Санкт-Петербурга занимает около 30% городской территории. Почти половина всех зеленых насаждений города сосредоточена в городских лесах в пригородных районах. С целью сохранения биологического разнообразия и поддержания в естественном состоянии охраняемых природных комплексов на территории города образованы 14 особо охраняемых природных территорий общей площадью около 6000 га, которые главным образом сосредоточены в Курортном и Приморском районах.

Отличительной особенностью растительности города является большое видовое разнообразие (до 800 видов растений), многие из которых занесены в Красные книги Санкт-Петербурга и Российской Федерации. Фауна Санкт-

Инв. № подл.	Подп. и дата					
	Инв. № дубл.	Взам. инв. №				
		Подп. и дата				
	Инв. № подл.					
272/11/2022-2022-ТО					Лист	
Ли	Изм.	№ докум.	Подп.	Дата	19	

Петербурга представлена 267 видами птиц, из них 211 – почти 80% – отмечены на особо охраняемых природных территориях, а также 38 видами млекопитающих.

Основное фаунистическое разнообразие и концентрация редких видов отмечаются на наименее нарушенных природных территориях, расположенных в периферийных частях города с прилегающими к ним естественными природными комплексами Ленинградской области.

На рассматриваемой территории широко распространены слабо- и средне-дерновоподзолистые почвы, подзолистые и болотные. По механическому составу почвы суглинистые, тяжелосуглинистые, средне- и легкосуглинистые, супесчаные и песчаные. Преобладают суглинистые почвы на валунных суглинках. Почвы в районе изысканий частично сильно изменены в результате антропогенной деятельности. Асфальтовые покрытия затрудняют доступ воды и кислорода в почву. С водонепроницаемого асфальта дождевые воды стекают в канализационную сеть, поэтому для растений возрастает вероятность почвенной засухи. Кроме того, наличие подземных коммуникаций и сооружений в зоне корневой системы деревьев неблагоприятно как для отдельных растений, так и для насаждений в целом.

Инв. № подл	Подп. и дата					Лист	
	Взам. инв. №						20
	Инв. № дубл.						
	Подп. и дата						
Ли	Изм.	№ докум.	Подп.	Дата	272/11/2022-2022-ТО		

- описание ландшафтной характеристики обнаруженных объектов и фиксация их современного состояния;
- ведение полевой документации;
- рекультивацию шурфов.

Применялся стандартный набор методов, используемых при археологических разведках: предварительные архивно-библиографические изыскания, визуальный осмотр местности, осмотр обнажений культурного слоя, поиск подъемного материала, шурфовка. Натурные полевые исследования проводились в виде осуществления пеших маршрутов на территории земельного участка. Вся исследуемая площадь была разбита на неравные квадраты со сторонами не более 20 метров и пройдена пешими маршрутами по линии сетки квадратов. Все участки детально фиксировались (фото, описание, привязка к карте).

При прохождении маршрутов с целью обнаружения выходов культурного слоя и артефактов осматривались встречающиеся обнажения грунта естественного и антропогенного происхождения. На перспективных для обнаружения памятников археологии участках производилась закладка шурфов, ориентированного по сторонам света, направленного на поиск культурного слоя и древних артефактов. Количество и место расположения шурфов было обусловлено геоморфологическим состоянием местности и степенью освоенности обследуемой территории, и определялось с таким расчетом, чтобы обеспечить полное выявление и определение границ всех объектов археологического наследия, попадающих в пределы обследуемых земельных участков, с учетом существующих методических рекомендаций 1 шурф на 1 га (при обследовании площадных объектов). Шурфы закладывались на перспективных для обнаружения памятников археологии местах, исключая хозяйственно-освоенные участки трассы. В ходе работ были заложены 6 разведывательных шурфов размерами 2х2 м общей площадью 24 кв. м. Разборка грунта в процессе шурфовки производилась вручную по стратиграфическим слоям с разнородными культурными прослойками и соответствующим им

Инв. № подл	Подп. и дата				
	Взам. инв. №				
	Инв. № дубл.				
	Подп. и дата				
Инв. № подл					272/11/2022-2022-ТО
Ли	Изм.	№ докум.	Подп.	Дата	
					Лист
					22

общим планиграфическим горизонтам фиксации. Для выявления структуры плотных поверхностей и удаления грунта в стесненных условиях при расчистке использовались щетки, кисти и совки. Глубина шурфа включала всю толщу напластований до материка. Разведочные шурфы документировались, в том числе фотографически, и фиксировались дневниковыми записями. Для картирования рекогносцировочных шурфов, выявленных объектов и общевидовых фотографий ландшафтной ситуации использованы имеющиеся в распоряжении экспедиции растровые карты масштаба 1:50000 и 1:100000 в формате JPG, а также топографический план масштаба 1:500 в формате DWG, предоставленный заказчиком. Привязка шурфов, зачисток и зондажей на участках землеотводов к системе мировых координат произведена с помощью портативных приборов глобального позиционирования Garmin Montana. Географические координаты (широта, долгота), определенные в зависимости от внешних условий приема с точностью 5-20 м, даются в формате градусы-минуты-секунды Long/Lat dd°mm'ss,ss" (WGS-84). С помощью встроенных в геоинформационную систему QGIS программных алгоритмов переведены в местную систему координат МСК-1964 Санкт-Петербург. Основные этапы работ фиксировались с помощью цифровых фотоаппаратов с разрешением не менее 5 Мрх. Для указания масштаба и ориентации по сторонам света при фотографировании использовался набор телескопических реек длиной 4 м с сантиметровыми делениями, двухцветная стрелка «север». После окончания разведочных работ все шурфы рекультивировались, что подтверждается фотографически.

Инв. № подл	Подп. и дата					
	Взам. инв. №					
	Инв. № дубл.					
	Подп. и дата					
Инв. № подл						
Ли	Изм.	№ докум.	Подп.	Дата	272/11/2022-2022-ТО	Лист 23

4. ПОЛЕВЫЕ ИССЛЕДОВАНИЯ

Исследуемый земельный участок расположен на границе двух субъектов Российской Федерации: Курортного района г. Санкт-Петербург и Всеволожского района Ленинградской области, на территории муниципального образования поселок Белоостров. С юга и запада территория примыкает к участку с кадастровым номером 78:38:2124401:1261 с разрешенным видом использования – для размещения производственных объектов (на момент проведения обследования участок не застроен, не эксплуатируется), с севера проходит просека с линией ЛЭП, с востока – расположены не выделенные в земельный участок земли, в 90 метрах к востоку проходит трасса подземного газопровода.

Высотные отметки территории – от 14 до 18 метров БС, северная и восточная части выше, юго-западная - подтоплена, местами заболочена. Рельеф имеет общий уклон в юго-западном направлении – в сторону Сестрорецкого болота.

Сети подземных и наземных коммуникаций в границах территории обследования (согласно сводному плану сетей, предоставленному заказчиком производства работ) отсутствуют.

В пределах обследуемого участка строения и иные антропогенные сооружения (как капитальные, так и временные) на момент проведения обследования отсутствуют. Следы строительных работ не зафиксированы.

Растительность представлена смешанным лесом – преобладающей породой являются возрастные сосны с включением возрастных лиственных деревьев (преимущественно – березы) с густым лиственным подлеском. Вся территория прорезана многочисленными просеками, пересекающимися под прямым углом и образующими прямоугольники леса со сторонами от 10 до 40 метров.

Почвы песчаные и супесчаные, почвенный слой практически отсутствует и не превышает 15 см, что в целом характерно для данного региона Карельского перешейка.

Инд. № подл.	Подп. и дата					Лист	
	Взам. инв. №						272/11/2022-2022-ТО
	Инд. № дубл.						
	Подп. и дата						
	Инд. № подл.						
Ли	Изм.	№ докум.	Подп.	Дата	24		

Несмотря на то, что работы проводились в зимний период, многочисленные обнажения грунта естественного и антропогенного характера позволили провести осмотр территории на предмет выявления культурного слоя, сбора подъемного материала, поиска объектов, обладающих признаками объекта культурного наследия. Была проведена фотофиксация существующего состояния территории (рис. 3-4, рис. 12-29).

Для уточнения данных о наличии или отсутствии культурного слоя и памятников археологии на близлежащей территории, которые могли бы быть нарушены в ходе производства проектируемых строительных работ, по результатам визуального осмотра территории были разбиты археологические шурфы (рис. 3-4).

Координаты центра археологических шурфов:

Каталог координат археологических шурфов				
№ шурфа	МСК-1964 г. Санкт-Петербург		WGS-84	
	X	Y	X	Y
1	116557.016	98201.801	60.136193	30.038389
2	116564.582	98183.014	60.136261	30.038051
3	116442.044	98215.594	60.135161	30.038636
4	116306.127	98231.178	60.133941	30.038915
5	116504.791	98250.123	60.135724	30.039258
6	116527.849	98241.773	60.135931	30.039108

Шурф 1 (рис. 3-4, рис. 31-36).

Шурф 1 заложен в северо-западной оконечности территории обследования проектируемого объекта на краю просеки.

Абсолютные высоты дневной поверхности – около 16,0 м БС.

Размеры – 2х2 м, площадь – 4 кв. м.

Стратиграфия шурфа (по северной стенке):

1. Дерн и темно-серый гумусированный слой (почвенный слой) – до 10 см.
2. Коричневая супесь (геологические материковые отложения) – фиксируется на уровне около -10 см от дневной поверхности. Материковые отложения были прокопаны на 20 см по всей площади шурфа.

2. Темно-серый гумусированный слой (почвенный слой) – до 30 см.
3. Коричневатый суглинок (геологические материковые отложения) – фиксируется на уровне около -30 - -35 см от дневной поверхности.

Общая глубина исследования – 35 см.

В ходе работ в заполнении шурфа археологические артефакты не зафиксированы, значимый культурный слой не выявлен. После окончания работ шурф был рекультивирован до уровня дневной поверхности на момент начала работ.

Шурф 4 (рис. 3-4, рис. 49-52).

Шурф 4 заложен в центре южной половины территории обследования к востоку от края болота на просеке.

Абсолютные высоты дневной поверхности – около 17,0 м БС.

Размеры – 2х2 м, площадь – 4 кв. м.

Стратиграфия шурфа (по северной стенке):

1. Дерн и темно-серый гумусированный слой (почвенный слой) – менее 5 см.
2. Темно-серая гумусированная супесь (почвенный слой) – до 25 см.
3. Серо-желтый суглинок с морозобойными трещинами (геологические материковые отложения) – фиксируется на уровне около -30 см от дневной поверхности. Материковые отложения были прокопаны на 5-10 см по всей площади шурфа.

Общая глубина исследования – 35 см.

В ходе работ в заполнении шурфа археологические артефакты не зафиксированы, значимый культурный слой не выявлен. После окончания работ шурф был рекультивирован до уровня дневной поверхности на момент начала работ.

Шурф 5 (рис. 3-4, рис. 53-57).

Шурф 5 заложен в центре северной половины территории обследования на пересечении двух просек.

Абсолютные высоты дневной поверхности – около 17,0 м БС.

Изн. № подл.	Изн. № дубл.	Взам. инв. №	Подп. и дата						Лист
				272/11/2022-2022-ТО					
Ли	Изм.	№ докум.	Подп.	Дата					

Размеры – 2х2 м, площадь – 4 кв. м.

Стратиграфия шурфа (по северной стенке):

1. Дерн и темно-серый гумусированный слой (почвенный слой) – от 10 до 25 см.

2. Светло-серая супесь (геологические материковые отложения) – фиксируется на уровне от -10 до -25 см от дневной поверхности. Материковые отложения были прокопаны на глубину до 15 см по всей площади шурфа.

Общая глубина исследования – 25 см.

В ходе работ в заполнении шурфа археологические артефакты не зафиксированы, значимый культурный слой не выявлен. После окончания работ шурф был рекультивирован до уровня дневной поверхности на момент начала работ.

Шурф 6 (рис. 3-4, рис. 58-62).

Шурф 6 заложен в центре северной половины территории обследования в 20 метрах к северо-западу от шурфа 5.

Абсолютные высоты дневной поверхности – около 17,0 м БС.

Размеры – 2х2 м, площадь – 4 кв. м.

Стратиграфия шурфа (по северной стенке):

1. Дерн и темно-серый гумусированный слой (почвенный слой) – от 10 до 15 см.

2. Светло-серая супесь (геологические материковые отложения) – фиксируется на уровне от -10 до -15 см от дневной поверхности. Материковые отложения были прокопаны на глубину 10 - 15 см по всей площади шурфа.

Общая глубина исследования – 25 см.

В ходе работ в заполнении шурфа археологические артефакты не зафиксированы, значимый культурный слой не выявлен.

После окончания работ шурф был рекультивирован до уровня дневной поверхности на момент начала работ.

Подп. и дата						Лист
Взам. инв. №						272/11/2022-2022-ТО
Инв. № дубл.						28
Подп. и дата						
Инв. № подл.						
Ли	Изм.	№ докум.	Подп.	Дата		

СПИСОК ИСТОЧНИКОВ И ЛИТЕРАТУРЫ

1. Алексеева С.В., Балашов Е.А., Владимирович А.Г. и др. Топонимическая Энциклопедия Санкт-Петербурга. К трехсотлетию Санкт-Петербурга. СПб. 2002.
2. Большая топонимическая энциклопедия Санкт-Петербурга / под ред. А. Г. Владимировича. – СПб.: ЛИК, 2013.
3. Гамченко С. А., 1913. Исследования Сестрорецких курганов в 1908 г. – Записки Отделения Русской и Славянской Археологии Российского Археологического Общества, Т. IX.
4. Герасимов Д.В. История изучения, хронология и периодизация памятников эпохи неолита юга Карельского перешейка // Археологическое наследие Санкт-Петербурга. - СПб., 2003. – Вып. 1. С. 12-24.
5. Герасимов Д.В., Лисицын С.Н., Тимофеев В.И. Материалы к археологической карте Карельского перешейка (Ленинградская область). Памятники каменного века и периода раннего металла. СПб., 2003.
6. Горбачевич К. С., Хабло Е. П. Почему так названы? О происхождении названий улиц, площадей, островов, рек и мостов Ленинграда. – 3-е изд., испр. и доп. – Л.: Лениздат, 1985.
7. Гурина Н.Н. Древняя история Северо-Запада Европейской части СССР. МИА. № 87. 1961
8. Даринский А. В. География Ленинграда. – Л.: Лениздат, 1982.
9. Лапшин В.А. Археологическая карта Ленинградской области. Ч.1. Западные районы. Л., 1990.
10. Лапшин В.А. Археологическая карта Ленинградской области. Ч.2. Восточные и северные районы. Л., 1995.
11. Семенцов С.В. Развитие Приневья и Приладожья в VIII-XVII вв. – основа создания Санкт-Петербурга и всей Санкт-петербургской агломерации// Елагинские чтения. Выпуск 1. СПб. 2003.
12. Сорокин П.Е. О системе расселения в Приневье в допетровское время // Сельская Русь в IX–XVI вв. М. 2008.

Инд. № подл.	Подп. и дата	Инд. № дубл.	Взам. инв. №	Подп. и дата	Ли	Изм.	№ докум.	Подп.	Дата	272/11/2022-2022-ТО	Лист
											30

СПИСОК ИЛЛЮСТРАЦИЙ

Рис. 1. Белоостров, КН1260-2022. Местоположение участка производства работ на карте Санкт-Петербурга (yandex.ru).

Рис. 2. Белоостров, КН1260-2022. Участок производства работ с указанием границ и координат поворотных точек.

Рис. 3. Белоостров, КН1260-2022. Участок обследования с указанием месторасположения и координат точек съемки видовых фотографий и археологических шурфов на OSM-карте.

Рис. 4. Белоостров, КН1260-2022. Участок обследования с указанием месторасположения точек съемки видовых фотографий и археологических шурфов на спутников снимке (yandex.ru).

Рис. 5. Белоостров, КН1260-2022. Участок обследования на карте 1676 года (обозначен синим).

Рис. 6. Белоостров, КН1260-2022. Участок обследования на карте 1730 года (обозначен синим).

Рис. 7. Белоостров, КН1260-2022. Участок обследования на карте 1834 года (обозначен синим).

Рис. 8. Белоостров, КН1260-2022. Участок обследования на карте 1842 года (обозначен синим).

Рис. 9. Белоостров, КН1260-2022. Участок обследования на карте 1909 года (обозначено синим).

Рис. 10. Белоостров, КН1260-2022. Участок обследования на карте 1961 года (обозначен синим).

Рис. 11. Белоостров, КН1260-2022. Расположение участка производства работ относительно ближайших известных памятников археологии.

Рис. 12. Белоостров, КН1260-2022. Точка фотофиксации 1, вид на юго-запад.

Рис. 13. Белоостров, КН1260-2022. Точка фотофиксации 1, вид на запад.

Рис. 14. Белоостров, КН1260-2022. Точка фотофиксации 1, вид на восток.

Рис. 15. Белоостров, КН1260-2022. Точка фотофиксации 2, вид на северо-запад.

Рис. 16. Белоостров, КН1260-2022. Точка фотофиксации 2, вид на юго-запад.

Рис. 17. Белоостров, КН1260-2022. Точка фотофиксации 2, вид на северо-восток.

Рис. 18. Белоостров, КН1260-2022. Точка фотофиксации 2, вид на юго-восток.

Изн. № подл.	Подп. и дата	Изн. № дубл.	Взам. изн. №	Подп. и дата	Ли	Изм.	№ докум.	Подп.	Дата	272/11/2022-2022-ТО	Лист
											32

Рис. 19. Белоостров, КН1260-2022. Точка фотофиксации 3, вид на северо-запад.

Рис. 20. Белоостров, КН1260-2022. Точка фотофиксации 3, вид на северо-восток.

Рис. 21. Белоостров, КН1260-2022. Точка фотофиксации 3, вид на восток.

Рис. 22. Белоостров, КН1260-2022. Точка фотофиксации 3, вид на восток.

Рис. 23. Белоостров, КН1260-2022. Точка фотофиксации 4, вид на север.

Рис. 24. Белоостров, КН1260-2022. Точка фотофиксации 4, вид на юго-запад.

Рис. 25. Белоостров, КН1260-2022. Точка фотофиксации 4, вид на юго-восток.

Рис. 26. Белоостров, КН1260-2022. Точка фотофиксации 5, вид на северо-восток.

Рис. 27. Белоостров, КН1260-2022. Точка фотофиксации 5, вид на юго-восток.

Рис. 28. Белоостров, КН1260-2022. Точка фотофиксации 5, вид на юго-запад.

Рис. 29. Белоостров, КН1260-2022. Точка фотофиксации 5, вид на северо-запад.

Рис. 31. Белоостров, КН1260-2022. Местоположение шурфа 1, вид на север.

Рис. 32. Белоостров, КН1260-2022. Шурф 1. Дневная поверхность до начала работ, вид на север.

Рис. 33. Белоостров, КН1260-2022. Шурф 1, фиксация по уровню окончания работ, вид на северо-запад.

Рис. 34. Белоостров, КН1260-2022. Шурф 1, фиксация по уровню окончания работ, вид на север.

Рис. 35. Белоостров, КН1260-2022. Шурф 1, северная стенка.

Рис. 36. Белоостров, КН1260-2022. Шурф 1 после рекультивации, вид на север.

Рис. 37. Белоостров, КН1260-2022. Местоположение шурфа 2, вид на север.

Рис. 38. Белоостров, КН1260-2022. Шурф 2. Дневная поверхность до начала работ, вид на север.

Рис. 39. Белоостров, КН1260-2022. Шурф 2, фиксация по уровню окончания работ, вид на северо-восток.

Рис. 40. Белоостров, КН1260-2022. Шурф 2, фиксация по уровню окончания работ, вид на север.

Рис. 41. Белоостров, КН1260-2022. Шурф 2, северная стенка.

Инв. № подл.	Подп. и дата					
	Взам. инв. №					
		Инв. № дубл.				
	Подп. и дата					
272/11/2022-2022-ТО					Лист	
Ли	Изм.	№ докум.	Подп.	Дата	33	

Рис. 42. Белоостров, КН1260-2022. Шурф 2, северная стенка, контрольный прокоп.

Рис. 43. Белоостров, КН1260-2022. Шурф 2 после рекультивации, вид на север.

Рис. 44. Белоостров, КН1260-2022. Шурф 3. Дневная поверхность до начала работ, вид на север.

Рис. 45. Белоостров, КН1260-2022. Шурф 3, фиксация по уровню окончания работ, вид на северо-восток.

Рис. 46. Белоостров, КН1260-2022. Шурф 3, фиксация по уровню окончания работ, вид на север.

Рис. 47. Белоостров, КН1260-2022. Шурф 3, северная стенка.

Рис. 48. Белоостров, КН1260-2022. Шурф 3 после рекультивации, вид на север.

Рис. 49. Белоостров, КН1260-2022. Шурф 4. Дневная поверхность до начала работ, вид на восток.

Рис. 50. Белоостров, КН1260-2022. Шурф 4, фиксация по уровню окончания работ, вид на север.

Рис. 51. Белоостров, КН1260-2022. Шурф 4, северная стенка.

Рис. 52. Белоостров, КН1260-2022. Шурф 4 после рекультивации, вид на запад.

Рис. 53. Белоостров, КН1260-2022. Шурф 5, дневная поверхность до начала работ, вид на север.

Рис. 54. Белоостров, КН1260-2022. Шурф 5, фиксация по уровню окончания работ, вид на северо-запад.

Рис. 55. Белоостров, КН1260-2022. Шурф 5, фиксация по уровню окончания работ, вид на север.

Рис. 56. Белоостров, КН1260-2022. Шурф 5, северная стенка.

Рис. 57. Белоостров, КН1260-2022. Шурф 5 после рекультивации, вид на север.

Рис. 58. Белоостров, КН1260-2022. Шурф 6, дневная поверхность до начала работ, вид на север.

Рис. 59. Белоостров, КН1260-2022. Шурф 6, фиксация по уровню окончания работ, вид на северо-запад.

Рис. 60. Белоостров, КН1260-2022. Шурф 6, фиксация по уровню окончания работ, вид на север.

Рис. 61. Белоостров, КН1260-2022. Шурф 6, северная стенка.

Рис. 62. Белоостров, КН1260-2022. Шурф 6 после рекультивации, вид на север.

Изн. № подл.	Подп. и дата					272/11/2022-2022-ТО	Лист
	Взам. инв. №						
Изн. № дубл.	Подп. и дата					272/11/2022-2022-ТО	Лист
	Взам. инв. №						
Изн. № подл.	Подп. и дата					272/11/2022-2022-ТО	Лист
	Взам. инв. №						
Ли	Изм.	№ докум.	Подп.	Дата			

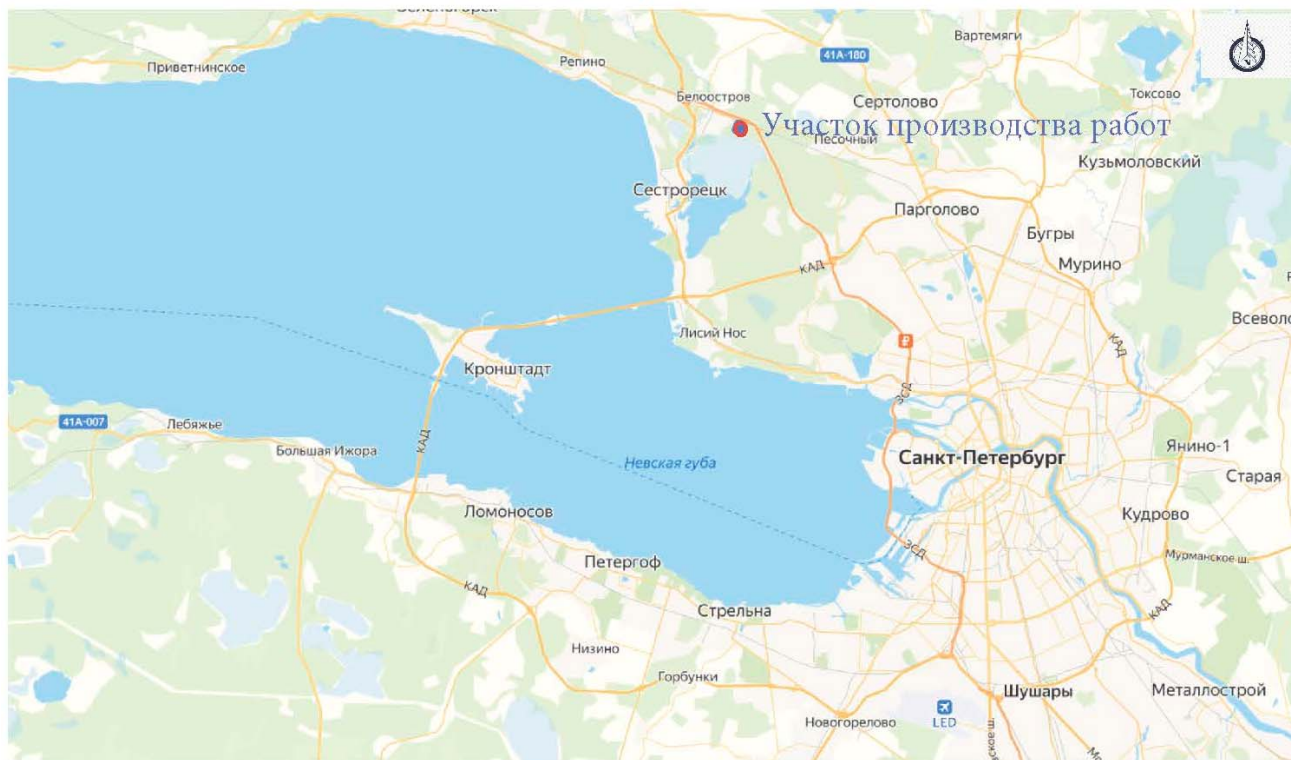


Рис. 1. Белоостров, КН1260-2022. Местоположение участка производства работ на карте Санкт-Петербурга (yandex.ru).

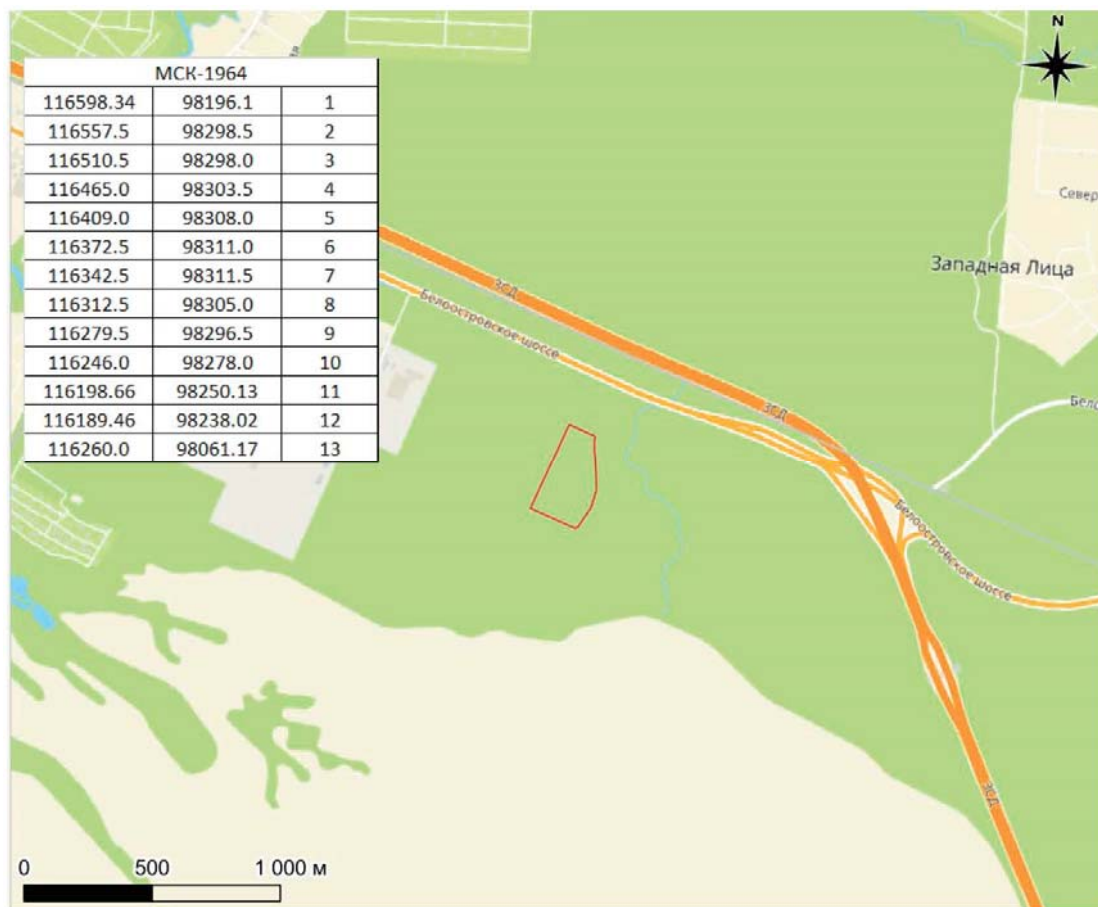


Рис. 2. Белоостров, КН1260-2022. Участок производства работ с указанием границ и координат поворотных точек.

Подп. и дата	
Взам. инв. №	
Инв. № дубл.	
Подп. и дата	
Инв. № подл.	

Ли	Изм.	№ докум.	Подп.	Дата

272/11/2022-2022-ТО

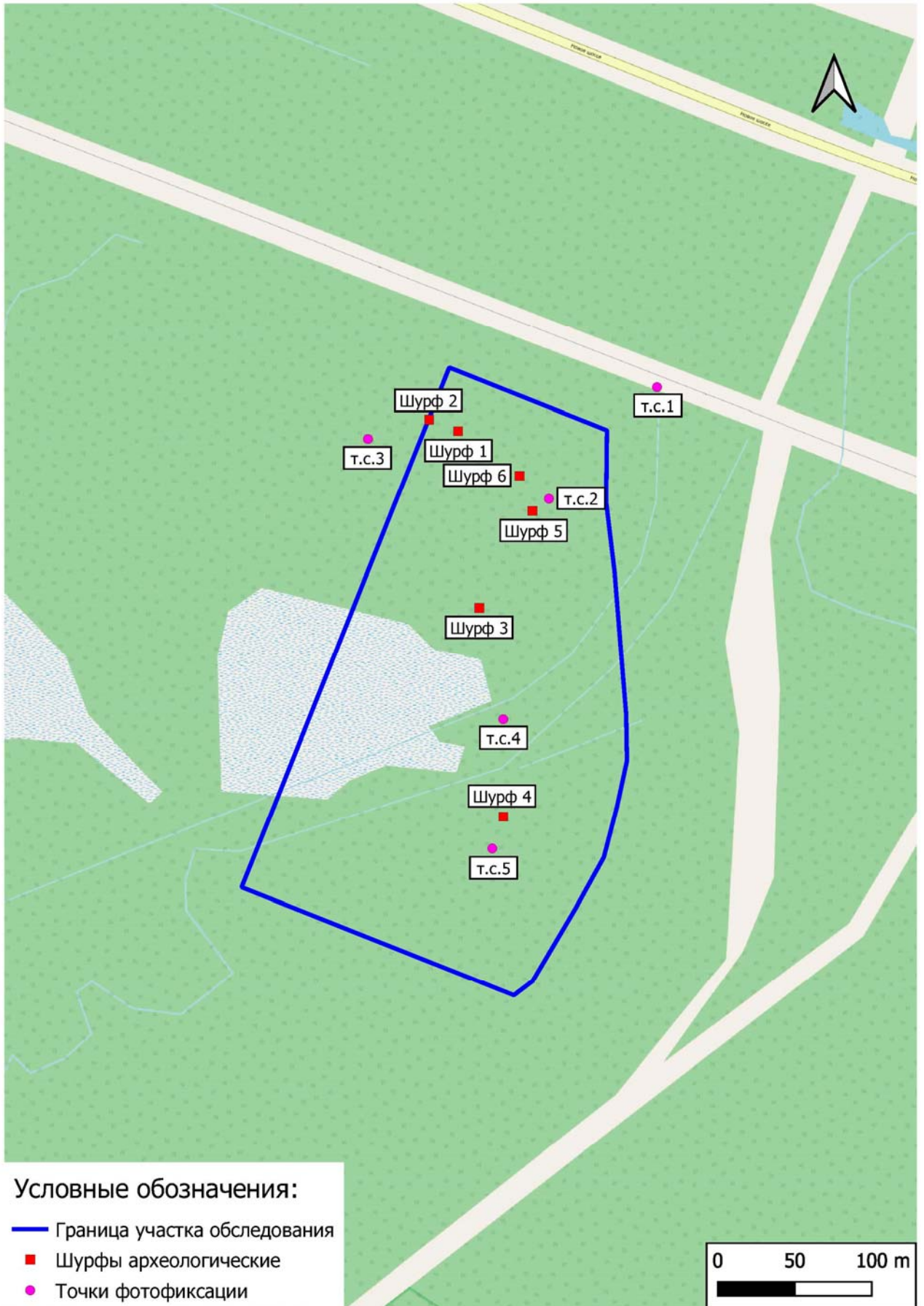


Рис. 3. Белоостров, КН1260-2022. Участок обследования с указанием месторасположения и координат точек съемки видовых фотографий и археологических шурфов на OSM-карте.

Инва. № подл.	Подп. и дата
Инва. № дубл.	Взам. инв. №
Инва. № инв. №	Подп. и дата
Инва. № подл.	Подп. и дата

Ли	Изм.	№ докум.	Подп.	Дата

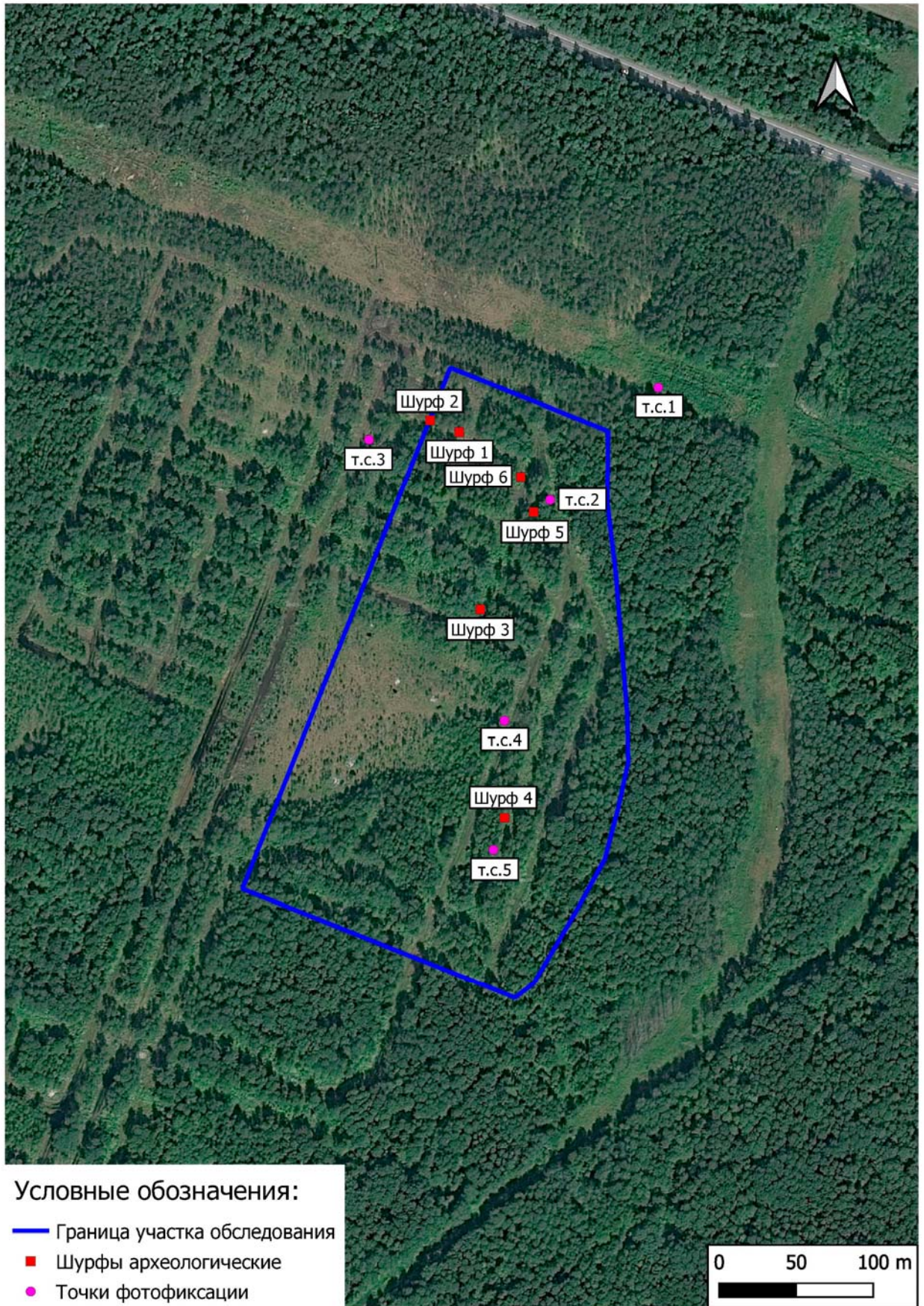


Рис. 4. Белоостров, КН1260-2022. Участок обследования с указанием месторасположения точек съемки видовых фотографий и археологических шурфов на спутников снимке (yandex.ru).

Подп. и дата	
Взам. инв. №	
Инв. № дубл.	
Подп. и дата	
Инв. № подл.	

Ли	Изм.	№ докум.	Подп.	Дата

272/11/2022-2022-ТО

Лист

38

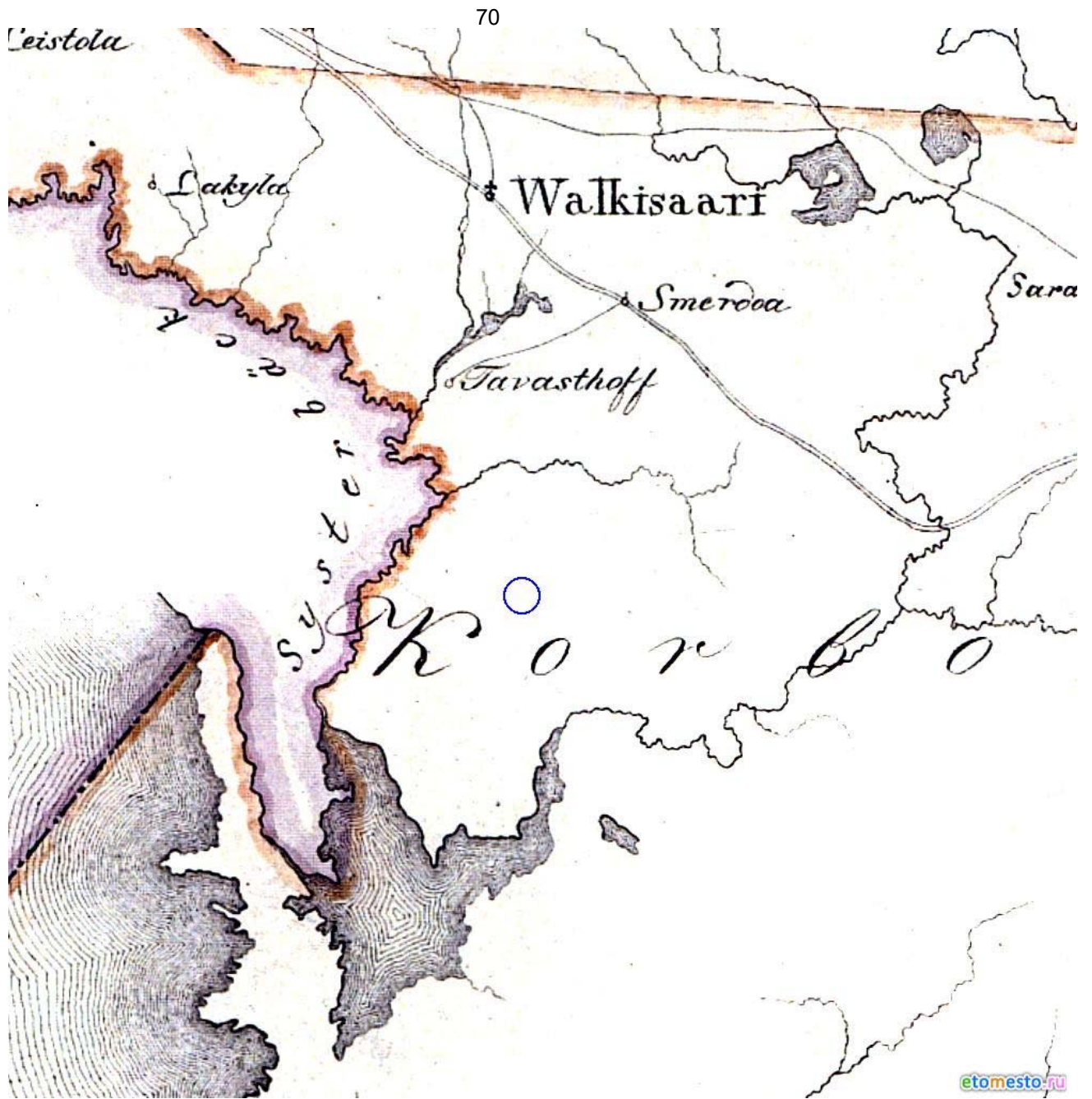


Рис. 5. Белоостров, КН1260-2022. Участок обследования на карте 1676 года (обозначен синим).

Инва. № подл.	Подп. и дата
Инва. № дубл.	Взам. инв. №
Инва. № подл.	Подп. и дата
Инва. № подл.	Подп. и дата

Ли	Изм.	№ докум.	Подп.	Дата

272/11/2022-2022-ТО

Лист

39

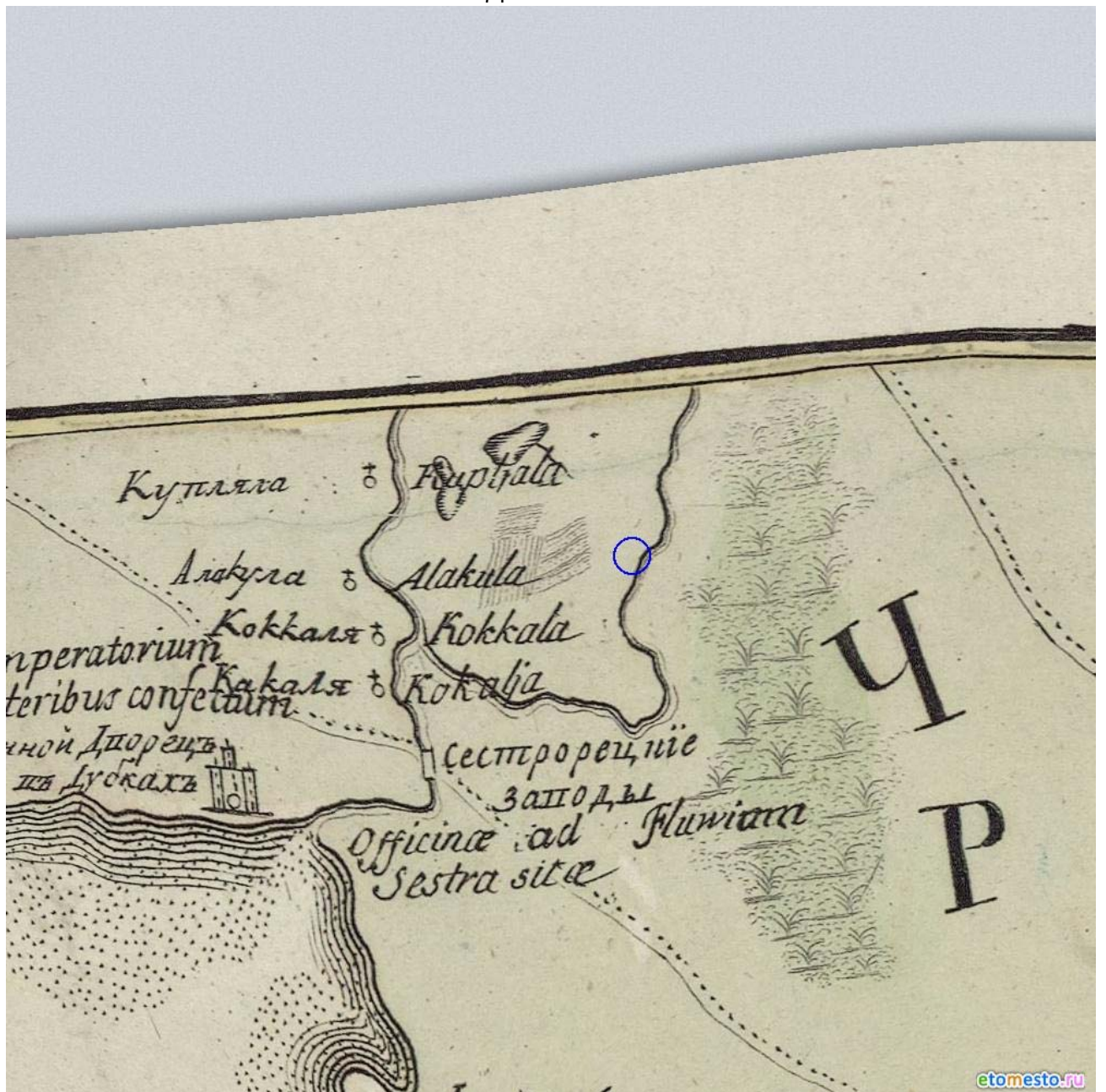


Рис. 6. Белоостров, КН1260-2022. Участок обследования на карте 1730 года (обозначен синим).

Подп. и дата					
Взам. инв. №					
Инв. № дубл.					
Подп. и дата					
Инв. № подл.					
Ли	Изм.	№ докум.	Подп.	Дата	
272/11/2022-2022-ТО					Лист
					40

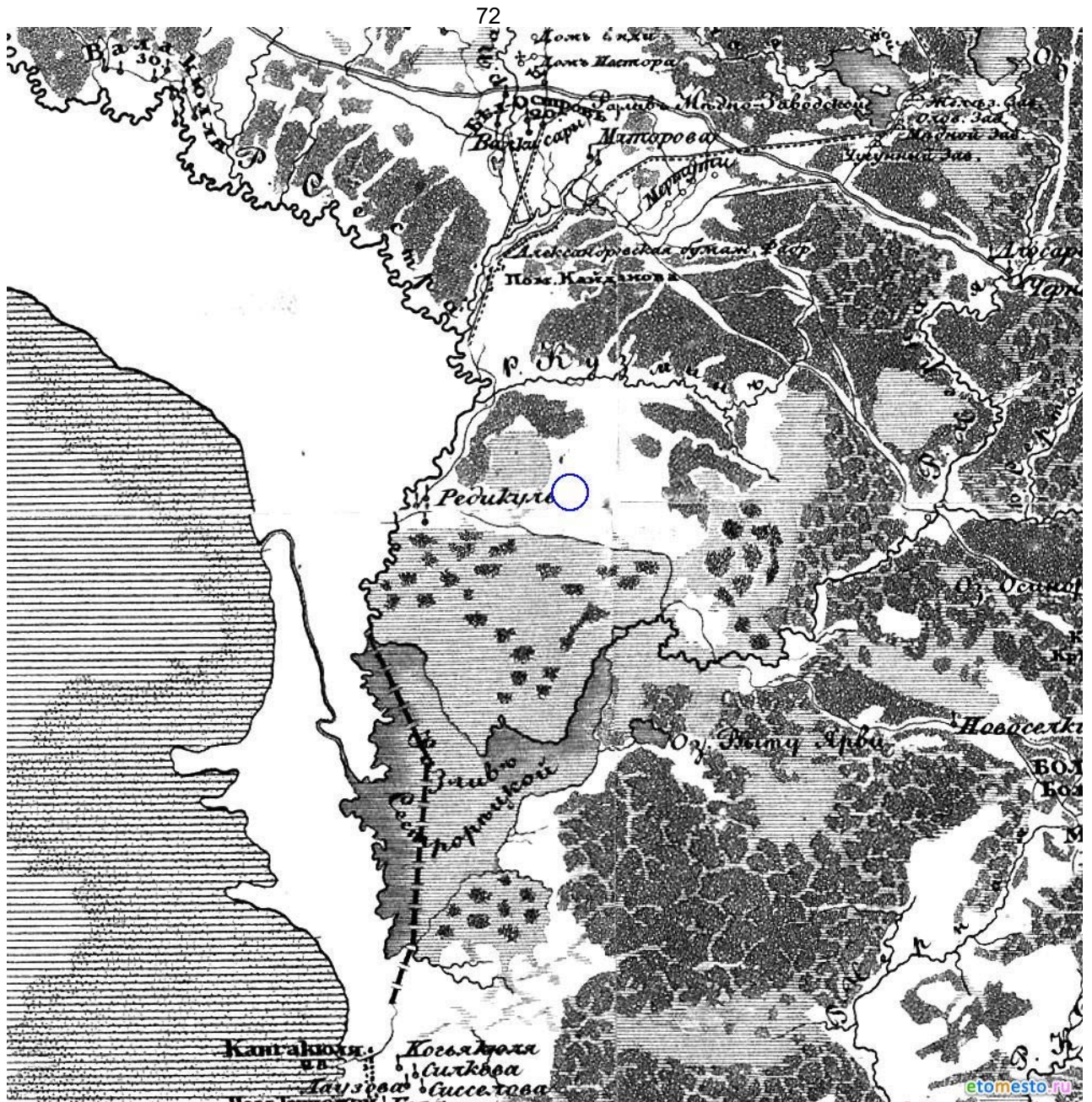


Рис. 7. Белоостров, КН1260-2022. Участок обследования на карте 1834 года (обозначен синим).

Подп. и дата
Взам. инв. №
Инв. № дубл.
Подп. и дата
Инв. № подл.

Ли	Изм.	№ докум.	Подп.	Дата

272/11/2022-2022-ТО

Лист

41

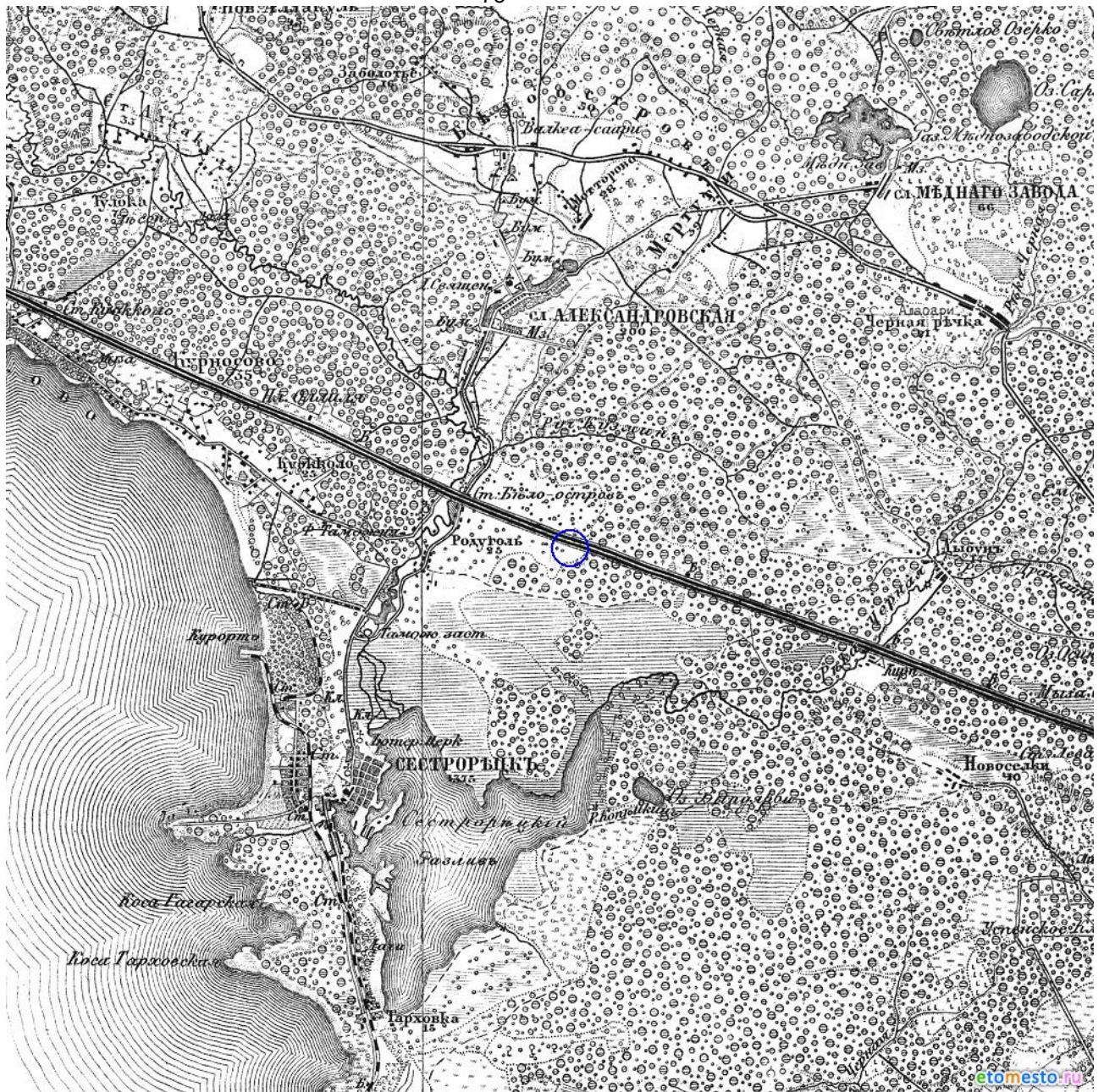


Рис. 8. Белоостров, КН1260-2022. Участок обследования на карте 1846 года (обозначено синим).

Подп. и дата					
Взам. инв. №					
Инв. № дубл.					
Подп. и дата					
Инв. № подл.					
Ли	Изм.	№ докум.	Подп.	Дата	
					Лист
					42

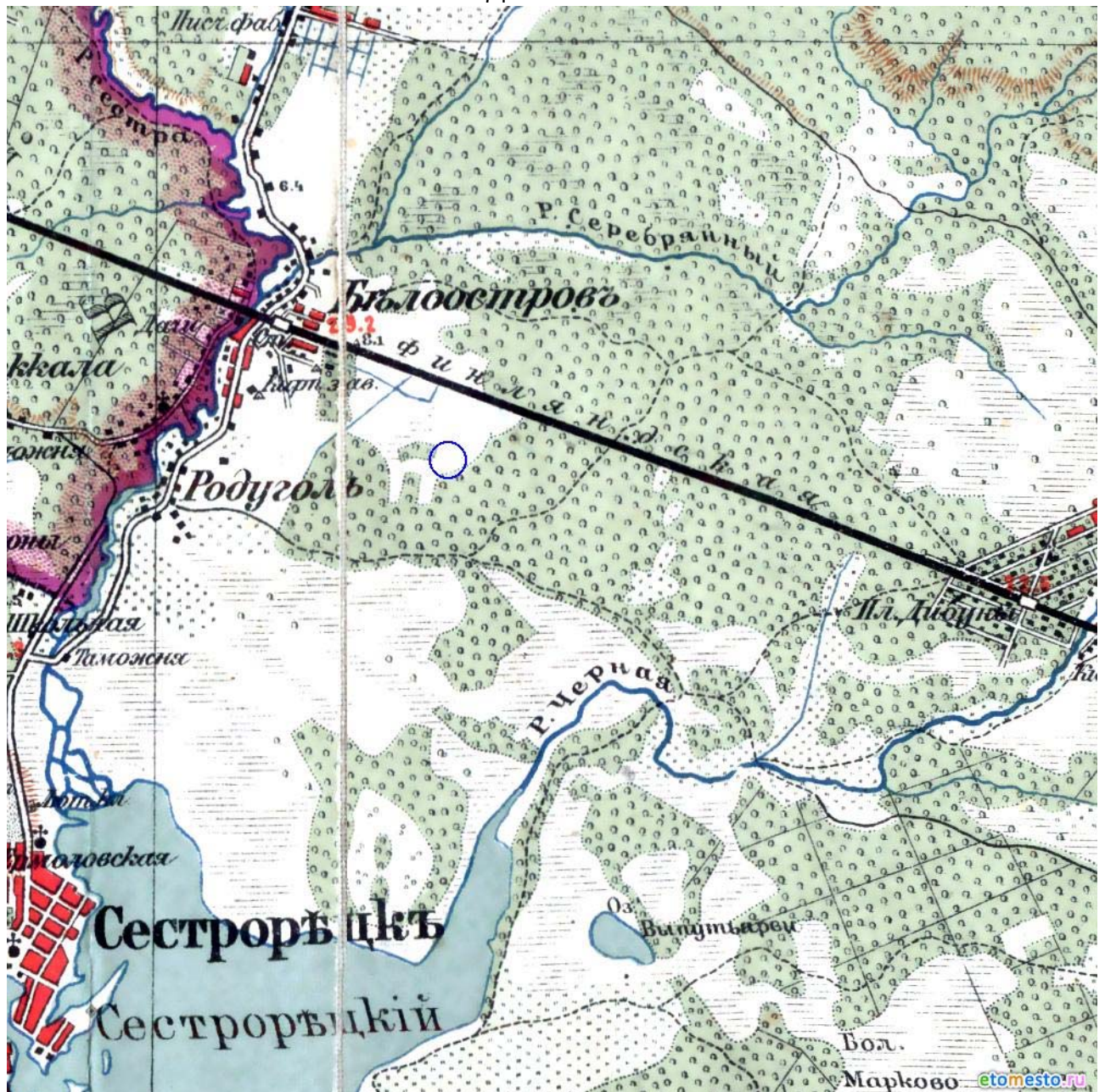


Рис. 9. Белоостров, КН1260-2022. Участок обследования на карте 1909 года (обозначен синим).

Инв. № подл.	Подп. и дата	Инв. № дубл.	Взам. инв. №	Подп. и дата	Инв. № подл.	Ли	Изм.	№ докум.	Подп.	Дата	Лист	43



Рис. 12. Белоостров, КН1260-2022. Точка фотофиксации 1, вид на юго-запад.



Рис. 13. Белоостров, КН1260-2022. Точка фотофиксации 1, вид на запад.

Инва. № подл	Подп. и дата	Инва. № дубл.	Взам. инв. №	Подп. и дата

Ли	Изм.	№ докум.	Подп.	Дата

272/11/2022-2022-ТО

Лист

46



Рис. 14. Белоостров, КН1260-2022. Точка фотофиксации 1, вид на восток.



Рис. 15. Белоостров, КН1260-2022. Точка фотофиксации 2, вид на северо-запад.

Инва. № подл.	Подп. и дата
Инва. № дубл.	Взам. инв. №
Подп. и дата	Подп. и дата

Ли	Изм.	№ докум.	Подп.	Дата
----	------	----------	-------	------

272/11/2022-2022-ТО

Лист

47



Рис. 16. Белоостров, КН1260-2022. Точка фотофиксации 2, вид на юго-запад.



Рис. 17. Белоостров, КН1260-2022. Точка фотофиксации 2, вид на северо-восток.

Инва. № подл.	Подп. и дата
Инва. № дубл.	Взам. инв. №
Подп. и дата	Подп. и дата

Ли	Изм.	№ докум.	Подп.	Дата
----	------	----------	-------	------

272/11/2022-2022-ТО

Лист

48



Рис. 18. Белоостров, КН1260-2022. Точка фотофиксации 2, вид на юго-восток.



Рис. 19. Белоостров, КН1260-2022. Точка фотофиксации 3, вид на северо-запад.

Инва. № подп	Подп. и дата	Инва. № дубл.	Взам. инв. №	Подп. и дата

Ли	Изм.	№ докум.	Подп.	Дата

272/11/2022-2022-ТО

Лист

49



Рис. 20. Белоостров, КН1260-2022. Точка фотофиксации 3, вид на северо-восток.



Рис. 21. Белоостров, КН1260-2022. Точка фотофиксации 3, вид на восток.

Инва. № подл.	Подп. и дата
Инва. № дубл.	Взам. инв. №
Подп. и дата	Подп. и дата

Ли	Изм.	№ докум.	Подп.	Дата
----	------	----------	-------	------

272/11/2022-2022-ТО

Лист

50



Рис. 22. Белоостров, КН1260-2022. Точка фотофиксации 3, вид на восток.



Рис. 23. Белоостров, КН1260-2022. Точка фотофиксации 4, вид на север.

Инва. № подп	Подп. и дата	Инва. № дубл.	Взам. инв. №	Подп. и дата

Ли	Изм.	№ докум.	Подп.	Дата

272/11/2022-2022-ТО

Лист

51



Рис. 24. Белоостров, КН1260-2022. Точка фотофиксации 4, вид на юго-запад.



Рис. 25. Белоостров, КН1260-2022. Точка фотофиксации 4, вид на юго-восток.

Инва. № подп	Подп. и дата	Инва. № дубл.	Взам. инв. №	Подп. и дата

Ли	Изм.	№ докум.	Подп.	Дата

272/11/2022-2022-ТО

Лист

52



Рис. 26. Белоостров, КН1260-2022. Точка фотофиксации 5, вид на северо-восток.



Рис. 27. Белоостров, КН1260-2022. Точка фотофиксации 5, вид на юго-восток.

Инва. № подл.	Подп. и дата
Инва. № дубл.	Взам. инв. №
Подп. и дата	Подп. и дата

Ли	Изм.	№ докум.	Подп.	Дата
----	------	----------	-------	------

272/11/2022-2022-ТО

Лист

53



Рис. 28. Белоостров, КН1260-2022. Точка фотофиксации 5, вид на юго-запад.



Рис. 29. Белоостров, КН1260-2022. Точка фотофиксации 5, вид на северо-запад.

Инва. № подл.	Подп. и дата
Инва. № дубл.	Взам. инв. №
Подп. и дата	Подп. и дата

Ли	Изм.	№ докум.	Подп.	Дата
----	------	----------	-------	------

272/11/2022-2022-ТО

Лист

54



Рис. 31. Белоостров, КН1260-2022. Местоположение шурфа 1, вид на север.



Рис. 32. Белоостров, КН1260-2022. Шурф 1. Дневная поверхность до начала работ, вид на север.

Инва. № подл.	Подп. и дата
Инва. № дубл.	Взам. инв. №
Подп. и дата	Подп. и дата

Ли	Изм.	№ докум.	Подп.	Дата
----	------	----------	-------	------

272/11/2022-2022-ТО

Лист

55



Рис. 33. Белоостров, КН1260-2022. Шурф 1, фиксация по уровню окончания работ, вид на северо-запад.



Рис. 34. Белоостров, КН1260-2022. Шурф 1, фиксация по уровню окончания работ, вид на север.

Инва. № подп	Подп. и дата
Инва. № дубл.	Взам. инв. №
Инва. № дубл.	Подп. и дата
Инва. № дубл.	Подп. и дата

Ли	Изм.	№ докум.	Подп.	Дата

272/11/2022-2022-ТО



Рис. 35. Белоостров, КН1260-2022. Шурф 1, северная стенка.



Рис. 36. Белоостров, КН1260-2022. Шурф 1 после рекультивации, вид на север.

Инва. № подл.	Подп. и дата
Инва. № дубл.	Взам. инв. №
Подп. и дата	
Инва. № подл.	

Ли	Изм.	№ докум.	Подп.	Дата

272/11/2022-2022-ТО

Лист

57



Рис. 37. Белоостров, КН1260-2022. Местоположение шурфа 2, вид на север.



Рис. 38. Белоостров, КН1260-2022. Шурф 2. Дневная поверхность до начала работ, вид на север.

Инва. № подл.	Подп. и дата
Инва. № дубл.	Взам. инв. №
Подп. и дата	
Инва. № подл.	

Ли	Изм.	№ докум.	Подп.	Дата

272/11/2022-2022-ТО

Лист

58



Рис. 39. Белоостров, КН1260-2022. Шурф 2, фиксация по уровню окончания работ, вид на северо-восток.



Рис. 40. Белоостров, КН1260-2022. Шурф 2, фиксация по уровню окончания работ, вид на север.

Инва. № подл.	Подп. и дата
Инва. № дубл.	Взам. инв. №
Инва. № подл.	Подп. и дата
Инва. № подл.	Подп. и дата

Ли	Изм.	№ докум.	Подп.	Дата
----	------	----------	-------	------

272/11/2022-2022-ТО

Лист

59



Рис. 41. Белоостров, КН1260-2022. Шурф 2, северная стенка.



Рис. 42. Белоостров, КН1260-2022. Шурф 2, северная стенка, контрольный прокоп.

Инва. № подл.	Подп. и дата
Инва. № дубл.	Взам. инв. №
Подп. и дата	Подп. и дата
Инва. № подл.	Инва. № дубл.
Инва. № подл.	Взам. инв. №
Инва. № подл.	Подп. и дата

Ли	Изм.	№ докум.	Подп.	Дата

272/11/2022-2022-ТО

Лист

60



Рис. 43. Белоостров, КН1260-2022. Шурф 2 после рекультивации, вид на север.



Рис. 44. Белоостров, КН1260-2022. Шурф 3. Дневная поверхность до начала работ, вид на север.

Ив. № подп	Подп. и дата	Взам. инв. №	Подп. и дата
Ив. № дубл.			
Ли	Изм.	№ докум.	Подп.
			Дата

272/11/2022-2022-ТО

Лист

61



Рис. 47. Белоостров, КН1260-2022. Шурф 3, северная стенка.



Рис. 48. Белоостров, КН1260-2022. Шурф 3 после рекультивации, вид на север.

Инва. № подп	Подп. и дата
Инва. № дубл.	Взам. инв. №
Инва. № дубл.	Подп. и дата
Инва. № дубл.	Подп. и дата

Ли	Изм.	№ докум.	Подп.	Дата

272/11/2022-2022-ТО



Рис. 49. Белоостров, КН1260-2022. Шурф 4. Дневная поверхность до начала работ, вид на восток.



Рис. 50. Белоостров, КН1260-2022. Шурф 4, фиксация по уровню окончания работ, вид на север.

Инва. № подл.	Подп. и дата
Инва. № дубл.	Взам. инв. №
Инва. № подл.	Подп. и дата
Инва. № подл.	Подп. и дата

Ли	Изм.	№ докум.	Подп.	Дата

272/11/2022-2022-ТО

Лист

64



Рис. 51. Белоостров, КН1260-2022. Шурф 4, северная стенка.



Рис. 52. Белоостров, КН1260-2022. Шурф 4 после рекультивации, вид на запад.

Инва. № подп	Подп. и дата
Инва. № дубл.	Взам. инв. №
Подп. и дата	Подп. и дата

Ли	Изм.	№ докум.	Подп.	Дата
----	------	----------	-------	------

272/11/2022-2022-ТО



Рис. 53. Белоостров, КН1260-2022. Шурф 5, дневная поверхность до начала работ, вид на север.



Рис. 54. Белоостров, КН1260-2022. Шурф 5, фиксация по уровню окончания работ, вид на северо-запад.

Инва. № подп	Подп. и дата
Инва. № дубл.	Взам. инв. №
Подп. и дата	Подп. и дата

Ли	Изм.	№ докум.	Подп.	Дата

272/11/2022-2022-ТО



Рис. 55. Белоостров, КН1260-2022. Шурф 5, фиксация по уровню окончания работ, вид на север.



Рис. 56. Белоостров, КН1260-2022. Шурф 5, северная стенка.

Ивл. № подл.	Подп. и дата
Ивл. № дубл.	Взам. инв. №
Подп. и дата	Подп. и дата

Ли	Изм.	№ докум.	Подп.	Дата
----	------	----------	-------	------

272/11/2022-2022-ТО

Лист

67



Рис. 57. Белоостров, КН1260-2022. Шурф 5 после рекультивации, вид на север.



Рис. 58. Белоостров, КН1260-2022. Шурф 6, дневная поверхность до начала работ, вид на север.

Инва. № подл.	Подп. и дата
Инва. № дубл.	Взам. инв. №
Инва. № подл.	Подп. и дата
Инва. № подл.	Подп. и дата

Ли	Изм.	№ докум.	Подп.	Дата

272/11/2022-2022-ТО

Лист

68



Рис. 59. Белоостров, КН1260-2022. Шурф 6, фиксация по уровню окончания работ, вид на северо-запад.



Рис. 60. Белоостров, КН1260-2022. Шурф 6, фиксация по уровню окончания работ, вид на север.

Инва. № подп	Подп. и дата
Инва. № дубл.	Взам. инв. №
Подп. и дата	Подп. и дата

Ли	Изм.	№ докум.	Подп.	Дата

272/11/2022-2022-ТО



Рис. 61. Белоостров, КН1260-2022. Шурф 6, северная стенка.



Рис. 62. Белоостров, КН1260-2022. Шурф 6 после рекультивации, вид на север.

Инва. № подп	Подп. и дата
Инва. № дубл.	Взам. инв. №
Подп. и дата	Подп. и дата

Ли	Изм.	№ докум.	Подп.	Дата
----	------	----------	-------	------

272/11/2022-2022-ТО

Лист

70

ПРИЛОЖЕНИЕ Б. КОПИЯ ПИСЬМА КГИОП



ПРАВИТЕЛЬСТВО САНКТ-ПЕТЕРБУРГА

КОМИТЕТ ПО ГОСУДАРСТВЕННОМУ
КОНТРОЛЮ, ИСПОЛЬЗОВАНИЮ
И ОХРАНЕ ПАМЯТНИКОВ
ИСТОРИИ И КУЛЬТУРЫ
(КГИОП)

пл. Ломоносова, д.1, Санкт-Петербург, 191023
Тел. (812) 315-43-03, (812) 571-64-31, факс (812) 710-42-45
E-mail: kgiop@gov.spb.ru
<https://www.gov.spb.ru>, <http://kgiop.ru/>

**ФБУН НИИ эпидемиологии и
микробиологии имени Пастера**

totolian@pasteurorg.ru

№01-43-27682/22-0-1 от 25.10.2022

№ 01-43-27682/22-0-0 от 20.10.2022

На № 956194 от 20.10.2022

В ответ на Ваше обращение КГИОП сообщает, что земельный участок по адресу: **объекта: «Строительство комплекса зданий ФБУН НИИ эпидемиологии и микробиологии имени Пастера, г. Санкт-Петербург», расположенного по адресу: Санкт-Петербург, внутригородское муниципальное образование города федерального значения Санкт-Петербурга поселок Белоостров, Новое шоссе, земельный участок 18 (кадастровый номер: 78:38:2124401:1260) расположен в границах:**

– вне зон охраны объектов культурного наследия.

Закон Санкт-Петербурга от 19.01.2009 № 820-7 (в редакции, вступившей в силу 01.08.2021) "О границах объединенных зон охраны объектов культурного наследия, расположенных на территории Санкт-Петербурга, режимах использования земель и требованиях к градостроительным регламентам в границах указанных зон".

В пределах границ вышеуказанного земельного участка отсутствуют объекты (выявленные объекты) культурного наследия; объекты культурного наследия, включенные в Единый государственный реестр объектов культурного наследия (памятников истории и культуры) народов Российской Федерации, а также защитная зона объектов культурного наследия.

К границам участка непосредственно не примыкают объекты (выявленные объекты) культурного наследия.

16.06.2021 г. опубликован приказ Министерства культуры Российской Федерации (далее – Минкультуры России) от 30.10.2020 №1295 «Об утверждении предмета охраны, границ территории и требований к градостроительным регламентам в границах территории исторического поселения федерального значения город Санкт-Петербург» (далее – историческое поселение).

Земельный участок расположен вне границ территории исторического поселения, утвержденного вышеуказанным приказом Минкультуры России.

КГИОП не располагает сведениями о наличии либо отсутствии объектов, обладающих признаками объектов культурного наследия, на рассматриваемом земельном участке. В связи с этим, а также в соответствии с требованиями ст. 30 Федерального закона № 73-ФЗ от 25.06.2002 г. «Об объектах культурного наследия (памятниках истории и культуры) народов Российской Федерации», требуется проведение государственной историко-культурной экспертизы земельного участка. Согласно требованиям п. 11.3 постановления Правительства Российской Федерации от 15.07.2009 № 569 «Об утверждении Положения о государственной историко-культурной экспертизе» государственная историко-культурная экспертиза земельного участка проводится путем археологической разведки.

Данное письмо носит информативный характер и не является разрешением на производство работ.

**Начальник Управления
государственного реестра
объектов культурного наследия**

ДОКУМЕНТ ПОДПИСАН
ЭЛЕКТРОННОЙ ПОДПИСЬЮ

Сертификат 024B14B300CDADF98D4884CFE996AF59AB
Владелец Яковлев Петр Олегович
Действителен с 26.10.2021 по 26.10.2022

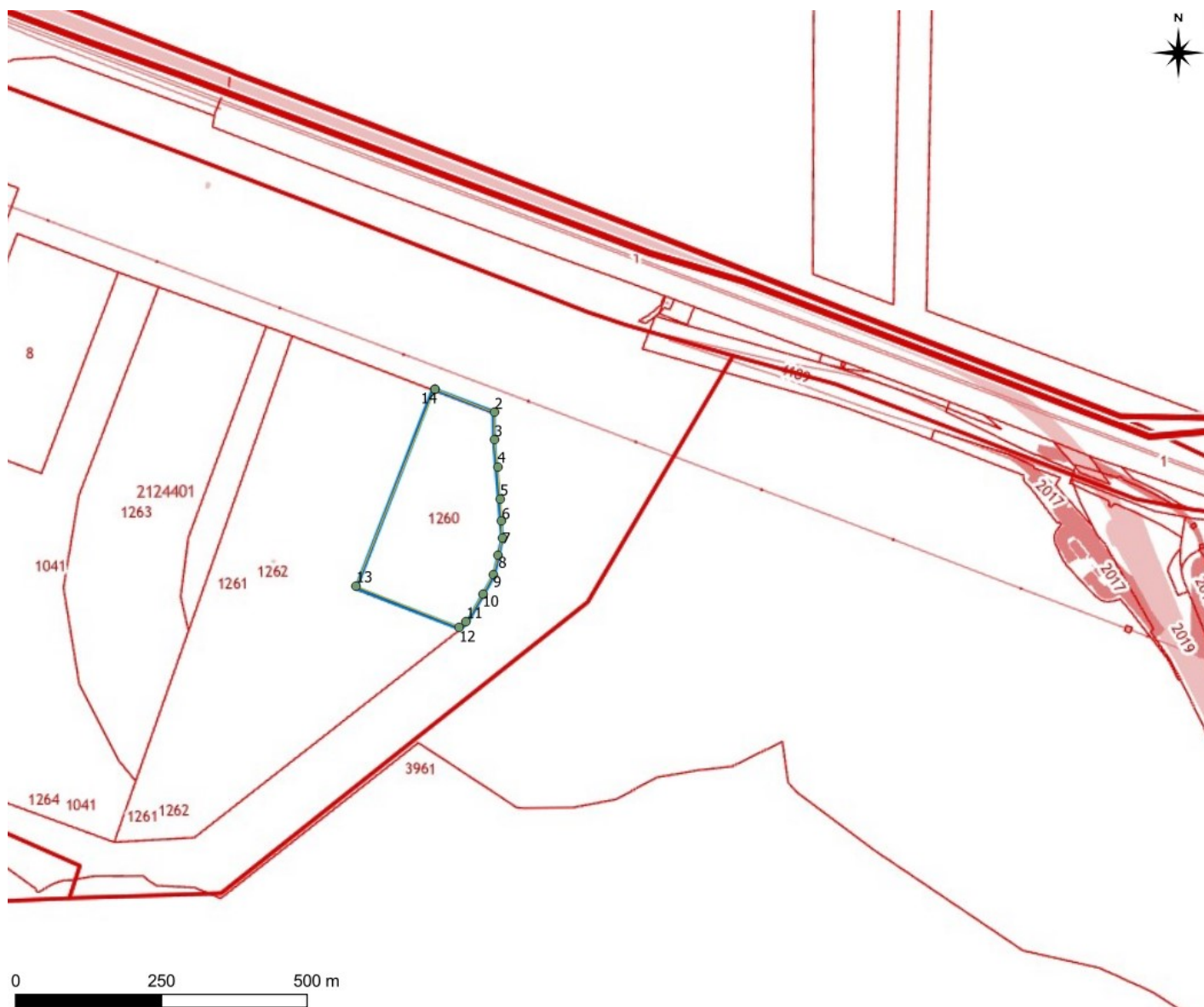
П.О. Яковлев

Ерёменко А.В.
(812)417-43-33
Петрова А.А.
(812)417-43-46

Приложение 4

**Схема расположения земельного участка на кадастровой карте
территории**

Схема земельного участка по адресу объекта: «Строительство комплекса зданий ФБУН НИИ эпидемиологии и микробиологии имени Пастера, г. Санкт-Петербург», расположенного по адресу: Санкт-Петербург, внутригородское муниципальное образование города федерального значения Санкт-Петербурга поселок Белоостров, Новое шоссе, земельный участок 18 (кадастровый номер: 78:38:2124401:1260) на публичной кадастровой карте РФ



N	Y	X
1	98196.1	116598.34
2	98298.5	116557.5
3	98298	116510.5
4	98303.5	116465
5	98308	116409
6	98311	116372.5
7	98311.5	116342.5
8	98305	116312.5
9	98296	116279.5
10	98278	116246
11	98250.13	116198.66
12	98238.02	116189.46
13	98061.17	116260
14	98196.1	116598.34

Приложение 5

**Копия градостроительного плана земельного участка
№ РФ-78-2-05-000-2022-2336**

108
РФ-78-2-05-000-2022-2336

ГРАДОСТРОИТЕЛЬНЫЙ ПЛАН ЗЕМЕЛЬНОГО УЧАСТКА

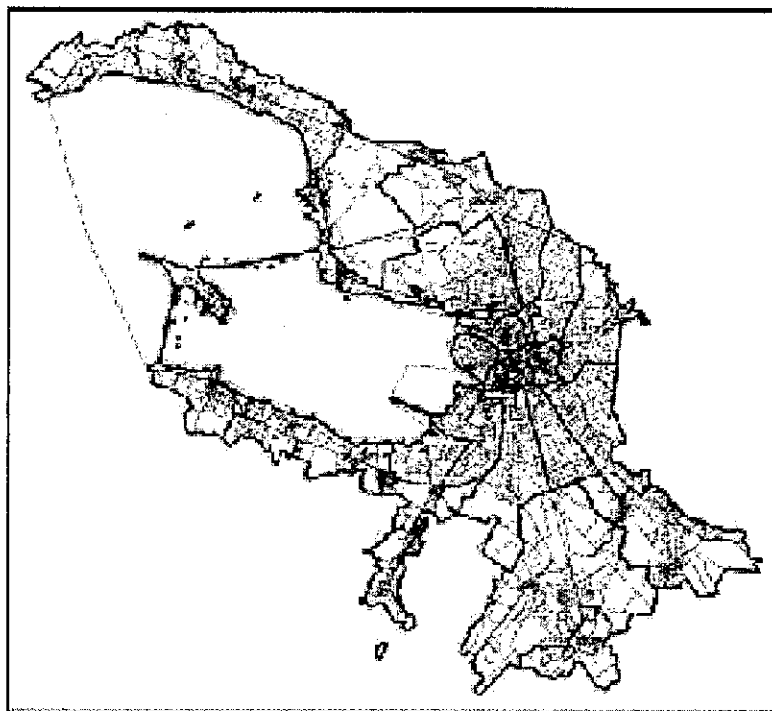
Комитет по градостр. и арх.

№ 01-24-3-2331/22
от 25.08.2022



по адресу:

**Санкт-Петербург,
внутригородское муниципальное образование города федерального значения
Санкт-Петербурга посёлок Белоостров, Новое шоссе, земельный участок 18
78:38:2124401:1260**



Санкт-Петербург

2022

109
ГРАДОСТРОИТЕЛЬНЫЙ ПЛАН ЗЕМЕЛЬНОГО УЧАСТКА

№ РФ-78-2-05-000-2022-2336

Градостроительный план земельного участка подготовлен на основании заявления

ФБУН НИИ эпидемиологии и микробиологии имени Пастера (регистрационный номер 01-47-45428/22 от 09.08.2022)

(реквизиты заявления правообладателя земельного участка, иного лица в случае, предусмотренном частью 1.1 статьи 57.3 Градостроительного кодекса Российской Федерации, с указанием ф.и.о. заявителя - физического лица, либо реквизиты заявления и наименование заявителя - юридического лица о выдаче градостроительного плана земельного участка)

Местонахождение земельного участка:

Санкт-Петербург,

Курортный район, поселок Белоостров

Описание границ земельного участка (образуемого земельного участка):

См. Таблицу «Сведения о характерных точках границы земельного участка».

Кадастровый номер земельного участка (при наличии) или в случае, предусмотренном частью 1.1 статьи 57.3 Градостроительного кодекса Российской Федерации, условный номер образуемого земельного участка на основании утвержденных проекта межевания территории и (или) схемы расположения земельного участка или земельных участков на кадастровом плане территории:

78:38:2124401:1260

Площадь земельного участка:

65008 +/- 89 кв. м

Информация о расположенных в границах земельного участка объектах капитального строительства

Объекты капитального строительства отсутствуют.

Информация о границах зоны планируемого размещения объекта капитального строительства в соответствии с утвержденным проектом планировки территории (при наличии)

Проект планировки территории не утвержден.

Обозначение (номер) характерной точки	Перечень координат характерных точек в системе координат, используемой для ведения Единого государственного реестра недвижимости	
	X	Y
-	-	-

Реквизиты проекта планировки территории и (или) проекта межевания территории в случае, если земельный участок расположен в границах территории, в отношении которой утверждены проект планировки территории и (или) проект межевания территории

Проект планировки территории не утвержден.

(указывается в случае, если земельный участок расположен в границах территории в отношении которой утверждены проект планировки территории и (или) проект межевания территории)

Градостроительный план подготовлен

Комитетом по градостроительству и архитектуре,
Временно исполняющий обязанности
председателя Комитета П.С. Соколов



(подпись)

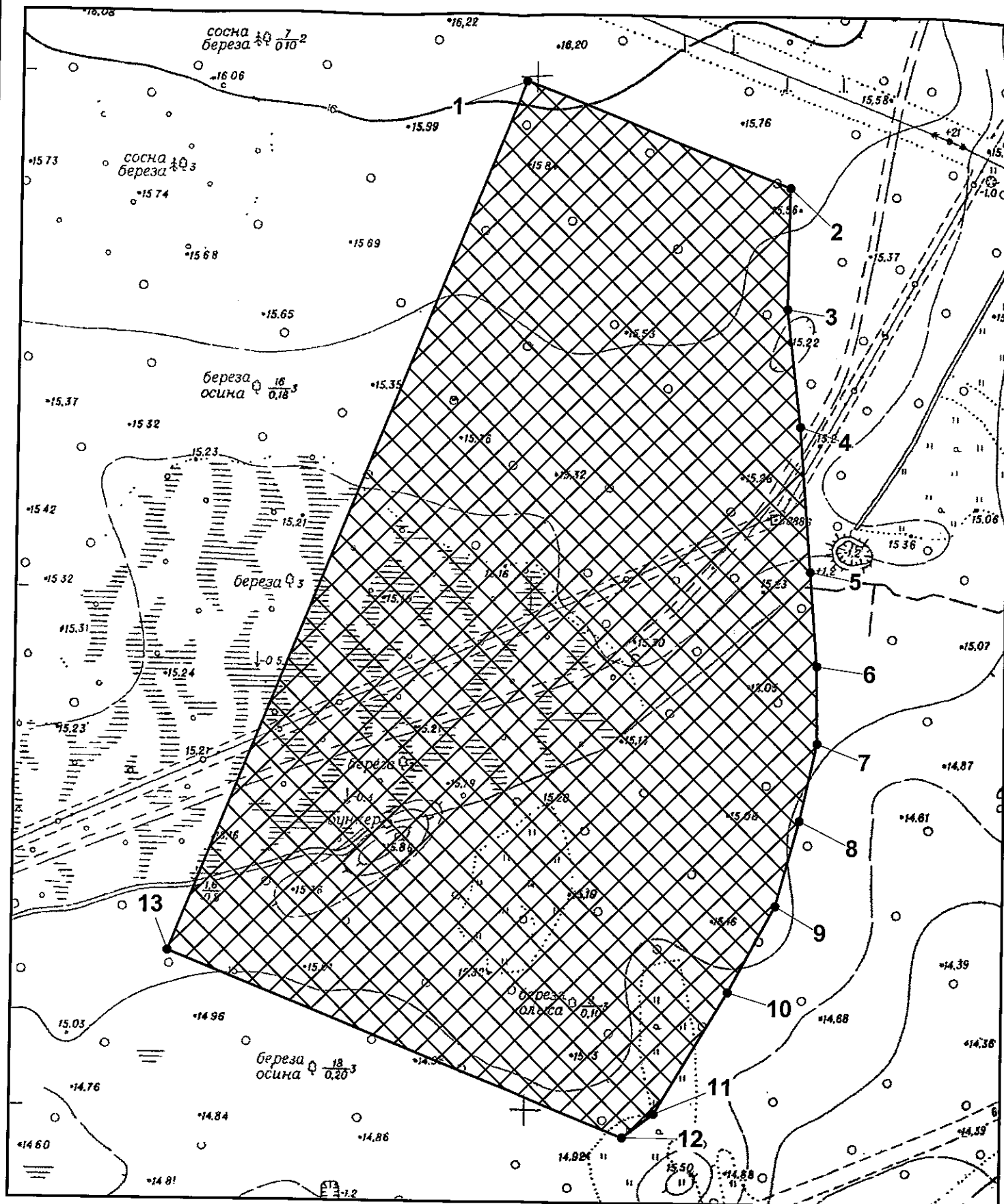
/ П.С. Соколов /

(расшифровка подписи)

Дата выдачи

25.08.2011
(ДД.ММ.ГГГГ)

1. Чертеж градостроительного плана земельного участка



Условные обозначения:



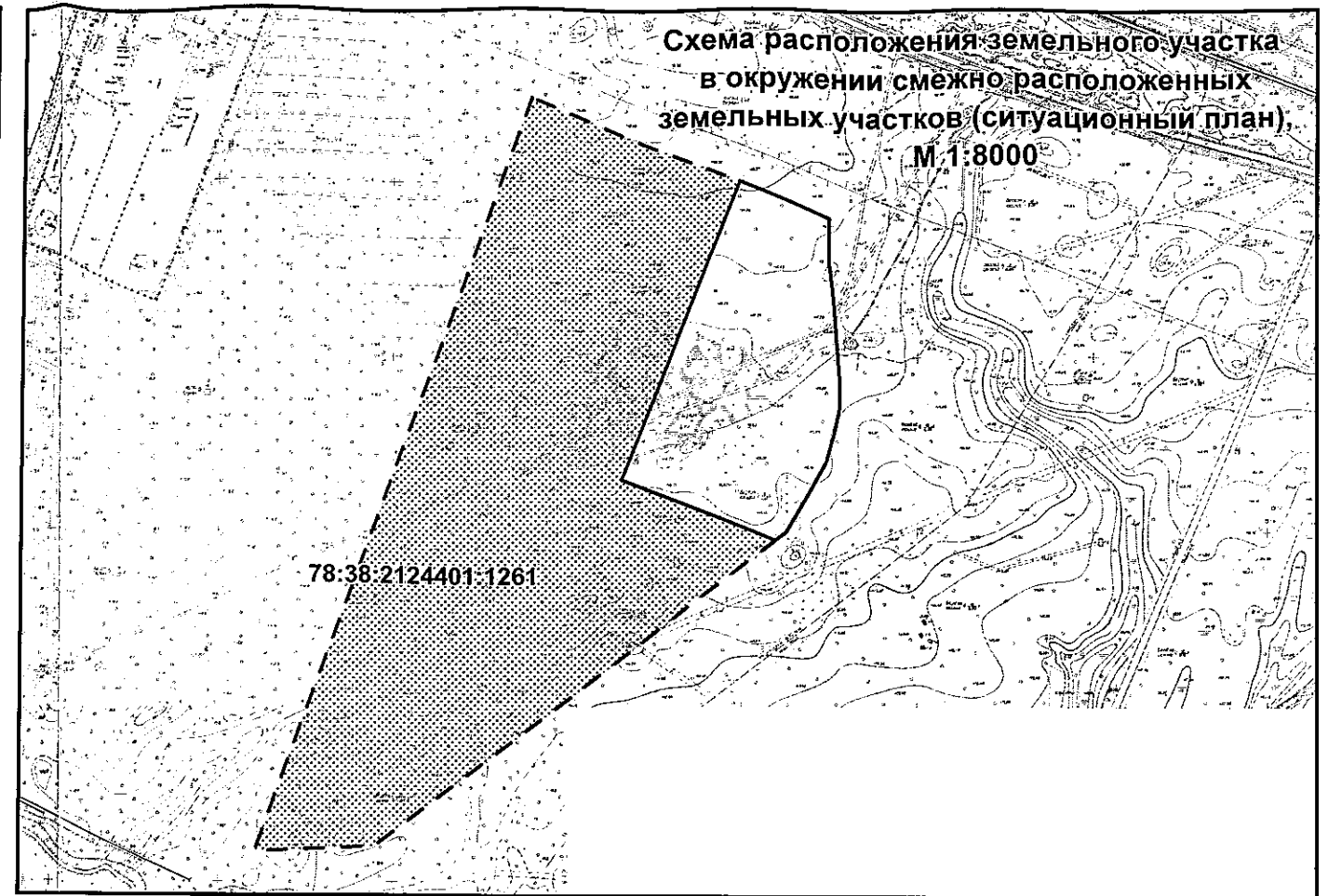
-  - границы земельного участка с кадастровым номером 78:38:2124401:1260 (Для данного земельного участка обеспечен доступ посредством земли общего пользования.) *
-  - границы, в пределах которых разрешается строительство объектов капитального строительства (при условии выполнения требований к отступам стен зданий, сооружений от границ земельного участка)

Схема расположения земельного участка в окружении смежно расположенных земельных участков (ситуационный план), М 1:8000



Земельный участок полностью расположен в границах:

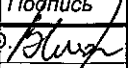
- расчетной зоны максимального равного уровня звука 65дБА аэродрома Левашово
- зоны ограничения строительства по высоте аэродрома Левашово

(*) - в соответствии с выпиской из ЕГРН от 09.08.2022г. № КУВИ-001/2022-135983133

 - смежные земельные участки, прошедшие государственный кадастровый учет

78:38:2124401:1261 - кадастровый номер смежного земельного участка

Чертеж градостроительного плана земельного участка разработан на топографической основе, выполненной "Трест ГРИИ" в 2006 г., М1:2000.
 В границах земельного участка могут находиться зарегистрированные в государственном кадастре недвижимости объекты капитального строительства без описания границ и объекты капитального строительства, не учтенные (или сведения о которых не получены в установленный срок) в государственном кадастре недвижимости на дату подготовки градостроительного плана земельного участка.
 В границах земельного участка могут находиться зоны с особыми условиями использования, не учтенные в государственном кадастре недвижимости на дату подготовки градостроительного плана земельного участка.

						РФ-78-2-05-000-2022-2336			
						Санкт-Петербург, внутригородское муниципальное образование города федерального значения Санкт-Петербурга посёлок Белоостров, Новое шоссе, земельный участок 18			
Изм.	Кол.уч.	Лист	№ док.	Подпись	Дата	Градостроительный план земельного участка	Стадия	Лист	Листов
Спец.ОГП	/	Васильева А.Ю.			22.08.2022			1	1
						Чертеж градостроительного плана М1:2000	Комитет по градостроительству и архитектуре		

2. Информация о градостроительном регламенте либо требованиях к назначению, параметрам и размещению объекта капитального строительства на земельном участке, на который действие градостроительного регламента не распространяется или для которого градостроительный регламент не устанавливается

Земельный участок расположен в территориальной зоне ТПД2 - многофункциональная зона объектов производственного, складского назначения, инженерной инфраструктуры II и III классов опасности, а также объектов общественно-деловой застройки в подзоне ТПД2_2.

Установлен градостроительный регламент (градостроительные регламенты применяются к правоотношениям, возникшим после вступления их в силу).

В границах одного земельного участка допускается с соблюдением градостроительных регламентов, строительных, экологических, санитарно-гигиенических, противопожарных и иных правил, нормативов размещение двух и более объектов капитального строительства с основными, условно разрешенными и вспомогательными видами использования.

В границах одного земельного участка, в составе одного объекта капитального строительства допускается с соблюдением градостроительных регламентов, строительных, экологических, санитарно-гигиенических, противопожарных и иных правил, нормативов размещение двух и более разрешенных видов использования (основных, условно разрешенных и вспомогательных).

Размещение объектов основных и условно разрешенных видов использования, в отношении которых устанавливаются санитарно-защитные зоны, допускается в соответствии с санитарно-эпидемиологическими правилами и нормативами.

Отнесение объектов, не перечисленных в классификаторе видов разрешенного использования земельных участков, утвержденном в соответствии с действующим законодательством, к объектам основных или условно разрешенных видов использования земельных участков, осуществляется Комиссией по землепользованию и застройке Санкт-Петербурга, созданной постановлением Правительства Санкт-Петербурга от 16.05.2006 №560 "О Комиссии по землепользованию и застройке Санкт-Петербурга".

Вестибюли метрополитена и киоски вентиляционных шахт метрополитена, а также диспетчерские (конечные) станции и отстойно-разворотные кольца пассажирского транспорта могут располагаться в любой территориальной зоне при условии соблюдения требований действующего законодательства к размещению таких объектов.

Использование видов разрешенного использования "железнодорожные пути" (код 7.1.1), "внеуличный транспорт" (код 7.6) и "улично-дорожная сеть" (код 12.0.1) допускается без отдельного указания в градостроительном регламенте соответствующей территориальной зоны, если иное не предусмотрено федеральным законодательством.

Строительство и реконструкция объектов капитального строительства в случаях, предусмотренных законодательством Российской Федерации о социальной защите инвалидов, без приспособления указанных объектов для беспрепятственного доступа к ним инвалидов и использования их инвалидами не допускаются, независимо от того, к какому виду разрешенного использования относятся такие объекты.

Жилые дома размещаются на земельных участках с видами разрешенного использования "малоэтажная многоквартирная жилая застройка" (код 2.1.1), "среднеэтажная жилая застройка" (код 2.5), "многоэтажная жилая застройка (высотная застройка)" (код 2.6) при возможности их обеспечения объектами обслуживания жилой застройки с кодами 3.4.1 (поликлиники) и 3.5.1 (детские сады, школы).

Размещение объектов обслуживания жилой застройки нежилого назначения во встроенных, пристроенных и встроенно-пристроенных помещениях многоквартирного дома допускается только в случае, если указанные объекты имеют обособленные вход для посетителей, подъезд и места для стоянки (размещения) индивидуального автотранспорта и при условии соблюдения строительных, экологических, санитарно-гигиенических, противопожарных и иных правил, нормативов.

Общая площадь встроенных, пристроенных и встроенно-пристроенных помещений многоквартирного дома, занимаемых объектами обслуживания жилой застройки нежилого

назначения, за исключением площади машино-мест, не может превышать 15% от общей площади помещений соответствующих многоквартирных домов, относящихся к виду разрешенного использования "малоэтажная многоквартирная жилая застройка" (код 2.1.1).

Общая площадь встроенных, пристроенных и встроенно-пристроенных помещений многоквартирного дома, занимаемых объектами обслуживания жилой застройки нежилого назначения, за исключением площади машино-мест, не может превышать 20% от общей площади помещений соответствующих многоквартирных домов, относящихся к виду разрешенного использования "среднеэтажная жилая застройка" (код 2.5).

Общая площадь встроенных, пристроенных и встроенно-пристроенных помещений многоквартирного дома, занимаемых объектами обслуживания жилой застройки нежилого назначения, за исключением площади машино-мест, не может превышать 15% от общей площади помещений соответствующих многоквартирных домов, относящихся к виду разрешенного использования "многоэтажная жилая застройка (высотная застройка)" (код 2.6).

Помещения при квартирах или индивидуальных жилых домах, рассчитанные на индивидуальную трудовую деятельность, допускаются при соблюдении действующих нормативов.

Размещение во встроенных, пристроенных и встроенно-пристроенных помещениях многоквартирного дома объектов обслуживания жилой застройки с кодом 3.5.1 (детских садов) допускается только в случае, если указанные объекты обеспечены необходимой в соответствии с Правилами долей озеленения, а также детскими (игровыми) и хозяйственной площадками, для которых могут быть образованы или использованы отдельные земельные участки в пределах квартала.

Площадь детских (игровых) и хозяйственной площадок для объектов обслуживания жилой застройки с кодом 3.5.1 (детских садов), размещаемых во встроенных, пристроенных и встроенно-пристроенных помещениях многоквартирного дома, определяется исходя из вместимости: не менее 24 кв. м на 1 место.

Детские (игровые) площадки допускается размещать за пределами земельного участка, на котором размещен многоквартирный дом со встроенными, пристроенными и встроенно-пристроенными помещениями объекта обслуживания жилой застройки с кодом 3.5.1 (детского сада) в границах квартала, но на расстоянии не более 300 м от указанного объекта обслуживания жилой застройки, если в соответствии с документацией по планировке территории в границах квартала предусмотрена организация детской (игровой) площадки в границах образуемого земельного участка для размещения зеленых насаждений в соответствии с пунктом 1.9.9 раздела 1 Приложения №7 к Правилам. При этом площадь детской (игровой) площадки не должна превышать 20% площади образуемого земельного участка для размещения зеленых насаждений.

Гостиницы, в которых более 10% номеров/апартаментов имеют зоны, предназначенные для приготовления пищи, соответствующие СП 54.13330.2016 "СНиП 31-01-2003 "Здания жилые многоквартирные", размещаются на земельных участках в границах соответствующих территориальных зон, градостроительными регламентами которых предусмотрен вид разрешенного использования "гостиничное обслуживание" (код 4.7), при возможности их обеспечения объектами обслуживания жилой застройки с кодами 3.4.1 (поликлиники) и 3.5.1 (детские сады, школы), в соответствии с требованиями, установленными Правилами к размещению объектов, относящихся соответственно к видам разрешенного использования "малоэтажная многоквартирная жилая застройка" (код 2.1.1), "среднеэтажная жилая застройка" (код 2.5), "многоэтажная жилая застройка (высотная застройка)" (код 2.6), а также иными требованиями к размещению объектов жилой застройки в соответствии с действующим законодательством.

Возможность обеспечения объектами обслуживания жилой застройки подтверждается наличием одного из следующих документов:

утвержденной документации по планировке территории, в составе которой предусмотрено размещение объектов обслуживания жилой застройки с кодами 3.4.1 и 3.5.1 при условии, что данные объекты включены в Адресную инвестиционную программу либо создание указанных объектов подтверждается документом, из которого следуют обязательства физических или

юридических лиц по созданию таких объектов;

утвержденной Адресной инвестиционной программы, предусматривающей размещение объектов обслуживания, жилой застройки с кодами 3.4.1 и 3.5.1;

документа, подтверждающего обязательства физического или юридического лица по созданию объектов обслуживания жилой застройки с кодами 3.4.1 и 3.5.1;

Выдача разрешения на строительство объектов капитального строительства в сфере жилищного строительства осуществляется при наличии решения о согласовании архитектурно-градостроительного облика объекта, предоставленного в порядке, установленном законом Санкт-Петербурга.

Выдача разрешения на строительство объектов капитального строительства в сфере строительства объектов капитального строительства нежилого назначения осуществляется при наличии решения о согласовании архитектурно-градостроительного облика объекта, предоставленного в порядке, установленном законом Санкт-Петербурга.

В случае если земельный участок и объект капитального строительства расположены в границах зон с особыми условиями использования территорий и иных зон, установленных в соответствии с законодательством Российской Федерации, правовой режим использования и застройки указанного земельного участка определяется градостроительными регламентами и совокупностью ограничений, установленных в соответствии с законодательством Российской Федерации.

Если установленные в порядке, предусмотренном действующим законодательством, ограничения относятся к одному и тому же параметру (требованию), применению подлежат более строгие ограничения.

Земельные участки или объекты капитального строительства, виды разрешенного использования, предельные (минимальные и (или) максимальные) размеры и предельные параметры которых не соответствуют градостроительному регламенту, могут использоваться без установления срока приведения их в соответствие с градостроительным регламентом, за исключением случаев, если использование таких земельных участков и объектов капитального строительства опасно для жизни или здоровья человека, для окружающей среды, объектов культурного наследия.

Реконструкция указанных в предыдущем абзаце объектов капитального строительства может осуществляться только путем приведения таких объектов в соответствие с градостроительным регламентом или путем уменьшения их несоответствия предельным параметрам разрешенного строительства, реконструкции. Изменение видов разрешенного использования указанных земельных участков и объектов капитального строительства может осуществляться путем приведения их в соответствие с видами разрешенного использования земельных участков и объектов капитального строительства, установленными градостроительным регламентом.

Проекты планировки территории, проекты планировки с проектами межевания территории, утвержденные до вступления в силу Правил (изменений в Правила) применяются без приведения в соответствие с Правилами (изменениями в Правила), если иное не установлено законом Санкт-Петербурга.

При противоречии с Правилами проектов планировки территории, проектов планировки с проектами межевания территории, утвержденных до вступления в силу Правил (изменений в Правила) применительно к территориям, в отношении которых до 01.03.2015 заключен договор аренды для комплексного освоения территории в целях жилищного строительства, в течение срока действия указанного договора применяются проекты планировки территории, проекты планировки с проектами межевания территории без приведения в соответствие с Правилами (изменениями в Правила), если иное не установлено законом Санкт-Петербурга.

При противоречии с Правилами проектов планировки территории, проектов планировки с проектами межевания территории, утвержденных до вступления в силу Правил (изменений в Правила) применительно к территориям, в отношении которых заключены договоры о развитии застроенных территорий в течение срока действия указанных договоров применяются проекты планировки территории, проекты планировки с проектами межевания территории без приведения в соответствие с Правилами (изменениями в Правила), если иное не установлено

законом Санкт-Петербурга.

Утвержденные до вступления в силу Правил (изменений в Правила) проекты планировки территории, а равно проекты планировки с проектами межевания территории в границах территорий, в которых предусматривается осуществление комплексного развития территории в соответствии с приложением №6 к Правилам, признаются недействующими, за исключением случаев, предусмотренных в следующем абзаце, и не учитываются при подготовке документации по планировке территории в целях комплексного развития территории, осуществляемого в соответствии с Градостроительным кодексом Российской Федерации.

Разрешения на строительство, выданные до вступления в силу Правил (изменений в Правила), действуют в период срока, указанного в разрешениях на строительство, а также в случае продления сроков их действия или переоформления переуступки прав на строительство иным лицам в соответствии с действующим законодательством вплоть до их изменения, истечения сроков их действия или наступления иных обстоятельств, прекращающих их действие.

Со дня утверждения документации по планировке территории в целях комплексного развития территории ранее утвержденная документация по планировке территории признается утратившей силу.

Разрешения на условно разрешенный вид использования и разрешения на отклонение от предельных параметров, выданные до вступления в силу Правил (изменений в Правила), действуют пять лет и не подлежат продлению за исключением случаев, когда разрешения на условно разрешенный вид использования, разрешения на отклонение от предельных параметров учтены в параметрах застройки территории в составе утвержденных и действующих проектов планировки территории, а равно проектов планировки с проектами межевания территории, если в соответствии с разрешением на условно разрешенный вид использования был утвержден акт о выборе земельного участка до 01.03.2015 в пределах срока его действия, а также случаев, когда указанные разрешения учтены в период срока их действия при выдаче разрешения на строительство. В случае если указанные разрешения учтены в период срока их действия при выдаче разрешения на строительство, такие разрешения действуют в пределах срока действия разрешения на строительство.

Соблюдение требований градостроительного регламента в части обеспечения жилых домов, размещаемых на земельных участках с видами разрешенного использования «малоэтажная многоквартирная жилая застройка» (код 2.1.1), «среднеэтажная жилая застройка» (код 2.5), «многоэтажная жилая застройка (высотная застройка)» (код 2.6), а также гостиниц, в которых более 10% номеров/апартаментов имеют зоны, предназначенные для приготовления пищи, соответствующие СП 54.13330.2016 «СНиП 31-01-2003 Здания жилые многоквартирные», объектами обслуживания жилой застройки с кодами 3.4.1 (поликлиники) и 3.5.1 (детские сады, школы), определяется Градостроительной комиссией Санкт-Петербурга в соответствии с постановлением Правительства Санкт-Петербурга от 24.05.2021 №314.

2.1. Реквизиты акта органа государственной власти субъекта Российской Федерации, органа местного самоуправления, содержащего градостроительный регламент либо реквизиты акта федерального органа государственной власти, органа государственной власти субъекта Российской Федерации, органа местного самоуправления, иной организации, определяющего в соответствии с федеральными законами порядок использования земельного участка, на который действие градостроительного регламента не распространяется или для которого градостроительный регламент не устанавливается

Постановление Правительства Санкт-Петербурга от 21.06.2016 №524 «О правилах землепользования и застройки Санкт-Петербурга» (везде и далее - Правила).

2.2. Информация о видах разрешенного использования земельного участка

Код	Вид использования
ОСНОВНЫЕ ВИДЫ РАЗРЕШЕННОГО ИСПОЛЬЗОВАНИЯ ЗЕМЕЛЬНОГО УЧАСТКА	

2.7.1	Хранение автотранспорта
3.1.1	Предоставление коммунальных услуг
3.1.2	Административные здания организаций, обеспечивающих предоставление коммунальных услуг
3.2.4	Общежития
3.9.1	Обеспечение деятельности в области гидрометеорологии и смежных с ней областях
3.9.2	Проведение научных исследований
3.9.3	Проведение научных испытаний
4.9	Служебные гаражи
6.0	Производственная деятельность
6.2	Тяжелая промышленность
6.2.1	Автомобилестроительная промышленность
6.3	Легкая промышленность
6.3.1	Фармацевтическая промышленность
6.4	Пищевая промышленность
6.5	Нефтехимическая промышленность
6.6	Строительная промышленность
6.7	Энергетика
6.8	Связь
6.9	Склады
6.11	Целлюлозно-бумажная промышленность
6.12	Научно-производственная деятельность
7.3	Водный транспорт
7.6	Внеуличный транспорт
8.1	Обеспечение вооруженных сил
8.3	Обеспечение внутреннего правопорядка
11.3	Гидротехнические сооружения
12.0.1	Улично-дорожная сеть
12.0.2	Благоустройство территории
УСЛОВНО РАЗРЕШЕННЫЕ ВИДЫ ИСПОЛЬЗОВАНИЯ ЗЕМЕЛЬНОГО УЧАСТКА	
3.10.1	Амбулаторное ветеринарное обслуживание
3.10.2	Приюты для животных
4.1	Деловое управление
4.3	Рынки
4.4	Магазины
4.9.1.1	Заправка транспортных средств
4.9.1.2	Обеспечение дорожного отдыха
4.9.1.3	Автомобильные мойки
4.9.1.4	Ремонт автомобилей
5.4	Причалы для маломерных судов
7.1.1	Железнодорожные пути
7.1.2	Обслуживание железнодорожных перевозок
7.2.2	Обслуживание перевозок пассажиров

7.2.3	Стоянки транспорта общего пользования
7.5	Трубопроводный транспорт
12.1	Ритуальная деятельность

Использование земельного участка и (или) объекта капитального строительства с условно разрешенным видом использования допускается после предоставления разрешения на условно разрешенный вид использования земельного участка или объекта капитального строительства в порядке, предусмотренном статьей 39 Градостроительного кодекса Российской Федерации, с учетом законодательства Санкт-Петербурга.

Часть площади земельного участка, занимаемая объектами с условно разрешенными видами использования, с относящимся к ним озеленением, местами для стоянки (размещения) индивидуального автотранспорта, иными параметрами разрешенного строительства, необходимыми в соответствии с действующим законодательством элементами инженерного обеспечения и благоустройства, не должна превышать 50% от общей площади соответствующего земельного участка.

Суммарная площадь частей земельных участков, занимаемых объектами с условно разрешенными видами использования, не должна превышать 50% от общей площади соответствующей территориальной зоны.

В случае если на земельном участке размещаются объекты капитального строительства с условно разрешенным и основным видами разрешенного использования, расчет предельных параметров разрешенного строительства, реконструкции объектов капитального строительства для объекта капитального строительства с основным видом разрешенного использования осуществляется применительно к части земельного участка, занимаемой таким объектом капитального строительства.

При обосновании размещения объектов с условно разрешенным видом использования в составе утвержденной документации по планировке территории, такие объекты с относящимся к ним озеленением, местами для стоянки (размещения) индивидуального автотранспорта, иными параметрами разрешенного строительства, необходимыми в соответствии с действующим законодательством элементами инженерного обеспечения и благоустройства могут быть размещены на 100 % площади соответствующего земельного участка при соблюдении абзаца третьего настоящего пункта.

Использование земельного участка или объекта капитального строительства осуществляется без разрешения на условно разрешенный вид использования земельного участка или объекта капитального строительства в случае, если:

условно разрешенный вид использования земельного участка учтен в составе документации по планировке территории и на момент ее утверждения в соответствии с градостроительным регламентом соответствующей территориальной зоны являлся основным видом разрешенного использования;

на земельном участке расположен объект капитального строительства и на дату выдачи разрешения на строительство указанного объекта градостроительным регламентом соответствующей территориальной зоны вид разрешенного использования такого объекта относился к основным видам разрешенного использования.

ВСПОМОГАТЕЛЬНЫЕ ВИДЫ РАЗРЕШЕННОГО ИСПОЛЬЗОВАНИЯ ЗЕМЕЛЬНОГО УЧАСТКА:

1. Дополнительно по отношению к основным видам разрешенного использования и условно разрешенным видам использования земельных участков и объектов капитального строительства и только совместно с ними могут применяться вспомогательные виды разрешенного использования, в случае, если объекты, относящиеся к вспомогательным видам разрешенного использования, связаны, в том числе технологически, с объектами,

относящимися к основным и(или) условно разрешенным видам использования, и обеспечивают использование объектов, относящихся к основным и(или) условно разрешенным видам использования.

Вспомогательные виды разрешенного использования выбираются при соблюдении строительных, экологических, санитарно-гигиенических, противопожарных и иных правил, нормативов из числа:

основных видов разрешенного использования, установленных градостроительным регламентом соответствующей территориальной зоны, в случае, если площадь помещений зданий, строений и сооружений, занимаемых объектами вспомогательных видов разрешенного использования, не превышает 700 кв. м;

условно разрешенных видов использования, установленных градостроительным регламентом соответствующей территориальной зоны (за исключением видов разрешенного использования, предусмотренных кодами 2.1, 2.1.1, 2.2, 2.3, 2.5, 2.6), при соблюдении одного из следующих условий:

1.1. Суммарная доля площади помещений зданий, строений и сооружений, занимаемых объектами вспомогательных видов разрешенного использования, расположенных на одном земельном участке, не должна превышать 30% общей площади помещений зданий, строений и сооружений на данном земельном участке, включая подземную часть, за исключением случаев, предусмотренных в пункте 2 настоящего раздела.

1.2. Часть площади земельного участка, занимаемая отдельно стоящими объектами вспомогательных видов разрешенного использования, с относящимся к ним озеленением, местами для стоянки (размещения) индивидуального автотранспорта, иными параметрами разрешенного строительства, необходимыми в соответствии с действующим законодательством элементами инженерного обеспечения и благоустройства, не должна превышать 15% общей площади соответствующего земельного участка, за исключением случаев, предусмотренных в пункте 2 настоящего раздела.

Для видов объектов, относящихся к видам разрешенного использования "обеспечение спортивно-зрелищных мероприятий" (код 5.1.1), "обеспечение занятий спортом в помещениях" (код 5.1.2), "площадки для занятий спортом" (код 5.1.3), "оборудованные площадки для занятий спортом" (код 5.1.4), "водный спорт" (код 5.1.5), "авиационный спорт" (код 5.1.6), "спортивные базы" (код 5.1.7), указанный показатель не должен превышать 10% от общей площади земельного участка.

2. В границах территориальных зон Т1Ж1, Т1Ж2-1, Т1Ж2-2 для видов разрешенного использования "для индивидуального жилищного строительства" (код 2.1) и "ведение садоводства" (код 13.2) вспомогательные виды разрешенного использования из числа условно разрешенных видов использования, установленных градостроительными регламентами указанных территориальных зон, могут применяться при соблюдении следующих условий:

2.1. Суммарная доля площади помещений зданий, строений и сооружений, занимаемых объектами вспомогательных видов разрешенного использования, расположенных на одном земельном участке, не должна превышать 40% общей площади помещений зданий, строений и сооружений на данном земельном участке, включая подземную часть.

2.2. Часть площади земельного участка, занимаемая объектами вспомогательных видов разрешенного использования, не должна превышать 35% общей площади соответствующего земельного участка, а также относящимся к ним озеленением, местами для стоянки (размещения) индивидуального автотранспорта, иными необходимыми в соответствии с действующим законодательством элементами инженерно-технического обеспечения и благоустройства.

3. Соблюдение условий, предусмотренных в пунктах 1 и 2 настоящего раздела, в случае размещения объектов основных и(или) условно разрешенных видов использования одновременно с вспомогательными видами разрешенного использования должно быть подтверждено в составе проектной документации.

Соблюдение условий, предусмотренных в пунктах 1 и 2 настоящего раздела, в иных случаях обеспечивается лицом, осуществляющим строительство.

4. Расчет озеленения земельного участка в целях размещения объектов вспомогательных

видов разрешенного использования осуществляется в соответствии с пунктом 1.9.7 раздела 1 Приложения №7 к Правилам.

2.3. Предельные (минимальные и (или) максимальные) размеры земельного участка и предельные параметры разрешенного строительства, реконструкции объекта капитального строительства, установленные градостроительным регламентом для территориальной зоны, в которой расположен земельный участок:

Предельные (минимальные и (или) максимальные) размеры земельных участков, в том числе их площадь			Минимальные отступы от границ земельного участка в целях определения мест допустимого размещения зданий, строений, сооружений, за пределами которых запрещено строительство зданий, строений, сооружений	Предельное количество этажей и (или) предельная высота зданий, строений, сооружений	Максимальный процент застройки в границах земельного участка, определяемый как отношение суммарной площади земельного участка, которая может быть застроена, ко всей площади земельного участка	Требования к архитектурным решениям объектов капитального строительства, расположенным в границах территории исторического поселения федерального или регионального значения	Иные показатели
1	2	3	4	5	6	7	8
Длина, м	Ширина, м	Площадь, м ² или га					
Без ограничений, см. п.12 настоящего под раздела	Без ограничений, см. п.12 настоящего под раздела	См. п.1, п.12 настоящего под раздела	См. п.2 настоящего под раздела	См. п.4, п.5 настоящего под раздела	Без ограничений, см. п.12 настоящего под раздела	-	См. п.3, п.6-п.12 настоящего под раздела

1. Минимальная площадь земельного участка устанавливается в соответствии с пунктом 1.4.2 раздела 1 Приложения №7 к Правилам:

Предельный размер земельного участка не может быть менее площади, занимаемой существующим или размещаемым в его границах объектом капитального строительства и обеспечивающей соблюдение установленных Правилами предельных параметров разрешенного строительства, реконструкции объектов капитального строительства, в том числе минимальной доли озеленения земельных участков, минимального количества мест для стоянки (размещения) индивидуального автотранспорта в границах земельного участка, а также соблюдение строительных, экологических, санитарно-гигиенических, противопожарных и иных правил, нормативов.

2. Минимальные отступы зданий, строений, сооружений от границ земельного участка устанавливаются в соответствии с пунктами 1.6.1 - 1.6.6 раздела 1 Приложения №7 к Правилам:

2.1. Минимальные отступы стен зданий, строений и сооружений без окон и иных светопрозрачных конструкций, обеспечивающих соблюдение санитарных требований, дверных и иных проемов от границ земельных участков - 0 м.

2.2. Минимальные отступы стен зданий, строений и сооружений с окнами, иными светопрозрачными конструкциями, обеспечивающими соблюдение санитарных требований, дверными и иными проемами от границ земельных участков определяются следующим образом:

по границам смежных земельных участков или по границам территорий, на которых земельные участки не образованы, не менее 10 м;

в случае если земельный участок является смежным с территориями (земельными участками), расположенными в границах территориальных зон, градостроительными

регламентами, которых не установлены виды разрешенного использования, предусматривающие размещение объектов капитального строительства, минимальный отступ от границ такого земельного участка не менее 3 м.

2.3. Минимальные отступы от границ земельных участков стен зданий, строений и сооружений по границам земельных участков, совпадающих с улицами и (или) красными линиями указанных улиц, устанавливаются:

для жилых домов с квартирами на первом этаже, выходящими на магистральные улицы, - 6 м.

для жилых домов с квартирами на первом этаже, выходящими на прочие улицы, - 3 м.

для прочих зданий - 0 м.

2.4. Минимальные отступы от границ земельных участков стен зданий, строений и сооружений, совпадающих с внутриквартальными проездами и (или) красными линиями указанных проездов, определяются по следующей формуле:

$L \text{ отступа} = 10 - L \text{ проезда} / 2$,

где:

L проезда - ширина проезда и (или) ширина проезда в красных линиях в метрах,

L отступа - величина отступа от внутриквартального проезда и (или) внутриквартального проезда в красных линиях в метрах.

В случае если в результате расчета величина отступа составляет 0 метров или имеет отрицательное значение, размещение зданий, строений, сооружений допускается с отступом от границ земельного участка - 0 м.

Для целей применения настоящего пункта ширина проезда определяется на основании топографической карты-схемы со сроком выполнения не позднее трех лет на дату расчета, содержащейся в проектной документации, либо на основании красных линий, утвержденных в установленном порядке.

Требования пунктов 2.1. - 2.4. настоящего раздела не применяются в случае реконструкции зданий, строений и сооружений без изменения местоположения объекта капитального строительства в границах земельного участка (в границах существующего фундамента) при условии соблюдения иных предельных параметров разрешенного строительства, реконструкции объектов капитального строительства, установленных Правилами.

3. Максимальные выступы за красную линию (за исключением красных линий внутриквартальных проездов) частей зданий, строений и сооружений допускаются в отношении балконов, эркеров, козырьков и выше 3,5 м от поверхности земли. При этом суммарная ширина всех эркеров в каждом этаже не должна превышать 30% ширины фасада здания, выходящего на красную линию, в этом этаже.

4. Максимальное количество этажей надземной части зданий, строений, сооружений на земельном участке не устанавливается.

5. Максимальная высота зданий, строений, сооружений на земельном участке устанавливается в соответствии с пунктами 1.8.1 - 1.8.7 раздела 1 Приложения №7 к Правилам.

При определении максимальной высоты зданий, строений и сооружений не учитываются антенны, молниеотводы и другие инженерные устройства, не оказывающие влияния на безопасность здания, строения, сооружения и не перечисленные во втором, четвертом и пятом абзацах пункта 1.8.6.1 раздела 1 Приложения №7 к Правилам, а также во втором, третьем и восьмом абзацах пункта 1.8.6.2 раздела 1 Приложения №7 к Правилам в составе инженерного оборудования.

Максимальная высота промышленных дымовых труб, дымовых труб котельных, за исключением инженерного оборудования, предусмотренного в пунктах 1.8.6.1 и 1.8.6.2 раздела 1 Приложения №7 к Правилам, вытяжных башен, градирен с несущими стволами из кирпича, железобетона, металла и композиционных материалов, обеспечивающих

эффективное рассеивание дымовых газов различной температуры, влажности и агрессивности до допустимых действующими гигиеническими нормами пределов концентрации на уровне земли в соответствии с требованиями экологии, необходимым разряжением на уровне ввода газохода и (или) требованиями безопасности полетов воздушного транспорта, в градостроительных регламентах не устанавливается.

Для целей применения настоящего пункта под промышленными дымовыми трубами, вытяжными башнями, градирнями понимаются высотные сооружения промышленных предприятий, предусмотренные СП 43.13330.2012 «СНиП 2.09.03-85 «Сооружения промышленных предприятий».

Максимальная высота зданий, строений и сооружений – 40/43/60 м:

40 – максимальная высота зданий, строений и сооружений, расположенных по фронту застройки и в глубине квартала, в метрах по вертикали относительно дневной поверхности земли до наивысшей отметки конструктивного элемента здания, строения, сооружения (парапета плоской кровли, карниза, конька или фронтона скатной крыши, купола, башни, шпиля), включая инженерное оборудование, выполненное в капитальных конструкциях (вентиляционные шахты (камеры), дымовые трубы, машинные помещения лифтов, крышные котельные), а также выходы на кровлю, отклонение от которой допускается при наличии условий, установленных частью 1 статьи 40 Градостроительного кодекса Российской Федерации.

43 – максимальная высота зданий, строений и сооружений, расположенных по фронту застройки и в глубине квартала, в метрах по вертикали относительно дневной поверхности земли до наивысшей отметки конструктивного элемента здания, строения, сооружения для размещения инженерного оборудования, выполненного в капитальных конструкциях (вентиляционные шахты (камеры), дымовые трубы, машинные помещения лифтов, крышные котельные), а также выходов на кровлю.

Применение данной высоты (43 м) допускается исключительно для размещения объектов, указанных в предыдущем абзаце при одновременном соблюдении следующих условий:

суммарная доля площади занимаемой объектами, указанными в абзаце третьем настоящего пункта, составляет не более 25% от площади кровли (крыши) здания, строения, сооружения;

высота указанных объектов определяется от высоты 40 м.

Отклонение от данной высоты (43 м) не допускается.

60 – максимальная высота зданий, строений и сооружений, расположенных по фронту застройки и в глубине квартала, в метрах по вертикали относительно дневной поверхности земли до наивысшей отметки конструктивного элемента здания, строения, сооружения (парапета плоской кровли, карниза, конька или фронтона скатной крыши, купола, башни, шпиля), включая инженерное оборудование, выполненное в капитальных конструкциях (вентиляционные шахты (камеры), дымовые трубы, машинные помещения лифтов, крышные котельные), выходы на кровлю, отклонение до которой допускается при наличии условий, установленных частью 1 статьи 40 Градостроительного кодекса Российской Федерации.

При этом данное значение максимальной высоты (60 м) зданий, строений и сооружений, является предельным для отклонения.

6. Максимальная общая площадь объектов капитального строительства нежилого назначения на земельных участках - 20000 кв. м для складских объектов, относящихся к виду разрешенного использования «склады» (код 6.9), для объектов иного нежилого назначения данный параметр не устанавливается.

7. Максимальный класс опасности (в соответствии с санитарно-эпидемиологическими правилами) объектов капитального строительства, размещаемых на земельном участке, - II.

8. Минимальная площадь озеленения земельного участка устанавливается в соответствии

с пунктами 1.9.1 - 1.9.10 раздела 1 Приложения №7 к Правилам.

9. Минимальное количество мест для стоянки (размещения) индивидуального автотранспорта в границах земельного участка устанавливается в соответствии с пунктами 1.10.1 - 1.10.9 раздела 1 Приложения №7 к Правилам.

10. Минимальное количество мест на погрузочно-разгрузочных площадках на земельном участке устанавливается в соответствии с пунктами 1.11.1 - 1.11.3 раздела 1 Приложения №7 к Правилам.

11. Минимальное количество мест для хранения (технологического отстоя) грузового автотранспорта в границах земельного участка устанавливается в соответствии с пунктами 1.12.1 - 1.12.2 раздела 1 Приложения №7 к Правилам.

12. Максимальный размер земельных участков, в том числе их площадь, и максимальный процент застройки в границах земельного участка не подлежит установлению.

2.4. Требования к назначению, параметрам и размещению объекта капитального строительства на земельном участке, на который действие градостроительного регламента не распространяется или для которого градостроительный регламент не устанавливается (за исключением случая, предусмотренного пунктом 7.1 части 3 статьи 57.3 Градостроительного кодекса Российской Федерации):

			Требования к параметрам объекта капитального строительства			Требования к размещению объектов капитального строительства	
			Предельное количество этажей и (или) предельная высота зданий, строений, сооружений	Максимальный процент застройки в границах земельного участка, определяемый как отношение суммарной площади земельного участка, которая может быть застроена, ко всей площади земельного участка	Иные требования к параметрам объекта капитального строительства	Минимальные отступы от границ земельного участка в целях определения мест допустимого размещения зданий, строений, сооружений, за пределами которых запрещено строительство зданий, строений, сооружений	Иные требования к размещению объектов капитального строительства
1	2	3	4	5	6	7	8
Причины отнесения земельного участка к виду земельного участка, на который действие градостроительного регламента не распространяется или для которого градостроительный регламент не устанавливается	Реквизиты акта, регулирующего использование земельного участка	Требования к использованию земельного участка					
-	-	-	-	-	-	-	-

2.5. Предельные параметры разрешенного строительства, реконструкции объекта капитального строительства, установленные положением об особо охраняемых природных территориях, в случае выдачи градостроительного плана земельного участка в отношении земельного участка, расположенного в границах особо охраняемой природной территории:

Причины отнесения земельного участка к виду земельного участка для которого градостроительный регламент не устанавливается	Реквизиты Положения об особо охраняемой природной территории	Реквизиты утвержденной документации по планировке территории	Зонирование особо охраняемой природной территории (да/нет)								
			Функциональная зона	Виды разрешенного использования земельного участка		Требования к параметрам объекта капитального строительства			Требования к размещению объектов капитального строительства		
				Основные виды разрешенного использования	Вспомогательные виды разрешенного использования	Предельное количество этажей и (или) предельная высота зданий, строений, сооружений	Максимальный процент застройки в границах земельного участка, определяемый как отношение суммарной площади земельного участка, которая может быть застроена, ко всей площади земельного участка	Иные требования к параметрам объекта капитального строительства	Минимальные отступы от границ земельного участка в целях определения мест допустимого размещения зданий, строений, сооружений, за пределами которых запрещено строительство зданий, строений, сооружений	Иные требования к размещению объектов капитального строительства	
1	2	3	4	5	6	7	8	9	10	11	
-	-	-	-	-	-	-	-	-	-	-	-

3. Информация о расположенных в границах земельного участка объектах капитального строительства и объектах культурного наследия

3.1. Объекты капитального строительства

Не имеется

3.2. Объекты, включенные в единый государственный реестр объектов культурного наследия (памятников истории и культуры) народов Российской Федерации

Не имеется

4. Информация о расчетных показателях минимально допустимого уровня обеспеченности территории объектами коммунальной, транспортной, социальной инфраструктур и расчетных показателях максимально допустимого уровня территориальной доступности указанных объектов для населения в случае, если земельный участок расположен в границах территории, в отношении которой предусматривается осуществление деятельности по комплексному развитию территории:

Не заполняется

5. Информация об ограничениях использования земельного участка, в том числе если земельный участок полностью или частично расположен в границах зон с особыми условиями использования территорий

1. Зона ограничения строительства по высоте аэродрома Левашово:

Земельный участок полностью расположен в границах зоны с особыми условиями использования территории.

Ограничения использования земельных участков и объектов капитального строительства в области использования воздушного пространства устанавливаются в целях обеспечения безопасности полетов воздушных судов Санкт-Петербургского авиационного узла в соответствии с Воздушным кодексом Российской Федерации и принимаемыми в соответствии с ним нормативными правовыми актами Российской Федерации. Ограничения использования земельных участков и объектов капитального строительства в области использования воздушного пространства до установления приаэродромных территорий в порядке, предусмотренном Воздушным кодексом Российской Федерации, действуют в границах полос воздушных подходов, границах зон ограничения строительства по высоте и границах расчетной зоны максимального равного уровня шума, сведения о которых размещены на официальных сайтах уполномоченных органов в информационно - телекоммуникационной сети «Интернет» в соответствии с федеральным законом. До установления приаэродромных территорий в порядке, предусмотренном Воздушным кодексом Российской Федерации, архитектурно - строительное проектирование, строительство, реконструкция объектов капитального строительства, размещение радиотехнических и иных объектов, которые могут угрожать безопасности полетов воздушных судов, оказывать негативное воздействие на здоровье человека и окружающую среду, создавать помехи в работе радиотехнического оборудования, установленного на аэродроме, объектов радиолокации и радионавигации, предназначенных для обеспечения полетов воздушных судов, в границах полос воздушных подходов на аэродромах, санитарно - защитных зон аэродромов должно осуществляться при условии согласования размещения этих объектов в порядке, установленном федеральным законом. Размещение линий связи и линий электропередачи, сооружений различного назначения вне района аэродрома(вертодрома), если их истинная высота превышает 50 метров, согласовываются с территориальным органом Федерального агентства воздушного транспорта.

2. Расчетная зона максимального равного уровня звука 65дБА Левашово:

Земельный участок полностью расположен в границах зоны с особыми условиями использования территории.

Ограничения использования земельных участков и объектов капитального строительства в области использования воздушного пространства устанавливаются в целях обеспечения безопасности полетов воздушных судов Санкт-Петербургского авиационного узла в соответствии с Воздушным кодексом Российской Федерации и принимаемыми в соответствии с ним нормативными правовыми актами Российской Федерации. Ограничения использования земельных участков и объектов капитального строительства в области использования воздушного пространства до установления приаэродромных территорий в порядке, предусмотренном Воздушным кодексом Российской Федерации, действуют в границах полос воздушных подходов, границах зон ограничения строительства по высоте и границах расчетной зоны максимального равного уровня шума, сведения о которых размещены на официальных сайтах уполномоченных органов в информационно - телекоммуникационной сети «Интернет» в соответствии с федеральным законом. До установления приаэродромных территорий в порядке, предусмотренном Воздушным кодексом Российской Федерации, архитектурно - строительное проектирование, строительство, реконструкция объектов капитального строительства, размещение радиотехнических и иных объектов, которые могут угрожать безопасности полетов воздушных судов, оказывать негативное воздействие на здоровье человека и окружающую среду, создавать помехи в работе радиотехнического оборудования, установленного на аэродроме, объектов радиолокации и радионавигации, предназначенных для обеспечения полетов воздушных судов, в границах полос воздушных подходов на аэродромах, санитарно - защитных зон аэродромов должно осуществляться при условии согласования размещения этих объектов в порядке, установленном федеральным законом. Размещение линий связи и линий электропередачи, сооружений различного назначения вне района аэродрома(вертодрома), если их истинная высота превышает 50 метров, согласовываются с территориальным органом Федерального агентства воздушного транспорта.

6. Информация о границах зон с особыми условиями использования территорий, если земельный участок полностью или частично расположен в границах таких зон:

Наименование зоны с особыми условиями использования территории с указанием объекта, в отношении которого установлена такая зона	Перечень координат характерных точек в системе координат, используемой для ведения Единого государственного реестра недвижимости		
	Обозначение (номер) характерной точки	X	Y
Зона ограничения строительства по высоте аэродрома Левашово	-	-	-
Расчетная зона максимального равного уровня звука 65дБА аэродрома Левашово	-	-	-

7. Информация о границах публичных сервитутов

Информация отсутствует

8. Номер и (или) наименование элемента планировочной структуры, в границах которого расположен земельный участок

-

9. Информация о возможности подключения (технологического присоединения) объектов капитального строительства к сетям инженерно-технического обеспечения (за исключением сетей электроснабжения), определяемая с учетом программ комплексного развития систем коммунальной инфраструктуры поселения, муниципального округа, городского округа (при их наличии), в состав которой входят сведения о максимальной нагрузке в возможных точках подключения (технологического присоединения) к таким сетям, а также сведения об организации, представившей данную информацию

1. ООО "ПетербургГаз": информация о возможности подключения от 11.08.2022 № 03-04/10-7512. Вид ресурса - газоснабжение. Максимальный расход газа - 5,0 куб.м/час.

10. Реквизиты нормативных правовых актов субъекта Российской Федерации, муниципальных правовых актов, устанавливающих требования к благоустройству территории

Закон Санкт-Петербурга «О благоустройстве в Санкт-Петербурге» от 25.12.2015 №891-180.

11. Информация о красных линиях:

Обозначение (номер) характерной точки	Перечень координат характерных точек в системе координат, используемой для ведения Единого государственного реестра недвижимости	
	X	Y
-	-	-

Сведения о характерных точках границы земельного участка.

Обозначение (номер) характерной точки	Перечень координат характерных точек в системе координат, используемой для ведения Единого государственного реестра недвижимости	
	X	Y
1	116598.34	98196.1
2	116557.5	98298.5
3	116510.5	98298
4	116465	98303.5
5	116409	98308
6	116372.5	98311
7	116342.5	98311.5
8	116312.5	98305
9	116279.5	98296
10	116246	98278
11	116198.66	98250.13
12	116189.46	98238.02
13	116260	98061.17

Пронумеровано и прошито

21 (Двадцать один) листов



Приложение 9

Сведения об экспертах

Сведения об экспертах:

Фамилия, имя, отчество	Городилов Андрей Юрьевич
Образование	высшее
Специальность	история, археология
Ученая степень (звание)	-
Стаж работы	17 лет
Место работы и должность	н.с. ИИМК РАН
Реквизиты аттестации	Государственный эксперт по проведению историко-культурной экспертизы (приказ Министерства культуры Российской Федерации № 219 от 27.02.2019 г. «Об утверждении статуса аттестованного эксперта по проведению государственной историко-культурной экспертизы» (п. 34)) Объекты экспертизы: <ul style="list-style-type: none"> - выявленные объекты культурного наследия в целях обоснования целесообразности включения данных объектов в реестр; - документы, обосновывающие включение объектов культурного наследия в реестр.
Фамилия, имя, отчество	Лазаретов Игорь Павлович
Образование	высшее
Специальность	история
Ученая степень (звание)	кандидат исторических наук
Стаж работы	35 лет
Место работы и должность	ст.н.с. ИИМК РАН
Реквизиты аттестации	Государственный эксперт по проведению историко-культурной экспертизы (приказ Министерства культуры Российской Федерации № 1537 от 17.09.2021 г. «Об утверждении статуса аттестованного эксперта по проведению государственной историко-культурной экспертизы» (п. 13)) Объекты экспертизы: <ul style="list-style-type: none"> - выявленные объекты культурного наследия в целях обоснования целесообразности включения данных объектов в реестр; - документы, обосновывающие включение объектов культурного наследия в реестр; - документы, обосновывающие исключение объектов культурного наследия из реестра;

	<ul style="list-style-type: none"> - земли, подлежащие воздействию земляных, строительных, мелиоративных, хозяйственных работ, предусмотренных статьей 25 Лесного кодекса Российской Федерации работ по использованию лесов (за исключением работ, указанных в пунктах 3, 4 и 7 части 1 статьи 25 Лесного кодекса Российской Федерации) и иных работ, в случае, если орган охраны объектов культурного наследия не имеет данных об отсутствии на указанных землях объектов культурного наследия, включенных в реестр, выявленных объектов культурного наследия либо объектов, обладающих признаками объекта культурного наследия; - документация, за исключением научных отчетов о выполненных археологических полевых работах, содержащая результаты исследований, в соответствии с которыми определяется наличие или отсутствие объектов, обладающих признаками объекта культурного наследия, на земельных участках, подлежащих воздействию земляных, строительных, мелиоративных, хозяйственных работ, работ по использованию лесов и иных работ; - документация или разделы документации, обосновывающие меры по обеспечению сохранности объекта культурного наследия, включенного в реестр, выявленного объекта культурного наследия либо объекта, обладающего признаками объекта культурного наследия, при проведении земляных, мелиоративных, хозяйственных работ, указанных в настоящей статье работ по использованию лесов и иных работ в границах территории объекта культурного наследия либо на земельном участке, непосредственно связанном с земельным участком в границах территории объекта культурного наследия
Фамилия, имя, отчество	Поляков Андрей Владимирович
Образование	высшее
Специальность	история
Ученая степень (звание)	доктор исторических наук
Стаж работы	21 год
Место работы и должность	ст.н.с. ИИМК РАН, директор ИИМК РАН
Реквизиты аттестации	Государственный эксперт по проведению историко-культурной экспертизы (приказ Министерства культуры Российской Федерации № 1668 от 11.10.2021 г. «Об утверждении статуса аттестованного эксперта по проведению

	<p>государственной историко-культурной экспертизы» (п. 23))</p> <p>Объекты экспертизы:</p> <ul style="list-style-type: none">- выявленные объекты культурного наследия в целях обоснования целесообразности включения данных объектов в реестр;- документы, обосновывающие включение объектов культурного наследия в реестр;- документы, обосновывающие исключение объектов культурного наследия из реестра;- земли, подлежащие воздействию земляных, строительных, мелиоративных, хозяйственных работ, предусмотренных статьей 25 Лесного кодекса Российской Федерации работ по использованию лесов (за исключением работ, указанных в пунктах 3, 4 и 7 части 1 статьи 25 Лесного кодекса Российской Федерации) и иных работ, в случае, если указанные земли расположены в границах территорий, утвержденных в соответствии с пунктом 34.2 пункта 1 статьи 9 Федерального закона;- документация или разделы документации, обосновывающие меры по обеспечению сохранности объекта культурного наследия, включенного в реестр, выявленного объекта культурного наследия либо объекта, обладающего признаками объекта культурного наследия, при проведении земляных, мелиоративных, хозяйственных работ, указанных в настоящей статье работ, указанных в статье 30 Федерального закона работ по использованию лесов и иных работ в границах территории объекта культурного наследия либо на земельном участке, непосредственно связанном с земельным участком в границах территории объекта культурного наследия;- документация, за исключением научных отчетов о выполненных археологических полевых работах, содержащая результаты исследований, в соответствии с которыми определяется наличие или отсутствие объектов, обладающих признаками объекта культурного наследия, на земельных участках, подлежащих воздействию земляных, строительных, мелиоративных, хозяйственных
--	--

	работ, указанных в статье 30 Федерального закона работ по использованию лесов и иных работ;
Фамилия, имя, отчество	Садыков Тимур Рашитович
Образование	высшее
Специальность	история
Ученая степень (звание)	-
Стаж работы	11 лет
Место работы и должность	и.о. м.н.с. ИИМК РАН
Реквизиты аттестации	Государственный эксперт по проведению историко-культурной экспертизы (приказ Министерства культуры Российской Федерации № 235 от 01.03.2022 г. «Об утверждении статуса аттестованного эксперта по проведению государственной историко-культурной экспертизы» (п. 25)) Объекты экспертизы: <ul style="list-style-type: none"> - выявленные объекты культурного наследия в целях обоснования целесообразности включения данных объектов в реестр; - документы, обосновывающие включение объектов культурного наследия в реестр;
Фамилия, имя, отчество	Соловьев Сергей Львович
Образование	высшее
Специальность	история
Ученая степень (звание)	кандидат исторических наук
Стаж работы	44 года
Место работы и должность	и.о. ст.н.с. ИИМК РАН
Реквизиты аттестации	Государственный эксперт по проведению историко-культурной экспертизы (приказ Министерства культуры Российской Федерации № 235 от 01.03.2022 г. «Об утверждении статуса аттестованного эксперта по проведению государственной историко-культурной экспертизы» (п. 26)) Объекты экспертизы: <ul style="list-style-type: none"> - выявленные объекты культурного наследия в целях обоснования целесообразности включения данных объектов в реестр;

	<ul style="list-style-type: none"> - документы, обосновывающие включение объектов культурного наследия в реестр; - документы, обосновывающие исключение объектов культурного наследия из реестра; - земли, подлежащие воздействию земляных, строительных, мелиоративных, хозяйственных работ, предусмотренных статьей 25 Лесного кодекса Российской Федерации работ по использованию лесов (за исключением работ, указанных в пунктах 3, 4 и 7 части 1 статьи 25 Лесного кодекса Российской Федерации) и иных работ, в случае, если указанные земли расположены в границах территорий, утвержденных в соответствии с пунктом 34.2 пункта 1 статьи 9 Федерального закона; - документация или разделы документации, обосновывающие меры по обеспечению сохранности объекта культурного наследия, включенного в реестр, выявленного объекта культурного наследия либо объекта, обладающего признаками объекта культурного наследия, при проведении земляных, мелиоративных, хозяйственных работ, указанных в настоящей статье работ, указанных в статье 30 Федерального закона работ по использованию лесов и иных работ в границах территории объекта культурного наследия либо на земельном участке, непосредственно связанном с земельным участком в границах территории объекта культурного наследия; - документация, за исключением научных отчетов о выполненных археологических полевых работах, содержащая результаты исследований, в соответствии с которыми определяется наличие или отсутствие объектов, обладающих признаками объекта культурного наследия, на земельных участках, подлежащих воздействию земляных, строительных, мелиоративных, хозяйственных работ, указанных в статье 30 Федерального закона работ по использованию лесов и иных работ
Фамилия, имя, отчество	Субботин Андрей Викторович
Образование	высшее
Специальность	история
Ученая степень (звание)	кандидат исторических наук

Стаж работы	46 лет
Место работы и должность	ст.н.с. ИИМК РАН
Реквизиты аттестации	<p>Государственный эксперт по проведению историко-культурной экспертизы (приказ Министерства культуры Российской Федерации № 1668 от 11.10.2021 г. «Об утверждении статуса аттестованного эксперта по проведению государственной историко-культурной экспертизы» (п. 26))</p> <p>Объекты экспертизы:</p> <ul style="list-style-type: none"> - выявленные объекты культурного наследия в целях обоснования целесообразности включения данных объектов в реестр; - документы, обосновывающие включение объектов культурного наследия в реестр; - документы, обосновывающие исключение объектов культурного наследия из реестра; - земли, подлежащие воздействию земляных, строительных, мелиоративных, хозяйственных работ, предусмотренных статьей 25 Лесного кодекса Российской Федерации работ по использованию лесов (за исключением работ, указанных в пунктах 3, 4 и 7 части 1 статьи 25 Лесного кодекса Российской Федерации) и иных работ, в случае, если указанные земли расположены в границах территорий, утвержденных в соответствии с пунктом 34.2 пункта 1 статьи 9 Федерального закона; - документация или разделы документации, обосновывающие меры по обеспечению сохранности объекта культурного наследия, включенного в реестр, выявленного объекта культурного наследия либо объекта, обладающего признаками объекта культурного наследия, при проведении земляных, мелиоративных, хозяйственных работ, указанных в настоящей статье работ, указанных в статье 30 Федерального закона работ по использованию лесов и иных работ в границах территории объекта культурного наследия либо на земельном участке, непосредственно связанном с земельным участком в границах территории объекта культурного наследия;

	- документация, за исключением научных отчетов о выполненных археологических полевых работах, содержащая результаты исследований, в соответствии с которыми определяется наличие или отсутствие объектов, обладающих признаками объекта культурного наследия, на земельных участках, подлежащих воздействию земляных, строительных, мелиоративных, хозяйственных работ, указанных в статье 30 Федерального закона работ по использованию лесов и иных работ
Фамилия, имя, отчество	Тарасов Алексей Юрьевич
Образование	высшее
Специальность	история, археология
Ученая степень (звание)	кандидат исторических наук
Стаж работы	20 лет
Место работы и должность	н.с. ИИМК РАН
Реквизиты аттестации	<p>Государственный эксперт по проведению историко-культурной экспертизы (приказ Министерства культуры Российской Федерации № 997 от 17.07.2019 г. «Об утверждении статуса аттестованного эксперта по проведению государственной историко-культурной экспертизы» (п. 29))</p> <p>Объекты экспертизы:</p> <ul style="list-style-type: none"> - выявленные объекты культурного наследия в целях обоснования целесообразности включения данных объектов в реестр; - земли, подлежащие воздействию земляных, строительных, мелиоративных, хозяйственных работ, предусмотренных статьей 25 Лесного кодекса Российской Федерации работ по использованию лесов (за исключением работ, указанных в пунктах 3, 4 и 7 части 1 статьи 25 Лесного кодекса Российской Федерации) и иных работ, в случае, если указанные земли расположены в границах территорий, утвержденных в соответствии с пунктом 34.2 статьи 9 Федерального закона № 73-ФЗ; - документы, обосновывающие включение объектов культурного наследия в реестр; - документы, обосновывающие исключение объектов культурного наследия из реестра; - документация, за исключением научных отчетов о выполненных археологических полевых работах, содержащая результаты исследований, в соответствии с которыми определяется наличие или

	<p>отсутствие объектов, обладающих признаками объекта культурного наследия, на земельных участках, подлежащих воздействию земляных, строительных, мелиоративных, хозяйственных работ, указанных в статье 30 Федерального закона N2 73-ФЗ работ по использованию лесов и иных работ;</p> <ul style="list-style-type: none">- документация или разделы документации, обосновывающие меры по обеспечению сохранности объекта культурного наследия, включенного в реестр, выявленного объекта культурного наследия либо объекта, обладающего признаками объекта культурного наследия, при проведении земляных, мелиоративных, хозяйственных работ, указанных в настоящей статье работ по использованию лесов и иных работ в границах территории объекта культурного наследия либо на земельном участке, непосредственно связанном с земельным участком в границах территории объекта культурного наследия.
--	--

Приложение 10

**Выдержки из приказа № 997 от 17.07.2019 г.
«Об утверждении статуса аттестованного эксперта по
проведению государственной историко-культурной
экспертизы»**



МИНИСТЕРСТВО КУЛЬТУРЫ
РОССИЙСКОЙ ФЕДЕРАЦИИ

ПРИКАЗ

17 июня 2019

Москва

№ 997

Об аттестации экспертов по проведению государственной историко-культурной экспертизы

В соответствии с Федеральным законом от 25 июня 2002 г. № 73-ФЗ «Об объектах культурного наследия (памятниках истории и культуры) народов Российской Федерации», с пунктом 9 Положения о государственной историко-культурной экспертизе, утвержденного постановлением Правительства Российской Федерации от 15 июля 2009 г. № 569, Положением о порядке аттестации экспертов по проведению государственной историко-культурной экспертизы, утвержденным приказом Минкультуры России от 26 августа 2010 г. № 563 (в редакции приказа Минкультуры России от 17 октября 2011 г. № 1003), руководствуясь Положением об аттестационной комиссии Минкультуры России, утвержденным приказом Минкультуры России от 29 декабря 2011 г. № 1276, протоколом заседания аттестационной комиссии Минкультуры России от 25 июня 2019 г., п р и к а з ы в а ю:

1. Аттестовать экспертов по проведению государственной историко-культурной экспертизы согласно приложению к настоящему приказу.

2. Департаменту государственной охраны культурного наследия (Р.А.Рыбало) обеспечить размещение информации об аттестованных экспертах на официальном сайте Минкультуры России в сети Интернет.

3. Контроль за исполнением настоящего приказа оставляю за собой.

Заместитель Министра



С.Г.Обрывалин

Приложение

Утверждено приказом
Министерства культуры
Российской Федерации

от «11» июля 2019 г. № 997

Аттестованные эксперты по проведению
государственной историко-культурной экспертизы

№ п/п	Фамилия, имя, отчество соискателя	Объекты экспертизы
1.	Авксентьева Ольга Николаевна	<ul style="list-style-type: none"> - выявленные объекты культурного наследия в целях обоснования целесообразности включения данных объектов в реестр; - документы, обосновывающие включение объектов культурного наследия в реестр; - документы, обосновывающие изменение категории историко-культурного значения объекта культурного наследия; - проекты зон охраны объекта культурного наследия; - проектная документация на проведение работ по сохранению объектов культурного наследия; - документация или разделы документации, обосновывающие меры по обеспечению сохранности объекта культурного наследия, включенного в реестр, выявленного объекта культурного наследия либо объекта, обладающего признаками объекта культурного наследия, при проведении земляных, мелиоративных, хозяйственных работ, указанных в статье 30 Федерального закона от 25.06.2002 № 73-ФЗ «Об объектах культурного наследия (памятниках истории и культуры) народов Российской Федерации» (далее – Федеральный закон № 73-ФЗ) работ по использованию лесов и иных работ в границах территории объекта культурного наследия либо на земельном участке,

		земельным участком в границах территории объекта культурного наследия.
28.	Старцева Татьяна Сергеевна	<ul style="list-style-type: none"> - выявленные объекты культурного наследия в целях обоснования целесообразности включения данных объектов в реестр; - документы, обосновывающие включение объектов культурного наследия в реестр; - документы, обосновывающие исключение объектов культурного наследия из реестра; - документы, обосновывающие изменение категории историко-культурного значения объекта культурного наследия; - документы, обосновывающие отнесение объекта культурного наследия к историко-культурным заповедникам, особо ценным объектам культурного наследия народов Российской Федерации либо объектам всемирного культурного и природного наследия; - проектная документация на проведение работ по сохранению объектов культурного наследия; - документация или разделы документации, обосновывающие меры по обеспечению сохранности объекта культурного наследия, включенного в реестр, выявленного объекта культурного наследия либо объекта, обладающего признаками объекта культурного наследия, при проведении земляных, мелиоративных, хозяйственных работ, указанных в статье 30 Федерального закона № 73-ФЗ работ по использованию лесов и иных работ в границах территории объекта культурного наследия либо на земельном участке, непосредственно связанном с земельным участком в границах территории объекта культурного наследия.
29.	Тарасов Алексей Юрьевич	<ul style="list-style-type: none"> - выявленные объекты культурного наследия в целях обоснования целесообразности включения данных объектов в реестр; - земли, подлежащие воздействию земляных, строительных, мелиоративных, хозяйственных работ, предусмотренных статьей 25 Лесного кодекса Российской Федерации работ по использованию лесов (за исключением работ, указанных в пунктах 3, 4 и 7 части 1 статьи 25 Лесного кодекса Российской Федерации) и иных

		<p>работ, в случае, если указанные земли расположены в границах территорий, утвержденных в соответствии с пунктом 34.2 пункта 1 статьи 9 Федерального закона № 73-ФЗ;</p> <ul style="list-style-type: none"> - документы, обосновывающие включение объектов культурного наследия в реестр; - документы, обосновывающие исключение объектов культурного наследия из реестра; - документация, за исключением научных отчетов о выполненных археологических полевых работах, содержащая результаты исследований, в соответствии с которыми определяется наличие или отсутствие объектов, обладающих признаками объекта культурного наследия, на земельных участках, подлежащих воздействию земляных, строительных, мелиоративных, хозяйственных работ, указанных в статье 30 Федерального закона № 73-ФЗ работ по использованию лесов и иных работ; - документация или разделы документации, обосновывающие меры по обеспечению сохранности объекта культурного наследия, включенного в реестр, выявленного объекта культурного наследия либо объекта, обладающего признаками объекта культурного наследия, при проведении земляных, мелиоративных, хозяйственных работ, указанных в статье 30 Федерального закона № 73-ФЗ работ по использованию лесов и иных работ в границах территории объекта культурного наследия либо на земельном участке, непосредственно связанном с земельным участком в границах территории объекта культурного наследия.
30.	Титова Светлана Валентиновна	<ul style="list-style-type: none"> - документы, обосновывающие изменение категории историко-культурного значения объекта культурного наследия.
31.	Тихонов Виктор Евгеньевич	<ul style="list-style-type: none"> - выявленные объекты культурного наследия в целях обоснования целесообразности включения данных объектов в реестр; - документы, обосновывающие включение объектов культурного наследия в реестр; - документы, обосновывающие исключение объектов культурного наследия из реестра;

		<p>признаками объекта культурного наследия, при проведении земляных, мелиоративных, хозяйственных работ, указанных в статье 30 Федерального закона № 73-ФЗ работ по использованию лесов и иных работ в границах территории объекта культурного наследия либо на земельном участке, непосредственно связанном с земельным участком в границах территории объекта культурного наследия.</p>
37.	Яндовский Виктор Эдуардович	<ul style="list-style-type: none"> - выявленные объекты культурного наследия в целях обоснования целесообразности включения данных объектов в реестр; - документы, обосновывающие включение объектов культурного наследия в реестр; - документы, обосновывающие изменение категории историко-культурного значения объекта культурного наследия; - документы, обосновывающие отнесение объекта культурного наследия к историко-культурным заповедникам, особо ценным объектам культурного наследия народов Российской Федерации либо объектам всемирного культурного и природного наследия; - проекты зон охраны объекта культурного наследия; - проектная документация на проведение работ по сохранению объектов культурного наследия. - документация, обосновывающая границы защитной зоны объекта культурного наследия.
38.	Яровой Илья Юрьевич	<ul style="list-style-type: none"> - выявленные объекты культурного наследия в целях обоснования целесообразности включения данных объектов в реестр; - документы, обосновывающие включение объектов культурного наследия в реестр; - документы, обосновывающие исключение объектов культурного наследия из реестра; - документы, обосновывающие изменение категории историко-культурного значения объекта культурного наследия; - документы, обосновывающие отнесение объекта культурного наследия к историко-культурным заповедникам, особо ценным объектам культурного наследия народов Российской Федерации

		<p>Федерации либо объектам всемирного культурного и природного наследия;</p> <ul style="list-style-type: none">- документация, за исключением научных отчетов о выполненных археологических полевых работах, содержащая результаты исследований, в соответствии с которыми определяется наличие или отсутствие объектов, обладающих признаками объекта культурного наследия, на земельных участках, подлежащих воздействию земляных, строительных, мелиоративных, хозяйственных работ, указанных в статье 30 Федерального закона № 73-ФЗ работ по использованию лесов и иных работ;- документация или разделы документации, обосновывающие меры по обеспечению сохранности объекта культурного наследия, включенного в реестр, выявленного объекта культурного наследия либо объекта, обладающего признаками объекта культурного наследия, при проведении земляных, мелиоративных, хозяйственных работ, указанных в статье 30 Федерального закона № 73-ФЗ работ по использованию лесов и иных работ в границах территории объекта культурного наследия либо на земельном участке, непосредственно связанном с земельным участком в границах территории объекта культурного наследия.
--	--	---

Приложение 11

**Выдержки из приказа № 1537 от 17.09.2021 г г.
«Об утверждении статуса аттестованного эксперта по
проведению государственной историко-культурной
экспертизы»**



**МИНИСТЕРСТВО КУЛЬТУРЫ
РОССИЙСКОЙ ФЕДЕРАЦИИ**

ПРИКАЗ

от 17 сентября 2021 г.

Москва

№ 1537

**Об аттестации экспертов по проведению государственной
историко-культурной экспертизы**

В соответствии с Федеральным законом от 25 июня 2002 г. № 73-ФЗ «Об объектах культурного наследия (памятниках истории и культуры) народов Российской Федерации», пунктом 9 Положения о государственной историко-культурной экспертизе, утвержденного постановлением Правительства Российской Федерации от 15 июля 2009 г. № 569, Положением о порядке аттестации экспертов по проведению государственной историко-культурной экспертизы, утвержденным приказом Минкультуры России от 26 августа 2010 г. № 563 (в редакции приказа Минкультуры России от 17 октября 2011 г. № 1003), руководствуясь Положением об аттестационной комиссии Минкультуры России, утвержденным приказом Минкультуры России от 29 декабря 2011 г. № 1276, протоколом заседания аттестационной комиссии Министерства культуры Российской Федерации по аттестации экспертов по проведению государственной историко-культурной экспертизы от 03 сентября 2021 г.,
п р и к а з ы в а ю:

1. Аттестовать экспертов по проведению государственной историко-культурной экспертизы согласно приложению к настоящему приказу.

2. Департаменту государственной охраны культурного наследия (Р.А.Рыбало) обеспечить размещение информации об аттестованных экспертах на официальном сайте Минкультуры России в сети Интернет.

3. Контроль за исполнением настоящего приказа оставляю за собой.

Первый заместитель Министра



С.Г.Обрывалин

Приложение
к приказу Министерства культуры
Российской Федерации
от «17» сентября 2021 г.
№ 1537

**Аттестованные эксперты по проведению
государственной историко-культурной экспертизы**

№ п/ п	Фамилия, имя, отчество соискателя	Решение о присвоении статуса аттестованного эксперта:
1.	Аврутов Юрий Иосифович	<ul style="list-style-type: none"> - выявленные объекты культурного наследия в целях обоснования целесообразности включения данных объектов в реестр; - документы, обосновывающие включение объектов культурного наследия в реестр; - документы, обосновывающие исключение объектов культурного наследия из реестра; - документы, обосновывающие изменение категории историко-культурного значения объекта культурного наследия; - документы, обосновывающие отнесение объекта культурного наследия к историко-культурным заповедникам, особо ценным объектам культурного наследия народов Российской Федерации либо объектам всемирного культурного и природного наследия; - проектная документация на проведение работ по сохранению объектов культурного наследия; - документация или разделы документации, обосновывающие меры по обеспечению сохранности объекта культурного наследия, включенного в реестр, выявленного объекта культурного наследия либо объекта, обладающего признаками объекта культурного наследия, при проведении земляных, мелиоративных, хозяйственных работ, указанных в статье 30 Федерального закона работ по использованию лесов и иных работ в границах территории объекта культурного наследия либо на земельном участке, непосредственно связанном с земельным участком в границах территории объекта культурного наследия;

		<ul style="list-style-type: none"> - проектная документация на проведение работ по сохранению объектов культурного наследия; - документация или разделы документации, обосновывающие меры по обеспечению сохранности объекта культурного наследия, включенного в реестр, выявленного объекта культурного наследия либо объекта, обладающего признаками объекта культурного наследия, при проведении земляных, мелиоративных, хозяйственных работ, указанных в статье 30 Федерального закона работ по использованию лесов и иных работ в границах территории объекта культурного наследия либо на земельном участке, непосредственно связанном с земельным участком в границах территории объекта культурного наследия.
13.	Лазаретов Игорь Павлович	<ul style="list-style-type: none"> - выявленные объекты культурного наследия в целях обоснования целесообразности включения данных объектов в реестр; - документы, обосновывающие включение объектов культурного наследия в реестр; - документы, обосновывающие исключение объектов культурного наследия из реестра; - земли, подлежащие воздействию земляных, строительных, мелиоративных, хозяйственных работ, предусмотренных статьей 25 Лесного кодекса Российской Федерации работ по использованию лесов (за исключением работ, указанных в пунктах 3, 4 и 7 части 1 статьи 25 Лесного кодекса Российской Федерации) и иных работ, в случае, если указанные земли расположены в границах территорий, утвержденных в соответствии с пунктом 34.2 пункта 1 статьи 9 Федерального закона; - документация или разделы документации, обосновывающие меры по обеспечению сохранности объекта культурного наследия, включенного в реестр, выявленного объекта культурного наследия либо объекта, обладающего признаками объекта культурного наследия, при проведении земляных, мелиоративных, хозяйственных работ, указанных в статье 30 Федерального закона работ по использованию лесов и иных работ в границах территории объекта культурного наследия либо на земельном участке, непосредственно связанном с земельным участком в границах территории объекта культурного наследия;

		<ul style="list-style-type: none"> - документация, за исключением научных отчетов о выполненных археологических полевых работах, содержащая результаты исследований, в соответствии с которыми определяется наличие или отсутствие объектов, обладающих признаками объекта культурного наследия, на земельных участках, подлежащих воздействию земляных, строительных, мелиоративных, хозяйственных работ, указанных в статье 30 Федерального закона работ по использованию лесов и иных работ.
14.	Лапшин Андрей Сергеевич	<ul style="list-style-type: none"> - выявленные объекты культурного наследия в целях обоснования целесообразности включения данных объектов в реестр; - документы, обосновывающие включение объектов культурного наследия в реестр; - земли, подлежащие воздействию земляных, строительных, мелиоративных, хозяйственных работ, предусмотренных статьей 25 Лесного кодекса Российской Федерации работ по использованию лесов (за исключением работ, указанных в пунктах 3, 4 и 7 части 1 статьи 25 Лесного кодекса Российской Федерации) и иных работ, в случае, если указанные земли расположены в границах территорий, утвержденных в соответствии с пунктом 34.2 пункта 1 статьи 9 Федерального закона; - документация, за исключением научных отчетов о выполненных археологических полевых работах, содержащая результаты исследований, в соответствии с которыми определяется наличие или отсутствие объектов, обладающих признаками объекта культурного наследия, на земельных участках, подлежащих воздействию земляных, строительных, мелиоративных, хозяйственных работ, указанных в статье 30 Федерального закона работ по использованию лесов и иных работ.
15.	Малихова Наталья Геннадьевна	<ul style="list-style-type: none"> - проектная документация на проведение работ по сохранению объектов культурного наследия; - документация или разделы документации, обосновывающие меры по обеспечению сохранности объекта культурного наследия, включенного в реестр, выявленного объекта культурного наследия либо объекта, обладающего признаками объекта культурного наследия, при проведении земляных, мелиоративных, хозяйственных работ, указанных в статье 30 Федерального закона работ по

Приложение 12

**Выдержки из приказа № 1668 от 11.10.2021 г.
«Об утверждении статуса аттестованного эксперта по
проведению государственной историко-культурной
экспертизы»**



**МИНИСТЕРСТВО КУЛЬТУРЫ
РОССИЙСКОЙ ФЕДЕРАЦИИ**

ПРИКАЗ

от 11 октября 2021

Москва

№ 1668

**Об аттестации экспертов по проведению государственной
историко-культурной экспертизы**

В соответствии с Федеральным законом от 25 июня 2002 г. № 73-ФЗ «Об объектах культурного наследия (памятниках истории и культуры) народов Российской Федерации», пунктом 9 Положения о государственной историко-культурной экспертизе, утвержденного постановлением Правительства Российской Федерации от 15 июля 2009 г. № 569, Положением о порядке аттестации экспертов по проведению государственной историко-культурной экспертизы, утвержденным приказом Минкультуры России от 26 августа 2010 г. № 563 (в редакции приказа Минкультуры России от 17 октября 2011 г. № 1003), руководствуясь Положением об аттестационной комиссии Минкультуры России, утвержденным приказом Минкультуры России от 29 декабря 2011 г. № 1276, протоколом заседания аттестационной комиссии Министерства культуры Российской Федерации по аттестации экспертов по проведению государственной историко-культурной экспертизы от 29 сентября 2021 г.,
п р и к а з ы в а ю:

1. Аттестовать экспертов по проведению государственной историко-культурной экспертизы согласно приложению к настоящему приказу.

2. Департаменту государственной охраны культурного наследия (Р.А.Рыбало) обеспечить размещение информации об аттестованных экспертах на официальном сайте Минкультуры России в сети Интернет.

3. Контроль за исполнением настоящего приказа оставляю за собой.

Первый заместитель Министра



С.Г.Обрывалин

Приложение
к приказу Министерства культуры
Российской Федерации
от « 11 » сентября 2021 г.
№ 1668

Аттестованные эксперты по проведению
государственной историко-культурной экспертизы

№ п/ п	Фамилия, имя, отчество соискателя	Решение о присвоении статуса аттестованного эксперта:
1.	Абуханов Абдурахман Залимханович	<ul style="list-style-type: none"> - выявленные объекты культурного наследия в целях обоснования целесообразности включения данных объектов в реестр; - документы, обосновывающие включение объектов культурного наследия в реестр; - проектная документация на проведение работ по сохранению объектов культурного наследия; - документация или разделы документации, обосновывающие меры по обеспечению сохранности объекта культурного наследия, включенного в реестр, выявленного объекта культурного наследия либо объекта, обладающего признаками объекта культурного наследия, при проведении земляных, мелиоративных, хозяйственных работ, указанных в статье 30 Федерального закона от 25.06.2002 № 73-ФЗ «Об объектах культурного наследия (памятниках истории и культуры) народов Российской Федерации» (далее – Федеральный закон) работ по использованию лесов и иных работ в границах территории объекта культурного наследия либо на земельном участке, непосредственно связанном с земельным участком в границах территории объекта культурного наследия.
2.	Аксенов Виктор Викторович	<ul style="list-style-type: none"> - выявленные объекты культурного наследия в целях обоснования целесообразности включения данных объектов в реестр; - документы, обосновывающие включение объектов культурного наследия в реестр; - документы, обосновывающие изменение категории историко-культурного значения объекта культурного наследия; - проектная документация на проведение работ по сохранению объектов культурного наследия;

		<ul style="list-style-type: none"> - документы, обосновывающие включение объектов культурного наследия в реестр; - документы, обосновывающие изменение категории историко-культурного значения объекта культурного наследия; - документы, обосновывающие отнесение объекта культурного наследия к историко-культурным заповедникам, особо ценным объектам культурного наследия народов Российской Федерации либо объектам всемирного культурного и природного наследия; - проектная документация на проведение работ по сохранению объектов культурного наследия.
23.	Поляков Андрей Владимирович	<ul style="list-style-type: none"> - выявленные объекты культурного наследия в целях обоснования целесообразности включения данных объектов в реестр; - документы, обосновывающие включение объектов культурного наследия в реестр; - документы, обосновывающие исключение объектов культурного наследия из реестра; - земли, подлежащие воздействию земляных, строительных, мелиоративных, хозяйственных работ, предусмотренных статьей 25 Лесного кодекса Российской Федерации работ по использованию лесов (за исключением работ, указанных в пунктах 3, 4 и 7 части 1 статьи 25 Лесного кодекса Российской Федерации) и иных работ, в случае, если указанные земли расположены в границах территорий, утвержденных в соответствии с пунктом 34.2 пункта 1 статьи 9 Федерального закона; - документация или разделы документации, обосновывающие меры по обеспечению сохранности объекта культурного наследия, включенного в реестр, выявленного объекта культурного наследия либо объекта, обладающего признаками объекта культурного наследия, при проведении земляных, мелиоративных, хозяйственных работ, указанных в статье 30 Федерального закона работ по использованию лесов и иных работ в границах территории объекта культурного наследия либо на земельном участке, непосредственно связанном с земельным участком в границах территории объекта культурного наследия; - документация, за исключением научных отчетов о выполненных археологических полевых работах, содержащая результаты исследований, в соответствии с которыми определяется наличие или отсутствие

		<p>объектов, обладающих признаками объекта культурного наследия, на земельных участках, подлежащих воздействию земляных, строительных, мелиоративных, хозяйственных работ, указанных в статье 30 Федерального закона работ по использованию лесов и иных работ.</p>
24.	Прямухин Алексей Николаевич	<ul style="list-style-type: none"> - выявленные объекты культурного наследия в целях обоснования целесообразности включения данных объектов в реестр; - документы, обосновывающие включение объектов культурного наследия в реестр; - земли, подлежащие воздействию земляных, строительных, мелиоративных, хозяйственных работ, предусмотренных статьей 25 Лесного кодекса Российской Федерации работ по использованию лесов (за исключением работ, указанных в пунктах 3, 4 и 7 части 1 статьи 25 Лесного кодекса Российской Федерации) и иных работ, в случае, если указанные земли расположены в границах территорий, утвержденных в соответствии с пунктом 34.2 пункта 1 статьи 9 Федерального закона; - документация или разделы документации, обосновывающие меры по обеспечению сохранности объекта культурного наследия, включенного в реестр, выявленного объекта культурного наследия либо объекта, обладающего признаками объекта культурного наследия, при проведении земляных, мелиоративных, хозяйственных работ, указанных в статье 30 Федерального закона работ по использованию лесов и иных работ в границах территории объекта культурного наследия либо на земельном участке, непосредственно связанном с земельным участком в границах территории объекта культурного наследия; - документация, за исключением научных отчетов о выполненных археологических полевых работах, содержащая результаты исследований, в соответствии с которыми определяется наличие или отсутствие объектов, обладающих признаками объекта культурного наследия, на земельных участках, подлежащих воздействию земляных, строительных, мелиоративных, хозяйственных работ, указанных в статье 30 Федерального закона работ по использованию лесов и иных работ.

25.	Сахновский Виктор Александрович	<ul style="list-style-type: none">- выявленные объекты культурного наследия в целях обоснования целесообразности включения данных объектов в реестр;- документы, обосновывающие включение объектов культурного наследия в реестр;- проектная документация на проведение работ по сохранению объектов культурного наследия;- документация или разделы документации, обосновывающие меры по обеспечению сохранности объекта культурного наследия, включенного в реестр, выявленного объекта культурного наследия либо объекта, обладающего признаками объекта культурного наследия, при проведении земляных, мелиоративных, хозяйственных работ, указанных в статье 30 Федерального закона работ по использованию лесов и иных работ в границах территории объекта культурного наследия либо на земельном участке, непосредственно связанном с земельным участком в границах территории объекта культурного наследия.
26.	Субботин Андрей Викторович	<ul style="list-style-type: none">- выявленные объекты культурного наследия в целях обоснования целесообразности включения данных объектов в реестр;- документы, обосновывающие включение объектов культурного наследия в реестр;- документы, обосновывающие исключение объектов культурного наследия из реестра;- земли, подлежащие воздействию земляных, строительных, мелиоративных, хозяйственных работ, предусмотренных статьей 25 Лесного кодекса Российской Федерации работ по использованию лесов (за исключением работ, указанных в пунктах 3, 4 и 7 части 1 статьи 25 Лесного кодекса Российской Федерации) и иных работ, в случае, если указанные земли расположены в границах территорий, утвержденных в соответствии с пунктом 34.2 пункта 1 статьи 9 Федерального закона;- документация или разделы документации, обосновывающие меры по обеспечению сохранности объекта культурного наследия, включенного в реестр, выявленного объекта культурного наследия либо объекта, обладающего признаками объекта культурного наследия, при проведении земляных, мелиоративных, хозяйственных работ, указанных в статье 30 Федерального закона работ по использованию лесов и иных работ в границах территории объекта культурного

		<p>наследия либо на земельном участке, непосредственно связанном с земельным участком в границах территории объекта культурного наследия;</p> <ul style="list-style-type: none"> - документация, за исключением научных отчетов о выполненных археологических полевых работах, содержащая результаты исследований, в соответствии с которыми определяется наличие или отсутствие объектов, обладающих признаками объекта культурного наследия, на земельных участках, подлежащих воздействию земляных, строительных, мелиоративных, хозяйственных работ, указанных в статье 30 Федерального закона работ по использованию лесов и иных работ.
27.	Сурков Алексей Владимирович	<ul style="list-style-type: none"> - выявленные объекты культурного наследия в целях обоснования целесообразности включения данных объектов в реестр; - документы, обосновывающие включение объектов культурного наследия в реестр; - документация или разделы документации, обосновывающие меры по обеспечению сохранности объекта культурного наследия, включенного в реестр, выявленного объекта культурного наследия либо объекта, обладающего признаками объекта культурного наследия, при проведении земляных, мелиоративных, хозяйственных работ, указанных в статье 30 Федерального закона работ по использованию лесов и иных работ в границах территории объекта культурного наследия либо на земельном участке, непосредственно связанном с земельным участком в границах территории объекта культурного наследия; - документация, за исключением научных отчетов о выполненных археологических полевых работах, содержащая результаты исследований, в соответствии с которыми определяется наличие или отсутствие объектов, обладающих признаками объекта культурного наследия, на земельных участках, подлежащих воздействию земляных, строительных, мелиоративных, хозяйственных работ, указанных в статье 30 Федерального закона работ по использованию лесов и иных работ.
28.	Тарновский Владимир Викторович	<ul style="list-style-type: none"> - выявленные объекты культурного наследия в целях обоснования целесообразности включения данных объектов в реестр; - документы, обосновывающие включение объектов культурного наследия в реестр;

Приложение 13

**Выдержки из приказа № 219 от 27.02.2019 г.
«Об утверждении статуса аттестованного эксперта по
проведению государственной историко-культурной
экспертизы»**



**МИНИСТЕРСТВО КУЛЬТУРЫ
РОССИЙСКОЙ ФЕДЕРАЦИИ**

ПРИКАЗ

27 февраля 2019г.

Москва

№ 219

Об аттестации экспертов по проведению государственной историко-культурной экспертизы

В соответствии с Федеральным законом от 25 июня 2002 г. № 73-ФЗ «Об объектах культурного наследия (памятниках истории и культуры) народов Российской Федерации», с пунктом 9 Положения о государственной историко-культурной экспертизе, утвержденного постановлением Правительства Российской Федерации от 15 июля 2009 г. № 569, Положением о порядке аттестации экспертов по проведению государственной историко-культурной экспертизы, утвержденным приказом Минкультуры России от 26 августа 2010 г. № 563 (в редакции приказа Минкультуры России от 17 октября 2011 г. № 1003), руководствуясь Положением об аттестационной комиссии Минкультуры России, утвержденным приказом Минкультуры России от 29 декабря 2011 г. № 1276, протоколом заседания аттестационной комиссии Минкультуры России от 07 февраля 2019 г., п р и к а з ы в а ю:

1. Аттестовать экспертов по проведению государственной историко-культурной экспертизы согласно приложению.

2. Департаменту государственной охраны культурного наследия (Р.А.Рыбало) обеспечить размещение информации об аттестованных экспертах на официальном сайте Минкультуры России в сети Интернет.

3. Контроль за исполнением настоящего приказа оставляю за собой.

Заместитель Министра



С.Г.Обрывалин

П р и л о ж е н и е

Утверждено приказом
Министерства культуры
Российской Федерации

от «24» февраля 2019 г. № 219

**Аттестованные эксперты по проведению
государственной историко-культурной экспертизы**

№ п/п	Фамилия, имя, отчество соискателя	Объекты экспертизы
1.	Барышева Ирина Владимировна	<ul style="list-style-type: none"> - проектная документация на проведение работ по сохранению объектов культурного наследия; - документация или разделы документации, обосновывающие меры по обеспечению сохранности объекта культурного наследия, включенного в реестр, выявленного объекта культурного наследия либо объекта, обладающего признаками объекта культурного наследия, при проведении земляных, мелиоративных, хозяйственных работ, указанных в настоящей статье работ по использованию лесов и иных работ в границах территории объекта культурного наследия либо на земельном участке, непосредственно связанном с земельным участком в границах территории объекта культурного наследия.
2.	Бахарева Наталия Николаевна	<ul style="list-style-type: none"> - выявленные объекты культурного наследия в целях обоснования целесообразности включения данных объектов в реестр; - документы, обосновывающие включение объектов культурного наследия в реестр; - документы, обосновывающие изменение категории историко-культурного значения объекта культурного наследия; - проекты зон охраны объекта культурного наследия;

		<p>в границах территорий, утвержденных в соответствии с пунктом 34.2 пункта 1 статьи 9 настоящего Федерального закона;</p> <ul style="list-style-type: none"> - документы, обосновывающие включение объектов культурного наследия в реестр; - документация, за исключением научных отчетов о выполненных археологических полевых работах, содержащая результаты исследований, в соответствии с которыми определяется наличие или отсутствие объектов, обладающих признаками объекта культурного наследия, на земельных участках, подлежащих воздействию земляных, строительных, мелиоративных, хозяйственных работ, указанных в настоящей статье работ по использованию лесов и иных работ.
5.	Городилов Андрей Юрьевич	<ul style="list-style-type: none"> - выявленные объекты культурного наследия в целях обоснования целесообразности включения данных объектов в реестр; - документы, обосновывающие включение объектов культурного наследия в реестр.
6.	Дмитриев Виктор Викторович	<ul style="list-style-type: none"> - выявленные объекты культурного наследия в целях обоснования целесообразности включения данных объектов в реестр; - документы, обосновывающие включение объектов культурного наследия в реестр; - документы, обосновывающие исключение объектов культурного наследия из реестра; - документы, обосновывающие изменение категории историко-культурного значения объекта культурного наследия; - документы, обосновывающие отнесение объекта культурного наследия к историко-культурным заповедникам, особо ценным объектам культурного наследия народов Российской Федерации либо объектам всемирного культурного и природного наследия; - проекты зон охраны объекта культурного наследия; - проектная документация на проведение работ по сохранению объектов культурного наследия; - документация или разделы документации, обосновывающие меры по обеспечению сохранности объекта культурного наследия,

Приложение 14

**Выдержки из приказа № 235 от 01.03.2022 г.
«Об утверждении статуса аттестованного эксперта по
проведению государственной историко-культурной
экспертизы»**



**МИНИСТЕРСТВО КУЛЬТУРЫ
РОССИЙСКОЙ ФЕДЕРАЦИИ**

ПРИКАЗ

от 1 марта 2022

Москва

№ 235

**Об аттестации экспертов по проведению государственной
историко-культурной экспертизы**

В соответствии с Федеральным законом от 25 июня 2002 г. № 73-ФЗ «Об объектах культурного наследия (памятниках истории и культуры) народов Российской Федерации», пунктом 9 Положения о государственной историко-культурной экспертизе, утвержденного постановлением Правительства Российской Федерации от 15 июля 2009 г. № 569, Положением о порядке аттестации экспертов по проведению государственной историко-культурной экспертизы, утвержденным приказом Минкультуры России от 26 августа 2010 г. № 563 (в редакции приказа Минкультуры России от 17 октября 2011 г. № 1003), руководствуясь Положением об аттестационной комиссии Минкультуры России, утвержденным приказом Минкультуры России от 29 декабря 2011 г. № 1276, протоколом заседания аттестационной комиссии Министерства культуры Российской Федерации по аттестации экспертов по проведению государственной историко-культурной экспертизы от 17 февраля 2022 г.,
п р и к а з ы в а ю:

1. Аттестовать экспертов по проведению государственной историко-культурной экспертизы согласно приложению к настоящему приказу.

2. Департаменту государственной охраны культурного наследия (Р.А.Рыбало) обеспечить размещение информации об аттестованных экспертах на официальном сайте Минкультуры России в сети Интернет.

3. Контроль за исполнением настоящего приказа оставляю за собой.

Первый заместитель Министра



С.Г.Обрывалин

Приложение
к приказу Министерства культуры
Российской Федерации
от « 1 » мая 2022 г.
№ 235

Аттестованные эксперты по проведению
государственной историко-культурной экспертизы

№ п/ п	Фамилия, имя, отчество соискателя	Решение о присвоении статуса аттестованного эксперта:
1.	Мялк Анна Вадимовна	<ul style="list-style-type: none"> - выявленные объекты культурного наследия в целях обоснования целесообразности включения данных объектов в реестр; - документы, обосновывающие включение объектов культурного наследия в реестр; - документы, обосновывающие исключение объектов культурного наследия из реестра; - документы, обосновывающие изменение категории историко-культурного значения объекта культурного наследия; - документы, обосновывающие отнесение объекта культурного наследия к историко-культурным заповедникам, особо ценным объектам культурного наследия народов Российской Федерации либо объектам всемирного культурного и природного наследия; - проектная документация на проведение работ по сохранению объектов культурного наследия; - документация или разделы документации, обосновывающие меры по обеспечению сохранности объекта культурного наследия, включенного в реестр, выявленного объекта культурного наследия либо объекта, обладающего признаками объекта культурного наследия, при проведении земляных, мелиоративных, хозяйственных работ, указанных в статье 30 Федерального закона от 25.06.2002 № 73-ФЗ «Об объектах культурного наследия (памятниках истории и культуры) народов Российской Федерации» (далее – Федеральный закон) работ по использованию лесов и иных работ в границах территории объекта культурного наследия либо на земельном участке, непосредственно

		<p>связанном с земельным участком в границах территории объекта культурного наследия;</p> <ul style="list-style-type: none"> - проекты зон охраны объекта культурного наследия; - документация, обосновывающая границы защитной зоны объекта культурного наследия.
24.	Рубель Александр Андреевич	<ul style="list-style-type: none"> - проекты зон охраны объекта культурного наследия.
25.	Садыков Тимур Рашитович	<ul style="list-style-type: none"> - выявленные объекты культурного наследия в целях обоснования целесообразности включения данных объектов в реестр; - документы, обосновывающие включение объектов культурного наследия в реестр.
26.	Соловьев Сергей Львович	<ul style="list-style-type: none"> - выявленные объекты культурного наследия в целях обоснования целесообразности включения данных объектов в реестр; - земли, подлежащие воздействию земляных, строительных, мелиоративных, хозяйственных работ, предусмотренных статьей 25 Лесного кодекса Российской Федерации работ по использованию лесов (за исключением работ, указанных в пунктах 3, 4 и 7 части 1 статьи 25 Лесного кодекса Российской Федерации) и иных работ, в случае, если указанные земли расположены в границах территорий, утвержденных в соответствии с пунктом 34.2 пункта 1 статьи 9 Федерального закона; - документы, обосновывающие включение объектов культурного наследия в реестр; - документы, обосновывающие исключение объектов культурного наследия из реестра; - документация, за исключением научных отчетов о выполненных археологических полевых работах, содержащая результаты исследований, в соответствии с которыми определяется наличие или отсутствие объектов, обладающих признаками объекта культурного наследия, на земельных участках, подлежащих воздействию земляных, строительных, мелиоративных, хозяйственных работ, указанных в статье 30 Федерального закона работ по использованию лесов и иных работ; - документация или разделы документации, обосновывающие меры по обеспечению сохранности объекта культурного наследия, включенного в реестр, выявленного объекта культурного наследия либо

		объекта, обладающего признаками объекта культурного наследия, при проведении земляных, мелиоративных, хозяйственных работ, указанных в статье 30 Федерального закона работ по использованию лесов и иных работ в границах территории объекта культурного наследия либо на земельном участке, непосредственно связанном с земельным участком в границах территории объекта культурного наследия.
27.	Шумилова Ольга Викторовна	- проектная документация на проведение работ по сохранению объектов культурного наследия.
28.	Юдин Александр Иванович	<ul style="list-style-type: none"> - выявленные объекты культурного наследия в целях обоснования целесообразности включения данных объектов в реестр; - земли, подлежащие воздействию земляных, строительных, мелиоративных, хозяйственных работ, предусмотренных статьей 25 Лесного кодекса Российской Федерации работ по использованию лесов (за исключением работ, указанных в пунктах 3, 4 и 7 части 1 статьи 25 Лесного кодекса Российской Федерации) и иных работ, в случае, если указанные земли расположены в границах территорий, утвержденных в соответствии с пунктом 34.2 пункта 1 статьи 9 Федерального закона; - документы, обосновывающие включение объектов культурного наследия в реестр; - документы, обосновывающие исключение объектов культурного наследия из реестра; - документация, за исключением научных отчетов о выполненных археологических полевых работах, содержащая результаты исследований, в соответствии с которыми определяется наличие или отсутствие объектов, обладающих признаками объекта культурного наследия, на земельных участках, подлежащих воздействию земляных, строительных, мелиоративных, хозяйственных работ, указанных в статье 30 Федерального закона работ по использованию лесов и иных работ; - документация или разделы документации, обосновывающие меры по обеспечению сохранности объекта культурного наследия, включенного в реестр, выявленного объекта культурного наследия либо объекта, обладающего признаками объекта культурного наследия, при проведении земляных, мелиоративных, хозяйственных работ, указанных в статье 30

		Федерального закона работ по использованию лесов и иных работ в границах территории объекта культурного наследия либо на земельном участке, непосредственно связанном с земельным участком в границах территории объекта культурного наследия.
--	--	--
